



Dette værk er downloadet fra Danskernes Historie Online

Danskernes Historie Online er Danmarks største digitaliseringsprojekt af litteratur inden for emner som personalhistorie, lokalhistorie og slægtsforskning. Biblioteket hører under den almennyttige forening Danske Slægtsforskere. Vi bevarer vores fælles kulturarv, digitaliserer den og stiller den til rådighed for alle interesserede.

Støt Danskernes Historie Online - Bliv sponsor

Som sponsor i biblioteket opnår du en række fordele. Læs mere om fordele og sponsorat her: <https://slaegtsbibliotek.dk/sponsorat>

Ophavsret

Biblioteket indeholder værker både med og uden ophavsret. For værker, som er omfattet af ophavsret, må PDF-filen kun benyttes til personligt brug.

Links

Slægtsforskeres Bibliotek: <https://slaegtsbibliotek.dk>

Danske Slægtsforskere: <https://slaegt.dk>

THISE HUSMÆND



1946

1990/91

Indholdsfortegnelse

Indholdsfortegnelse	1
Indledning	2
Forkortelser	3
Danmark set fra luften – Det Kongelige Bibliotek	3
Viborg Amts stednavne – 1948	4
Arealoversigt 1950 – 2019	5
Husdyrbestanden i Thise sogn – omkring 1953	9
Mælkeleverance 1944/45-1965/66	10
Sundsørevej	14
Thise Kirkevej	26
Fjordvej	53
Havbakkervej	90
Gåsemosevej	107
Brønsagervej	134
Hvalpsundvej	145
Kildskovvej	153
Lyngbakken	158
Jordens dyrkningsværdi/bonitet	163
Jordens udbytte/avl	167
Jordbundstyper	173
Sammenligning af 3 jordbundstyper	174
Sammenligning af 4 sogne	178
Illustrationer	180
Danmark set fra luften 1946	182
Litteraturoversigt/henvisninger	184

Indledning

Historierne om gårde/ejendomme i Thise sogn behandles i 5 selvstændige hæfter.

- I. Fra Thise til USA: Bestilt arbejde angående udvandring fra Thise til USA
- II. Thisebog 1610-2000: Generel omtale
- III. Gårdhistorie: Her er som baggrundsmateriale primært anvendt 1844-matriklen – d.v.s. inden der er sket udstykning fra matriklen
- IV. Små ejendomme/husmandsbrug: Ejendomme, der siden omkring 1850 er udstykket til små selvstændige brug. Dog er der smuttet enkelte gårde i hæfte III og som er medtaget her. Titel: Thise Husmænd
- V. Husene: Thise by, Nør Thise by, Sdr. Thise by m.fl.

Som grundlag er primært anvendt oplysninger fra Ejendomshistorie (1842-ca. 1950) og Tingbøger 1927-2000. Som supplement er anvendt oplysninger fra folketællingerne på nettet – 1987, 1801, 1834, 1840, 1850, 1860, 1880, 1901 og 1930. For folketællingerne 1901 angives gården/ejendommen med tilhørende matrikelnummer, hvilket delvist også er gældende for folketællingen 1930. Folketællingen 1940 er som original vist på Salldata.dk og Arkivalieronline.dk og her er angivet matrikelnummer.

Fra nettet (Google) er fundet en del relevante oplysninger, hvilket også gælder fra Familysearch.org. Tilsvarende er der på Arkiv.dk (Sundsøre Lokalhistorisk Arkiv) fundet en hel del relevante oplysninger – såsom gamle billeder af gårde/ejendomme og personer.

Der er hentet personlige oplysninger fra mange med relation til Thise sogn – se litteraturlisten.

I min barndom/ungdom havde jeg den opfattelse, at jorden i Thise var noget af det bedste i Salling med hensyn til dyrkningsværdi/bonitet. Det viste sig, at denne opfattelse var forkert bl.a. omkring Havbakkervej/Gåsemosevej, og som i stor udstrækning er indgået i genopretningen af Brokholm sø. Historien ”udviklede” sig, så jeg har også valgt at behandle dyrkningsværdien af jorden i Thise sogn.

I juli 2019 har det Kongelige bibliotek/Danmark set fra luften lagt billeder fra 1946 på nettet. 1946. Disse er meget interressante – bl.a. i relation til den korte kort tid efter krigen, så sidst i hæftet er medtaget en oversigt over disse billeder.

Gravstene er fotograferet af Ivar Kristoffersen eller Karl Johan Thomsen, der har tilsagn om anvendelse.

Fra vort sogns historie gennem 100 år ved Salomon J. Frifelt er anvendt oplysninger om en del husmandsbrug.

Skjern, august 2019

Ivar Kristoffersen

ivarkristoffersen@skjern-net.dk

2020: Der er redigeret i relation til dataloven

Forkortelser

I teksten er anvendt en del forkortelse – så disse er angivet efterfølgende.

Adresser:

Brø	= Brønsagervej
Fjo	= Fjordvej
Gås	= Gåsemosevej
Hav	= Havbakkervej
Kil	= Kildskovvej
Kir	= Thise Kirkevej
Lyn	= Lyngbakken
Sun	= Sundsørevej

Andet

C	= Chilesalpeter
BBR	= <u>B</u> yggeriets <u>B</u> olig <u>R</u> egister
Ha	= Hektar
Hkg	= Hektorkilo = 100 kg
kms	= <u>K</u> ort og <u>m</u> atrikel <u>s</u> tyrelsen = Geodatastyrelsen
Ks	= Kalksalpeter
Matr	= Matrikel
N	= Kvælstof
RDM	= Rød Dansk Malke race
SDM	= Sortbroget Dansk Malke race
Tdr	= Tønder hartkorn

Danmark set fra luften – Det Kongelige Bibliotek

Der er i stor udstrækning anvendt luftfotos for at illustrere ejendommenes udvikling fra 1951 til 1991. Dog er der efterfølgende kommet billeder fra 1946, og som er anvendt i begrænset omfang. Så vidt muligt er anvendt 2 fotos pr. ejendom – ét fra omkring 1946/1951-62 og ét fra omkring 1976-1990/91.

Alle billeder er redigeret således, at sorte kanter er væk og enkelte er kraftig redigeret for at få et rimelig godt billede. Tre firmaer har taget luftfotos i Thise/Salling:

- AAl Aalborg luftfoto
- A Ariel/Dansk luftfoto
- L Sylvest
- H H. Sylvest Jensen

1946	L01626, L01627
1951	H00506, H00507, H00508
1952	AAL_00035
1953	H03933, H03934, H03936
1955	H05774
1956	H08424
1958	AAL_01315
1959	AAL_01313
1961	AAL_01915

1962 H12465
 1976 H16495, H16497, H16498
 1990 A900940, A900941, A900942
 1991 A910826, A910827, A910828

Under hvert billede angives billedets numre – f.eks. A910828+ nummer og årstal

Viborg Amts stednavne 1948 – U301 – Sundsøre Lokalhistorisk arkiv: Havbjerggård 1655. THISE SOGN.

Thise, Sogn. ²⁹/₈ 1467 (Stadfæstelse ⁴/₅ 1542) Tyßet; ³⁰/₁₀ 1498 Tyisse; ²⁵/₅ 1501, ²⁶/₈ 1503 Tiiswed; Sk 1524 tysze, tyssæ; LensR 1541 Tiisse; Kanc-Reg ⁹/₃ 1547 Tisse; DiplVib ²⁸/₃ 1556 Thiisze; Gst Tise Ke; Trap⁴ Tise Sogn; Postadr 1943 Tise. — Samme Navn som Tiset i Gram S., Frøs og Kalvslund H., hvis Forled er Gen. af Gudenavnet glda. *Ti, oldn. Týr, og hvis Efterled er Subst. glda. with „Skov“ (DS IV p. 627, O. Nielsen i UBl I p. 263, G. Schütte i Skiveb. VII p. 18 f.).

Bjerregaard, Gd. Sk 1524 per biergaardt (Personnavn); Mandt 1610 bieregrdt; M 1664 Bierregaardt; Gst Bjerregaard; Trap⁴ Bjerregd.; Postadr 1943 Bjerregaard.

Borgdige Huse, Hse. Guide 1882 Borgdige (Borredige); Gst Borgeidige; Trap⁴ Borgeidige (Borredige) Huse; Postadr 1943 Borredige. — Af Naturnavnet Borgdige.

Brønsager, Gde. Gst, Trap⁴ Brøndsager.

Børsting, Gde [1916 *bøsdøn*]. Mandt 1610 Børsting, Bøestedgrdt; M 1664 Børsting, Børstinggaard; MB 1683 Børsting och Børsting gaard; M 1688 Børstingegaarde; Gst Gle Børsting, Børsting Gd, Nye Børsting; Trap⁴ Børstingde; Postadr 1943 Børsting, Gl.- og Ny-Børsting. — Samme Navn som V.-Børsting, Vroue S., 1707, og Ø.-Børsting, Smollerup S., 1704, hvor der findes ældre Materiale, s. d.

Dalsgaard, Gd [1916 *dalsg0r*]. Mandt 1610 Dallsgrdt; M 1664, M 1688 Dalsgaard; M 1844 Dalsgaarden; Gst Dalsgaard; Trap⁴ Dalsgd.; Postadr 1943 Dalsgaard.

Gaasemose, Hse. Postadr 1943 Gaasemose.

) **Havbjerggaard**, fsv. Gd. Trap⁴ Hav- eller Hagbjærggaard. — Efter

Sagnet har der ligget en Gaard af dette Navn i Gaasemose ved en gammel Brodæmning af Kamp og Tømmer (Trap⁴ VI p. 91). Forleddet er Subst. Have, gl. hagi „Indhegning, Vænge“, se Indl.

Hedegaarde, Gde [1916 *h.j.ægOr*]. Sk 1524 hieegardt; KronSk ^{25/9} 1581 i Bol kaldet He; Mandt 1610 Hiedegrdt; M 1664 Hiegaard; MB 1683 Hedegaard; M 1688 Heedegaarden; M 1844 Hedegaardene; Gst Hedegaarde.

Hegnet, Øster-, Gde [1916 *osda hæj-nt*]. ^{29/8} 1467 (Stadfæstelse ^{4/5} 1542) Heynit; u. D. 1504 (RigFb 1536—43) Øster Henes marck; Sk 1524 hegnett; Mandt 1610 Hegnitt; M 1664 Øster Hegnet; MB 1683 Øster Hegned; M 1688 Øster heignet; M 1844 Øster Hegnet; Gst Ør Hegnet. — Navnet er lig med Subst. gl. hæghnath „indhegnet Jord eller Skov“, oldn. heгнаdr „Værn, Beskyttelse, Forsvar“.

Kildskov, Hse. ^{30/10} 1498 Kielskoff; Mandt 1610 Kielschouff; M 1664 Kiold Schouff; MB 1683 Kilskou-Gaard; M 1688 Keelskowgaard; Datl Kildskov; Gst Kildskov; Trap⁴ Keldskov; Postadr 1943 Kildskov. — Forleddet er gl. kælda „Kilde, Brønd“.

Paradis, Hse. Gst, Postadr 1943 Paradis.

Sundsøre, Gd og Hse. M 1664 Sundzør; MB 1683 Suunds-ør; M 1688 Sundsør; 1695 Søkortdirektør Jens Sørensen p. 110, 112, 115 Sunds Ørs Hus, Sunds Ørs Huset; 1789 (Skiveb. XIII p. 121) Sundsøre Hus; M 1844 Hvalpsundgaard; Gst Sundgaard; Trap⁴ Sundsøregd.; Postadr 1943 Sundsøre. — Færgested ved Hvalpsund, kaldtes tidligere ogsaa Østersund [*æ'ösda-lugn*]. Bebyggelsen har Navn efter en lang smal Tange kaldet Sundsøre (Gst), der strækker sig ud i Hvalpsund. Navnet er sammensat af de to Subst. Sund og Øre, hvorom se Indl.

Thisegaard, Nørre-, Gd. Mandt 1610 Nørtebeigrdt, Nartebeigrdt; M 1664 Nørthißegaard; MB 1683 Nørtissegrd, Nør tissegaard; M 1688 Tiißegaard; M 1844 Nørre Thisegrd; Gst Nørretise Gd; Postadr 1943 Nørretise. — Af Sognavnet Thise.

Thise, Nørre-, Lb [1916 *na-r tise*]. U. D. 1504 (RigFb 1536—43) Nørre Tyßet, Nørre Tißet; Mandt 1610 Nørtiße, Nartiße; M 1664 Tiszø; MB 1683 Nør Tiisse; M 1688 Nørre Tise; M 1844 Nørre Thise; Lyngby 1856 [*na-tise*]; Gst Nre Tise. — Se Sognavnet Thise.

Thise, Sønder-, Lb [1916 *søn-ø tise*]. Mandt 1610 sønder tiße; M 1664 Sønder Thiße; MB 1683 Sønder Tiisse; M 1688 Synder Tise; M 1844 Sønder Thise; Lyngby 1856 [*søn-ø tise*]; Gst Sr Tise. — Af Sognavnet Thise.

Thisetorp, Lb [1916 *tise'torp*]. Sk 1524 Torp; KancReg ^{9/3} 1547 Torpe; Mandt 1610 Torp; M 1664 Torpe; MB 1683 Tiiße Torp, Torp; M 1688 Tise-torp; M 1844 Torp; Lyngby 1856 [*tårp*]; Gst Tise Torp; Trap⁴, Postadr 1943 Tisetorp. — Af Sognavnet Thise. Torp, se Indl.

Trilom, Gde. Gst Trilom; Trap⁴ Trilom Huse; Postadr 1943 Trilom. — Imperativ af Verb. trille og Adv. om om et faldefærdigt Hus. Jfr. Husnavnet Styrtom i Arrild S., Hviding H. (DS V p. 66) og Gaardnavnet Styrtom i Ø.-Løgum S., S.-Rangstrup H. (DS VI p. 99).

Tromgade, Gd. MB 1683, Postadr⁹, Gst, Postadr 1943 Tromgade. — Af Subst. Tromme, jfr. Tromborghus, Sommersted S. (DS IV p. 353).

Arealoversigt 1950-2019

I følgende oversigt er der foretaget en opgørelse over hvor meget ejendommene havde i areal omkring 1950 og hvor meget jord, der er tilbage her i 2019. Oplysninger om arealet i 2019 er hentet via krak.dk. På adressen for den enkelte ejendom forefindes dels matrikelnummer og areal angivet i m².

Adresse	Matrikel	Hektar		Bemærkninger
		Omkring 1950	Omkr. 1950	
Sundsørevej 36	22c, 24c, 1t	4.9	2.6	
Sundsørevej 59	29a, 10c, 43c	5.7	5.7	
Sundsørevej 117	5c, 50b, 10n	4.1	2.5	
Sundsørevej 119	6c, 46c	3.1	1.8	
Thise Kirkevej 4	1b, 1d, m.fl.	12.6	4.1	
Thise Kirkevej 6	27a, 10e	5.6	0.4	
Thise Kirkevej 8	4d, 3c, 8c	9.6	2.4	
Thise Kirkevej 10	3b, 3q, 1x ¹	7.0	1.0	¹⁾ Moselod
Thise Kirkevej 13	6b	- ²⁾	2.8	²⁾ 0.6 tdr. hartkorn

Thise Kirkevej 15	4b	- ³⁾	4.5	³⁾ 1.5 tdr. hartkorn
Thise Kirkevej 17	4a, 4c, m.fl.	13.0	11.6	
Thise Kirkevej 21	10c, 11c, 1d	3.3	0.1	
Fjordvej 4	2c	5.0 ⁴⁾	0.3	⁴⁾ Vort sogns historie
Fjordvej 8	5c, 2d	10.7 ⁵⁾	2.2	⁵⁾ Ifølge kms-kort
Fjordvej 10	2g, 1p, 6d ⁶⁾ , 6f ⁶⁾	4.6	0.3	⁶⁾ Solgt omkring 1950
Fjordvej 15	8a, 2b	7.7	-	Nedlagt
Fjordvej 19	2f, 6i, 3g, moselod	8.9	5.4	Bygningerne nedrevet
Fjordvej 21	2e, 6f ⁷⁾ , 6g ⁷⁾	10.3	7.6	⁷⁾ Brokholm ejerlav
Fjordvej 27	9c m.fl.	12.8	9.5	Bygningerne nedrevet
Fjordvej 29	10h	2.2 ⁸⁾	0.7	⁸⁾ Vort sogns historie
Fjordvej 31	1y, 6d, 6n	8.9	1.5	
Fjordvej 33	1i, 3d, 5c	9.2	1.6	
Fjordvej 37	1e	2.7	-	Nedlagt
Fjordvej 38	15b m.fl.	18.6	7.7	
Fjordvej 39	1f, 1t	9.8	9.8	
Fjordvej 40	5b m.fl.	20.8	8.8	
Havbakkervej 2	3h, 4c, 6e, 2k	9.3	2.1	Ingen bygninger 2019
Havbakkervej 3	20f	3.0	3.0	Ingen bygninger 2019
Havbakkervej 4	4g, 4h, 20a	10.3	0.7	
Havbakkervej 5	14c	9.1	1.0	
Havbakkervej 6	4f	7.7 ⁹⁾	9.4 ¹⁰⁾	⁹⁾ Vort sogns historie ¹⁰⁾ Areal tillagt
Havbakkervej 7	14a m.fl.	12.9	1.0	
Gåsemosevej 1	10l, 9c, 10i	0.9	0.3	
Gåsemosevej 2	2b, 48b	3.6	1.3	
Gåsemosevej 3	12c m.fl.	7.7	0.8	
Gåsemosevej 4	2c m.fl.	10.2 ¹¹⁾	0.5	¹¹⁾ Vort sogns historie
Gåsemosevej 6	5g m.fl.	11.7		
Gåsemosevej 8	5d m.fl.	13.0		
Gåsemosevej 10	58c, 2m m.fl.	6.6 ¹²⁾	3.3	¹²⁾ Vort sogns historie
Gåsemosevej 12	46b, 46t m.fl.	¹³⁾	0.7	¹³⁾ 0.05 tdr. hartkorn
Gåsemosevej 14	5b, 6d m.fl.	4.0	0.9	
Brønsagervej 2	6c, 7b	5.6	17.1 ¹⁴⁾	¹⁴⁾ Tilkøbt bl.a. 6b
Brønsagervej 3	6h, 1d, 7f	5.7	0.6	
Brønsagervej 4	6b, 7c, 8e m.fl.	16.0	-	Nedlagt
Brønsagervej 5	6g	7.7	1.5	
Hvalpsundvej 10	1v	2.8	0.4	
Hvalpsundvej 14	1b	35.6	35.2	
Hvalpsundvej 16	1c	8.5	1.8	
Kildskovvej 1	28a ¹⁵⁾ , 13b ¹⁵⁾ , 3b	25.5	0.5	¹⁵⁾ I stor udstrækning udstykket i sommerhuse
Kildskovvej 20 ¹⁶⁾	28b ¹⁵⁾ , 13c	8.3	1.9	¹⁶⁾ Udstykket fra Kildskovvej 1 i 1955

Oversigt over de enkelte vejes udvikling fra omkring 1950 og frem til 2018/2019

Vej	Antal Ejendomme	Hektar, gns.		Reducering Procent
		Omkr. 1950	2018/19	
Sundsørevej	4	4.5	3.2	29
Thise Kirkevej	6	8.5	3.3	61
Fjordvej	14	9.4	4.0	57
Havbakkervej	6	8.7	2.9	67
Gåsemosevej	8	7.2	0.9	88
Brønsagervej	4	8.8	4.8	45
Hvalpsundvej	3	15.6	12.5	20
Kildskovvej	<u>2</u>	<u>12.8</u>	<u>1.2</u>	<u>91</u>
Sum	47	8.9	3.6	60

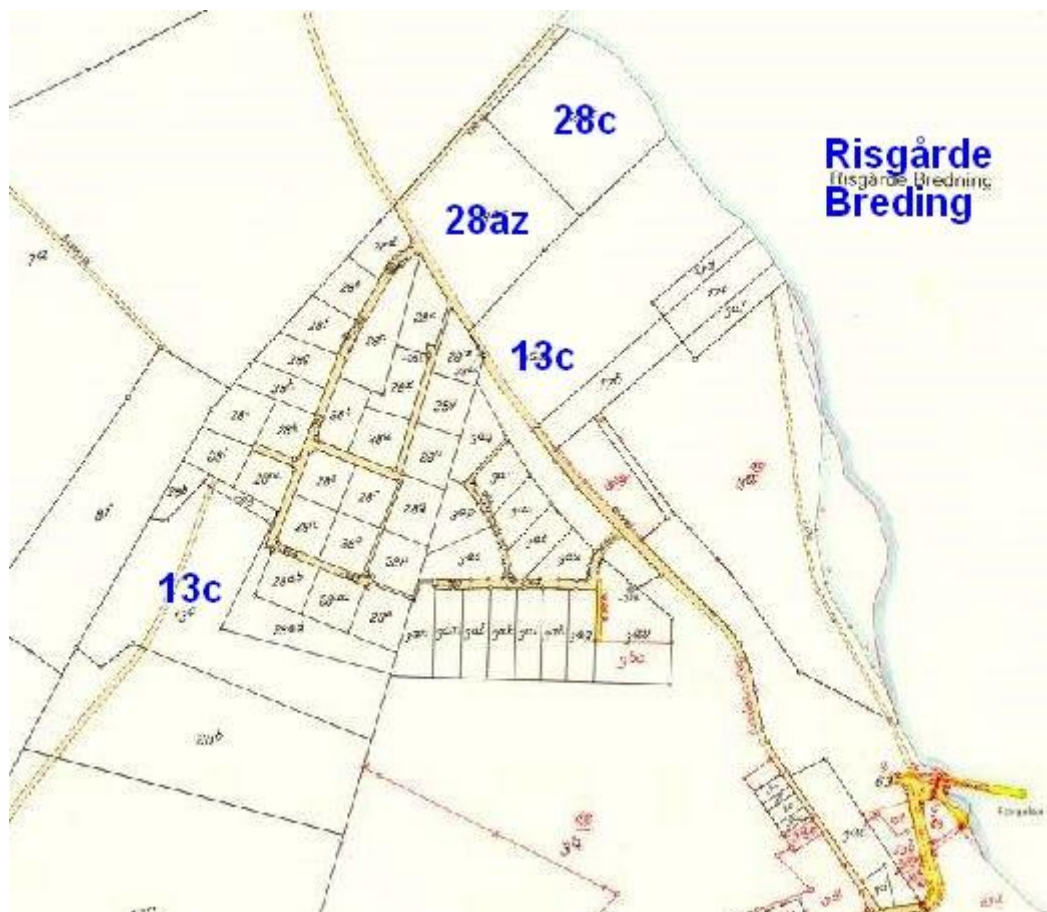
- * Sundsørevej 59 er reel uændret
- * Store arealer fra Gåsemosevej indgår i Gåsemoseprojektet
- * I Hvalpsundvej er Hvalpsundvej 14 reel uændret med ca. 35 hektar
- * Kildskovvej er i stor udstrækning sommerhuse og omkring 25 grunde er udstykket fra matrikel 13c og 28a. En del arealer mellem Hvalpsundvej og Limfjorden er frasolgt

Ejendomsstørrelsen's betydning for udviklingen

Antal Ejendomme	Hektar		Reducering Procent
	Omkring 1950	2018/19	
12	3.3	1.2	64
12	6.7	3.5	48
12	9.6	3.1	68
11	16.7	7.1	57

Bemærkninger:

- * Som gns. må ejendommene i 2019 betegnes som "nedlagte" landbrug.
- * Brønsagervej 2 har 17 hektar, mens Hvalpsundvej 14 har 35 hektar, men det er meget tvivlsomt, om familien kan leve af ejendommens drift.



kms-kortudsnit



Foto: Privateje – Ivar Kristoffersen

Eksempler på husdyr- og hestehold omkring 1955 på et husmandsbrug – mit barndomshjem. Af kvæg er der 3 racer, RDM, SDM og Jersey. Hestene er en såkaldt "Russer" og en Fjordhest/Nordbakker. Om dette vil svare til et husmandsbrug i Thise må stå hen i det uvisse.

Husdyrbestanden i Thise sogn omkring 1953 (Vort sogns historie)

Oplysningerne fra efterfølgende 24 ejendomme fortæller klart, hvordan Thise's ejendomme havde det omkring 1953 med hensyn til areal og husdyrbestand.

Navn	Adr	Hektar	Køer	Ungdyr	Svin ¹⁾	Heste	Fjerkræ
Aksel Andersen	Hav 5	9.4	7	10	20	2	-
Richard Andersen	Fjo 37	2.8	2	2	1+5	1	-
Anton Børsting	Fjo 15	7.7	7	7	Ja	2	
Ludvig Børsting	Fjo 31	7.7	6	7	Ja	2	Ja
Knud Friis	Hva 10	7.1	7	6	2+12	1	-
Aksel Jensen	Sun 119	2.8	3	2	1	-	150
Jens Kr. Jensen ²⁾	Gås 8	12.7	8	7	Ja	2	Ja
Johannes Jensen	Sun 117	4.4	4	2	2+?	2	Ja
Viggo Mehlsen Jen.	Brø 4	8.1	8	7	Ja	2	Ja
Gustav Jørgensen	Hav 3	2.8	2	2	2+Ja	-	Ja
Henning Jørgensen	Gås 14	4.4	4	4	4	1	Ja
Johannes Knudsen	Hav 6	7.2	5	6	2+Ja	2	-
Johannes Korsgaard	Gås 2	3.3	3	2	0+3	1	100
Kristian Kristensen	Fjo 4	5.0	5	1	2	-	-
Peder Krog	Gås 4	10.2	7	7	0+15	2	-
Charles Nielsen	Sun 34a	5.8	5	5	Ja	2	Ja
Niels Kr. Nielsen	Fjo 27	13.3	8	8	30	2	Ja
Anders Pedersen	Fjo 39	9.9	8	8	2+10	2	-
Karl Thordahl Ped.	Kir 17	14.9	13	12	Ja	2	Ja
Ludvig Pedersen	Hav 1	17.7	13	12	35	2	Ja
Jørgen Primdahl	Fjo 33	9.1	7	7	3+10	2	-
Henry Strøm	Gås 10	6.6	5	5	2+8	2	-
Sigfred Svenningsen	Fjo 40	20.4	13	13	Ja	³⁾	-
Søren Kr. Nielsen	Brø 5	<u>7.7</u>	<u>7</u>	<u>7</u>	<u>Ja</u>	<u>2</u>	<u>Ja</u>
Gns. 24 besætninger		8.54	6.50	6.25		(1.5)	

Bemærkninger:

- 1) Ved angivelse af 2 tal – f.eks. 1+5, så er der 1 so og svin/fedesvin
 - 2) Jens Kr. Jensen med 12.7 hektar angiver at have en traktor
 - 3) Sigfred Svenningsen har givetvis en traktor – jvnf. 20.4 hektar
- * Flere af ejerne på de mindste ejendomme havde givetvis et mindre job udenfor bedriften. Enkelte af dem var mælkekusk til mejeriet

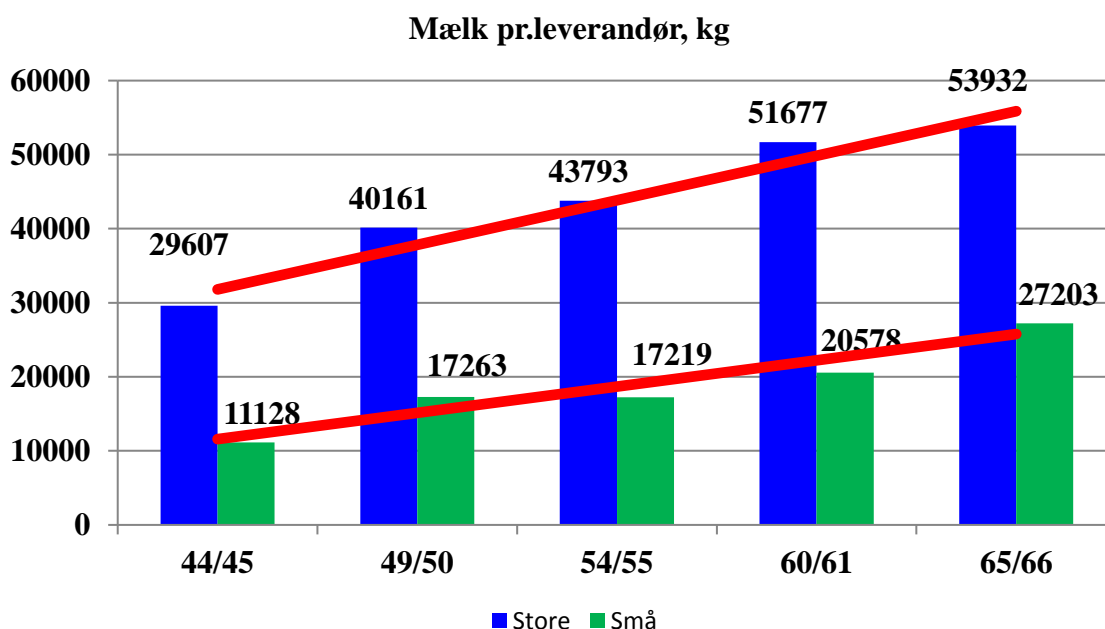


Korthorns 1925 – DAIC.dk

Mælkeleverance 1944/45-1965/66 ("Dybbækdal"/Salling kontrolforening)

Lev.nr	Adr.	Navn	44/45	49/50	54/55	60/61	65/66
21	Sun 36	Peder Kristoffersen	8.846				
		Niels Kristian Peders.		8.677	7.280		
		Viggo Thomsen				14.913	14.280
23	Sun 59	Charles Nielsen	11.882	13.192	14.216	17.102	22.480
68	Sun 117	Kr. Jensen	7.329				
		Svend Aage Jensen		6.002			
		Johannes Jensen			12.751	14.452	-
100	Sun 119	Ejner Pedersen Dahl	2.303	6.584			
		Aksel Jensen			8.626	11.857	-
9	Kir 4	Lars Chr. Nielsen	29.227	40.550	45.628	47.902	42.119
11	Kir 6	Anton Andersen	11.000				
		Arne Just		4.265			
		Søren Blaabjerg		12.754	13.886	17.635	21.553
30	Kir 8	Marius Østergaard	20.565	32.453	25.201	24.245	30.571
51	Kir 10	Jørgen Marinus Jørg.	10.466	28.167			
		Henry Jørgensen			21.534	30.660	41.218
149	Kir 13	Anders Kr. Sørensen	6.875	11.542	14.448	28.169	16.326
47	Kir 15	Mikkel Østergaard	17.364	21.106	20.678	21.446	-
31	Kir 17	Jens Andersen Peder.	25.656	43.659			
		Karl Thordal Peders.			34.664	39.614	50.761
50	Kir 21	Joh. Jensen	8.346				
		P. Jeppesen		5.244			
		Arne Just		1.500			
		Kr. Kristensen			11.112		
		Ludvig Børsting				17.561	17.558
25	Fjo 4	Otto Dalsgaard	7.870				
		Kristian Kristensen		7.646	10.382	13.005	2.099
113	Fjo 8	Niels Kristian Olesen	13.920	12.821			
		Arne Kristensen		4.789	25.704	34.714	
		Henry Svenningsen					47.204
116	Fjo 10	Aage Christian Jensen	2.147	4.674	-	-	-
41	Fjo 15	Anton Børsting	8.586	10.563	16.329	15.462	18.455
35	Fjo 19	M. Børsting	12.302				
		Peder Kristoffersen		20.508	13.734	20.905	26.691
115	Fjo 21	Peder Rasmussen	13.920	20.174	24.141	22.675	27.204
26	Fjo 27	Alfred Pedersen	16.444	23.700			
		Niels Kr. Nielsen			21.503	19.519	
76	Fjo 29	Anton Christensen	1.043	118			
		Sigfred Davidsen		4.457			
		Arne Andersen			3.310	6.214	-
72	Fjo 31	Viggo Pedersen	4.988				
		Ludvig Børsting		4.433	16.291		
		Gunnar Christensen				14.959	18.731
114	Fjo 33	Jørgen Primdahl	15.152	23.007			
		Anders Øer Svenning.			12.597	-	-

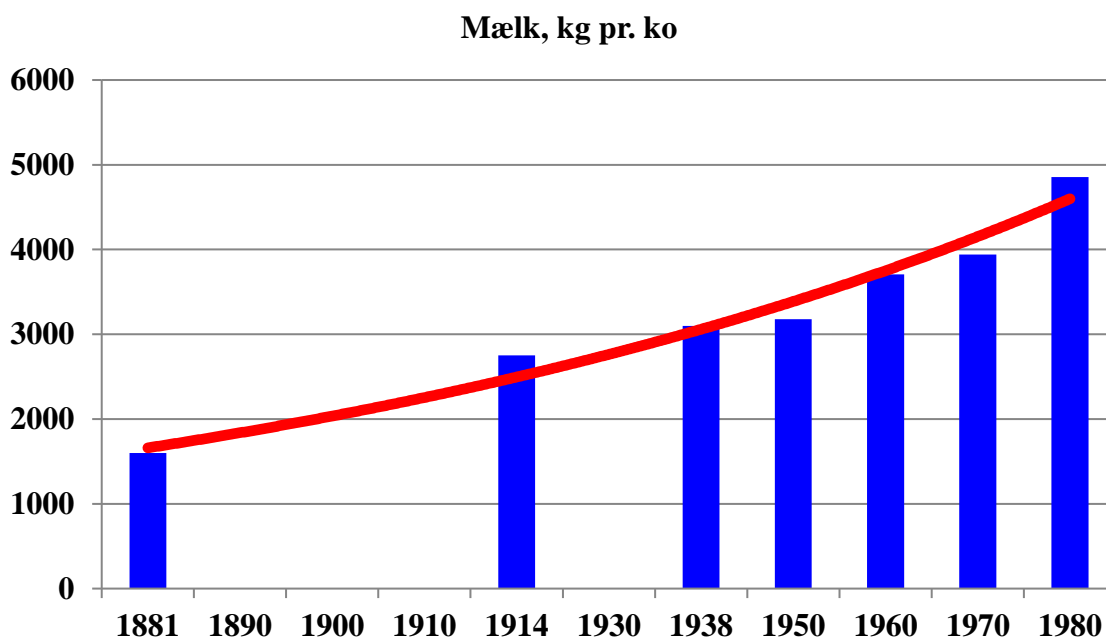
Lev.nr	Adr.	Navn	44/45	49/50	54/55	60/61	65/66
43	Hva 16	M. B. Christensen	14.848				
		Kr. Korsgaard		23.621			
		Peder Moog			25.494	29.069	33.218
3	Kil 1	Holger Dahlgaard	11.745	14.390	17.366	18.764	15.246
27	Kil 20	Kristen Dahl Kristens.				22.464	23.054
15	Lyn 2	Iver Bligaard	13.414				
		Carlo Rendsborg		18.309	15.446		
		Peter Jacobsen				25.264	
		Sum	534.172	811.401	774.860	987.727	1009.826
		Antal	48	47	45	48	37
		Mælk pr. ejendom	11.128	17.263	17.219	20.578	27.293



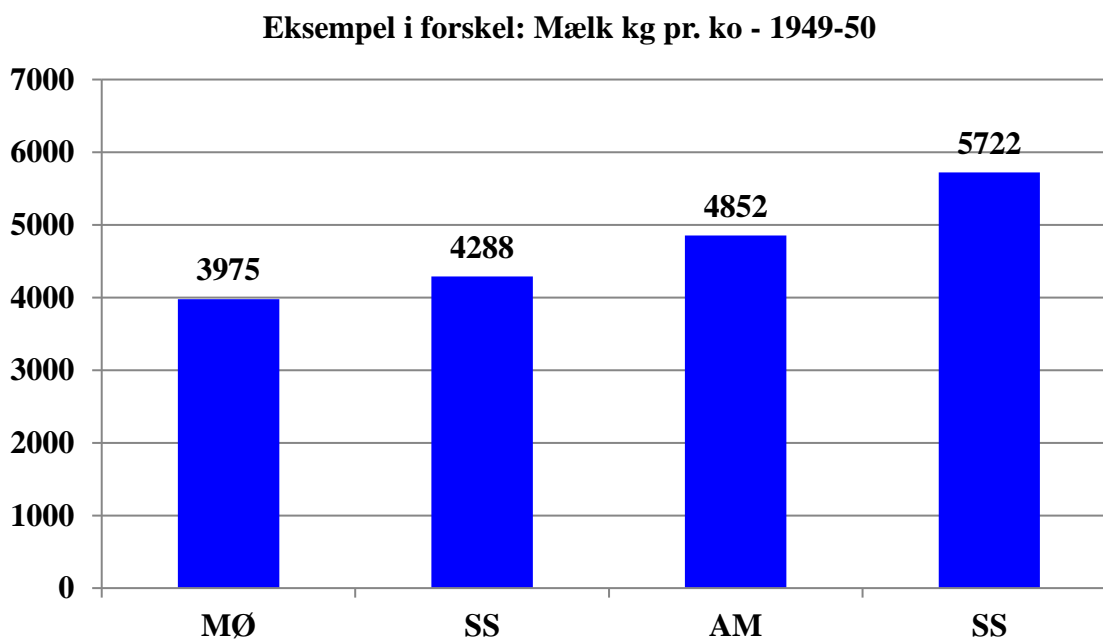
Bemærkninger:

- * Store besætninger omfatter gårdene i Thise sogn ([Gårdhistorie – Thise](#))
- * Små besætninger omfatter husmænd/små ejendomme
- * De røde linier viser sammenhængen mellem årene og i begge tilfælde er der en god sammenhæng over årene – altså stigning pr. år.
- * De store besætninger har øget mælkeydelsen pr. leverandør med knap 25.000 kg mælk eller med 84%
- * De små besætninger har øget mælkeydelsen pr. leverandør med knap 16.000 kg mælk eller med 143%

Fra ”nye produktionsmetoder i Dansk landbrug i 1950’erne og 1960’erne ([Jens Christensen](#)) er hentet efterfølgende kurve.



Den røde linie viser sammenhængen i relation til årene og en statistisk analyse viser en sikker fremgang over årene.



Forskellen mellem den laveste og højeste ydelse pr. ko er 1.747 kg. For 6 køer vil det svare til en forskel på godt 10.000 kg.

Ejendomshistorie
Sundsørevej

Sundsørevej 36 – matrikel 22c
Skøder 1875-1942

Akt Skab J. NO. 179		XXIV. Huse 1. Sønderhuse
Rev. 20/11/1937. No. 22c		Bemærkning.
<p> Ejendommen 1116 27/32 1^{te}: 0-0-0-1^{te}, Gællehus 40, Grundelevs Løj, H. 27/10/1874 </p> <p style="text-align: center;"> Adkomst. </p> <ol style="list-style-type: none"> 1 Skøde af 1875, H. 27. Nov. 1875, til Friedrich Jensen. Nr. XXXI, 1875. 2 Skøde af 1876, H. 22. Juni 1876 til Lars Andersen d. yng. Nr. XXXII, 1876. 3 Skøde af 1877, H. 29. August 1877, H. 29. September 1877 til Peder Andersen d. yng. Nr. XXXIII, 1877. 4 Skøde af 20. Juni 1884, l. 18. Juni 1884. fra S. A. Dan. gaard til Anders Olsen. Nr. a. 47. 5 Skøde af 11. Juni 1895 fra Otto Rindeman til Anders Olsen Nr. 24. 6 Skøde af 19. L. 19. Marts 1922 fra Anders Olsen til Peder Olsen 103. Nr. 2453 7 Skøde af 1. 10/10-1932 fra Peder Olsen til Peder Christoffersen Nr. 32 c og 74. 7b Skøde af 27/3/1942 fra Maguire's bødler til Samme paa 1^{te} 8 Skøde af 1946-1947 fra Peder Christoffersen til Gællehus med P. Christoffersen 22c, 74, 14 	<p> H. 27/10/74. H. 27/10/74. </p> <p style="text-align: center;"> OMSKREVET </p> <p> H. 27/10/74. </p> <p style="text-align: center;"> OMSKREVET </p> <p> H. 27/10/74. H. 27/10/74. H. 27/10/74. H. 27/10/74. </p> <p> H. 27/10/74. H. 27/10/74. H. 27/10/74. </p> <p> H. 27/10/74. H. 27/10/74. H. 27/10/74. </p> <p> H. 27/10/74. H. 27/10/74. H. 27/10/74. </p> <p> H. 27/10/74. H. 27/10/74. H. 27/10/74. </p>	

Folketælling 1880


Navn:	Alder:	Status:	Stilling i familien:	Fødested:
Søren Andersen Damgaard	36	Gift	Husfader, Boelsmand	Øvetvede, ringkjøbing Amt
Marie Andersen F. Sørensd.	42	Gift	hans Hustru	Jebjerg, Viborg Amt

Folketælling 1901 – matrikel 22c

Navn:	Alder:	Status:	Stilling i familien:	Erhverv:	Fødested:
Anders Olesen	18470820	G	Husfader	Landmand	Mogenstrup. Viborg Amt
Petrine Poulsen	18511218	G	Husmoder	Husmoder	Thise. Viborg Amt
Oline Olesen	18830908	U	Barn		Hinnerup. Viborg Amt
Karen Marie Olesen	18851225	U	Barn		Thise. Viborg Amt
Niels Peter Olesen	18880724	U	Barn		Thise. Viborg Amt
Agnes Katrine Olesen	18910520	U	Barn		Thise. Viborg Amt
Søren Olesen	18940522	U	Barn		Thise. Viborg Am

Folketælling 1930

Navn:	Alder:	Status:	Stilling i familien:	Fødested:
Niels Peter Olesen	24-07 1888	U	Husfader Husmand	Thise
Petrine Olesen	18-12 1851	E	Husbestyrerinde	Thise
	05-08 1915	U	Husassistent	Thise

Jordbundsforhold

Kms-kortudsnit 1864-1897

Jord af høj dyrkningsværdi/bonitet

Matr.	Ejerlav	Hartkorn	Hektar	Hektar pr. tdr. hartkorn
22c	Sdr. Thise	0-4-1-0¼	2.63	4.92
24	Sdr. Thise	0-2-2-1	1.52	4.71
1t	Brokholm	0-0-0-1½	0.75	48



H03933_p_027: 1953

Bygningen lige bag ved ejendommen er
Thisse skole



A900941_024: 1990



Omkring 1950 blev der importeret Ferguson traktorer fra USA og med tilskud af Marshallpenge - hjælp fra USA. Fergusontraktoren blev i udstrækning en "Husmandstraktor". Danmark fik 1,7 milliarder kroner (= 3.1 milliarder i 2018-priser) til og med 1953. Og pengene gik især til maskiner til landbruget.

Sundsørevej 59 – matrikel 29a

Skøder 1823-1923

No. 19 1894 - No. 19a	Særskilt
<p><u>Liindommene.</u> Jorden forhen Skj. 18. 1811. Gamme Skid Billedet fol 41 47C 100 184 18 1/2 - 100 0 - 0 - 0 3/4</p>	<p>Forinden for Matrikel No. 195, forhen 7. 1811 - 1811. 1814 for No. 112</p>
<p>100: 0-3-0-0 3/4 99: 0-3-1-1 100 0-0-0-0 3/4 435: 0-0-0-0 3/4 for 7/5 1848 435: 0-0-0-0 3/4 - - - for 435</p>	<p>Til Sale 7/5</p>
<p><u>Adkomster</u> Skjode til Niels Kierulff af 13. Juni 1823 for VIII, pag. 813</p>	<p>Forinden for Matrikel 19 af 13. Juni 1823, 11/2, 1/2 og 1/2 for pag. 813, 814, 815 for pag. 816</p>
<p>2 Skjode af 20 Nov 1857 (af 11 Dec 1855 for Niels Mortensen til Lars Nielsen A. 649.</p>	<p>Forinden for Matrikel 19 af 13. Juni 1823, 11/2, 1/2 og 1/2 for pag. 813, 814, 815 for pag. 816</p>
<p>3 Testamentarisk af 11 Dec 1855 om Adkomster for Lars Nielsen enke Kirsten Marie Mortensen. id. 653.</p>	<p>Forinden for Matrikel 19 af 13. Juni 1823, 11/2, 1/2 og 1/2 for pag. 813, 814, 815 for pag. 816</p>
<p>4 Skjode af 29 Nov 1855 (af 11 Dec 1855) for den Marie Mortensen til Morten Knudsen. id. 647.</p>	<p>Forinden for Matrikel 19 af 13. Juni 1823, 11/2, 1/2 og 1/2 for pag. 813, 814, 815 for pag. 816</p>
<p>5 Omkomster af 15 April 1865 (af 11 Dec 1855) for Niels Mortensen til Niels Mortensen id. 651.</p>	<p>Forinden for Matrikel 19 af 13. Juni 1823, 11/2, 1/2 og 1/2 for pag. 813, 814, 815 for pag. 816</p>
<p>6 Skjode af 20 Juni 1865 (af 11 Dec 1855) for Morten Knudsen til Niels Mortensen id. 652.</p>	<p>Forinden for Matrikel 19 af 13. Juni 1823, 11/2, 1/2 og 1/2 for pag. 813, 814, 815 for pag. 816</p>
<p>7 Skjode af 20. 6. 1865 (af 11 Dec 1855) for Morten Knudsen til Niels Mortensen id. 653.</p>	<p>Forinden for Matrikel 19 af 13. Juni 1823, 11/2, 1/2 og 1/2 for pag. 813, 814, 815 for pag. 816</p>
<p>8 Skjode af 11 Juli 1865 (af 11 Dec 1855) for Morten Knudsen til Niels Mortensen id. 654.</p>	<p>Forinden for Matrikel 19 af 13. Juni 1823, 11/2, 1/2 og 1/2 for pag. 813, 814, 815 for pag. 816</p>
<p>9 Skjode af 28. 9. 1823 for Niels Mortensen til Morten Knudsen id. 643</p>	<p>104 Adkomster for de Side 196</p>

Folketælling 1834

Navn:	Alder:	Status:	Erhverv:
Niels Mortensen	44	Gift	Huusmand
Anne Larsdatter	42	Gift	hans Kone
Lars Nielsen	12	Ugift	deres Børn
Maren Nielsdatter	10	Ugift	deres Børn
Marie Nielsdatter	3	Ugift	deres Børn

Folketælling 1840

Navn:	Alder:	Status:	Erhverv:
Niels Mortensen	49	Gift	Huusmand
Sophie Larsdatter	49	Gift	hans Kone
Maren Nielsdatter	16	Ugift	deres Børn
Marie Kirstine Nielsdatter	9	Ugift	deres Børn

Folketælling 1845

Navn:	Alder:	Status:	Erhverv:	Fødested:
Niels Mortensen	54	Gift	Huusmand lever af sin jordlod	Grinderslev sogn
Ane Sophie Larsdat.	52	Gift	Hans kone	Grinderslev sogn
Maren Nielsdatter	21	Ugift	Skræderpige deres børn	Heri sognet
Marie Kirstine Nielsd.	14	Ugift	Deres børn	Heri sognet
Anne Marie Christensd.	9	Ugift	Pleiebarn	Grinderslev sogn

Folketælling 1850

Navn:	Alder:	Status:	Erhverv:	Fødested:
Niels Mortensen	59	Gift	Huusmand og Huusfader	Grinderslev Sogn, Viborg Amt
Anne Sophie Larsdatter	58	Gift	hans Kone	Grinderslev Sogn, Viborg
Maren Nielsdatter	26	Ugift	Skræderske, deres Børn	Her i Sognet
Marie Kirstine Nielsdatter	19	Ugift	Skræderske, deres Børn	Ditto [Her i Sognet]

Folketælling 1860

Navn:	Alder:	Status:	Stilling i familien:	Fødested:
Lars Nielsen	38	U	Huusmand, Dagleier, Huusfader	Her i Sognet
Anne Sophi Larsdatter	68	E	Hans Moder, forsørges af Sønnen	Grinderslev Sogn,

Folketælling 1880

Navn:	Alder:	Status:	Stilling i familien:	Fødested:
Lars Nielsen	51	Gift	Husfader, Boelsmand	I Sognet
Kjersten Marie Nielsen				
F. Mortensen	54	Gift	hans Hustru	Rærup,
Viborg Amt				
Morten Knudsen	14	Ugift	deres Pleiesøn	Grinderslev

Folketælling 1901 – matrikel 29a

Navn:	Alder:	Status:	Stilling i familien:	Fødested:
Morten Knudsen	18650313	E	Husfader Landbruger	Grinderslev
Lavrids Knudsen	18941031	U	Barn	Thise.
Peder Knudsen	18960515	U	Barn	Thise.
Ane Mehlsen	18790918	U	Husbestyrerinde	Mogenstrup.

Folketælling 1930

Navn:	Alder:	Status:	Stilling i familien:	Fødested:
Poul Dahl	19-07 1892	G	Husfader Husmand	Junget
Anna Dahl	17-06 1902	G	Husmoder	Grætrup
Gotfred Dahl	17-03 1921	U	Barn	Thorum
Jens Christian Pedersen	01-05 1880	-	- Arbejdsmand	Thise
Marius Madsen	21-10 1900	-	- Fisker	Thise
Niels Jensen	11-02 1900	-	- Arbejdsmand	Grinderslev

Folketælling 1930

Navn:	Alder:	Status:	Stilling i familien:	Erhverv:	Fødested:
Poul Dahl	19-07 1892	G	Husfader	Husmand	Junget
Anna Dahl	17-06 1902	G	Husmoder		Grætrup
Gotfred Dahl	17-03 1921	U	Barn		Thorum
Jens Christian Pedersen	01-05 1880	-	-	Arbejdsmand	Thise
Marius Madsen	21-10 1900	-	-	Fisker	Thise
Niels Jensen	11-02 1900	-	-	Arbejdsmand	Grinderslev

Skøde 14.10.1941

Charles Nielsen

NIELSEN, CHARLES, Gdr., Thise, Jebjerg,
er født i Grinderslev Sogn 16. 7. 1911. Forældre:
Gdr. Søren Peter Nielsen, Grinderslev, Hustru Birthe
Marie. Bedsteforældre: FF Lmd. Karl August Nielsen.
FM Marie. MF Lmd. Niels Kristian Pedersen. MM
Karen. Charles Nielsen er gift med Maja Rita f. Pe-
dersen i Jebjerg 28. 7. 1916. Forældre: Lmd. Peder
Kristian Pedersen, Jebjerg, Hustru Jette. Bedstefor-
ældre: FF Kristian Bertel Pedersen. FM Karoline.
MF Jesper Jensen. I Ægteskabet er 4 Børn: Lilly,
Verner, Søren og Jette Marie. Charles Nielsen over-
tog i 1941 Gaarden efter Poul Dahl med et Areal paa
10½ Td. Ld. Normal Besætning bestaar af 10 Kreatur-
er, 2 Heste samt Svin og Fjerkræ. Der er blevet an-
skaffet de nødvendige Maskiner.

Skøde xx.xx.xxxx

Marie og Anders Christian Mortensen

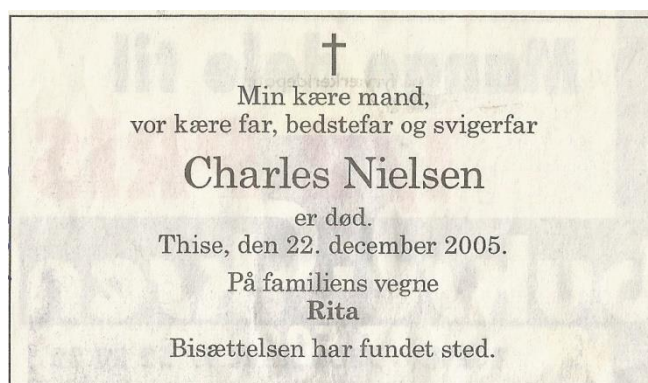
NB! Bor der i 2019

Jordbundsforhold



kms-kortudsnit: 1864-1897

Matrikel	Hartkorn	= tdr	Hektar	Hektar pr. tdr hartkorn
10c	0-3-0-0 ³ / ₄	0.38	1.71	4.5
29a	<u>0-3-1-1</u>	<u>0.42</u>	<u>2.33</u>	<u>5.6</u>
Sum	0-6-1-1³/₄	0.80	4.04	5.1
43c	0-0-0-0		<u>1.67</u>	
I alt			5.71	



U2396 – Sundsøre Lokalhistorisk arkiv



Ho5774_040:1955



A900941_029: 1990



Sundsørevej 117 i Torp – Matrikel 50b

Skøde 16.12.1860

Christen Jensen med hartkorn 0-0-2-2. Udstedelse af obligationer til Anders Nielsen, sdr. Thise på 300 Rdl og til Gravers Christensen på 100 Rdl.

Skøde - 23.06.1866

Poul Christensen

Skøde 24.08. 1880

Anton Bonne, Smed

Folketælling 1880

Navn:	Alder:	Status:	Stilling i familien:	Erhverv:	Fødested:
Anton Christian Bouen	46	Gift	Hussfader og Snedker		Aalborg
Maren Kirstine Nielsdatter	45	Gift	hans Hustru		Øster Assels, Morsø
Niels Peter Jensen	3	Ugift	Pleiesøn		Skive Mølle
Christian Jensen	19	Ugift	Læredreng		Fuur
Martin Pedersen	19	Ugift	Læredreng		Selde
Niels Jensen	17	Ugift	Læredreng		Hestbek

Folketælling 1901 – matr. 50b

Navn:	Alder:	Status:	Stilling i familien:	Erhverv:	Fødested:
Maren Kirstine Nielsen (Bonne)	18330211	E	Husmoder	Agerbrug. husejer	Øster Assels. Thisted
Niels Peter Jensen	18760316	G	Plejesøn	Tømrer. maler	Skive
Mette Marie Nielsen	18750909	G	Plejedatter		Rødning. Skive.

Skøde 24.05.1918

Ole Christensen

Skøde 20.03.1922

Anton Nygaard gift med Kirstine

Skøde 04.10.1927

Christen Jensen

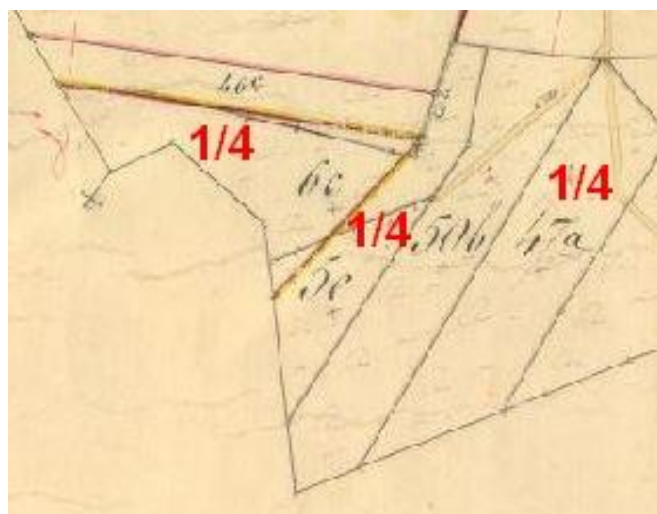
Skøde – xx.xx.xxxx

Svend Aage Jensen

Skøde – xx.xx.1953

Johannes Jensen

JENSEN, JOHANNES, Bmd., Thise Torp, Jebjerg, er født i Sognet 27. 5. 1925. Forældre: Lmd. Holger Johannes Jensen, Thise, Hustru Bodil Marie Kirstine. Bedsteforældre: MF Kirkebetjent Kristen Poulsen, Tønnering. MM Elvira. Johannes Jensen er gift med Elvi Lilly f. Andersen Krogh i Thise 11. 6. 1932. Forældre: Ejendomsmægler Alfred Krogh, Thise, Hustru Kirstine. Johannes Jensen købte i Sommeren 1953 Ejendommen af Svend Aage Jensen med et Areal paa 8 Tdr. Ld. Normal Besætning er 4 Køer, 2 Kalve, 2 Søer, 2 Heste samt Svin og Fjerkræ.

Jordbundsforhold

kms-kortudsnit: 1897-1973

Matrikel	Hartkorn	= tdr	Hektar	Hektar pr. tdr. hartkorn
5c	0-0-0-2 ³ / ₄	0.029	1.31	46
10n	0-0-0-1 ¹ / ₄	0.013	0.31	24
50b	<u>0-0-2-2</u>	<u>0.083</u>	<u>2.48</u>	<u>30</u>
Sum	0-0-4-0	0.125	4.10	33

Matrikel 10n er placeret lige nord for matr. 52a – Sundsørevej 92. Den er senere sluttet sammen med denne



H05774_028: 1955



A900940: 1990

Sundsørevej 119 – matr. 6c med hartkorn 0-0-1-1

Skøde 04.07.1858

Jens Laursen Gade

Skøde 27.06.1888

Peder Christian Laursen

Skøde - 27.06.1888

Pedder Christian Larsen

Skøde - 17.06.1889

Lars Christian Nielsen

Folketælling 1901

Navn:	Alder:	Status:	Stilling i familien:	Erhverv:	Fødested:
Lars Chr. Nielsen	18600210	G	Husfader	Agerbrug. husejer	Hvidbjerg. Thisted
Ane Jensen	18490217	G	Husmoder		Thorum. Viborg

Skøde 24.01.1929

Ane Kirstine Pedersen er født Laursen med særeje på 6c og 46c. Ægtepagt mellem Johan Pedersen Ane Kirstine f. Larsen

Folketælling 1930

Navn:	Alder:	Status:	Stilling i familien:	Erhverv:	Fødested:
Johan Petersen	27-03 1876	G	Husfader	Landbrug	Thorum
Ane Kirstine Petersen	06-02 1884	G	Husmoder		Thorum
Søn	13-05 1917	U	Barn		Harre
Søn	11-05 1923	U	Barn		Harre
Søn	03-08 1925	U	Barn		Harre

NB!

Johan Petersen er søn af Henrik Pedersen og Ingeborg Nielsen, Lille Thorum

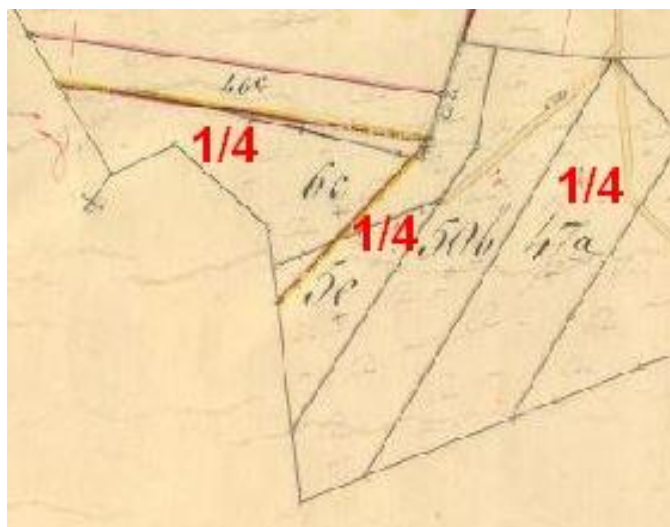
Skøde 17.01.1936

Ejner Pedersen Dahl

Skøde – 01.01.1952

Aksel Jensen

JENSEN, AKSEL, Bmd., Thise Torp, Jebjerg,
er født i Risum 21. 9. 1924. Forældre: Lmd. Jens Kristian Jensen, Roslev, Hustru Else Marie. Bedsteforældre: FF Lars Kristian Ferdinand Jensen. FM Ane. MF Jakob Kristensen. MM Ane. Aksel Jensen er gift med Anne f. Børsting Møller i Selde 21. 3. 1922. Forældre: Lmd. Lange Jensen Møller, Selde, Hustru Jensine Katrine. Bedsteforældre: FF Jens Jensen. FM Dorthea. MF Jakob Børsting. MM Ane. I Ægteskabet er 1 Barn: Jens Møller 4. 5. 1951. Aksel Jensen overtog 1. Januar 1952 Ejendommen efter Ejner Dahl med et Areal paa 5 Tdr. Ld. Besætningen bestaar af 3 Køer, 2 Kalve, 1 So og 150 Høns.

Jordbundsforhold

Kms-kortudsnit: 1897-1973

Matrikel	Hartkorn	= tdr	Hektar	Hektar pr. tdr. hartkorn
6c	0-0-1-1	0.04	2.09	71
46c	<u>0-0-1-0¾</u>	<u>0.04</u>	<u>1.10</u>	<u>28</u>
Sum	0-0-2-1¾	0.08	3.10	39



H05774_027: 1955



A900940_034: 1990



B 1644 – Sundsøre Lokalhistorisk arkiv - 1920

Thise Kirkevej

Thise kirkevej 4

Skøder 1838-1944

ÅRE Skab		J. Nr. 128		XXIV. Thise	
No. 13.				Skærfølge	
<p><u>Eindommen.</u> Boede for Jordbørn 7 M. 26. 25. 00. Gældsforretning - No. 44, 2 10 M 3 - 1 - 1 - Regnskabsaarsbet 1900</p>				<p>41 A. fremmede for's beløb. skat 8 3/4 skatbeløbet for's beløb 2 1/2 1/2 skatbeløbet skat 10 1/2 1/2 for's beløb 16 1/2</p>	
OMSKREVET					
<p><u>Skrønst.</u></p> <p>1. 1838 af 22. februar 1838 for XII (100) 660.)</p> <p>2. Skøde af 27^{de} April 1865 til Christian Marie Sørensen No. 85 for XXVI for 344.</p> <p>3. Skøde af 19 April 1867 for for Jens Christian Tønder, No. 71 for XXIX for 267.</p> <p>4. Skøde af 14 juni 1877 for for XXIX for 267.</p> <p>5. Skøde af 28. feb. 1877 for for XXIX for 267.</p> <p>6. Skøde af 21. febr. 1877 for for XXIX for 267.</p> <p>7. Skøde af 24. marts 1877 for for XXIX for 267.</p>				<p>Regnskabsaarsbet 17 M. 10. 10. 00. 2. XXIV af 27. 11.</p> <p>10 M. 3. 1. 1. 1. 10 M. 3. 1. 1. 1. 10 M. 3. 1. 1. 1.</p> <p>33 matrikler</p>	
OMSKREVET				29 matrikler	
<p>8. Skøde af 27. febr. 1877 for for XXIX for 267.</p> <p>9. Skøde af 27. febr. 1877 for for XXIX for 267.</p>				<p>27 matrikler</p> <p>16 matrikler</p>	
OMSKREVET					

Bemærkninger:

- * I 1907 køber Jens Kristian Thorsen præsteembedet's jorde af præsten K. Fenger Eriksen 33 små matrikler således, at der kun er knap 4 hektar tilbage ([Jørgen Wieck](#))
NB! Emnet er nærmere behandlet under præsteembedet.
- * I 1916 er antallet af matrikler reduceret til 29 matrikler incl. matrikel 18a
- * I 1933 er antallet af matrikler ydelige reduceret til 27 matrikler
- * I 1944 er antallet nu på 16 matrikler, idet en del er frasolgt i 1940
- * I 1990 er antallet nu kun 6 matrikler, idet matrikler 41 er fra solgt inden 1990
- * Det fremgår ikke af realregisteret/skøderne, hvornår dette er sket.

Navn: 191		Ejerlav: Sdr. Thise by, Thise						
Landbrugsministeriets skrivelse af:	Matr. nr.	Areal ha m ²	Bemærkninger	Nr.	Lyst: (ansøgningsdag)	I Ejendomsret	Købesum (Købsværdi)	
	1-b	4	1624	1-b, 1-d, 1-i, 1-l, 1-m og 18-a er landbrug, skrv. 26.2.1991.	1.	27.4.1990	foreløbig og 20.3.1991 skøde fra Lars Christian Nielsen til:	850.000 (ej vurd.)
	1-d	2	0895					
31.10.1906	1-i	1	9571			1) Gert georg Knudsen og 2) Laila Vistisen på 1-b, 1-d, 1-i, 1-l, 1-m og 18-a.		
31.10.1906	1-m	1	2786					
30.5.1989	1-l	2	0977	(heraf vej 790 m ²)				
	18-a	4	2451					

Folketælling 1834

Navn:	Alder:	Status:	Erhverv:
Niels Sørensen	76	Gift	Gaardmand
Anne Andersdatter	66	Gift	hans Kone
Søren Nielsen	31	Ugift	deres Børn, den Første ernærer sig af Skrædderprofessionen
Anders Nielsen	27	Ugift	deres Børn, den Første ernærer sig af Skrædderprofessionen
Kirsten Andersdatter	25	Ugift	Tjenestepige

NB! Det har ikke været muligt, at gå længere tilbage grundet manglende kirkebøger indtil 1813

Folketælling 1840

Navn:	Alder:	Status:	Stilling i familien:	Erhverv:
Anders Nielsen	33	Gift		Gaardmand
Kirsten Hansdatter	43	Gift		hans Kone
Niels Sørensen	82	Gift		Mandens Fader, Aftægtsmand
Anne Andersdatter	72	Gift		hans Kone
Johanne Christensdatter	11	Ugift		Fattiglem

Folketælling 1850

Navn:	Alder:	Status:	Erhverv:	Fødested:
Anders Nielsen	43	Gift	Gaardmand og Huusfader	Ditto [Her i Sognet]
Kirsten Hansdatter	53	Gift	hans Kone	Ditto [Her i Sognet]
Kirsten Marie Sørensen	6	Ugift	deres Pleiedatter i Datters Sted	Ditto [Her i Sognet]
Anne Andersdatter	81	Enke	Huusfaders Moder. Aftægtskone	Ditto [Her i Sognet]
Else Nielsdatter	14	Enke	Tjenestepige	Grinderslev Sogn,

NB!

Kirsten Marie er datter af Søren Nielsen og Dorthe Nielsdatter. Søren Nielsen er bror til Anders Nielsen

Folketælling 1880

Navn:	Alder:	Status:	Stilling i familien:	Fødested:
Jens Christian Thorsen	39	Gift	Husfader, Gaardeier	Møgelthorum, Viborg Amt
Kirsten Marie Thorsen F. Sørensen	35	Gift	hans Hustru	Her i Sognet
Thora Marie Thorsen	12	Ugift	Deres Barn	Her i Sognet
Søren Thorsen	10	Ugift	Deres Barn	Her i Sognet
Anderssine Kirstine Thorsen	6	Ugift	Deres Barn	Her i Sognet
Niels Christian Thorsen	5	Ugift	Deres Barn	Her i Sognet
Dorthea Thorsen	4	Ugift	Deres Barn	Her i Sognet

NB!

Jens Christian Thorsen er søn af Maren Christensdatter og snedker Thor Eriksen, Grætrupvej 10.

Folketælling 1901

Navn:	Alder:	Status:	Stilling i familien:	Erhverv:	Fødested:
Jens Kr. Thorsen	18410518	G	Husfader	Landmand	Thorum.
Kirsten Marie Sørensen	18450120	G	Husmoder	Husbestyrerinde	Thise.
Nikolaj Frederik Severin Thorsen	18800304	U	Barn		Thise.
Nikoline Thorsen	18850814	U	Barn		Thise.
Laura Thorsen	18880616	U	Barn		Thise.

Folketælling 1930

Navn:	Alder:	Status:	Stilling i familien:	Erhverv:	Fødested:
Jeppe Marinus Jeppesen	02-06 1886	G	Husfader	Gaardmand	Durup
Johanne Kristine Jeppesen	14-08 1893	G	Husmoder		Selde
Søn	25-12 1918	U	Barn		Thise
Søn	27-01 1921	U	Barn		Thise
Søn	23-05 1923	U	Barn		Thise
Datter	03-04 1925	U	Barn		Thise
Datter	04-04 1927	U	Barn		Thise
August Kristensen Børsting	01-08 1909	U	Tjenestekarl	Forkarl	Junget
	06-08 1914	U	Husassistent	Malkepige	Aasted



Bemærk kampestenene – bygningerne eksisterer i 2019 [EDC - 2018](#)

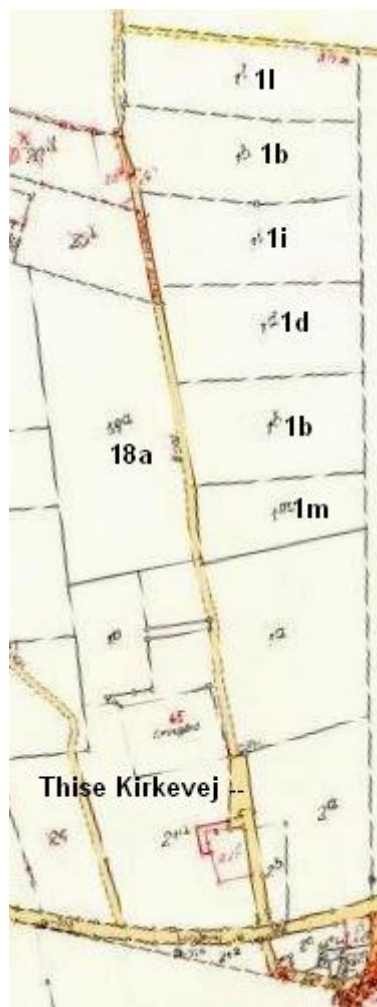
Jordbundsforhold

Dette er illustreret med 2 kms-kortudsnit



På en skala på 0-24 er jordens dyrkningsværdi vurderet med klasse 14,15,16 = meget meget god jord

kms-kortudsnit: 1815-1864



kms-kortudsnit: 1973-1996


Matrikel	Hartkorn	= tdr	Hektar	Hektar pr. tdr. hartkorn
1b	0-6-3-1½	0.86	4.16	4.8
1d	0-3-1-0	0.41	2.09	5.1
1i	0-3-2-2¼	0.40	2.09	4.9
1m	0-2-0-0¾	0.26	1.28	5.0
1l	0-3-1-0¼	0.41	2.10	5.1
18a	<u>0-7-0-2¼</u>	<u>0.90</u>	<u>4.25</u>	<u>4.7</u>
Sum	3-1-3-0	3.23	15.84	4.9



L01627_007: 1946

A900941_012: 1990

BBR: Stuehuset er bygget 1900 med omforandringer 1997 ses ikke på billedet




RDM – 1957 – Kvæget i Dansk landbrug 1963

Thise Kirkevej 6 – matrikel 27a
Skøder 1865-1991



Folketælling 1870

Jens Chr. Jensen, 39 år og Mette Marie Christensen, 30 år, 1 datter og 2 sønner
NB! Fødsel 1865



Folketælling 1880

Navn:	Alder:	Status:	Stilling i familien:	Fødested:
Jens Christian Jensen	49	Gift	Husfader, Boelsmand	Her i Sognet
Mette Marie Jensen F. Christensen	40	Gift	hans Hustru	Grinderslev
Maren Kirstine Jensen	15	Ugift	Deres Barn	Her i Sognet
Jens Jensen	13	Ugift	Deres Barn	Her i Sognet
Christian Peter Jensen	11	Ugift	Deres Barn	Her i Sognet
Ida Margrethe Jensen	8	Ugift	Deres Barn	Her i Sognet
Johanne Jensen	6	Ugift	Deres Barn	Her i Sognet
Jensine Jensen	3	Ugift	Deres Barn	Her i Sognet
Ane Marie Jensen	1	Ugift	Deres Barn	Her i Sognet

Folketælling 1901

Navn:	Alder:	Status:	Stilling i familien:	Fødested:
Jens Kr. Melsen	18440712	G	Husfader Landmand	Thorum.
Viborg Amt				
Ane Katrine Larsen	18441005	G	Husmoder Husbestyrerinde	Vile.
Mehlsen Peter Mehlsen	18750116	U	Barn	Thorum. V

Jens Kr. Melsen er søn af Melsen Pedersen og Ane Margrethe Mehlsdatter, Møgelthorumvej 3, Thorum.

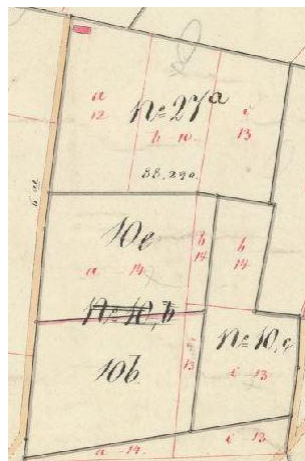
Folketælling 1930

Navn:	Alder:	Status:	Stilling i familien:	Erhverv:	Fødested:
Anton Andersen	05-11 1892	G	Husfader	Gaardmand	Junget
Anna Kirstine Andersen	14-09 1894	G	Husmoder		Thise
Datter	27-09 1918	U	Barn		Thise
Søn	02-06 1922	U	Barn		Thise
Søn	19-04 1925	U	Barn		Thise



Sundsøre Lokalhistorisk arkiv – B4745 - 1910

Jordbundsforhold



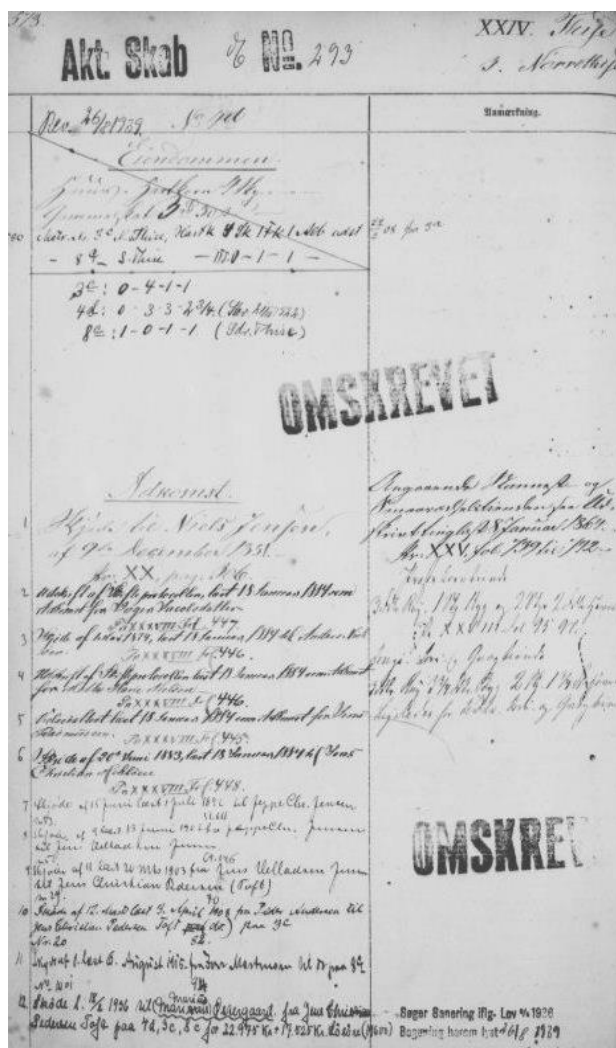
Matrikel	Hartkorn	= tdr	Hektar	Hektar pr. tdr. hartkorn
27a	0-4-3-0¼	0.60	3.48	5.8
10e	<u>0-3-3-1¼</u>	<u>0.48</u>	<u>2.15</u>	<u>4.5</u>
Sum	1-0-2-1½	1.08	5.63	5.2



L01627_004: 1946



Thise Kirkevej 8 – matrikel 4d m.fl.
Skøder 1838 –



Folketælling 1860

Navn:	Alder:	Status:	Stilling i familien:	Fødested:
Niels Jensen	44	G	Huusmand, Dagleier, Huusfader	Grinderslev S.
Inger Jacobsdatter	45	G	Hans Kone	Grinderslev S.
Anders Nielsen	15	U	Deres Barn	Her i Sognet
Andreas Nielsen	9	U	Deres Barn	Her i Sognet
Karen Sørensdatter	88	E	Almisselem	Balle Sogn, Aarhus
Jensine Nielsen	6	U	Huusfaderens Datter	Her i Sognet

Folketælling 1870

Niels Jensen, 53 år, Inger Jacobsen, 51 år og sønnen Anders Nielsen, 24 år.

Folketælling 1880

Navn:	Alder:	Status:	Stilling i familien:	Fødested:
Mette Marie Nielsen	28	Gift	Huusmoder, huuseier	Grønning
Karen Marie Nielsen	4	Ugift	Hendes Barn	Heri Sognet
Niels Kristen Nielsen	2	Ugift	Hendes Barn	Heri Sognet

Anders Nielsen under 1 aar Ugift Hendes Barn Her i Sognet
 Lovns Kirkebog 1866-79

Folketælling 1901

Det er ikke lykkedes at finde Jens Villadsen Jensen

Folketælling 1930

Navn:	Alder:	Status:	Stilling i familien:	Erhverv:	Fødested:
Jens Kristian Toft	14-04 1874	G	Husfader	Gaardmand	Thorum
Severine Marie Toft	17-11 1875	G	Husmoder		Thise
Peter Toft	24-08 1903	U	Tjenestekarl		Thise

Jordbundsforhold



kms-kortudsnit: 1864-1908

Matr. 3b er udstykket fra Fjordvej 7
 Matr. 4d er udstykket fra Thise Kirkevej 17
 Matr. 8c er udstykket fra Børstinggård, Hvalpsundvej 13
 Matr. 4d og 8c ligger tæt ved hinanden, som vist på kortudsnittene



Kms-kortudsnit: 1897-1973

Matrikel	Ejerlav	Hartkorn	= tdr	Hektar	Hektar pr. tdr. hartkorn
3c	Nr. Thise	0-4-1-1	0.54	2.79	5.2
4d	Nr. Thise	0-3-3-2 ³ / ₄	0.50	2.52	5.1
8c	Sdr. Thise	<u>1-0-1-1</u>	<u>1.04</u>	<u>5.62</u>	<u>5.4</u>
Sum		2-0-2-1³/₄	2.08	10.93	5.3
3q	Salg 1954	0-1-3-2 ¹ / ₂	0.24	1.35	5.6
3q sælges til Thise kirkevej 10					



H00506_017:1951




H16495_026: 1976



Jens K. Toll
+14 8 1874 - † 27-8-1946
Marie Toll
+17 11 1875 - † 2-3-1936
Tak kære Far og Mor

**Thise Kirkevej 10 matrikel 1x m.fl.
Skøder 1905 – 1936**



Folketælling 1930

Navn:	Alder:	Status:	Stilling i familien:	Erhverv:	Fødested:
Simon Madsen	12-12 1872	G	Husfader		Thise
Ane Marie Madsen	23-01 1874	G	Husmoder		Grinderslev
Karl Madsen	06-10 1904	U	Barn		Thise
	20-07 1914	U	Karl		Thise

NB!

Simon Madsen er søn af Inger Simonsdatter og Søren Madsen. Hans brødre er Frederik Madsen (bananen), Thise Kirkevej 19 og Kristian Ingemann Madsen, Thise Kirkevej 21. Under 1. verdenskrig var han medlem af sognerådet.



B768 og B769 – Sundsøre Lokalhistorisk Arkiv ca. 1910

Skøde 12.12.1936

Jørgen Marinus Jørgensen for 22.000 kroner og vurdering på 12.000 kroner

Skøde 14.10.1954

Jørgine Josefine Jørgensen for vurderingssummen på 19.000 kroner

Skøde 14.10.1954

Henry Jørgensen for 36.000 kroner og vurdering på 19.000 kroner

Skøde 10.02.1955

Matrikel 3q fra Marius Østergaard

Skøde 06.05.1994

Aase Jørgensen

Skøde 06.05.1994

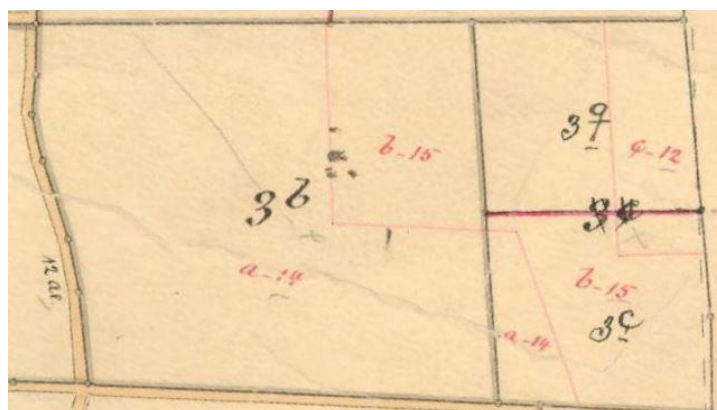
Solgt for 400.000 kroner og vurdering på 640.000 kroner

Skøde 18.02.1997

Skov og naturstyrelsen for 700.000 kroner og vurderingssum på 680.000 kroner

Skøde 12.06.1998

Solgt for 290.000 kroner og vurderingssum på 270.000 kroner

Jordbundsforhold

kms-kortudsnit:

Matrikel	År	Hartkorn	= tdr	Hektar	Hektar pr. tdr. hartkorn
3b	1904	1-0-0-2½	1.03	5.33	5.2
3q	1954	0-1-3-2½	0.24	1.35	5.6
Sum		1-2-0-2	1.27	6.68	5.3
1x	1904	0-0-0-0½	0.005	0.33	66

* 3b og 3q er udstykket fra Korshøjgård, Fjordvej 7

* 1x er et moselod, der er placeret yderst mod Brokholm

* De røde tal på kortudsnittet er jordens klassificering



H03933_p_023: 1953

H16495_024: 1976

Bygningerne øverst til venstre er Thise kirkevej 19. De 2 huse er Thise Kirkevej 12 henholdsvis Brønsagervej. Marken til venstre for Fjordvej 10 må være gartneriet, Thise Fjordvej 15 – Mikkel Østergaard



Thise Kirkevej 13 – matrikel 6b – Hartkorn 0-4-2-0¼

Skøde 26.06.1847

Poul Christian Mortensen

Folketælling 1850

Poul Mortensen	28	Gift	Huusmand, lever af sin Jordlod, Huusfader	Grinderslev Sogn, Viborg Amt
Karen Marie Pedersdatter	34	Gift	hans Kone	Hvidbjerg Sogn, Viborg
Kirsten Marie Poulsen	3	Ugift	deres Børn	Her i Sognet
Dorthe Kirstine Poulsen	1	Ugift	deres Børn	Her i Sognet

Folketælling 1860

Navn:	Alder:	Status:	Stilling i familien:	Fødested:
Poul Mortensen	37	G	Huusmand, Huusfader, Fisker	Grinderslev Sogn
Karen Marie Pedersd.	44	G	Hans Kone	Hvidberg Sogn
Kirsten Marie Poulsen	13	U	Deres Børn	Her i Sognet
Dorthe Poulsen	11	U	Deres Børn	Her i Sognet
Pethrine Poulsen	9	U	Deres Barn	Her i Sognet
Morten Poulsen	6	U	Deres Barn	Her i Sognet
Peder Poulsen	3	U	Deres Barn	Her i Sognet
Hans Poulsen	3	U	Deres Barn	Her i Sognet

Adkomst 25.08.1873

Karen Marie Pedersdatter

Skøde 02.06.1879

Anders Christian Sørensen med aftægtskontrakt

Folketælling 1880

Navn:	Alder:	Status:	Stilling i familien:	Fødested:
Anders Christian Sørensen	35	Gift	Huusfader og Huuseier	Thise
Kjersten Marie Poulsen	32	Gift	hans Hustru	Thise
Dorthe Kirstine Poulsen	30	Ugift	Søster til Konen, Sypige	Thise
Morten Poulsen	25	Ugift	Broder til Konen, Murer	Thise
Karen Marie Pedersen	64	Enke	Aftegtsenke	Hvidberg
Karen Marie Sørensen	42	Enke	Datter	Thise

Folketælling 1901

Navn:	Alder:	Status:	Stilling i familien:	Erhverv:	Fødested:
Anders Kr. Sørensen	18440606	G	Husfader	Husmand. agerbrug	Thise.
Kirstine Marie Sørensen	18470415	G	Husmoder		Thise.
Søren Sørensen	18830823	U	Søn	Murersvend	Thise.
Svend Kristian Sørensen	18891207	U	Barn		Thise.
Jens Pedersen	18100609	E		Fattighjælp	Hvidbjerg. Viborg

Skøde 12.06.1916

Svend Christian Sørensen

Folketælling 1930

Navn:	Alder:	Status:	Stilling i familien:	Erhverv:	Fødested:
Anders Kristian Sørensen	06-06 1844	E	Aftægtsmand		Thise
Karen Marie Sørensen	26-08 1879	U	Slægtning	Pensioneret sygeplejerske	Thise
Svend Kristian Sørensen	07-12 1889	G	Husfader	Gaardmand	Thise
Karen Marie Sørensen	12-07 1892	G	Husmoder		NB!
Søn	03-05 1916	U	Barn		Thise

Datter	31-03 1918	U	Barn	Thise
Datter	07-12 1921	U	Barn	Thise
Datter	29-11 1926	U	Barn	Thise
Søn	01-02 1930	U	Barn	Thise

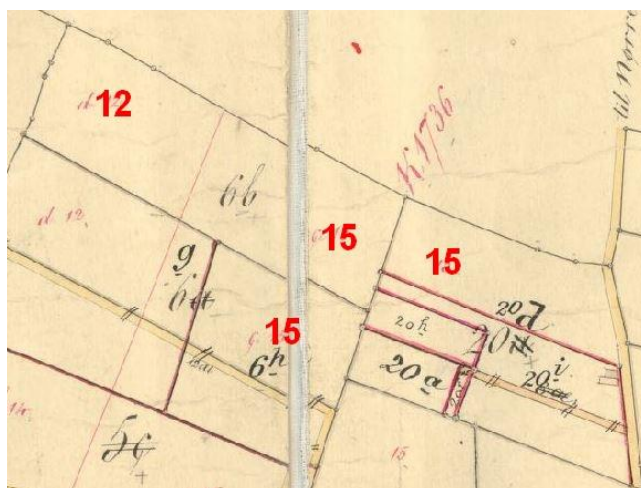
NB!

Hun er født i Bleld sogn i Skanderborg amt og er gift den 12. maj 1915 i Nebel kirke



SDM-ko 1950 – Kvæget i Dansk Landbrug

Jordbundsforhold



kms-kortudsnit – 1897-1973

Matrikel	Hartkorn	= tdr	Hektar	Hektar pr. tdr. hartkorn
6b	0-4-2-0¼	0.565		
8e	0-0-1-1¾	0.049		
48h	<u>0-0-0-0</u>	<u>0.000</u>		
Sum	0-4-3-2	0.614	2.78	4.5
6h	0-2-2-2¼	0.336	1.65	4.9
20d		<u>0.234</u>	<u>1.35</u>	<u>5.8</u>
I alt		1.184	5.78	4.9

Bemærkninger:

Der er foretaget handler i relation til matrikel 20d og matrikel 8e og 48h er lagt sammen med 6b. I 1988 var der 4.43 hektar til ejendommen – matrikel 20d er solgt i perioden 1950-1988.



H03933_026: 1953



A900941_019:1990



Thise Kirkevej 15 – matrikel 4b Nr. Thise med hartkorn 1-4-0-0³/₄

Skøde 11.06.1852

Thomas Christian Villadsen

Folketælling 1855

Thomas Christian Villadsen – 24 år og født i Grinderslev. Elisabeth Christensdatter – 25 år og født i Thise. Deres datter Inger Thomasdatter – 2 år og født i Thise. Inger Thomasdatter – 62 år, enke og født i Rødning – mandens moder

Mageskifte 17.06.1860

Jens Jensen

Skøde 13.04.1863

Jens Jensen skøde på matrikel 4f

Skøde 17.06.1880

Peder Christensen

Folketælling 1901 – matrikel 4b

Navn:	Alder:	Status:	Stilling i familien:	Erhverv:	Fødested:
Peder Kristensen Sohn	18500901	G	Huufader	Gaardejer ved agerbrug	Fur.
Maren Tomsen	18440218	G	Huusmoder	Huusbestyrerinde	Fur.
Kristen Kristensen Sohn	18810617	U	Barn	Murersvend	Thise.
Johannes Kristensen Sohn	18850726	U	Barn		Thise
Karoline Marie Jensen	18850902	U	Tjenestetyende		Thiset

Skøde 08.03.1909

Kristen Andersen

Skøde 01.08.1915

Mikkel Strøm

Folketælling 1816

Mikkel Strøm og Jensine Strøm. Børnene: Marinus – 1907, Bodil – 1908, Anders – 1910, Henry – 1912, Vagn Strøm – 1914 og Maja – 1915.

Henry Strøm blev senere ejer af Gåsemosevej 6. Ved folketællingen 1930 bor Jensine og Mikkel Strøm i Rærup



B3146 – Sundsøre Lokalhistorisk arkiv 1915-18

Skøde 01.11.1918

Peder Chr. Sørensen

Skøde 19.12.1919

Holger Sørensen

Folketælling 1930

Navn:	Alder:	Status:	Stilling i familien:	Erhverv:	Fødested:
Holger Vilhelm Sørensen	11-11 1892	G	Husfader	Gaardmand	Thise
Jørgine <u>Louise</u> Sørensen	21-12 1897	G	Husmoder		Sæby
Niels Sørensen	16-12 1920	U	Barn		Thise
Johannes Sørensen	25-12 1922	U	Barn		Thise
Marie Sørensen	14-08 1924	U	Barn		Thise
Gurli Sørensen	27-10 1926	U	Barn		Thise
Arne Sørensen	07-11 1925	U	Barn		Thise
Søn	26-11 1927	U	Barn		Thise

Bemærkninger:

⁰ Øvrige er død inden 2010

* Holger Sørensen var gift 1. gang med Dorthe Marie Pedersen, der døde i 1923

* Holger og Louise blev gift i 1924

* Ved dåb i 1934 og 1939 betegnes Holger som vognmand

* Ved dåb i 1940 som arbejdsmand

* Ved dåb i 1944 i Roslev som boelsmand

* I 1948 flytter de til Rusengvej 21 – med omkring 1 hektar

* I 1949 flytter de til Rusengvej 28

* Johannes Sørensen etablerer sig på Fjordvej 28

* Aage Sørensen etablerer sig på Fjordvej 44 – Skove mølle

Skøde 17.03.1931

Poul Poulsen og Niels Jensen

Skøde 20.08.1931

Mikkel Christian Østergaard for 17.800 kroner og vurdering på 14.700 kroner

Skøde 16.03.1937

Fra Kr. Jensen Børsting og arvinger efter Laur og Margrethe Poulsen på 14d for 6.350 kroner og hartkorn 0-0-0-0½

Skøde 21.11.1949

Fra Andreas Østergaard på 14k – hartkorn 0-0-0-0½ og for 4.000 kroner

Skøde 12.10.1970

Søren Kr. Nielsen og Aage Nielsen for 130.000 kroner – ej vurderet

Skøde 16.11.1975

Aage Nielsen for 140.000 kroner

Jordbundsforhold

Matrikel	Hartkorn	= tdr	Hektar	Hektar pr. tdr. hartkorn
4b	1-4-0-0¾	1.51	8.23	5.5

BBR-oplysninger

Her ses ejendommen betegnet som Mikkelsgård



L01627_015: 1946



Thise skole H16496_005-1976

Kirkevej 17 – matrikel 4a

xx.xx.1836 – Aftægt

Niels Christensen Pors på 400 Rdl

Skøde 24.06.1844

Christen Jensen Liin

NB!

Ved folketællingen 1840 har Christen Jensen og Helvig Andersdatter en gård i Gamstrup, Roslev og har hendes datter Karen Marie hos sig. Karen Marie bliver gift den 2. juli 1841 i Roslev kirke med Laust Jensen Liin – broder til Christen Jensen Liin.

Vielser og dødsfald

	Gift		Død
Helvig Andersdatter Datter af Karen Pedersdatter og Anders Olesen Hvalpsundvej 18, Nørtoft	25.09.1816	Hans Pedersen Bundgaard Søn af Else Christensdatter og Peder Jensen Sundsørevej 68, Bundgaard	16.11.1817
Helvig Andersdatter	xx.10.1818	Jep Christian Jepsen	22.05.1835
Helvig Andersdatter	11.11.1836	Christen Jensen Siin	
Helvig Andersdatter			24.10.1860
Johanne Marie Jensdatter Hun stammer fra Hedegaard i Tøndering	20.02.1866 i Tøndering kirke	Christen Jensen	19.08.1885
Johanne Marie Jensdatter			03.01.1898

Folketælling 1845

Navn:	Alder:	Status:	Stilling i familien:	Erhverv:	Fødested:
Christen Jensen	36	Gift	Gift	Gaardmand	Grinderslev
Helvig Andersdatter	56	Gift	Gift	Hans kone	Heri sognet
Anne Nielsdatter	6	Ugift	Ugift	Deres pleiedatter	Grinderslev
Esper Sørensen	36	Gift	Gift	Tømmermand	Grinderslev
Masine Hansdatter	28	Gift	Gift	Hans kone	Grinderslev

Folketælling 1850

Navn:	Alder:	Status:	Erhverv:	Fødested:
Christen Jensen	40	Gift	Gaardmand og Huusfader	Grinderslev Sogn,
Helvig Andersdatter	61	Gift	hans Kone	Her i Sognet
Hans Christian Larsen	8	Ugift	Tjenestedreng	?? Sogn, Viborg Amt

Skøde 13.01.1860

Køb af matrikel 4e

Folketælling 1860

Navn:	Alder:	Status:	Stilling i familien:	Erhverv:	Fødested:
Christen Jensen	50	G	Gaardmand, Huusfader		Grinderslev S.
Helvig Andersen	72	G	Hans Kone		Her i Sognet
Anne Helvig Larsen	9	U	Pleiedatter		Roslev S

NB!

Anne Helvig er datter af Laust Jensen Liin og Karen Marie Hansdatter. Hendes mormor er Helvig Andersen/Andersdatter.

Folketælling 1880

Navn:	Alder:	Status:	Stilling i familien:	Fødested:
Kristen Jensen	69	Gift	Huusfader, Gaardeier	Grinderslev.
Johanne Marie Jensen	48	Gift	hans Hustru	Tøndering
Anne Katrine Jensen	13	Ugift	Deres Barn	Her i Sognet
Anne Jensen	6	Ugift	Deres Barn	Her i Sognet

NB!

Den 30.11.1894 bliver Anne Katrine Jensen gift med Niels Kristian Nielsen (Brunsgaard) fra Lem i Vestsalling

Skøde 01.07.1898

Niels Christian Nielsen (Brunsgaard), Skifteretsattest

Skøde 08.06.1899

Jacob Ove Christensen Baadsgaard på 4a og 4e

Folketælling 1901

Navn:	Alder:	Status:	Stilling i familien:	Erhverv:	Fødested:
Jakob Over Baadsgaard	18640627	G	Huusfader	Gaardejer ved agerbruget	Grønning.
Karen Jensen	18620110	G	Huusmoder	Huusbestyrerinde	Thise.
Else Kirstine Baadsg.	18970123	U	Barn		Thise.
Kristian Jensen Baadsg.	18980406	U	Barn		Thise.
Johanne Baadsgaard	19000216	U	Barn		Thise.
Laurs Kjærdsgaard Sørensen	18850218	U	Tjenestetyende	Tyende ved agerbrug	Junget.

Skøde 15.02.1909

Jacob Baadsgaard på 12e, 12f, 5b og 5e (Stouby)

Jacob Ove Christensen BAADSGAARD, gårdmand. *Født 26 juni 1864. Død 4 okt. 1932. ~ 10 apr. 1896 i Thise m. Karen JENSEN (1862-1934).* Gårdmand og murer i Thise by. Får 1905 tilladelse til at føre Baadsgaard-navnet. Stor efterslægt med dette efternavn.

Jacob Ove Baadsgaard m. familie. Bagerst stående deres børn: Esper, Johanne, Kristian, Else Kristine, Margrethe.

tom.brondsted.dk

**Skøde 04.05.1923**

Matrikel 4i fra Jens Kr. Toft

Skøde 21.06.1929

Jens Andersen Pedersen på 4a, 4e, 4i og 1ab (Brokholm) for 31.950 kroner og 24.600 kroner i vurdering

Folketælling 1930

Navn:	Alder:	Status:	Stilling i familien:	Erhverv:	Fødested:
Jens Andersen Pedersen	01-09 1883	G	Husfader	Gaardmand	Rybjerg
Mette Marie Pedersen	10-04 1893	G	Husmoder		Borris.
Karl Thordal Pedersen	23-04 1919	U	Barn		Borris.
Søn	13-07 1921	U	Barn		Rybjerg
Datter	22-09 1926	U	Barn		Rybjerg
	02-08 1914	U	Tjenestekarl		Thise

Skøde 23.11.1953

Karl Thordal Pedersen for 95.000 kroner og vurdering på 35.100 kroner

PEDERSEN, KARL THORDAL, Gdr., »Baadsgaard«, Thise, Jebjerg,
er født i Sparkljær 23. 4. 1919. Forældre: Gdr. Jens Andersen Pedersen, Baadsgaard, Hustru Mette Marie f. i Sparkjær. Bedsteforældre: FF Karl Pedersen, Rybjerg. FM Dorthea. MF Peder Kristiansen. MM Karen. Karl Thordal Pedersen er gift med Rigmor f. Kristensen i Løvel v. Viborg 20. 12. 1923. Forældre: Jens Peder Kristensen, Løvel, Hustru Margrethe. Bedsteforældre: FF Anders Peder Kristensen. FM Maren. MF Søren Andersen. MM Johanne. Karl Thordal Pedersen overtog 1. 12. 1953 Gaarden efter sine Forældre, der havde ejet siden den siden 1929. Arealet er 27 Tdr. Land, og normal Besætning bestaar af 25 Kreaturer, 2 Heste samt Svin og Fjerkræ.

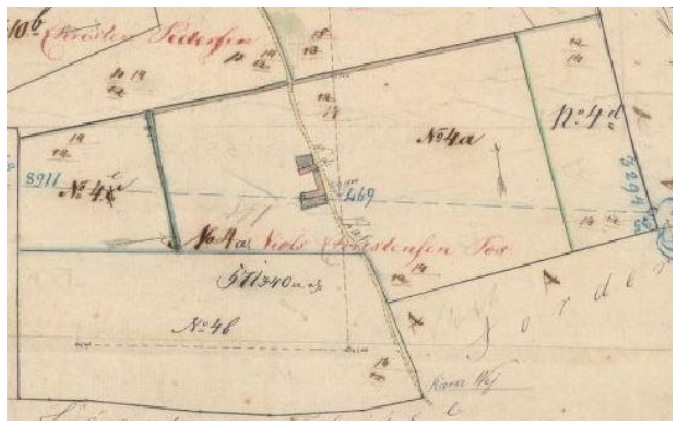
Skøde 02.04.1964

Køb af matrikel 1q, 1r og 1s for 4.100 kroner

Skøde 15.11.1990

Solgt til anden side

Jordbundsforhold



kms-kortudsnit: 1815-64

Det samlede areal på 4c(e), 4a, 4d og 4c er 22½ hektar

Ved 1844-matriklen udgjorde det samlede areal for matrikel 4a 34.8 hektar og med 4.7 tdr. hartkorn, hvilket betyder, at der skal 7.4 hektar til pr. tdr. hartkorn. Omkring Thise Kirkevej er placeret 23½ hektar, mens resten er placeret i tilknytning til Havbakkervej og i selve mosen. I tidens løb er matrikel 4a delt på 9 matrikler.

Matrikel	Hartkorn	= tdr	Hektar	Hektar pr. tdr. hartkorn
4a	1-7-2-2½	1.964	10.12	5.7
4e	0-3-1-1½	0.422	2.63	6.3
4i ¹⁾	0-0-0-0¼	0.003	0.09	35
1ab ²⁾	0-0-0-0¾	0.008	0.17	22
Sum	2-3-0-0	2.396	13.01	33
Brokholm ³⁾				
1q, 1r, 1s			1.69	

¹⁾ Stedet er ikke fundet

2) Brokholm

3) Der er ikke angivet hartkorn og er købt efter 1953



H03933_P_024: 1953



A900941_013: 1990



Privateje: Ivar Kristoffersen

Billedet er fra mit barndomshjem og er fra omkring 1955. To nabohusmænd ejede i fælleskab selvbinderen. Den 3. hest er lånt hos den anden. På selvbinderen ses min far Aage Kristoffersen og bagved min bror



Salling Landboforening 1842-1942 – Jubilæumsbog

Kornet køres hjem

Bemærk: Her er det ”store heste”

Thise Kirkevej 21

652 Akt Skab $\frac{1}{2}$ No. 543		XXIV. Thise S. Nørrethjip
		Størrelse
1842-1848 No. 105		
<u>Lindemmen</u>		Jens inde Platvind
Aerial, Jættens 2 1/2, 1/2, 2 1/2, 1/2		18118, Jættens 2 1/2, 1/2, 1/2
Jættens 1/2, 1/2, 1/2, 1/2		
1. d. Kaldet 1 - 0 - 1 1/2		
2. d. Kaldet 0 - 0 - 1 1/2		
3. d. Kaldet 0 - 0 - 1 1/2		
4. d. Kaldet 0 - 0 - 1 1/2		
5. d. Kaldet 0 - 0 - 1 1/2		
6. d. Kaldet 0 - 0 - 1 1/2		
7. d. Kaldet 0 - 0 - 1 1/2		
8. d. Kaldet 0 - 0 - 1 1/2		
9. d. Kaldet 0 - 0 - 1 1/2		
10. d. Kaldet 0 - 0 - 1 1/2		
11. d. Kaldet 0 - 0 - 1 1/2		
12. d. Kaldet 0 - 0 - 1 1/2		
13. d. Kaldet 0 - 0 - 1 1/2		
14. d. Kaldet 0 - 0 - 1 1/2		
15. d. Kaldet 0 - 0 - 1 1/2		
16. d. Kaldet 0 - 0 - 1 1/2		
17. d. Kaldet 0 - 0 - 1 1/2		
18. d. Kaldet 0 - 0 - 1 1/2		
19. d. Kaldet 0 - 0 - 1 1/2		
20. d. Kaldet 0 - 0 - 1 1/2		
21. d. Kaldet 0 - 0 - 1 1/2		
22. d. Kaldet 0 - 0 - 1 1/2		
23. d. Kaldet 0 - 0 - 1 1/2		
24. d. Kaldet 0 - 0 - 1 1/2		
25. d. Kaldet 0 - 0 - 1 1/2		
26. d. Kaldet 0 - 0 - 1 1/2		
27. d. Kaldet 0 - 0 - 1 1/2		
28. d. Kaldet 0 - 0 - 1 1/2		
29. d. Kaldet 0 - 0 - 1 1/2		
30. d. Kaldet 0 - 0 - 1 1/2		
31. d. Kaldet 0 - 0 - 1 1/2		
32. d. Kaldet 0 - 0 - 1 1/2		
33. d. Kaldet 0 - 0 - 1 1/2		
34. d. Kaldet 0 - 0 - 1 1/2		
35. d. Kaldet 0 - 0 - 1 1/2		
36. d. Kaldet 0 - 0 - 1 1/2		
37. d. Kaldet 0 - 0 - 1 1/2		
38. d. Kaldet 0 - 0 - 1 1/2		
39. d. Kaldet 0 - 0 - 1 1/2		
40. d. Kaldet 0 - 0 - 1 1/2		
41. d. Kaldet 0 - 0 - 1 1/2		
42. d. Kaldet 0 - 0 - 1 1/2		
43. d. Kaldet 0 - 0 - 1 1/2		
44. d. Kaldet 0 - 0 - 1 1/2		
45. d. Kaldet 0 - 0 - 1 1/2		
46. d. Kaldet 0 - 0 - 1 1/2		
47. d. Kaldet 0 - 0 - 1 1/2		
48. d. Kaldet 0 - 0 - 1 1/2		
49. d. Kaldet 0 - 0 - 1 1/2		
50. d. Kaldet 0 - 0 - 1 1/2		
51. d. Kaldet 0 - 0 - 1 1/2		
52. d. Kaldet 0 - 0 - 1 1/2		
53. d. Kaldet 0 - 0 - 1 1/2		
54. d. Kaldet 0 - 0 - 1 1/2		
55. d. Kaldet 0 - 0 - 1 1/2		
56. d. Kaldet 0 - 0 - 1 1/2		
57. d. Kaldet 0 - 0 - 1 1/2		
58. d. Kaldet 0 - 0 - 1 1/2		
59. d. Kaldet 0 - 0 - 1 1/2		
60. d. Kaldet 0 - 0 - 1 1/2		
61. d. Kaldet 0 - 0 - 1 1/2		
62. d. Kaldet 0 - 0 - 1 1/2		
63. d. Kaldet 0 - 0 - 1 1/2		
64. d. Kaldet 0 - 0 - 1 1/2		
65. d. Kaldet 0 - 0 - 1 1/2		
66. d. Kaldet 0 - 0 - 1 1/2		
67. d. Kaldet 0 - 0 - 1 1/2		
68. d. Kaldet 0 - 0 - 1 1/2		
69. d. Kaldet 0 - 0 - 1 1/2		
70. d. Kaldet 0 - 0 - 1 1/2		
71. d. Kaldet 0 - 0 - 1 1/2		
72. d. Kaldet 0 - 0 - 1 1/2		
73. d. Kaldet 0 - 0 - 1 1/2		
74. d. Kaldet 0 - 0 - 1 1/2		
75. d. Kaldet 0 - 0 - 1 1/2		
76. d. Kaldet 0 - 0 - 1 1/2		
77. d. Kaldet 0 - 0 - 1 1/2		
78. d. Kaldet 0 - 0 - 1 1/2		
79. d. Kaldet 0 - 0 - 1 1/2		
80. d. Kaldet 0 - 0 - 1 1/2		
81. d. Kaldet 0 - 0 - 1 1/2		
82. d. Kaldet 0 - 0 - 1 1/2		
83. d. Kaldet 0 - 0 - 1 1/2		
84. d. Kaldet 0 - 0 - 1 1/2		
85. d. Kaldet 0 - 0 - 1 1/2		
86. d. Kaldet 0 - 0 - 1 1/2		
87. d. Kaldet 0 - 0 - 1 1/2		
88. d. Kaldet 0 - 0 - 1 1/2		
89. d. Kaldet 0 - 0 - 1 1/2		
90. d. Kaldet 0 - 0 - 1 1/2		
91. d. Kaldet 0 - 0 - 1 1/2		
92. d. Kaldet 0 - 0 - 1 1/2		
93. d. Kaldet 0 - 0 - 1 1/2		
94. d. Kaldet 0 - 0 - 1 1/2		
95. d. Kaldet 0 - 0 - 1 1/2		
96. d. Kaldet 0 - 0 - 1 1/2		
97. d. Kaldet 0 - 0 - 1 1/2		
98. d. Kaldet 0 - 0 - 1 1/2		
99. d. Kaldet 0 - 0 - 1 1/2		
100. d. Kaldet 0 - 0 - 1 1/2		

Folketælling 1880

Navn:	Alder:	Status:	Stilling i familien:	Fødested:
Søren Jensen	57	Gift	Huusfader, eier	Estvad Sogn, Ringkjøbing Amt
Anne Marie Kristensen	39	Gift	Huusmoder	Jeberg Sogn
Anne Kirstine Jensen	13	Ugift	Deres Barn	Her i Sognet
Kristen Jensen	12	Ugift	Deres Barn	Her i Sognet
Andreas Jensen	9	Ugift	Deres Barn	Her i Sognet
Johanne Katrine Jensen	6	Ugift	Deres Barn	Her i Sognet
Severine Marie Jensen	4	Ugift	Deres Barn	Her i Sognet
Maren Katrine Jensen	2	Ugift	Deres Barn	Her i Sognet

Folketælling 1901

Navn:	Alder:	Status:	Stilling i familien:	Fødested:
Peder Kr. Mikkelsen	18350808	G	Huusfader Huusmand ved agerbrug	Selde
Mariane Mortensen	18410507	G	Huusmoder, Huusbestyrerinde	Oddense
Marthilde Hermandsen	18840503	U		Skive.

Folketælling 1930

Navn:	Alder:	Status:	Stilling i familien:	Fødested:
Kristian Ingemann Madsen	15-07 1882	U	Husfader Landbrug	Thise
Kristine Jakobsen	08-06 1881	U	Husbestyrerinde Invaliderentyder	Grinderslev

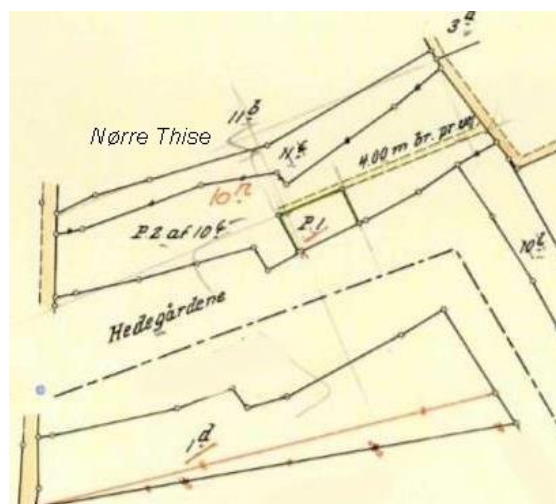
Kristian Ingemann Madsen er født 1882 som søn af Søren Madsen og Inger Simonsen. Han dør 7. juli 1956 ugift. Han er bror til Frederik Madsen (bananen), Thise Kirkevej 19. Deres bror er Simon Andreas Madsen, Thise Kirkevej 10.

Skøde mellem 1950 og 1954

Kr. Kristensen

Skøde – mellem 1955 og 1960

Ludvig Børsting

Jordbundsforhold (Thøger Reinholt, Geopartner, Skive)

Matr.	Ejerlav	Klassificering ¹⁾	Hartkorn	Hektar	Hektar pr. tdr. hartkorn
10c ²⁾	Nr. Thise	13	0-2-3-1¾	1.50	5.2
11c ²⁾	Nr. Thise	13	0-0-2-2½	0.50	5.6
1d	Hedegårde ³⁾	2-6-10	0-1-0-1½	1.32	10.4

1) Mellem 1800-1844 er jorden blevet klassificeret efter en skala på 0-24, hvor 24 er det allerbedste jord = dyrkningsværdi/bonitet

2) Jorden er af megen høj dyrkningsværdi

3) Klassificering på 2 svarer til noget, der ligner hedejord



AAL_01313_032:1959



A900941_025:1990



H01626_020 – 1946
Præstegården - bagved

Fjordvej

Fjordvej 4 – matrikel 2c med hartkorn 0-0-0-1¾

xx.xx.xxxx

Jeppe Christian Christensen

Folketælling 1880

Navn:	Alder:	Status:	Stilling i familien:	Fødested:
Jeppe Kristian Kristiansen	31	Ugift	Husfader, Huuseier	I Sognet
Anne Jens Datter	66	Enke	Ernærer sig hos sin søn	Dommerby
Jens Christian Kristensen	36	Ugift	Lever ved sin Broder	I Sognet

Skøde 22.06.1884

Jens Christian Christensen

Skøde 25.07.1905

Hans Christian Pedersen

Skøde 08.11.1910

Otto Dalsgaard

Skøde xx.xx.xxxx

Matrikel 2l fra P.P. Nautrup

Folketælling 1930

Navn:	Alder:	Status:	Stilling i familien:	Erhverv:	Fødested:
Martine Dalsgaard	13-02 1881	E	Husmoder	Landbrug	Thise
Søn	16-03 1916	U	Barn		Thise
Søn	13-11 1918	U	Barn		Thise
Søn	26-03 1920	U	Barn		Thise
Søn	12-12 1924	U	Barn		Thise

Skøde 01.09.1949

Martine Dalsgaard – adkomst

Skøde 13.09.1949

Kristian Kristensen for 26.000 kroner og vurdering på 6.300 kroner

KRISTENSEN, KRISTIAN, Bmd., Nørre Thise, Jebjerg,
er født i Sognet 3. 6. 1900. Forældre: Lmd. Johannes Kristensen, Thise, Hustru Else Marie. Bedsteforældre: FF Fisker Anders Børsting, Thise. FM Marie. MF Jens Børsting. MM Katrine. Kristian Kristensen overtog i 1949 Ejendommen efter Otto Dalsgaard med et Areal paa 9 Tdr. Ld. Besætningen bestaar af 5 Køer, 1 Kalv, 2 Søer, og der findes ogsaa de nødvendige Maskiner.



B1123: Sundsøre lokal historisk arkiv:

H16498_013: 1976

Til venstre bygget 1870. Bygningerne er kraftig ombygget 1979 og nu kun stuehus
 Otto Dalsgård – se skøde 1910 (død inden 1930) er
 født 18.5.1871 i Grinderslev sogn. Gift 20.5.1904 i
 Thise kirke med Jeppesine Martine Jepsen, f.
 13.8.1881 i Thise.
 En søn Anders er født 1905. De tre drenge kan
 være deres sønner: Jens Ejler f. 1915, Aage
 Godtfred f. 1917 og Kristian Vagn f. 1920. Endnu
 en søn er født 1924.

Fjordvej 8 – matrikel 5c med hartkorn 0-2-3-2

Skøde 17.04.1862

Søren Iversen

Folketælling 1880

Navn:	Alder:	Status:	Stilling i familien:	Fødested:
Søren Iversen	59	Gift	Husfader, Husmand lever af sin Jordlod	Her i Sognet
Maren Mikkelsen	52	Gift	Hans Kone	Thorum Sogn

NB!

Søren Iversen er søn af Karen Sørensdatter og husmand Iver Christensen

Maren Mikkelsen er datter af Ellen Nielsdatter og Mikkel Olesen, Øster Møjebæk, Thorum

Skøde 10.12.1892

Maren Mikkelsen, Enke

Skøde 28.09.1895

Heinrich Christian Vilhelm Meyer

Folketælling 1901 - Trilom

Navn:	Alder:	Status:	Stilling i familien:	Erhverv:	Fødested:
Hainerich Kr. Vilh. Mejer	18590616	G	Husfader	Husmand. landbrug	Selde. Viborg Amt
Nielsine Mejer	18610811	G	Husmoder	Husbestyrerinde	Thorum. Viborg
Frits Ole Mejer	18830124	U	Barn		Junget. Viborg
Mariane Mejer	18880301	U	Barn		Junget. Viborg

Skøde 16.11.1908

Niels Kristian Jensen Nielsen

Skøde 22.11 1911

Niels Kr. Olesen

Folketælling 1930 – matr. 5c

Navn:	Alder:	Status:	Stilling i familien:	Erhverv:	Fødested:
Niels Kristian Olesen	06-08 1881	U	Husfader	Landbrug	Ejsing
Marie E Præst Kristensen	09-03 1899	U	Husbestyrerinde		Thorum
	21-03 1915	U	Tjenestekarl		Junget

Skøde efter 1962

Henry Svenningsen

Skøde 10.08.1998

Solgt til anden side

Jordbundsforhold

Matr. 5c	6.5 hektar	0-2-3-2	tdr. hartkorn	18 hektar pr. tdr. hartkorn
Matr. 5e	2.3 hektar	0-0-0-1¾	tdr. hartkorn	126 hektar pr. tdr. hartkorn
Matr. 2d	4.2 hektar	0-0-0-0½	tdr. hartkorn	269 hektar pr. tdr. hartkorn
Matr. 26a	1.2 hektar	0-0-3-2	tdr. hartkorn	11 hektar pr. tdr. hartkorn
Sum	14.2 hektar			
Andre	13.8 hektar		Er ikke fundet	

Ifølge søsteren og svogeren Marie og Ejler Jakobsen var der 28 hektar på ejendommen



H00508_p_002: 1951



H910826_037: 1991



Fjordvej 10 – matrikel 1p, 2g, 6d og 6f

Matrikel 1p er udstykket fra Øster Hegnet, Hvalpsundvej 8 og matrikel 2g fra Hvalpsundvej 6

Skøde 06.02.1903

Thorvald Pedersen fra Jens Chr. Pedersen på 1 p

Skøde 06.12.1905

Fra Jens Lund på 6f, der er udstykket fra Fjordvej 9

Folketælling 1906

Borgvej 27. 11.	Thorvald Pedersen	M.	1867 ^{1/2}	9.	Husfader	Ledsgermand, skyfri konge.
	Elsie Marie Simonsen	K.	1875 ^{3/8}	9.	Husmoder	
	Martin Pedersen	M.	1896 ^{7/8}	U.	Barn	
	Kelga Astrid Pedersen	K.	1900 ^{3/8}	U.	do	
	Karsten Kristian Pedersen	K.	1901 ^{2/8}	U.	do	
	Charles Viktor Pedersen	M.	1903 ^{1/8}	U.	do	
	Christiane Pedersen	K.	1905 ^{1/8}	U.	do	

Skøde 20.01.1911

Fra Christen Christensen Finderup på 6d, der er udstykket fra Fjordvej 9

Folketælling 1916 på 2g

Thorvald Pedersen – født 1867 og Else Marie Simonsen – født 1875. 5 sønner og 3 døtre

Folketælling 1921

Thorvald og Else Marie Simonsen og 8 børn

Folketælling 1925

Thorvald Pedersen, Else Marie Simonsen og 3 børn

Folketælling 1930

Navn:	Alder:	Status:	Stilling i familien:	Erhverv:	Fødested:
Thomas Kristian Thorvald Peters.	15-10 1867	G	Husfader	Arbejdsmand	Grinderslev
Else Marie Petersen	20-02 1875	G	Husmoder		Grinderslev
Datter	12-07 1918	U	Barn		Thise
Barnebarn	25-07 1923	U	Plejebarn		Thise

Else Marie Simonsen dør 5. december 1953 i Odense og Thomas Christian Thorvald Pedersen den 6. marts i Odense, men begge er begravet på Thise Kirkegård

Skøde – 19.05.1933

Aage Christian Jensen på 1p, 2g, 6d og 6f for 14.800 kroner og vurdering på 5.400 kroner

Skøde – 01.04.1950

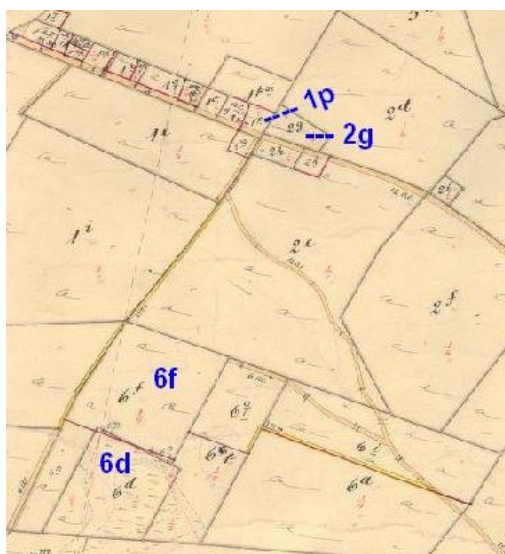
Knud Christensen for 35.000 kroner og vurdering på 6.000 kroner.

Der sker her et mageskift, idet Knud Christensen fra Fjordvej 25 fra Købmandsbutikken overtager Fjordvej 10 og Aage Christian Jensen overtager Købmandsbutikken

Skøde – xx.xx.1950

Rigmor og Thorvald Pedersen

Ifølge årsregnskab 1949-50 for Andelsmejeriet "Dybbækdal" er der 3 ejere i 1949-50: Aage Christian Jensen, Knud Christensen og Thorvald Pedersen. Leverancen til mejeriet vil svare til at Rigmor og Thorvald Pedersen overtager ejendommen omkring 1. september.




kms-kortudsnit 1908-73

Jordbundsforhold

	År	Matrikel	Hartkorn	Hektar/m ²	Ha/tdr. hartkorn
*	1952	1p	0-0-0-2¼	1.410 m ²	6.0
*	1952	2g	0-0-0-0	2.876 m ²	
*	1905	6f	0-1-0-2¼	2.51 hektar	17
*	1911	6d	0-0-1-1¼	1.69 hektar	23

Det samlede areal udgør 4.6 hektar. Jorden på 6f og 6d har ringe dyrkningsværdi



PEDERSEN, THORVALD, Hønseriejer,
Nørre Thise, Jebjerg,

er født i Selde 20. 10. 1902. Forældre: Lmd. Hans E. Pedersen, Selde, Hustru Nielsine f. i Vile. Bedsteforældre: FF Peder Jeppesen Pedersen. FM Inger Marie. MF Niels Norup. MM Marie. Thorvald Pedersen er gift med Rigmor f. Andersen i Thise 11. 8. 1918. Forældre: Lmd. Anders Andersen, Thise, Hustru Marie. Bedsteforældre: FF Jens Andersen. FM Mette. MF Thomas Fredsgaard. MM Mette. I Ægteskabet er 1 Barn: Grethe 20. 6. 1943. Thorvald Pedersen ejede tidligere en Ejendom i Nørre Thise, men denne solgte han og driver nu et Hønseri med ca. 350 Høns.

Billeder til højre:

Øverst = 1951

Nederst = 1990





H03934_p_006: 1953

1. Fjordvej 25 - Købmandsforretning
2. Fjordvej 35
3. Fjordvej 43 – Enghavegård
4. Fjordvej 37
5. Fjordvej 39 - Borgdige

Skøde 18.12.1969

Esper Langberg Pedersen og Grethe Pedersen på 1p på 0.14 hektar og 2g på 0.29 hektar
NB! Esper Langberg Pedersen er fra Junget. Grethe gik i Grætrup forskole i knap et halvt år, inden de flyttede fra Skove og til Thise. Jeg var i klasse med Grethe.



Fjordvej 15

Ejendommen er slettet. Jorden fra matrikel 2b og 8a er den 3. marts 1998 overflyttet til matrikel 10a – tidligere Fjordvej 13 og i dag Havbakkervej 2a = Thise Nørregaard

Folketælling 1787

Navn:	Alder:	Status:	Stilling i familien:	Erhverv:	Fødested:
Jens Christensøn	60	Enkemand	Mand	Bolsmand	
Jepe Jensøn	10		begge Ægte Børn		
Ane Jensdaatter	15		begge Ægte Børn		

Folketælling 1801

Navn:	Alder:	Status:	Stilling i familien:	Erhverv:
Jens Christensen med Jord	73	Gift	Husbonde	Huusmand
Bodil Jepsdatter	66	Gift	hans Kone	
Anna Jensdtte	33	Ugift	deres Børn	
Jepe Christian Jensen	26	Ugift	deres Børn	

NB! Jens Christensen har ikke ejet matr. 8a, og har derfor kun relation til Jepe Christian Jensen's afstamning.

Dødsfald - 18.01.1826

Jepe Christian Jensen's hustru Maren Jensdatter dør i en alder af 66 år og d.v.s. født omkring 1760. Jepe Christian Jensen og Maren Jensdatter må være gift inden 1813. Mellem 1801 og 1813 må Maren Jensdatter være mellem 40 år og 53 år, mens Jepe Christian må være mellem 26 og 38 år. D.v.s. han er gift med en ældre enke – se 1844-matrikel

Vielse 23.05.1826

Enkemand Jepe Christian Jensen – 50 år af Nørre Thise pigen Magdalene Stephansdatter – 45 år af Nr. Thise.

Konfirmation 1827

Anne Jensdatter med stiftfader, gårdmand og sognefoged Jepe Christian Jensen og Magdalene Stephansdatter. Anne Jensdatter er født i Hem 21. januar 1813

Folketælling 1834

Navn:	Alder:	Status:	Stilling i familien:	Erhverv:	Fødested:
Jepe Christian Jensen Bach	59	Gift		Gaardmand	
Malene Stephansdatter	51	Gift		hans Kone	
Anne Jensdatter	21	Ugift		deres Datter	
Christen Jensen	39	Ugift		Tjenestefolk	
Jepe Jacobsen	15	Ugift		Tjenestefolk	

Folketælling 1840

Navn:	Alder:	Status:	Stilling i familien:	Erhverv:	Fødested:
Jeppe Jensen	65	Gift		Gaardmand	
Malende Steffansdatter	57	Gift		hans Kone	
Christen Jensen	46	Gift		Svigerson	
Anne Jensdatter	27	Gift		Hans Kone	
Bodil Christensdatter	3	Ugift		deres Børn	
Maren Christensdatter	1	Ugift		deres Børn	

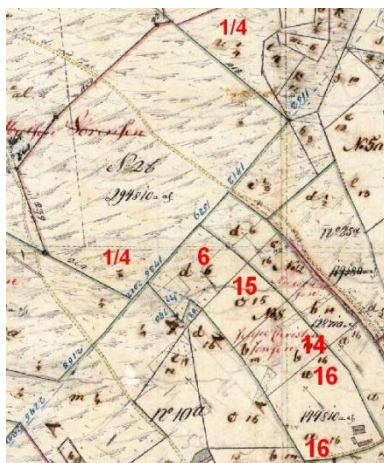
1844-matrikel

Sognefoged Jeppe Christian er angivet med 2 matrikelnumre.

Matr.	Gammel matrikel	Ny matrikel	Hektar	Hektar/tdr. hartkorn
8a	1-3-2-2-1/2	1-5-1-0 1/2	11.86	8.1
2b	0-1-0-1	0-1-0-1	11.62	86

Bemærk:

For matrikel 8a er jorden fordelt 5 steder. Matr. 2b er udstykket fra Øster Børsting og er jord af megen ringe dyrkningsværdi. Se også nedenstående kortudsnit



Kms-kort udsnit 1815- 1864

De røde tal angiver jordens dyrkningsværdi/bonitet på en skala fra 0 til 24, og hvor 24 er den bedste jord.

Folketælling 1845

Navn:	Alder:	Status:	Erhverv:	Fødested:
Jeppe Christian Jensen	70	Gift	Gaardmand	Heri sognet
Malene Steffensdat.	62	Gift	Hans kone	Hem sogn
Christen Jensen	50	Gift	Svigerson og Tjenestekarl	Heri sognet
Anne Jensdatter	32	Gift	Hans kone	Hem sogn
Bodil Christensen	8	Ugift	Deres børn	Heri sognet
Jens Christensen	4	Ugift	Deres børn	Heri sognet
Jens Christian Christensen	2	Ugift	Deres børn	Heri sognet

Folketælling 1850

Navn:	Alder:	Status:	Erhverv:	Fødested:
Jepp Christian Jensen	75	Gift	Gaardmand og Huusfader	Her i Sognet
Malene Steffensdatter	67	Gift	hans Kone	Hem Sogn, Viborg
Christen Jensen	55	Gift	Huusfader, Svigersøn	Hem Sogn, Viborg
Anne Jensdatter	38	Gift	hans Kone	Ditto [Hem Sogn]
Bodil Christensdatter	13	Ugift	deres Børn	Ditto [Hem Sogn]
Mariane Christensen	3	Ugift	deres Børn	Ditto [Hem Sogn]
Jens Christensen	9	Ugift	deres Børn	Ditto [Hem Sogn]
Jens Christian Christensen	7	Ugift	deres Børn	Ditto [Hem Sogn]
Jepp Chr. Christensen	2	Ugift	deres Børn	Ditto [Hem Sogn]
Steffen Simonsen	22	Ugift	Nevø til Malene	Thise sogn

Dødsfald 05.04.1852

Jepp Christian Jensen – 78 år

Folketælling 1860

Navn:	Alder:	Status:	Stilling i familien:	Fødested:
Christen Jensen	67	G	Gaardmand, Huusfader	Her i Sognet
Anne Jensdatter	47	G	Hans Kone	Hem Sogn
Jens Christensen	19	U	Deres Børn	Her i Sognet
Jens Christian Christensen	17	U	Deres Børn	Her i Sognet
Jepp Christian Christensen	12	U	Deres Børn	Her i Sognet
Bodil Christensen	23	U	Deres Børn	Her i Sognet
Mariane Christensen	14	U	Deres Børn	Her i Sognet
Magdalene Christesen	10	U	Deres Børn	Her i Sognet
Magdalene Steffensdatter	80	E	Huusfaders Svigermoder, af ham forsørges	Hem Sogn



L01626_013 A/S Dybbækdal – 1946 - Sundsørevej 62

Til højre har vi smedien – Sundsørevej 60

Skøder m.m. 1861-1938

Magdalene Stephansdatter dør 4. august 1870 i en alder af 87 år.

Christen Jensen Børsting dør 6. september 1873 i en alder af 78 år.

Anna Jensdatter dør 14. juni 1897 i en alder af 85 år.

Skødemst.

Skøde af 21 januar 1861 til Christian Jensen
Børsting.
Aucts. Regning mangler.
Pr. XXV III. Sol. 399.

Skøde af 11 Marts 1873 for Christian
Jensen Børsting.
Pr. XXX Soli 537.

Skøde af 26 Marts 1873, løst 18 Mai 1877
til Jens Pedersen Brokholm per Marts 1876.
Pr. XXXIV Sol 383.

Arveanmeldelse af October 1873, løst 5 juli 1878
som Arvebetalt for Anne Jensdatter
Pr. XXXV Sol 469.

Skøde af 28 juni 1878, løst 5 juli 1878 til
Jeppe Christian Christensen
Pr. XXXVI Sol 470.

Autor Kristensen, Skode d. 13-9-1938 på 2. Gm.
Korsensere på 2. Gm 8 @ Kbs. 11000 kr. + 2.0000
(Ej. 10700)

Søger Sanering iflg. Lov % 1936
Begøring herom lyst 26/8. 1937

Folketælling 1880

Navn:	Alder:	Status:	Stilling i familien:	Fødested:
Jeppe Kristian Kristiansen	31	Ugift	Husfader, Huuseier	Her i Sognet
Anne Jens Datter	66	Enke	Ernærer sig hos sin søn	Dommerby
Jens Christian Kristensen	36	Ugift	Lever hos sin Broder	Her i Sognet

Folketælling 1901

Navn:	Alder:	Status:	Stilling i familien:	Erhverv:	Fødested:
Jeppe Kr. Børsting	18480406	G	Husfader	Boldsmand	Thise Sogn.
Andersine Olsen	18650707	G	Husmoder	Husbestyrerinde	Grinderslev
Bodil Kristensen	18841213	U	Barn		Thise Sogn.
Kristen Kristensen	18870107	U	Barn		Thise Sogn.
Anton Kristensen	18930417	U	Barn		Thise Sogn.
Jensine Kristine Handsen	18820120	U		Syerske	Louns Sogn. Aalborg

Folketælling 1930

Navn:	Alder:	Status:	Stilling i familien:	Erhverv:	Fødested:
Jeppe Kristian Kristensen	06-04 1848	G	Husfader	Landbrug	Thise
Andersine Kristensen	07-06 1864	G	Husmoder		Grinderslev
Anton Kristensen	22-04 1893	G	Husfader	Medhjælper. landbrug	Thise
Elna Kristensen	14-09 1901	G	Husmoder		Rybjerg
Søn	13-02 1923	U	Barn		Rybjerg
Kristen Kristensen	05-01 1887	-	Slægtning	Arbejdsmand	Thise

Dødsfald

Andersine Olesen dør 30. juni 1939 i en alder af 74 år.

Jeppe Kristian Christensen dør 15. juni 1940 i en alder af 1940 i en alder af 92 år

Skøde – xx.xx.1939

Anton Kristensen Børsting

(BØRSTING), ANTON KRISTENSEN, Gdr.,
Nørre Thise, Jebjerg,


er født samme Sted 18. 4. 1893. Forældre: Gdr. Jeppe Kristian Kristensen (Børsting), Nr. Thise, Hustru Anesine f. Olesen i Stouby. Anton Kristensen (Børsting) er gift med Elna f. Nielsen i Rybjerg Sogn 14. 10. 1902. Forældre: Gdr. Mads Nielsen, Rybjerg, Hustru Maren f. Pedersen. I Ægteskabet er 1 Barn: Tage Børsting 13. 2. 1923. Anton Kristensen (Børsting) overtog i 1939 Ejendommen efter sine Forældre med et Areal paa 14 Tdr. Land. Normal Besætning bestaar



af 14 Kreaturer, 2 Heste samt Svin. Der er ogsaa alt i Maskiner.



B13483 Sundsøre Lokalhistorisk arkiv – 1987
 Billedet er taget ved branddam – Fjordvej/Hvalpsundvej
 Bagved skimtes Hvalpsundvej 18



H00507_p_009: 1951



A900942-013: 1990



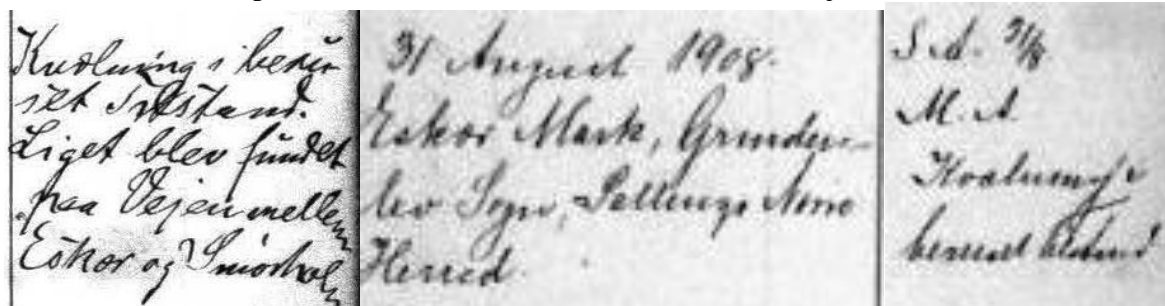
Fjordvej 18 – matr. 1o – 1202 m²

XX.XX.XXXX

Jens Kristian Pedersen

Skøde 06.02.1903

Jens Peder Pedersen på matrikel 1o. De kommer fra Havbakkervej 3



Thise kirkebog

Grinderslev kirkebog

Han er gift med Ane Marie Olesen, der er født 1853 i Thorum sogn. Hun var gift 1. gang med Niels Kristian Lunde. Hun dør 21. december 1936 i Junget sogn

Folketælling 1906

Jens Peder Pedersen – daglejer og Anne Marie Olesen – vaskerkone og børnene Petrea og Niels Kristian.

Anne Marie Pedersen bliver boende på Fjordvej 18 indtil 1. september 1915

Folketælling 1911

Anne Marie Pedersen – vaskerkone og børnene Petrea Pedersen og Niels Kr. Pedersen

Fjordvej 19

Johanne og Peder Kristoffersen (min fabror) overtog Sundsørevej 36 i 1932 og solgte den i 1947, hvor de flyttede til Fjordvej 19. I 1989 blev ejendommen solgt.

Ved overtagelsen af Sundsørevej 36 var der følgende jordtilliggende:

Matr. 22c med hartkorn 0-4-1-0½ = 2.62 hektar

Matr. 24 med hartkorn 0-2-2-1 = 1.52 hektar

Senere blev købt et lod i Gåsemosen på hartkorn 0-0-0-1½ og på 2.500 m²

Arealet på Fjordvej 19 var:

Matr. 2f med hartkorn 0-0-0-1¾ = 5.44 hektar

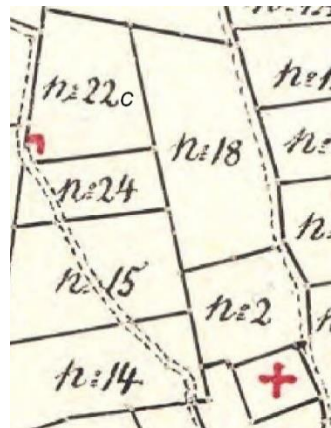
Matr. 6i med hartkorn 0-0-1-0 = 2.44 hektar

Matr. 3g med hartkorn 0-0-2¾ = 1.00 hektar

Samlet areal 8.88 hektar



B4848 – Sundsøre lokalhistorisk arkiv 1910-30
Sundsørevej 36



Sognekort 1816



H03934_p_001: 1953
Fjordvej 19



H16498_00: 1976
Fjordvej 19



B11092 Sundsøre Lokalhistorisk arkiv – o 1960



A910827_016: 1991
Avlsbygninger er revet ned i 2018
Stuehuset er kraftig ombygget



Fjordvej 21 – Matrikel 2e**Skøde xx.xx.xxxx**

Otto Refsgaard

Skøde 24.01.1946Jenny Pouline Rasmussen - landbrugsmedhjælper

- 2e 0-0-0-2¾ = 7.59 hektar
- 6f 0-0-0-0¾ = 2.51 hektar Brokholm
- 6g 0-0-0-0¾ = 0.18 hektar Brokholm

De er gift den 31. oktober 1943 i Vor Frelsers kirke i København

Skøde 22.05.1951

Peter Rasmussen for 15.000 kroner og vurderet til 9.500 kroner

[H03934_p_009: 1953](#)

Ejendommen bagved er Fjordvej 33

[A910827_015: 1991](#)

Huset øverst er Fjordvej 23

[Privateje. Ivar Kristoffersen](#)

Bemærk rebet med tøjrepæle - så de skal på græs
Manden er min morfar Niels Erhardtsen, Toustrup, Durup

Fjordvej 27
Skøder 1890-1923

Akt Skab *7* **N^o.** *258*

10/11

8700	Makt 21/11	Kalk 9/11	Glas 9/11
660	= 9/11	- 1/11	
874	7/11	- 2/11	Sk. 25/1914
—	7/11	- 2/11	Sk. 25/1914
800	800: 0-0-0-1 1/2		Sk. 25/1920
L 200	1200: 0-0-0-0 1/2		Sk. 25/1920

Til Side 95A

Afkøbsliste

- 1 Skøde af 28 Dec 1899 best 17 Jan 1910 fra Sides Landmann
William Nielsen 189115
- 2 Skøde af 21 C 20 Juni 1871 til de Jan 11^{de} 1899
- 3 Skøde af 8 Oct 19 Okt 1907 fra den Christian Nielsen til den
Christian Nielsen 80
- 4 Skøde af 21 Maj, best 11 Juni 1909 fra den Christian Nielsen
til den Christian Nielsen 84
- 5 Skøde af 1 Oct 7 Aug 1907 fra den Christian Nielsen
til Christian Nielsen 73
- 6 Skøde af 19 Sept. best 6 Okt. 1916 fra Math. Ni. Jens
til de Jan 9^{de} 1822 95
- 7 Skøde af 11, 15 Decbr. 1922 fra Th. Margit
Jens til Math. Jens og Jens Jensen 183
- 8 Skøde af 26 Jan, 12 Feb 1923 fra Th. Margit
til Math. Nielsen 103
- 9 Skøde af 17 C 26-9-1914 fra Jens Andersen Nielsen til
Jens Nielsen 108
- 10 Skøde af 5 D 13-3-1914 fra Jens Th. Nielsen til de 17 h-

Folketælling 1901 – matrikel 11

Navn:	Alder:	Status:	Stilling i familien:	Erhverv:	Fødested:
Lars Nielsen	18390509	E	Husfader	Murer og husmand	Junget Sogn.
Juliane Marie Nielsen	18791103	U	Barn	Husbestyrerinde	Thise Sogn.
Jens Andersen Nielsen	18810127	U	Barn	Murer	Thise Sogn.

NB!

Lars Nielsen var gift med Gravine Graversen, der døde den 28. maj 1898 i en alder af 56 år.

Folketælling 1930

Navn:	Alder:	Status:	Stilling i familien:	Erhverv:	Fødested:
Alfred Pedersen	26-04 1899	G	Husfader	Landbruger. mælkekusk	Grove. Ringkøbing
Jensine Marie Pedersen	15-02 1901	G	Husmoder		Aasted
Søn	07-06 1923	U	Barn		Thise
Datter	22-06 1924	U	Barn		Thise
Søn	21-06 1929	U	Barn		Thise
Alma Dorthea Madsen	24-02 1907	U	Logerende	Tjenestepige	Aasted
	09-10 1910	U	Tjenestekarl		Nyborg. Svendborg

Skøde – omkring 1923/24

Alfred Pedersen, der flyttede til Skove i Junget sogn i 1950

Skøde – 1950

Aksel Dahm

Skøder 1952-1979

149		Akt: Skab E nr. 351		Matr.			
Navn:		Ejerlav: <i>Thise Thise by, Thise sogne</i>					
Landbrugs- skatteliste nr.	Matr. nr.	Areal ha m ²	Bemærkninger	Nr.	Lyst: landbrugs- skat	I. Ejendomsret	Købssum (kr.)
4/5-1924	7g	1 5870 (samf. 1700m ²)	7g, 7b, 8c, 9c, 11d og 11f	1.	4/1	Skøde fra H. Dahm til Aksel Dahm (18.500,-)	26.800,-
- - -	7h	1 5870 (samf. 1700m ²)	landbrug, jfr. sh. 13/2-1952.		1952.		
14/7-1930	8c	1 8200 (samf. 2200m ²)	sh. 13/2-1952.			7g, 7b, 8c, 9c, 11d, 11f og 12b	
	9c	4 0810	sh. 13/2-1952.				
	11d	1 5524	8c, 12b er medtaget tilmat. naar landbrugs- sh. 13/2-1952.	2.	14/5	Skøde til Anni Dahm berg Petersen pr. 7g, 7b, (300.000)	500.000,-
14/7-1930	12b	1 5830			1979	berg Petersen pr. 7g, 7b, (300.000)	
13/2-1952	11f	6180				8c, 9c, 11d, 12b og 11f.	

Jordbundsforhold



Matrikel	Hartkorn	= tdr	Hektar	Hektar pr. tdr. hartkorn
7g	0-0-0-2¼	0.023	1.59	68
7h	0-0-0-2¼	0.023	1.59	68
8c	0-0-0-1¾	0.018	1.82	100
9c	0-0-0-1¼	0.015	4.08	280
11d	0-0-0-1¾	0.018	1.55	85
11f	0-0-0-0½	0.005	0.02	119
12b	0-0-0-0½	0.005	1.58	304
Sum	0-0-3-1¼	0.108	12.83	118

NIELSEN, NIELS KRISTIAN, Bmd., Nørre Thise, Jøbjerg.

er født i Sognet 1920. Forældre: Vejmand Jens Peder Nielsen, Thise, Hustru Marie. Bedsteforældre: FF Lmd. og Vejmand Jakob Nielsen, Grinderslev. FM Mariane. MF Niels Kristian Nielsen. Niels Kristian Nielsen er gift med Agnes f. Jensen i Grætrup 24. 5. 1918. Forældre: Lmd. Anders Kristian Jensen, Roslev, Hustru Petrine. I Ægteskabet er 4 Børn: Jens Peder 23. 1. 1942, Anders Kristian 18. 2. 1944, Henny 15. 11. 1946 og Jørgen 18. 3. 1950. Niels Kristian Nielsen overtog i 1951 Ejendommen efter Aksel Dam med et Areal paa 24 Tdr. Land. Normal Besætning bestaar af 8 Køer, 8 Ungkreaturer, 2 Heste, 30 Svin samt Fjerkræ. Der er ogsaa de nødvendige Maskiner og Redskaber. Nielsen har tidligere ejet en Ejendom i Gaasemose med et Areal paa 8 Tdr. Land.



AAL_00035_35: 1952



A910827_013: 1991

Bygningerne er revet ned for nogle år siden

Fjordvej 29 – matr. 10 h

xx.xx.xxxx

Anton Christensen

Skøde 02.11.1949

Sigfred Davidsen for 7.800 kroner og vurdering på 5.400 kroner

Skøde 03.02.1953

Valdemar Have for 11.884 og vurdering på 6.500 kroner

Skøde 25.02.1953

Anton Jensen, Boelsmand for 16.000 kroner og vurdering på 6.500 kroner

Var gift med Sofie Jensen. De havde børnene Børge og Inga og flyttede til Grætrupvej 7.

Skøde 31.07.1953

Arne Andersen

ANDERSEN, ARNE, Bmd., Thise, Jebjerg,
er født i Nautrup Sogn 1. 12. 1914. Forældre: Lmd. Niels Kristian Andersen, Vile, Hustru Martine. Bedsteforældre: FF Bmd. Kresten Andersen, Mors. MF Broelægger Jens Kristian Strøm, Vojens. MM Ane Marie. Arne Andersen er gift med Hilda f. Pedersen i Durup 31. 3. 1922. Forældre: Vejmand Aksel Pedersen, Durup, Hustru Marie. Bedsteforældre: FF Peder Pedersen, Durup. FM Ane Marie. MF Peder Poulsen, Sevel. MM Ane Marie. I Ægteskabet er 4 Børn: Niels Kristian 20. 9. 1943, Gerda 1. 12. 1945, Elin Kirsten 13. 1. 1949 og Ellen 20. 4. 1953. Arne Andersen overtog i Juni 1953 Ejendommen med et Areal paa 4 Tdr. Ld. Andersen ejede tidligere en Gaard i Hvalpsund, men solgte denne og flyttede til Salling.

Skøde 03.09.1983

Solgt for 170.000 kroner og vurdering på 170.000 kroner og vurdering på 170.000 kroner

Skøde 31.12.1987

Solgt for 335.000 kroner og vurdering på 240.000 kroner

- 01.03.1945 10h 0-0-3-2¾
- 06.11.1964 10h 0-0-0-1¼ 1984 m²
- 06.11.1964 10n 0-0-3-1½



[AAL_00035_036: 1952](#)



[A910827_014: 1991](#)

Fjordvej 31 – matrikel 1y

xx.xx.xxxx


Marius Verner Jeppesen

Skøde 15.09.1948

Ludvig Christensen Børsting for 24.500 kroner og vurdering på 7.300 kroner

Skøde 18.10.1951

På 6d og 6n for 9.000 kroner og ej vurderet



BØRSTING, LUDVIG KRISTENSEN, Lmd.,
Thise pr. Jebjerg,

er født i Grætrup, Junget Sogn, 31. 10. 1906. Forældre: Husm. Karl Kr. Børsting, Junget, Hustru Karoline. Ludvig Kristensen Børsting er gift med: Irene f. Hansen i Selde Sogn 18. 3. 1922. Forældre: Arbmd. Søren Hansen, Selde, Hustru Johanne. I Ægteskabet er 2 Børn: Jytte 19. 6. 1946 og Oda 16. 8. 1942. Ludvig Børsting overtog i 1947 Ejendommen med et Areal paa 14 Tdr. Land. Her er nye Rødstensbygninger, og normal Besætning bestaar af 6 Køer, 7 Ungkreaturer, 2 Heste samt Svin og Fjerkræ. Der findes ogsaa alle nødvendige Maskiner.

Skøde 18.10.1956

Solgt af Sigrid Mikkelsen for 59.000 kroner og vurdering på 11.400 kroner

Skøde 18.12.1964

Matrikel 10 m fra Arne Andersen for 7.500 kroner

- | | | | |
|--------------|------|-----------------------|-------------|
| • 06.02.1907 | 1y | 0-1-0-1 $\frac{3}{4}$ | 4.62 hektar |
| • 08.12.1950 | 6d | 0-0-1-1 $\frac{1}{4}$ | 1.77 hektar |
| • 08.12.1950 | 6n | 0-0-1-0 | 0.75 hektar |
| • 06.11.1964 | 10 m | 0-0-3-1 $\frac{1}{2}$ | 1.76 hektar |



[AAL_00035_037: 1952](#)
Ejendom t.v. – Fjordvej 29



[A910827_012: 1991](#)

Fjordvej 33
Skøde xx.xx.xxxx
 Jens Kr. Jensen

Skøde 20.06.1885
 Peder Jensen.
 Der udstedes 2 obligationer 350 kroner henholdsvis 400 kroner

Skøde 03.01.1890
 Jens Christensen Børsting

Skøde 30.09.1892
 Cathrine Jensen, enken

Skøde 18.12.1895
 Jens Christian Madsen

Folketælling 1901

Navn:	Alder:	Status:	Stilling i familien:	Erhverv:	Fødested:
Jens Kr. Madsen	18730909	G	Husfader	Husejer. agerbrug	Thorum
Magdalene Elise Kristiane Madsen	18650307	G	Husmoder	Husbestyrerinde	Grinderslev
Anton Marinus Kr. Madsen	19001027	U	Barn		Thise

Skøde 28.09. 1908
 Køb af 3d

Folketælling 1930

Navn:	Alder:	Status:	Stilling i familien:	Fødested:
Jens Kristian Madsen	09-09 1873	G	Husfader	Thorum
Johanne Marie Madsen	25-10 1884	G	Husmoder	Ørding.

Thisted Amt

Skøde 22.04.1944
 Jørgen Primdal gift med Hansine Pedersen fra Sverrigvej i Thorum

PRIMDAHL, JØRGEN, Bmd., Nørre Thise, Jebbjerg, er født i Breum 18. 11. 1918. Forældre: Gdr. Jens Primdahl. Bedsteforældre: FF Lærer Knud Primdahl, Ramsing. Jørgen Primdahl er gift med Hansine f. Pedersen i Thorum 18. 1. 1923. Forældre: Gdr. Andreas Pedersen, Thorum, Hustru Anna. Bedsteforældre: FF Kristian Pedersen. FM Karoline. MF Johannes Hanberg. MM Johanne. I Ægteskabet er 2 Børn: Jens 14. 2. 1946 og Anna 15. 2. 1950. Jørgen Primdahl overtog i 1944 Ejendommen med et Areal paa 16½ Td. Land. Normal Besætning bestaar af 7 Køer, 7 Ungkreaturer, 2 Heste, 3 Søer og 10 Svin. Der findes ogsaa de nødvendige Maskiner og Redskaber.

Skøde xx.xx.1954
 Anders Svenningsen Øer

Skøde 09.11.1981

Karen Margrethe Øer for 49.000 kroner og vurdering på 75.000 kroner. Auktions-skøde


- 1934 1i 7.4 hektar
- 1934 3d 1.1 hektar
- 1934 5c 0.7 hektar Brokholm ejerlav



H00507_p_032: 1951



A910827_011: 1991



Jersey – 1956 – [Jerseybladet](#)

Fjordvej 37
Skøder 1911-1951

776

Akt Skat *H. Nr. 241.* XXIV. *Thise*
S. Nørrethijs

Rev. ²³ 2/1897 *Seh. 11^o* Nummerfang.

23/6 1890 : 1^o : 0-0-1-1³/₄
" - " : 29/0-0-0-0 fra 1^o T. l. komblad 11.1950.

OMSKREVET

1. *Skatte af 29. Juni 1930, samt 9. Juni 1940. Her*
hos Skatte.

2. *Skatteundersøgt 22. 11. 1922, 1901 som Adh. for Jepsens*
Andens Jepsen fra 1901.

3. *Skatte af 19. April 1911 fra Jepsens*
Anders og Valgaard / Jepsens Skatte af 1910
Anders og Valgaard til Andens Andens.

245 17. 21.

Skatteundersøgt
af Thise & Thise Skatte
af Thise & Thise Skatte
af Thise & Thise Skatte
af Thise & Thise Skatte

Matr. nr. 14 047 976 Karakter: Akt: Skat

Ejerlav: *Sk. i Sk. by, Skive* Navn:

Landbrugs- matrikulas skrivelse af	Nr. nr.	Hæftens nr. 1. 2. 3. 4.	Bemærkninger	Nr.	Cent område	I. Ejendomsret	Følges (ejendoms- skrivelse)
96-1950	14	0-0-1-10		1	178	(1445-87.541) Skatte fra	
					191	Jepsens og Valgaard	
						og i. Sk. Andersen, ved	
						Valgaard til Anders	
						Andersen	
				2.	6/9	Skatteundersøgt som	
					1951	Adh. for Anders Skatte (5200)	
						Skatte i Sk. Sk. Andersen	
						Mariæ Kathrine Andersen	
						fra 1 ^o	
				3.	9/9	Skatte fra Mariæ Kathrine	10.200
					1951	Andersen til Landmand Ri	(5200)
						Christian Andersen fra 1 ^o	

Folketælling 1901

Navn:	Alder:	Status:	Stilling i familien:	Erhverv:	Fødested:	
Ane Katrine Jepsen		18460619	E	Husmoder	Landbrug	Grønning
Johanne Marie Jepsen		18790317	U	Barn		Thise
Martine Jepsen		18810813	U	Barn		Thise
Anders Jepsen		18840206	U	Barn		Thise
Valdemar August Hermansen		18970807	U	Barn		Lolland

NB! Det fremgår ikke tydelig, om hun har været ejer af Fjordvej 37.

Folketælling 1930

Navn:	Alder:	Status:	Stilling i familien:	Erhverv:	Fødested:
Anders Andersen	31-12 1880	G	Husfader	Arbejdsmand. landbrug	Thorum
Marie Katrine Andersen	26-02 1888	G	Husmoder		Lunby. Aalborg
Rigmor Augusta Andersen	11-08 1918	U	Barn		Thise
Evald Andersen	09-05 1920	U	Barn		Thise
Frode Kristen Andersen	15-11 1921	U	Barn		Thise
Jens Toft Andersen	20-11 1924	U	Barn		Thise
Jensine Marie Andersen	24-09 1926	U	Barn		Thise
Richardt Andersen	13-07 1929	U	Barn		Thise
<u>Mette</u> Kristine Andersen	03-07 1855	E	Pensionær	Aldersrentenyder	Selde

NB! Alle skulle være død inden 2010

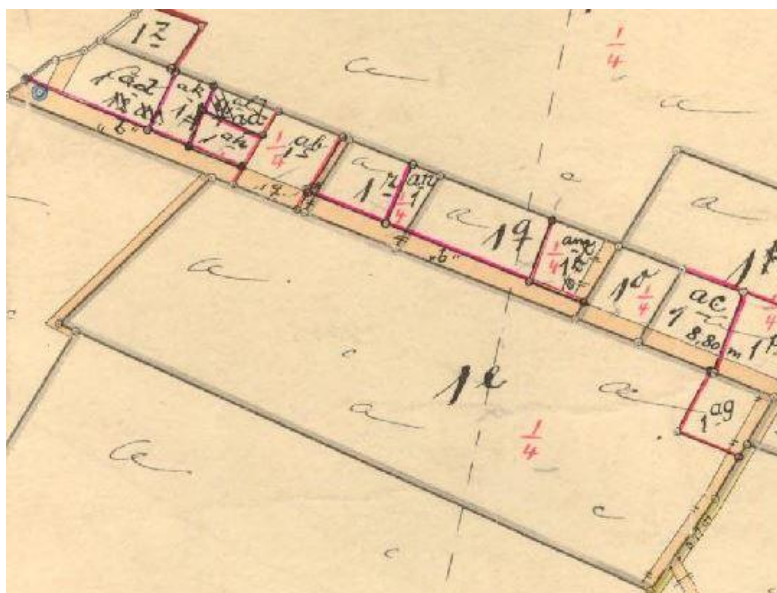
Bemærkninger:

Anders Andersen er søn af indsidder Kristen Andersen og Mette Kirstine Kristensen, Thorum hede. Mette Kirstine dør 12. marts 1931 og er begravet på Junget Kirkegård.

Rigmor Andersen bliver gift med Thorvald Pedersen. De bor først i Skove og køber omkring 1950 Fjordvej 10. Frode Andersen dør i 1984 og Evald Andersen i 1987. De er alle begravet på Thise kirkegård.


Jordbundsforhold

Fjordvej 37 har matriklen 1e. Der er 2.66 hektar med hartkorn 0-0-1-1 $\frac{3}{4}$ svarende til 54 hektar pr. tdr. hartkorn



ANDERSEN, RICHARD, Bmd., Nr. Thise, Jebjerg,

er født samme Sted 13. 7. 1929. Forældre: Lmd. Anders Andersen, Thise, Hustru Marie. Bedsteforældre: MF Lmd. Thomas Fredsgaard Pedersen, Lundby. Richard Andersen er gift med Ruth f. Pedersen i Vile 5. 6. 1931. Forældre: Lmd. Søren Pedersen, Vile, Hustru Maren. Bedsteforældre: FF Lmd. Marius Peder-



sen, Durup. FM Maren. MF Vejmand Jens Tang, Harre. MM Jette. I Ægteskabet er 1 Barn: Inge 23. 9. 1952. Richard Andersen overtog i 1951 Ejendommen efter sine Forældre med et Areal paa 5 Tdr. Land. Forældrene har ejet den i 43 Aar. Besætningen bestaar af 2 Køer, 2 Kalve, 1 So, 5 Svin og 1 Hest.



H12465_029: 1962



A910827_01: 1991



Fjordvej 38 matrikel 15b
Skøder 1845-1937

Akt. Skab H. Nr. 498.		XXIV. Skibe 3. Skibstypen
No. 27/11/1852 - 1. 5.		Skibstypen
<p><u>Skibet</u></p> <p>Jacob Jensen Skibst. H. Nr. 27/11/1852 1845-1852 3 - 2 - 1 - 3-11- 1845-1852 4 - 2 - 24</p>		<p>Jacob Jensen Skibst. H. Nr. 27/11/1852 1845-1852 3 - 2 - 1 - 3-11- 1845-1852 4 - 2 - 24</p>
OMSKREVET		
<p><u>Skibets Historie</u></p> <p>1. Skibet blev købt af Jacob Jensen af 13^{de} December 1845. for XVI peng. 368.</p> <p>2. Skibet blev købt af 13^{de} December 1853, for 11^{de} peng. 100. for XXIII peng. 150.</p> <p>3. Skibet blev købt af 1^{de} Januar 1858, for 11^{de} peng. 100. for XXXV peng. 187.</p> <p>4. Skibet blev købt af 1^{de} August 1892, for 11^{de} peng. 100. for 11^{de} peng. 100.</p> <p>5. Skibet blev købt af 1^{de} August 1892, for 11^{de} peng. 100. for 11^{de} peng. 100.</p> <p>6. Skibet blev købt af 1^{de} August 1892, for 11^{de} peng. 100. for 11^{de} peng. 100.</p>		

Folketælling 1850

Navn:	Alder:	Status:	Erhverv:	Fødested:
Jacob Jensen	45	Gift	Huusfader og Huusmand	Her i Sognet
Anne Marie Christoffersdatter	37	Gift	hans Kone	Junget Sogn
Christoffer Jacobsen	6	Ugift	deres Søn	Ditto [Junget Sogn]

Folketælling 1860

Navn:	Alder:	Status:	Stilling i familien:	Erhverv:	Fødested:
Jacob Jensen	55	G	Huusmand, lever af sin Jordlod,	Huusfader	Her i Sognet
Anne Marie Christoffersd.	47	G	Hans Kone		Junget Sogn
Christoffer Jacobsen	16	U	Deres Søn		Junget Sogn

NB!

Anne Marie Christoffersdatter er datter af Anne Iversdatter og Christoffer Jensen, Fjordvej 80 i Grætrup. I 1953 var der 22 hektar og 40 kreaturer

Folketælling 1880

Navn:	Alder:	Status:	Stilling i familien:	Fødested:
Kristoffer Jacobsen	35	Gift	Husfader, Husmand, lever af sin Jordlod	Junget Sogn
Mette Kirstine Jensen	33	Gift	Hans Kone	Junget Sogn
Ane Jacobsen	9	Ugift	Deres Barn	Her i Sognet
Jacob Jacobsen	6	Ugift	Deres Barn	Her i Sognet
Jens Jacobsen	3	Ugift	Deres Barn	Her i Sognet
Ane Marie Jacobsen	1	Ugift	Deres Barn	Her i Sognet
Jacob Jensen	74	Enkemand	Husfaderens Fader, der af ham forsørges	Her i Sognet

Folketælling 1901- matrikel 5 - udflyttere

Navn:	Alder:	Status:	Stilling i familien:	Fødested:
Mette Kirstine Jensen	18460131	E	Husmoder	Junget. V
Ane Marie Jacobsen	18780812	U	Barn Husbestyrerinde	Thise.
Kristine Jacobsen	18850127	U	Barn	Thise.
August Jacobsen	18940826	U	Barn	Thise. V
Jacob Jacobsen	18720531	U	Barn Fisker	Junget.
Niels Andreas Jacobsen	18800507	U	Barn Landmand	Thise.

NB!

Jacob Jacobsen overtog ejendommen før 1909.



[B769 – Sundsøre Lokalhistorisk arkiv – omkring 1910](#)

Han var i Sognerådet under 1. verdenskrig

Folketælling 1930 –Matrikel 15

Navn:	Alder:	Status:	Stilling i familien:	Erhverv:	Fødested:
Jacob Jacobsen	31-05 1873	G	Husfader	Landbruger	Thise
Maren Jacobsen	06-03 1879	G	Husmoder		Thise
Thorvald Pedersen	20-10 1902	U	Tjenestekarl		Selde

Skifte Nykøbing Købstads Skifteprotokol 1909– 09.12.: ([U1665 – Sundsøre Lokalhistorisk Arkiv](#))

Efter enke Mette Kirstine Jensen, der var gift med Christopher Jakobsen – død 6. marts 1886
Arvinger:

1. Ane Jakobsen gift med Niels Kristensen, Kjærgaard, Selde
2. Jakob Jakobsen, Thise
3. Støberiarbejdsmand Jens Jacobsen, Nykøbing Mors
4. Ane Marie Jakobsen gift med støberiarbejde Kristen Jensen Knudsen, Nykøbing Mors
5. Ungkarl Niels Andreas Jakobsen, Nykøbing Mors

6. Skolelærer Jens Kristian Jakobsen, Gærup, Hørdum
Han blev senere skolelærer i Solbjerg på Mors.



SIGNE THORA MARGRETHE SONNE (kaldet Maggie), f. 8/6 1889, d. 28/9 1958, g. 7/4 1912 JENS CHRISTIAN JAKOBSEN (søn af gdr. Christoffer J., Thise, Salling, og Mette Kirstine Jensen), f. 13/5 1883, d. 30/7 1958, førstelærer og sparekassedirektør i Solbjerg Mors.

Kilde: Lauegaardsfamilien.dk

Deres gravsten er bevaret på Solbjerg Kirkegård

7. Ane Kirstine Jakobsen gift med snedker Peder Pedersen, Junget
Hun er kendt som Stinne på centralen. Fra 1911 til 1951 var Peder Pedersen, centralbestyrer og derefter Stinne indtil 1964. Stinne havde brevsamlingssted 1912-1964. Deres gravstene er bevaret på Junget Kirkegård
8. Kristine Jakobsen gift med fisker Anton Axelsen, Nykøbing Mors

Jordbundsforhold



kms-kortudsni 1864-1908

Bemærk, at bygningerne kun består af een længde
 I tidens løb er der tilkøbt – se nedenstående kortudsni fra Skove/Junget.



Kms-kortudsnit 1864-1973

Matrikel	Ejerlav	Hartkorn	= tdr	Hektar	Hektar pr. tdr. hartkorn
15	Nr. Thise	0-2-2-2½	0.34	4.78	14.1
1e	Skove	0-3-0-1	0.39	5.41	15.0
2c	Skove	0-4-0-0¼	0.50	5.84	12.6
Sum		1-1-3-0¾	1.23	16.03	13.1
3o	Skove	?		2.61	

I 2019 er der 7.7 hektar på ejendommen

Skøde 05.05.1983

Englyst solgt for 500.000 kroner og vurdering på 410.000 kroner



L01627_028: 1946



A910826_031:1991



Fjordvej 39 – matrikel 1f og 1t
Skøde 1880-1940

173. AK 3 651 XXIV. 3. Serie

	Rev. 1919/40 1f.	Nummering.
24	1f 0-0-3-0	
	1f 0-0-2-0 1/2	x
	1f 0-0-3-0	
	<i>Adkomst</i>	
	1 Skøde af 29 Mars 1880, lod 9, lot 130 af Peter Amisen No. XXXVI af 1880	
	2 Skøde af 7 Mars 1882, lod 10 af Peter Amisen No. XXXVII af 1882	Skødet er betalt af Helt og Helt 1/2 af Helt
	3 Skøde af 6 Mars 1887, fra Helt og Helt og Helt og Helt til Helt og Helt No. XXXVIII af 1887	Helt og Helt af Helt og Helt, Helt og Helt af Helt og Helt, Helt og Helt af Helt og Helt
	4 Skøde af 15. (25 Juli) 1917 fra Helt og Helt No. 1277.	806
	5 Skøde af Billej 14 Maj 1920 fra Helt og Helt No. 246.	
	6 Skøde af 30 Juli 1-20 Aug. 1920 fra Helt og Helt No. 956.	100
	7 Skøde af 22. 27 Oktobr 1920 fra Helt og Helt No. 108.	100
	8 Skøde L 14/10 1940 fra Johs. Lauritsen til Helt og Helt No. 111.	Købsum: Kr. 25000. Lønsum: Kr. 9900.

Folketelling 1880
Ikke fundet

Folketælling 1901 – Borgdige – matr. 1f

Navn:	Alder:	Status:	Stilling i familien:	Erhverv:	Fødested:
Søren Kr. Jørgensen	18550705	G	Husfader	Husmand	Thise
Ane Elisabet Jørgensen	18570712	G	Husmoder	Husbestyrerinde	Lyby
Henrik Jørgensen	18870213	U	Barn		Thise
Ane Kirstine Jørgensen	18891003	U	Barn		Thise
Ingvard Marinus Jørgensen	19000521	U	Barn		Thise
Henrikke Marie Jørgensen	19000521	U	Barn		Thise

Skøde – 02.02.1904

Matrikel 1t fra Bertil Nielsen

Skøde 28.07.1947

Anders Pedersen på 1f og 1t for 36.000 kroner og vurdering på 11.500 kroner. Samtykke Anders Kristian Andersen Strøm fra Svend Aage Kristiansen

PEDERSEN, ANDERS, Gdr., Nørre Thise, Jebjerg, er født i Jebjerg 1. 10. 1904. Forældre: Lmd. Kresten Pedersen, Jebjerg, Hustru Margrethe. Bedsteforældre: FF Lmd. Graves Pedersen, Grinderslev. FM Cecilie. MF Anders Strøm. MM Bodil. Anders Pedersen er gift med Petra f. Lauersen i Staarup 6. 9. 1918. Forældre: Lmd. Laurits Knudsen Lauersen, Staarup, Hustru Eleonora. Bedsteforældre: FF Lmd. Laust Knudsen Lauersen, Staarup. FM Laurine. MF Simon Simonsen, Staarup. MM Petrea. I Ægteskabet er 3 Børn: Bent 13. 9. 1944, Hans Jørgen 27. 8. 1946 og Karen Margrethe 27. 8. 1946. Anders Pedersen overtog 1. 6. 1947 Ejendommen efter Kristian Strøm med et Areal paa 18 Tdr. Land. Normal Besætning bestaar af 8 Køer, 8 Ungkreaturer, 2 Heste, 2 Søer og 10 Svin. Der findes ogsaa de nødvendige Maskiner og Redskaber.

Skøde 19.08.1977

Sønner for 170.000 kroner og vurdering på 115.000 kroner. Han bor der i 2020

Jordbundsforhold

kms-kortudsnit 1864-1908

* = Placering af bygningerne

Matrikel	Hartkorn	Hektar	Hektar pr. tdr. hartkorn
1f	0-0-2-0½	4.71	70
1t	0-0-3-0	5.10	54
Sum	0-1-1-0½	9.81	60



[AAL_01315_10](#): 1959. Bemærk kampesten i stuehuset



[H00507_p_031](#): 1951

Bagved ses Fjordvej 43 - Enghavegård



[A910827_009](#): 1991

Bagved ses Fjordvej 36 med have



Foto: Via google

Fjordvej 40 – Matrikel 5b
Skøder – 1847-1947

<p>Rev. 1/1 1935</p> <p>Akt Skab J. N^o. 481</p>	<p>XXIV. Huse</p> <p>3. Skovhuse</p>
<p>N^o. 36</p>	<p>Grundstykke</p>
<p><u>Ligncommu.</u></p> <p>...</p> <p>...</p> <p>...</p> <p>...</p> <p>...</p>	<p>...</p> <p>...</p> <p>...</p> <p>...</p> <p>...</p>
<p>678 100:10 - 1 - 0 - 2 1/4</p>	
<p>690 102:1 - 1 - 2 - 2 1/4</p> <p>5 1/2: 0 - 7 - 2 - 0 1/4</p>	
<p>682 54 1/2 - 1947: 11 g: 0 - 0 - 0 - 0 1/4, for 11 c</p>	
<p>overkrævet til side 600</p>	
<p><u>Skovmst.</u></p>	<p>...</p>
<p>1. Skitse til C. A. Andersen af 1794 Ligning 1397. Nr. XVI, page 368.</p>	<p>...</p>
<p>2. Skitse af Skoven N^o. 14, l. 26 f. M. til Skoven for Skoven. Nr. XXXI, l. 202.</p>	<p>...</p>
<p>3. Tilledelse til at konstatere i skoven 130, hermedt angaa 2 stier og 1/2. Tilledelse, som er kommet for Skoven senere end. Nr. 7. 79. 252. med kongelig. Skovinspektat. Lest 8 Juni 1896 som er kommet for det. 75. 161</p>	<p>...</p>
<p>4. Skovinspektat. Nr. best. 8. Dec. 1911 for Skoven. Skov. til Skoven. 86.</p>	
<p>5. Se l. 5 f. 650 (Skoven) - 10 c.</p>	
<p>7. Jens Jensen, Skov. l. 1/2 1938 paa 54, 102. 16.</p>	<p>29.000 + 10.000 (19.000)</p>
<p>8. Skitse, 1845-1947, for Jens Jensen til 9de. Ligning. Skoven. Nr. 54, 102 og 16.</p>	<p>Skovmst. Nr. 80000 Ligning Nr. 23500</p>
<p>9a. Skitse, 1845-1947, for Nielsens Skoven til 9de. Ligning. Skoven. Nr. 54, 102 og 16.</p>	<p>Skovmst. Nr. 80000 Ligning Nr. (23.500)</p>
<p>9b. Skitse, 1845-1947, for Hans Jensens Skoven til 9de. Ligning. Skoven. Nr. 54, 102 og 16.</p>	<p>Skovmst. Nr. 100 Ligning Nr. 12.500</p>

Folketælling 1850 Trilom

Navn: Ole Andersen **Alder:** 44 **Status:** Gift **Stilling i familien:** Huusfader og Huusmand **Fødested:** [I Sognet]
Ole Andersen er søn af Maren Jensdatter og Anders Olesen, matr. 5a, Hvalpsundvej 18

Folketælling 1860

Navn: Ole Andersen **Alder:** 55 **Status:** G **Stilling i familien:** Gaardmand, Huusfader **Erhverv:** **Fødested:** Her i Sognet
 Johanne Nielsdatter 61 G Hans Kone Junget S., Vib. A.

Folketælling 1880 – Nør Thises udflyttere

Navn: Jørgen Jensen **Alder:** 41 **Status:** Gift **Stilling i familien:** Husfader, Gaardeier **Fødested:** Thorum Sogn
 Ane Nielsen 40 Gift hans Kone Thorum Sogn,
 Niels Jensen 9 Ugift Deres Barn Her i Sognet
 Maren Jensen under 1 aar Ugift Deres Barn Her i Sognet
 Ole Andersen 46 = fejl Enkemand Husfaderens Farbroder, der af ham forsørges Her i Sognet
 Skal være 75

Jørgen Jensen er søn af Johanne Mehlsdatter og Jens Andersen, Lille Thorum

Folketælling 1901 – matrikel 16

Navn: Ane Nielsen **Alder:** 18400112 **Status:** E **Stilling i familien:** Husmoder, Husbestyrerinde **Fødested:** Thorum
 Jensine Oline Jensen 18820811 U Barn Thise.
 Maren Jensen 18790306 U Barn Thise.
 Jens Kr. Nielsen 18701013 U Tjenestekarl Murer. daglejer ved agerbrug Junget

Afstamning for Jørgen Jensen og Ane Nielsdatter/Nielsen

	Jørgen Jensen		Ane Nielsdatter	
Far	Jens Andersen	Lille Thorumvej 15	Niels Hansen	Hinnerupvej 1
Bedstefar	Anders Olesen	Hvalpsundvej 18	Hans Nielsen	Hinnerupvej 1
Oldefar	Ole Andersen	Fjordvej 9	Niels Andersen	Hinnerupvej 1
Tipoldef.	Anders Nielsen	Fjordvej 9	Anders Nielsen	Fjordvej 9

Folketælling 1930 – matrikel 5b

Navn: Niels Jensen **Alder:** 28-12 1870 **Status:** G **Stilling i familien:** Husfader **Erhverv:** Landbrug **Fødested:** Thise
 Else Jensen 08-11 1883 G Husmoder Durup
 08-02 1914 U Tjenestepige Thise
 16-04 1903 U Tjenestekarl Selde


Skøde – 1952

Sigfred køber 3 små parceller

- 11h for 115 kroner af Niels Chr. Nielsen
- 11i for 350 kroner af Ludvig Pedersen
- 26 for 1000 kroner af Arne Kristensen

SVENNINGSSEN, SIGFRED, Lmd., Trilom,
Thise pr. Jebjerg,

er født i Volling 22. 4. 1909. Forældre: Gdr. og Sognefoged Svenning Svenningsen, Ramsing, Hustru Karoline f. Hald. Bedsteforældre: FF Gdr. Ole Svenningsen, Ramsing. Sigfred Svenningsen overtog 1. 10. 1949 Gaarden efter Kresten Jensen med et Areal paa 37 Tdr. Land, hvoraf de 25 Tdr. Land er under Plov. Besætningen bestaar af 26 Kreaturer samt Svin.



Sigfred Svenningsen.

90 år

Sigfred Svenningsen, Vibevænget 60, Breum, fylder 90 år torsdag den 22. april.

Sigfred Svenningsen er født i Volling ved Balling ud af en søskendeflok på 10, hvoraf kun broderen, Ole, der bor i Balling, er tilbage.

Sigfred Svenningsen var som ung på højskole. Han havde i 12 år en bestyrerplads i Næstild og købte selv i 1949 en gård i Nr. Thise. Her boede han til sidst i 1982, da han købte huset i Breum.

Sigfred Svenningsen, der er ungkarl, er fortsat meget aktiv. Han går til gymnastik i Breum, er med i et harmonika-husorkester og avler selv en masse gode sager i sin have. Og han sylter selv, ligesom han også selv laver sin mad. Han har en dame til at komme en gang om ugen til at hjælpe med rengøringen.

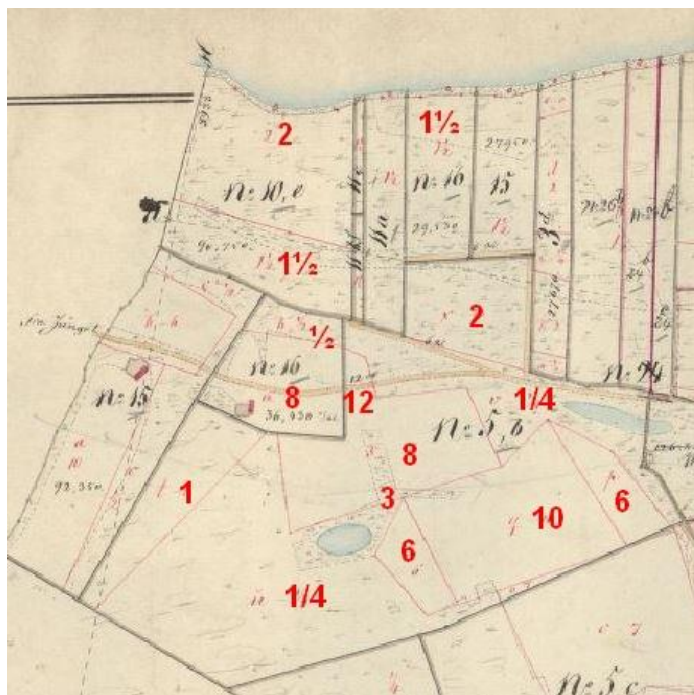
Sigfred Svenningsen fejrer sin fødselsdag med familie, naboer og venner på selve dagen. 3-B

U1598 – Sundsøre Lokalhistorisk arkiv

Skøde – 25.11.1983

Solgt

Jordbundsforhold



kms-kortudsnit

Matr.	Hartkorn	Hektar	Hektar/tdr. hartkorn	Udstykket fra	1844-martikel
5b	0-7-2-0¼	14.6 ¹⁾	15.5	Hvalpsundvej 18	Anders Olesen
10e	0-1-2-2¼	3.39	16.1	Fjordvej 5	Christen Peders.
11g	0-0-0-0¼	0.13	50.0	Havbakkervej 1	Christen Christ.
26	0-1-0-2¼	2.65	18.6	Fjordvej 9	Niels Olesen ²⁾
Sum	1-2-1-2	20.77	16.6		

Bemærkninger

- 1) Arealet er beregnet ud fra kortudsnittet og derfor lidt usikker. I 1952 er der frasolgt et lille areal, således at arealet nu er 14.24 hektar og med hartkorn 0-6-2-2½ eller 17.4 hektar pr. tdr. hartkorn – så givetvis har 5b været større end de 14.6 hektar
- 2) Anders og Niels Olesen er brødre
- * Ud fra kortudsnittet ses, at jorden på Fjordvej 40 er meget uensartet



H00508_p_003: 1951: Kraftig redigeret

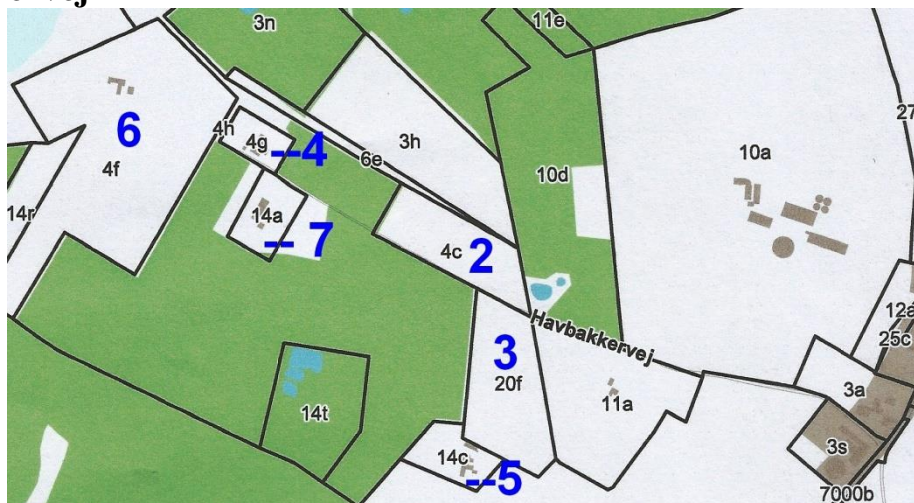


A910826_032:1991



Privateje: Ivar Kristoffersen – omkring 1950-55
 Der stakkes høg på en gård/ejendom på 13 hektar
 Manden er min morfar Niels Erhardtsen, Toustrup, Durup

Havbakkervej



Skive Kommune – Aase G. Bak – 2019

De blå tal er Vejnumre

Matr. 11a er Havbakkervej 1, Matrikel 10 er Thise Nørregård: Havbakkervej 2a og begge er behandlet under Thise Gårdhistorie

Havbakkervej 2 – matr. 4c m.fl.

Skøde – 21.06.1866

Mads Nielsen fra Grætrup

Skøde – xx.xx.xxxx

Anders Christensen

Folketælling 1880 NørThise Bys Udflyttere

Navn:	Alder:	Status:	Stilling i familien:	Fødested:
Anders Kristensen	46	Gift	Husfader, Dagleier i Agerbruget	Junget
Marie Katrine Niels.	47	Gift	Hans Kone	Grinderslev
Karen Kristensen	11	Ugift	Deres Barn	Her i Sognet
Niels Kristensen	9	Ugift	Deres Barn	Her i Sognet
Johanes Kristensen	6	Ugift	Deres Barn	Her i Sognet

Skøde 19.03.1901

Johannes Christensen

Folketælling 1901

Navn:	Alder:	Status:	Stilling i familien:	Fødested:
Johannes Krestensen	18730317	G	Arbejdsmand	Thise Sogn.
Else Marie Krestensen	18731126	G	Syerske	Sedden. Viborg
Anders Krestensen	18980423	U	Barn	Thise Sogn. Viborg
Krestjan Krestensen	18990603	U	Barn	Thise Sogn. Viborg

Skøde – 02.02.1917

Køb af matrikel 3h

Folketælling 1930

Navn:	Alder:	Status:	Stilling i familien:	Erhverv:	Fødested:
Johannes Kristensen	17-03 1873	E	Husfader	Landbrug	Thise
Hilda Kristensen	14-03 1908	U	Husbestyrerinde		Thise
Kristian Kristensen	03-06 1900	U	-	Medhjælper. landbrug	Thise

Skøde – 03.09.1931

Kristian Kristensen på matr. 4c, 6e og 3h for 6800 kroner og vurdering til 4.800 kroner

Skøde – 29.01.1945

På matrikel 2k fra Otto F. Simonsen for 900 kroner

Skøde – 26.11.1948

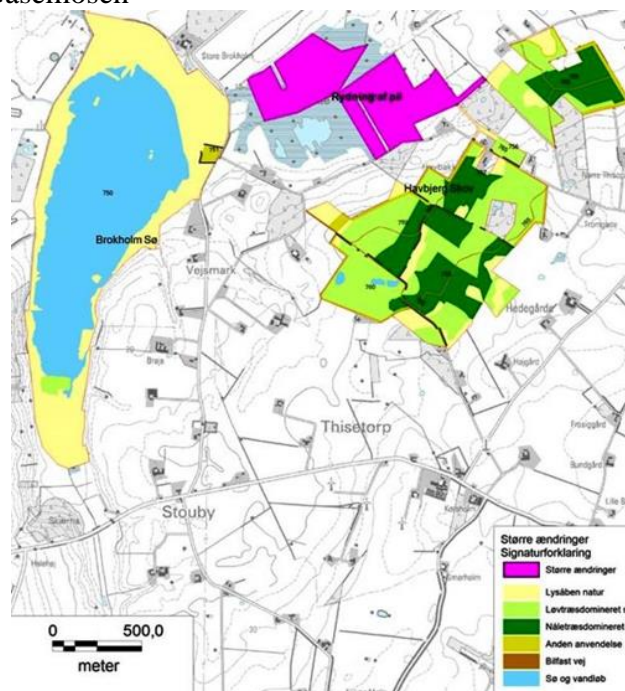
Jarles Jensen på 4c, 6e, 3h og 2k – Hedegaard for 29.000 kroner og vurdering på 6.800 kroner




B8723 – Sundsøre Lokalhistorisk arkiv – 1940-50

Skøde – 07.03.1958

Fra Statens Jordbrugsudvalg på 14 r, hvis jord er klassificeret med klasse ¼

Gåsemosen

Skov- og naturstyrelsen.dk



Hilda og Jarles Jensen.

Guldbryllup i Nr Thise

Hilda og Jarles Jensen, Havbakkervej 2, Nr. Thise, kan lørdag den 23. maj fejre guldbryllup.

Hun blev 70 sidste år. Han er 82 år. Skal der handles ind, napper han traktoren. Parret har aldrig haft bil ej heller pas. De bruger heller ikke tog. Skal de nogen steder kører børnene dem. Hilda og Jarles Jensen har boet på Havbak-

kervej 2, siden de blev gift. Han er fra Thise, voksede op på den store gård, Havbjerg, som ligger ikke langt fra deres ejendom.

Hun er født i Håsum, men vokset op i Grønning. Hun tjente, til hun mødte sin mand, der som ung arbejdede ved landbrug og også prøvede muslingefiskeri og arbejde med tørv i Gåsemosen.

Jarles Jensen, Jebjerg Plejehjem, 86 år
Jarles Jensen tilbragte det sidste halvandet år af sit liv på Jebjerg Plejehjem, hvor han sov stille ind.

Jarles Jensen levede et aktivt og udadvendt liv. Han blev født på gården Havbjerg ved Gåsemose, hvor han voksede op. I sin ungdom kørte han blandt andet med mælk på egnen omkring Thise.

I 1948 blev han gift med Hilda fra Grønning i Grønning Kirke. Samme år købte de gård på Havbakkevej blot 4-5 kilometer fra Jarles Jensens barndomshjem. Her blev han og Hilda boende indtil for halvandet år siden.

Jarles Jensen var landmand til fingerspidserne, og

han havde en svaghed for traktorer af mærket Ferguson. Jarles Jensen havde ikke kørekort, så når der skulle købes ind, var transportmidlet hans traktor.

Desuden var Jarles Jensen bidt af sport og specielt fodbold. Det var sjældent, han missede en fodboldkamp i fjernsynet.

Jarles Jensen havde et jernhelbred, men blev til sidst i livet generet af små blodpropper. En af de største dage var, da han for fire år siden kunne fejre guldbryllup med sin kone Hilda.

Jarles Jensen efterlader sig hustruen Hilda, børnene Jens Kristian, Grethe og Anna Christine, seks børnebørn og et oldebarn.

holst

I alle de 50 år har parret drevet de 18 tønder land på Havbakkervej. Besætningen er solgt fra, men jorden dyrkes stadig, mest med korn nu.

Hilda Jensen er »en knag« i et køkken. Alt er hjemmelavet.

Parret har tre børn, Jens Kristian i Voel, Grethe i Østbirk og Anna i Højslev, samt seks børnebørn og et oldebarn. Dagen fejres hos datteren i Højslev sammen med familien. 3-B



Min elskede mand, vor kære far,
svigerfar, bedstefar og oldefar

Jarles Jensen

er stille sovnet ind
på Jebjerg Ældrecenter den 3. maj 2002.

Hilda

**Jens Kristian og Kirstine
Grethe og Egon
Anna Christine og Michael
Børnebørn og oldebarn**

Begravelsen finder sted tirsdag den 7. maj
kl. 13.30 ved Jebjerg Kirke.

Jordbundsforhold



Matrikel	Hartkorn	Hektar	Hektar pr. tdr. hartkorn	Udstykket fra
3h	0-0-1-1	4.53	108	Fjordvej 7
4c	0-0-0-2¼	2.13	82	
6e	0-0-0-1	0.90	87	Fjordvej 9
2k	<u>0-0-0-0½</u>	<u>0.60</u>	<u>115</u>	Fjordvej 1
Sum	0-0-2-1¼	8.16	94	
14r	0-0-0-0¾	1.09	140	



H03936_p_017: 1953



A900942_019:1990

Havbakkervej 3 – matr. 20f - hartkorn 0-0-0-2**Skøde 16.02.1899**

Jens Peder Pedersen er født omkring 1860

Folketælling 1901

Navn:	Alder:	Status:	Stilling i familien:	Erhverv:	Fødested:
Jens Peder Pedersen	18590217	G	Husfader	Daglejer, v. agerbrug	Thise Sogn
Ane Marie Olesen	18530621	G	Husmoder	Husbestyrerinde	Torum
Petra Pedersen	18951109	U	Barn		Thise
Niels Kr. Pedersen	18980209	U	Barn		Thise
Nielsine Krestine Marie Lunde	18880212	U	Barn		Thise Sogn

De flytter til Fjordvej 18 – matr. 1o. Skødet er udfærdiget 6. februar 1903

Skøde 17.06.1902

Jens Peder Nielsen

De flytter 10. december 1907 til Fjordvej 26 – matr. 1r. – 1010 m²

Folketælling 1930

Navn:	Alder:	Status:	Stilling i familien:	Erhverv:	Fødested:
Jens Peter Nielsen	27-07 1855	G	Husfader	Aldersrentenyder	Grinderslev
Dorthea Marie Nielsen	15-02 1856	G	Husmoder	Aldersrentenyder	Grinderslev

Jens Peder Nielsen er død 18. august 1937 og Dorthea Marie Nielsen er død 27.12.1937. Ved skifte 1938 nævnes Anine gift Poulsen og Albert Nielsen

Skøde 06.06.1908

Ole Albert Nielsen søn af Jens Peter Nielsen og Dorthea Marie Nielsen er født 24. juni 1884 i Junget sogn og er gift den 8. november 1907 i Grinderslev kirke med Marta Pedersen datter af Peder Pedersen og Dorte Madsen

Den 13.12. 1915 sælger de ejendommen og overtager i stedet Havbakkervej 4

Skøde 13.12.1915

Jens Chr. Nielsen

Skøde 22.05. 1919

Jepp Christian Marinus Jeppesener født i Sovbæk i Thorum

Folketælling 1930

Navn:	Alder:	Status:	Stilling i familien:	Fødested:
Jepp Kristian Marinus Jeppesen	03-02 1889	G	Husfader	Thorum
Kirsten Marie Jeppesen	30-03 1891	G	Husmoder	Rybjerg
Søn	23-07 1917	G	Barn	Rybjerg
Søn	19-07 1919	U	Barn	Thise
Datter	13-09 1922	U	Barn	Thise
Søn	07-04 1924	U	Barn	Thise
Datter	20-01 1926	U	Barn	Thise
Søn	28-02 1929	U	Barn	Thise

Udøbt pige Jeppesen

25-09 1930 U

Barn

Skive Sygehus

Skøde - xx.xx.xxxx

Jeppe C.M. Jeppesen

Skøde 25.03.1943

Aage Knudsen for 10.000 kroner og vurdering på 3.600 Kroner

Skøde – 01-06.1946

Jeppe Chr. Jeppesen for 13.550 kroner og vurdering på 4.200 kroner

Skøde 03.01.1949

Børge Poulsen for 16.500 kroner og vurdering på 14.200 kroner

Skøde 03.01.1952

Vagner Handberg for 15.000 kroner og vurdering på 5.300 kroner. Fra Aage og Holger Mortensen med tiltrædelse af Børge Poulsen

Skøde 17.06.1952

Gustav Jørgensen

JØRGENSEN, GUSTAV, *Bmd., Nr. Thise pr. Jebjerg*, er født i Junget 1922. Forældre: Lmd. Kresten Jørgensen, Junget, Hustru Anna. Gustav Jørgensen er gift med ensine f. Korsgaard i Skove 1930. Forældre: Lmd. Kresten Korsgaard, Thise, Hustru Mariane. Bedsteforældre: FF Lmd. Jens Korsgaard, Skove. FM Petrine. MF Lmd. Peder Simonsen, Thise. MM Jensine. Gustav Jørgensen overtog i 1952 Ejendommen af Vagn Hanbjerg med et Areal paa 5 Tdr. Ld. Besætningen bestaar af 2 Køer, 2 Kalve, 2 Søer samt Svin og Fjerkræ.

Skøde - 05.05.1958

Gunnar Korsgaard for 24.000 kroner og vurdering på 10.100 kroner

Skøde – 30.04.1964

Ludvig Pedersen

Jordbundsforhold

Matr. 20 med hartkorn 0-0-0-2 og 3.04 hektar og dermed 146 hektar pr. tdr. hartkorn. Jorden er klassificeret med klasse 1/8 – d.v.s. jorden megen dårlig dyrkningsværdi/bonitet.



H08424_034: 1956



A910828_026: 1991

Havbakkervej 4 – matrikel 4g

Skøde 16.06.1916

Ole Albert Nielsen fra A/S Gyldendal

Skøde.
 Forevist paa Tinglysningkontoret for Retskreds Nr. 77.
 Skøde Købstad m. v., den 16/6. 1916 ad Nr. 791/1916
 Skøde Købstad m. v., den 16/6. 1916 ad Nr. 791/1916
 Matrikelkabet Gyldendal sælger hermed til Ole Albert Nielsen af N. Thise de Matrikelkabet N. Thise. Rende Parcelle
 Plak Nr. 4 g N. Thise By, Thise Sogn, Herth. 1 Styk 0 1/2 2/4
 - 4 h - - - - - 0 - 1 - 2 1/4 -
 Overtagelse er sket, og Kjøberen betaler alle Skatter og Afgifter, som påhviler Ejendommen og er forfaldne paa og med Overtagelsesdagen.
 Omkostningerne i Anledning af Handelen betales af Kjøberen.
 Da Kjøberens 4900 Kr. - paa Kjøberens i Thise de Kjøber - ind er betydelig meddelte Matrikelkabet hermed Kjøberens Skøde paa det Solgte, som kjøberens har for for andre Forhøret. Ind en Nijerottent, som påhviler Plak nr 4 h.
 De vilde paa Ves og dore, ad at andre Kjøberens for stemmende med Nardsten.
 For A/S Gyldendal i Juni 1916.
 Ole Albert Nielsen for Styrelsen
 og Pedersen
 For Nøttholighed.
 Rasmussen. Rasmussen
 Søren Røber
 Ole Albert Nielsen
 For Nøttholighed.
 Simon Madsen Niels Nielsen

A1598 – Sundsørelokalhistorisk arkiv

Folketælling 1916

Albert og Marta Nielsen samt 2 sønner

Folketælling 1921

Albert Nielsen og Mara Nielsen og 6 børn

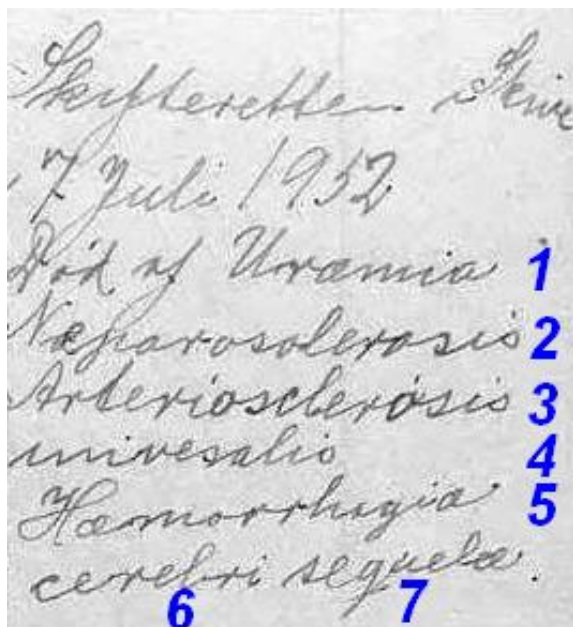
Folketælling 1925

Albert og Marta Nielsen samt 5 børn hjemme

Folketælling 1930

Navn:	Alder:	Status:	Stilling i familien:	Erhverv:	Fødested:
Ole Albert Nielsen	24-06 1884	G	Husfader	Landbrug	Junget
Marta Nielsen	29-09 1880	G	Husmoder		Grinderslev
Jens Peter Nielsen	01-09 1908	U	Barn	Arbejdskarl	Thise
Datter	18-05 1915	U	Barn		Thise
Datter	13-03 1917	U	Barn		Thise
Vagn Nielsen	25-10 1920	U	Barn		Thise
Datter	03-06 1922	U	Barn		Thise

Ole Albert Nielsen dør 5. juli 1952, mens Marta dør 16. februar 1953 på Landlystvej 1 i Skive



Præstens angivelse i kirkebogen.

En direkte oversættelse viser

1. Urinstoffforgiftning
2. Nyresten
3. Aareforkalkning
4. ?
5. Blødning
6. Blødning i hjernen
7. Følgesygdom

Der skal givetvis være en mere sammenhæng mellem ordene.

Konklusion må være, at Ole Albert Nielsen har været alvorlig syg

Skøde 14.10.1944

Vagn Nielsen for 19.352 kroner og vurdering på 7.300 kroner

- 4g 0-1-0-0³/₄
- 4h 0-0-1-2¹/₄
- 20a 0-0-0-1³/₄

Det samlede hartkorn udgør 0.21 tdr.

Vagn Nielsen (1920-2001) var gift med Frederikke Nielsen (1917-2010) og som stammer fra Skovby sogn



H00507_p_011: 1951

Bemærk 2 heste nederst til højre



A910827_024: 1991



Havbakkervej 5 – matr. 14c

Skøde xx.xx.xxxx

Kristen Jensen Kristensen

Skøde 19.03.1901

Jens Jensen

Skøde 12.06.1907

Niels Christian Nielsen

Skøde 29.12.1914

Jens Kristian Nielsen

Skøde xx.xx.1915

Carl Johan Håkonsen

Skøde 09.05.1925

Anders Jensen

Folketælling 1930

Navn:	Alder:	Status:	Stilling i familien:	Erhverv:	Fødested:
Anders Jensen	01-06 1887	G	Husfader	Landbrug	Skive Landsogn
Nielsine Inger Marie Jensen	10-07 1880	G	Husmoder		Thise
Jensine Nielsen	19-07 1854	E	Slægtning	Aldersrente	Thise

Skøde 20.03.1948

Arne Andersen, fhv. boelsmand for 24.300 kroner og vurdering på 6.500 kroner

Skøde 14.07.1950

Henry Sørensen for 29.500 kroner og vurdering på 6.500 kroner

Skøde 09.10.1950

Aksel Andersen

ANDERSEN, AKSEL, *Bmd., Nr. Thise, Jebjerg,*
er født i Sognet 2. 6. 1922. Forældre: Lmd. Anton Andersen, Thise, Hustru Kirstine. Bedsteforældre: F FAnders Andersen (Rytter), Murer. MM Bodil. Aksel Andersen er gift med Karen Marie f. Knudsen i Lem 13. 9. 1918. Forældre: Lmd. Søren Knudsen, Lem, Hustru Jenny. Bedsteforældre: FF Anders Knudsen. MF Anders Bæk. I Ægteskabet er 1 Barn: Knud Erik 9. 7. 1951. Aksel Andersen overtog 20. 9. 1950 Ejendommen efter Henry Sørensen med et Areal paa 17 Tdr. Land. Normal Besætning bestaar af 7 Køer, 10 Ungkreaturer, 2 Heste og 20 Svin.

Skøde 18.01.1996

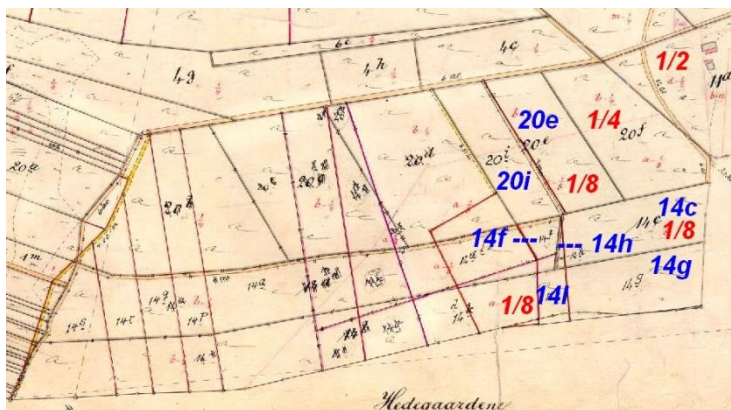
Skov og naturstyrelsen for 475.000 kroner og vurdering på 460.000 kroner

Skøde 16.06.1998

Conny Munk for 261.533 kroner og vurdering på 260.000 kroner

Jordbundsforhold

Matr.	År	Hektar	Hartkorn	Hektar/tdr. hartkorn
14c	1948	2.15	0-0-0-1¼	165
14f	1949	0.06	0-0-0-0	
14g	1948	2.03	0-0-0-0½	390
14h	1948	0.28	0-0-0-0	
14l	1949	0.46	0-0-0-0¼	177
20e	1948	2.20	0-0-0-0½	423
20i	1948	<u>1.89</u>	<u>0-0-0-0½</u>	<u>363</u>
Sum		9.07	0-0-1-0	290



Bemærkninger

- * Tabeloversigten og kortudsnittet viser tydeligt, at det drejer sig om jord med en utrolig dårlig dyrkningsværdi.
- * Jordens dyrkningsværdi er vurderet ud fra en skala på 0-24, hvor 24 er den allerbedste jord, mens 0 er det dårligste jord.
- * Ses på 1844-matriklen fås følgende oplysninger
 - * Matrikel 14a: 21.9 hektar og hartkorn 0-0-3-0¼ og dermed 227 hektar pr. tdr. hartkorn
 - * Matrikel 20a: 25.4 hektar og hartkorn 0-0-3-0½ og dermed 256 hektar pr. tdr. hartkorn
- * Sammenlignes 14a og 20a med Kongenshus mindepark er der ikke tvivl om at det drejer sig om hedejord.
- * I folketællingerne ses undertiden betegnelsen Thise hede.



H03936_p_013: 1953



A900942_021:1990
Bagved ses Havbakkervej 3



Havbakkervej 6 – matrikel 4f – hartkorn 0-0-1-1 m.fl.**Skøde 13.12.1863**

Jens Jacobsen

Folketælling 1880

Navn:	Alder:	Status:	Stilling i familien:	Fødested:
Jens Jacobsen	56	Gift	Husfader, Husmand, lever af sin Jordlod	Thorum S
Ane Dorthea Jeppesen	56	Gift	Hans Kone	Junget S
Mikkel Jensen	39	Gift	Husfader, Skomager	Tirstrup Randers A
Ane Magrete Jensen	28	Gift	Hans Kone	Junget Sogn,
Jensine Dorthea Jensen	5	Ugift	deres Datter	Her i Sognet

Skøde 21.08.1895

Ane Dorthea Jepsen

Skøde 30.10.1897

Just Larsen

Folketælling 1901

Navn:	Alder:	Status	Stilling i familien:	Erhverv:	Fødested:
Jakob Øhrberg	18540308	G	Husfader	Husmand	Rybjerg Sogn.
Kirsten Marie Madsen	18550122	G	Husmoder	Husbestyrerinde	-
Jens Jensen Øhrberg	18770105	U	Barn	Fisker	Durup Sogn.
Søren Peter Jensen Øhrberg	18921216	U	Barn		Selde Sogn.
Kirstine Jensen Øhrberg	18960428	U	Barn		Selde Sogn.
Margrete Jensen Øhrberg	18980105	U	Barn		Selde Sogn.
John Jensen	18320812	E	Logerende	Alderdoms- understøttelse	Rybjerg Sogn.

Skøde 16.11.1916

Marinus Knudsen

Folketælling 1930

Navn:	Alder:	Status:	Stilling i familien:	Erhverv:	Fødested:
Marinus Knudsen	27-07 1887	G	Husfader	Landbrug	Grønning
Dorthea Knudsen	06-06 1893	G	Husmoder		Grinderslev
Henry Knudsen	29-08 1914	U	Barn		Thise
Johannes Knudsen	22-12 1919	U	Barn		Thise
Datter – <i>Død 2015</i>	12-03 1921	U	Barn		Thise
Datter	30-10 1922	U	Barn		Thise
Datter	02-09 1924	U	Barn		Thise



Børnene fra venstre:

Marinus og Dorthea

1. Henry
2. Harald (ældst)
3. Johannes

[B8710 – 1915-20](#)

Dorthea og Marinus

1. Harald blev mekaniker
2. Johannes *overtog fødehjemmet*
3. Pouline *gift med Peder Rasmussen*
4. Henry overtog Fjordvej 9

[B3995- 1919 Sundsøre Lokalhistorisk arkiv](#)

Tekst: [Knud Erik Jacobsen – Sundsøre Lokalhistorisk arkiv](#)

Dorthea Frederikke Marx er født 1893 i Mogenstrup, datter af Johan Sofus Marx.

Marinus Knudsen havde en ejendom i Gåsemosen, Havbakkervej 6. Han kørte mælk til Thise mejeri og var (1947-48) kasserer i Thise Sygekasse

Henry Knudsen fik en lille ejendom, Fjordvej 9, Nr. Thise


Johannes Knudsen overtog faderens ejendom i Gåsemosen. som faderen kørte han mælk til Thise mejeri. Gift med Eva. De havde bl.a. sønnen Marinus

Marinus og Dorthea havde flere børn, bl.a.: datter, gift med fængselsbetjent fra København – Peder Rasmussen. De fik senere en ejendom i Nr. Thise – Fjordvej 21

Peder Rasmussen døde i 1999 og hun døde i 2015. Begge er begravet på Thise Kirkegaard ([Ivar Kristoffersen](#))

Skøde 11.09.1947

Johannes Knudsen på matrikel 21, 22, 23 og 4f



KNUDSEN, JOHANNES, Gdr., Gaasemose, Jebjerg,
 er født samme Sted 1918. Forældre: Lmd. Marinus
 Knudsen, Thise, Hustru Dorthea. Bedsteforældre: FF
 Træskomand Jens Knudsen, Thise. FM Poulina. MF
 Johan Max, MM Marie. Johannes Knudsen er gift
 med Eva Marie f. Nielsen i Flyhuse 1925. Forældre:
 Snedker Kresten Nielsen, Flyhuse, Hustru Stine. I
 Ægteskabet er 2 Børn: Lis 1948 og Marinus 1951. Jo-
 hannes Knudsen overtog i 1945 Ejendommen efter
 sine Forældre, der havde ejet den siden 1912. Arealet
 er 13 Tdr. Ld., og normal Besætning bestaar af 2 He-
 ste, 5 Køer, 6 Ungkreaturer, 2 Søer samt Svin.

Skøde 28.07.1958

Fra staten på matrikel 14q for 5.600 kroner

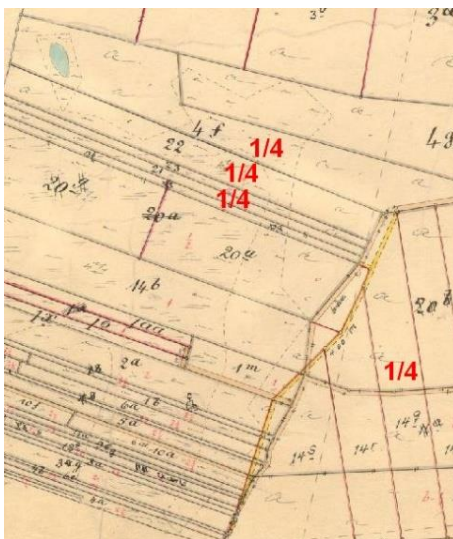
Skøde 16.02.1973

for 138.500 kroner og vurdering på 48.400 kroner

Skøde 04.05.1987

Solgt

Jordbundsforhold



Matrikel	Hartkorn	= tdr	Hektar	Hektar pr. tdr. hartkorn
4f	0-0-1-1	0.042	3.58	86
21	0-0-0-0¼	0.003	0.65	250
22	0-0-0-0¼	0.003	1.93	742

23	0-0-0-0¼	0.003	0.56	215
14q	0-0-0-1¾	0.018	2.25	124
Sum	0-0-2-0½	0.069	8.97	130



H08424_19C: 1956



A910827_023: 1991



Grinderslev kirkegård

Havbakkervej 7 – matrikel 14a**1844-matriklen**

Ejer var Peder Michelsen, Børsting – Hvalpsundvej 11 og med 18.68 hektar.

Skøde 24.12.1854

Maren Andersdatter – enke

Folketælling 1860 - Børsting

Navn:	Alder:	Status:	Stilling i familien:	Fødested:
Maren Andersdatter	68	E	Gaardmands Enke, lever af sin Gaard, Huusmoder	Thorum
Hans Pedersen	23	U	Hendes Søn, tjener hende	Her i Sognet
Ib Johannesen	26	U	Tjenestefolk	Her i Sognet

Jens Christian Jacobs.	19	U	Tjenestefolk	Her i Sognet
Birthe Marie Christensd.	36	U		Ryberg Sogn

Skøde – 12.12.1860

Hans Pedersen med hartkorn 0-0-1-1¼

Skøde 11.03.1868

Jens Andersen

Skøde 16.12.1879

Jens Sørensen

Folketælling 1880

Jens Sørensen	27	Gift	Husfader, Gaardejer	Ramsing Sogn
Ane Sørensen	24	Gift	hans Hustru	Grinderslev Sogn
Kristoffer Nielsen Knudsen	17	Ugift	Tjenestefolk	Junget Sogn, Viborg Amt
Søren Sørensen	16	Ugift	Tjenestefolk	Søndering Sogn
Bodil Kirstine Villarsen	21	Ugift	Tjenestefolk	Grinderslev Sogn

Herefter er der ikke ført noget før 1958 – men under matrikel 7a, Børsting, Hvalpsundvej 11

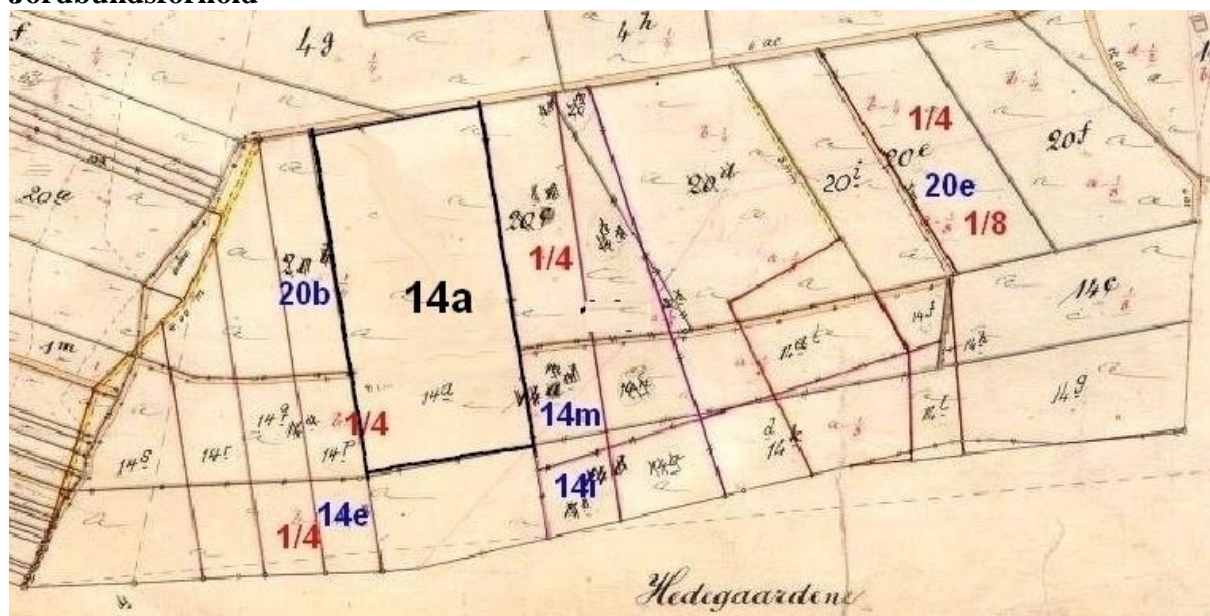
Skøde – 28.07.1958

Henry Madsen fra Statens jordlovsudvalg for 18.000 kroner og vurdering på 30.000 kroner. Det drejer sig 7 matrikler udover 14a: 14e, 14i, 14m, 20b, 20e, 20k og 20l.

Der bør nævnes, at ved 1844-matriklen var 20a ejet af Ivar Mortensen, Børstinggård, Hvalpsundvej 13.

Areal

I 1958 angives arealet til 9.38 hektar og i 1997 til 12.86 hektar, mens der 2019 kun er 1 hektar tilbage på 14a.

Jordbundsforhold

Kms-kortudsniit 1908-73

De med [blå matrikelnumre](#) er de numre som i 1958 indgik i 14a. Dette er senere ændret således, at 14a blev arealet, der er indrammet med sort streg.




[Krak.dk](#) – udsnit

Arealet til 14a er indenfor de hvide streger



[H16497_012](#): 1976



[A900942_018](#): 1990
Bagved ses Havbakkervej 4



Privateje: Ivar Kristoffersen

Korthornskvæg hos Niels Erhardtsen, Toustrup, Durup – 1930-35
Drengene er Karl og Oswald – mine morbrødre

Gåsemosevej



Skive Kommune – Aase G. Bak – 2019

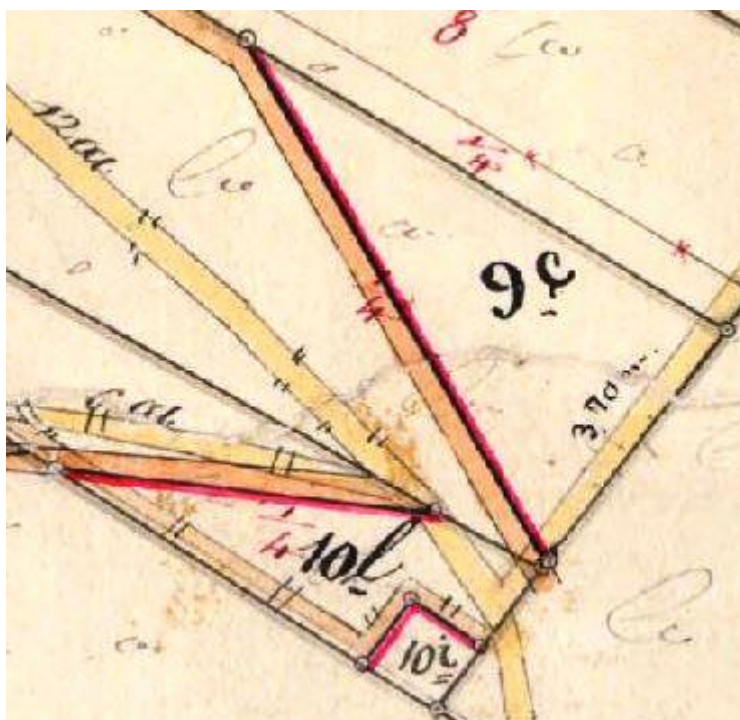
De blå tal er vejnumre

Folketælling 1930

Navn:	Alder:	Status:	Stilling i familien:	Fødested:
Ane Andrea Nielsen	04-10 1862	E	Husmoder Landbrug	Thorum
Søren Nielsen	04-10 1893	U	Barn	Gaardbestyrer Thise
Jens Kristensen Bech	10-10 1857	-	Logerende	Junget
Ane Kirstine Petersen	03-06 1899	-	Pige	Hvalpsund
Niels Stengaard	01-12 1908	-	Tjenestekarl Forkarl	Thise

Auktionsskøde – 17.12.1942

Slagter Christen Nielsen på 9c, 10i og 10l for 1975 kroner og vurdering på 2.000 kroner

Jordbundsforhold

[Kms-kortudsnit 1897-1973](#)

I 1990 er matr. 9c inddraget under 5l, mens 10i og 10L stadig er selvstændige

År	Matr.	Hartkorn	Hektar	Hektar/tdr. hartk.	Ejerlav/sted/udstykket fra
1902	10i	0-0-0-0	426 m ²		Sdr. Thise
1902	10l	0-0-0-0¼	2719 m ²	105	Sdr. Thise
1920	9c	0-0-0-0¼	0.54	208	Sdr. Thise Sdr. Thisevej 8

NB!

Alle tre arealer er klassificeret med ¼ i karakter. Det samlede areal udgør 0.85 hektar svarende til ca. 1½ tdr. land. Dyrkningsværdien svarer til 170 hektar pr. tdr. hartkorn

Gåsemosevej 2 – matr. 2b – hartkorn 0-2-2-1³/₄ og 48f i Torp – hartkorn 0-0-1-2³/₄**Skøde 06.05.1859**

Christen Pedersen

Folketælling 1860

Navn:	Alder:	Status:	Stilling i familien:	Fødested:
Christen Pedersen	39	G	Huusmand, Huusfader lever af sin Jordlod,	Grinderslev
Kirsten Marie Jensd.	39	G	Hans Kone	Her i Sognet
Peder Christensen	6	U	Deres Børn	Her i Sognet
Jens Christensen	4	U	Deres Børn	Her i Sognet

NB! Lidt usikkert

Skøde 22.06.1863

Jens Christophersen, snedker

Skøde 14.12.1865

Christen Andersen

Folketælling 1880

Navn:	Alder:	Status:	Stilling i familien:	Fødested:
Christen Andersen	46	Gift	Husfader og Jorbruger	Durup
Ane Magdalene Christoff.	43	Gift	hans Hustru	Grinderslev
Anders Andersen	12	Ugift	Deres Barn	Thise Sogn
Marie Andersen	14	Ugift	Deres Barn	Thise Sogn

Skøde 27.12.1888

Christen Laustsen Balling for 15.250 kroner og vurdering på 7700 kroner



B768 – Sundsøre Lokalhistorisk arkiv – omkring 1910

Folketælling 1901

Navn:	Alder:	Status:	Stilling i familien:	Fødested:
Chisten Balling	18570811	G	Husfader	
Jensine Mads Kristjansen	18480506	G	Møller. agerbrug	Lyby
Laust Balling	18850316	U	Husmoder	Grønning.
Mads Christian Balling	18901025	U	Barn	Grinderslev.
og			Barn	Thise.
Navn:	Alder:	Status:	Stilling i familien:	Fødested:
Kresten Laursen Balling	11-08 1857	E	Husfader Landbrug	Lyby
Ane Jensen	29-11 1877	U	Husbestyrerinde	Skive



B11347 – Sundsøre Lokalhistorisk arkiv

Skøde 24.04.1941

Maren Simonsen, frk for 15.250 kroner og vurdering på 7700 kroner

NB!

Maren Simonsen er født 15. april 1900 som datter af Peder Simonsen og Jensine Jensen

Skøde 13.09.1943

Marinus Just, murer

Skøde 15.02.1946

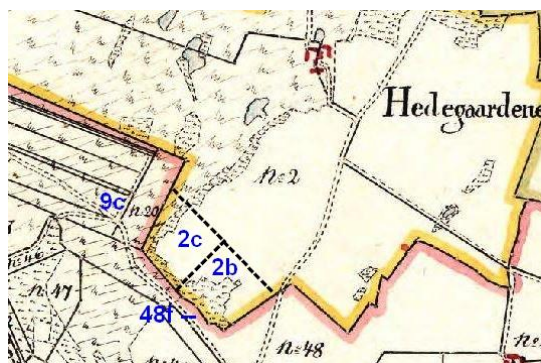
Johannes Korsgaard

KORSGAARD, JOHANNES KRISTENSEN, *Gdr.*,
Thise Torp, Jebjerg,
 er født i Junget 1905. Forældre: Lmd. Jens Kristensen Korsgaard, Skove, Hustru Petrine. Bedsteforældre: FF Lmd. Kresten Korsgaard, Skove. FM Ane Marie. MF Lmd. Peder Høeg, Gaasemose. Johannes Kristensen Korsgaard er gift med Eleonora Kirstine f. Larsen i St. Hans Sogn 1903. Forældre: Skrædder Niels Larsen, Stige, Hustru Kirstine. I Ægteskabet er 15 Børn: Børge, Ester, Jens, Edith, Erna, Niels Ove, Eva, Arne, Ruth, Erik, Inger Lis, Karlo, Henning, Else og Jytte. Johannes Kristensen Korsgaard købte i 1946 Gaarden af Kresten Balling med et Areal paa 6 Tdr. Ld. Der har tidligere været drevet Mølleri her under Navnet Torp Mølle, men nu drives Jorden dels som Landbrug og Gartneri. Normal Besætning er i Dag 3

Køer, 2 Ungkreaturer, 2 søer, 1 hest og ca. 100 Høns

Skøde 03.11.1988

Solgt for 370.000 kroner og 270.000 kroner i vurdering

Jordbundsforhold

Thise sognekort udsnit – ca. 1816

”Skel” for matrikel 2b er tegnet ind på kortudsnittet – samt for at markere hvor tæt matrikel 2b og 48f er placeret i forhold til hinanden. Matrikel 9c er Gåsemosevej 1.

- 2b Hedegårde 0-2-2-1¼ 2.85 hektar = 8.8 hektar pr. tdr. hartkorn
- 48f Torp 0-0-1-2¾ 0.73 hektar = 12.2 hektar pr. tdr. hartkorn



H03936_p_009: 1953



A900942_003: 1990

Bagved ses Gåsemosevej 4

Gåsemosevej 3 – matr. 12c m.fl.**Skøde – 20.09.1884**

Christen Christensen fra Anders Jensen

Folketælling 1901

Navn:	Alder:	Status:	Stilling i familien:	Erhverv:	Fødested:
Kristen Kristensen	18470707	G	Husfader	Agerbruger. fisker	Thise Sogn
Ane Kirstine Simonsen	18560104	G	Husmoder	Husbestyrerinde	Grinderslev
Bent Simon Kristensen	18870903	U	Barn		Thise
Anders Frederik Kristensen	18900130	U	Barn		Thise
Kristian Kristensen	18931002	U	Barn		Thise
Dorteia Kirstine Kristensen	18950817	U	Barn		Thise
Anton Kristian Kristensen	18980307	U	Barn		Thise

Adkomst - 07.12.1909

Ane Kirstine Simonsen på 12c og 27b

Skøde - 11.03.1910

Jens Peter Jensen

Skøde – 13.03.1915

På matr. 7c

Skøde 29.09.1920

På matr. 12d

Folketælling 1930

Navn:	Alder:	Status:	Stilling i familien:	Erhverv:	Fødested:
Jens Peter Jensen	15-02 1893	G	Husfader	Landbrug	Thise
Kristine Jensen	09-03 1903	G	Husmoder		Thise
Datter	02-05 1927	U	Barn		Thise
Søn	23-03 1930	U	Barn		Thise
	21-07 1916	U	Tjenestekarl	Medhjælper i landbrug	Junget

Skøde 15.12.1933

Marius Lund Kristensen på 12c, 27b, 21d, 12d, 7c, 15d, 22b for 8.950 kroner og vurdering på 6.100 kroner

Skøde – 27.03.1934

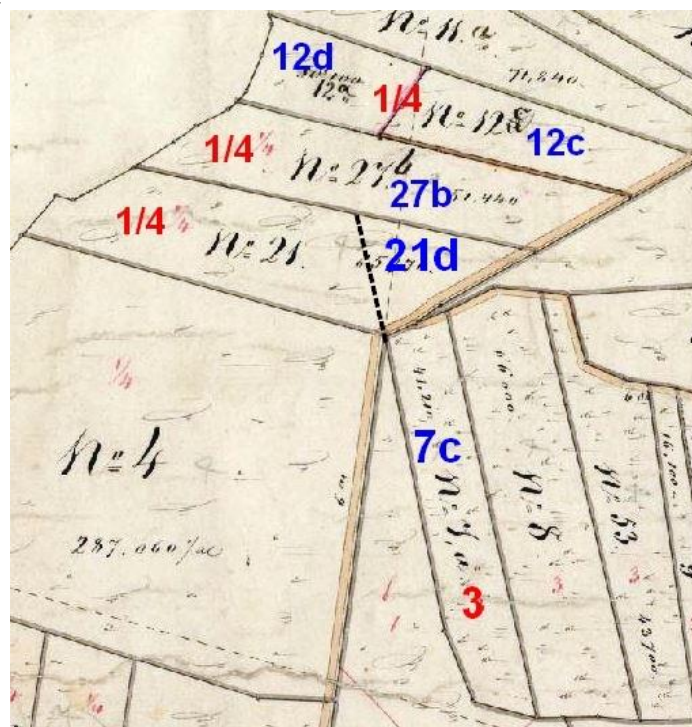
Theodor Jørgensen for 8.000 kroner og vurdering på 6.100 kroner

Skøde – 28.06.1934

På matr. 48 k

Skøde – 22.08.1950

Hans Chr. Andersen for 38.000 kroner og vurdering på 8.400 kroner og incl. 48s

Jordbundsforhold

kms-kortudsnit – 1897-1973

Her mangler matr. 48k i Torp og som er af rimelig kvalitet, mens det ovennævnte er jord af megen dårlig dyrkningsværdi – vil nærmere hedearealer, der er opdyrket

År	Matr.	Hartkorn	Hektar	Hektar/tdr. hartkorn
	12c	0-0-0-1¾	1.18	65
	7c	0-0-2-1	1.64	20
1945	12d	0-0-0-0½	0.78	150
	27b	0-0-0-0¾	1.99	255
1929	21d	0-0-0-1¾	0.62	34
1950	<u>48k</u>	<u>0-0-0-0¾</u>	<u>1.45</u>	<u>186</u>
Sum		0-1-0-0½	7.66	59



AAL_00035_003: 1952



A900942_028: 1990

Gåsemosevej 4 matrikel Hedegårde 2c, 2f, Sdr. Thise 20c, 48i

Skøde – 12.05.1859

Peder Jensen

Peder Jensen ses ofte med tilføjelsen "Hegnet". Hans far er Jens Sørensen født i Øster Hegnet og farfar er Søren Jensen, Øster Hegnet, Hvalpsundvej 6.

Folketælling 1860

Navn:	Alder:	Status:	Stilling i familien:	Fødested:
Peder Jensen	36	G	Huusmand, Træskomand,	Her i Sognet
Marie Kirstine Mogensd.	38	G	Hans Kone	Grinderslev
Jens Christian Pedersen	3	U	Deres Børn	Grinderslev
Mariane Pedersen	5	U	Deres Børn	Her i Sognet

Folketælling 1880

Navn:	Alder:	Status:	Stilling i familien:	Fødested:
Peder Jensen	55	Enkemand	Husfader Jordbruger	Thise Sogn
Mogens Christian Peders.	12	Ugift	hans Barn	Thise Sogn
Birthe Marie Pedersen	18	Ugift	hans Barn	Thise Sogn
Anetomætte Elisebet Ped.	16	Ugift	hans Barn	Thise Sogn

Skøde - 09.03.1892

Birthe Marie Pedersen, der er født 6. maj 1861. Der en tvillingsøster ved navnet Christine. Birthe Marie bliver gift 17.10.1893 med Jacob Harald Nielsen Pedersen. Faderen Peder Jensen (Hegnet)n er forlover.

Skøde 06.05.1895

Jacob Harald Nielsen Pedersen – fremvisning af vielsesattest.

Folketælling 1901 – matrikel 2c

Jakob Harald Milius Pedersen	18660930	G	Husfader	Husejer. agerbrug. tækkemand	Grinderslev.
Birthe Marie Pedersen	18610506	G	Husmoder		Thise.
Peder Jensen Hegnet	18240620	E	Husmoders fader	Aftægt	Thise.
Peder Hegnet Pedersen	18940918	U	Barn		Thise.
Jens Dalsgaard Peders.	18951125	U	Barn		Thise.
Marinus Pedersen	18971228	U	Barn		Thise.

NB! I 1905 ændres efternavnet ifølge ny navnelov til Dalsgaard

Skøde – 09.09.1905

Køb af matrikel 20c

Dødsfald – 03.01.1908

Peder Jensen Hegnet dør i en alder af 83 år.

Folketælling 1930

Navn:	Alder:	Status:	Stilling i familien:	Erhverv:	Fødested:
Jakob Harald Silius Dalsgaard	29-09 1866	G	Husfader	Landbrug	Grinderslev
Birte Marie Dalsgaard	06-05 1861	G	Husmoder		Thise
	08-01 1914	U	Barn	Medhjælper	Thise

Dødsfald:


Birthe Marie Pedersen dør den 3. januar 1936, mens Jakob dør den 25. november 1945.

Skøde 10.06.1933


Karl Emil Nielsen på 2c, 2f og 20c for 18.500 kroner og vurdering på 8.700 kroner

Skøde – 28.06.1934

Køb af matrikel 48i i Torp for 560 kroner



Karen. Stb. 23. Født 1931



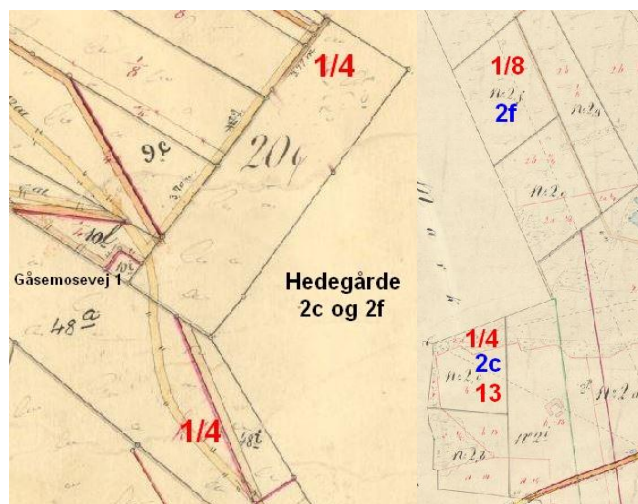
Smутten EFJ 152 Født 1939 - datter af Karen

Skøde 08.11.1939

Arne Marinus Mortensen for 19.500 kroner og vurdering på 9.700 kroner

Skøde – 17.05.1950

Peder Krogh på 2c, 2f, 20c og 48i for 35.000 kroner og vurdering på 10.500 kroner

Jordbundsforhold

Matrikel	Ejerlav	Hartkorn	= tdr	Hektar	Hektar pr. tdr. hartkorn
2c	Hedegårde	0-2-2-1¼	0.325	2.85	8.8
2f	Hedegårde	0-0-0-2¾	0.029	3.76	131
20c	Sdr. Thise	0-0-1-2¾	0.060	2.08	34.7
48i	Sdr. Thise	0-0-0-0¼	0.003	0.31	119
Sum		0-3-1-1	0.417	9.00	21.6

Matr. 2c er klassificeret med 1/4 henholdsvis 13, matr. 2f er klassificeret med 1/8, mens matr. 48i er klassificeret med 1/4.



Peder Christian Andersen Krogh,
Gåsemosevej 4
B10252 – 1960-61 Sundsøre Lokalhistorisk
arkiv

KROGH, PEDER ANDERSEN, Bmd., Thise Torp,
Jebjerg,

er født i Sognet 26. 11. 1912. Forældre: Fisker Jakob Andersen Krogh, Thise, Hustru Marie. Bedsteforældre: FF Fisker Peder Andersen Krogh, Thise. FM Ane. Peder Andersen Krogh er gift med Johanne f. Storgaard i Grinderslev 7. 11. 1917. Forældre: Lmd. Kresten Storgaard, Grinderslev, Hustru Helene. Bedsteforældre: FF Lmd. Niels Storgaard. FM Johanne. MM Nielsine. I Ægteskabet er 10 Børn: Aase 19. 1. 1939, Arne 3. 4. 1940, Jakob 11. 12. 1942, Kresten 4. 2. 1944, Thorkild 10. 4. 1945, Ib 3. 2. 1946, Gerda 7. 1. 1947, Henning 3. 4. 1948, Ninna 9. 9. 1949 og Inge 2. 12. 1952. Peder Andersen Krogh overtog i 1950 Ejendommen efter Arne Mortensen med et Areal paa 18½ Td. Ld. Normal Besætning bestaar af 7 Køer, 7 Ungkreaturer, 2 Heste og 15 Svin. I Sommeren 1953 blev der lagt fast Tag paa Stuehuset. Jorden er blevet merglet, og der er anskaffet de nødvendige Maskiner.

Mindeord

Vi har modtaget følgende mindeord over Peder Krogh, Roslev

Vi har mistet vor kære far!

Far var født i Sønder Thise. Som ung tjente han på landet.

Medens han således var på »Børstinggård« mødte han vor mor Johanne. De blev gift i 1938. Som nygifte bosatte de sig i Sundsøre. Senere købte de ejendommen i Thise Torp.

For at supplere indtægten fra landbruget, kørte far i mange år mælk fra mejeriet i Thise.

I vort hjem har der altid, trods til tider trange kår, været masser af husrum og hjerterum. Der er altid blevet vist os børn megen kærlighed og omsorg. Da vi blev ældre, og der stødte sviger-

børn til, blev hus- og hjertelummet også dem til del.

Far var en glad mand, med megen humor og også en vis portion selvironi.

I de senere år i Roslev, hvor mor blev svagere og svagere, forsøgte far, at beholde hende hjemme hos sig længst muligt, men til sidst slap hans kræfter op, og det var med megen sorg, at han måtte indse, at mor måtte på plejehjem.

Men far kørte troligt til hjemmet hver dag, for at besøge mor. Og selv da han ikke længere var i stand til at køre bil mere, måtte der en taxa til, for at fragte ham frem og tilbage, for mor skulle besøges hver dag. - Men nu må mor undvære fars besøg.

- Tak far, for alt hvad du har givet os!

Børnene.

U1609 – Sundsøre Lokalhistorisk arkiv - 1998



AAL_00035_004:1952



A900942_004: 1990



Gåsemosevej 6 – matrikel 5g m.fl.

Skøde – før 1915

Søren Kristian Sørensen

Folketælling 1930

Navn:	Alder:	Status:	Stilling i familien:	Fødested:
Søren Kristian Sørensen	27-07 1883	G	Husfader Landbrug	Tøndering
Marie Sørensen	08-07 1900	G	Husmoder	Harre
Søn	29-10 1915	U	Barn Medhjælper	Thise
	01-05 1925	U	Barn	Harre

Skøde – xx.xx.1944

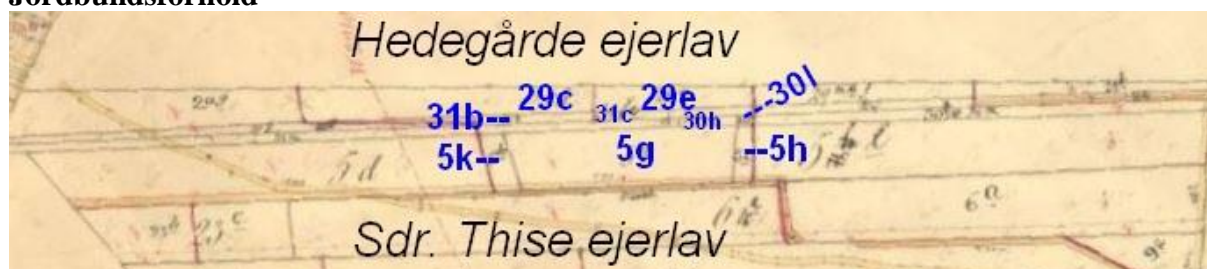
Jens Aage Espersen, der stammer fra Rærup og 1947 flyttede til Thorum, Guldkysten 23. I mejeriåret 1944-45 leverede han 15.596 kg mælk.

Skøder 1947-1977

Landbrugsministeriets skitse af	Mtr. nr.	Hartkorn Tdr. Sk. 1/2 Afb.	Bemærkninger	Nr.	Lyst (monstreret)	I. Ejendomsret	Købsum (ejendoms-skyld)
3/5-1905	5g	12472 m ² 0-0-0-0¼	(Areal: 12000 m ²) 29a 5a	1	17/12	Skøde fra Jens Aage Es-	37000
13/12-1929	5h	860 m ² 0-0-0-0½	(Areal: 800 m ²)		1947	perum til traktorfører	(12000)
11-11-	29c	8500 m ² 0-0-0-0				Jens Bilgaard paa 5g,	
3/5-1905	30h	2890 m ² 0-0-0-0				29c, 31c, 5k, 29c, 30l	
5/10-1930 og 13/12-1929	30l	160 m ² 0-0-0-0				5h, 31b, 30a 2h	
19/4-1896	31b	1890 m ² 0-0-0-0		2.	16/5	Skøde fra Jens Bilgaard	37.000
	2h	8350 m ² 0-1-0-2½	(Areal: 13400 m ²) Nix Hedegaard 5k, 29c, 31c 5g, 5h, 29c, 30h 30l, 31b og 2h er handbragt 5k		1957	til Kristian Kjerulf paa	(22.100)
						5g, 5h, 29c, 30h, 30l, 31b, 2h, 29c, 31c og 5k	
						5/1-1934, 13/6-1934	
13/12-1929	29e	3340 m ² 0-0-0-0			1977	Skøde til:	250.000
-11-	31c	1410 m ² 0-0-0-0	29c, 5k, 31c og medtaget til matrikel Landsbrugs, Sk. 13/6-1934			1) Ane D. Kjerulf og 2) Kristian Kjerulf paa	(210.000)
-11-	5k	1520 m ² 0-0-0-0¼				5g, 5h, 29c, 30h, 30l, 31b, 2h, 29c, 31c og 5k.	

NB! Ane D. Kjerulf og Kristian Kjerulf har aldrig boet på ejendommen

Jordbundsforhold



År	Matrikel	Hartkorn	M ²	Hektar pr. tdr. hartkorn
1905	5g	0-0-0-0¼	12.482	480
1929	5h	0-0-0-0½	860	17
1919	5k	0-0-0-0¼	1.520	58
Sum		0-0-0-1	14.862	143
1896	31b	0-0-0-0	1.890	
1905	30h	0-0-0-0	2.890	
1929	29c	0-0-0-0	8.500	
1929	29e	0-0-0-0	3.340	
1929	30l	0-0-0-0	160	
1929	31c	0-0-0-0	1.410	
Sum, hektar			3.3052	317
	2h (Hedegaard)	0-1-0-2½	8.3570	55

Bemærkninger:

- Arealet under Sdr. Thise udgør 3.31 hektar
- Arealet under Sdr. Thise er meget svingende i dyrkningsværdi/bonitet. Det hele er klassificeret med 1/8 på skalaen 0-24. Studser noget over, at der for 5g skal 481 hektar til pr. tdr. hartkorn.
- Arealet 2 h under Hedegård er placeret lige på den anden side af matrikel 29c og 29e og udgør 8.36 hektar.
- Det samlede areal udgør 11.67 hektar svarende til godt 21 tdr. land, og er placeret samlet.



AAI_01915_030: 1961



Privat: Ane Kjærulf født Henriksen

Gåsemosevej 8 – matrikel 5d m.fl.**Skøde – xx.04.1848**

Jens Larsen

Folketælling 1850

Navn:	Alder:	Status:	Erhverv:	Fødested:
Jens Larsen	53	Gift	Huusfader og Smed	Hjerk Sogn, Viborg
Else Pedersdatter	57	Gift	hans Kone	Jebjerg Sogn, Viborg
Anders Jensen	28	Ugift	deres Børn, Smed	Junget Sogn, Viborg
Maren Jensdatter	25	Ugift	deres Børn	Ditto [Junget Sogn]
Anne Marie Jensdatter	17	Ugift	deres Børn	Ditto [Junget Sogn]
Niels Simonsen	18	Ugift	Tjenestekarl	Her i Sognet

Folketælling 1860

Navn:	Alder:	Status:	Stilling i familien:	Fødested:
Jens Larsen	65	G	Huusmand, Smed, Huusfader	Harre Sogn, Vib. A.
Else Pedersdatter	68	G	Hans Kone	Jeberg S., Vib. A.
Maren Jensdatter	36	F	Deres Datter, Spinderske	Junget Sogn, Vib. A.
Else Marie Jensen	2	U	Hendes Datter	Her i Sognet

Skøde – 22.11.1875

Jens Christian Jensen

Folketælling 1880

Navn:	Alder:	Status:	Stilling i familien:	Fødested:
Jens Christian Jensen	26	Gift	Jordbruger og Husfader	Junget S.
Else Marie Jensen	21	Gift	Hans Kone	Thise Sogn
<i>Hun er datter af Jens Larsen og Else Pedersdatter</i>				
Hans Christian Jensen	3	Ugift	Deres Barn	Thise Sogn
Karen Marie Jensen	2	Ugift	Deres Barn	Thise Sogn
Jens Larsen	85	Gift	Aftægtsmand	Harre S.
Else Pedersdatter	89	Gift	Hans Kone	Jeberg S.

Folketælling 1901

Navn:	Alder:	Status:	Stilling i familien:	Fødested:
Jens Kristian Jensen	18530928	G	Husfader, Agerbrug. fiskeri. jagt. husmand	Thorum S
Else Marie Jensen	18581130	G	Husmoder.Husbestyrerinde	Thise S
Marinus Jensen	18890417	U	Barn	Thise Sogn.

Skøde – 1913

Jens Kristian Jensen – født 1883 som søn af Jens Kristian Jensen og Else Marie Jensen

Folketælling 1930

Navn:	Alder:	Status:	Stilling i familien:	Erhverv:	Fødested:
Jens Kristian Jensen	02-08 1883	G	Husfader	Landbrug	Thise
Kristine Jensen	21-12 1884	G	Husmoder		Nautrup
Søn	12-09 1915	U	Barn	Medhjælper	Thise
Immanuel Kristian Jensen	23-08 1925	U	Barn		Thise

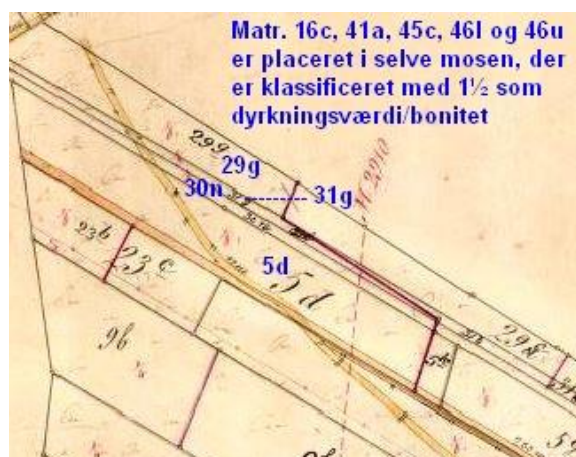


B8722 Sundsøre Lokalhistorisk arkiv B8721 – 1940-50

Skøder – 1913-1996

72		Karakter:	Akt: Skab B nr. 11
Navn:			
Nr.	Lyst: (ansøgnings- nr.)	I. Ejendomsret	Købssum (ejendoms- skyld)
Bemærkninger			
1a	28/11 1913	(nr 43-91) Arveindlags- skøde til Jens Christian Jensen paa 5d	
1b	5/2 1915	Skøde fra Morten P. Kr. Mortensen til Samme paa 6e (nr 2027-93)	
1c	9/7 1926	Skøde fra Poul Nielsen Poul- sen til Samme paa 45c (nr 711-108)	
1d	8/8 1930	Skøde fra S. Chr. Sørensen til Samme paa 29 g, 30 m, 31 g	1050 (Ejerskab)
1e	18/6 1940	Skøde fra Søren Nielsen til Samme paa 3 m (nr 472-101)	
1f	16/1 1937	Skøde fra Qvistav Vils - gaard til Samme paa 46 l	350 (Ejerskab)
1g	6/7 1950	Skøde fra Jens Jensen til Samme paa 46 l	50 (Ejerskab)
1h	23/5 1946	Skøde fra Jens Jensen til do. paa 41e	300 (Ejerskab)
1i	10/6 1949	Skøde fra Peder Jensen til do. paa 16e	150 (Ejerskab)
1j	10/1 1945	Skøde fra Karl Müller til do. paa 49e	400 (Ejerskab)
2.	12/2 1952	Skøde fra Jens Chr. Jen- sen til Immanuel Chri- stian Jensen paa 38 g, 30 m, 31 g, 45 e, 5 e, 6 e, 16 e, 41 e, 49 e, 46 l, 46 u og 3 l.	31957 (15000)
3.	5/2 1946	Skøde til: Den danske Stat, Skov- og Naturstyrelsen no 5 d, 6 e, 16 c, 29 g, 30 m, 31 g, 41 a, 45 c, 46 l, 46 u, 49 c og 3 l.	610.000 (510.000)
Bemærkninger			
Kommunales reale. administrative hvor staten er til: Feldling Stabskav distrikt, Bygges- kavug 18, 7540 København			

Jordbundsforhold



År	Matr.	Hartkorn	Hektar	Hektar/tdr. hartkorn	Ejerlav/sted/udstykket fra
1848	5d	0-0-1-0½	2.46	30	Sdr. Thise Sun 66
1915	6e	0-1-1-1½	2.91	17	Sdr. Thise Sun 68
1930	29g	0-0-0-0¼	1.11	427	Sdr. Thise
1944	49c	0-0-0-0¾	0.35	45	Sdr. Thise
1926	45c	0-0-1-1¼	2.06	47	Gåsemosen Sun 109
1936	46l	0-0-2-0	1.26	20	Gåsemosen Sun 111
1938	41a	0-0-0-2¼	0.95	41	Gåsemosen
1949	46u	0-0-0-0¼	0.07	26	Gåsemosen Sun 111
1949	16c	0-0-0-0½	0.29	56	Gåsemosen
1951	3h	<u>0-0-0-1½</u>	<u>1.06</u>	<u>68</u>	Brokholm
Sum		0-2-3-2¾	12.52	34	
1930	30n	0-0-0-0	0.18		
1931	31g	0-0-0-0	<u>0.34</u>		
I alt			13.04		



AAL_01915_031: 1961



Foto: Ivar Kristoffersen – maj 2019



Foto: Ivar Kristoffersen – maj 2019
Udsigt fra ”Gåsemosevej 8” – samt bygning ved bålplads



Grinderslev Kirkegård
Jenny og Emanuel Jensen



Wikipedia

Gåsemosevej 10 – Matrikel 58c, 58d, 60b og 2m fra Hedegård Skøder 1895 - 1942

Alt Skab A. Nr. 538 615 XXIV. Højf. 1. Jor.

Rev. 17/11/44 m. 58c, 58d, 60b

<p>58c: 0-0-0-0-0-0 58d: 0-0-0-0-0-0 60b: 0-0-0-0-0-0 2m: 0-0-2-0-0-0 (Hedegårdsene)</p> <p>De Lande, der er af 1844, 1845 og 1846 m. 58c og 60b udgjort af Højfader og Arvefælder under Land No. 58c og 60b som følger her Høstkonu: 58c: 0-0-0-1,</p>	<p>58c: 0 - 9 84 58d: 0 - 10 - 60b: 0 - 2m: 0 - 2 20 (2000)</p> <p>2 m Hedegården 2 27 1/2 1/4</p>	<p>1. Skøde af 11. d. 14. Dec. 1895 fra Lars og Peder Poulsen 2. Skøde af 11. d. 14. Dec. 1896 fra Niels Knudsen 3. Skøde af 12. d. 10. Dec. 1897 fra Peder Poulsen 4. Skøde af 26. Jan. 1897 fra Peder Poulsen 5. Skøde af 15. d. 10. April 1898 fra Peder Poulsen 6. Skøde af 20. d. 24. Juni 1907 fra Mari Knudsen 7. Skøde af 27. Nov. 1898 fra Peder Poulsen 8. Skøde af 10. d. 22. Juni 1922 fra Mari Knudsen 9. Skøde af 10. d. 22. Juni 1922 fra Mari Knudsen 10. Skøde af 10. d. 22. Juni 1922 fra Mari Knudsen</p>
---	---	---

Udskrevet af: 29.000
 Ejendomsnr.: 6710

Folketælling 1901 – matrikel 58

Navn:	Alder:	Status:	Stilling i familien:	Erhverv:	Fødested:
Peder Poulsen	18370912	G	Husfader	Husmand	Lyby Sogn.
Thomasine Pedersen	18491014	G	Husmoder	Husbestyrerinde	Thise Sogn.
Charlotte Poulsen	18880909	U	Barn		Thise Sogn.
Mette Marie Peders.	18180624	U	Husmoders moder	Fattighjælp	Thise Sogn.

Folketælling 1930 – matrikel 2m

Navn:	Alder:	Status:	Stilling i familien:	Fødested:
Viggo Knudsen	28-04 1896	G	Husfader Landbrug	Thise
Mette Marie Knudsen	18-11 1895	G	Husmoder	Thorum

Skøde – 13.12.1945

Johannes Jensen på 2m og 58c for 16.000 kroner og vurdering på 4.000 kroner

Skøde – 20.05.1949

Kristian Jensen på 2m og 58c for 26.000 kroner og vurdering på 7.500 kroner

Skøde – 08.11.1950

Henry Strøm på 2m og 58c for 31.000 kroner og vurdering på 7.500 kroner

Jordbundsforhold

Hvornår matrikel 4? er købt er ikke fundet

- 58c 0-0-0-0½
- 58d 0-0-0-0½
- 60d 0-0-0-0
- 2m 0-0-2-0¼

Det samlede hartkorn for 58c, 58d, 60d og 2m udgør 0.076 tdr.

STRØM, HENRY, Gdr., Gaasemose pr. Jebjerg,
er født i Jebjerg 26. 4. 1912. Forældre: Lmd. Mikkel Strøm, Fuur, Hustru Sine f. Graugaard i Naustrup. Bedsteforældre: FF Fisker Anders Strøm, Fuur. FM Bodil. Henry Strøm er gift med Anna Marie f. Sørensen i Junget 10. 9. 1914. Forældre: Lmd. Kristian Sørensen, Grætrup, Hustru Mine. Bedsteforældre: FF Lmd. Søren Kristian Sørensen, Breum. FM Ane Kirstine. MF Lmd. Søren Pedersen. MM Hanne. I Ægteskabet er 4 Børn: Asker 4. 3. 1934, Kristian 7. 12. 1935, Bent 30. 1. 1941 og Ane 3. 3. 1945. Henry Strøm overtog i 1950 Ejendommen efter Kristian Jensen med et Areal paa 12 Tdr. Land. Normal Besætning bestaar af 5 Køer, 5 Ungkreaturer, 2 Heste, 2 Søer og 8 Svin, og der findes ogsaa alt i Maskiner. Henry Strøm har tidligere været Ejer af Lime Mølle.



H00507_p_024: 1951



A900942_024: 1990



Grinderslev kirkegård



B4880 – Sundsøre Lokalhistorisk arkiv – omkring 1914

Billedet er fra Sundsørevej 36 – ejer Anders Olesen

Navnet på karlen kendes ikke

Ejendommen var kun på ca. 5 hektar – så det er ”store” heste til et så lille areal

Gåsemosevej 12
Skøder 1901-1938

1901 Akt. Skab E No. 398 XXIV. Skibe
2. Komp.

187-1901 No. 28

1. 187-1901 No. 28
2. 187-1901 No. 28
3. 187-1901 No. 28
4. 187-1901 No. 28

10. Skibe l. 7/1904 for Skibet
11. Skibe l. 1/1905 for Skibet
12. Skibe l. 1/1906 for Skibet
13. Skibe l. 1/1907 for Skibet
14. Skibe l. 1/1908 for Skibet

OMSKREVET

1. Skibe l. 1/1901 for Skibet
2. Skibe l. 1/1902 for Skibet
3. Skibe l. 1/1903 for Skibet
4. Skibe l. 1/1904 for Skibet
5. Skibe l. 1/1905 for Skibet
6. Skibe l. 1/1906 for Skibet
7. Skibe l. 1/1907 for Skibet
8. Skibe l. 1/1908 for Skibet

OMSKREVET

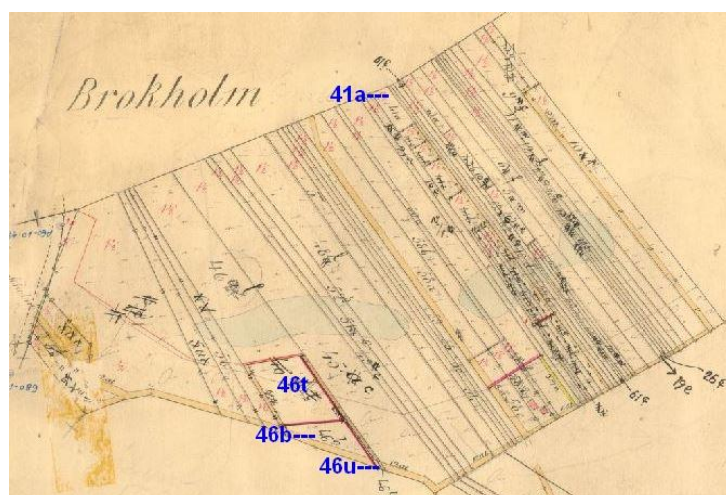
Folketælling 1901

Navn:	Alder:	Status:	Stilling i familien:	Fødested:
Niels Lykke Kristensen	18530126	G	Husfader Daglejer v. agerbrug. agerbruger. fisker	Selde Sogn.
Ane Katrine Nielsen	18690102	G	Husmoder	Grætrup
Kristen Lykke Kristensen	18930206	U	Barn	Grinderslev
Peder Lykke Kristensen	18950323	U	Barn	Grinderslev
Bertel Lykke Kristensen	18970717	U	Barn	Grinderslev
Kristian Lykke Kristensen	19000223	U	Barn	Thise Sogn

Folketælling 1930 matrikel 46b

Navn:	Alder:	Status:	Stilling i familien:	Fødested:
Magnus Laustsen	23-09 1900	G	Husfader Landbrug	Thise
Astrid Dagmar Laustsen	10-05 1908	G	Husmoder	Junget
Datter	25-12 1926	U	Barn	Thise
Datter	02-02 1929	U	Barn	Thise

Jordbundsforhold



- 46b 0-0-0-0½
- 46t 0-0-0-1¾
- 46u 0-0-0-0¼
- 41a 0-0-0-2¼ 0.95 hektar 40 hektar pr. tdr. hartkorn



H08424_012: 1956



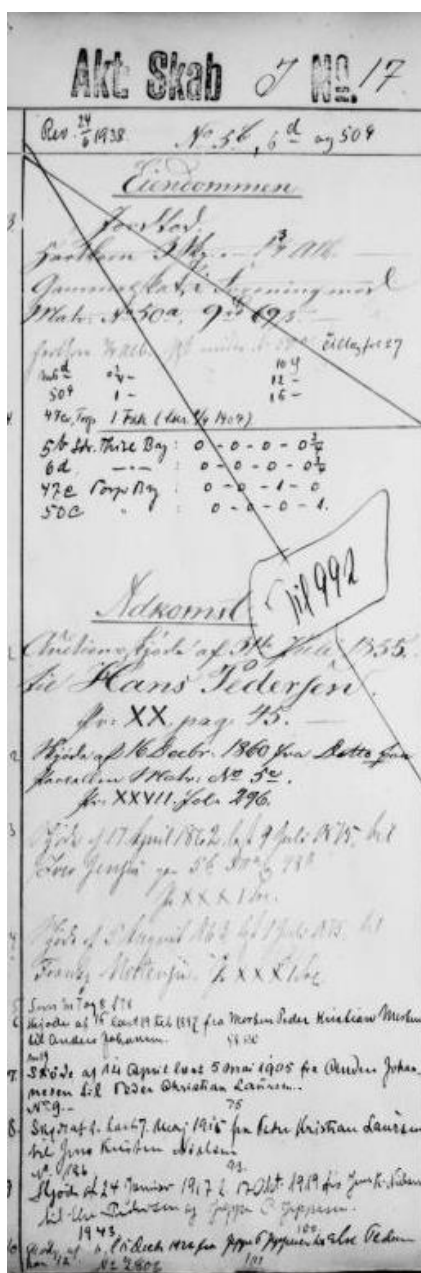
AAL_01915_034:1961

Bemærk mosearealerne bagved



Foto: Ivar Kristoffersen – maj 2019

Gåsemosevej 14 – matrikel
Skøder – 1855-1943



Folketælling 1860

Navn:	Alder:	Status:	Stilling i familien:	Fødested:
Hans Pedersen	34	G	Gaardmand, Huusfader	Her i Sognet
Mette Marie Andersen	29	G	Hans Kone	Ryberg S.,
Peder Hansen	4	U	Deres Børn	Her i Sognet
Anne Hansen	2	U	Deres Børn	Her i Sognet
Maren Andersdatter	39	U	Tjenestefolk	Aasted S
Hans Christian Larsen	18	U	Tjenestefolk	Roslev S.

Folketælling 1880

Ikke fundet

Folketælling 1901

Navn:	Alder:	Status:	Stilling i familien:	Erhverv:	Fødested:
Anders Johannesen	18560604	G	Husfader	Husmand. daglejer ved agerbrug. agerbruger. fisker	Thorum Sogn. Viborg Amt
Bodil Kirstine Mortensen	18640810	G	Husmoder	Husbestyrerinde	Grinderslev S
Peder Johannesen	18880105	U	Barn		Grinderslev S
Johannes Jakob Johannes.	18890703	U	Barn		Thise Sogn.
Maren Johannesen	18901006	U	Barn		Thise Sogn.
Ane Marie Johannesen	18921130	U	Barn		Thise Sogn.
Dorte Katrine Johannesen	18940303	U	Barn		Thise Sogn.
Anders Frederik Johannesen	18960618	U	Barn		Thise Sogn.
Karl Marinus Johannesen	18970802	U	Barn		Thise Sogn.
Ottoline Johannesen	18980321	U	Barn		Thise Sogn.
Aksel Kristian Johannesen	19000825	U	Barn		Thise Sogn.

Folketælling 1930

Navn:	Alder:	Status:	Stilling i familien:	Erhverv:	Fødested:
Mette Marie Poulsen	01-06 1865	E	Husmoder		Thise
Søn	27-05 1900	U	Barn		Thise
Datter	06-08 1894	U	Barn		Thise
	07-09 1912	U	Tjenestekarl	Forkarl	Thise
Søren J Ramsing Jensen	04-11 1908	U	Daglejer	Landbrug	Grinderslev

Skøde – 27.06.1935

Else Nielsen f. Pedersen fra Poul Poulsen – befuldm. for Mette Marie Poulsen på matrikel 47c for 1.500 kroner

Skøde - 05.04.1939

Viggo Jørgensen på 5b, 6d, 47c og 50c for 7.800 kroner og vurdering på 4.300 kroner

Skøde – 19.10.1939

Niels Kristian Sørensen for 8.800 kroner og vurdering på 4.300 kroner

Skøde – 13.12.1946

Niels Chr. Nielsen/Niels Kristian Nielsen på 5b, 6d, 47c og 50c

Skøde – 15.06.1950

Niels Kristian Nielsen matrikel 46t med hartkorn 0-0-0-1¾ og ca. 0.40 hektar fra Jens Jensen/Jens Vendelbo, Gåsemosevej 12.

Niels Kristian Nielsen flytter til Fjordvej 27 i 1953

Skøde – 1951/52

Aksel Dam, der kommer fra Fjordvej 27 i Nørre Thise

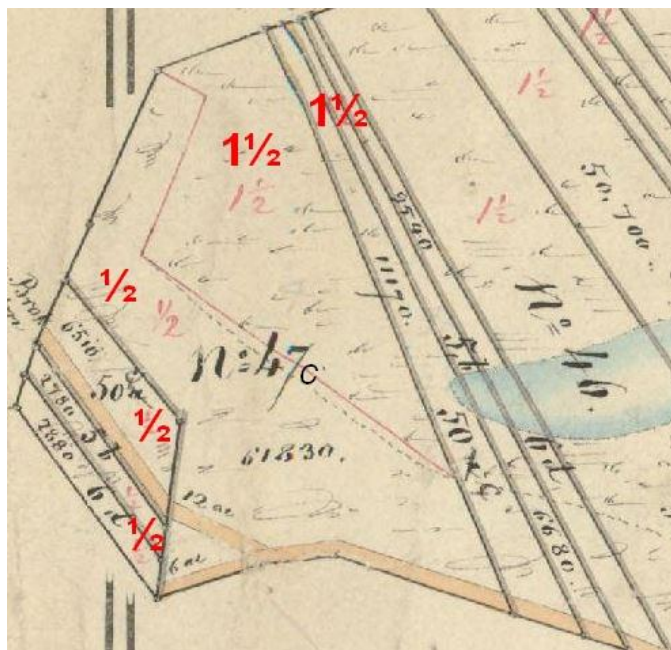
Skøde – 01.05.1953

Henning Jørgensen

Skøde efter 1953


Henning Jørgensen køber matrikel 46b på ca. 0.14 hektar fra Gåsemosevej 12

Arealforhold ved købet i 1953



Kms-kortudsnit: 1864-97

Matrikel	Hartkorn	Hektar	Hektar pr. tdr. hartkorn
5b	0-0-0-0 $\frac{3}{4}$	0.37	48
6d	0-0-0-0 $\frac{1}{4}$	0.49	188
47c	0-0-1-0	2.43	234
50c	0-0-0-1	0.70	22
Sum	0-0-1-2	3.99	76



JØRGENSEN, HENNING, *Bmd.*, *Gaasemose*
pr. Jebjerg,

er født i Selde Sogn 5. 10. 1924. Forældre: Arbm Anker Færch Jørgensen, Selde, Hustru Ane Kirstine Bedsteforældre: FF Mads Jørgensen, Selde. FM Lise MF Kresten Justesen, Durup. MM Hanne Katrine Henning Jørgensen er gift med Gunhild f. Kristenser i Solbjerg paa Mors 20. 4. 1926. Forældre: Lmd. Kresten Jensen Kristensen, Mors. FM Ane Katrine. MF Arbm. Anton Kristensen, Galtrup, Mors. MM Ane.] Ægteskabet er 3 Børn: Bjarne Kristian 1. 10. 1948 Herdis Lillian 1. 11. 1950 og Else Vibeke 6. 12. 1951 Henning Jørgensen overtog 1. 5. 1953 Ejendommen ad Aksel Dam med et Areal paa 8 Tdr. Ld. Normal Besætning bestaar af 4 Køer, 4 Ungkreaturer, 1 Hest, 4 Søer samt Fjerkræ.

I 1954/55 leverede Henning Jørgensen 6.348 kg mælk, mens der 1965/66 blev leveret 24.518 kg mælk – svarende til 6-7 køer



H08424_013: 1956



A900942_013. 1990

Nederst til højre – Gåsemosevej 12

Brønsagervej



Skive Kommune – Aase G. Bak – 2019

Tal med blå er vejnumre

Brønsagervej 2 – Matr. 6c med hartkorn 0-4-3-0³/₄ og 7b 0-4-0-0¹/₂

Matrikelændringer

Dato	Matrikelnummer	Hartkorn	Ændringer
20.06.1885	1h	0-0-0-1	Til 6b
14.12.1903	1n	0-1-3-1 ¹ / ₂	Til 6b
16.10.1968	6b	0-7-1-1 ¹ / ₂	Til 6c
12.10.1856	7c	0-4-0-0 ³ / ₄	Til 6b
23.04.1899	8b	0-5-3-0	Til 6b
21.05.1880	24b	0-0-1-0 ³ / ₄	Til 3b i Skove
23.06.1880	26b	0-0-1-2 ¹ / ₂	Til 3b i Skove

Sum 1h-8b

Sum 24b og 26b

2-6-0-1³/₄

0-0-3-0¹/₄

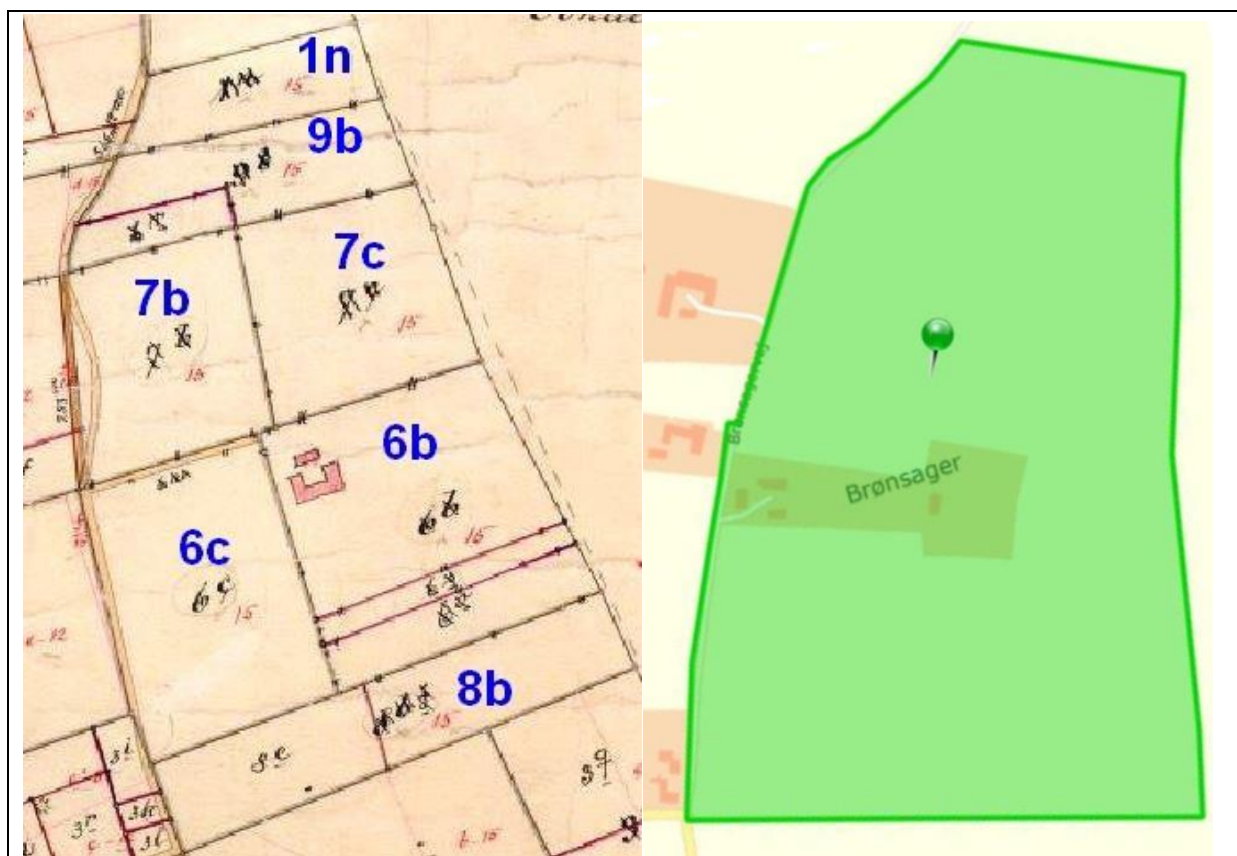
I alt

2-6-3-2 = 2.9 tdr.

Andre ændringer

16.10.1768	7b	Til 6c
16.10.1768	8f	Til 6c
Ingen dato	9b	Til 6b

Bemærk de mange overførsler til Matrikel 6c – Brønsagervej 4 – her *skrevet med kursiv*. Se videre under Brønsagervej 4.



Kms-kort 1908-1973

Lifakort.dk

Skøde 07.07.1852

Jens Jensen (Hegnet)

Er født 1818 som søn af husm. Jens Sørensen og gift med Maren Kristensdatter. Jens Sørensen er søn af Søren Jensen, Øster Hegnet, Hvalpsundvej 8 og derfra navnet Hegnet.

Folketælling 1860

Navn:	Alder:	Status:	Stilling i familien:	Erhverv:	Fødested:
Jens Jensen	42	G	Gaardmand, Huusfader		Her i Sognet
Mette Kirstine Poulsdatter	38	U	Hans Kone		Her i Sognet
Jensine Jensen	3	U	Deres Datter		Her i Sogne

Folketælling 1880

Navn:	Alder:	Status:	Stilling i familien:	Erhverv:	Fødested:
Jens Jensen Hegnet	62	Gift	Huusfader, Gaardeier		Her i Sognet
Mette Kirstine Pouls Datter	58	Gift	hans Hustru		Her i Sognet
Jensine Jensen	22	Ugift	Deres Barn		Her i Sognet
Poul Jensen	19	Ugift	Deres Barn		Her i Sognet
Maren Kirstine Jensen	16	Ugift	Deres Barn		Her i Sognet

Skøde 30.09.1890

Poul Jensen/Poul Hegnet

Folketælling 1901 Matrikel 6c

Navn:	Alder:	Status:	Stilling i familien:	Erhverv:	Fødested:
Poul Jensen	18600310	G	Husfader	Gaardejer. landbruger	Thise Sogn. Viborg Amt
Mariane Sørensen	18610817	G	Husmoder	Landbrug	Thise Sogn.
Jens Hegnet Jensen	18910930	U	Søn		Thise Sogn.
Hans Kristjan Jensen	18941026	U	Søn		Thise Sogn.

Skøde 14.09.1917

Jens Hegnet

Folketælling 1930

Navn:	Alder:	Status:	Stilling i familien:	Erhverv:	Fødested:
Jens Hegnet	30-09 1891	G	Husfader	Landbrug	Thise
Agnes Hegnet	20-05 1891	G	Husmoder		Thise
Poul Hegnet	10-03 1860	E	Slægtning		Thise



Sundsøre Lokalhistorisk arkiv
B4650: 1920 B242: 1934

Skøde 11.07.1935

Gravers Pedersen for 22.500 kroner og vurdering på 13.000 kroner

Skøde 02.12.1937

Viggo Mehlsen Jensen for 22.750 kroner og vurdering på 13.100 kroner



Sundsøre Lokalhistorisk arkiv – A1668

Dræningsomkostninger 1942 - Sundsøre Lokalhistorisk arkiv – A1668

	Kroner – afrundet	
3.780 stk 2" rør a' 8.6 øre pr. stk	342	
305 stk 2½" rør a' 12.5 øre pr. stk	38	
390 stk 3" rør a' 18.8 øre pr. stk	73	
550 stk 4" rør a' 28.9 øre pr. stk	159	
380 stk 5" rør a' 41.6 øre pr. stk	<u>158</u>	770
Fragt af rør, ca. 10% af rørprisen (anslået)		77
Jordarbejde: Gravning, nedlægning og tildækning:		
218 meter hovedledning a' 270 øre pr. meter	482	
460 meter hovedledning a' 120 øre pr. meter	306	
260 meter hovedledning a' 68 øre pr. meter	177	
875 meter sideledning a' 60 øre pr. meter	<u>525</u>	1.490
Tillæg i anledning af ferieloven		49
3 brønde samt disses anbringelse		70
Planlægning		105
Afsætning, tilsyn og afsyning		75
Andel af fælles hovedledning		600
Andre og uforudselige udgifter		<u>189</u>
Sum		3.425
Statens tilskud, cirka		<u>1.370</u>
Ejerens udgifter til ca. 1.6 hektar		2.055
Ejerens udgifter pr. hektar		1.284

Bemærkninger:

- * Rørudgifterne udgør godt 22% af de samlede udgifter
- * Rør på 2" (tommer) svarer til ca. 5.1 centimeter og 5" til ca. 12.7 centimeter i diameter
- * Rørledningen nedlægges i 1.1 meter dybde og dog ingen steder med mindre fald end 0.3%.
- * Ejerens udgifter på 2.055 kroner svarer i 2018-priser til ca. 46.000 kroner eller 28.750 kroner pr. hektar

Skøde 10.05.1961

Aksel Olesen for 100.000 kroner og vurdering på 53.000 kroner

Skøde 22.03.1967

Aksel Olesen fra Petra Olesen på 6b og 6s for 80.000 kroner og vurdering på 80.000 kroner

Udlægsskøde 23.08.1976

Aksel Olesen på 10b for 183.500 kroner og vurdering på 72.000 kroner

- 16.10.1968 6c 16.82 hektar
- 21.09.1982 10b 6.40 hektar

JENSEN, VIGGO MEHLSSEN, Gdr., Brøndsager,
Thise pr. Jebjerg,

er født i Lyby Sogn 1906. Forældre: Gdr. Jens Peder Jensen, Bostrup, Hustru Mariane. Bedsteforældre: FF Lars Jensen, FM Marie. MF Jens Mehlsen, Bostrupgaard. MM Mette. Viggo Mehlsen Jensen er gift med Hilda f. i Lem 3. 4. 1909. Forældre: Møller Laust Godsk Laursen, Lem, Hustru Anna. I Ægteskabet er 4 Børn: Mariane 26. 1. 1939, Ane 17. 7. 1941, Karen 8. 3. 1944 og Inga 8. 10. 1946. Viggo Mehlsen Jensen overtog 29. 11. 1937 Ejendommen efter Graves Pedersen, Junget, med et Areal paa $14\frac{3}{4}$ Td. Ld. samt lidt



Tørvejord. Normal Besætning bestaar af 15 Kreaturer, 2 Heste samt Svin og Fjerkræ.

Jordbundsforhold



kms-kort udsnit: 1864-1908

Matrikel	Klasse ¹⁾	Hartkorn	= tdr	Hektar ²⁾	Hektar pr. tdr. hartkorn
6c	15	0-4-3-0 $\frac{3}{4}$	0.60	3.32	5.3
7b	15	0-4-0-0 $\frac{1}{2}$	0.51	2.29	4.5
Sum		1-0-3-1$\frac{1}{4}$	1.11	5.61	5.1

- 1) Jordens dyrkningsværdi/bonitet er vurderet efter en skala på 0-24, hvor 24 er bedst.
- 2) Hektar er beregnet ud fra kms-kortudsnit



H00506_p_015:1951



A910827_032: 1991

Bemærk de 2 traktorer på marken



Brønsagervej 3 – matr. 6h m. fl.

Skøde 03.07.1913

Udstykket fra matrikel 6a – Fjordvej

Jens Andersen Nielsen

År	Matrikel	Hektar	Hartkorn	Hektar pr. tdr. hartkorn
1924	1d	0.14	0-0-0-2¼	6.01
1924	7f	0.46	0-0-1-2¼	8.36
1924	6h	<u>3.39</u>	0-4-3-0½	5.65
Sum		3.99	0-5-1-2	5.87
1924	1aa	0.49		
1946	8e	1.21		
I alt		5.69		

Dødsfald 07.10.1928

Jens Andersen Nielsen

Folketælling 1930

Navn:	Alder:	Status:	Stilling i familien:	Erhverv:	Fødested:
Petra A Nielsen	21-02 1889	E	Husmoder		Junget
Kristian A Nielsen	05-10 1913	U	Barn		Thise
Anna A Nielsen	28-10 1916	U	Barn		Thise
Ejner A Nielsen	16-05 1919	U	Barn		Thise
Marie A Nielsen	19-05 1924	U	Barn		Thise

Skøde – 25.10.1933 som adkomst

Petra Andersen Nielsen

Skøde 25.04.1956

Solgt for 33.916 kroner og vurdering på 16.200 kroner

Skøde – 08.07.1991

Skifteretsattest - /390.000

Skøde – 08.07.1991

Solgt for 347.500 kroner og vurdering på 390.000 kroner



H03933_p_012: 1953



A900941_015: 1990

Brønsagervej 4 – Matr. 6b og hartkorn 0-7-1-1½**Skøde 07.07.1852**

Christen Nielsen Lund

*Han stammer fra Hvalpsundvej 8, Øster Hegnet – matr. 1a***Folketælling 1860**

Navn:	Alder:	Status:	Stilling i familien:	Erhverv:	Fødested:
Christen Nielsen	37	G	Gaardmand, Huusfader		Her i Sognet
Johanne Pedersdatter	43	G	Hans Kone		Roslev S., Vib.
Niels Peter Christensen	8	U	Deres Barn		Her i Sognet
Jens Christensen	5	U	Deres Barn		Her i Sognet

Folketælling 1880

Navn:	Alder:	Status:	Stilling i familien:	Fødested:
Kristen Nielsen Lund	56	Gift	Gaardmand, Huusfader, Detaillist	Her i Sognet
Johanne Petersen	63	Gift	hans Hustru	Roslev Sogn
Jens Kristensen Lund	24	Ugift	Deres Barn	Her i Sognet
Niels Peter Kristens. Lund	28	Gift	Huusfader, Detaillistmedhjælper	Her i Sognet
Elen Marie Kristensen	29	Gift	hans Hustru	Skive Bye
Jensine Karoline Kristen.	4	Ugift	Deres Barn	Her i Sognet
Anna Johanne Kristensen	1	Ugift	Deres Barn	Her i Sognet

Skøde 25.10.1888

Jens Christensen Lund

Folketælling 1901

Navn:	Alder:	Status:	Stilling i familien:	Fødested:
Povl Kristensen Lund	18671013	U	Forpagter	Thise Sogn.
Mariane Poulsen	18750817	U	Tjenestetyende	Junget Sogn.
Jens Jensen	18810204	U	Tjenestetyende	Jebjerg
Ane Marie Poulsen	18771010	U		Torum

Skøde 27.07.1923

Anders Andersen Møjbæk

*Har en søster – Signe, der i 1929 bliver gift med præsten Lars Sandby Møller.***Folketælling 1930**

Anders Møjbæk født 28.09.1890 i Junget og Anne Møjbæk 18.03.1890 i Roslev. De har 4 døtre og 3 sønner.

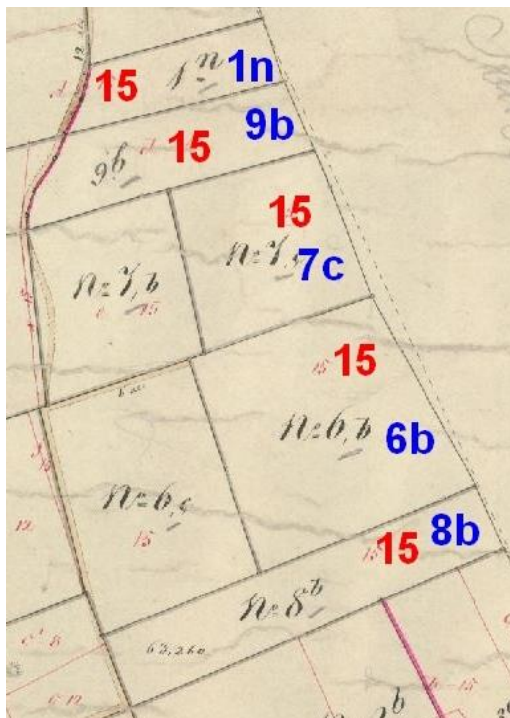
Skøde 08.02.1944

Solgt for 37.500 kroner og vurdering på 21.600 kroner

Skøde 14.11.1946

Fogedudlægsskifte for 64.000 kroner og vurdering på 23.800 kroner

Jordbundsforhold



kms-kortudsnit: 1864-1908

Matrikel	Klasse ¹⁾	Hartkorn	= tdr	Hektar ²⁾	Hektar pr. tdr. hartkorn
1n	15	0-1-3-1½	0.24	1.04	4.4
6b	15	0-6-0-2¼	0.77	4.09	5.3
7c	15	0-4-0-0¾	0.51	2.38	4.7
8b ³⁾	15	0-5-3-0	0.71	2.49	3.5
9b	15	<u>0-3-0-0</u>	<u>0.38</u>	<u>1.74</u>	<u>4.6</u>
Sum		2-4-3-1½	2.61	11.74	4.5
1h ⁴⁾	2½	0-0-0-1	0.01	0.31	31
24b+26.6 ⁵⁾	1½	<u>0-0-3-0¼</u>	<u>0.10</u>	<u>3.90</u>	39
I alt		2-3-2-2¾	2.72	15.95	

1) Jordens dyrkningsværdi/bonitet er vurderet efter en skala på 0-24, hvor 24 er bedst.

2) Hektar er beregnet ud fra kms-kortudsnit

3) I 1946 sælges ca. havdelen af matrikel 8b

4) Matrikel 1h er et lod i Gåsemosen

5) Er beliggende yderst i Nørre Thise ned mod Limfjorden og sælges i 1948



L01627_001: 1946



H03933_p_014: 1953

Brønsagervej 5 – Matr. 6g

Skøde – xx.xx.1912

Jens Kristian Nielsen

Folketælling 1930


Navn:	Alder:	Status:	Stilling i familien:	Erhverv:	Fødested:
Jens Kr. Nielsen	13-10 1870	G	Husfader	Landbrug	Junget
Kirstine Nielsen	20-07 1872	G	Husmoder		Kragelund
Søn	08-04 1921	U	Barn		Thise

Skøde 1945

Søn

Jordbundsforhold

Det samlede areal udgør 8.8 hektar med 1.89 tdr. hartkorn svarer det til 4.7 hektar pr. tdr. hartkorn og dermed jord af høj dyrkningsværdi/bonitet



(VINE), SØREN KRISTIAN NIELSEN, Bmd.,
Brønsager, Nr. Thise, Jebjerg,
 er født i Thise 8. 4. 1921. Forældre: Lmd. Jens Kristian Nielsen, Thise, Hustru Mariane Kirstine f. i Bording. Bedsteforældre: FF Lmd. Lars Nielsen, Thise, FM Gravine. MF Lmd. Søren Jensen, Bording. Søren Kristian Nielsen Vine er gift med Magda f. Børsting Møller i Aasted 11. 6. 1923. Forældre: Lmd. Lauge Jensen Møller, Aasted, Hustru Jensine Katrine. Bedsteforældre: FF Lmd. Jens Jensen, Grynnerup, FM Dorthea. MF Lmd. Jakob Kristensen, Børsting, Junget. MM Ane. I Ægteskabet er 2 Børn: Benth Møller 28. 7. 1947 og Ingrid 26. 3. 1950. Søren Kristian Nielsen Vine overtog i 1945 Ejendommen efter sine Forældre, der havde ejet den siden 1912. Arealet var ved Overtagelsen 7 Tdr. Land, men der er siden tilkøbt yderligere 7 Tdr. Land. Normal Besætning bestaar af 7 Køer, 7 Ungkreaturer, 2 Heste samt Svin og Fjerkræ. Alle de nødvendige Maskiner forefindes ogsaa.



H03933_p_013: 1953

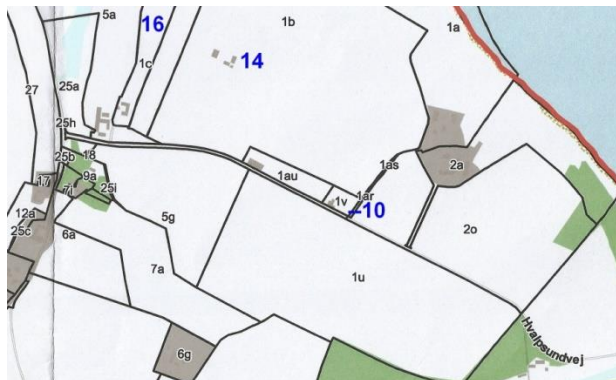


A910827_033: 1991



Præstegården – L01626_019 - 1946

Hvalpsundvej



Skive Kommune – Aase G. Bak: 2019

Matr 1a = Hvalpsundvej 8. Matr. 2a = Hvalpsundvej 6. Matr. 5a = Hvalpsundvej 18

Hvalpsundvej 10 – matr. 1v

Skøde 10.11.1905

Jens Jensen Øhrberg fra Jens Chr. Jensen

Folketælling 1930

Navn:	Alder:	Status:	Stilling i familien:	Erhverv:	Fødested:
Jens Øhrberg	05-01 1877	G	Husfader		Durup
Juliane Marie Øhrberg	03-11 1879	G	Husmoder		Thise
Plejdatter	17-01 1916	U	Plejebarn		Sæby
Kirsten Marie Øhrberg	22-01 1855	E	Slægting		Roslev



B769 – Sundsøre lokalhistorisk arkiv – omkring 1910

Han var i sognerådet under 1. verdenskrig

Skifteretsattest 30.06.1939

Juliane Øhrberg

Skøde 30.06.1939

Niels Kristian Pedersen for 14.000 kroner og vurdering på 6.500 kroner

Skøde 09.09.1946

Aage Knudsen

Skøde 29.08.1947

Knud Knudsen Friis for 12.000 kroner og vurdering på 7700 kroner

FRIIS, KNUD KNUDSEN, *Bmd., O. Hegnet Mk.,
Jebjerg,*

er født i Lem 21. 12. 1904. Forældre: Lmd. Mikkel Knudsen, Ebbesgaard, Lem, Hustru Nielsine. Bedsteforældre: FF Lmd. Knud Mikkelsen, Lem. FM Karen MF Lmd. Søren Pedersen, Lem. MM Mette. Knud Knudsen Friis er gift med Edel f. Nielsen i Lime 2. 10. 1913. Forældre: Fisker Niels Nielsen, Lime, Hustru Kirstine f. Andersen i Ejsing. I Ægteskabet er 7 Børn: Grethe 28. 1. 1937, Erna 10. 3. 1938, Poul 24. 8. 1940, Jonna 16. 9. 1942, Finn 20. 2. 1944, Kitty 29. 12. 1946 og Orla 26. 3. 1948. Knud Knudsen Friis overtog i 1945 Ejendommen Matr. Nr. 1 v med et Areal paa 13½ Tdr. Land. Normal Besættning bestaar af 7 Køer, 2 Søer, 12 Svin, 6 Ungkraturer og 1 Hest, og der findes de nødvendige Maskiner. Ejendommen er oprindeligt udstykket fra Øster Hegnet med 5 Tdr. Land, men Friis har siden flikøbt 7 Tdr. Land Ager og 1 Td. Land Eng samt udvidet Bygningerne.

XX.XX.XXXX

NN

Skøde 04.07.1977

Solgt for 180.500 kroner

Skøde 20.04.1999

Solgt for 100.000 kroner og vurdering på 73.000 kroner

Oplysninger om ejendommen

- 1v Hartkorn 0-4-0-2
- 5g Hartkorn 0-0-1-0 Brokholm
- 2018 1v 4.365 m²
- BBR Bygningerne er opført 1900



H03933_p_008: 1953



A910827_030: 1991



Hvalpsundvej 14 – matr. 1b

Skøde 23.09.1853

Christen Pedersen Lund

Folketælling 1860

Navn:	Alder:	Status:	Stilling i familien:	Fødested:
Christen Pedersen	44	G	Gaardmand, Huusfader	Thorum S
Mette Marie Pedersd. Aalb. A.	34	G	Hans Kone	Louens S.,
Peder Christensen	7	U	Deres Barn	Oddense S.,
Søren Christensen	6	U	Deres Barn	Oddense S.,
Anne Christensen Aalb. A.	13	U	Deres Barn	Louens S.,
Maren Christensen Aalb. A.	10	U	Deres Barn	Louens S.,
Christen Christensen	7	U	Deres Barn	Oddense S.,
Gjertrud Marie Christens.	3	U	Deres Barn	Oddense S.,
Christiane Christensen	2	U	Deres Barn	Oddense S.,
Anders Pedersen	19	U	Tjenestedreng	Grinderslev
Jens Pedersen	31	U	Tømrer	Grinderslev

Obligation 25.10.1860

Til Ane og Christen Sørensen og Jens Pedersen, Øster Hegnet

Adkomst 04.07.1879

Mette Marie Pedersdatter

Skøde 27.12.1879

Bertel Nielsen

Folketælling 1880

Navn:	Alder:	Status:	Stilling i familien:	Erhverv:	Fødested:
Bertel Nielsen	24	Ugift	Gaardeier		Torum Sogn
Mette Marie Pedersen	54	Enke	Lever af sine Penge		Louens Sogn, Himmerland
Poul Kristensen	13	Ugift	hendes Søn		Her i Sognet

Folketælling 1901

Navn:	Alder:	Status:	Stilling i familien:	Erhverv:	Fødested:
Bertel Nielsen	18550831	G	Huusfader	Gaardejer ved agerbrug	Torum. Viborg
Berte Kirstine Pedersen	18590423	G	Huusmoder	Huusbestyrerinde	Torum. Thise.
Kristen Holmgaard Niels.	18970131	U	Barn		
Knud Jensen Knudsen	18840331	U	Tjenestetyende	Tyende	Thise
Dorthea Marie Lunde	18841210	U	Tjenestetyende	Tyende	Thise
Kristen Jensen Holmgaard	18181214	E	Pensionær		Sæby. Viborg

NB!

Berthel Nielsen er søn af Niels Berthelsen Primdahl, Kjærgaard, Ågårdsholmvej 19, Thorum

Skøde 17.06.1911

Kristen Nielsen

Skøde 20.07.1950

Holger Nielsen for 54.000 kroner og vurdering på 24.000 kroner

Skøde 25.01.1985

Sandsynligvis søn for 627.000 kroner og vurdering på 570.000 kroner

Skøde 25.01.1985

På 1ap for 600.000 kroner

Skøde 14.07.1997

Fra "Eskjær" på del af 1u for 143.222 kroner

Oplysninger om jorden

1934	1b	15.24 hektar	hartkorn 1-7-3-2 ³ / ₄	7.62 hektar pr. tdr. hartkorn
1990	1ap	16.63 hektar		
1997	1b	35.63 hektar		
2018	1b	3.52 hektar	d.v.s. jord er solgt fra 1997-2018	



H03933_p_010:1953



A910827_018: 1991



Hvalpsundvej 16 – matr. 1c med hartkorn 0-7-2-1

Skøde 26.10.1860

Christian Jensen

Obligation – 10.04.1896

Obligation på 600 rdl. og foran ny på 500 rdl.

Folketælling 1880

Navn:	Alder:	Status:	Stilling i familien:	Fødested:
Kristen Jensen	52	Gift	Huusfader, Gaardeier	Lime S.
Else Sørensen	50	Gift	hans Hustru	Her i Sognet
Anne Jensen	21	Ugift	Deres Barn	Her i Sognet
Karen Jensen	18	Ugift	Deres Barn	Her i Sognet
Søren Lund Jensen	14	Ugift	Deres Barn	Her i Sognet
Johannes Jensen	9	Ugift	Deres Barn	Her i Sognet

Folketælling 1890

Kristian Jensen – 63 år og datteren Karen Jensen 28 år

Skøde 16.12.1893

Karen Jensen

Vielse 10.04.1896

Karen Jensen med Jakob Ove Christensen fra Grønning. De bosatte sig og på Thise Kirkevej 17

Folketælling 1901

Navn:	Alder:	Status:	Stilling i familien:	Erhverv:	Fødested:
Peder Simonsen	18681201	G	Huusfader	Gaardejer ved agerbrug	Thise. Viborg
Jensine Jensen	18731220	G	Huusmoder	Huusbestyrerinde	Grinderslev.
Mariane Simonsen	18970827	U	Barn		Thise. Viborg
Maren Simonsen	19000415	U	Barn		Thise. Viborg



Peder Simonsen. [Sundsøre Lokal Historisk arkiv – B1600 – 1915-20](#)



Gl. arbejdsvogn (stivvogn) med "sætfjæl" for at øge lasteevnen. Jernstænger i smækken og under bunden - altså en god kvalitetsvogn lavet af en karetmager. Hestene er delvis fraspændt med skaglerne bundet op på ryggen. Den omhyggeligt stablede tørvelast kom sandsynligvis fra Gåsemosen.

Konen på billedet kan være Jensine Jensen gift med Peder Simonsen

[Sundsøre Lokalhistorisk arkiv – B1134 -1915-20](#)

Tekst: Knud Erik Jacobsen

Skøde 24.11.1908

Køb af matr. 12d i Stouby fra Peder Pedersen og Jens Chr. Vittrup

Folketælling 1930

Navn:	Alder:	Status:	Stilling i familien:	Erhverv:	Fødested:
Peder Simonsen	01-12 1868	E	Husfader	Landbrug	Thise
Maren Simonsen	15-04 1900	U	Barn		Thise
Peder Simonsen	15-04 1902	U	Barn		Thise
Magda Dalsgaard	05-10 1906	U	Husassistent		Thise



Sundsøre Lokalhistorisk arkiv – B1133 – ca. 1930
Køerne er af Korthornsrace

Skøde 24.07.1946

Christen Korsgaard på 1c og 12d for 33.000 kroner og vurdering på 13.000 kroner

Skøde 09.11.1954

Peder Moog på 1c, 3m og 24a for 73.000 kroner og 17.000 kroner

Skøde 27.06.1995

Salg for 700.000 kroner og 590.000 kroner i vurdering

Skøde 16.03.1998

Fra Hvalpsundvej 18 på 1c for 508.000 kroner og vurdering på 670.000 kroner

Skøde 13.01.1999

Solgt for 638.955 kroner og vurdering på 570.000 kroner

- 1c hartkorn 0-7-2-1 8.53 hektar 9.0 hektar pr. tdr. hartkorn
- 12d hartkorn 0-0-1-0



H03933_p_033B: 1953



A910826_036: 1991



Grinderslev Kirkegård

Kildskovvej 1 – matr. 28a. – hartkorn 0-6-3-1½**Folketælling 1787**

Navn:	Alder:	Status:	Stilling i familien:	Erhverv:
Jeppé Jørgensøn	48	Gift	Mand	Bonde og Bolsmand
Maren Jensd[atter]	49	Gift	Hans Konne	
Christen Jepsøn	7		ægte barn	

Folketælling 1801

Navn:	Alder:	Status:	Stilling i familien:	Erhverv:
Jørgen Jepsen	36	Gift	Husbonde	Huusmand med Jord og Fisker
Anna Margrethe Pedersdatter	35	Gift	hans Kone	
Kirstine Jørgensdatter	8		deres Børn	
Maren Jørgensdatter	6		deres Børn	
Peder Jørgensen	4		deres Børn	
Mette Marie Jørgensdatter	2		deres Børn	
Jeppé Jørgensen	66	Enke	Mandens Fader	Fisker

Folketælling 1834

Navn:	Alder:	Status:	Stilling i familien:	Erhverv:	Fødested:
Jørgen Jepsen	71	Gift		Gaardmand	
Anne Nielsdatter	45	Gift		hans Kone	

Folketælling 1840

Navn:	Alder:	Status:	Stilling i familien:	Erhverv:	Fødested:
Jørgen Jepsen	77	Gift		Gaardmand	
Anne Nielsdatter	52	Gift		hans Kone	

1844-matrikel

Jørgen Jepsen – matr. 28a med 14.4 hektar

**Skøde 16.12.1849**

Anders Nielsen

Folketælling 1850

Navn:	Alder:	Status:	Erhverv:	Fødested:
Anders Nielsen	42	Gift	Huusfader, lever af sin Jordlod	Uldbjerg Sogn, Viborg Amt
Ane Else Nielsdatter	32	Gift	hans Kone	Ullits Sogn, Aalborg
Christen Andersen	1	Ugift	deres Barn	Her i Sognet

Folketælling 1860

Navn:	Alder:	Status:	Stilling i familien:	Fødested:
Anders Nielsen	52	G	Huusmand, lever af sin Jordlod, Huusfader	Uldbjerg S., Vib. Amt
Else Nielsdatter	43	G	Hans Kone	Ullitz S., Aalborg
Christen Andersen	11	U	Deres Barn	Her i Sognet
Elisabeth Andersen	2	U	Deres Barn	Her i Sognet

Skøde 09.02.1877

Else Kirstine Nielsdatter, enke

Skøde 29.01.1877

Christen Andersen

Folketælling 1880

Navn:	Alder:	Status:	Stilling i familien:	Fødested:
Kristen Andersen	30	Gift	Husmand og Jordbruger	Her i Sognet
Ellen Andersdatter	28	Gift	Hans Kone	Sevel Sogn, Ringkjøbing Amt
Anders Andersen	6	Ugift	deres Søn	Grinderslev Sogn
Else Kirstine Nielsdatter	62	Enke	Husfaderens Moder, der af ham forsørges	Ullisk Sogn, Aalborg

Skøde 20.12.1881

Jens Mortensen

Folketælling 1901

Navn:	Alder:	Status:	Stilling i familien:	Erhverv:	Fødested:
Jens Mortensen	18430313	G	Husfader	Bolsmand. agerbruger	Selde Sogn. Viborg Amt
Ane Jensen	18480306	G	Husmoder	Landbrug	Thise Sogn. Viborg Amt
Karl Lavsts.	18740928	U	Tjenestetyende	Landbrug	Grinderslev Sogn. Viborg Amt

Skøde 17.11.1905

Jens Kjeldsen

Skøde 06.03.1920

Fra Jørgen Marinus Jørgensen på 13b

Folketælling 1930

Navn:	Alder:	Status:	Stilling i familien:	Fødested:
Jens Kjeldsen	01-07 1865	G	Husfader	Nautrup
Karen Marie Kjeldsen	30-09 1877	G	Husmoder	Junget
Astrid Kjeldsen	03-09 1921	U	Barn	Thise
Holger Dalgaard	06-12 1899	G	Husfader	Harre
Bodil Kirstine Dalgaard	08-04 1908	G	Husmoder	Thise
Datter	26-07 1929	U	Barn	Thise

Skøde 24.10.1942

Karen Marie Kjeldsen for ejendomsvurdering på 22.000 kroner

Skøde 22.01.1949

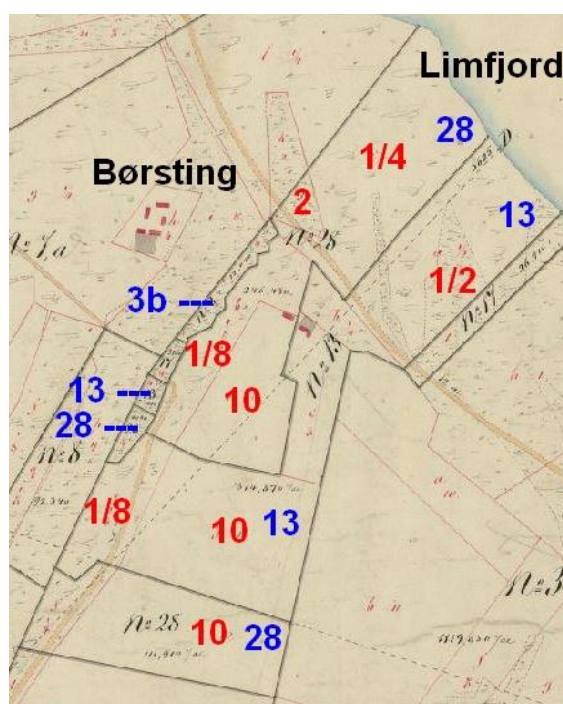
Gårdbestyrer Holger Hansen Dalgaard for 58.130 kroner og vurdering 26.400 kroner

Skøde 14.01.1972

Thorkild Kristensen på 3b, 13b, 28a og 13a for 310.000 kroner knap 24 hektar

Skøde 14.09.1977

Til søn for 280.000 kroner og vurdering på 110.000 kroner. Han er gift med en datter fra Hegelund, Grætrupvej 12.



Matrikel	Hartkorn	= tdr	Hektar	Hektar pr. tdr. hartkorn
28a	0-6-3-1½	0.86	12.42	14.5
13b	0-6-3-2½	0.87	12.56	14.4
3b	<u>0-0-0-2¾</u>	<u>0.03</u>	<u>0.47</u>	<u>16.4</u>
Sum	1-6-0-0¾	1.76	25.45	14.5



Skive Kommune – Aase G. Bak – 2019



H00506_p_007:1951



A910827_036: 1991

Kildskovvej 20 – Matr. 13c og 28b**Skøder 31.08.1955**

Matr. 13c på 3.6 hektar og 28b på 4.7 hektar

Skiteretsattest 24.11.1958**Vielse 1951**

Vielse i Thise Kirke med Harry Erik Konrad Johansson fra Sverige. Ægteskabet opløst 26. september 1955. Hun opretholder forældremyndigheden til en datter

Vielse 1957

Den 8. maj 1957 indgår fraskilte ægteskab med statshusmand Kristian Dahl Kristensen

Dødsfald

Kristian Dahl Kristensen dør 1994, mens han hustru først dør i 2017. Deres gravsten er bevaret på Thise Kirkegaard

Jordbundsforhold

Matrikel	Hartkorn	= tdr	Hektar	Hektar pr. tdr. hartkorn
13c	0-2-1-1 $\frac{3}{4}$	0.30	3.59	12.0
28b	<u>0-4-1-2$\frac{3}{4}$</u>	<u>0.56</u>	<u>4.69</u>	<u>8.4</u>
Sum	0-6-3-1$\frac{1}{2}$	0.86	8.28	9.6



AAL_01313_006: 1959

Øverst t.h. ses Børsting, Hvalpsundvej 11



A900941_008: 1990



Sundsøre Hotel/Kro, Sundsørevej 2 – [L01626_028: 1946](#)
Til venstre – Sundgården 4 – se kampesten i gavlen

Lyngbakken 2, Sdr. Thise

xx.xx.xxx. – Fæsteprotokol – Jungetgård

Christen Christensen Rytter

Fæste 25.08.1957

Peder Nielsen Lund med hartkorn 0-5-3-1

Hoveri 1770

Peder Lund med hartkorn 0-5-3-2

Skifte

Folie 41- Jungetgaard – 02.12.1774 = 0-5-3-2 i hartkorn

Maren Christensdatter gift med Peder Lund

til 1 rdl. Besætningsværdien er således total 153 rdl og hartkornet blev vurderet til 100 rdl og de samlede aktiver til 397 rdl. Passiverne udgjorde 368 rdl, hvoraf der var en skyld på 300 rdl Hun efterlader sig sønnen Christen Persen på 14 år.

Boopgørelsen viste 4 heste til 53 rdl, 4 køer til 25 rdl, 8 stude til 65 rdl, 8 får til 8 rdl og 1 gris til Michel Jacobsen, Vester Møjbæk i Lindum, Selde sogn.

Folketælling 1787

Navn:	Alder:	Status:	Stilling i familien:	Erhverv:
Peder Nielsøn Lund	57	Gift	Mand	Bonde og Bolsmand
Kirsten Jensdaatter	48	Gift	Hans Konne	
Dorthe Marie Pedersdaatter	7		Børn i hans 2det ægteskab	
Karen Pedersdaatter	4		Børn i hans 2det ægteskab	
Jens Nielsøn	9		Konnens Søster Søn	

Skifte

Peder Nielsen Lund i Sønder Thise. 5.11.1791, fol.216B – opslag 275

E: Kirsten Jensdatter. LV: Søren Jensen i Øster Hegnet (*Hendes bror- de stammer begge fra Lille Thorum – forældre Dorthe Jepsdatter og Jens Sørensen*).

Børn:

- 1) Christen Pedersen Lund 33 i Øster Hegnet
- 2) Dorthe Marie Pedersdatter Lund 11
- 3) Karen Pedersdatter 8.

FM: farbror Knud Nielsen Lund i Sønder Thise.

Hartkorn angivet til 0-5-3-2 = 0.74 tdr

Folketælling 1801

Navn:	Alder:	Status:	Stilling i familien:	Erhverv:
Christen Hansen	45	Gift	Husbonde	Huusmand med Jord
Kirsten Jensdatter	64	Gift	hans Kone	
Dorthe Marie Pedersdatter	10		hans Stifdatter	
Anders Pedersen	4		i Kost hos Manden	

Skifte

Kirsten Jensdatter i Sønder Thise. 19.4.1809, 1809/9.

E: Christen Hansen.

Første ægteskab med Peder Nielsen Lund, [skifte Skivehus amt 5.11.1791 lbnr.486]. B:

- 1) Dorthe Marie Pedersdatter 30, g.m. Niels Hansen i Sønder Thise
- 2) Karen Pedersdatter 26 i Sønder Thise.

Dødsfald 11.09.1826

Christen Hansen 72 år – d.v.s. født omkring 1754.

Folketælling 1834

Navn:	Alder:	Status:	Erhverv:
Karen Nielsdatter	47	Enke	Huusmands Enke, lever af sin Jordlod
Hans Christensen	24	Ugift	hendes Børn
Niels Christensen	22	Ugift	hendes Børn
Birthe Christensdatter	15	Ugift	hendes Børn

Folketælling 1840

Navn:	Alder:	Status:	Erhverv:
Karen Nielsdatter	53	Enke	lever af Jordlodden
Christen Christensen	25	Ugift	Søn, Smed
Birthe Kirstine Christensdatter	21	Ugift	hendes Børn
Karen Hansdatter	5	Ugift	Pleiebarn

1844-matriklen**Christen Hansen – Matr. 19 i Sdr. Thise**

Det oprindelige areal = 9.3 hektar og 0-7-3-1½ i Hartkorn – d.v.s. 9½ hektar pr. tdr. hartkorn. Hartkornet før 1844 angives til 0-5-3-2.

Matr. 19a er reduceret 1907 og inden 1946 – se under jordbundsforhold

Folketælling 1845

Navn:	Alder:	Status:	Stilling i familien:	Fødested:
Karen Nielsdatter	59	Enkemand	Huusmands-enke lever af sin jord	Heri sognet
Birthe Kirstine Christensd.	26	Ugift	Hendes datter	Heri sognet
Karen Hansdatter sogn Aalborg amt	10	Ugift	Sønnedatter pleiebarn	Ravnkilde
Christen Christensen	31	Ugift	Smed hendes søn	Heri sognet

Folketælling 1850

Navn:	Alder:	Status:	Erhverv:	Fødested:
Karen Nielsdatter	62	Enke	Huusmandsenke, lever af sin Jordlod, Huusmoder	Her i Sognet
Birthe Kirstine Christensd.	31	Ugift	hendes Datter	Her i Sognet
Karen Hansdatter	13	Ugift	Huusmoderns Sønnedatter	Ravnkilde Sogn, Aalborg Amt
Christen Christensen	37	Ugift	Smed	Her i Sognet

Folketælling 1860

Navn:	Alder:	Status:	Stilling i familien:	Fødested:
Karen Hansdatter	25	U	Tjenestepige	Ravnkilde S., Aalb.
Birthe Kirstine Christensd.	41	U	Hans Søster, tjener ham	Her i Sognet
Christen Christensen	46	U	Huusmand, Smed, Huusfader	Her i Sognet

Folketælling 1880

Navn:	Alder:	Status:	Stilling	Fødested:
Christen Christensen	65	Ugift	Gaardeier	I Sognet
Birthe Christine Chri.	60	Ugift	hans Søster	I Sognet
Peter Christian Christen.	16	Ugift	Tjenestefolk	Lægind, thisted Amt
Mette Christine Antonsen	15	Ugift	Tjenestefolk	Eising, Ringkjøbing Amt

Adkomst – 08.01.1885

Birthe Kirstine Christensen på 19, 44l, 24, 44r, 39, 12b og 25

Skøde 17.12.1885

Otto Christensen

Skøde 15.10.1895

Niels Sørensen

Folketælling 1901

Navn:	Alder:	Status:	Stilling i familien:	Erhverv:	Fødested:
Niels Sørensen	18470503	G	Husfader	Agerbrug og snedker	Hjerk.
Mette Marie Jensen	18530520	G	Husmoder		Jebjerg.
Else Sørensen Bundgaard	18791011	U	Barn	Husgjerning	Jebjerg.
Kristian Sørensen Bundgaard	18830129	U	Barn	Arbejder ved agerbrug	Jebjerg.
Jacob Sørensen Bundgaard	18870313	U	Barn		Jebjerg.

Jens Sørensen Bundgaard	18890123	U	Barn	Jebjerg.
Kristine Sørensen Bundgaard	18920412	U	Barn	Jebjerg.
Niels Sørensen Bundgaard	18931003	U	Barn	Jebjerg.
Laurids Sørensen Bundgaard	18940328	U	Barn	Jebjerg.
Theodor Sørensen Bundgaard	18971110	U	Barn	S. Thise

Skøde 25.09.1925

Niels Sørensen Bundgaard på 19a, 26a, 12b, 61a

Skøde 28.10.1927

Matr. 1ø i Brokholm

Folketælling 1930

Navn:	Alder:	Status:	Stilling i familien:	Erhverv:	Fødested:
Niels Sørensen Bundgaard	03-10 1894	G	Husfader	Landbrug	Jebjerg
Nielsine Rasmine Bundgaard	13-11 1896	G	Husmoder		Grinderslev
Datter	26-12 1924	U	Barn		Thise
Søn	05-02 1926	U	Barn		Thise
Niels Sørensen Bundgaard	16-05 1928	U	Barn		Thise
Niels Sørensen	03-05 1847	E	Bedstefar	Snedkerme ster	Hjerk

Skøde 21.12.1938

Niels Kristian Pedersen på 12b, 19a, 26a, 61a og 1ø for 22.000 kroner – vurdering på 11.200 kroner

Skøde 02.01.1940

Niels Kr. Pedersen for 25.000 kroner og vurdering på 11.200 kroner

Skøde 04.12.1940

Ivar Bligaard for 28.000 kroner og vurdering på 11.200 kroner

NB!

Han flyttede til Sundsørevej 90

Skøde 03.01.1949

Carlo Ransborg/Rendsborg for 46.000 kroner og vurdering på 13.400 kroner

Skøde 07.11.1957

Niels Peter Jacobsen på 12b, 19a, 1ø og 3n

Skøde 19.06.1963

Thise Kommune på 12b, 19a, 1ø og 3n for 85.000 kroner og vurdering på 42.000 kroner

NB! Se kortet – Skivekommune: Side 164

Jordbundsforhold



År	Matr.	Hartkorn	Hektar	Ha pr. Tdr.	Hartkorn/bemærkninger
1844-matr.	19a	0-7-3-1½	9.3	9.5	
	12b ¹⁾	0-0-0-0¾			Ikke fundet
28.10.1927	1ø	0-0-0-2½			Brokholm
07.08.1948	19a ²⁾	0-1-3-0	3.7	17	
	26a	0-3-0-0¼	4.7	48	
	61a	0-0-0-0¾	1.4	179	

1) Er med indtil 1963

2) 19c solgt 1907. 19b og 19d givetvis solgt inden 1897



Skive Kommune – Aase G. Bak - 2019



L01626_017: 1946



H05774_035: 1955

Jordens dyrkningsværdi/bonitet

Havbakkervej

Adr	Tdr. Hartkorn	Areal Ialt	Hektar pr. tdr hartkorn = Dyrkningsværdi
Havbakkervej 2	0.083	9.25	111
Havbakkervej 3	0.021	3.04	146
Havbakkervej 4 ¹⁾	0.206	8.13	40 ¹⁾
Havbakkervej 5	0.031	9.07	290
Havbakkervej 6	0.073	8.97	124
Havbakkervej 7 ²⁾	<u>0.096</u>	<u>21.90</u>	<u>227</u>
Sum	0.510	60.36	118

Bemærkninger:

¹⁾ Havbakkervej 4 afviger betydelig fra de øvrige ejendomme. Forklaringen er ikke fundet

²⁾ Tallene er fra 1844-matriklen. Da den i 1958 sælges af skov- og naturstyrelsen angives arealet til 9.58 hektar

* I hartkorn (tdr) svinger det fra 0.021 tdr til 0.206 tdr

* Arealet svinger det fra 3.04 hektar til 21.90 hektar.

* Gennemsnit er ejendommene på ca. 10 hektar eller på 18 tdr. land

Gåsemosevej

Adr	Tdr. Hartkorn	Areal Ialt	Hektar pr. tdr hartkorn = Dyrkningsværdi
Gåsemosevej 1	0.005	0.85	170
Gåsemosevej 2	0.385	3.58	9
Gåsemosevej 3	0.130	7.66	59
Gåsemosevej 4	0.417	9.00	22
Gåsemosevej 6	0.161	11.66	81
Gåsemosevej 8	0.372	13.04	35
Gåsemosevej 10	0.076	6.60	87
Gåsemosevej 14	<u>0.052</u>	<u>3.99</u>	<u>77</u>
Sum	1.599	58.16	36



Tørveskæring – B2101 – Sundsøre Lokalhistorisk arkiv- 1940-45
De midterste heste er Fjordheste/Nordbakker

Fjordvej

Adr	Tdr.	Areal	Hektar pr.
	Hartkorn	Hektar	Hektar pr. tdr. hartkorn = Dyrkningsværdi
Fjordvej 24	0.313	7.29	23
Fjordvej 31	0.143	4.62	32
Fjordvej 33	<u>0.300</u>	<u>9.20</u>	<u>32</u>
Fjordvej 37	<u>0.050</u>	<u>2.66</u>	<u>53</u>
Fjordvej 39	<u>0.068</u>	<u>4.71</u>	<u>69</u>
Fjordvej 39	<u>0.094</u>	<u>5.09</u>	<u>54</u>
Sum	0.968	33.57	35

Bemærkninger:

- * Alle ejendommene ligger yderst i Nørre Thise – mod Skove/Junget
- * Ejendommene er udstykket fra Øster Hegnet – Hvalpsundvej 8
- * Matrikel 39 – Borgdige har 2 parceller
- * Som gennemsnit er ejendommene på 6.7 hektar svarende til godt 12 tdr. land

Thise Kirkevej

Adr	Tdr.	Areal	Hektar pr. tdr. hartkorn
	Hartkorn	Ialt	= Dyrkningsværdi
Thise Kirkevej 4	3.23	15.84	4.9
Thise Kirkevej 6	1.08	5.63	5.2
Thise Kirkevej 8	2.08	10.93	5.3
Thise Kirkevej 10	1.27	6.68	5.3
Thise Kirkevej 13	0.57	2.80	5.0
Thise Kirkevej 15	1.51	8.23	5.4
Thise Kirkevej 17	<u>2.39</u>	<u>12.75</u>	<u>5.3</u>
Sum	12.13	62.86	5.2

- * Ejendommene er beliggende fra Sundsørevej til Brønsagervej
- * Som gennemsnit er ejendommene på 9 hektar eller godt 16 tdr. land

Brønsagervej

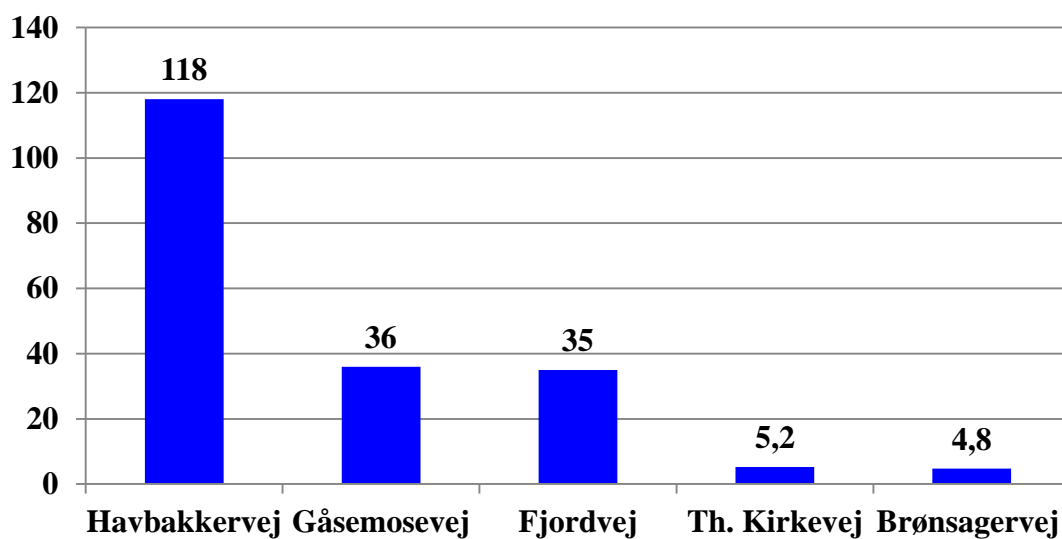
Adr	Tdr.	Areal	Hektar pr.
	Hartkorn	Hektar	Hektar pr. tdr. hartkorn = Dyrkningsværdi
Brønsagervej 2	1.11	5.61	5.1
Brønsagervej 3	0.68	3.99	5.9
Brønsagervej 4	2.61	11.74	4.5
Brønsagervej 5	<u>1.89</u>	<u>8.80</u>	<u>4.7</u>
Sum	6.29	30.14	4.8

* Brønsagervej 4 er nedlagt og sammenlagt med Brønsagervej 2

* Som gennemsnit er ejendommene på knap 7½ hektar eller svarende til godt 13 tdr. land

* Til sammenligning anføres nedenstående oplysninger angående mit barndomshjem

Rusengvej 19	0.34	7.60	22
Som gennemsnit har de 4 gårde på Brønsagervej leveret 16.017 kg mælk i 1949/50, mens mine forældre på det dårligere jord leverede 15.135 kg mælk. Der var 6 køer på ejendommen.			

Hektar pr. tdr. hartkorn**Mælk, kg pr. ejendom m.m.**

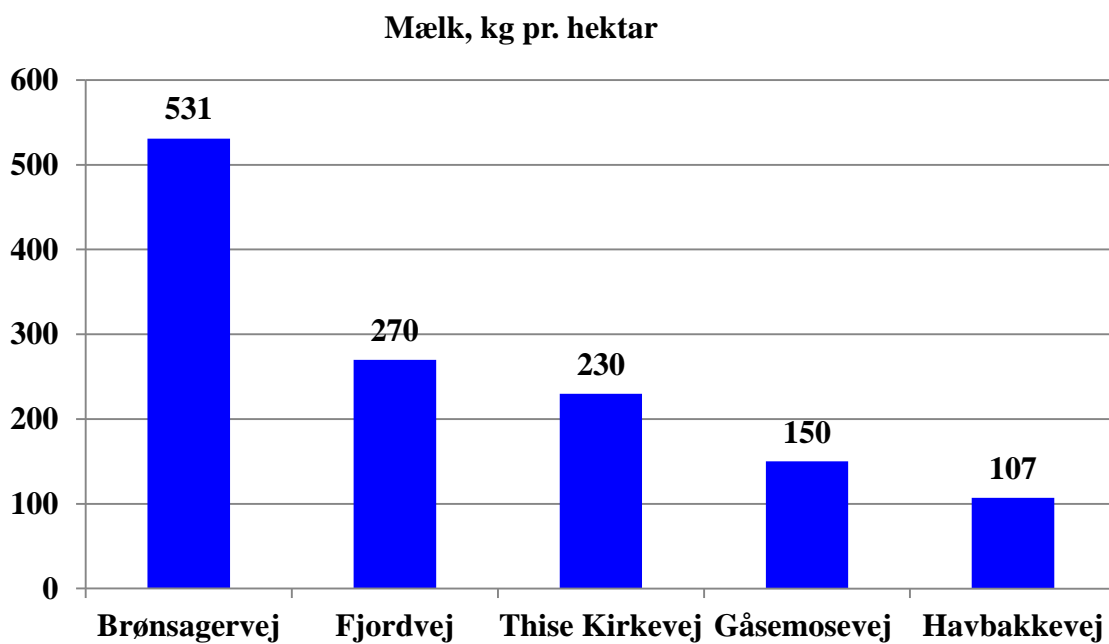
Vej	Mælk, kg pr. ejendom	Hartkorn ¹⁾ tdr.	Hektar ¹⁾	Mælk, kg pr	
				tdr. hartkorn	hektar ²⁾
Brønsagervej	16.017	6.3	30.1	2.546	531
Fjordvej	9.070	1.0	33.6	9.070	270
Thise Kirkevej	14.428	12.1	62.9	1.189	230
Gåsemosevej	8.556	1.6	57.3	5.348	149
Havbakkervej	6.437	0.5	60.4	12.622	107

¹⁾ Hartkorn og hektar er afrundet til 1 decimal

²⁾ Der er rangeret efter kg mælk produceret pr. hektar

* Den dårligste jord har produceret markant mest pr. tdr. hartkorn

* Den bedste jord har produceret mest mælk pr. hektar. Her afviger dog Fjordvej.



Dr.dk

Ligner ikke helt de kornstakke, der blev sat ved mit barndomshjem.
Da gik det ”brede” helt ned til jorden

Jordens udbytte/avl

Afsnittet om jordbundsforholdene i Thise sogn viste, at der var stor forskel mellem 5 områder. Har dette så en konsekvens for udbyttet af f.eks. korn og roer. Salling Landboforening har gennem årene udført talrige planteavlssforsøg og som er nærmere analyseret for årene 1949-1953 ([Planteavlssarbejdet i landboforeningerne i Jylland](#)). Til korn er udført forsøg med forskellig mængde af kvælstof/kalksalpeter og forskellige mængder af andre næringsstoffer f.eks. kalium/kali. Desuden med forskellige kornsorter. For roerne er udført forsøg med forskellige mængder af staldgødning, ajle, kvælstof og forskellige mængder af andre næringsstoffer. Forsøgene er udført på lerjord henholdsvis sandjord. Der er desuden udført forsøg på mosejord bl.a. på Brokholm Søgaard i Vejsmark og Søvang a/s ved Højslev. Der er kun udført ganske få forsøg med græsmarksdyrkning.

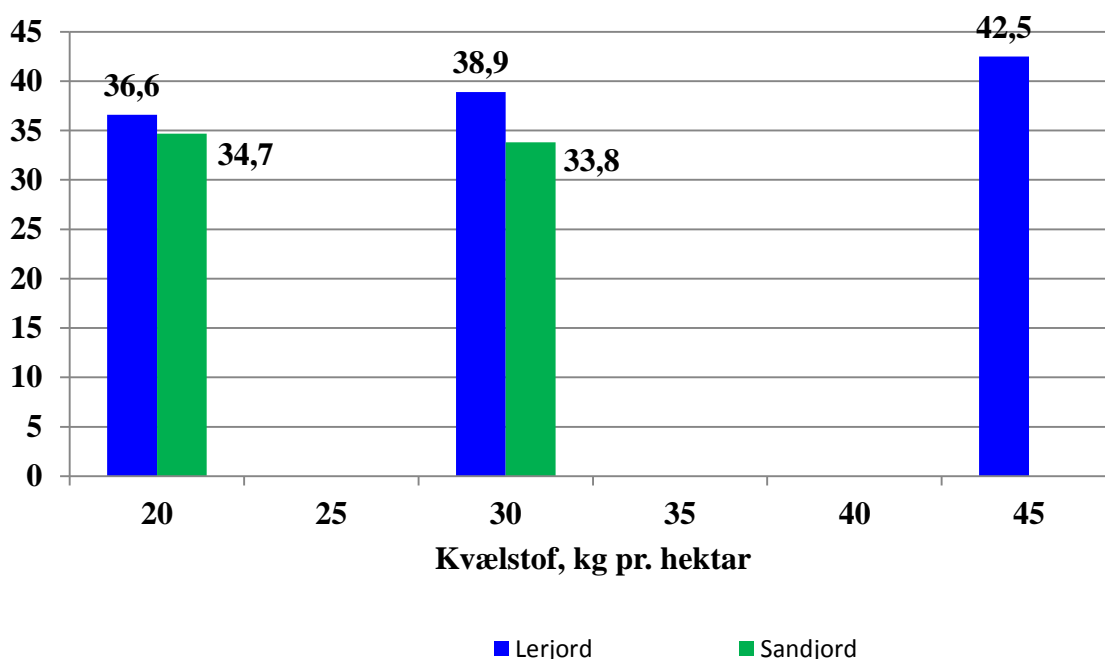


Byg

Byg

Jordtype	Forsøg Antal	Kvælstof, kg	Hkg		Foderenheder ærtehalm
			Kærne	Halm	
Ler	36	31.7	39.1	45.4	47.9
Heraf	14	20.0	36.6	40.4	44.4
	11	31.0	38.9	51.0	48.7
	11	47.2	42.5	45.7	51.4
Sand	20	26.7	34.2	42.2	42.3
Heraf	9	21.3	34.7	32.3	41.0
	11	31.0	33.8	50.2	43.5
Sammenligning på gødskningsniveau					
Ler		20.0	36.6	40.4	44.4
Sand		21.3	34.7	42.2	42.9
Sand:ler			95%		97%
Ler		31.0	38.9	51.0	48.8
Sand		31.0	33.8	50.2	43.5
Sand:ler			87%		89%

Udbytte i hkg pr. hektar – 1949-53



En nærmere analyse viser, at der er stor stor sikkerhed for øget udbytte ved øget gødskning af byg på lerjord, mens det ikke er tilfældet på sandjord.



Havre

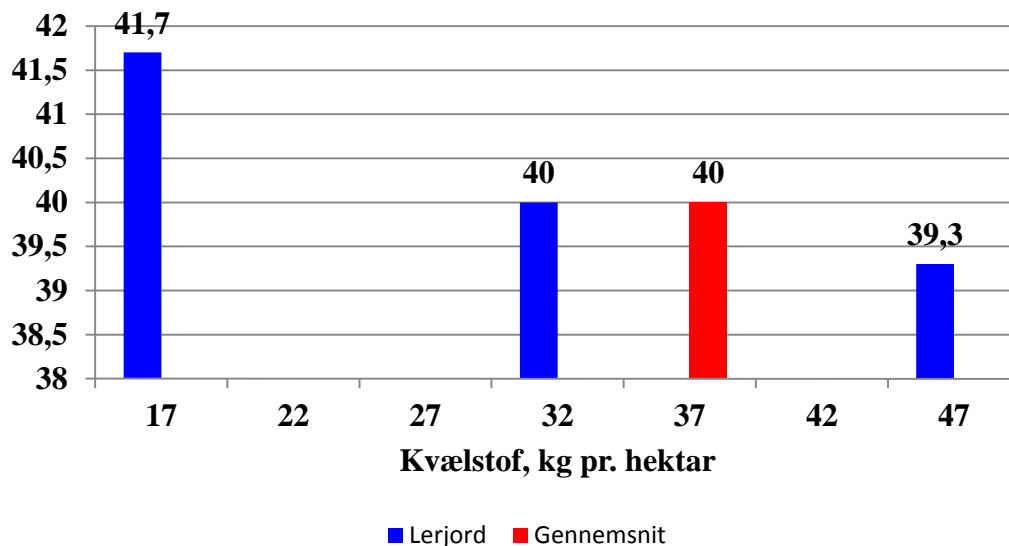
Havre

Jordtype	Forsøg Antal	Kvælstof, kg	Hkg		Foderenheder kærne+halm
			Kærne	Halm	
Ler Heraf	23	35.7	40.0	48.5	48.8
	6	16.8	41.7	54.5	51.6
	5	31,0	40.0	48.1	48.7
	12	47.1	39.3	45.7	47.5
Sand	12	45.4	33.8	36.8	40.4
Sammenligning på "samme" gødskningsniveau					
Ler		45.9	39.4	46.0	47.7
Sand		45.4	33.8	36.8	40.4
Sand:ler			85%		85%

Bemærkninger:

- * På lerjord er havre tildelt 4 kg mere kvælstof pr. hektar
- * På sandjord er havre tildelt 19 kg mere kvælstof pr. hektar. Der er ikke givet en forklaring på disse forskelle mellem byg og havre.
- * For havre er der for sandjord tildelt knap 10 kg kvælstof mere end for sandjord.

Udbytte i hkg pr. hektar



Der er en klar tendens til, at med stigende tildeling af kvælstof falder udbyttet.



Landbrug og fødevarer

Roer

I årene 1925-36 har 19 forsøgsstationer udført forsøg med roer på lermuld henholdsvis sandjord ([Landbrugets ordbog – 1938](#))

Jordtype	Hkg tørstof pr. hektar		
	Rod	Top ¹⁾	Rod+top
På lermuld	84.1	36.6	109.7
På sandjord	<u>77.6</u>	<u>28.4</u>	<u>97.5</u>
Sandjord:lermuld	92%	78%	89%

Bemærkninger:

¹⁾ Kun 70% af toppen

* Der er ikke angivet mængde af staldgødning/ajle og/eller staldgødning

Forsøg under Salling Landboforening

Forsøg	Tons		Kvælstof, kg fra			Tørstof	Rod	Tørstof	Top
	Staldg ¹⁾	Ajle ¹⁾	St+Aj	Kunstg. ²⁾	I alt	%	Hkg	Hkg	Hkg
Ler									
9	22.6	6.4	116	42	158	19.0	504	95.9	253
Heraf									
6	5.8	3.3	37	65	102	19.6	472	92.3	290
7	25.0	5.7	103	43	166	18.9	509	96.1	338
6	36.7	10.3	188	19	207	18.7	531	99.1	313
Sand									
13	31.5	10.2	167	46	213	18.7	521	96.9	336
Sammenligning ved "samme" gødskningsniveau									
Ler	35.0	7.8	171	38	209	18.9	534	101.7	339
Sand	31.5	10.2	167	46	213	18.7	521	96.9	336
Sand:ler								95%	

Bemærkninger:

¹⁾ En gennemgang af ældre litteratur ([Landbrugets ordbog -1919 og 1937](#)) viser, at staldgødning som gns. har 0.48% kvælstof og ajle 0.44% kvælstof. Ved skyldig hensyntagen til tab ved udbringning har jeg valgt at anvende 0.4% kvælstof ved beregning af kvælstof i staldgødning og ajle.

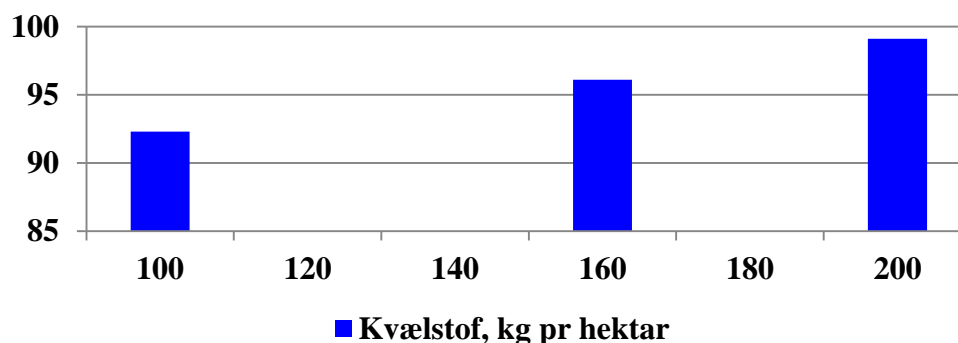
²⁾ Kunstgødning er kalksalpeter eller chilesalpeter.

* Sandjorder er gødsket betydelig mere med kvælstof – nemlig 55 kg kvælstof pr. hektar.

* Sandjorder med det høje gødskningsniveau har givet 1.0 kg tørstof mere pr. hektar – svarende til ca. 100 foderenheder. Tilsvarende er topudbyttet er 83 hkg højere på sandjorden.

* På samme gødskningsniveau er udbyttet 5% lavere på sandjorde.

Tørstof i rod, hkg pr. hektar



* En analyse viser, at stigende tildeling af kvælstof giver et stigende udbytte

* 1 kg kvælstof = 6.5 kg kalksalpeter giver 6½ foderenhed ved dyrkning på lerjord. Med 1950 priser for kalksalpeter vil en ekstra foderenhed koste 28 øre, mens prisen er 54 øre pr. kg for byg og 60 øre pr. kg havre – d.v.s. god økonomi ved at tildele ekstra staldgødning, ajle og/eller kalksalpeter.

Udbytteforskel mellem lerjord og sandjord - sammendrag af resultater/oplysninger

Type		Kg Kvælstof, kg pr. hektar		Sandjord i procent af lerjord	
		Lerjord	Sandjord	Kærne	Kærne+halm
Byg	Alle forsøg	32	27	87%	88%
	Gødskning lav ¹⁾	20	31	95%	97%
	Gødskning høj ²⁾	31	31	87%	89%
Havre	Alle forsøg	36	46	85%	83%
	Samme gøds. ³⁾	46	45	<u>85%</u>	<u>85%</u>
	Gennemsnit			88%	88%
Roer	Alle forsøg	158	199	Roer, rod	
	Samme gøds. ³⁾	213	219	95%	
	1925-36			95%	
				92%	

Bemærkninger.

- 1) Lav gødskning på lerjord
- 2) Høj gødskning på lerjord
- 3) "Samme" gødskning på lerjord og sandjord
- * I korn har sandjord givet et mindre udbytte på 12%
- * For roer har sandjord givet 5-8% mindre udbytte


Supplerende oplysninger om lerjord contra sandjord. I de nævnte planteavlfsforsøg er angivet lerjord henholdsvis sandjord, men der er givetvis forskel på kvaliteten af lerjord henholdsvis sandjord.

I [Det danske landbrugs haandbog – 1938](#) forefindes nedenstående oplysninger angående roedyrkning 1894-1921 eller over 27 år. Der er ikke angivet mængden af staldgødning. I årene er der for årene 1894-1906 tildelt 252 kg chilesalpeter = 40 kg N, mens der resten af årene blev der tildelt 270 kg chilesalpeter = 43 kg N. Der blev gødsket med superfosfat og kalium, og som også blev sat op efter 1894. Udbyttet angives i foderenheder (f.e.) i hkg pr. hektar.

Jordtype	Ugødet	Staldgødet	Kunstgødning
Ler	17.2	31.3	32.8
Sand	<u>12.0</u>	<u>25.2</u>	<u>30.7</u>
Sand:ler	70%	81%	94%

Bemærkninger:

- * På lerjorden har gødsningen forøget udbyttet med 1.410 f.e. henholdsvis 1.560 f.e.
- * På sandjorden har gødsningen forøget udbyttet med 2.160 f.e. henholdsvis 1.870 f.e.
- * På gennemsnit af staldgødet og kunstgødning er udbyttet 3.205 f.e. på lerjord mod 2.795 f.e. på sandjord – svarende til 87% af lerjord.



Roerensning: Bertel Pedersen, Skjæris – 1935
B7138 – [Sundsøre lokalhistorisk arkiv](#)



B6154 – [Sundsøre Lokalhistorisk arkiv](#) –
Plovmanden er Holger Pedersen
Pløjningen foregår på Thise Kirkevej 19

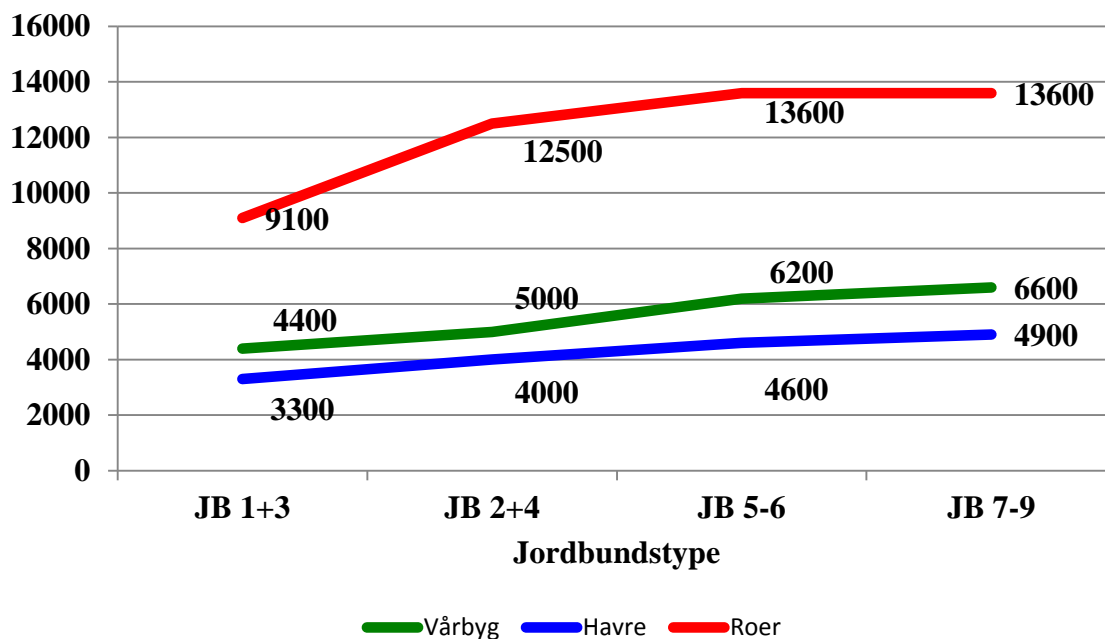
Jordbundstyper

Omkring 1950 blev jordens dyrkningsværdi/bonitet udtrykt ved hektar pr. tdr. hartkorn og som bygger på jordens vurdering mellem 1802 og 1844 og blev til 1844-matriklen. I 1970'erne blev udtaget mindst 30.000 jordprøver og den danske landbrugsbrugsjord blev inddelt i 9 klasser (PB-klasser) – se efterfølgende.

Teksturtabel

Jordtype	JB-nr.	Teksturbetegnelse	% Ler	% Silt:	% Finsand	% Sand
1	JB-1	Grovsandet jord	0-5	0-20	0-50	75-100
2	JB-2	Finsandet jord	0-5	0-20	40-95	75-100
3	JB-3	Grov lerblandet sandjord	5-10	0-25	0-40	65-95
3	JB-4	Fin lerblandet sandjord	5-10	0-25	40-95	65-95
4	JB-5	Grov sandblandet lerjord	10-15	0-30	0-40	55-90
4	JB-6	Fin sandblandet lerjord	10-15	0-30	40-90	55-90
5	JB-7	Lerjord	15-25	0-35		40-85
6	JB-8	Svær lerjord	25-45	0-45		10-75
6	JB-9	Meget svær lerjord	45-100	0-50		0-55

Foderenheder (f.e.) pr. hektar (Miljø- og Fødevareministeriet)



Jordbundstype:

JB 1+3	Uvandet grovsand
JB 2+4	Uvandet finsand
JB 5-6	Sandblandet lerjord
JB 7-9	Lerjord

Bemærkninger:

- * Kurven for havre er meget jævn i henhold til stigende JB, men den for byg er lidt ujævn
- * For roer ses et lidt andet forløb – nemlig at den flader ud med stigende JB-værdi

Sammenligning af 3 jordbundstyper

Havbakkervej



Jordklassificering	Matrikel 14	Matrikel 20
1	15%	
1/2		17%
1/4	36%	59%
1/8	47%	22%
Ikke klassificeret	2%	2%
Areal, hektar	21.9	25.4
Hartkorn, tdr	0.096	0.099
Hektar pr. tdr. hartkorn	227	256

Brønsagervej 2 og 4



Jordklassificering	Matrikel 6	Matrikel 7
16	7%	
15	82%	77%
14		8%
12	11%	15%
Brønsagervej - nummer	2	4
Areal, hektar	6.5	5.6

Hartkorn, tdr	1.34	1.28
Hektar pr. tdr. hartkorn	5.1	5.1

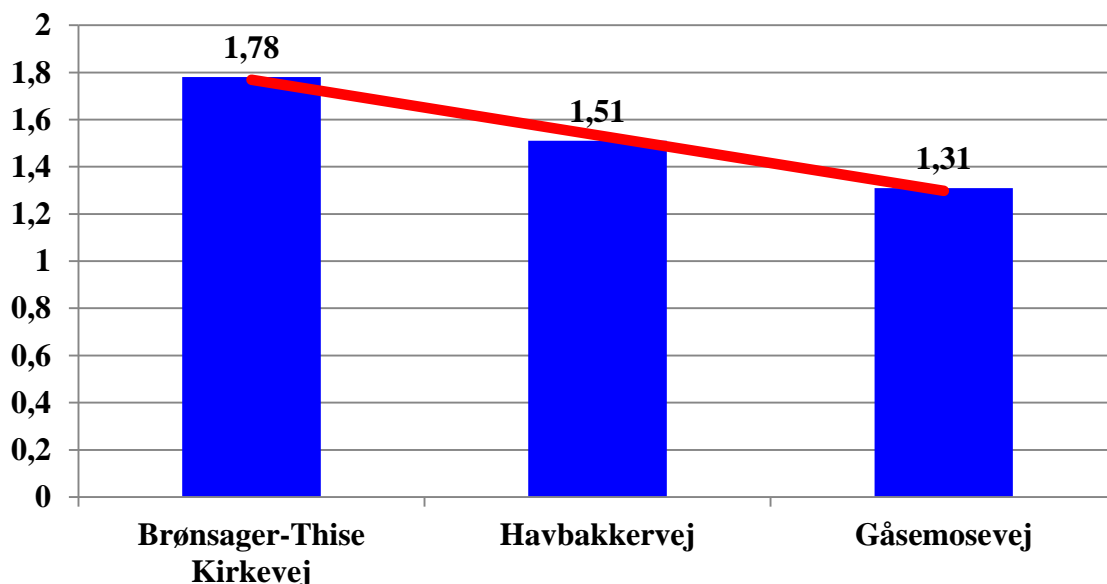
Thise Kirkevej

Jordklassificering	Matrikel 1A-1E	Matrikel 27
16	9%	
15	34%	
14	54%	
13		35%
12		46%
10		15%
Ikke klassificeret	3%	4%
Thise Kirkevej	4	6
Areal, hektar	11.6	3.5
Hartkorn, tdr	2.33	0.60
Hektar pr. tdr. hartkorn	5.0	5.8

Thise Kirkevej 4 har yderligere matrikel 18 på 4.3 hektar og med 4.7 hektar pr. tdr. hartkorn.
Thise Kirkevej 6 har yderligere matrikel 10e på 2.2 hektar og med 4.5 hektar pr. tdr. hartkorn

Køer/kreaturer på enkelte ejendomme (Vort sogns historie og Thise kontrolforening)

Adr.	Ejer	Ha	Køer	Ungdyr	Pr. hektar			Søer svin
					Køer	Ungd	Ialt	
Brø 2	Viggo Mehlsen Jensen	8.1	8	7	0.99	0.86	1.85	x
Brø 5	Søren Kristian Nielsen	7.7	7	7	0.91	0.91	1.82	x
Kir 17	Karl Thordahl Peders.	14.8	13	12	0.88	0.81	1.69	x
Kir 6	Anton Andersen	5.6	6	5	1.07	0.89	1.96	
Kir 15	Mikkel Østergaard	<u>8.2</u>	<u>7</u>	<u>7</u>	<u>0.85</u>	<u>0.85</u>	<u>1.70</u>	
Sum og gennemsnit		44.4	41	38	0.92	0.86	1.78	
Hav 1	Ludvig Pedersen	17.7	13	12	0.73	0.68	1.41	0+35
Hav 3	Gustav Jørgensen	2.8	2	2	0.71	0.71	1.42	2+x
Hav 5	Aksel Andersen	9.3	10	7	1.08	0.75	1.83	0+20
Hav 6	Johannes Knudsen	7.2	5	6	0.69	0.83	1.52	2+x
Hav 7	Henry Madsen	<u>9.4</u>	<u>6</u>	<u>7</u>	<u>0.64</u>	<u>0.74</u>	<u>1.38</u>	
Sum og gennemsnit		46.4	36	34	0.78	0.73	1.51	
Gås 2	Johannes Korsgaard	3.3	3	2	0.91	0.61	1.52	2+3
Gås 4	Peder Krogh	10.2	7	7	0.69	0.69	1.38	0+15
Gås 6	Henry Strøm	6.6	5	5	0.76	0.76	1.52	2+8
Gås 8	Jens Kristian Jensen	<u>12.7</u>	<u>8</u>	<u>7</u>	<u>0.63</u>	<u>0.55</u>	<u>1.18</u>	<u>x</u>
Sum og gennemsnit		32.8	23	21	0.67	0.64	1.31	

Kreaturer pr. hektar**Bemærkninger:**

- * Antallet af besætninger er begrænsede: 5, 4 henholdsvis 4
- * Areal pr. besætning i hektar er: 8.9, 9.3 henholdsvis 8.2
- * En detaljeret gennemgang af hartkorn på ejendommene på Havbakkervej henholdsvis Gåsemosevej viser 0.07 tdr hartkorn henholdsvis 0.18 tdr. hartkorn som gennemsnit pr.

ejendom – så umiddelbart burde der have været flere kreaturer på Gåsemosevej.
Hartkornet på Brønsagervej – Thise Kirkevej er 1.60 tdr. som gennemsnit – altså jord af betydelig bedre dyrkningsværdi/bonitet.

- * Den røde linie markerer, at der er en markant forskel mellem de 3 områder.
- * I forhold til Brønsager-Thise Kirkevej ”mangler” Havbakkervej 1 ko, mens Gåsemosevej ”mangler” 2 køer



Strandarealer ved Hvalpsundvej – Thise.dk

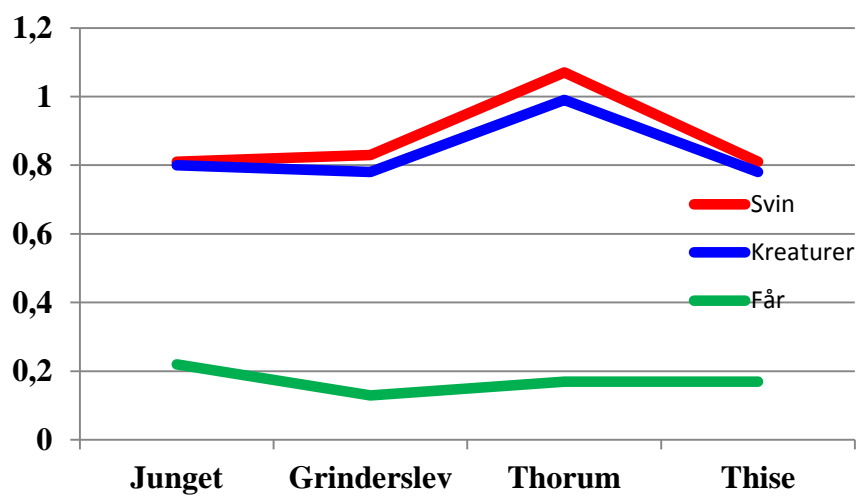
Sammenligning af 4 sogne (Vort sogns historie)

	Junget	Grinderslev	Thorum	Thise
Areal, hektar	1.300	2.838	1.629	1.472
Hartkorn	145	299	197	135
Hektar pr. tdr. hartkorn	9.0	9.5	8.3	10.9
Gårde, antal	32	51	42	41
Hartkorn	122	275	175	120
Hartkorn pr. gård	3.8	5.4	4.2	2.9
Huse/ejendom, antal	53	79	66	53
Hartkorn	23	24	22	15
Hartkorn pr. hus/ejendom	0.43	0.30	0.33	0.28
Jordløse huse	26	60	32	31
Hede og lyng, hektar	57	114	65	178
Procent	4.4%	4.0%	4.0%	12.0%
Heste, antal	166	389	252	192
Heste pr. tdr. hartkorn	1.14	1.30	1.28	1.42
Heste pr. hektar	0.13	0.14	0.15	0.13
Kreaturer, antal	1.043	2.224	1.607	1.145
Kreaturer pr. tdr. hartkorn	7.73	7.44	8.15	8.48
Kreaturer pr. hektar	0.80	0.78	0.99	0.78
Får, antal	282	365	280	249
Får pr. tdr. hartkorn	1.94	1.22	1.42	1.84
Får pr. hektar	0.22	0.13	0.17	0.17
Svin, antal	1.054	2.362	1.739	1.197
Svin pr. pr. tdr. hartkorn	7.27	7.90	8.82	8.87
Svin pr. hektar	0.81	0.83	1.07	0.81
Geder	4	26	10	1


Bemærkninger:

- * Indtil 1930-50 var anvendelsen af hartkorn gængs
- * Thise sogn har det mindste hartkorn
- * Jorden i Thise sogn har den ringeste dyrkningsværdi/bonitet
- * Såvel gårde som huse/ejendommen har det laveste hartkorn pr. gård/huse/ejendom
- * Thise sogn har markant mest hede og lyng – jvnf. bl.a. Gåsemosevej og Havbakkervej
- * Thise sogn flest heste pr. tdr. hartkorn, mens der pr. hektar reel er der ingen forskel
For 1747 angiver [Kristen Klastrup](#), at der kan regnes med 1 hest pr. tdr. hartkorn. Her skal vi være opmærksomme på, at på gårdene er der kommet én eller flere traktorer til omkring 1950, mens det for ejendomme nok kun er ganske få, der har traktor
- * Thise sogn har flest kreaturer pr. tdr. hartkorn. [Kristen Klastrup](#) angiver, at der i 1947 var 1.64 kreaturer pr. tdr. hartkorn – så her er sket en kolossal udvikling på de 100 år eller en forøgelse på 80%

Svin og kreaturer pr. hektar



Collage 2017 (Ivar Kristoffersen)



Kortkorn: 1890-20, 1940, 1946

RDM: 1887, 1890-20, 1957


SDM: 1884, 1942, 1950

Jersey: 1890-1933, 1956

Illustrationer

Ejendomme: 1946 (L01626), 1990/91 (Ariel)	Forside
Køer og heste på et husmandsbrug – omkring 1955	8
Korthorns ko	9
Ferguson traktor	16
Korthorns køer	25
Kampestensmur	28
RDM (Rød Dansk Malkerace) ko	30
SDM (Sortbroget Dansk Malkerace) ko	41
Ejendom fra 1915-18	44
Thise skole – 1976	45
Selvbinder på et husmandsbrug omkring 1955	49
Kornet køres hjem	50
Thise Kirke – 1946	52
Mejeriet A/S ”Dybbækdal” – 1946	62
To heste på en mindre ejendom	68
Jerseyko – 1956	75
Pløjning med 2 fjordheste	85
Stakning af hø på en mindre gård	89
Gåsemosen	91
Korthornskøer på en mindre gård	107
Hedelyng	108
To fjordheste	115
Mælkekusk – traktor med gummivogn	118
Kornneg i række	124
To heste på et husmandsbrug	127
Diplom for pasning af heste	137
Thise Præstegård	144
Kørsel med tørv	150
To Korthornskøer på en større ejendom	151
Tre hestespand – tørveskæring	164
Kornstakke	166
Byg	167
Havre	168
Roer	169
Roerensning med hest/pløjning med heste	172
Strandarealer/hede	177
Collage over kvægracer	179
Kildehenvisninger:	
Daic.dk	
Kvæget i dansk landbrug – 1963	
Håndbog i kvægets avl, fodring og pleje – 1942	
Mejeribrugets Dronning (Jersey) – 1948	
Sortbroget ko	
Naturbilleder med udsigt til Limfjorden	181

Naturbilleder fra Thise



Kilde: Boligsiden.dk, Flytte til Skive, Geo, Henny Dam, kajbech.dk, Kristlig dagblad, Sallingweb.dk, sommerhusedanmark.dk, Visitdanmark.

Danmark set fra Luften 1946

1626.			Adresse	Billede
				L01626_
4 a	Eds.	H. Nielsen, Vejsmark, Julevej	Sundsørevej 113	007
5 -	-	-	Sundsørevej 111	008
6 -	-	E. Christensen, Tise Torpe,	Sundsørevej 92	009
7 -	-	P. Tind,	Eskærvej 1	010
8 -	-	P. Poulsen,	Sundsørevej 109	011
9 -	-	M. Mørkum,	Sundsørevej 90	012
10 -	Smørholm	P. Villadsen,	Sundsørevej 62	013
11 -	Eds.	Paul H. Paulsen,	Sdr. Thisevej 36	014
12 -	-	Karl Møller,	Sundsørevej 65	015
13 -	Mjølnehøj	Best. Bak, Ed. Tise,	Sdr. Thisevej 23	016
14 -	Bjerggaard	P. Jensen,	Lyngbakken 2	017
15 -	Ålsgaard	H. Sørensen,	Sdr. Thisevej 8	018
16 -	Eds.	J. P. Fisker,	Sundsørevej 61	019
17 -	-	Frø. Bligaard,	Thise Kirkevej	020
18 -	Vestergaard	M. Børsting,	Thise Kirkevej	021
19 -	Østergaard	Karl Madrik,	Sundsørevej 28	022
20 -	Tise Kirke,	Tise,	Sundsørevej 30	023
21 -	Brønsager	Pastor Wiick,	Sundsørevej 32	024
22 -	Eds.	Ehr. Jørgensen, Eds.	Sundsørevej 26	025
23 -	Dybdal	Paul Dahl,	Færgelejet	026
24 -	M. Børsting	A. Østergaard,	Sundsørevej 4	027
25 -	Kildskov	H. Sørensen, Bøstinggaard, Sundsøre,	Sundsørevej 2	028
26 -	Færgelejet	-	Kildskovvej 1	029
27 -	Tindgaard	H. Nielsen,	Hvalpsundvej 11	030
28 -	Sundsøre Høst,	Owl Jacobson,	Hvalpsundvej 13	031
29 -	Kildskov	H. Dalgaard,	Hvalpsundvej 6	032
30 -	Ø. Børsting	Ehr. Børsting, Tise,	Hvalpsundvej 8	033
31 -	Børstinggaard	A. Olesen,	Hvalpsundvej 12	034
32 -	Ø. Højhel	J. Jensen,	Hvalpsundvej 14	035
33 -	-	Johannes Olesen,	Hvalpsundvej 15???	036
34 -	Thise m.	Wol. Nielsen, Nr.	Hvalpsundvej 18	037
35 -	Tise Bakkegaard	Ehr. Nielsen,	Hvalpsundvej 16	038
36 -	Eds.	Johs. Jensen,	Brønsagervej 4	039
37 -	Kørboft	H. Rits,	- Billedet er væk	
38 -	Eds.	Ehr. Korsgaard,		
39 -	Brønsager	Ehr. Christensen, Tise,		

1627.			Adresse	Billede
				L01627_
13a	Edr.	J. Nielsen Jensen, Mr. Tise, Fehjerg	Brønsagervej 2	002
14	Husmnd.	Edr. Andersen,	Brønsagervej 4	001
15	Handlsgd. Edr.	A. Juhl, Edr. Tise,	Thise Kirkevej 6	004
16	Hjgaard	Mr. Ostergaard, Mr. Tise,	Thise Kirkevej 8	005
17	Edr.	Mr. Jørgensen,	Thise Kirkevej 10	006
18	Fjordvang	Edr. Nielsen, Mr. Tise,	Thise Kirkevej 4	007
19	Edr.	J. Sandhoffen,	Sundsørevej 36	008
20	Tise Skole	Mr. C. Foggaard,	Thise kirkevej 11	009
21	Edr.	Mr. Jørgensen,	Thise Kirkevej 13	010
22		Mr. Ostergaard, Mr. Tise,	Thise Kirkevej 15	011
23	Brædegaard	J. P. Jensen,	Thise Kirkevej 17	012
24	Brædegaard	A. Mortensen, Mr. Tise	Sundsørevej 68	013
25	Hjgaard	Edr. Mortensen, Tise Torp,	Sundsørevej 86	014
26	Edr.	J. Gammel, Mr. Tise,	Sundsørevej 70	015
27		Edr. Simonson, Tise Torp,	Fjordvej 1	016
28	Hedevej	Edr. Olsen, Tise,	Fjordvej 3	017
29		Edr. Petersen,	Fjordvej 5	018
30	Tormgade	J. Blaaberg, Mr. Tise,	Havbakkevej 1	019
31	Korshøjgaard	B. Olesen,	Fjordvej 7	020
32	Edr.		Fjordvej 9	021
33		Claus Poulsen,	Fjordvej 11	022
34		Anton Børsting,	Fjordvej 15	023
35	Mr. Tise Gaard	Mr. Jensen,	Havbakkevej 2a	024
36	Edr.	Mr. Børsting,	Fjordvej 19	025
37		K. C. Olsen,	Fjordvej 8	026
38	Trolow	Mr. Jørgensen,	Fjordvej 40	027
39	Trolow	A. Mortensen,	Fjordvej 38	028
40	Husmnd.	C. Strøm,	Fjordvej 39	029
41	(2) Edr.	Krandskjælske,	Fjordvej 43	030
42	Hedevej	A. Petersen,	Fjordvej 27	031
			Brønsagervej 3	003

Litteraturliste og henvisninger

Andelsmejeriet ”Dybbækdal”: Årsregnskaber 1944/45-1965/66

Arkiv.dk: Sundsøre Lokalhistorisk arkiv

Dansk Demografisk Database: Folketællinger indtastet på nettet

Det kongelige bibliotek: Danmark set fra luften

Frifelt, Salomon J. (1953): Vort sogns historie gennem 100 år

Geodatastyrelsen: Historiske kort på nettet (kms-kortudsnit)

Jacobsen, K.E.: Sundsøre Lokalhistorisk arkiv

Klastrup, Kristen (1931): Kvægpesten i Salling – Skivebogen 1931

Kvæget i dansk landbrug (1963): Koen

Landbrugets ordbog (1919): Haandbog for den praktiske landmand

Landbrugets ordbog (1938): Haandbog for den praktiske landmand

Salldata.dk: Kirkebøger, folketællinger, ejendomshistorie

Salling Landboforening 1842-1942: Jubilæumsbog

Salling Landboforening: Kontrolregnskaber 1929/30-1979/80

Personlige oplysninger (2019):

Andersen, Erna født Friis: Brønsagervej

Dahl, Bruno: Sdr. Thise og Thise Kirkevej

Espersen, Jens Aage: Gåsemosevej 6

Jespersen, Marie: Thise Kirkevej og Brønsagervej

Jørgensen, Henning: Gåsemosevej 14 og 12

Kjeldsen, Jens Dalgaard: Kildskovvej

Kjærulf, Ane født Henriksen: Gåsemosevej 6 m.m.

Kristensen, Anne Lise: Thise Kirkevej 21

Korsgaard, Maren født Kristoffersen: Sdr. og Nørre Thise

Kristoffersen, Ejnar: Nørre Thise

Kristoffersen, Niels: Diverse oplysninger

Mortensen, Marie: Sundsørevej 59

Mortensen, Ulla og Jon: Sdr. Thise generelt

Pedersen, Grethe: Nørre Thise

Pedersen, Hans Jørgen: Fjordvej i Nørre Thise

Pedersen, Knud Langberg: Fjordvej 27 i Nørre Thise

Primdahl, Jens: Fjordvej, Nørre Thise

Reinholt, Thøger/ltr@geopartner.dk - Skive: Thise Kirkevej 21

Simonsen, Aage: Gåsemosevej

Strange-Hansen, Flemming: Ang. Fjordheste

Sørensen, Hanne født Fisker: Sundsørevej m.m.

Toftemark, L. Evald (1938): Det danske landbrugs haandbog