



# Danskernes Historie Online

Danske Slægtsforskeres Bibliotek

## Dette værk er downloadet fra Danskernes Historie Online

**Danskernes Historie Online** er Danmarks største digitaliseringsprojekt af litteratur inden for emner som personalhistorie, lokalhistorie og slægtsforskning. Biblioteket hører under den almennyttige forening Danske Slægtsforskere. Vi bevarer vores fælles kulturarv, digitaliserer den og stiller den til rådighed for alle interesserede.

### Støt Danskernes Historie Online - Bliv sponsor

Som sponsor i biblioteket opnår du en række fordele. Læs mere om fordele og sponsorat her: <https://slaegtsbibliotek.dk/sponsorat>

### Ophavsret

Biblioteket indeholder værker både med og uden ophavsret. For værker, som er omfattet af ophavsret, må PDF-filen kun benyttes til personligt brug.

### Links

Slægtsforskeres Bibliotek: <https://slaegtsbibliotek.dk>

Danske Slægtsforskere: <https://slaegt.dk>

En beskrivelse af  
**Tikøb Sogn**  
i året 1681



Helsingør Kommunes Museer 1997

quad:  
laln  
quad:  
laln

# i. Lille Wang

Stuehøjs i: 100000 hie stor giord hie  
af den Indviid, og i: 100000 hie  
Lille Wang, og i: 100000 hie  
maer, som staaer i: 100000 hie  
Bestaaer i: 100000 hie  
Stuehøjs i: 100000 hie  
Lige i: 100000 hie

# i. Sand Kassen.

Stuehøjs i: 100000 hie  
Den store Ende hie paa  
Jorden i: 100000 hie  
hie malle bier, og bygget  
Med store hie Wang  
bestaar i: 100000 hie

Hand Morken

Stuehøjs i: 100000 hie

1. Brug . . . 2 Aar,  
og hie i: 100000 hie
2. Egenstab, noget Lidet, bred . . . 9 <sup>3</sup>/<sub>4</sub>  
i Længde, hie og gend, Lang . . . 141.
3. Gad, i: 100000 hie, bred . . . 5 <sup>1</sup>/<sub>4</sub>

105 <sup>1</sup>/<sub>2</sub>

En beskrivelse af  
**Tikøb Sogn**  
i året 1681

Redigeret af  
Lars Bjørn Madsen



Markbøger, samt Eng-, Skov- og Græsningstaxationer 1681.  
Udskrift af markbøgerne for Tikøb Sogn.

Helsingør Kommunes Museer  
1997

# Markbøger, samt Eng-, Skov- og Græsningstaxationer 1681.

Udskrift af markbøgerne for Tikøb Sogn.

Udarbejdet og redigeret af  
museumsinspektør Lars Bjørn Madsen  
for Helsingør Kommunes Museer 1997.

Udarbejdet og udgivet med støtte fra  
Frederiksborg Amts Museumsråd og  
Unibank Danmarks Gavefond.

© Helsingør Kommunes Museer 1997.

ISBN 87-89120-36-1

Trykt hos A-Print, Espergærde

## Forsidebillede

Selv om vor tids nordsjællandske kulturlandskab har forandret sig betydeligt siden 1681, kan man stadig finde steder, der synes upåvirket af udviklingen, som her på Teglstrup Vangs gamle jorder ved Bøgeholm Sø, hvor et stort enghul danner forgrund for et overdrevelignende landskab med diffus overgang mellem mark og skov. Foto: Arne Oslev 1997.

## Indersider af omslag

På det her gengivne opslag fra Markbøgernes bind 46 beskrives Sand Aasen i landsbyen Bøtterups Lille Vang. Afskriften findes her i bogen på side 56, 2. spalte. Efter beskrivelsen af Lille Vang og Sand Aasen i almindelighed, følger beskrivelsen af åsens 21 agre. Denne agerbeskrivelse (omtales nærmere side 7) giver detaljerede, tekniske oplysninger om jordens beskaffenhed og størrelse og fortsættes på opslagets højre side (dette binds højre inderside) til ager nr. 10. Rigsarkivet fot. 1997.

## Vignet på titelblad

Arent Berntsens udkast til titelblad til bogen »Danmarckis oc Norgis Fructbar Herlighed« dateret 1635. Udsnit visende en bonde med en hjulplov forspændt et par heste. I forgrunden ses en bonde, der sår korn.

# Markbøgerne og Tikøb Sogn

Indledning ved Lars Bjørn Madsen

Markbøgerne, der er resultatet af en opmåling, beskrivelse og vurdering af Danmarks agerjord foretaget 1681-83 som grundlag for Christian den Femtes matrikel i 1688, er en af vore primære kilder til forståelsen af, hvordan der så ud i landområderne før udskiftningstiden. Markbøgerne præsenterer os for et ganske andet kulturlandskab, end det vi i dag ser, når vi kører gennem vor egn. De store dyrkede marker - klart afgrænset mod skove og naboer af male-riske stengærder og levende hegn, og med gårde og huse spredt i landskabet - er et produkt af landboreformerne og udskiftningstiden i slutningen af det attende århundrede og har været et ganske ukendt syn for de landmålere, konduktører og skrivere, der i sommeren 1681 drog ud i vildnisset til landsbyerne i Tikøb Sogn for at opmåle og beskrive jorderne.

Tikøb Sogn var anderledes barskt dengang. Her fandtes nemlig Nordsjællands største overdrev; et uendeligt ingenmandsland af ene, birk, elle-, pilekrat og andet buskads, afbrudt i ny og næ af ældre høj-skov af eg, bøg og birk i flæng. Hvor lyngklædte bakker omkransede et sandt mylder af moser, damme og søer forbundne med sprudlende bække. Et overdrev som næppe havde været dyrket siden oldtiden, og som kun bøndernes flokke af kreaturer hindrede i at vokse i eet med de mange skove, som frem for alt karakteriserede dette kongelige jagtområde eller »Vildtbanen«, som det hedder i Markbøgerne. Særlig ugæstfrit har dette vildnis virket - i hvert fald set med datidens øjne - ikke mindst på de få fremmede, der vovede sig ad de sandede hjulspor ud i området: »Jo længere man kommer bort fra Gurræsøen, jo mere øde bliver landet mod Helsingør, og snart uddør al



*Ung mand, der vogter får. Titelvignet af en tavle i C. Danckwerth: Landesbeschreibung Schleswig-Holsten, Slesvig 1652. Efter Axel Steensberg: Dagligliv i Danmark 1620-1720.*

kultur på denne skrækkelige sumphede«, skrev tyskeren Karl Victor von Bonstetten i 1799 om sit besøg i Nordsjælland. Oaserne i området var derimod landsbyerne, hvis stråtede bindingsværksgårde og huse romantisk klyngede sig sammen omkring fortene og gadekæret. De indhegnede tofter med de uundværlige kålhaver omkransede husene og dannede en markant grænse mellem selve landsbyen og bymarken, der ved gærder eller flethege atter var afgrænset fra de omliggende overdrev og skove. De alfare, hullede og opkørte jordveje, der forbandt landsbyerne med hinanden og ikke mindst sikrede adgangen til sognets kornmøller, primært Helsingør, Esrum og Dronningmølle, og fremfor alt til den gamle sognekirke i Tikøb, genfinder vi den dag i dag. Omend asfalten sidenhen har lagt sit beskyttende lag over huller og hjulspor, og de værste sving er rettet lidt ud, genkender man vejene i Markbøgernes beskrivelser. Hvor disse veje passerede gærdet omkring

landsbyens jorder, måtte den vejfarende som oftest åbne leddet for at komme videre. Frueleddet i Harreshøj, Kobæks Led i Jonstrup og Heerings Led i Rørtang er blot nogle få af dem, vi præsenteres for i Markbøgerne.

Bymarken, som det jo primært drejer sig om i Markbøgerne, lignede bestemt ikke vort tids marker. Det kunne være ganske svært overhovedet at få øje på et dyrket område, hvad man også fornemmer ved læsning af Markbøgerne. Utallige er de pletter, der omtales som ikke dyrkede i årevis »efftersom ingen kand vide rette Eyermand til nogen aff Agrene«, eller måske fordi man havde opgivet af bekæmpe de »gule skadelige Urter« som gul okseøje eller andre »onde« planter, der var almindelige i en tid før pesticidernes æra. Mange agre var tillige umulige at opmåle for krat og underskov, hvilket viser at bymarken ikke har set stort anderledes ud end overdrevet. Ofte kunne fæstebonden dårligt holde rede på, hvor han havde sine agre og har måske søgt hjælp hos de gamle i landsbyen, der kunne huske, hvordan det havde været før i tiden. Ellers var der hjælp at hente i de mange større sten, rævegrave, ældgamle træer, høje eller andre gode kendetegn, der havde været at finde i bymarken, så længe nogen i landsbyen kunne huske. Eksempelvis har fæstebonden i Havreholm kunnet finde sine agre helt mod nord i bymarken ved hjælp af »de borede Steene«, der har ligget her og givet navn til ageren. Eller Flintehøjs Aasen i Saane, som de gamle huskede på den flint, måske oldtidsredskaber, man havde fundet på et højdedrag her. Eller bag det hul, hvor landsbyens bønder i årevis havde gravet grus eller ler. De gamle bønder har utvivlsomt hjulpet landmåleren og hans folk med at hitte rede i de mange navne, man havde givet hver en plet på landsbyernes jorder, og som nu blev ført ind i Markbøgerne, så godt man kunne for stedfæstelsens skyld, og - utilsiget - til glæde for eftertiden.

Landsbyerne i Tikøb Sogn dyrkede oftest deres jorder ved trevangsbrug. Det vil sige at bymarken var inddelt i 3 vange, som


blev dyrket på skift. Omkring 1650 beskrev fogeden på Varberg Slot, gårdejer Arent Berntsen systemet således: »Al Sæde Jord eller Agerland / til en hver Landsbye liggende / undertiden fire Deele / underskedet / deraff en hver Deel nefnis i allmindelighed / en Bymarck: Men fordi altid en aff forbemeldte Bymarcke hviler oc er usaaet / kaldis den deraff Fælleden / effter at samptlig Byemænd / da samme Marck til fællis beed lade bruge. De andre tvende Marcke ere stedse dyrkede oc tilsaaed / hvorfore de oc hver aff sin Sæd nefnis / som Rug Vongen / Byg Vongen.« Ialt 19 landsbyer i Tikøb Sogn havde 3 vange medens 5 landsbyer i sognet, eksempelvis Rørtang og Kathøj kun havde 2 vange, og her har man måske haft alsædbrug, hvor begge vange blev tilsæt hvert år. Borsholm derimod havde som den eneste af landsbyerne 4 vange, hvoraf den ene »ligger aarlig og atid inde«. En enkelt landsby, nemlig Gurre, havde kun 1 vang, hvilket også gjaldt de mindre lokaliteter som Holgestrup, Risby, Busserup og Ratterup, medens fiskerlejerne normalt ingen vange havde, men kun indelukker og toftejorder til de enkelte huse.

I vangene fandtes åse af forskellig størrelse og form, spredt ud på de steder, hvor jorden forekom blot nogenlunde tjenlig til dyrkning. Retfærdigvis havde hver bonde i landsbyen derfor sine agre fordelt på de enkelte åse, så alle fik ligemegen god og dårlig jord. Åsene var atter opdelt i førnævnte agre, som udgjorde bøndernes pløjede, opdyrkede jordstrimler. Agrenes plovfurer var sammenlagte til rygge, så man fik de såkaldte højryggede agre, der var adskilt fra hverandre ved brede, åbne furer, de såkaldte mellemrener. Stadig kan man i skovene, hvor senere pløjning ikke har slettet alle spor, finde disse gamle højryggede agre, eksempelvis i Risby Vang og især i Grib Skov, hvor der har ligget flere, længst forsvundne landsbyer. Karakteristisk var agrenes retning, der var fælles for den enkelte ås og afhang af beliggenheden. I Markbogen angives derfor altid i hvilken retning åsene strækker sig, og på de langt senere kort, der blev lavet

over landsbyerne i forbindelse med udskiftningen i slutningen af 1700-årene, er retningen vist, enten ved skravering eller ved pile, og den synes ikke at have ændret sig siden Markbøgerne blev ført. Antallet af agre i åsene svingede meget, lige fra nogle få til over hundrede. Det er ikke svært at forestille sig det besvær, den enkelte fæstebonde har haft med at passe alle sine agre rundt omkring i bymarkens åse og vange.

Markbøgerne, der var forarbejdet til Christian den Femtes Matrikel i 1688, betegnes som en af den tidlige enevældes storværker. Det var med ønsket om en mere retfærdig beskatning af agerjorden,

*Markbøgerne er skrevet på godt tykt papir og fylder 3 store bind. Nutidens brugere må dog ty til Rigsarkivets mikrofilm, da originalmaterialet gerne skulle holde de næste 500 år og derfor ikke er tilgængeligt. Rigsarkivet.*





at man i Rentekammeret fremkom med idéen om tilvejebringelsen af et helt nyt grundlag for en skatteansættelse, end man havde i matriklen af 1664, der byggede på landgildeydelse. Nu ville man minutiøst opmåle alle gårdenes agre, der skulle anslås i tønder land - et ambitiøst projekt, der ikke umiddelbart faldt i god jord hos beslutningstagerne. I foråret 1681 blev man imidlertid enige om at sætte arbejdet i gang. I første omgang skulle opmålingen dreje sig om øerne, der inddeltes i 7 distrikter. I hvert distrikt nedsattes en kommission, der for Helsingør og Tikøb Sogn blev forestået af den Kronborgske Kommission under ledelse af etatsråd Tage Thott. Landmålerne var ledere af det daglige arbejde i marken og havde såvel konduktører som skrivere til deres rådighed. Kommissionerne fik ved arbejdets begyndelse tildelt hver 26 skrivere, og Markbøgerne viser tydeligt, at ikke alle skrivelserne var lige omhyggelige med at følge konceptet for en overskuelig opstilling. De var bestemt heller ikke alle lige gode, og da de bedste skrivere ofte avancerede til konduktører, medens arbejdet stod på, finder vi noget af forklaringen på Markbøgenes inkonsekvente opstilling og dårlige ortografi. Ligeledes var skrivelserne ofte bagud med renskrivningen, hvorfor man hist og her finder plads afsat til oplysninger, der aldrig er blevet indført. Selve vurderingen af jordens bonitet blev foretaget af de såkaldte taksérbønder. Det var særligt valgte bønder med erfaring og god viden om fagområdet. Desuden blev der udtaget mænd til at vurdere skovområder, overdrev og enge. Selve opmålingen foregik ved hjælp af ståltrådskeer, der bestod af led på 1/2 alens længde sammenføjede ved ringe. En moderne udgave af den gamle rebning. Desuden havde man afmærkningsstokke og redskaber, hvorved man kunne måle om vinkler var rette. Agerstykkerne, der skulle opmåles, var jo ofte af uregelmæssig form og kunne ikke blot måles på 2 led. De uregelmæssige agre opmålte derfor i trekantede, trapezede og parallelogrammer, hvilket hist og her røber sig i Markbogen, eksempelvis ved betegnelsen »Triangel« eller »Quadran-

gel«. Den Kronborgske Kommission startede med opmåling af Helsingør bys jorder i foråret 1681 og fortsatte herefter med det store Tikøb Sogn, der med sine 43 landsbyer, fiskerlejer og mindre bebyggelser talte omkring 3250 tønder land dyrket areal. Inden vinterens komme nåede man tillige at opmåle de andre sogne i Kronborg Birk, nemlig Esbønderup, Søborg, Græsted og Maarum.

Markbøgerne over Tikøb Sogn og Helsingør, beroende i Rigsarkivet (Rentekammeret, Christian den Femtes Matrikel: Markbøger samt eng-, skov- og græsningsstaksationer, 312), består af 4 bind med numrene 44-47, Tikøb Sogn alene beslaglægger 3 tykke upaginerede bind (nr. 45-47). Bind 45 indledes med en beskrivelse af sognet og dets grænser. Herefter følger beskrivelsen af de enkelte landsbyer og andre bebyggelser i sognet, begyndende med »hovedstaden« Tikøb. Markbøgenes sider (Se eksemplet på indersiderne af denne bogs omslag) er opdelt i kolonner begyndende med en kolonne med bondens navn og nummerbetegnelse. Herefter følger beskrivelse af jorden i form af vange og åse efterfulgt af opmålingen af de enkelte agre, som er målt i 2 bredder og en længde. Størrelsen er i den følgende kolonne angivet i kvadratalen. Endelig følger engenes mål og taksering angivet i kvadratalen, samt angivelse af, hvormange læs, engene og moserne kan indbringe. Landsbyerne beskrives enkeltvis. Først beskrives, hvor byen er beliggende. Herefter nævnes gårdene, deres art og deres bønder. Dernæst beskrives landsbyens herlighedsværdi, som overdrev, tørvemoser, gærdsel, eventuelle fiskedamme m.m. og adgang til kornmøller. Endelig følger den væsentlige beskrivelse af de enkelte vange samt de deri værende åse, agre, tofter, eng- og mosestykker.

I den følgende afskrift af Markbøgerne, har redaktionen fundet det væsentligt at bibeholde den oprindelige ortografi med enkelte undtagelser. Således er datidens meget inkonsekvente stavning af substan-

tiver med henholdsvis lille og stort begyndelsesbogstav konsekvent rettet til stort. Til gengæld har vi ikke ønsket at ændre en varierende stavemåde af forskellige ord afhængig af hvem, der har lavet indførslerne, f.eks. ordet »og«, der både findes i formen og, och og oc, ligesom ordet »skov« staves på mange forskellige måder, f.eks. skouf, shouf og skouff. Hvis der er tale om deciderede stavfejl eller dårlig stavning, som giver anledning til misforståelser, er disse dog søgt rettet i afskriften. Væsentligt er det at bemærke, at redaktionen konsekvent har undladt en ændring af stednavnene til moderne retskrivning, selv om det har været fristende for navne som eksempelvis Reffuebakke (Rævebakke), Hyrebakke (Hyrdebakke) og Steendøs Aas (Stendysse Ås). Det kunne for mange navnes vedkommende medføre en tolkning, der i værste fald kunne være forkert. Det foreliggende materiale er jo at betragte som en primær kilde, hvor det er op til brugeren at tolke materialet. Flere ord og -sammensætninger kan imidlertid være så vanskelige at tyde for uerfarne læsere, at den tilsigtede brugervenlighed ikke ville være aktuel, uden en ordliste med nudansk stavemåde og forklaring på nogle af ordene, som derfor er søgt tilvejebragt bag i bogen. Andre ord forklares i noterne, der omtales nedenfor. Den nævnte uensartede opstilling af teksten er i afskriften så vidt muligt gjort ensartet, således at stoffet er lettere tilgængeligt for nutidens læsere. Denne disposition har vi skønnet forsvarlig al den stund, at kommissionens forskellige skrivere utvivlsomt alle har tilstræbt en overskuelig opstilling af materialet, uden det imidlertid er lykkedes at blive enige om - eller i hvert fald gennemføre - en helt ensartet opstilling.

Det er væsentligt at pointere, at Markbøgernes fulde indhold *ikke* er afskrevet. Der mangler nemlig de omstændelige opmålinger og beskrivelser af de enkelte agre, engstykker og tofters beskaffenhed. Et eksempel på en sådan agerbeskrivelse kan ses på indersiden af omslaget til denne bog, hvor et opslag i Markbøgernes

bind 46 er affotograferet. Alene beskrivelserne af de første 10 agre i Bøtterups Lillvangs Sandås, der her vises, giver et indtryk af, hvormeget disse beskrivelser fylder. Sandåsens 21 agre fylder alene 2 1/2 side i markbogen! Der har ganske enkelt ikke været midler til afskrift og publicering af denne del. Antallet af agre er dog konsekvent angivet ved den indledende almene beskrivelse af de enkelte åse (eksempelvis førnævnte Sandås' 21 agre), og har denne talangivelse manglet fra skrivers side, er den her konsekvent tilføjet med kursiv ved optælling af de beskrevne agre. Det skal dog bemærkes, at disse udeladte ager- og engbeskrivelser af og til kan indeholde væsentlige stedsbetegnelser. Hvis disse ikke er nævnt andetsteds i det materiale som her er afskrevet, er de undtagelsesvis taget med og kursiveret eller angivet i noterne.

I den indledende beskrivelse af agrene nævnes ofte, at et bestemt antal agre eksempelvis »er alle af lige Beshaffenhed med No. 1«, hvorved menes, at man skal læse beskrivelsen af den første ager, som så gælder for det nævnte efterfølgende antal. Da red. som nævnt har valgt ikke at afskrive opmålingen og beskaffenheden af de enkelte agre, vil man ikke kunne gøre brug af nævnte sammenligning/henvisning. Læseren må i så fald søge originalmaterialet.

Det her foreliggende afskrift af Markbøgerne er således primært tænkt som et topografisk redskab, medens dem, der ønsker en nærmere viden om de mere agerbrugstekniske forhold, der kræver oplysninger om førnævnte agerstykkers størrelse og beskaffenhed, må søge originalmaterialet. Det er til gengæld blevet betydeligt nemmere, idet den her foreliggende afskrift kan bruges som indeks til det upaginerede originalmateriale, idet rækkefølgen af de beskrevne landsbyer nøje følger Markbøgerne, ligesom hvert bind er markeret ved et titelblad.

Det var i sin tid meningen, at der foruden udarbejdelsen af Markbøgerne også skulle foreligge kort over de opmålte og takserede områder, men det blev beklageligvis

aldrig til noget. Det nærmeste man kan komme disse manglende kort, er de delvis bevarede udskiftningskort fra slutningen af det 18. århundrede, som findes i Kort- og Matrikelstyrelsens arkiv. Disse kort, der også angiver de i Markbøgerne beskrevne bakker, moser, enge, samt åse og agre med navn og pløjeretning, giver utvivlsomt et ganske pålideligt billede af, hvordan landsbyen og bymarken må have set ud i de forløbne små hundrede år. Ofte er navnene dog ændret på mange af agrene, hvilket ikke gør det muligt at stedfæste alle de i Markbøgerne omtalte lokaliteter på grundlag af disse kort. Efter udskiftningen blev overdrevene og mindre dele af skovene lagt ind under de enkelte landsbyers jorder, således at de matrikelkort, som blev udarbejdet i årene efter udskiftningen, i regelen viser landsbyerne med et større jordtilliggende end de havde i 1681. Dog er selve bymarkens omfang kun sjældent ændret væsentligt, da denne ved udskiftningen blot var genstand for en helt ny opdeling i selvstændige matrikler for hver gård og hus.

I forsøget på at gøre det her foreliggende afskrift til et brugervenligt kildemateriale, er beskrivelsen af hver landsby ledsaget af et kortudsnit visende de pågældende byjorder (markeret med fuld streg i modsætning til de gråtonede omgivelser). De førnævnte udskiftningskort er ikke komplette for Tikøb Sogn, og de bevarede kort er vanskelige at gengive i lille målestok, hvorfor de her ledsagende kort er matrikelkort, der viser byjorderne efter udskiftningen. Til formålet er valgt det i Kort- og Matrikelstyrelsen værende »Kort over Tikøb Sogn« i målforholdet 1:20.000, tegnet af M. Lumholz 1877. Kortet udmærker sig ved at være en slags kombination af et topografisk kort og et matrikelkort, og har derfor, i modsætning til de nok så fremragende, nu udgåede, målebordsblade i samme målestok, en tydelig markering af ejerlavsgrensene. Kortet er utvivlsomt tegnet på grundlag af udskift-

ningskortene og de første matrikelkort, idet moser og enge er tegnet med præcis samme omfang og form. Allerede i 1877 har kortet således været noget utidssvarende - til nytte for vor tids brug af materialet! Det er nemlig ganske enkelt, ved hjælp af disse indtegnede moser og engområder, at jævnføre dette kort med de førnævnte udskiftningskort. En anden fordel er korttegnerens angivelse af gårdenes navne, selv om han desværre ikke har fundet det nødvendigt for alle landsbyernes vedkommende. Hvor intet andet angives, er det således dette matrikelkort, der i passende udsnit er valgt til at ledsage Markbøgernes beskrivelser.

Afskriften er forsynet med et stort antal noter og kildehenvisninger, der skal lette identifikationen af de omtalte lokaliteter. Dog må disse tages med dét forbehold, at der ikke har været midler til et større forskningsarbejde, hvad denne del angår, hvorfor den primære kilde til noterne har været de førnævnte udskiftningskort over landsbyerne samt skovvæsenets skovkort (1978-udgaven). Desuden har fhv. skovrider Gunnar Bergsten med stor velvillighed bidraget med de væsentligste oplysninger, hvad angår Teglstrop Vang, Hellebæk- og Gurre-området. I noterne henvises ofte til de matrikelnumre, der er angivet på ovennævnte ledsagende kort. Det er værd at bemærke, da mange af matrikelnumrene siden 1877 er ændret eller underinddelt og således ikke altid kan jævnføres med nutidige matrikelkort. Hvor der er omtale af bakker og høje, ledsages disse, hvor de har kunnet identificeres på kortene, i noterne konsekvent med højdeangivelse (meter over havet), således at de kan findes på målebordsbladene, hvor de alt for sjældent er angivet ved navn. Der henvises også ofte til skovvæsenets afdelingsnumre. Disse numre kan kun findes på de officielle skovkort, som normalt kan erhverves gennem Statskovvæsenet.

# Markbogen

Bind 45

# Tikiøb (Tikøb)

## Sogn og Bye

beliggende udj Vildbanen i stoer Skouf og Under Skouf hafuer stoer Skade af Vilted.

Er 6 helle Gaarde:

- 1) Anders Bodelsen
- 2) Svend Bendtzen
- 3) Peder Nielssen
- 4) Jørgen Lauritzen
- 5) Olle Hanssen
- 6) J. Vichmand Olsen.

Bemelte Tikiøb haffuer trende Vange, nembl.:

1) Aalbecks Vang

2) Jonstrups Vang

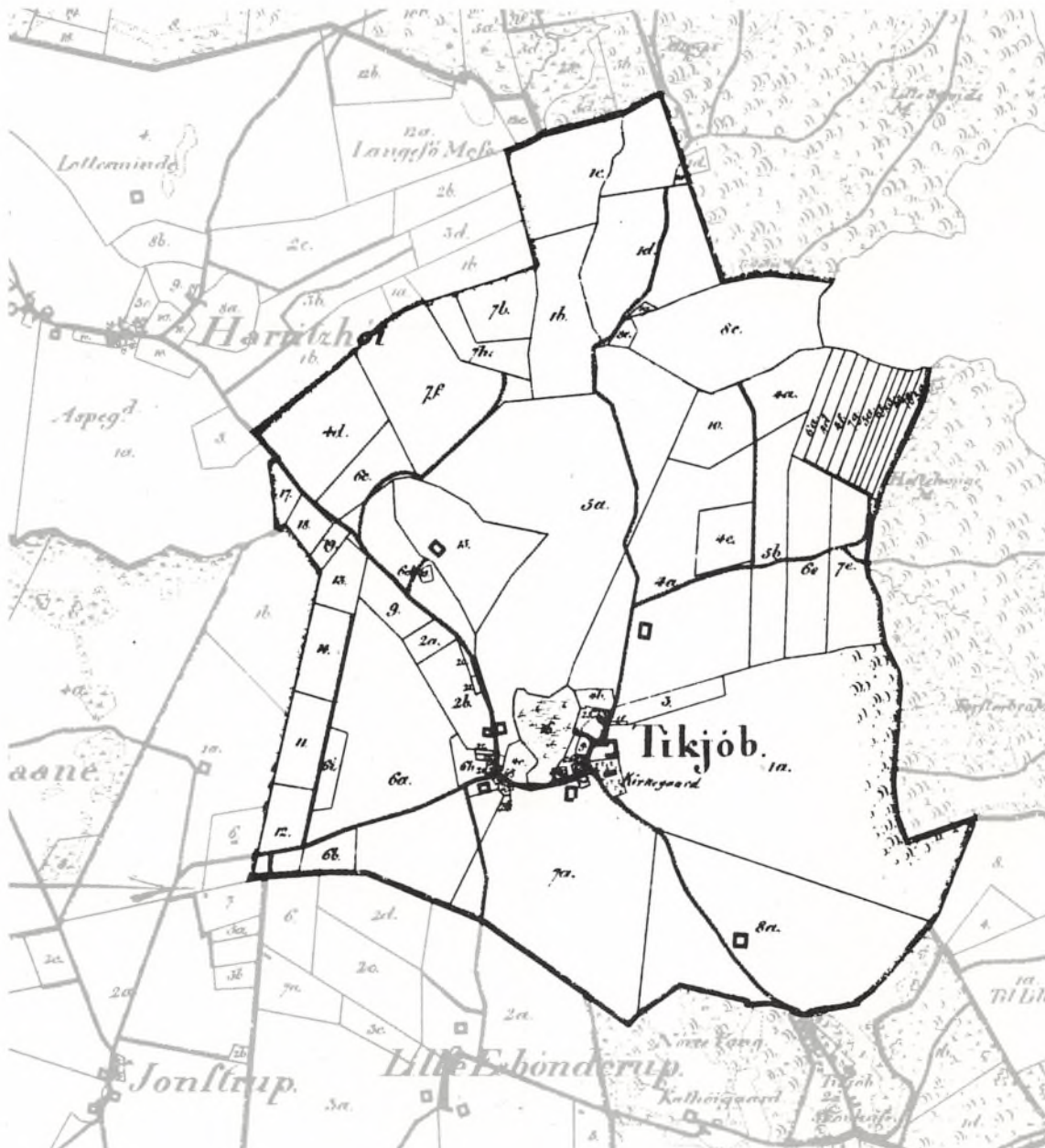
3) Kircke Vang.

Forbemelte Vange bestaer mist af Sand og nogit Leer, best tienlig till middel brug, hafer og Boghuede.

### Skellid

mellem Tikiøb Sogn og der omligende Byer, Marker og Steder, huor effter offuer Drifften udj bemelte Tikiøb Sogn Taxeris, er af Skouf Fogderne tillige med andre Bønder foreviist att begynde og fuldendes som effter følger:

Omkring Vesterskouff, imellem Tikiøb og Asmindered Sogn, som Jørgen Rasmussen i



Holgidstrup hafuer til Suinn udj, Begyndis Skelit ved Esbønderups Gierde udj Skouf Renden, som liger Sydost fra bemelte Gierde, hvor det paa dend eene Side til-hører Kongen, som er Tikiøb Sogns Offuerdriff, og paa dend anden Side, findis Mayst. Enche Dronningens Offuerdriff.

4) Holme Gaard og Steenstrups Offuerdriff, strecher sig Norden till Hornbech og Synden till Borsholm, vesten till Hornbechs Enge, og østen till Holme Gaards Vang.

5) Sande Boe Bøge<sup>1</sup> : Strecher sig udj vester till Pande Hauge, østen till Hornbeck, Synden till Home Bye Vang, Norden till Stranden.

Specifikation paa huor meegit Queg paa een huer Gaard erachtis at kand græssis paa bemelte Kongel. Mayst. Offuerdriff udj Tikiøb Sogn:

### 1) Vester Skofuen<sup>2</sup>

huor paa grendser effterskrefne Byer og Gaarde, som der udj till Høffders Gresning er Taxerit, som følger, nembl:

Jonstrup:	5 Gaarde	a 4 Stker,	20 Stker.
L. Esbøndrup:	4 —	a 3 —	12 —
Hagidstrup:	1 —	a 6 —	6 —
Reerstrup	2 —	a 6 —	12 —
Munke Gaard	2 —	a 6 —	12 —
Nyrup:	6 —	a 4 —	24 —
Kathøy	1 —		6 —

### 2) Synderschoffuen huor paa grendtzer

Ørsholdt	1 —		6 —
Ratterup	1 —		6 —
Horsered	8 —	a 6 —	48 —
Borsholm	10 —	a 4 —	40 —
Risbye	2 —	a 6 —	12 —
Bidstrup	6 —	a 6 —	36 —
Bøttrup	6 —	a 6 —	36 —
Pleyelt	12 —	a 6 —	72 —
1 Fr. gaard	2 —		
Haritzhøy	3 —	a 6 —	18 —
Tikiøb	5 —	a 6 —	30 —
Præsten ibid.			12 —
Gorre	6 —	a 4 —	24 —
3 Landgl.Huuse		a 4 —	12 —
Mørdrup	9 —	a 5 —	45 —
Esbergierde	2 —	a 5 —	10 —
Budtzerup	1 —	a 4 —	4 —
Flynderup	1 —		10 —
Rørtang	4 —		24 —

Boerup	1 —	12 —
Lockerup	1 Huus	4 —
Sneckerstennen	1 Huus	4 —
Fisherboden	1 Huus	2 —
		469 Stker

**Vesterskov<sup>3</sup>**, som Tikiøb Sogn ey vedkommer, gaar paa samme Skiell, langs ad bemelte Skoufskiellds Rende, indtill dend større Bøg, som staaer ved Grøn Veyen, og gaar till Lille Esbønderup, og langs bemelte Vey, offuer Stenbecks Mose, og Sandgrauf Baken, och viidre forfølger, igiennem Stenbecks Mose, ind til Fridrichs Borg Konge Vey, atter der fra, langs med Villesøe Rende, tuert ofuer Vlle Siøe<sup>4</sup>, langsmed Vestershouf, tuert offuer Renne Baken, till Reerstrups synder Dige, for Reerstrups større Vang, langs ned med Bregne Gyde, tvert offuer till Bushe Bierg<sup>5</sup>, og der fra lige ner ud med Toelds Gierdit, og Norden om Muncke Gaards Søe till Muncke Gaard, fra Muncke Gaard vestre Vangs Gierde, forbie Porten paa Konge Veyen, følger saa langs med Nyerups Gierde, till Holme Ledet, og tvert offuer til Gurre Lille Søe og langs med det syndre Kongens Gurre Vangs Gierde, och Tikiøbs Kirche Vangs Gierde til Kathøys Huus, langs med Kathøys Gierde, till Lille Esbønderups Gierde, og saa langs ud med samme Gierde, indtill Shoufshields Rende huor Vestershouf begyndis och endis, som og ellers kaldis Nørschouf.

**Sønderskouff<sup>6</sup>**, Som Hendrich Seyer i Borsholm og Hans Jensen udj Nyrup hafuer begge till Suin udj, er i lige Maade forviist at begynde ved Holmer Ledit, langs med Nyrups Gierde till Røfuer Porten<sup>7</sup>, og videre langs med samme Gierde, neer til Mørdrup, tuert ofuer Persbjerg Bache<sup>8</sup> østen till Rørtangs Birche Biergs Vange Gierde, langs Norden med samme Gierde, imellem Rørtangs Birche Biergs Vang og Borups gamle Vang till Locherup, och derfra langs med Stranden till Skellebechs Broe<sup>9</sup>, forfølger saa Helsingørs Byes skiell indtill Lange Mose<sup>10</sup>, derfra forbi Birche Baken till Hyre Baken, forbi Storhe Bachen, Refue Bachene<sup>11</sup>, Vide Døsen<sup>12</sup> til Riisbye Vangs Gierde, frem for Bistrups øster Vangs Gierde ud mod Bøtterups og Pleyelt Vange Gierde, forbi Pleyelt og Harritzhøy till Holboe Herrits Vey<sup>13</sup>, ved Harritz Hey Gyde, langs Harritzhey Gierde, frem for Svine Dammen<sup>14</sup> til Bleyeltz Kirche Stelte norden forbi Tikiøbs Aallebechs Vang, til Aallebechs Broe<sup>15</sup> langs neer med Aallebech till Gurre

Storre Søe om dend nordre Side af samme Søe till Ørsholt och Ratterup, frem for Gurre, till Holme Ledit, huor Syndre Schouf begyndis og endis.

3) **Øster Schouff**<sup>6</sup>, Som og ellers kaldis Synderschouf, som Niels Pedersen udj Kaaberhusit hafuer til Suinn udj, begyndis ved Lange Mose, østen omkring Teyelstrups Vang, til Kaaberhusit, og der fra till Hiulebechs Broe siden langs Stranden til Hellebeck Aalsgaard, Elle Kilde og til Hornbech, norden for Saunte Vang till Apperup, Skipstrup och langs norden med Teilstrups Gierde och Storre Mose indtil Lange Mose, huor samme østerschouf begyndis og endis.

### 3) **Østerschoufuen** huor paa grendtzer

Skibstrup	7 Gaarde a 4 Stker	28 Stkr.
Apperup	4 - a 4 -	16 -
Hellebeck	1 -	10 -
Elle Kilde	2 Huse	4 -
Saunte	10 Gaarde a 4 -	40 -
Steenstrup	3 - a 4 -	12 -
Hornebech	4 - a 4 -	16 -
Holme Gaard	1 -	10 -
		136 Stker.

### **Sandeboe Bøge**, huor paa grendtzer

Horne Bye	9 Gaarde a 6 Stker	54 Stkr.
Villingebeck	9 Huuse	9
Hintze Hou	1 Gaard	8
Karse Gaard	1 —	8
Dronningens Mølle		12
		91 Stkr

Summa Summarum, til sammens som erachtis at kand græsis paa Tikiøb Sogens Offuer Driff, 788 Stker Queg

### **Svin**

Noch findis eftershreffne Skouffue udj Kongl. Mayst. Skoufriders Offuerværelse taxerit till visse Svins æden af eftershreffne 8te Mænd, som af Ambts Forvalteren Hans Rustgaard, efter der Høy Ædle Hr. Commissariers begiering, till Tinge er udmeldt, nembl. Formand, Lars Ibsen i Kirche Esbønderup, Sougne Fouged och Schouf Fogid, Jens Søffrensen i Seberup, Lars Rasmussen i Villingerød, Lars Larsen i Saltrup, Lars Andersen i Søborg, Sougne Fogid og Skouf Fougid, Rasmus Saxsen i Røer Kilde, Peder Olsen i Breinred, og Peder Jensen i Fiellindstrup, och haffuer di

først Begynt udj Vesterschouf, huis Circumference och Skiell herudi forhen er Specifice- rit. Bemelte Shoufpart, som Shouf Fogden Jørgen Rasmussen udj Holgistrup hafuer udj till Suinn, liger udj Kongens Offuedreff, och een Del udj Bøndernis Indlugte Vange, huor udj findis gammel och vng Shouf af Eeg og Bøeg.

Paa samme Shouff kann findis effter Taxering 78 Svin.

Noch udj **Gurre Vang** findis en deel vnge och gamle Eger, saa og en deel vnge og gamble Bøger, huilchen Kongens Gurre Vang og er begreben udj bemelte Vesterschoufs Circumferentz, huor paa kand ferdis naar det er fuld Aalden.....54 Suind

### **Synder Skouff**

huis Circumferentz och Skiel herudi forhen, ilige Maade er specificerit, udj dend Skoufs part saa vit Hanns Jensen i Nyrup udj bemelte Synder Shouf hafuer i til Suinn, som er udj Kongens Offuedriff, och een Deel udj Bøndernes Indlugte Marker bestaaende udj gamble och Vnge Eeger og Bøger, kann efter Taxering findis .....20 Suind

Item saavit Hendrich Seyer i Borsholm ud af samme syndre Shouf hafe vnder opsig, bestaaende ud af Storre og middell Bøge Shouff, og een ringe Deel Eege Træer, ilige Maade udj Kongens Offuedriff og Bøndernes indlugte Marker, der paa kand ferdis, naar Gud giffuer sin Velsignelse og fuld Olden.....99 Suin.

### **Teyelstrups Vang**<sup>17</sup>

som bestaer ud af fae gamle og en deel vnge Egge og Bøgeshouf, og findis udj bemelte Syndershoufs Begreb, derudi erchtis at kand findis.....19 Suind

### **Egebechs Vang**

som og befindis udj berørte Syndershoufs Circumferens bestaaende ud af en ringe Deell gamble og vnge Eege, saa og Bøger, huor af effter Taxering kand findis.....8 Suind

### **Østershouf**

som og ellers kaldis Syndershouff, huis Circumferens og Skell, og iligemaade forhen er Specificerit. Samme Shoufs Part som bestaer af een gandshe Deel vnge og elshed Bøge Shouf, och een ringe Deel gamble Eege og Bøger, kand efter Taxering holdis...5 Suin.

Udi **Koehaugen**<sup>18</sup>, som og befinder sig udj ermelte Østershoufs Circumferentz, bestaaende vdaf nogle faae gamble Ege, mens ingen synderlig Bøger, kann efter Taxering holdis .....5 Suin

Udi forbemeldte Tikiøb Sogn, hafuer Ambts forvalteren Hanns Rostgaard, ved sit Eyendombs Gaardtz, ved Mørdrups Bye, og Budtzerup, een ringe Deel gamble for forerde Eeger, i ligemaade ved Ratterup og Ørsholt nogle faa Bøger og Eger, huor paa naar fuld Olden er, kand efter Taxering ferdis. 6 Suin

Efter derom bemelte otte Mands indgifne Taxt af dato dend 20. Augusti 1681 des vidre Formelding.

For disse Skoufue, som allene tilhører Hans Kongl. Ma. (Undtagen huis Ampts Forvalteren Hans Rustgaard der udj ved Mørdrup, Butzerup, item Ørtzholt og Ratterup til kommer, som særdelis her for udj for 6 Suins Olden Taxerit er) der udj hafuer de der paa grendzende Bønder deris fellidz Offuerdriff, som i lige Maade her førhen, og ved huer Bye in Specie findis Indført, mens udj Skofuene ingen viise Shiel till huer Bye kand forrevises, huor efter huer Bye sin Andeel kunde tillegis, helst efter som der mesten, tilhører en Propritari.

Een Tørfue Moese som findis herefter udj den special Beshrifuelse, nembliq udj dend Tredie Vang: Kirkevang efter dend 8tende Aars Indført.

*Tikøb* lader mahle paa Closter Møllen, og vndertiiden paa Helsingørs Veirmøller.

#### **Aalebecks Vang**<sup>19</sup>

Strecher sig synden til Byen, Norden till Aalbeck, øster till Kirkevangen, og vesten till Nordshofuen, bestaaer udj efterfølgende Aaser og Delle, Nembl:

##### 1) Dam Aasen

Strecher sig øster og vester imellem Smede Aasen og Ege Giered, bestaar udj 14 Agere, som begyndis ved Dam Gierdet, Nembl.

##### 2) Ege Aasen

Strecher sig øster og vester, ligger med dend syndre side til Dam Aasen, og med den nørre Side til Syl Aasen. Bestaar udj 48 Agere, som begyndis ved Dam Aasen, huor af de første 7

brugis af deynen med Bøndernis bevilling, Nembl.

##### 3) Aalbecks Aas

Strecher sig Sønden og norden imellem Eg Aasen og Aalebecks Mosen, bestaar udj 42 Agere, som begyndis ved Ege Gierrid, Nembl.

##### 4) Syl Aasen

Strecher sig øster og vester imellem Aalebecks Aasen og Smede Aasen, med dend vestre ende til Skougierrid, og østen til Eg Aasen, bestaar udj 19 Agere, som begyndis ved Aalebecks Aas, Nembl.

##### 5) Smede Aasen

Strecher sig øster og vester imellem eng Aasen og Skou Gierrid, bestaar udj 28 Agere som begyndis ved Syell Aasen, Nembl.

Naar Aalebecks Vang huer tredie Aar udleggis till Fellid, kand paa bemelte Agerlodder og Engbond græssis.....8 Høffueder.

Indlugte Tofter (*Beskr. her udeladt*)

#### **Jonstrups Vang**

Grendser i vester imod Jonstrup og Sande, udj sønder til Harridtzhøy, og er dette Aar Fællid.

##### 1) Steendøs<sup>20</sup> Aas

Liger imellem Deine Biergs Aas og Torne Backe Aas, begyndis ved Peder Niensens Toft, og vender udj sønder og nør ind till Nr. 10, siden udj øster og vester, og bestaar udj 23 Agere.

##### 2) Hornebacke Aas

Liger mellem Steen Døs Aas og Esbønderups Aas, begyndis ved Hoffuit Eng udj sønder og nør og bestaar udj 16 Agere.

Vibe Mosen, som ligger imellum Tofterne, Esbønderups Aas og Torner Bache Aaser maalt udj 2 Støcker.

##### 3) Killestycke Agere

ligger imellem Torne Backe Aas og Ashe Backe, vender i sønder og nør, begyndis ved Vibe Mose, og bestaar udj 8 Agere.

##### 4) Heyedtz Aas

Liger imellem Tofte Mose og Heyr Gierde, begyndis ved Anders Bodels Toft og bestaar udj 40 Agere.



### 5) Esbønderups Aas

Liger imellem Esbønderups Sand Ager Aas og Jonstrups Tørfmøse vender udj øster og vester, begyndis ved Esbønderups Sand Ager Aas udmed de 4 Reene Stene og bestaar udj 11 Agere.

### 6) Hønse Dams Aas

Liger imellem Jonstrups Tørf Mose og Muncke Heys Aas, vender udj sønder og nør, begyndis ved Tørf Mosen og bestaar udj 10 Agere.

### 7) Muncke Heye Aas<sup>21</sup>

Ligger imellem norde Shouf og Deigne Biergs Aas, vender i øster og vester begyndis ved Norder Shouf Gierde, og til hører Hr. Vichmand den gandske Aas.

1 Eng-Hulle, kaldis Munche Rennen<sup>22</sup>, ligger imellem denne Aas og Hønsedams Aas, maalt udj 2 stk.

Muncke Renne Eng ligger imellem Muncke Heye AAs og Deine Bergs Aas, maalt udj 3 støcher.

Sneigle Kier, som ligger i Muncke Rennen.

Eng Hule kaldis flachen liger for Enden af Munche Heye Aas, og udmed Deigne Gierdet maalt i 3 Støcher.

### 8) Deignebjergs Aas<sup>23</sup>

Ligger imellem Muncke Hey Aas og Steen Døes Aas, vender i øster og vester, begyndis ved Sneigle Kier og høffder med den vester ende mod Hønse Dams Aas, bestaar udj 28 Agere.

Toffte Jord udj forbemeldte Vang, som ikke er indugt. (4 tofter ialt)

Indlugte Tofter (9 tofter ialt)

### Feyller Haugen<sup>24</sup>

ligger imellem deignens toft og Peder Nielsens Gaard, tilhører Præsten, er 4 Agere i sønder og nør.

### Kircke Vang<sup>25</sup>

#### 1) Kircke Aas

Streker øster och vester, grendser till Kirche Liung, vester til Kirken, synder til Hampe Aas, nor til Leer Ager och bestaar udj 44

Agere.

#### 2) Hampe Ager Aas

Strecher øster og vester til Hundeholms Agerne, østen til Knop Ager, norden til Lang Ager, synder til Kirch Ager, och bestaar udj 29 Agere.

#### 3) Lang Ager Aas

Strecher sig øster og vester, grendser øster til Egeshofuen, vester til Hundeholms Ager og Boune Ager i synder til synder Shoufen, nord til Hamp Ager, och er begyndt i øster ende at maalle. (27 agre)

#### 4) Ratteheys Krog

No. 1, 2, 3: Et stykke Jord strecher i S. og nord, grendser til Rattehøys Gierde med dend syndre ende, och paa Olle Hansens høffd Ager i nord og til Præstens Shouf Indh. Eng i øster, og til Præstens Rattheis Flede i vester, bemeldte støche Jord No. 1, 2, 3 saas tilsammen med 4 Sheper Aarl.. (Ialt 9 såkaldte fleder beskrives.)

#### Rattehøys Vraa

tilhør Krogen. (her beskrives numrene 10-12)

#### 5) Steen Fleden

ligger imellem Ratte Vraa og Boune Vraa, strecher i øster og vester. (5 jordstykker beskrives)

#### 6) Bougne Fleden

Strecher i sønder og nord, grendser til Eng Hullen i S. og nord til Olle Hansens Hunde Holms Ager. (19 jordstykker beskrives)

#### 7) Hundeholms Aas

Strecher sig de første 9 Agere alle i synder og nord, grendser i synder mod Bougne Fleden, nord imod Kirche Ager, øster til Hamp Agere, vester til veyen, De nest efterfølgende Sex Agere, strecher Ø. og V. grendser vester til Jonstrups Vang, øster til Veyen, synder til Bougne Ager, Norden til flask engen, og de 3 Sidste, Nembl. No. 16, 17 og 18, strecher S. og nord, grenser norden til Flashe Engen, synden til Tranberg Mose Liung, vester til Jonstrups Gierde, øster til flashe Eng. (18 agre)

#### Flashe Engen

Strecher nordvest og Sydost. Grendser mellom Hundeholms Agere, och Kirche Ager, op till Gierdet til Jonstrupsvang, Er maalt i effterskrefne Støker, nembl. (3 stykker

beskrevet)

8) Knop Ager Aasen<sup>26</sup>  
Strecher øster og vester,  
grendser till Ege Shouffen  
med øster Enden til  
Hamp-Agerne, med  
vester Enden til Lang  
Agere, synder Siden  
Norden til Eng Shouffen.  
(32 agre beskrives)

Mose kaldis Kirche Liung  
paa øster Ende.  
Mose paa øster Enden  
kaldis Brendels Liung.

Tørre Mose paa vester  
Ende bruelig til Tørff-  
sher, kand bruges i 10  
Aar- og effter at Skouen er dannen for bøden,  
bruger de den sielf til Nøttørfft, og lige ald  
Byens Ager for samme Mose.

Huid Mose Liung ved Tørremosen.

9) Leer Aasen  
Strecher østen og vester, grendser øster til  
Tørre Mosen, vester til Kirche Aasen, norden  
til Ege Shouffen, synden til Kirche Aasen. (22  
agre beskrives)

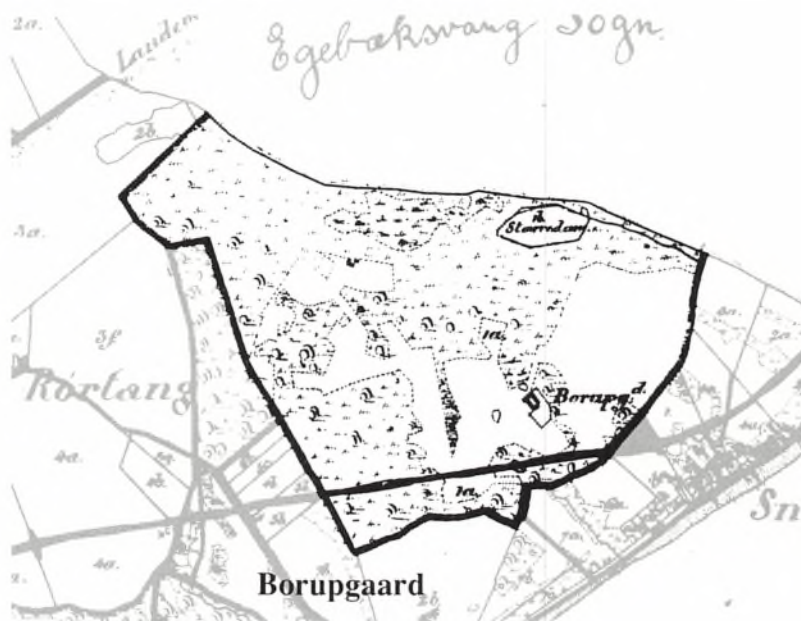
Ruecht Agerne  
strecher i synder og nord, grændser synder og  
nord til Kirche Agerne, norden til Allebecks  
Vang, vester til Kirche Aasen, og øster til  
Leer Aasen. (4 agre beskrives)

Eng  
Kaldis Almindinge Eng, strecher i synder og  
nord, og er gandshe Begroed med Eger og Un-  
dershouf, Mod Vestersiden, til Jørgenn Laurit-  
zens Eng. Ellers liger en Mose ved samme  
Eng, strecher i Ø. og vester.

Noch findes udj Tikiøb en Karpe Dam kaldit  
Tikiøbsd<sup>27</sup>, tilhørende Hans Kongelige  
Mayestet.

*Til slut meddeles, at der i de tre vange, Alle  
Becks Vang, Jonstrups Vang og Kirke Vang,  
når de hvert tredie år »til felled øde ligger«  
kan græsse 44 stykker kvæg.*

*Ovennævnte forretning er foretaget og dateret  
den 15. august 1681.*



**Boerup  
Sneckesteenshuse  
Fiskerhuse  
Skotterups Hus  
Lockerups Hus  
Røertang  
Flynderup  
Helsingørs Clostervang  
Egebecksvang  
Cronborg Ampt, Cronborg Birck, Tikiøb  
Sogen**

## Borup Gaard

haffuer tuende Marrker og 1 Indlucke,  
nemblig

- 1) Nye Vang
- 2) Gammel Vang
- 3) Strand Haugen

Ofuerdrefvet hafuer hand udj Syndershouf  
huis Begrib udj Tikiøb Byes Forretning findes  
Specificered, huorudi hand iblandt andre er  
taxerit for 12 Høfders Gresning.

### Nye Vang

Bestaar udj 9 Aaser, Fleder og Støcker,  
nemblig:

- 1) Støckerne bag Haugen,  
liggende østen for Gaarden, strecher sig i  
synder og nord. (3 stykker beskrives)
- 2) Skræderflid Støckit  
Ligende østen fra Gaarden, strecher sig i

sønder og nør og bestaar udj 3 stycher.

3) Lille Vangs Ager  
liggende østen fra Gaarden, strecher sig øster og vester, bestaer udj 5 Ager.

4) Lille Backs Ager  
strekende sig udj synder og nør. (2 agre beskrives)

5) Bredfled Agerne  
Ligende østen fra den vester Grøfft, strecher sig udj sønder og nør.  
Bestaar af lige Godhed udj 24 Ager.

6) Lille Hørstøckit  
Ligende neder for Bredfled Agerne, imod synden, bestaar i 1 Styche.

7) Lille Rugstøcket  
Liggende ved Salden, langs ned mod Sneckersteens Gyde<sup>28</sup>.

8) Stackit Leer Støcke  
grendser til den brede Flede, strecher sig synder og nord. (5 stykker)

9) Staalbiere Backe<sup>29</sup>  
Strecher sig norden dend brede Flede, fra Snecker-Steens Gyde till vester Gierde, ved Helsingørs Vey. (1 stykke)

Engbond. (2 stykker)

**Gammel Vang**  
bestaar udj 11 Aaser, Fleder, Støcker og Deelle.

1) Katte Vraa Støcket  
Bestaar af lige Godhed udj 2 Støcker.

2) Leerfled Agerne  
Norden for Vasen, bestaar af lige Godhed udj 6 Ager.

3) Flæden ved Elle Renden  
liggende vesten fra Gaarden, bestaar af lige Godhed udj 2 Støcker.

4) Leerflæden  
Sønden for Vasen, bestaar af lige Godhed udj 3 Støcker.

5) Brise Slette Støcket  
Liggende synder Leer Støckerne.

6) Reffue Backen  
liggende synder for Elle Renden, bestaar af lige Godhed udj 7 Støcker.

7) Randkorn Støcket  
Ved det vester Gierde, strecher sig i sønder og nør, vesten Reffue Backen, bestaar af lige Godhed udj 5 Ager.

8) Raameys Mose Støcker  
ligende ved det vestre Gierde og bestaar af lige Brug og Godhed udj 3 Støcker.

9) Flæden under Eggene  
liggende vesten fra Gaarden, bestaar af lige Brug og Godhed udj 5 Støcker, liger alle lidet under skouffuen. (5 stykker)

10) Teyelbackenn  
Liggende synden op till Gaarden, og bestaar af lige Brug og Godhed udj 6 Støcker.

Noch 2 Støcker ligende ved Dammen<sup>30</sup>, som det forige af lige beshafenhed.

11) Kalle Haugen  
liggende synden till Teyel Backen. (1 stykke)

Noch tuende Støcker  
kaldis Haufre Stycher, liggende i shouffuen udj bemelte Gamel Vang, ved det vester Gierde. (3 stykker, hvoraf det ene kaldes Strandhaugen)

Strandhaugen<sup>31</sup>  
streckende sig fra Borup og norden for Lockerpups Gyde<sup>32</sup>, grendser øster til Kiøbenhafns Vey<sup>33</sup>, ved Stranden, som liger til Høe Biering og er Taxeret for 4 Læs. (2 stykker)

Engbond  
29 Støcker, som findes udj forshreffne Gamel Vang, som for meedelst Undershouf ey kunde maalis, men dog taxerit.

**Tikiøb Sogn**

## **Sneckesteens Huse**

ligende vd mod Stranden og er Fisker-Huuse.

*Der nævnes indledningsvis 3 bønder, nemlig 1) Hans Jørgensen med 1 stykke jord liggende Vest mod landevejen ved huset. 2) Christen Breerssen med 1 stykke jord liggende ved huset og 3) Helle Laursen, som har en lille vang*



Sand, middel Rug og Biug Jord. 2 Stycker Eng der hos med Undershouf begroed.

Bemelte Fisher Huus er udj Synderhoufs Ofuerdrif taxerit for 2 Høfders Græsning, som videre udj Tikiøb Byes Forretning findis forklared.

## Skotterups Hus

Jep Haagensen har her 1 stykke jord liggende syd for huset.

## Lockerups Hus<sup>34</sup>

Bendt Andersen har her 1 Tofte, grendser Norden til Strandshoffuen, med dend ene Side, og den anden

synden til Egebecks Vang. øster og vester fra Lande Veyen till Røertangs Vang. Bestaar udj 5 Støcker.

Engbond, 6 Støcker.

»vesten Sneckersteen«.

Er maalt udj 3 Parter, og bestaaer den første Part udj 9 Stycker liggende langs paa Backerne, om mod Gyden og Boerups Nye Vang. (de 9 stykker beskrives)

Noch udj samme Vang 2 Stycker Sæde Jord. (2. part) (de 2 stykker beskrives)

Endnu 5 Stycker god Sæde Jord udj samme Vang, som er den 3. Part. (de 5 stykker beskrives)

Engbond derhoes 5 Stycker.

Helle Larsens Huus er udj synder Shoufs Ofuerdref taxerit for 4 Høfders Gresning, som udj Tikiøb Byes Forretning videre forklaris.

## Fisker Huset

liggende ud mod Stranden, ved Snekersteen. Som Kongel. Mayst. Ampts Forvalter Hans Rustgaard tilhøre.

Bonden Hans Søffrensen nævnes som eneste person.

En liden Vang liggende vesten fra Huuset, saaes aarlig, bestaar udj 4 stykker af Eigenskab Leer og



Skotterup og Dalsborg

Bemeldte Lockerup er udj Syndershoufs Ofuerdref taxerit for 4re Høfders Gresning, som udj Tikiøb Byes Forretning videre meldis.

## Røertang (Rørtang)

4 Gaarde, nemblig

- 1) Jens Svendsen
- 2) Rasmus Jensen
- 3) Peder Jensen
- 4) Jens Nielsen

Hafuer Ofuerdref udj Syndershouf, huis Begreb udj Tikiøb Byes Forretning findes specificeret, huorudi huer af forsh. 4 Gaarde for 6 Høfdders Gresning er taxerit som tilsammen gjør 24 Høfder.

Røertang Bye hafuer tuende Marker, nemblig

- 1) Kierckebiergs Vang
- 2) Bougne Vangen

## Kierckebiergs Vang<sup>35</sup>

bestaaer udj 12 Aaser og deelle, nemblig:

1) Kielsbierg Aas<sup>36</sup>  
strecker sig nordost for Byen og till Helsingørs Offuerdriff. østen for Kielsbierg. Bestaar udj 14 Agere.

2) Mellumbecks Aas<sup>37</sup>  
ligger østen for Kielsbierg og strecker sig øster og vester, bestaar udj 15 Agere.

3) Kallebiergs Aas<sup>38</sup>  
strecher sig øster og vester, synden fra Hemmings Enghauge, bestaar af lige Godhed udj 9 Agere.

4) Hemmings Enghauge  
Liggende norden fra Kallebierg og i sønder til Hemmings Eng Hauge Gierde, bestaar udj 7 Agere.

5) Bierckebiergs Aas<sup>39</sup>

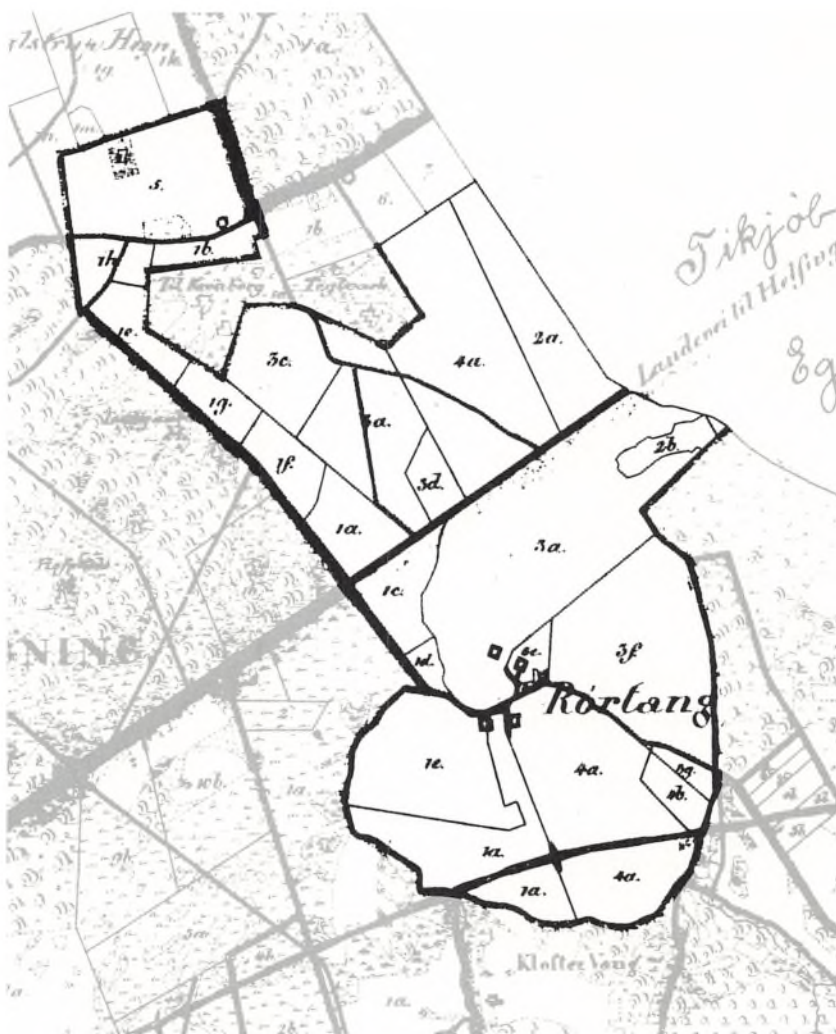
liggende norden fra Sand Agerne, ligende i sønder til Helsingørs Gierde, strecher sig øster og vester, bestaar udj 20 Agere.

6) Sand Agerne  
beligende nest op til Bierchebierg, strecher sig udj øster og vester, bestaar udj 19 Agere.

7) Vangeleds Agerne  
liggende for Enden af Sandagerne, strecher sig sønder og nør, norden for Byen, bestaar udj 4 Agere.

8) Herrings Leeds Ager<sup>40</sup>  
Beliggende øster til Kallehaug Gierde, vesten til Porte Støcherne, strecher sig sønder og nør, bestaar udj 9 Agere.

9) Præste Støckerne<sup>41</sup>  
liggende øster till Herrings Leds Agerne, og vesten til Hampe Støcherne, strechende sig synder og nør. Bestaar udj 13 Agere.



10) Hampe Støcherne  
Strechende sig sønder og nør, østen till Præste  
Støcherne, bestaar udj 4 Agere.

11) Leerstøcherne  
strecher sig øster og vester, og mod den ene  
Ende til Jens Suendsens Haugegierde, bestaar  
udj 3 Agere.

12) Brune Kiers Agrene  
strecher sig i sønder og nør og med den norder  
ende paa Kallebjerg Aas. Bestaar udj 15 Agere.

Engbond  
Vdj bemeldte Biercke Biergs Vang, liggende  
vdj Goes Kier, og imellum Agerne. (33 stk.)

Resten udaff Engen udj bemeldte Bierkebjergs  
Vang, som for medelst Shouff och Under-  
shouff ey kunde maales, er anslagen og taxerit  
tillige med forshreffne maalte Støcher, for 20  
Læs Høe. Og efftersom bemelte 4 Bønder, udj  
samme Eng, er ligge Lod tagen, da tillegis en  
huer deraf 5 Læs.

#### **Bougne Vang<sup>42</sup>**

liggende synden fra Byen, grendser till Flyn-  
derups Vang, bestaar udj 10 Aaser og Dee-  
le, nemblig:

1) Riistoffte Aas<sup>43</sup>  
liggende øster fra Byen og strecker sig langs  
med Hering Leeds Gierde, og den anden Ende  
ved Bougne Aas. Bestaar vdj 11 Agere.

2) Bougne Aasen  
liggende ved Riistofte, streckende sig vdj øster  
og vester, bestaar vdj 18 Agere.

3) Tomagerne  
Strecher sig øster og vester, liggende ved  
Bougne Aasen, Undershouffuen, og bestaar vdj  
4 Agere.

4) Lang Agerne  
Strecher sig fra Tom Agerne nid til Closters  
Vang, og med Enderne udj sønder og nør,  
bestaar udj 8 Agere.

5) Horse Pande Aas  
liggende til Lang Agerne, med den østre Ende,  
og den anden Ende udj vester. Bestaar udj 13  
Agere.

6) Kistebiergs Agere  
liggende vd mod Sand Agerne, streckende sig

i øster og vester, med Enderne, bestaar udj 3  
Agere.

7) Sandholms Agere<sup>44</sup>  
liggende synden fra Vey Fleds Agerne,  
strechende sig i øster og vester. Bestaar udj 2  
Agere.

8) Veyfleds Agerne  
Liggende synden fra Byen og streckende sig  
till Sandholms Agerne, bestaar udj 10 Agere.

9) Enghaug's Agerne<sup>45</sup>  
Liggende sydvest fra Byen, strecher sig till  
Eng Haugs Becken<sup>46</sup>, bestaar udj 3 Agere.

10) Reensmoese Støcker  
Løber langs Herring Leeds Gierde, strecker  
sig i øster og vester. Bestaar udj 4 Agere.

Engbond  
udj Bougne Vang. Udi Eng Hauge Becken  
sydvest fra Byen, strecher sig fra Rørtangs  
Vang Gierde, ind till Flynderups Vang Gierde  
øster og vester (*består af 7 stykker*).

Ydermere Engbond  
Udi Eng Hauge Becken (*Består af 5 stykker*)

End nogle Støcker Eng udj bemelte Bougne  
Vang. (*Består af 5 stykker*)

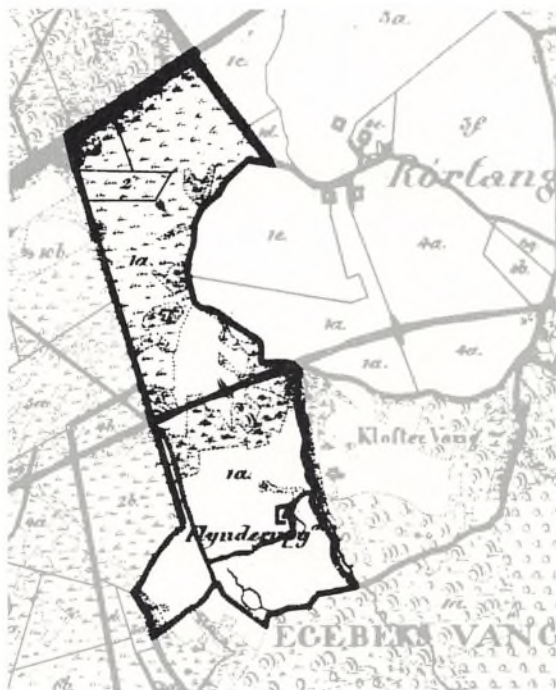
Resten vd aff Engen udj bemelte Bougne  
Vang som for medelst Shouff og Vndershouff,  
ey kunde maales, anslagen og taxerit, tillige  
med forshreffne maalte Støcker for 40 Læs,  
og effter som bemelte 4 Bønder der vdj er ligge  
Lodtager, da tilleggis en huer der aff 10 Læs.

Noch findes vden for mod Herings Leed 1  
Støcke Jord, vdlagt, som tilforn har verit  
indlugt østen fra Leedet, fra Vangen, som ald  
Rørtangs Bye participerer udj, er mesten  
ofuergroed med Elle Riis og Tiømer, kaldes  
Kalle Hauge, høstes ej, mens dersom det bleff  
indlagt kand fødis der udj om Sommeren 4  
Kalfue.

Noch 1 Støcke Jord nest op till paa den nordre  
Side, som Jens Suendsens Gaard Nr. 1 tilkom-  
mer, er iligemaade offuer groed med Tiørne  
og Elle Riis, kand ogsaa føde naar det bliffuer  
Indlugt om sommeren 2 Kalfue.

# Flynderup

1 Gaard. Bønderne anføres som Jørgen Nielsen og Jørgen Jørgensen.



Haffuer tuende smaa Vanger, nemlig:

- 1) Lille Vang
- 2) Egekiers Vang

## Lille Vang

bestaar udj 5 Tofft, Aase og Støcher.

- 1) Tofften  
ligende bag ved Huset, strecher sig sønder og nør, bestaar udj 3 Ager.

- 2) Hansis Hauge Aas  
liggende synden for bemelte Toffter og bestaar i 5 Støcher af samme Beshaffenhed som nestfølgende Agere.

- 3) Lille Vangs Aasen  
Strecher sig med Enderne i øster og vester og ligger synden til Gaarden, bestaar udj 14 agre<sup>47</sup>.

- 4) Lille Damstøckit,  
som grendzer derhos.

- 5) Hør Haugen  
streckende sig synden fra Shouf Ledet, udj sønder og nør, bestaar udj 2 Støcher.

Egekiers Vang  
bestaar udj 2 Deelee og 1 Støcke.

- 1) Hør Krogen  
strecher sig med dend øster Ende til Gaarden, og den vester til Gierdet, vd mod Offuerriffet huor udj befindes 11 store og smaa Ager, som er maalt vdj 4 Parter. (De 4 stykker beskrives)

- 2) Eng Haug Støckerne  
liggende norden fra Gaarden, strecher sig øster og vester, bestaar udj 5 Agere, som er deelt udj 3 Støcker.

Engbond. (7 stykker)

Endnu nogle Stycker Engmoser som for medelst Under Shouff ey kand maalis, mens er taxerit tillige med forskreffne maalte Eng, udj begge Vange, nemlig lille Vang, 2 Læs, og udj Egekiers Vang 29 Læs goed Eng.

Bemelte Flynderup Gaard er udj Syndershoufs Ofverdref Taxerit som udj Tikiøb Byes forretning findes videre forklared, for 10 Høfders Gresning.

# Helsingørs Hospital<sup>48</sup>.

Tilhørrer en Vang, naffnlig

## Closters Vang

Liggende og strechende sig, østen fra Flønderrup og Vesten til Egebekk Vang, som ey er saaed udj 40 Aar, mens liger til Høe Biering og kunde dog bruges og saaes, paa følgende maade, bestaar udj 3 Aaser og nogle Stycher, nemlig:

- 1) Lang Ager Aasen



streckende sig sønder og nør, imellem Tjørne Engen og bag Mosse Engen, bestaar udj 30 Agere.

2) Hÿre Backen<sup>49</sup>  
streckende sig øster og vester, mod vester siden til Rørtang Gierdet, som bestaar udj 10 Agere.

3) Støckerne bag Mose Agrene  
streckende sig i sønder og nør, som og er maalt generaliter, og befindes som følger. (10 stykker omtalt).

Udi bemelte Closter Vang  
saalenge den liger saaledes til Høe Biering, kand der paa aarlig høstes 12 læs Høe.

Engbonden  
udj samme Vang kand for medelst Under-shouf ey maalis, mens er af Mendene taxerit for 38 Læs.

Kongl. Mayts. Vang, kaldit

## Egebecks Vang

streckende sig i sønder og nør, grendser norden til Lockerups Vang, og med søndre Side til Espergierde, østen vd mod Strandsiden,

som er med Shouff og Krat bevoxen, saa ej videre, deraf kunde maales end effter shreffuene Støcher: (4 stykker beskrevet).

Og saasom samme Vang ligger til Høeslet og høstes aarlig til høystbemelte Hans Kongl. Mayst. Fornødenhed er den taxerit for 90 Læs.

Ovennævnte forretning er foretaget og dateret i Mørdrup den 12 Juni 1681.

**Espergierde**  
**Mørdrup**  
**Budtzerup**  
**Søbeckshus**

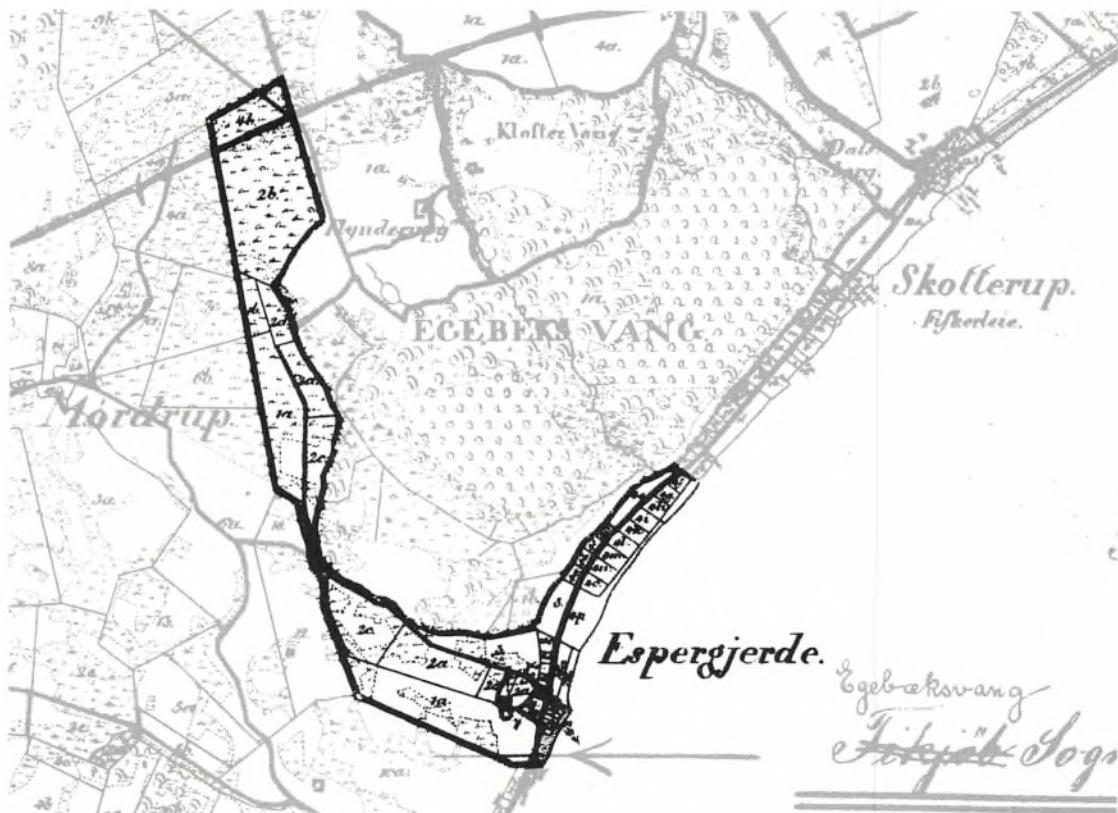
**Cronborg Ampt og Birck, Tikiøb Sogn.**

## Espergierde

er nogle Fisker Huuse, huor i blandt tuende Huse

Tilhørende Amptsforvalteren Hans Rustgaard som hafuer en Vang, nemblig:

**Espergierde Vang**  
grendser mod den vestre Side till Mørdrups Vang og liger vesten for Egebecks Vang. Bestaar udj 35 Agere<sup>50</sup>.





Engbond  
vdj samme Vang maalt udj 22 Støcker<sup>51</sup>.

En Tofft liggende synden for Gaarden og strecker sig øster og vester, maalt udj 3 Stycker. (*Ebbe Pedersen*)

En Toft ligger norden for Gaarden, strecher sig øster og vester, og er maalt udj 3 Støcher, af lige Beshaffenhed som nest forshreffne Toft Jord. (*Anders Pedersen*)

Nogle Støcher udj Mørdrups Strand Vang kaldis Mølle Støcherne, strecher sig sønder og nør, Sydvest fra Gaarden, som bestaar udj 4 Støcher og er maalt udj 3 Parter. (*Anders Pedersen og Ebbe Pedersen*)

En liden Lycke, grendser synder ved Egebecks Vang til Huset som er maalt udj 4 Støcher. (*Husmand Niels Poulsen*)

Engbond udj bemeldte Bye er (*3 stykker*)  
Udj Syndershouffs Ofuerdreff taxerit som udj Tikiøb Byes Forretning findes forklared, huer for 5 Høfders Gresning, som gjør tilsammen 10 Høfder.

#### **Fiskerie**

Forskreffne Ebbe og Anders Pedersen hafuer begge et Aalestade, huor af de aarlig giffue til Landgilde Penge 2 Rdlr.

Niels Jensen 1 Aalle Stade 2 Rdlr. Niels Olsen i Soebecks Mølle 1 Aallestade 2 Rdlr. Noch 2 Aale Stader som ei har været brugt i mange Aar, ligger nu øde.

**Landgildes Huse**, som ingen Jord er till:

- 1) Christopher Deigver
- 2) Knud Torsen
- 3) Jørn Laursen
- 4) Jørn Haagensen
- 5) Ebbe Pedersen
- 6) Niels Jensen

(*Alle giver årlig 1 Rdlr. landgilde*)

Holtz Huus, Jens Nielsen.

## **Soebecks Hus (Søbæk Hus)**

som for mange Aar siden har verit en liden Gres Mølle, ligende i mellem Mørdrups Mellum Vang og Strand Vangen, hafuer 1 Lycke, ligger synder for Huset, imellum

Mørdrups Mellum Vang og Strand Vangen, maalt udj 8 Støcker<sup>52</sup>.

Engbond  
5 Støcker udj samme Lycke.  
Tilsammen taxerit for 4 Læs Hø.

Noch udj Mørdrups Mellum Vang hafue hand 5 Agere, kaldid Dun Agere, huor i blant 1 Støcke kaldid Slotted.

#### **Tikiøb Sogn**

## **Mørdrupbye (Mørdrup)**

haffuer 9 Gaarde og 4 Huse.

De 8 Gaarde ligger i Brug, og den 9de noget større, huor i blant 1 Hus som ingen Jord haffuer.

Proprietarius: Ambts Forvalteren Hans Rustgaard.

Bøndernis og Gaardernis Nauffn og Num., nemblig:

- 1) Olle Nielsen
- 2) Peer Jørgensen Holmegaard
- 3) Olle Jørgensen
- 4) Jep Jensen
- 5) Peer (Peder) Andersen Munkegaard
- 6) Peer Jørgensen
- 7) Olle Rasmussen
- 8) Anders Andersens Enke
- 9) Niels Jørgensen

#### **Husmend:**

- 1) Olsen
- 2) Niels Jensens Enke
- 3) Knud Bendtsen
- 4) Laurs Nielsen, 1 Hus for uden Jord.

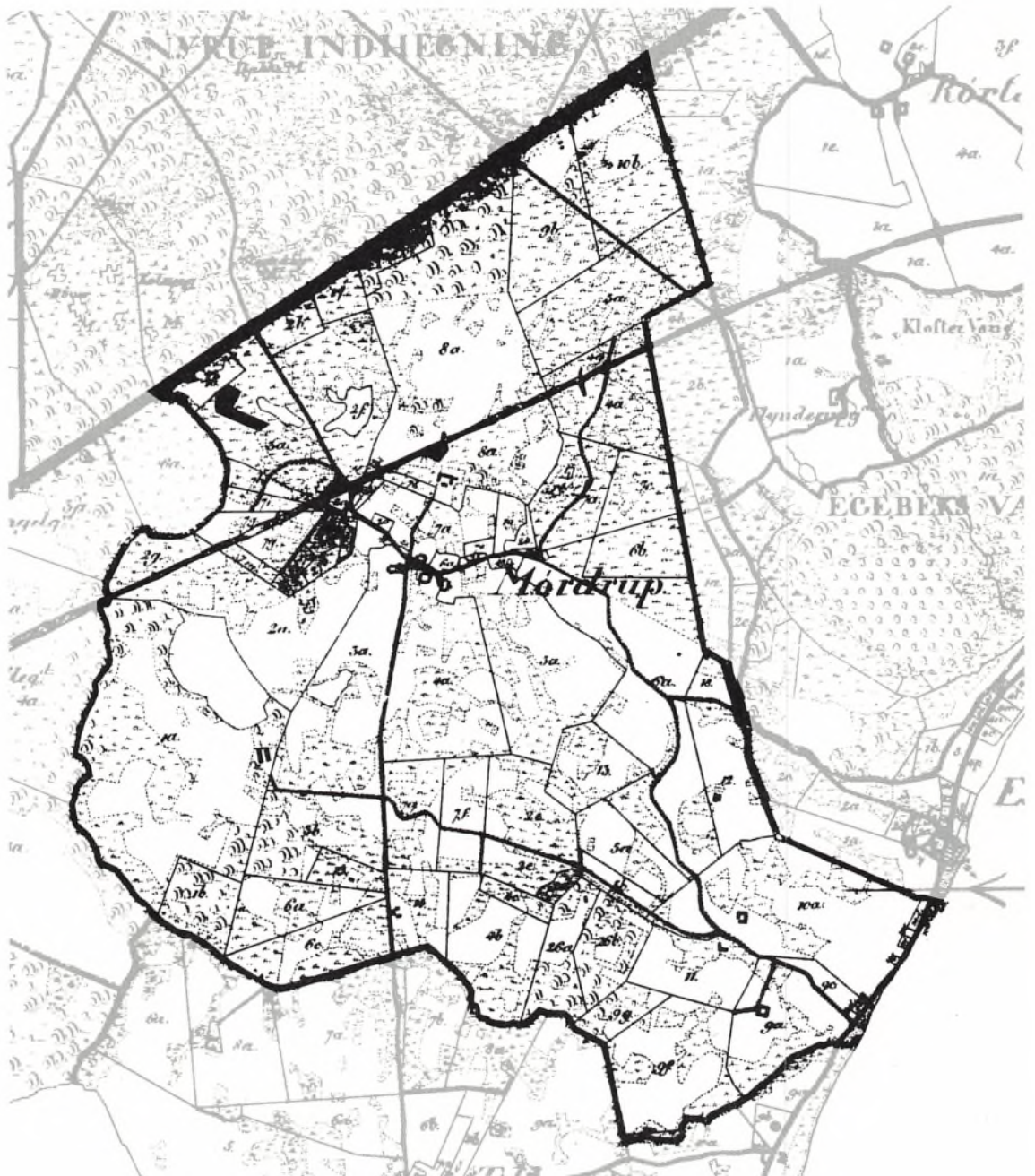
#### **Skællid**

begyndis ved Tam Moese, Steen Lenge Becken, synden for Byen, og gaer til Svinne Becks Broe, ved Stranden, i vesten mod Ny-rup, Stie Tøcket og saa ad Legter Holms Mose til Lam Moese fra Kalle Haugen, til det nord vester store Offuerdriff.

#### **Fiskerie**

En Fishedam liggende udj Byebierg Vang, som tilhøre forbemelte Hans Rustgaard.

Underskouff og Giersel  
paa egne Marker.



### Gresning

hafuer de udj Syndershoufs Ofverdref, huis Begreb udj Tikiøb Byes Forretning findes Specificeret, huorudj huer forsh. Mørdrups 9 Gaarde har 5 Høfders Gresning er taxerit som tilsammen bedrager 45 Støcker.

Bemelte Mørdrupbye hafuer trende Marcker, nemblig:

- 1) Byebierg Vang  
liggende sydvest fra Byen og bestaar udj 8 Aaser og Shifter.
- 2) Mellum Vang

liggende syden fra Byen og bestaar udj 14 Aase og Shifter.

- 3) Strand Vangen  
liggende sydost fra Byen, bestaar udj 7 Aase og Shifter.

Noch 6 Tofter som ligger ved Gaardene. Derforuden nogle Støcker Jord som ligger till Husene, samt Engbonden udj bemelte trende Vange som efterfølgende Special Beskriffuelse vider forklarer.

### Byebierg Vang

- 1) Byebierg Aas

Strecker sig øster og vester, bestaar udj 44 Agere.

2) Ertebjergs Agere

liggende fra Bye Liungen og til Ertebjerg<sup>53</sup>, og strecker sig med Enderne udj øster og vester, og bestaar udj 33 Agere.

3) Hoffmandts Agerne

streckende sig sønder og nær med Enderne og begyndes fra Ertebjergs Ager ind til Mellum Vangs Gierde og bestaar udj 19 Agere.

4) Mas Agerne

strecker sig sønder og nær. Bestaar udj 23 Agere.

5) Abelycke Agrene

ligende vd mod Mellum Vangs Gierde, strecher sig sønder og nær, og bestaar udj 18 Agere.

6) Bregnegaards Agrene

Ligende synden for Byen, og strecher sig øster og vester, bestaar af 14 Agere.

7) Rønningen

strecker sig sønder og nær og en deell udj øster og vester og bestaar udj 16 Agere.

8) Hestens Holt

(4 stykker. Niels Jørgensen og Peder Jørgensen)

**Mellum Vang**

liggende synden fra Byen og bestaar udj 14 Aase, nemblig:

1) Hey Agerne

Liggende imellum Gede Fields Agerne og Shofuen, strecher sig fra No. 1 till No. 12 udj synder og nær, og fra No. 12 til No. 30 udj øster og vester, bestaar udj 31 Agere.

2) Biedefields Agrene

bestaar udj 13 Agere.

3) Kalle Haugen

Liggende imellum Risebjergs Ager og Espergierdes Vang, strecher sig øster og vester, bestaar udj 1 Støcke.

4) Riisebjergs Agere

Liggende imellum Kalfue Haugen og øster Toffter, strechende sig nogle øster og vester og nogle sønder og nær, bestaar udj 9 Agere.

5) Østertofft Agerne

liggende imellum Risebjerg Agerne og

Soesletten, strecher sig øster og vester, bestaar udj 7 Agere.

6) Mølle Agerne

ligger imellum øster Tofft og Soe Møllen, strecher sig alle i sønder og nær, Vndtagen No. 2, den anden Ager. Bestaar udj 11 Agere.

7) Soesletten

Ligende imellum Soe Møllens Vang og Lang Agerne, Streckende sig fra No. 1 til No. 10 i øster og vester, og fra No. 10 til No. 13 i sønder og nær, bestaar udj 13 Agere.

8) Lang Agerne

Ligger vesten fra Soesletten, strecher sig i sønder og nær og bestaar udj 10 Agere.

9) Gammelbye Agerne

Grentser vesten til Stoekholms Moese udj samme Vang, strecher sig øster og vester og nogle i sønder og nær, og bestaar udj 33 Agere.

10) Steen Agrene

strecher sig øster og vester, liger synder fra Sorte Moese, og nordre fra Stockholms Lund og bestaar udj 5 Agere.

11) De yderste Mass Agere

Ligende ved Byebjerg Vang, mod vester strecher sig sønder og nær, og bestaar udj 18 Agere.

12) Inderste Mass Agere

Ligende synder for Byen, grendser vesten mod Birche Biergs Vang. En Deel liger øster og vester og en Deell sønder og nær, bestaar udj 24 Agere.

13) Ølkone Agere

Liger sønder for Byen, og strecher sig langs mod Byebjergs Gierde, og bestaar udj 23 Agere.

14) Gaaseholmen

Liggende imellum Hey Agrene og Gammelbye Aasen, strecher sig sønder og nær og bestaar udj 3 Agere.

**Strand Vangen**

østen fra Mellum Vang, strecher sig øster og vester, bestaar udj 7 Aaser.

1) Braad Agerne

Bestaer udj 13 Agere

2) Bierckebiergs Agere  
strecher sig synder og nør, bestaar udj 13 Agere.

3) Strand Agerne  
Streckende sig i øster og vester, bestaar udj 50 Agere.

4) Kollmille Agerne  
Streckende sig øster og vester, og bestaar udj 28 Agere.

5) Kraag Agerne  
Ligger udj sønder og nør, bestaar udj 38 Agere.

6) Soemølle Agrene  
er 21 Agere.

7) Dunholmen  
bestaar udj 9 Agere.

Engbond udj Mørdrups trende Marcker,  
nemblig:

1) Byebierg Vang  
bestaar udj 13 smaa og store shifter som mee-  
sten ligger udj Shouffuen: Byeslette Engene,  
Orme Gabs Engene, Dambs Engene, Stie  
Tycke Engene, Hestens Holt Engene, Legter  
Holms Moese, Tamm Moeser, Leerr Engen,  
Kille Moesen, Katte Moesen, Ryse Moesen,  
Breigne Gaards Moese.

2) Mellum Vangen  
bestaar udj 25 smaa og store shifter enge (som  
iligemaader liger udj Shouffuen), nemblig:  
Gaase Halsen, Skiden Hale Eng, Sorte Mose  
Eng, Gaase Holmen, Første Eg Eng, Anden  
Eg Eng, Kalle Haug Eng, Rieseberg Eng,  
Steen Eng, Gamble Bie Eng, Grunde Moese  
Eng, Mølle Engen, Soe Sletten, Kyllinge  
Tiøcken, Lang Ager Tiøcken, V-Belycke  
Engen, Stockholms Engen, Vase Engen, Kalte  
Mose Engen, Liunge Engen, Liden Steen Eng,  
Soe Kiers Engen, Storre Rede Engen, Møre  
Stie Engen, Eshe Mand Engen, som adshilies  
med en Beck, eller Rende Draug, huor af den  
ene Part paa Mørdrups Grund til kommer  
Mørdrup, og den anden Tibberups Bye.

3) Strand Vangens Eng  
som bestaar udj 5 smaa Støcker og stoere  
shifter, og liger udj dette Aar Anno 1681 til  
Fellid, nemblig:  
Gryde Mosen, Biercke Bierg Lund, Espereds  
Eng, Kraag Ager Eng, Svine Becks Eng.

Foreshrefne Eng Shifter udj bemeldte 3de

Marcher, som en Dell for medelst Schouf og  
Vnder Schouf, og en Deel formedelst den  
store Tids Spilde (som samme Engs mangfol-  
dige smaae Støcher aff ringe Important, huor  
udj alle Bønderne udj et huert Shiffte er in-  
teresserit) och kunde maalis, er aff de for ord-  
nede Mend Taxerit som følger:

1) Byebiergs Vangs Engskiffter for 18 Læs  
(god Eng) og 9 Læs (Mosefoer)  
2) Mellum Vangs Engskiffter for 29 Læs -  
og 27 Læs (Moesefoer)  
3) Strand Vangs Engskiffter for 9 Læs 0

Eskemands Enghauge Grentzer udj vester till  
Bye Bierg Vang, norder op til Mellum Vang,  
øster imod Strand Vangen, taxerit for 4 1/2  
Læs goed Eng og 4 1/2 Læs Moese.

Huor udj alle Bønderne i samme Bye ey Alle-  
niste Udi it huer af forshreffne Shiffter er In-  
teresserede, mens end og udj alle trende Marc-  
kers Eng, sampt Eng Haugen, ligge Lodtag-  
ger, som tilsammen bedrager: God Eng: 60 1/  
2 Læs. Moesefoer: 40 1/2 Læs.

Noch effterskreffne Toffter ligende till Mør-  
drup Bye, nemblig:

1) Den første Tofft  
ligende vesten fra Gaarden, og grendsor op till  
Byebiergs Ager, imod Tyve Ledet, med den  
eene Side og er maalt udj 4 Støcker.

2) Den anden Tofft  
liggende norden fra Lodz Eiernis Gaarder,  
kaldis Nøre Tofft, og grentzer op till Budtze-  
rups Marck, bestaar udj 32 Ager.

3) En Toffte  
liggende synder bag Olle Nielsens Gaard udj  
mellum Vangen, maalt udj 3 Støcker.  
Engbond udj samme Tofft: 3 Støcker Eng.

4) En Tofft  
ligende synden til Gaarden i Mellum Vangen,  
som bestaar udj Engbond maalt udj 2 Parter.

5) En Tofft  
ligende synden til Gaarden, udj Mellum  
Vangen, maalt udj 2 Støcker.

6) En Tofft  
Liggende vesten fra Byen ved Peder Ander-  
sens Gaard udj Byebierg Vang, bestaar udj 3  
Agere, som er maalt udj 5 Støcker. Engbond  
udj samme Toft.

## Nogle Støcker

liggende udj Mellum Vangen, en Deel øster og vester og en Deell sønder og nør, og bestaar udj 7 Stycker. Engbond 2 Støcker.

## Endnu udj Mellum Vangen

6 Støcker Jord, liger øster og vester og er maalt som følger.

## Budtzerup (Busserup)

er en Gaard liggende norden for Mørdrup, som Amtsforvalteren Hans Rustgaard till hører<sup>54</sup>.

Hafuer j liden Vang, liger sydvest fra Gaarden og norden fra Mørdrup, bestaar udj 14 Agere<sup>55</sup>.

Engbond udj samme Vang maalt udj 8 Støcker og er begroed med Under Shouf.

Noch der for uden en Moesse kaldis Fred Manne Mose, ligger udj samme Vang.

Bemeldte Budtzerup findes udj Syndershouffs Ofuerdreff Taxerit for 4 Høfders Græsning, som udj Tikiøb Byes Forretning videre forklarar.

*Ovennævnte forretning er foretaget og dateret i Mørdrup den 14. Juni 1681.*

## Teberup (Tibberup)

Cronborg Ampt og Birck, Tikiøb Sogn. Teberup hafuer 4 heele og 2 halffuer Gaarde.

Proprietarius Amptsforvalteren Hans Rustgaard.

Bøndernis og Gaardernis Naffn oc Num. Nemblig:

- 1) Mads Nielsenn 1 heel Gaard
  - 2) Bodell Laursenn 1 heel Gaard
  - 3) Hans Jørgensen og Jens Eshildsenn 1 heel Gaard
  - 4) Jens Andersenn 1/2 Gaard
  - 5) Olle Hannsenn 1 heel Gaard
  - 6) Olle Pedersenn 1/2 Gaard
- Peder Suendsen Huusmand 1 lidet Huus

## Byens Skiæll

Strecher sig norden til Kraagerups Mark, og med Syndersiden til Mørdrups Mark og Tam Moesen, med østersiden ned til Stranden og

grendzer vesten til Touelts, Nyerups og Munkegaards Marker, og adhillis ved Stildambechen, Vielantz og Heyredsbechen, og Limslette Bechen.

## Gresning

Ingen Offuerdriff uden Felliden udj egen fellids Marck.

## Fiskeri

Et Aalestade tilhører

Olluff Hansen 1/2 Part

Jens Eshildsen og Hans Jørgennsen hver 1/4 Part

Bodel Hannsen 1/4 Part

Ovennævnte giver deraf årlig til landgilde 1 Rdl.

## Underskou

er endnu nogen ved Magt.

## Møller

findes ingen, mens lader mahle udj Nive Mølle og undertiiden paa Helsingørs Veirmøller.

Bemeldte Bye hafuer trende Marker, nemblig:

1) Strandvangen

strecher sig fra Stranden og til Tukiers Vang, udj øster og vester og bestaar udj 12 Aaser.

2) Tuekiers Vang

grendser nordost til Mørdrups Mark, vesten til Nyerups, Munkegaards og Thouelts Marker og bestaar udj 10 Aaser.

3) Landeveies Vang

grendser udj vester mod Touelts Marker, sydvest mod Torpen Mark og synden mod Krogerups Mark. Bestaar udj 11 Aaser.

## Strand Vangen<sup>56</sup>

1) Toffte Aasen

streichende sig med nogle Agere udj øster og vester og nogle udj synder og nør, bestaar udj 32 Agere.

2) Stoere Kilde Aas

bestaar udj 17 Agere.

3) Lille Kilde Aas

strecher sig øster og vester, bestaar udj 7 Agere.

4) Mølleslette Aasen

strecher sig udj øster og vester og bestaar udj 30 Agere.

5) Ørnekulde  
Aasen  
Strecher sig i synder og nør, bestaar udj 7 Agere.

6) Steenberg  
Aasen  
bestaar af 21 Agere.

7) Møllebiergs  
Aasen  
strecher sig øster og vester, bestaar udj 15 Agere.

8) Birckebacks  
Aasen  
strecher sig synder og nør, bestaar udj 17 Agere.

9) Helde Aasen  
bestaar udj 28 Agere.

10) Lang Sand  
Aasen  
Strecher sig synder og nør, bestaar udj 10 Agere, og er af lige Beshaffenhed med nestforshr. Helde Aas.

11) Backe Aasen  
strecher sig fra No. 1 till No. 19 udj synder og nord, og fra No. 19 indtil nedenuj øster og vester, og bestaar udj 26 Agere.

12) Bag Dýremoesen  
strecher sig øster og vester, bestaar udj 8 Agere.

En liden Vang (*Peter Svendsen Husmands*) liggende ved hans Huus, strecker sig øster og vester.

Engbond.  
Udj bemeldte Strandvang findis adskillige Støcker imellum Aasene og Agerne, som een deel med Undershouf er begroed, dog huis deraf kunde maalis, er sheed paa eftershr. Støcker, nemblig:  
*Her nævnes 2 stykker eng, samt engene kaldet Møllebierg Eng og Helle Eng.*

Enghaugenn  
Til samme Bye, erholdis indheignit og maalt udj efftershr. Støcker: (*ialt 7 stykker nævnes*)



Bemeldte Enghauge, huor udj Mads Nielsen Loders 4 Støcker, Bodel Laursen 4, Jens Esildsen og Hans Jørgensen 4, Olle Hansen 4, Olle Pedersen 4, og Jens Andersen 2 Str. Er tilsammen taxerit for 8 læs god Eng og 7 Læs Mosefoer.

### Tuekiers Vang<sup>57</sup>

1) Stillands Aasen  
strecher sig øster og vester, bestaar udj 29 Agere.

2) Horsebeens Aasen  
strecher sig øster og vester, ligger imod dend vester Ende til Rolycke Aas, bestaar udj 9 Agere.

3) Tuekiers Aasen  
strecher sig synder og nør, bestaar udj 31 Agere.

4) Rolycke Aasen  
strecher sig synder og nord, bestaar udj 8 Agere.

5) Marsuins Aasen  
strecher sig øster og vester, bestaar udj 12 Agere.

6) Nyerups Aas

strecher sig mod alle Agere udj øster og vester, og bestaar udj 13 Agere.

7) Munckegaards Aas

grendzer paa Nyerups Aas med den nordre Side, strecker sig udj øster og vester og bestaar udj 35 Agere, huorudj 5 høyde Støcker er indheignit som tilsammen gjør 40 Agere.

8) Lycke Aasen

strecher sig øster og vester og med den synder Side til Lyche-Gierdet, bestaar udj 15 Agere.

9) Hunde Rumpen

strecher sig synder og nør fra No. 1 til No. 4 til Enden udj øster og vester, liggendis ved Touelts Gierde og bestaar udj 19 Agere.

10) Vedelands Aasen

strecher sig øster og vester og ligger norden fra Hunde Rumpe, bestaar udj 17 Agere.

Engbonden

udj bemeldte Tuekiers Vang findes 6 stykker eng. Desuden findes adskillige stykker, som er bevokset med underskov og ikke kan måles. De er tilligemed de ovennævnte målte stykker takseret til 12 læs eng og 6 læs mosefoer.

**Landeveies Vang<sup>58</sup>**

1) Dansbierg Aas

strecher sig udj synder og nor, grendzer mod Kraagerups Mark og Strandvangen, udj 16 Agere.

2) Heynings Aas

Strecher sig nogle udj synder og nor og nogle udj øster og vester, bestaar udj 28 Agere.

3) Mettis Vraa Aas

liggende imellum Dansbierg Aas og Kraagerups Vang, og strecher sig udj synder og nor, bestaar udj 10 Agere.

4) Rønneager Aasen

strecher sig udj sønder og nor, bestaar udj 24 Agere.

5) Damme Aasen

strecher sig øster og vester, ligger imellum Rønne Aasen og Bye Aasen, bestaar udj 18 Agere.

6) Bye Aasen

strecher sig udj synder og nor, bestaar udj 28 Agere.

7) Lycke Aasenn

ligger imellum Tuekiers Vang og Kraagager Aasen, strecher sig udj øster og vester, bestaar udj 7 Agere.

8) Kraagager Aasen

ligger imellum Touelts Vang og Pinager Aasen, og strecher sig udj synder og nør, bestaar udj 11 Agere.

9) Pinneager Aasen

liggende imellum Kraagager Aasen og Gammeldam, strecher sig udj øster og vester og bestaar udj 11 Agere.

10) Røddestøcke Aas

liggende imellum Lelands Aasen og Kraagerups Vang, og strecher sig i øster og vester, bestaar udj 28 Agere.

11) Lelands Aasen

ligger imellum Røddestøche Aasen og Toelts Vang, strecher sig i sønder og nør, og bestaar udj 28 Agere.

Der foruden nogle Hauge- eller Toffte Jorder.

Engbonden

udj bemeldte Vang, nembl.<sup>59</sup>

*Ovennævnte forretning er foretaget og dateret i Tibberup (iøvrigt her stavet korrekt) den 20 Juni 1681.*

**Cronborg Ambt og Birck, Tikiøb Sogn,**

**Nyrupbye (Nyrup)**

haffuer 6 Gaarde, 1 Landg. Hus, 3 Holtz Huse.

De 5 Gaarde lige i Brug; den 6te er 3/8 Støre. Bøndernis og Gaardernis Naffn og Num., nemblig:

1) Olle Hansen 3/8 Stør. (Lige till Jacob Zolner Shoufriders Bestilning.)

2) Peder Hellesen

3) Laurs Olsen

4) Hans Jensen

5) Olle Nielsen

6) En benaadnigs og øde Gaards Jord, som bemeldte Shoufrider Jacob Zolner hafr i brug.

7) It Landgilde Hus, tilhører Jacob Shoufrider.

## Huse

1) Liger paa den benaadnigs Gaards Grund, som Shoufrider Jacob Zolner haffuer udj Possession.

2 og 3) Bruges af Peder Hellesen huor til ingen Jord findes.

## Skællid

Ligger sydost til Mørdrup, synder til Tebberup, sydvest til Munckegaard., og norden til Gorre.

## Fiskerie

Nyrup Sø<sup>60</sup>. Tilhører Kongen. Derforuden tuende smaa Fiske Parker foruden Fisk. Den eene tilhørende Olle Nielsen, ligende norden bag Olle Hansens Tofft. Den anden tilhørende Olle Hansen, ligende ved Mølle Høystockerne.

## Torff Moeser

findes huor aff Byen haffuer deris Ildebrand.

## Sckouffs Parter

haffuer de udj deris egne Vange, dog er det Kongens Shouffue.

## Underskouff og Giersel

findes til Fornødenhed paa deris Marker.

Lader maalle mesten Deell paa Helsingørs Veyr-Møller.

Bemeldte Nyerupsbye haffuer trende Marker, nemblig:

- 1) Rauffnholts Vang
- 2) Kircke Vang
- 3) Holme Vang

## Rauffnholts Vang<sup>61</sup>

Grendtzer mod Tebberup og Mørdrup og ligger i fleng, med deris og Muckegaards Vang, og bestaar udj efftershreffne Aase og Støcher:

1) Hyllehøys Aasen strecher sig mod en Deel Agere udj øster og vester, og en deel udj sønder og nør, og bestaar udj 54 Agere.

2) Mølleberg Aasen<sup>62</sup> strecher sig øster og vester og bestaar udj 32 Ager.

3) Stelling Backen bestaar udj Stelling Backen 6 Ager, de 4 øster og vester og de 2 sønder og nør.

4) Flynderholm<sup>63</sup> strecher sig øster og vester, og bestaar udj 7 Agere.

5) Sand Ager Aasen<sup>64</sup> strecker sig udj synder og nør, og bestaar udj 29 Agere.

6) Tuestofft ligger i sønder og nør, tillhører Olle Hansen. Er maalt generaliter.

Engbond  
udj forbemeldte Rauffn Holtz Vang:

1) Tocke Engen streckende sig i øster og vester, og bestaar udj underskouff, og ere effter Shouffen Lodz Eyere der udj (6 stykker med ang. af ejerne).

2) Stielucke Engen strecher sig i øster og vester, Lotzerne (3 stykker med ang. af ejerne.)

3) Kallehauge Engen øster og vester. (2 stykker med ang. af ejerne)

4) Kille Engen Bestaar mesten deell udj under Shouff, dog er maalt j Stycke som er god Eng, strecher sig øster og vester. (6 stykker med ang. af ejerne)

5) Grene Engen strecher sig øster og vester. (1 stykke) Udj bemeldte Grene Engen ere alle 6 Mend er lige Lodtager, og formedelst Undershouff er udj den Eng ey vider vorder maalt.

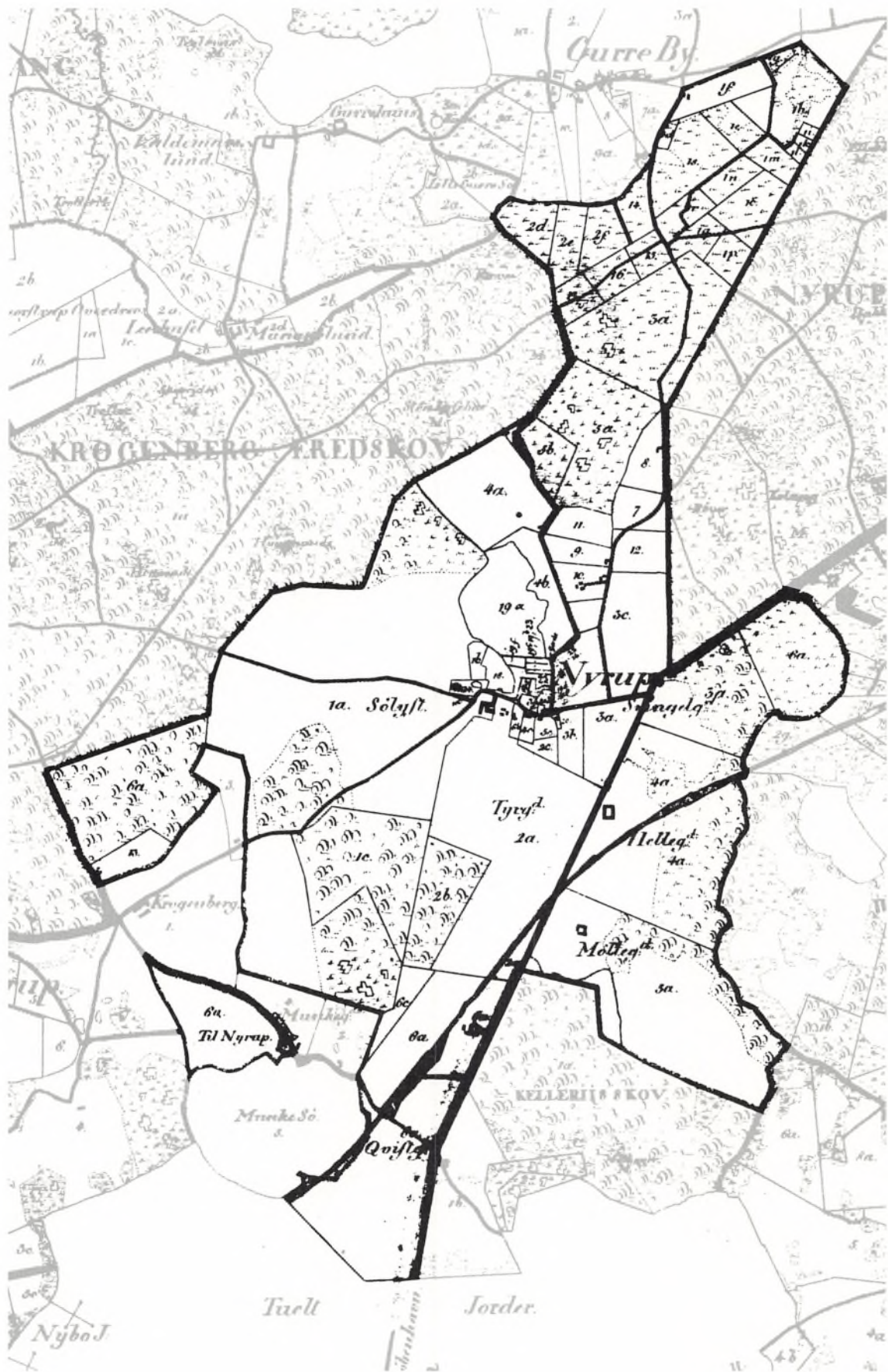
6) Myre Engen strecher sig synder og nør, og er med Undershouff saa begroed, at det ej kunde maalis, og haffue alle 6 Mendene der udj huer j Stycke, men Laurs Olsen haffue 2 Stycker.

7) Kraag Engen strecker sig øster og vester, huor udj alle 6 Mender ere lige Lodtagen, der aff er it Stycke maalt. Resten af Kraagengen er saaledes med Undershouff begroed, at den ey kunde maalis.

8) Sallegabs Skiffter strecher sig øster og vester, kand for medelst undershouff og Moratzer ey maales, men alle 6 Mendene hafe der udj lige Lod.

9) Tiørneskifften ligger og i øster og vester, kand ei heller





formedelst Undershouf maalis, men alle 6 Mendene ere der udj lige Lodtager.

#### 10) Kielderis Tocken

ligger synder og nør, med Undershouff begroed, at den ey kand maalis. (*4 lodsejere*)

#### 11) Birkeskifften

er med Undershouf begroed, at den ei kand maalis, Mendene alle 6 ere der udj lige Lodtager, den strecher sig udj synder og nør.

#### 12) Stub Engen

ligger øster og vester og er alle 6 Mendene der udj lige Lodtagre. Er og med Undershouff begroed, dog er 1 Stycke maalt og holder (*120 alens bredde, 123 alens længde og 117 alens bredde*).

Ager Loder udj forbemeldte Vang

##### 1) Suder Maren

liger udj sønder og nør.

##### 2) Smaaskifften Ved Baasedam.

##### 3) Imellum Sandaasen og Hylleaasen.

##### 4) Imellum Hylle Aasen og Møllebjerg Aasen

##### 5) Imellum Stilling Backen og Hylle Aasen.

Noch findis udj Raufnholt Vang

en Deel gamble Ager Jord som er gandske begroed med Undershouf, huor af de agre som kunde maalis, er bleffuen maalt, og opført som følger. Dog kunde der ingen maalis vden nogle udj Rauffnholtz Aas.

Marckeskiels Agere

liger i sønder og nør (*ialt 9 agre*)

Mellum Kysen

liger sønder og nør (*ialt 7 agre*)

Rauffnholtz Aasen

Bestaar udj 18 Agere, des beshafenhed som der bleff oprydet, da kunde de Saaes 2 Aar, og huile udj 15 Aar, des Eigenshab er Leer og Grud, ond Boghuede Jord, huilche er med Undershouff begroed.

Engen og Agerloderne

Udj bemeldte Raufnhotz Vang, som meesten Deel, med Vnder Shouf er saaledis begroed, at det ei kunde maalis, vider end for shreffne Støche, mens tillige med samme maalte Støcker er taxerit tilsammen for 16 Læs god Eng og 20 Læs Mose.

Tues Tofft

*2 stykker tilhørende Olle Hansen og Laurs Olsen, begge for 1 læs god eng.*

#### Kirche Vang<sup>65</sup>

ligger udj dette 1681 Aar til Fællid, grentzer udj sydvest till Munckegaard, og i norr til Gurre Vang; haffuer efftershrefne Aaser og Støcker, nemblig:

##### 1) Toffterne

ligger udj sønder og nør, og bestaar udj 22 Agere.

Engbond.

1 Stycke Eng ligende imellum bemelte Toffter Ager No. 2 og 3.

##### 2) Kirke Støckerne

Strecher sig udj sønder og nør, og grentzer med den nørre Ende till Lange Kier, en Del aff Agrene og en Del med den sønder Ende till Lange Kier og med den nøre Ende til Konge Veyen, bestaaende udj 20 Agere.

##### 3) Møllehøystøckerne

strecker sig udj sønder og nør, bestaar udj 10 Agere.

##### 4) Kircke Aasen

strecher sig sønder og nør, og bestaar udj efter shreffne Agere, som er 26, alle midel Biug Jord som hos No. 1 videre forklarar.

##### 5) Ringelshøy Aasen

strecher sig øster og vester, grentzer øster til Kiercke Aasen, og vester til Gierderne, bestaar udj 51 Agere.

##### 6) Heste Haug Stette

strecker sig sønder og nør, vesten ud mod Ny-rups Søe, og bestaar udj 18 Agere.

Engbond

1 Støcke som tilhører Peder Helleesen, liger udj mod Søen ved Enden aff bemelte Aas. Er taxerit for 1/16 Læs Eng.

Noch j liden Tørffue Moese Eng der nest ved, som ald Byen eyer, begroed med Riis, og der for ej kand maalis, mens dog taxerit 1/16 Læs.

Engbond

Udj forshrefne Kierke Vang

##### 1) Tørffmoesen under Faare Holm

till hører ald Byen, og alle 6 Mendene ere der udj lige Lodtager.

2) Engstykket som ligger til Kor gaff Gierdet med den ene Ende, og den anden til Dyrgerdet, er noget med Birck begroed, tilhører Olle Hansen.

3) Jt Støcke Eng  
ligende ved Søen, og gaar med den ene Ende op till Olle Hansens Toft. (4 ejere)

4) Skalleritz Mans Agerlodt  
till hører Byen og er huer aff Mendene haffuer der udj lige Lod.

5) Jt Støcke Eng  
liggende ved Gammel Konge Veyen, tilhører Jacob Zolers Huus.

6) Tranberliungen  
tillhører ald Byen, og ere de 6 Mend der udj lige Lodtager.

7) Tockemes Enge Shiffter (ca. 14 stykker nævnes)

Noch findis udj forbemelte Kierke Vang, til Nyrup en deel gamell Ager Jord, som er gandske med Vndershouff saa begroed, at der ej kunde maalis offr alt; er der forr beshrefuen som følger: Pisebøg Skiffterne, Steenkiste Agrene, Tranber Liung Agrene, Konge Veys Agrene.

Engen

Udj bemeldte Kierke Vang, det som maalt er, item det som ej maalis kunde, er tilsammen taxerit for 3 Læs god Eng og 4 Læs Moese. Olle Hansens Toft vesten for Gaarden op til Kircke Vangen, Engbonden der udj er tacerit for 1 læs eng, 1/2 Læs Moese.

**Holme Vang**<sup>66</sup>

En indlugt Vang for sig selff, liggende nord ost fra Byen, grendzer sydvest mod Gore, og nordost imod Mørdrup, bestaar udj efftershreffne Aaser og Støcker, nemblig:

1) En Toffte som tilhører Peder Hellesen, liggende imellum Nyrup Søe, og Søe Backe Aasen, og strecker sig med Ager Enderne udj sønder og nær. Er 3 Agere.

2) Søebacke Aasen  
liggende imellum Rauns Vange Gierde og Søen, strecher sig med Agernis Ende udj sønder og nær, bestaar udj 8 Agere.

3) Sødehøys Ager Aasen

liggende imellum Søen og Røfuer Vangen<sup>67</sup>, strechende sig udj øster og vester og bestaar udj 36 Ager.

4) Holmebierg Aas  
Beliggende imellum Søen og Røfuer Vangen, streckende sig meesten Deel med Ager Enderne udj sønder og nær, bestaar udj 57 Agere, og fra Num. 17 indtil Num. 57 ere de agre med Enne Bushe gandshe offuer groed, dog maalt som følger.

5) Langager Aasen  
liggende imellum Søe Backe Aasen og Enghaugen, udj. Søde Høys Ager Aas, og vender sig med Agernis Ender udj øster og vester, og bestaar udj 30 Agere.

6) Katte Vraa Aas  
ligende imellum Lang Ager Aas og Katte Vraas Gierde, og med den vester Side til Byen, strecher med Ager Enderne udj sønder og nær, og bestaar udj. 15 Agere.

Engbond

Udj bemelte Holme Vang. (23 engstykker omtales)

Skindhulle Engen

ligende imellum Hiorte Spølen og Kalle Haugen, maalt udj tuende støcher.

Endnu nogle Enge

til for bemelte Nyrup Bye, liggende udj Holme Vang, som for medelst Vndershouff ej kunde bliffue maalt, er dog hereffter indført og ved deris Naffn anshreffuen som følger:

Røffue Mose Eng

liggende imellum Kongens Vey og Ror Liungen, huor udj alle Bye Mendene haffuer sine Lodder.

Koeliungs Engen

liggende imellum Steen Aase Leddet, og Olle Hansens Dam, huor udj alle 6 Mendene haffuer sine Lodder.

Rumpe Engen

ligende imellum Flashen og Jacob Zollers Hus Jord, huor udj alle Bye Mendene haffue deris Lodder.

Bougne Backe Skifftis Eng

liggende imellum Bougne Backen og Olluf Hansens Park, till hørre alle Bye Mendene.

Peder Hellesen haffuer j Eng kaldis  
Boegne Engen, lige imellum Konge  
Veyen og Olle Hansens Parck.

Indtegtelse Skiftis Eng  
Grentzer imellum Shind Hultz Eng, og  
Mør-drups Kallehaug, hører ald Byen  
till.

Bocke Badtz Eng  
liggende imellum Indteigtelseshifften  
og Ege Engen, huilchen Eng ald Byen  
tilhør.

Ormegabs Engen  
Ligende imellum Lang Agrene, og mel-  
lum Gierdet, der udj haffuer alle Men-  
dene deris Lodder.

Rygge Vraaskifft.  
Ligger imellum Langagerne og mellem  
Gierdet. Derudj er Lodtzeierne Oluff  
Hansen, Jacob Zoler og Oluff Nielsen.

Engen  
udj forbemeldte Holme Vang, huor af den  
største Deel med Vndershouff er begroed, at  
den ei maalis kunde, dog er den tillige med  
det som maalt er, taxerit tilsammen for 18 Læs  
god Eng og 20 Læs Moesefoer.

*Ovennævnte forretning er foretaget og dateret  
i Nyrup den 20 Juni 1681.*

## Cronborg Ampt oc Birck, Tikiøb Sogn, Munkegaard (Munkegaarde)

2 Gaarde, nemblig:

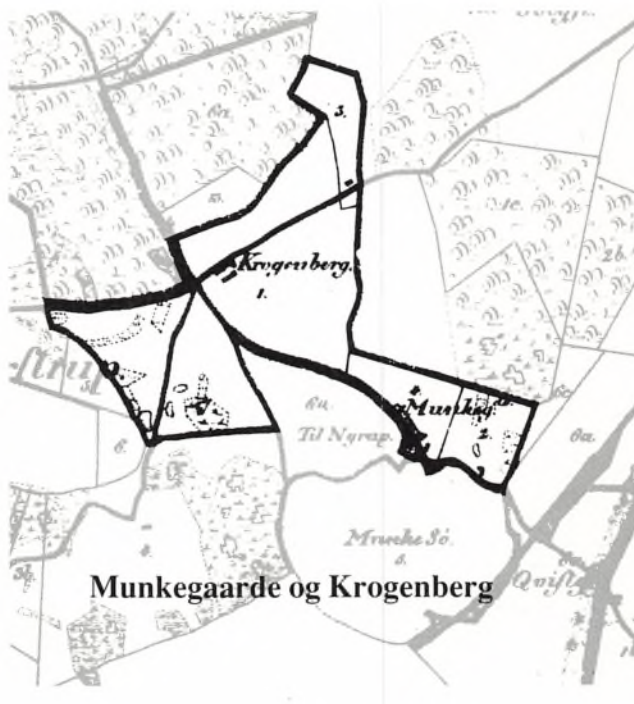
1) Jørgen Andersen  
2) Hans Jensen  
lige udj Størelse og Brug.

### Marckeskiell

grendzer norden fra Toelts og Tebberups  
Marcker, og synden fra Nyrup og sydvest til  
Reerstrup.

### Offuerdrifft oc Gresning

Udj Vestershouf til Nyrup, Holgistrup,  
Reerstrup og Steenhøyens, findis vider taxerit  
og specificeret udj tikiøb Byes Forretning,  
huer for 6 Høfders Gresning.



### Fiskerii

Munkegaards Søb<sup>68</sup>, som tilhører Kongen.

### Tørrfuemoese

J Tørrfuemoese j Heineten norden fra Gaarde-  
ne imod Nyerup.

### Vnderskouff og Giersell

hafuer de nogit paa Eyne Marker.

Bemelte Gaarde haffuer trende Vange, nemblig:

- 1) Bircke Vangen
- 2) Heine Vangen
- 3) Kille(ris) Vangen

### Bircke Vangen

strecher sig med Enden synden till Siøen og  
Birckebacks Aasen, udj øster og vester,  
bestaar udj 2 Aaser, nemblig:

1) Bircke Aasen  
bestaar udj 14 Agere.

2) Sueltekage Aasen  
bestaar udj 21 Agere.

### Engbond

J Støcke Eng udj bemelte Vang huorudj de ere  
begge lige Lodtagre.

### Heine Vangen

bestaar udj 7 Aaser og Deele.

1) Fireagers Aasen  
strecher sig øster og vester og løber med dend  
vestre Ende til Mellumgiered, bestaar udj 16  
Agere.

2) Damstøckerne  
løber langs med Gierdet, strecher sig sydost  
og nordvest, bestaar udj maalet 2 str.

3) Toffterne oc Haugejord (6 stykker omtales.)

4) Indlycke Aas  
strecher sig øster og vester, bestaar udj 12 Agere.

5) Leer Aasen  
strecher sig udj øster og vester, bestaar udj 6  
Agere.

6) Sand Aasen  
strecher sig udj synder og nor, bestaar udj 6  
Agere.

7) Heslebacks Aasen  
er sig udj synder og nør, bestaar udj 15 Agere.

Engbond (4 stykker omtales.)

### **Killeriis Vang**

liggende imellum Tibberups Marck og Muncke-  
gaarden, og strecher sig med dend synder side til  
Touelt Marck; bestaar udj 5 Aaser, nemblig:

1) Sortelands Aas  
liggende imellum Touelt Vang og Tornebacke  
Aasen, bestaar udj 13 Agere.

2) Tornebacke Aas  
strecher sig udj synder og nord; imellum Sor-  
telands Aas og Gaaseager Aas, bestaar udj 11  
Agere.

3) Baaseager Aas  
grendzer imellum Tornebacke Aas og Konge-  
veyen; strecher sig udj øster og vester, bestaar  
udj effterfølgende 25 Agere.

4) Quistens Ager Aas<sup>69</sup>  
liggende imellum Heynings Vang og Killeriis;  
strecher sig med Agernis Ender udj synder og  
nord, haffuer iche verit saad udj mange Aar,  
bestaar udj 16 Agere.

5) Raufnshuilt Aas  
liggende udj Skuofuen og strecher sig udj  
synder og nor, her ey verit saad udj mange  
Aar, mens er begroed med Vndershouf og

Eeneriis, bestaar udj 12 Agere.

Engbond  
udj samme Vang, nemblig (4 stykker omtales).

Huis videre Eng og Agerlodder som findis udj  
bemelte Munckegaards trende Vange, som ei  
kunde maalis, er tillige med forshrefne maalte  
Marcker tilsammen taxerit og her in summa  
beregnit till 8 Læs Eng og 10 Læs Moese.

*Ovennævnte forretning er foretaget og dateret  
i Munckegaard den 30. Juni 1681.*

### **Reerstrup Holgistrup Kathey**

**Cronborg Ampt och Birck, Tikiøb Sogn,**

### **Restrup (Reerstrup)**

hafuer 2 Gaarde, nemlig

1) Peder Pedersen

2) Hans Pedersen

liger synden for Konge Veyen, som gaar fra  
Cronborg, och till Friderixborg, och strecher  
deris Vange ud til Brunmarch<sup>70</sup> i synder, och i  
øster till Munchegaardene.

### **Marcke Skiell<sup>71</sup>**

### **Græsning**

Deris Ofuerdrif grentzer paa øster side till Nye-  
rup och Munckegaard, och liger i Fled, paa  
vester Side støder till Langerød, Halfgistrup<sup>72</sup>  
och Tikiøb, udj Fled, och iche er deehlt, udj  
synder, till Brun March, Toeltz, Halfgistrups,  
liger i fled och till Gorer med sin anden, Ofuer-  
driffs vider forklaring findes her bag paa dette  
samme Blad.

### **Skousparter**

hafuer de ingen, mens blifuer dem uduist.

### **Fisheri**

findis ingen

### **Vnderskou**

anlangende Giersell till deris Gierder haffuer  
de udj Offuerdreffuet.

### **Tørre Skier**

findis ingen

Bemelte Rerstrup  
Gaarde hafuer trende  
Vang, neml.:

- 1) Syndre Vang
- 2) Store Vang
- 3) Lille Vang

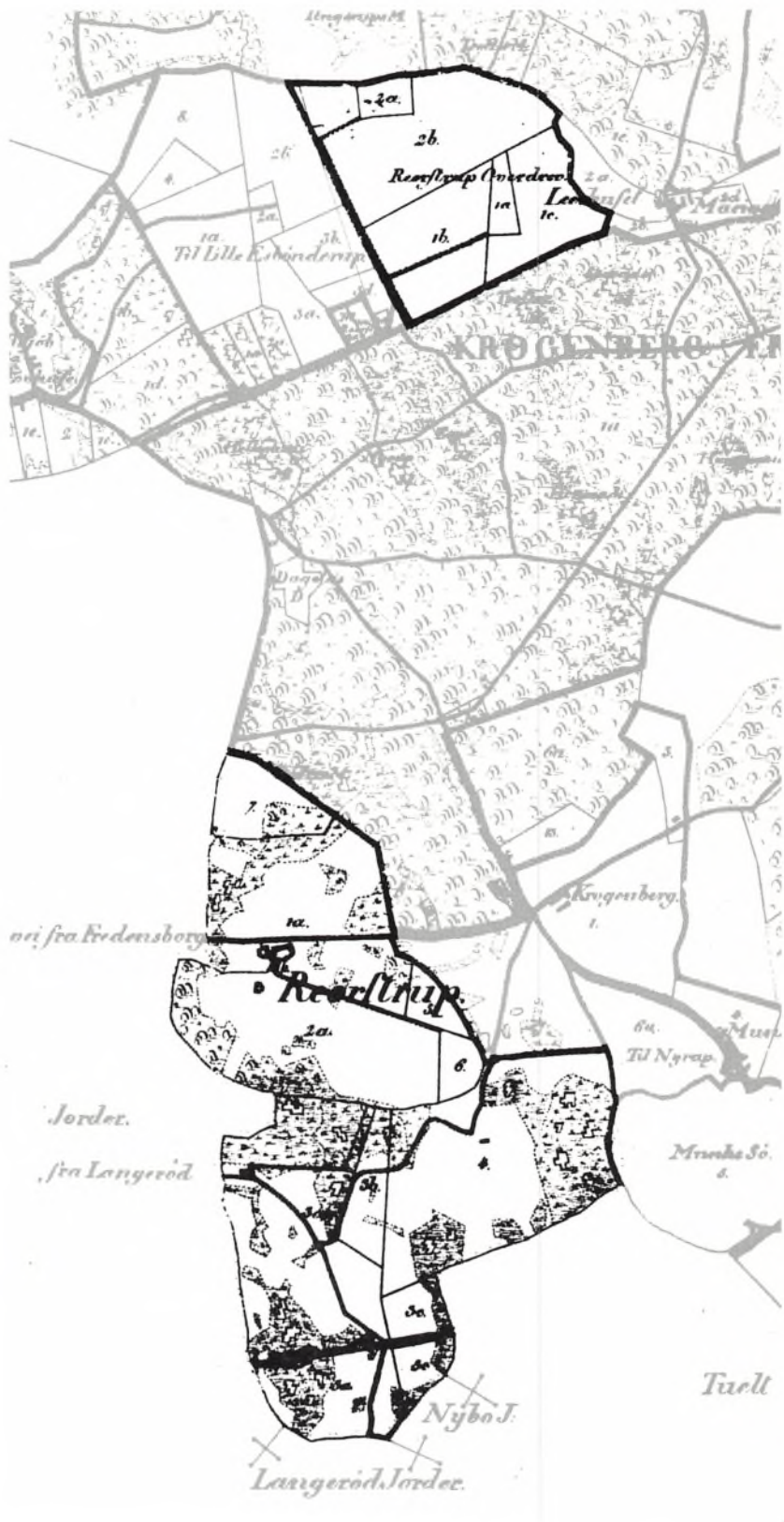
Bemelte deris Ofuerdriff som findis udj Vestershouf huis Begreb udj Tikjøb Byes Forretning findes specificeret, derudj begge Reerstrups Gaarde for 12 Høfders Gresning er taxerit<sup>73</sup>.

### Syndre Vang

ligende imellem Store Vang och Toiltz Ofuerdriff och tilhører alleene Gaarden No. 1. Bestaar udj 4 Aase og Deller, neml.:

- 1) Thoffterne liggende sydvest fra Gaarden imellem Gaarden och Kallehaugen, som er maalt udj 5 Stycher.
- 2) Kalle Hauge Backen liggende imellem Toffterne och Ofuerdrifs Gierde, som er maalt i 2 Stycher, øster och vester.
- 3) Hÿre Backen Fleden strecher sig i øster og vester, ligger imellum Tofften och Stoere Aas, som er maalt i 3 Stycher.
- 4) Store Aas Bestaar udj 16 Agere, och grenser imellem Store Vang och Offuerdriffts Gierdet och strecher sig med Enderne i sønder og nord.

### Store Vang



Grenser imellem Syndre Vang och Konge Veien; bestaar udj efterfølgende Aaser og Dehle, neml.:

1) Gadeleds Fledert  
bestaar udj 5 Agere

2) Abel Huus Fleden  
grendtzer imellem Konge Veyen och Gadeleds Fleden, med Enderne i øster och vester, bestaar i 6 Agere.

3) Store Bache Aas  
liggendis imellem Konge Veyen och Offuerdrifts Gierdet; strecher med Enderne i synder och nord. (*Består af 20 agre*)

4) Gofflager Aas  
grendtzer imellem Stoere Bache Aas och Goufl Gierdet och strecher med Agernis Ender i øster och vester; bestaar i 11 Agere.

#### Engbond

It Styche Eng ligende i bemeldte Vang, imellem Gade Leds Fleden och Abelhus, huor paa kand høstis en faun Høe.

Noch it Støche Eng med det maalte taxerit tillsammans for 1 Læs.

#### Lille Vang

ligendis norden fra Gaarden af Konge Veyen, och tillhører No. 2, Hans Pedersen, bestaar udj Aase, Stycher och Dehle, som følger:

1) Toffterne  
liger vester for Gaarden

2) Kiel Aasen  
strecher sig i øster och vester och bestaar i 7 Agere.

3) Steen Aasen = 16 Agere  
strecher sig i Lengden, synden och nord, maalt udj 7 Parter.

4) Ege Flet Aasen = 10 Agere  
strecher sig i Lengden, østen och vesten, maalt udj 4 Parter.

5) Hersled Fleden  
strecher sig i øster och vester.

6) Skou Vangen  
strecher sig i øster och vester; it Støche slemmt Leer och Sand Jord, och iche hafuer vert saet i mange Aar, och er maaled udj it Støche, och bestaar i 5 Agere.

#### Engbond

i bemelte Vang, nembl. (*4 stykker beskrives*)

Bemeldte 4 Støcher Engbond tillsammans taxerit for 1 Læs Høe; tilhører Hans Pedersens Gaard Och till Peder Pedersens Gaard kand høstis 1 Læs. (*her nævnes også 2 læs mose.*)

#### Tikiøb Sogn

### Half Gistrop (Holgestrup)<sup>74</sup>

1 gaard, Jørgen Rasmesen (*Rasmussen*)



Udsnit af skovkort 1978 visende stedet, hvor Holgestrup har ligget. Det stadig eksisterende gårde er angivet på kortet.

Hafuer en Vang, neml:

#### Half Gistrops Vang

strechende i øster och vester fra Gaarden, och gendtzer till Kalbote Vang, och Danstrops Side. Bestaar udj følgende Aaser och Dehle:

1) Selbache Aasen  
strecher sig øster och vester, bestaar udj 17 Agere.

2) Nybache  
strecher sig sønder och nord

3) Katte Fleden  
strecher sig i synder och nord.

4) Fleden Vnder Gaarden  
strecher sig i synder och nord.

5) Back Aas  
strecher sig i øster og vester; bestaar i 7 Agere.

6) Gaard Styckerne  
strecher sig i synder og nord.

Engbond  
i samme Vang (4 stykker samt 1 stykke som er  
skovdækket beskrives)  
Taxeris tilsammen for goed Eng och Mosse  
Foer (hhv. 3 og 5 læs).

Forshrefne Hølgistrops Vang liger altied  
inde, och legges intted ud till Felled.

Noch findis 3 smaae Fische Damme.

**Skoufs Parter**  
findis ingen.

**Tørre Moeser**  
findis ingen.

Hølgidstrups Ofuerdref falder udj Vestershouf,  
huis Begreb udj Tikiøb Byes Forretning findis  
Specificered, och derudj taxerit for 6 Høfders  
Gresning.

**Tikiøbs Sogn**

## **Kathøj (Kathøj)**

1 eniste Gaard (*Lawrits Truelsen*)

Hafue tuende Vange, neml:

- 1) Søndre Vang
- 2) Kirche Vangen

**Sitovation**

ligger udj Vildbannen och udj  
Shouffuen.

**Engbond**

bestaaende af Skoufgres, och  
Moese Foeder.

**Gresning**

Søndre Vang liger til felled  
huer 3de Aar.

**Offuerdrifted**

strecher sig fra Tikiøbs Skouf-  
uens udj Vester Skouen, och till  
Reerstrups och Nyerops Ofuer-  
drift, och till Gorre Vangs Gier-

de, kand føde stoer och smaa Nøed, 6  
Stycker. Som udj tikiøb Byes Forretning videre  
udj Vestershoufs Ofuerdriffs findes forclared.

**Skoufs Parter**  
findis ingen

**Giersell**

hugis udj hans eigin Vang, som nødvendig  
behofuis till hans mangfoldige Gierder.

**Ildebrand**

bliffuer hannem udviist.

**Møller**

Ingen, mens lader malle undertiden i Esseroms  
Mølle och undertiden i Helsingjør.

**Syndre Vang**<sup>75</sup>

grendzer imellem lille Esbønderups Vang och  
Nyerups Offuerdriff, och bestaar udj effter-  
følgende Aase, neml.:

1) Fleden ved Gaarden grentzer imellem  
Gaarden och Bechen, och bestaar udj 2 Støc-  
her; strecher i synder og nord.

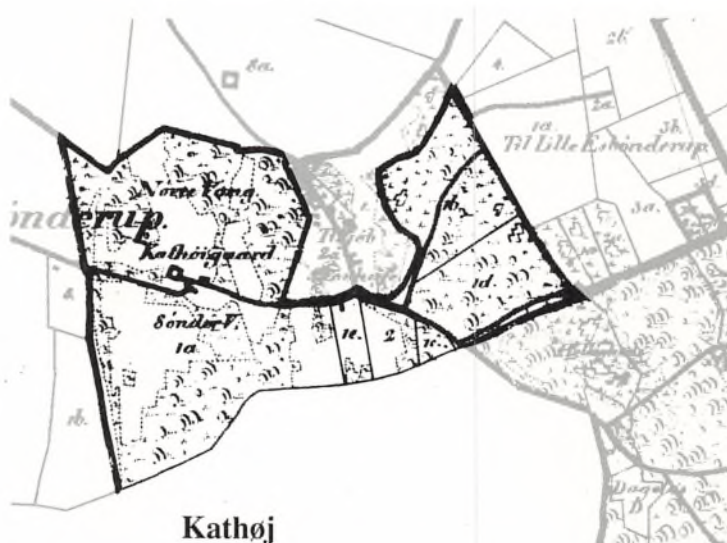
2) Fleden

Paa hin side Bechen, grenser imod Esbønde-  
rops Vang med vestre Ende, och vd med  
Bechen ued Gaarden med dend nordre Side,  
strecher sig med Ager Enderne i øster og  
vester. (10 stykker beskrives)

3) Mølle Fleden

strecher sig i sønder och nord. (5 stykker)

4) Vdlegge Fleden





strecher i synder og nord, huiller 7 Aar.  
(4 stykker)

5) En Aas  
kaldis Nye Vangs Bache, strecher sig i synder  
och nord. *Den første af de 8 beskrevne  
agre, sås i 2 år og hviler i 10 år.* Noget  
begroet med Vndershouff.

6) Gamle Tofter  
som strecher sig i sønder och nord. *Også disse  
(7 stykker) er i brug i 2 år og hviler i 10 år.*

7) Gammel Toffte Husets Hauge  
af samme Jord och Sæd, som ofuer er meldt.  
(1 stykke)

Engbond til samme Gaard:  
It Støche Eng, ligger ved No. 1 udj Gammel-  
tofft; kand høstis 1/16 Læs Høe. (4 stykker)

Eng ligger imellem Ny Vangs Bachen, Fleden  
ved Gaarden och Fleden paa hin Side Bechen.  
Noget med Bush begroet och kand høstis it  
Læs Moese Foder. (1 stykke)

Hyrde Draffet grentzer imellem Fleden paa  
hin Side Bechen; kand høstis it Læs got Høe,  
och er maalt i 4 Stykker.

Eng ligger imellem Fleden bag Gaarden, och  
Fleden paa hinside Bechen, it Støche, kand  
høstis it Læs Moese Foeder.

2 Stycher Triangel, 1/2 Læs got Høe.

Resten ud af Engen udj bem.te synder Vang,  
som formedelst Undershou och andet ey  
kunde Maallis, er tillige med forshr. maalte  
Støcher tilsammen taxerit for 4 Læs god Eng  
og 5 Læs Mose Foder.

**Kathey Kirche Vang**<sup>76</sup>  
grentzer norden till Tikiøbs Kirche Vang, be-  
staar udj effterfølgende Aaser och Agere.

1) Mølle Aasene  
strecher sig i øster og vester. (1 agerstykke)

2) Kirche Fleden  
strecher sig øster og vester. (12 stykker)

3) Heyed Aasen  
strecher sig synder og nord. (11 stykker)

4) Skougaarden

af lige Beshaffenhed, midel Boghuede Jord,  
som iche hafuer veret saaet i 24 Aar.

It Styche af samme Beshaffenhed huor udj  
kand saes 3/4 Sheppe af dito, strecher sig i  
sønder og nord.

Kathey Kircke Vang, Engbond  
Mølle Dammen (960 kvadratalen)

Noch it Støche med nogen Trær och Bush  
begroet, helften Moese for helfften god Foer,  
kand høstis it Læs Høe.

Simens Hulle  
1/4 Læs Høe, helfften Moese For.

It Støche Eng som ligger under Trær imellem  
Simens Hulle och Gierdet; kand høstis 3 Leder  
fuld af Høe.

Bachen vesten for May Moesen  
1/4 Læs goed Høe.

May Moesen med Trær og Undershou begroet,  
och kand høstis 2 Læs Mose Foder.

*Der beskrives yderligere 9 engstykker med  
navne som Enghus Krogen, Enghaugen, Elle-  
draffet og Kesten Vaf Engen. Desuden en  
dam, som er helt overgroet med kærgræs.*

*Ovennævnte forretning er foretaget og dateret  
i Reerstrup den 1. juli 1681.*

**Cronborg Amt, Tikiøb Sogn**

## **Lille Esbønderup**

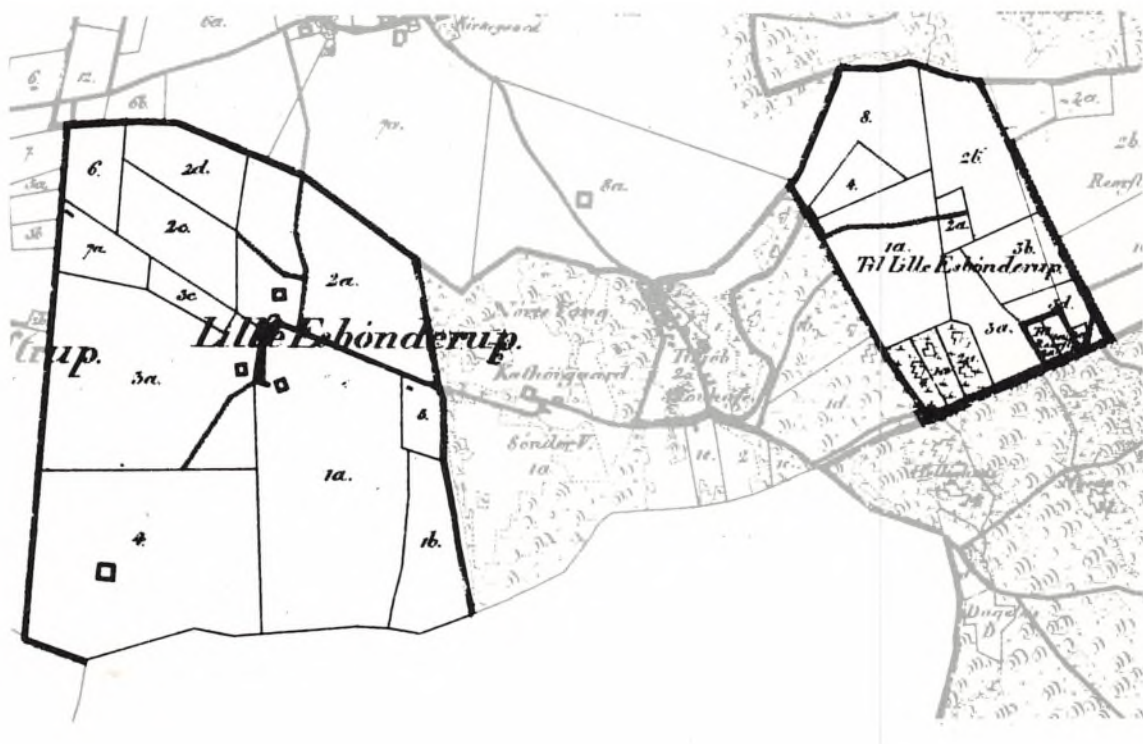
er 4 helle Gaarde og 1 Landgilde Hus

De 4 Gaarde ere lige udj Storlighed i Marc-  
kerne, og til Landgilde  
Huset er der ingen Jord, uden en liden Kaall  
Hauge.

Bøndernis Num. og Naffne:

1) Peder Ibsen  
2) Anders Bendtzen  
3) Joen Bendtzen  
4) Axell Christensens Enke  
Jens Laursen boer udj Landgilde Huset.  
Til bemelte Esbønderups Bye er 3 Vange,  
nemblig:

1) Kilde Vang



2) Kircke Vang

3) Kringel Vang

De tuende Vange liger aarlig til Sæd, og den tredie liger til Fællid, den ene efter den anden.

#### Situation

Ligger udj Vildbanen

#### Eigenskab

Røe Leer Jord, tienlig till midell Brug.

#### Engbond

Noget god Eng, og en Deel Moese Foder, og en Deel Eng med Vnder Shouf begroed.

#### Gresning

haffuer de udj deris egen Vang, udj huilchen Vang som de haffuer fellid, og ellers udj Vestershouf, hvorudj huer foreshr. Gaarde taxerit for 3 Høfders Gresning, som udj Tikiøb Byes Forretning videre forclares.

#### Skouffs Parter

haffuer de ingen, uden Kongens.

#### Giersell

hugges udj deris egne Vange.

#### Ildebrand

Bliffuer denem udvist.

#### Møller

er der ingen, med de lader malle meest udj Esserumbs Mølle, og undertiden udj Helsingør.

#### Kilde Vang<sup>77</sup>

grendzer udj sønder til Danstrups Vang paa Droningens, og med den nordre Ende til Joenstrups Marck, og bestaar udj 3de Aaser, neml:

1) Kildeaasen

strechende sig udj øster og vester, og bestaar udj 37 Agere.

2) Gaasebierg Aasen<sup>78</sup>

streicher sig udj øster og vester og bestaar udj 25 Agere.

Noch ligger nogle Ager (3 stykker) paa samme Gaasebierg Aas, som ingen vil sig til kiende, og er begroed med Eene Riis, at ingen Reen eller Kiendetegen kand sees. Dog er generaliter maalt og befunden og liger de første Ager imellum Peder Ibsen paa begge Sider. Dersom forshreffne 3 begroed Agere blef oprødet, kunde de saas udj 2 Aar og huile udj 10 Aar igien, med 6 Shpr. Boghuede.

3) Vlaled<sup>79</sup> Agere Aas

strechende udj øster og vester og bestaar udj 26 Agere.

Også her er nogle agre bevokset og trænger til opdyrkning.

Engbond  
udj samme Vang  
(1 stykke eng, tilh. Peder Ibsen)

Toffterne  
til samme Bye ere som følger: (6 stykker, tilh.  
Peder Ibsen)

Eng  
til forbemeldte Peder Ibsens Tofft 4 stykker.

Anders Bendtsens Tofft  
strecher sig sønder og nør, maalt i 7 Støcher.

Jorn Bentsens Toft bestaar udj 4 Støcher.

Axel Christensens Enkes Tofft bestaar udj 3  
Støcher.

Engen  
udj forbemelte Kilde Vang, det som maalt er,  
tillige med det Vmaalte, er tilsammen taxerit  
for 3 Læs god Eng og 3 Læs Mose Foder.

I samme Vang eragtis at kand fødes, naar der  
er Felled, i det høyste paa huer Gaard 2 Heste  
og 2 Kiør, er 16 Høffueder.

#### **Kircke Vangen**<sup>80</sup>

Grendzer sig udj øster til Tikiøbs Marck og  
med den Vester Ende til Jonstrups Marck.  
Ligger dette Aar 1681 till Fællid, og bestaar  
udj 5 Aaser og Backer.

1) Olden Aasen<sup>81</sup>  
strecher sig sønder og nør, og bestaar udj 21  
Agere.

2) Marckeskiels Aas  
strecher sig øster og vester, og bestaar udj 2  
Agere.

3) Blaamands Aas<sup>82</sup>  
strecher sig øster og vester og bestaar udj 13  
Agere.

4) Dam Aasen  
ligger imellum Blaamands Aas og Joenstrups  
Marck, er 48 Agere.

5) Alpebacken  
ligende norden for Blaamands Aasen.  
*Består af 4 agre, hvoraf den ene (Peder Ibsen)  
er bevokset med eneris og ikke har været  
dyrket i mange år.*

Engbond  
udj samme Vang, som alle Byemendene til-  
hører. Ligger imellum Blaamands Aas og  
Tikiøbs Marck. *(Et enkelt stykke ligger ved  
Aale Gierdet)*  
*Består af 7 stykker, som delvis er bevokset  
med elleris.*

Nock Engbond omkring Mosen imellum  
Blaamands Aas og Dam Aasen, maalt udj 3  
Støcher.

Noch it Støcke Eng imellum Tofften og Dam  
Aasen.

Disse forskreffne maalte Støcker Eng er tillige  
med det umaalte udj helle Vangen (som for-  
medelst Undershouff ej kunde maalis) tilsam-  
men taxerit for 5 Læs god Eng og 4 Læs Moe-  
se Foder.

#### **Kringel Vang**<sup>83</sup>

strechende sig udj øster til Katheys Vang,  
vesten til Tikiøbs Vang, og sønder til Dan-  
strups Vang, bestaaende udj 3 Aaser, nemlig:

1) V-rette Aas<sup>84</sup>  
strecher sig sønder og nør, og bestaar udj 33  
Agere.

2) Ruebierg Aas<sup>85</sup>  
strecher sig øster og vester, og bestaar udj 30  
Agere.

3) Kringel Vangs Aas  
vender med Agrenis Ender udj sønder og nør,  
grendser imellum Kyllige Tycken og Kringel  
Mose; bestaar udj 14 Agere.

Engbond  
*7 stykker, hvoriblandt et enkelt har navn  
(Kylne (Kyllinge) Tycke), er beskrevet.*

Engen  
Udj forshreffne Kringel Vang, som formedelst  
Vndershouff ey kunde maalis, er tillige med  
forshreffne maalte Støche, tilsammen taxerit  
for 10 Læs god Eng og 16 Læs Moese Foder.

Naar bemelte Kringel Vang huer tredie Aar til  
Fællid udlegges, da kand paa samme engbond  
græsses 24 Høffder.

*Ovennævnte forretning er foretaget og dateret  
i Lille Esbønderup den 8. juli 1681.*

## Cronborg Amt oc Birk, Tikiøb Sogn

# Joenstrup (Jonstrup)

haffuer 5 Gaarde oc 1 Holtz-Huus

Nemblig:

- 1) Laurs Hannsen
  - 2) Olle Anndersen og Jacob Bendtsen
  - 3) Peder Jørgensen
  - 4) Olle Jørgensen
  - 5) Niels Nielsen
- I Holtshuus, som staar paa Olle Jørgensens Kaalhaug Jord.

Bemelte Gaarde er liige i Brug, og ligger vesten fra Tikiøb og Lille Esbønderup, Sønden fra Sande og Norden til Esbønderups Marck. Ligger ellers udj Vildbanen, huis Marck bestaar udj Backer og Sletting.

### Jordens Eigenskab

Bestaar af let Leer, Røedsand og meesten Gruud, tienlig til Biug, naar dend bliffuer mørged. Saa og ellers til anden Sæd, som dend special beshrifuelse derom videre forclarer.

### Engbond

Temmelig Eng, een Deel høstes paa Backerne blandet med Liung, og en Deel Moesefoer.

### Offuerdrifft

Deris Offuerdrifft forvden deris fellids Vang findis i Vestershouf udj Tikiøbs Byes forretning specificeret, huer af foreshrefne 5 Gaarde for 4 Høfders Gresning taxerit.

### Skoufparter

Ingen Skoufparter.

### Herlighed

Giersell: Udj deris egen Mark.

### Ildebrand

Blifuer dennem udviist.

### Tørrfue Moeser

Dygtig til Tørff, 3, nemblig:

- 1) Hestehøys Liungen
- 2) Fruer Liungen
- 3) Dyreknolle Liungen

### Fiskeri

Ingen, viidere: End Olle Jørgensen og Peder Jørgensen hafuer somme Aaringer pagted af Fishemester, at maa drage ved Landsiderne udj Esse-Siø<sup>86</sup>, effter Løyer og andre

Smaafish, huoraf en huer dennem gifuer Aarlig 2 Rdlr. huilchen Forpagtning de agter at opsiige til Martini Dag, førstkommende. Saa er deris Forpagtning ude.

### Møller

Ingen. Mens lader mahle udj Esserumbs Mølle.

Bemeldte Joenstrups Bye haffue Trende Marcker, nemblig:

- 1) Smide Vangen, som udj dette 1681 Aar er Biug-Vang.
- 2) Søe Vangen som dette Aar er Rug-Vangen
- 3) Kircke Vangen udj dette Aar Fellid.

Samme Marcker bestaar udj Aaser og Agere, og Enge, specialiter som følger:

### Smide Vang<sup>87</sup>

grendser øster til Lille Esbønderup Marck, og bestaar udj effterfølgende 9 Aaser, nemblig:

1) Maygyden strecher sig øster og vester og bestaar udj 15 Agere.

2) Skelshøys Aasen strecher sig synder og nor, bestaar udj 7 Agere, som alle er af lige Beshaffenhed.

3) Smidehøys Aas Strecher sig udj øster og vester, bestaar udj 8 Agere, som alle er af lige Beshaffenhed og Godhed.

4) Kassemoese Aasen strecher sig øster og vester, og bestaar udj 15 Agere, som er alle af lige Godhed og Beshaffenhed. Kand saas i huer Ager j Shp. Hafre.

5) Brýde Lengerne strecher sig øster og vester; bestaar udj 8 Agere, som alle er af lige Beshaffenhed.

6) Hullveis Aasen strecher sig øster og vester, bestaar udj 67 Agere.

7) Biehøys Aasen strecher sig udj øster og Vester (54 agre)

8) Josmose Aasen

strecher sig sønder og nord og bestaar udj 47 Agere.

9) Maybøgs Aasen  
strecher sig med de første Agere udj synder og nor, bestaar udj 13 Agere.

Engbond  
udj bemeldte Smidde Vang  
8 stykker beskrives. Når vangen hvert tredje år udlægges til fælled, kan 10 heste og køer græsse. Endvidere findes der til byen en opskåren tørvemose, som alle bønderne i byen har i brug, hvorfor den er ubrugelig til høslet.

### Søevangen<sup>88</sup>

strecher sig vesten fra Byen og østen til Esse Siøe. Bestaar udj 10 Aaser, nemlig:

1) Grønhøys Aas  
grendser imellum Kirche Vangs Gierde og Sande Marck og Søen, og strecher sig udj øster og Vester, bestaar udj 59 Agere.

2) Askaare (eller Ashaare, Ash-Aare) Aas  
strecher sig imellum Vandhente Aas og Grønhøys Aas udj øster og vester og bestaar udj 29 Agere.

3) Vandhente Aas  
liggende imellum Søen og Stoere Høys Aas, strecher sig udj øster og vester og bestaar udj 54 Agere.

4) Taaholms Backe Aas  
liggende imellum Søen og Vandhente Aas, strecher sig udj synder og nor, bestaar udj 5 Agere.

5) Øreshejebacke Aas  
ligger imellum Toeke Eng og Hundevads Eng, strecher sig udj synder og nor. Bestaar udj 2 Agere.

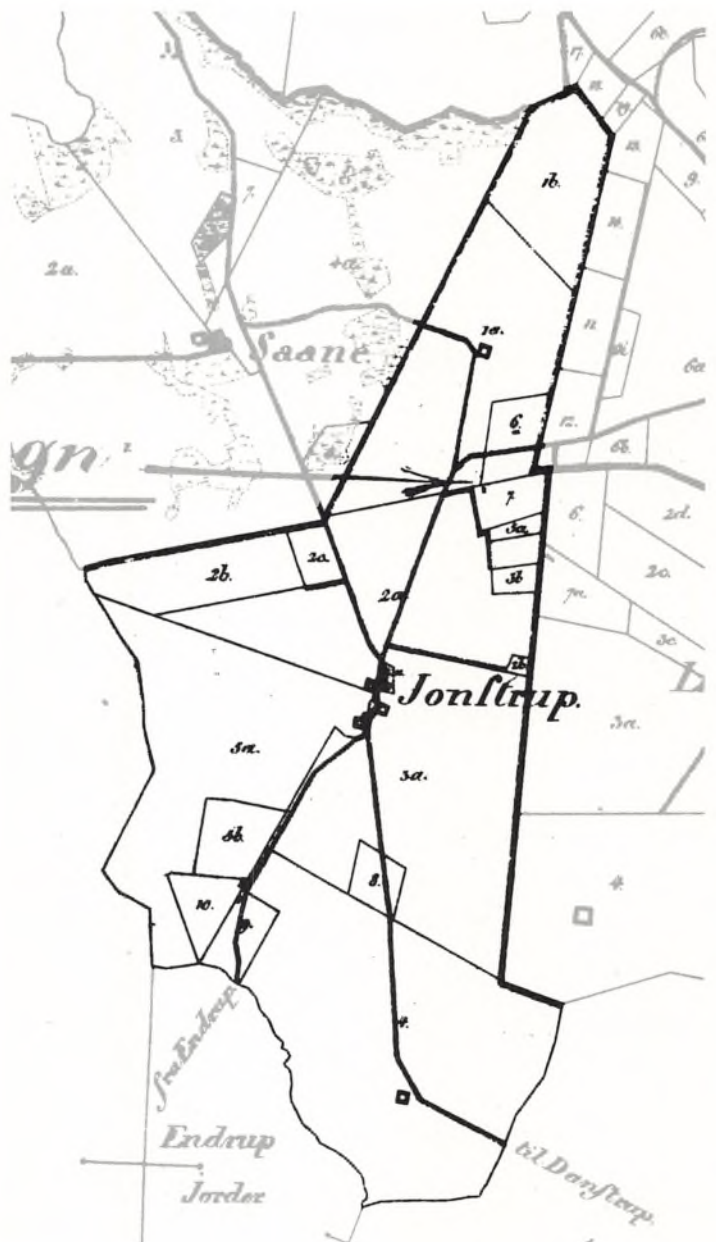
6) Mørkevads Backe  
ligger imellum Liung-Engen og Endrups Gierde, strecher sig øster og vester, bestaar udj 2 Agere.

7) 5 Støcher Agere, ligger inden for Kallehaugesletten, som ey hafuer verit saad udj mange Aar,

mens ofuergroed med Undershouf, saa at huer Støche ey udj særdelighed kunde maalis, men in Genere: 6552 Qvadrat Alen. Kunde ved des Oprødning vere af lige Beshaffenhed med Mørkevads Bache.

8) Kobecks Aas  
ligger imellum Kobecks Leed<sup>89</sup> og Starrehøys Aas, og strecher sig udj synder og nør, bestaar udj 6 Agere.

9) Starrehøys Aas  
ligger imellum Kobecksgierde og Vandhente Aas, strecher sig udj synder og nør, bestaar udj 12 Agere.



10) Korsmands Støckerne ligger imellum Starrehøys Aas og Olle Andersens Tofft. Strecher sig udj synder og nord, bestaar udj 7 Agere.

J Støche Jord, ligger langs ved med Koebecks Gierde, som brugis iblandt til Hør-Sæd, huor udj en huer haffuer sine bemelte Lodder, og bedrager udj Maaled, naar en Vey, som løber langs vd med Gierdet ofuer samme Jord, fradragis, 9200 Quadr. Alen.

*Desuden beskrives 4 stykker tofte-jord: Et mellem Ashaare Aas og Olle Andersens gård, bestående af 3 agre. Et mellem Ashaare Aas og Peder Jørgensens gård, bestående af 4 agre. Et mellem Ashaare Aas og Olle Jørgensens gård og endelig et mellem Grønhøys Aas og Niels Nielsens gård, bestående af 10 agre.*

#### Engbond

J Enghule liggende i dend øfuerste Deel udj Grønnehøys Aas, huor udj huer hafuer 2 Lodder, taxerit for 1/16 Læs goed Eng, maalt i tuende Støcker. *Herudover beskrives 6 stykker beliggende sammesteds.*

J Enghulle udj den nederste Deel i Grønnehøys Aas, af 1/16 Læs Eng. *Herudover beskrives 7 stykker beliggende sammesteds.*

Nogle Enghuller udj Ashaare Aas af 1/18 Læs Eng. *Herudover beskrives 3 stykker beliggende sammesteds.*

J Sth. Aas, ligger imellum Ash-Aare-Aas og Vandhente Aas, 1/12 Læs Eng.

J Sth. Eng udj Vandhentte Aas ligger for enden af Olle Andersens Agere, No. 5, 1/16 Læs Eng.

Engbond, ligger imellum Starerhøys Aas og Korsmands Aas, og Ash-Aare Aas, maalt udj 3 Sth. = 1 Læs god Eng.

Alle Bymend huer sin Part udj j Sth. Eng, ligger imellum Kobecks Aas og Vandhente Aas, 1/16 god Eng.

*Desuden beskrives 7 andre stykker eng.*

Noch nogle Engstøcher, som hafuer deris vise Naffn, huor af nogle Støcher er maalt og nogle

Støcher v-maalt formedelst Vndershouf.

1) Taaholms Eng er maalt udj alt i 3 Stk., taxerit for 2 Læs Mosefoer.

2) Søe Engen er maalt ofuer alt, og ligger imellum Søen og Shreppe Eng, j Læs Mosefoer.

3) Skreppe Eng huor udj er maalt tuende Støcher.

4) Mørckevads Eng liggende imellum Liung Eng og Endrups Gierde, af j Læs god Eng, deraf maalt j Stk.

5) Koebecks Eng ligger imellum Kobecks Vad og Ring Engene, som ey kand maalis, tilhører ald Byen.

6) Rind (*eller Ring*) Engen som iligemaade ey kand maalis. Tilhører ald Byen.

7) Stock Engen ligende imellum Hindevads Eng og Greshøybacken, huor udj huer Mand i Byen hafue 1 Lod, som iligemaade ey kand maalis.

8) Tocke Eng ligger imellum Liung Eng og Tockebacken, kand ey heller maalis.

9) Hindevads Eng af samme Beshaffenhed, huorudj huer Mand haffuer 1 Lod.

10) Liung Eng ligger imellum Mørckevads Eng og Kallehaugestetten, er af samme Beshaffenhed.

11) Allmeendig Eng Ligger imellum Liung Eng og Danstrups Marck, huor udj huer Mand i Byen hafue 2 Lodder og er af samme Beshaffenhed.

Resten vdaf Engbond og Ager Lodder udj bemelte Søe Vang, som formedelst Vnderskouf ey kand maalis, er tillige med forshrefne maalte og Vmaalte Støche tilsammen taxerit for 9 Læs god Eng og 11 Læs Mose Foer.

Naar samme Søe Vang huer tredie Aar Vdleggis til Fellid kand paa samme Engbond græssis, nemblig 20 Høfder.

## Kirckevang<sup>90</sup>

strecher sig øster till Tikiøbs Marck og Lille Esbønderups Mk. og Norden til Harritzhøy og Sandte Mkr. Bestaar udj effterfølgende Aaser, nemlig:

### 1) Pillekiers Aas

begyndis ved Ledhøfdet og strecher sig øster og vester, derudj Mellum Kiers Agrene er Ibereignit, bestaar udj 17 Agere.

Engbond udj samme Aas. (*1 stykke samt et stykke kaldet Pillekier.*)

### 2) Dam Aasen

ligger med dend syndre Side till Hullebacke Gierde, strecher sig øster og vester, bestaar udj 61 Agere.

### 3) Bye Aasen

begyndis ved Pillekiæred, Strecher sig øster og vester. Bestaar udj 48 Agere.

### 4) Skrammedige Aas

ligger imellum Bye-Aasen og Rug Vangs Giered. Strecher sig øster og vester, begyndis vesten for Kroghøys Agerne og bestaar udj 15 Agere.

### 5) Teiloffns Aasen

liggende norden for Bye-Aasen. Bestaar udj 25 Agere.

### 6) Veylengerne

ligger imellum Kirckeveyen og Svinedams Veyen. Strecher sig synder og nor; bestaar udj 6 Agere.

### 7) Kirckesti-Støckerne

strecher sig øster og vester, østen for Veylengerne. Bestaar udj 12 Agere.

### 8) Deinsmoese Aas

strecher sig udj øster og vester og bestaar udj 28 Agere.

### 9) Svinedams Aas

strecher sig øster og vester. (*består af 31 agre*)

Herforuden findes udj bemelte Svinedams Aas: nogle Støcher Agere, som er gandske begroed med Eeneriis; saa at Lods Eyerne ey kunde kiende eller fremviise huer sin Ager efftersom de foregifuer: aldrig at skulle hafue brugt dem, ellers hafue ald Byen lige lod derudj vndtagen No. 4, Olle Jørgensen, skal hafue nogit mehre derudj, huorfor samme Jord

er maalt in Genere, bestaar af rød Sand og erkiennt for ond Boghuede Jord, nemlig: (5 stykker beskrives)

### Engbond

udj samme Vang, nemlig: (8 engstykker beskrives. Samtidig nævnes nogle englodder, som ikke kan måles)

Naar samme Kirckevang huer 3die Aar vdleggis til Fellid, kand paa samme Engbond græsis 10 Høfder.

Derforuden j aparte indheignit Enghauge kaldis Svinedams Enghauge, som liger half til denne Bye og half til Harretsheybye, huorudj huer Mand udj Joenstrup hafuer lige Lod, udj effterskrefne maalte Støche, nembl: 77760 Quadrat Alen, 1 1/2 Læs god Eng, 3 1/2 Læs Moesefoer.

Summarum, paa ald foreskrefne Eng udj bemelte trende Vange er.....tilsammen 48 Læs (*god eng og mosefoder*).

*Ovennævnte Forretning er foretaget og dateret i Jonstrup den 14 juli 1681.*

*Brændekørsel i udkanten af en skov, antagelig Teglstrup Hegn. Tegnet af Johan Thomas Lundbye 1848.*



# Markbogen

Bind 46



Cronborg Amt og Birck,  
Tikiøb Sogen,  
**Sande (Saane)**

2 Gaarde, nemlig:

- 1) Knud Sørensen
  - 2) Niels Nielsen og  
Niels Jensen
- Begge gårde lige i brug

**Herlighed:**

**Giersell**  
hafuer de udj deris egne  
Vange.

**Ildbrand**  
bliffuer dennem vdvist.

**Tørffue Moser**  
haffuer de en, kaldes Bas  
Liungen, ligende udj Kierke  
Vangen.

**Situation**  
ligger udj Vildbanen.

**Fiskerie**  
Knud Sørensen, hafuer samme Aar forpagted  
at maa drage med en liden Vaad ved Landsid-  
derne i Esse Søe<sup>91</sup>; efter Løyer og smaa Fish,  
og giffuer Fishmesteren til Forpagtning om  
Aaret = 2 Rdr. Huilchen Forpagtning hand nu  
vil opsigte til Sant Mortens Dag, og er saa For-  
pagtningen der med vde.

Ellers findes trende smaa Vand Huller som  
siunes tilform at hafue veret Fishe Huller,  
mens nu ingen Fish udj; bruges ellers til Fæe  
Vanding.

Bemelte tuende Gaarde haffuer 3 Vange,  
nemblig

- 1) Søe Vangen
- 2) Nøre Vang
- 3) Kircke Vang

**Søe Vangen**<sup>92</sup>  
grendser til Jostrups Søe Vang, med den  
sønder Side, og med den vester Ende till Esse  
Søe; bestaar udj 3 Aaser:

- 1) Skramme Dige Aas  
strecher sig øster og vester, og begyndes ved  
Tue Kier, og er 24 Agere.



- 2) Tue Aasen  
strecher sig sønder og nør, og bestaar udj 8  
Agere.
- 3) Ellehøys Aas  
strecher sig øster og vester og med den vester  
Ende vd mod Esse Søe, og bestaar udj 88 Agere.
- 4) Gaardstøckerne  
strecher sig sønder og nør og bestaar udj 7 Agere.

**Engbond**  
J Støche Eng, ligger vesten for den Ager No.  
76 udj Ellehøys Aas. Ved Søen.  
J Støche Eng Vesten for No 57 og 59 udj sam-  
me Aas.  
J Støche vesten for No. 52 og 54.  
J Støche Eng ligger langs imellum de Ager  
No. 77, 84, 85 og 88 ved Søen.  
J Støche Eng ligger vesten for No. 83 og 84  
og strecher sig til Søen.  
Elles Høys Kær.  
J Støche Eng ligger vesten Joenstrups Ager.  
J dito ved Joenstrups Vey.  
J Støche Eng ligger ved Grønne Rende ved  
Søen.

*Desuden beskrives yderligere 16 engstykker,  
hvor følgende stednavne nævnes: Tue Eng,*

*Sorte Hull, Tue Kier og Vand Kier.*

Summa paa ald foreskreffne Eng udj emelte Søe Vang er 7 3/8 Læs god Eng.

Naar bemeldte Søe Vang huer tredie Aar til Fellid vdleggis kand der paa græses 6 Høffder.

### **Nør Vangen**<sup>93</sup>

som i aar er saad Biug udj, streckende sig udj sønder til Sande Søe Vang og udj nør til Sande Eng Hauge. Udj vester til Esse Søe, og udj øster til Sande Kiercke Vang; bestaar udj effterskrefne Aaser og Støcker.

1) Thoernehøys Aas  
strecher sig udj øster og vester og bestaar udj 84 Agere.

2) Haurehøys Aas  
ligger imellum Thorne Høys Aas og Myre Engens Aas, strecher sig sønder og nør, bestaar udj 30 Agere.

3) Myre Engs Aas  
ligger imellum Søen og Haure Høys Aasen, vender i øster og vester, vden No. 1 og No 15 = 16 og 17. Vender i sønder og nør, bestaar udj 21 Agere.

4) Egehoffuidtz Ager Aas  
strecher sig øster og vester og liger imellum Hauffer Høys Aas og Kaagestøckerne, vd mod Søen.

5) Kaagestøckerne  
liger imellum Lange Eng og Haffre Høys Aas, vender udj øster og vester. Er 6 Ager.

6) Lange Engs Agere Aas.  
liger imellum Hauffer Høys Aas og Søen. Strecher sig i Øster og Vester.

7) Brede Engs Agere  
liger imellum Lange Engs Aas og Hauffer Høys Aas, bestaar udj 12 Agere.

Engbond

*Her beskrives 8 engstykker, som ikke har navne. Et par stykker er overgroet med ege- og ellebuske.*

Engen

udj forbemeldte Nøre Vang, baade forskreffne maalte Støcher, saa og det som ey maales kunde, er tilsammen taxerit for 7 Læs god eng

og 7 Læs Moese Foer.

Paa forskreffne Engbond, naar samme Vang huer tredie Aar til Fellid vdleggis, kand græses 10 Høffder.

### **Kiercke Vang**<sup>94</sup>

grendser til Joenstrups March i øster og til Tikøb og Haritzhej i Nord. Liger dette Aar til Fællid og bestaar udj effterskrefne Aaser og Støcher, nemblig:

1) Hyllehøys Aasen  
bestaar udj 59 Agere, som liger en Deel udj sønder og nør og en Deel udj øster og vester.

2) Leergraff Støckerne  
strecher sig udj sønder og nør, og bestaar udj 6 Ager.

3) Bircke Dams Agere  
strecher sig sønder og nør og bestaar udj 12 Agere.

4) Gallebacke Aasen  
streckende sig øster og vester og bestaar udj 17 Agere.

5) Baaslunde Støckerne  
liger udj øster og vester, vden allene No. 7 i sønder og nør. (*Består af 7 agre*)

6) Flintehøys Aasen  
strecher sig i sønder og nør, bestaar udj 29 Agere.

7) Bøgne Aasen  
strecher sig sønder og nør, bestaar udj 19 Agere.

8) Enghaugen  
bestaar udj 41 Agere.

Engbond

udj samme Enghauge, nemblig 2 Støcker. Resten formedelst Vndershouff ei maalis kunde.

Elle Sække Engen

som for Vand ei kunde malis taxerit for Moese Foeder = 3 Læs.

Huad Eng dj ellers nødvendig behøffuer høstes paa Ager Jorden, naar dj huiler.

Engen

udj bemelte Kirche Vang er tilige med forskreffne maalte Støcher, saa og det som formedelst vndershouff og Vand ej maales kunde

de, tilsammen taxerit for 2 Læs god Eng og 3 Læs Moese Foeder.

Paa forshreffne Engbond eragtes (naar den til Felled er vdlagt) at kand græses 4 Høffder.

Summa summarum offuer ald forskreffne Eng udj bemelte trende Vange er goed Eng: 16 3/8 Læs, Mosefoer: 10 Læs.

*Ovennævnte forretning er foretaget og dateret i Sande den 16. juli 1681.*

## Cronborg Ampt och Birck, Tikiøb Sogn

### Harritzhey (Harreshøj)

3 Gaarde, neml:

- 1) Niels Jensen  
Olle Andersen
- 2) Pouell Mathiessen  
Peder Jørgensen
- 3) Rasmus Laursen  
Bunde Jensen

Samme Gaarde lige i Brug, och liger vesten till Esse Søe, norden till Pleyelt, Østen till Tikiøbs Ofuerdriff och synden till Sande och Joenstrops Marcker. Ligendis vdj Vildtbanen.

### Gaardenis Beskaffenhed

Hafuer udj mange Aar været øde och nu nyli- gen besat med Skoush Folch.

### Jordens Egenskab

Bestaar udj Leer, Sand och Grund midell Rug og Biug Jord.

### Engbond

Mesten Dehlen ligendis Vnder Shoufning, midell maadig Eng, som ey kand Tøris paa Steden, saa och Eng dehl Mose Foeder, som af Vandet maa opføris.

### Offuerdrift<sup>95</sup>

Aarlig liger en af deris Vange till Fellid, och der foruden hafuer de en liden Offuerdrift, som strecher sig øster till Marck uad udj Norsou och till Lange Søe<sup>96</sup> udj Nörden, och siden till Pleyiltz och Bøtterops Offuerdrift. Findis ellers udj Sønder Shoufs Ofuerdrif, huer for 6 Høffders græsning, som udj Tikiøbs Byes Forretning er specificerit, gjør 18 Støcher.

### Herlighed<sup>97</sup>

### Giersel

Hafuer de noch till deris Gierder paa deris egen Marck.

### Ildebrand

bliffuer dennem udvist.

### Tørve Mose

J liden Moese udj Offuerdrift part.

### Skous Parter

findis ingen der till.

### Fischeri

findis ingen der till, endten udj Søer eller Aær.

### Møller

findis ingen, mens lader malle udj Helsingiør eller Esseroms Mølle.

Bemelte Gaardis trende Vange, neml:

- 1) Dalle Vang
- 2) Perre Vang
- 3) Lille Vang

### Dalle Vang<sup>98</sup>

strecher sig i Sønder til Pleyeltz Offuerdrift och østen til Pleyeltz Søe Vang, och bestaar i 3 Aaser, nembl:

- 1) Vangeleds Aasen (13 agre)
- 2) Liuse Høyes Aasen<sup>99</sup> (23 agre)
- 3) Lang Aas Agere<sup>100</sup>.  
strecher sig udj øster og vester. (54 agre)

### Engbond

Heste Skou Engen kand ey maallis for Vndershou.

### Dalle Engen

er Shellet mellem Sande och Haritzhøy, och er begroed med Bush. Udj Dalle Vangen eragtis at kand høstis gott Høe for 6 Læs.

### Suine Dams Engen<sup>101</sup>

som er maalt og ligger imellum Tikiøbs och Haritzhøy, strecher sig i sønder och nord, och hafuer huer 2 Støcher. Erachtis at kand gresis paa samme Eng, naar der er Felled, Queg =6 Støcher.

### Pere Vangen<sup>102</sup>

ligende vesten till Esse Søe och norden till Pleyeltz Søe Vang, och sønder till Sande Eng

Hauge och  
bestaar udj 4  
Aaser, neml:

1) Perre Aa-  
sen<sup>103</sup>  
ligende  
imellum  
Niels Jen-  
sens Tofft  
och Elle  
Støcherne,  
udj sønder  
och nord.  
(12 agre)

2) Elle Støc-  
kerne  
liger imel-  
lum Pære  
Aasen och  
Søe Aasen, i  
øster og  
vester. (12 agre)

3) Snereholms Aas<sup>104</sup>  
liger imellum Søe Aasen och Niels Jensens  
Tofft, udj øster og vester. (14 agre)

4) Søe Aasen  
liger imellem Søen och Snereholms Aas, øster  
och vester. (24 agre)

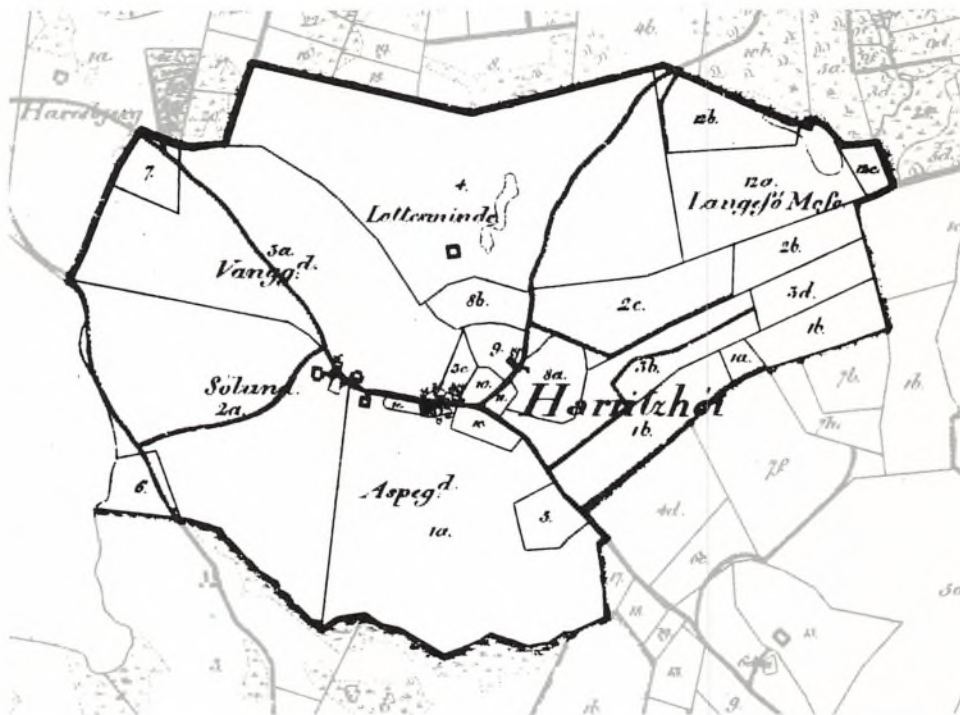
Engbond  
4 stykker beskrives. Et enkelt stykke er noget  
bevokset, men kan høstes og et andet stykke  
er bevokset med underskov. To enge har navn,  
nemlig Gaaseengen og Rømereng.  
Gaaseengen ligger mellem Ellebakkerne og  
Søaasen.

Snerreholms Eng  
som ey kand maalis for Underskouf, liger syn-  
den fra Rømer Eng, der udj tager huer sin Loed.

Gedebechs Eng<sup>105</sup>  
ligende ved Søen, som ey for Vndershouf kand  
maallis huor udj huer Mand hafuer j Loed.

Tofferne til Byen  
De enkelte tofter beskrives, såvel som engene  
i tofterne.

Engen  
Udj forbem. Pære Vang, som formedelst  
Vndershouf ey maallis kunde, er tillige med



forshrefne maalt Støcher (Vndtagendis Toff-  
teengen, som ey for her udj er bereignit) til-  
sammen taxerit for 3 Læs god Eng och 4 Læs  
Moese Foeder.

Paa forshrefne Engbond udj forbm. Pære  
Vang, naar dend till Felled er Vdlagt, eragtis  
at kand gresis paa huer Gaard 2 Hofueder, er  
=6 Høffueder.

Lille Vang<sup>106</sup>  
grendtzer Norden till Bøtterop, synden fra By-  
en och bestaar i 6 Aaser.

1) Vangeleds Aasen<sup>107</sup>  
strecher sig synder och nord. (19 agre)

2) Hyre Høys Aas<sup>108</sup>  
strecher sig øster och vester. (16 agre)

3) Brune Bachs Aasen  
liger i øster och vester. (36 agre)

Engbond i samme Vang: 2 stykker eng beskri-  
ves. Ligger mellem ager 11 og 12, samt 27 og 28.

4) Bøge Eng Støcherne<sup>109</sup>  
strecher sig synder och nord. (4 agre)

5) Lille Moese Aas  
grendtzer i øster till Bøge Engstøcherne och  
vester till Lille Moese. (8 agre)

6) Frue Leds Aasen<sup>110</sup>

grendser udj øster till Brunhebach Aas och vesten till Frueledet. (22 agre)

Engbond

Tilhører alle Byemendene.

3 engstykker beskrives og benævnes Bakkemoseeng, et lille kær og Hestekær.

Dend øffrige Eng udj bemelte Vang som ey kunde maallis er tillige med forskreffne maalte Støcher tilsammen taxeret for 6 Læs god Eng och 3 Læs Moese Foeder.

Naar samme Vang huert tredie Aar vdlegis till Fellid, da kand gresis paa Engbonden 18 Høfder.

*Ovennævnte forretning er foretaget og dateret i Harreshøj den 19. juli 1681.*

**Cronborg Ambt och Birck, Tikiøb Sogn**

## **Pleielt (Plejelt)**

hafuer 12 halffue og 1 fierings Gaarde, item 2 Landgilde og 3 Holtshuuse, nemblig:

- 1) Peder Nielsenn
- 2) Gudmand Jensenn
- 3) Hans Pedersenn
- 4) Jens Jørgensenn
- 5) Lars Pedersenn
- 6) Niels Nielsenn
- 7) Peder Larsenn
- 8) Niels Hannsen
- 9) Jørgen Hansen
- 10) Olle Hannsen
- 11) Niels Laursen
- 12) Peder Laursen Kold
- 13) Suend Jensen -j fjs. Gaard.

### **Situation**

Ligger udj Vildbahnen; bestaar udj Backer og Sletning; en Deel af Gaardene temmelig ved Magt og en Deel næsten øde. De halfue Gaarde gifuer ellers lige Skat og Landgilde.

Landgilde Huusene tilhører:

- 1) Anders Laursen Brøgger i Helsingør, huorpaa boer Lars Larsenn.
- 2) Anders Hansen i Pleyelt.

Holtz Huusene:

- 1) Jacob Pedersenn; staar paa Pleyelts Gade Jord.
- 2) Niels Villadsen; iligemaade.
- 3) Jt Smidde Huus, ligger vden Byen paa

Pleyelts Vang.

### **Gresning**

Een af Vangene ligger altid til Fellid, og deris Offuerdriff strecher sig imellum Harritzhey, Tikiøb og Bøtterup, og sheller ved Bidstrups Kircke Vey<sup>111</sup>. Som er Syndershoufs Ofuerdriff, huis Begreb udj Tikiøb Byes Forretning findes specificerit, huorudj huer af forsherfne 12 Halfue Gaarde er taxerit for 6, og den Fieringsgaard for 2 Høfders Gresning, som tilsammen giør 74 Høfder.

### **Engen**

bestaar meesten af Moesefoeder, i Sletting og Vnderskouf, og ellers udj goed Eng, efter dend special beshrifuelse videre forklaring.

### **Herlighed**

Fiskeri: Jørgen Hansen j liden Fishepark. Noch findis tuende fisheparker udj dend special Beshrifuelse, som tillige med Jørgen Hansens maalt er.

### **Giersell**

Hafuer de paa deris egne Enge.

### **Tørffmoeser**

j Tørffmoese udj Bougne Vang.

### **Schouff**

Blifuer dennem vdviist.

### **Møller**

Ingen Møller, mens lader mahle udj Esserumbs Mølle.

Bemelte Gaarde hafuer trende Marcker, nemblig:

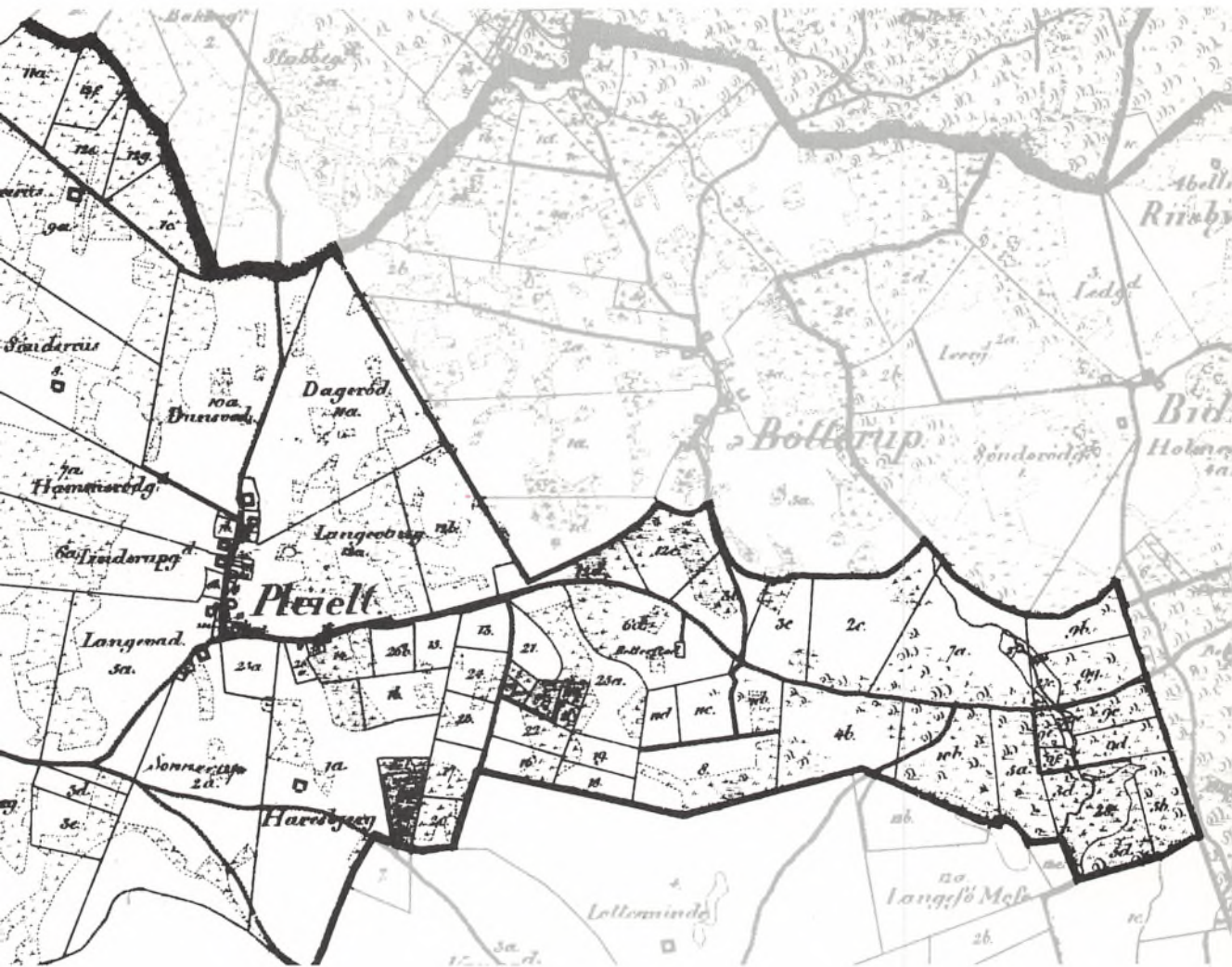
- 1) Søe Vangen
- 2) Lille Vang
- 3) Bougnevang

Bemelte Vange bestaar specialiter som følger:

### **Søevangen<sup>112</sup>**

bestaar af rød sand og Grud, tienlig til Biug og meest Hafer. Strecher sig ellers udj øster til Harritzhey-Marck og udj vester til Rapholms Huus og Eshe-hofuids Vang, bestaar udj effterfølgende Aaser og Deelee, nemblig:

- 1) Kirchesti Agere Aas strecher sig imellum Byen og Bye Agerne med Enderne udj synder og nor, og bestaar udj 22 Agere.



2) Renderebjerg Aas<sup>113</sup>  
 ligger imellum Kirchesti Aasen og Bye-Ager-Aas, strecher sig alle udj Øster og Vester, vndtagen No. 8 og 9, udj Synder og Nor, bestaar udj 22 Ager.

3) Byeager Aas  
 ligger imellum Renderebjergs Aas og Sanneholtz Aas, strecher sig udj Øster og Vester, bestaar udj 33 Agere, som begyndis ved Haferbeckens Markeng og er alle af lige Brug, Eigenshab og Sæd med No. 1 dend første Ager.

Engbond udj samme Aas: *Der beskrives 1 engstykke, som ligger ud mod Fruer-Led Gærde<sup>114</sup>. Stykket deles med alle bønderne.*

4) Sandeholtz Aas  
 ligger imellum Søen og Bye-Aasen, strecher sig øster og vester, bestaar udj 36 Ager.

5) Rishøys Aas  
 ligger imellum Sandholts og Fullebecks Aas,

strecher sig udj synder og nør, bestaar udj 51 Agere, som er alle af lige Beshaffenhed med No. 1.

Engbond udj samme Aas: *Der beskrives 1 stykke eng kaldet Fuglebjergs Rende. Deles mellem 4 bønder.*

6) Fellidskiers Agere  
 ligger imellum Bye-Aasen og Brydebjergs Aas. Strecher sig udj synder og nør, bestaar udj 5 Agere, som er alle af lige Beshaffenhed.

7) Hauffrebjergs Aas<sup>115</sup>  
 ligger imellum Bye-Ager Aas og Brydebjergs Aas, strecher sig nogle Agere udj øster og vester og nogle udj synder og nor; bestaar udj 22 Agere.

Engbond: 1 Støche Eng, kaldis Haufferbjergs Mar(k), ligger imellum Haufferbjergs Aas og Renderebjergs Aas, som er maalt i 2 Støcher. *Deles mellem alle bønderne.*

8) Vangeleds Aas  
ligger imellum Byen og Brydebjergs Aas, udj synder og nor, bestaar udj 13 Agere, som er alle af lige Beshaffenhed med dend første Ager.

9) Brydebjergs Aas<sup>116</sup>  
ligger imellum Vangeleds Aas og Riishøys Aas i øster og vester; bestaar udj 24 Agere, som er alle af lige Beshaffenhed med No. 1.

Engbond udj samme Aas: 1 Stk. kaldis Fellids-Kiers Eng. Ligger imellum Brydebjergs Aas og Haferbjergs Aas, som tilhører forshrefne Mend, ialt 7 af byens bønder.

10) Fullebecks Aas  
ligger imellum Fullebecks Led og Sandshridts Aas; strecher sig øster og vester og bestaar udj effterfølgende 25 Agere. *Ikke med i dette udskr.*

Engbond: *Der beskrives et stykke, liggende ved den vestre ende af Fuglebjergs Aas, målt i 2 stykker.*

11) Klemidsbjergs Agere<sup>117</sup>  
ligger imellum Klemidsbjerg og Sandshridts Aas udj øster og vester, bestaar udj 10 Agere.

12) Sandskrids Aas<sup>118</sup>  
ligger imellum Klemidsbjergs Aas og Kiernesteens Fleden, strechende sig udj sønder og nor og begyndis ved Flyde Eng, bestaar udj 42 Agere.

13) Bregne Aas  
ligger imellum Søen og Sandshridt Aas, bestaar udj 50 Agere.

14) Blaamands Aas  
ligger imellum Klostersgierde<sup>119</sup> og Bregne Aas, udj øster og vester, bestaar udj 14 Agere.

15) Kiernesteens Aas  
ligger imellum Sandshridt Aas, og Clostergierde, og begyndis ved samme Gierde, bestaar udj 19 Agere.

16) Houmands Aas  
ligger imellum Kiernesteens Aas og Hyrehøys Aas, og begyndis ved dend nordre Ende af Sandshridt Aas, bestaar udj 12 Agere.

17) Houmands Fleden  
ligger imellum Houmands Aas og Hyrdehuus- Aas udj øster og vester, og bestaar udj 6 Agere.

18) Hyrdehus Aas<sup>120</sup>  
ligger imellum Landeveyen<sup>121</sup> og Houmands<sup>122</sup> Fleden udj sønder og nor, bestaar udj 25 Agere.

Engbond: 1 Stk Eng ligger ved dend østre Ende af bem.te Aas.

19) Bager Agerne  
ligger imellum Hyrdehuus Aas og Fullebecks Aas, og begyndis ved Landeveyen; bestaar udj 10 Agere.

20) Gedebecks Aas eller Holm  
ligger imellum Søen og Flyde Moese Eng, bestaar udj 3 Agere.

Engbond  
Flyde-Engs-Moese ligger vd mod Søen, hvorudj de 12 halfue Gaarde hafuer huer 4 Lodder, som er maalt udj 3 Støcher.  
Dend øfrige Engbond udj bemelte Søde Vang er tillige med forshrefne maalte Stk. tilsammen taxerit for 6 Læs god Eng og 18 Læs Moese Foer.  
Naar samme Vang huer 3die Aar vdleggis til Fellids kand paa bemelte Engbond gresis nemblig = 16 Høfder.

Fiskeri  
*Her nævnes 1 lille dam for Jørgen Hansen og en part af samme til Niels Laursen. Gudmand Jensen og Peder Kold har et Kær i Lille Vang, hvori findes nogle Karuser.*

Lillevang<sup>123</sup>  
strecher sig udj vester til Rapholms Huus og Esserumbs Mellum Vang, og en Deel deraf til Esserumbs Biørshoufs Vang. Bestaar af Leer, Muld og Sand, og en Deel deraf Kold Leer; saas med Biug, Hafer og Boghuede og videre som det hereffter specificerit findes; bestaar udj effterfølgende Aaser, nemblig:

1) Store Steenager Aas<sup>124</sup>  
Strecher sig udj Øster og Vester, begyndis ved Landeveys-Gierde og bestaar udj 35 Agere.

2) Killebacke Aas<sup>125</sup>  
strecher sig udj øster til Byen og udj vester til Kildemoese; bestaar udj 12 Agere, som alle er af lige Beshaffenhed med No. 1.

3) Gresager Aas<sup>126</sup>  
strecher sig udj øster til Pleyelt og udj vester til Kildemoese, bestaar udj 14 Agere, som er alle af lige Beshaffenhed med No. 1.

4) Killemoese Eng-Støcker<sup>127</sup>

strecher sig udj øster til Kildebahe Aasen og udj vester til Andholms Aasen, bestaar udj efterfølgende 4 Agere, som er alle af lige Beshaffenhed med No. 1.

5) Galteager Aas<sup>128</sup>

strecher sig udj øster til Pleyelt og udj vester til Mellumgierde, og udj Nor til Bougnevangs Gierde, bestaar udj 20 Agere, som er alle af lige Beshaffenhed med No. 1.

6) Maymoese Aas<sup>129</sup>

strecher sig udj sønder og nor, begynder udj synder til Kildemoese Eng og udj nor til Mellumgierde, og bestaar udj efterfølgende 28 Agere.

7) Demning Aasen<sup>130</sup>

streckende sig med de første Agere udj synder til Pleyels Damb, og udj nor til Leerbech, bestaar udj 57 Agere.

8) Smaa gammell Broagere<sup>131</sup>

streckende sig øster til Stoere Steens Agere og vester til Gammel Broe, bestaar udj 8 Agere, som er alle af lige Beshaffenhed med No. 1.

9) Store gammell Bro-Aas<sup>132</sup>

streckende sig udj sønder til Sø Vangs Gierde og udj Nord mod Gammel Broe-Moese, bestaar udj 41 Agere.

10) Tuerager Aas<sup>133</sup>

streckende sig med dend synder Ende til Sø Vangs Gierde og med dend nordre Ende til Tÿr-Agrene. Bestaar udj 12 Agere, som er alle af lige Beshaffenhed med No. 1.

11) Tÿrager Aas<sup>134</sup>

strecher sig udj vester til Esserums Mellum Vang og udj øster till Gammelbroe Aas; bestaar udj efterfølgende 12 Agere, som er alle af lige Beshaffenhed med No 1.

12) Veffuedøes Aas<sup>135</sup>

strecher sig med dend nordre Ende til Dam-Gierdet, og høfder med dend synder Ende paa Tyr Agerne. Ligger øster til Clostersgierde. Bestaar udj 54 Agere.

13) Anholmen<sup>136</sup>

bestaar udj 12 Agere.

14) Ringholmen<sup>137</sup>

bestaar udj 17 Agere.

15) Biøskouff Aas<sup>138</sup>

streckende sig udj øster og vester og med dend vester Ende til Esserums Biørshoufs Vang, og med dend øster Ende til Leerbecks Engen; bestaar udj 53 Agere.

16) Leerbecks Aasen

strecher sig med de første Agere udj øster og vester, og med dend vestre Ende paa dj smaa Leerbecks Engene; bestaar udj 53 Agere.

17) Hiortedams Aas<sup>139</sup>

streckende sig med de første Agere udj øster og vester, med dend øster Ende til Hiortedammen og høfder med dend vestre Ende paa Leerbecks Agere, bestaar udj 34 Agere.

Engbond

udj bemelte Lille Vang, nemblig:

1 Stk. Eng ved Suend Jensens Jord i Gammelbroe Aas.

1 Dito sammesteds.

1 Stk. Eng kaldis Raamey-Moese, som for medelst Vndershouff ey kand maalis.

Nogle Stk. Agerlodder som tilhører Gammelbroe Agrene; ligger ved bemelte Raameys Moese, som er maalt udj 4 Støcker.

1 enghulle kaldis Raameys Hulle, ligger imellum Gammelbroe, og smaa Veffuedøes Agerne, strecher sig udj Ø. V.

1 Tyre-Hulle ligger ved Gammelbroe; Treangel.

Killemoese Eng ligger imellum Anholms Aasen og Killebacke Aasen, og Veffuedøes Aas, som er maalt udj 7 Støcker. Resten af bemelte Killemoese Eng, som for medelst Vndershouff ey kand maalis er taxerit udj 4 Læs god Eng.

Anholms Engen, grendser til Anholms og Veffuedøes Agrene, bestaar meest udj Rørdøng og er maalt udj 5 Stk. *En del af store og lille Anholms Eng kan på grund af underskov ikke måles.*

Maymoese Englod, 1 Stk.

Nogle Agerlodder for Demnings Aasen.

Ringholmbs Eng, som gaar omkring Holmen, hvorudj Lodseyerne ere alle lige, maalt udj 5 Stk. *Resten kan ikke måles for medelst underskov.*

Beskeholms Eng ligger norden for Demning Aasen, og synden fra Biørshoufs Aas, tilhører



iligemaade de 12 halfue Gaarde, og er maalt udj 3 Stkr.

Hiortedambs Enge, som sammeledis huer af de 12 halfue Gaarde hafue sit Støcke, maalt udj 4 Stk.

Den øfrige Eng udj forshrefne Lille Vang, som ey kunde maalis, er tillige med alle bemelte maalte og vmaalte Støcker tilsammen taxerit for 40 Læs god Eng og 60 Læs Moese Foer. Huorjaa eragtis at kand græsis, naar Vangen ligger tilfældid, nemblig 60 Høfder, siger tredsindstiue Høfders Gresning.

#### Kieldsøe Eng<sup>140</sup>

ligger paa Esserumbs Closters Grund, huilchen alle Pleyelts Bønder hafue Fest, og gifuer deraf en sær Aarlig Affgiftt huor paa kand høstis aarlig 36 Læs Moese Foer.

#### Tilføjelse skrevet 1684:

*Efftersom Ambtsforvalteren Hans Rostgaard, paa Kongl. Mayestæts Veigne, ved sin indgiffne Memoriall af dato dj 4 February 1684, til Rente Cammeret, prætenderer paa bemelte Kield Søe Eng, til Esserumbs Closter at motte blifue henlagt, saa er samme Kieldsøe Eng effter velbemelte Rente Cammers Ordre, forshrefne Pleyelts Byemænd fratagen, og til fornefnede Esserumbs Closter udj dessen Biørshoufs Vang med rette henført og tilshrefuen, oc derudi Extrareringen forfattet, huor dend siden til Hartkorn shal blifue anslagen.*

#### Bougnevang<sup>141</sup>

Grendser med den vestre Side til Byen, med den nordre Side til Hauerholms Mark, med dend øster Side Bøtterups Mark, og med den syndre Side til Landevyeen; bestaar udj effterfølgende Aaser og Deele, nemblig:

##### 1) Toffte Agerne<sup>142</sup>

ligger østen fra Byen og strecher sig udj øster og vester, bestaar udj efftershreffne 22 Agere.

Engbond udj samme Aas: 4 *unavngivne stykker beskrives.*

##### 2) Hørhaugestøcker

ligger ved Toffte Agerne, strecker sig udj øster og vester, og bestaar udj 3 Agere. Hertil beskrives 3 engstykker.

##### 3) Boels Aasen

grendser med dend østre Side till Tørfue

Liung, og med dend vester Ende til Toffterliung; bestaar udj effterfølgende 40 Agere, huoraf de 37 er alle af lige beshaffenhed med No. 1.

Engbond: 3 *unavngivne stykker beskrives. Det ene ligger imellem Mørkhøj og Boels-Aas.*

##### 4) Bougne Aas

ligger øster till Bøtterups Mk. Bestaar udj 30 Agere, huoraf de første 5 er alle af lige beshaffenhed med No. 1, og de øfrige ligesom No. 1.

Engbond udj samme Aas: 1 Stk. Eng kaldis Bougne Huls Eng. *Desuden beskrives et andet unavngivent stykke.*

##### 5) Mørckehøys Aas<sup>143</sup>

strecker sig udj synder og nør og bestaar udj 38 Agere, som alle er af lige eens Beshaffenhed med No. 1.

Engbond udj samme Aas: 3 *unavngivne stykker beskrives.*

##### 6) Halsager Aas

strecker sig øster og vester og bestaar udj 26 Agere, huoraf de første 17 er alle af lige beshaffenhed med No. 1 og de øfrige ligesom No. 18.

Engbond udj samme Aas: 5 *unavngivne stykker beskrives.*

##### 7) Gammelbons Aas

strecher sig udj øster og vester, og ligger imellem Strandstii og Kellerbacke-Aas, bestaar udj 35 Agere, som er alle af lige Beshaffenhed med No. 1.

##### 8) Kellerbacke Aas

strecker sig udj synder og nor, og med dend vester Side till Haferholms Hafer Ager og dend Øster Side imod Haferholms Mark, med dend synder Ende paa Gammelbons Aas, bestaar udj 10 Agere, som er (vndtagen huad ihuer Ager kand saas) alle af lige Beshaffenhed med No. 1.

Engbond udj samme Aas: 1 Stk. eng ligger under Kiellerbacke Aasen, som med Vndershouf er begroed, huor udj huer af disse Mend har 1 Lod. 10 *navne nævnes.*

##### 9) Strandekiers Aas<sup>144</sup>

strecher sig øster og vester, bestaar udj 13

Agere, som er alle af lige beshaffenhed med No. 1, vndtagen de 3 Stk. som hør til No. 9, 10, 11, som ved Strandekier fra samme Agere adshillies.

Engbond udj samme Aas: 2 stykker beskrives, hvoraf et stykke Enghulle kaldes Strandekier.

10) Heyboe Aasen  
strecker sig udj synder og nor, imellum Gam-  
melbons og Strandkiers Aasen, bestaar udj 37  
Agere huraf de 26 Agere er alle af lige Beshaf-  
fenhed med No. 1, og de øfrige ligesom No. 27.

Engbond udj samme Aas: Bansholms Eng lig-  
ger imellum Heyboe Agerne.

11) Verrrehøys Aas  
Strecher sig øster og vester, ligger imellum  
Hedboes Aas og Bøtterups Marck; bestaar udj  
7 Agere, som er alle af lige Beshaffenhed med  
No. 1.

12) Sandflederne<sup>145</sup>  
strecker sig øster og vester, med dend øster  
Ende till Bøtterups Marck, med dend nordre  
Side til Veyen, bestaar udj 24 Agere som er  
alle af lige Beshaffenhed med No. 1.

13) Brunehøys Aas<sup>146</sup>  
strecher sig synder og nor, ligger imellum  
Bøtterups Marck og Sandflederne; bestaar udj  
41 Agere, huoraf de første 15 er alle af lige  
Beshaffenhed med No. 1 og de øfrige ligesom  
No. 16. Vndtagen huormegit udj huer kand  
saas, og huorledis Agerne ligger, strecker og  
vender, som hos Agerne findis specificerit.

Engbond  
Hiortedams Eng, som tilhører alle Bymendene.

1 tørfue Moese ligger till ald Byens Nøtte, af  
Ildebrand maalt udj tuende Parter.

Summa: Paa ald forshreffne Eng udj bemeldte  
Bougne Vang saauel maalt som v-maalt gjør 8  
Læs goed Eng og 29 Læs Moese Foer.

Gresning: Naar samme Bougne Vang huer tre-  
die Aar til Fellid vdleggis, kand derpaa nemb-  
lig paa Engen græsis = 16 Høfder.

Noch trennde indlugte Toffter, nemblig:  
Jens Jørgensens Tofft.  
Peder Kolds Tofft maalt i tuende Støcker.  
Lars Larsen Husmand, som besidder j

Landgilde-Huus; tilhører Anders Larsen  
Brøger udj Helsingøer, dertil j Tofft, maalt i  
tuende Stk.

Summa Summarum: Paa ald forshrefne Ple-  
yelts Eng, udj alle trende Vange saauelsom  
sær indlugte Toffter, samt Kioldsøe Eng,  
som ligger paa Esserumbs Closters Grund,  
som forshr. Pleyelts Mend Fest hafer bedrager  
tilsammen: Goed Eng = 54 Læs, Moesefoer  
= 143 Læs.

Ovennævnte forretning er foretaget og dateret  
i Plejelt den 27. Juli 1681.

### **Cronborg Ambt og Birck Tikiøb Sogen**

### **Bøtterup**

haffuer 6 Gaarde, 1 Landgilde Hus, 2 Holtz  
Huse, nemblig:

- 1) Rasmus Olsen
  - 2) Hans Mortensen
  - 3) Morten Ibsen
  - 4) Jens Mortensen
  - 5) Er en øde Plads
  - 6) Kield Poulsen
- giffuer alle lige Land-Gilde og Shatter.

De 5 Gaarde temmelig ved Magt, og den siette  
som er No. 5 for lang Tid siden affbrut og øde,  
huilchen øde Gaards tilliggende Jord effter  
shreffne 4 Mend Fest haffe, nemblig:

Rasmus Olsen  
Hans Mortensen  
Morten Ibsen og Kield Poulsen.

Landgilde Huset huor paa boer Jacob Veffuer,  
og er ellers shreffuen for tuende Pladser, som  
Huset er bygt paa.

De 2 Holtzhuse staar paa Bøtterups Gade Jord,  
beboes af

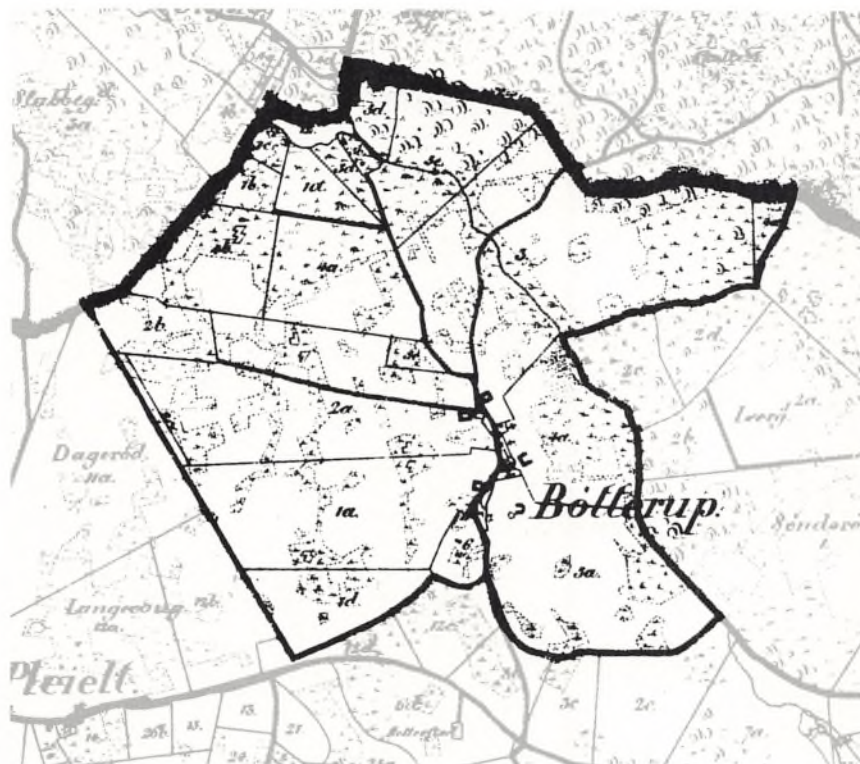
Madtz Laursen  
Hans Pedersen

Bemelte Bøtterups Bye haffuer Trende Vange,  
nemblig

- 1) Lille Vang
- 2) Blaahus Vang
- 3) Closter Riis Vang

**Engen**  
bestaar mesten deell af Moese Foer.

**Gresning**



holm og norden til øster Closterriis.

### Lille Vang<sup>148</sup>

strecher sig sønder til Shougierdet till Offuerdrifuet, og udj Nør til Closter Riis Vang, og udj øster til Bidstrups Marck, som sheller udj Mølle Becken; Bestaar udj Effthershrefne Aaser og Støcher, nemblig, og som i Aar liger till Gres Vang.

1) Sand Aasen strecher sig udj øster og vester, med den vester Ende høffder paa Morten Ibsens Tofft, og med den øster Ende til Mølle

Blaa Hus Vang og Closter Riis Vang lige til Fellid naar Tiid er, og Lille Vang haffuer dj somme Tider til Høe Biering.

### Situation

Ligger udj Vild Bahnen og lider stor Skade af Vildtets Mangfoldighed.

### Offuer Drifted

Deris Part der udj, strecher sig øster till Mølle Becken<sup>147</sup> og udj vester till Pleyelts Offuerdrift, og till Langesøe, som finder sig udj Syndershouf huor for 6 Høfders Græsning taxerit, som vnder udj Tikiøb Byes Forretning er specificerit.

### Skouffs Parter

vden Kongens. Haffuer de ingen, men Shoven bliffuer denem udviist.

### Giersell

haffuer de paa deris egne Marcker.

### Tørffue Moser

j vdi Closter Riis Vang.

### Møller

haffue de ingen, mens lader mahle udj Esserumbs Mølle.

### Markeskielid

grendser sydvest til Pleyelt, norvest til Hauffer-

Becken, og begyndes først ved Closter Riis Vange Gierde, og bestaar udj 21 Agere.

### 2) Tuer Aasen

streckende sig udj sønder og nør till Sandhøy Aasen, og med den Sønder Ende til Møllebecks Aasen; bestaar udj 19 Agere.

### 3) Møllebeck Aasen

består af 34 agere.

### 4) Pillekiers Aas

streckende sig øster og vester, og med den østre Ende paa Steen Kielder Aasen, og med den vestre paa Shou Gierdet; bestaar udj 28 Agere.

### 5) Steenkielder Aasen

strecher sig udj sønder og nør, og med den sønder Ende imod Shou Gierdet og med den nordre Ende imod Lande Veyen, og deel ofuergroed. Bestaar udj 22 Agere.

### Engbond

1 Støche Eng streckende udj øster og vester langs vd mod Closterriis Vang, ved Sand Aasen, huor udj huer Mand har j Støche, vden Kield Poulsen, som ingen Lod der udj hafuer.

1 Støcke Eng i Tuer Aasen, samt endnu et stykke beskrives.

Møllebecks Mosen kand ey maalis for Vand, huor udj halff Parten er till Bidstrup, og halff Parten er til Bøtterup. *Endnu 4 engstykker beskrives.*

Noch erachtes at kand høstes paa adshillige Støcher udj samme Vang, som ei for Shouff og Vndershouff er bleffuen maalt. Naar for shreffne Lille Vang til Fællid vdlegges, eragtes at kand paa forindførte Engbond græsis = 4 Høffder.

Summarum offuer ald forskreffne Eng udj bemelte Vang, saa uell maalt som vmaalt, bedrager 6 1/2 Læs god Eng og 3 Læs Moese Foer.

Tofter

*6 tofter beskrives.*

### **Blaahøys Vang**<sup>149</sup>

strecher sig udj vester til Pleyelts Baune Vang, og udj noer til Haureholms Mark, vdj sønder til Shouffgierdet til Landevøyen, og udj øster til Closter Riis Vang. Bestaar udj efftershreffne Aaser og Agere og er dette Aar 1681 Rug Vang.

1) Hampe Agrene

strecher sig sønder og nør og bestaar udj 11 Agere.

Engbond udj forshreffne Aas; *3 stykker beskrives.*

2) Blaahøys Aasen<sup>150</sup>

strecher sig med de meeste Agere udj sønder og nør og bestaar udj 39 Agere.

Engbond udj samme Aas: 3 engstykker, 1 tørremose og 1 stykke lyng. Sidstnævnte ligger til den øde gård og ellers mellem Holteagrene og Blaahøys Aas.

3) Torn Aasen (på matr. 1a)

strecher sig synder og nør; bestaar udj 16 Agere.

4) Toffte Aasen

strecher sig øster og vester og bestaar udj 31 Agere.

Engbond udj samme Aas: *1 stykke kaldet Toffte Liung, samt et unavngivent stykke beskrives.*

5) Agerne Langs med Øster Gierde

strecher sig udj sønder og nør; bestaar udj 16 Agere.

6) Grauerbecks Aas

som begyndes paa de Agere, som strecher sig

sønder og nør, og bestaar udj 21 Agere.

Engbond udj samme Aas: 1 Eng Hulle ligger for den nordre Ende aff Graffuer Becks Agerne.

7) Store Agere Aas

bestaar udj 6 Agere.

8) Holt Aasen

strecher sig øster og vester, og bestaar udj 34 Agere.

9) Holt Sletten

strecher sig øster og vester og bestaar udj 5 Agere.

10) Brunehøys Aas<sup>151</sup>

strecher sig udj øster og vester og bestaar udj 35 Agere, som alle ere med Vnder-Shouff og Eeneriis begroed, og ved dens Oprødning kunde saas paa efftershreffne Maade: *Beskrivelsen ikke medtaget; dog kan nævnes at agrene generelt vurderes at kunne sås i 2 år og hvile i 18 år. Jorden egenskab vurderes som Sand og Grud og sæden ond Boghvede.*

Engbond udj samme Aas.

1 Enghulle kaldis Leer Becks Hull, liger ved Kield Pouelsens Ager No. 1. *Endnu et sådant af samme navn, samt 2 engstykker beskrives, Desuden beskrives 3 engstykker, Vejer Mose Eng, Klamme Høys Eng og Rende Eng, som ikke kan måles på grund af underskov.*

Dend øffrige Eng vdj bemelte Blaahøys Vang, som for medelst Shouff og Vndershouff ej kand maales, er tillige med alle forshreffne maalte og v-maalte Støcher Eng, tilsammen taxerit for 10 Læs goed Eng og 12 Læs Moese-foer. Naar samme Vang huer tredie Aar vdlegges til Fellid, kand paa samme Vang græses 15 Høffder.

Tofter

til bemelte Bøtterup, som ere Indlugte: *3 tofter beskrives, samt en have (Jacob Jensen). Sidstnævnte ligger øst for Jacob Jensens hus op til Bøtterups Lille Vang, sønder til Overdrevet og norden til landevejen.*

### **Closteris Vang**<sup>152</sup>

strecher sig udj nor til Hornebyes Marck til de sorte Becke, og vester til Haufer Holms Marck, og øster til Borsholm og Risbye Marcker, og sønder till Bøtterups Lille Vang, og er dette

Aar Biug Vang.

1) Hyllehøys Aas

ligger imellum Blaa høys Vang og Vangeleds Aas, sønder og nør; bestaar udj 11 Agere.

Eng udj samme Aas: J eng Hule, liger imellum Hyllehøys Aas og Sandgraff Aas, er maalt udj 3 Støcher.

2) Vangeleds Aas

ligger imellum Hyllehøys Aas og Lang Agre-  
ne i sønder og nør, till No 20 og bestaar udj 26 Agere.

Engbond udj samme Aas: 2 stykker eng beskri-  
ves.

3) Sandgraff Aas

liger imellum Virke og Bulkager Aas, strecher sig sønder og nør, bestaar udj 18 Agere, huilche ere alle lige ens Beshaffenhed.

Morten Ibsen hafuer halffparten udj j Eng Hulle, som liger paa den nordre Side af denne Aas og den anden halfue part hørre til Ødegaarden, som de 4 Mend huer har sin Lod udj.

4) Bullke Ager Aas

liger imellum Sandgraff Aas og Blaa høys Vang; begyndes ved den nordre Ende, i øster og vester, af Hylte Høys Aas; bestaar udj 10 Agere, som alle ere lige af ens Beshaffenhed.

4re Agere liger omkring Orme Høyen paa den vestre Side; sønder og nør, og ere alle 4re lige af ens Beshaffenhed.

5) Hylteager Aas

liger imellum Blaa høys Vang og Vadet, i øster og vester, til No. 17. Siden i sønder og nør, begyndes ved Orme Høyen og bestaar udj 19 Agere.

6) Lille Hylte Aas

ligger imellum Hylte Ager Aas og Vaadet udj sønder og nør, og bestaar udj 13 Agere.

7) Torn Aas

ligger imellum Vadet og Heslebacken, i sønder og nør, bestaar udj 16 Agere, som alle ere af ens Beshaffenhed, saa og en Deel der af noget begroed.

Jens Mortensen, Morten Ibsen og Kield Poulsen hafuer endnu 3 Agere, som alt er offuer-

grod, og derfor ej kand maales. Dersom de bleff oprødet, kunde de saas 2 Aar og huile 6 Aar. Des Eigenshab er Sand og Grud; kunde saas en huer med j otnig Boghuede.

8) Bougne Aas

liger imellum Torne Aas og Langager Aas, sønder og nør. Begøndes norden for Veien, paa en liden Orager? og bestaar udj 46 Agere.

9) Langager Aas

liger imellum Bougne Aas, og Oerne Shouf, i øster og vester, bestaar udj 21 Agere. Og ere alle aff ens Beshaffenhed.

j Enghulle liger ved Oerne Gierde i denne Aas. (Rasmus Olsen)

Michel Møllers Ager, liger imellum Vaad Møesen og Haufer Holms Torff Vey; bestaar udj 6 Agere, huilche ere med Vndershov offuer begroed, og derfor ej kand maales, en huer for sig, men er maalt generaliter. Naar det oprødet, kunde det saas 2 og huile 9 Aar; des Eigenshab Sand og Grud, Ond Boghuede Jord, og kunde huer Ager saas med j otnig Boghuede.

Ald Byen, saavel som Ødegaarden: Tilhører Broe Agerne, som liger imellum Tørffue Møesen og Hauferholms Vey, huilchet for Vndershov ej kand maalis en huer for sig, men er maalt offuer alt og bestaar udj 6 Agere som ere offuergroed, dog der som det kunde vorde oprødet, kunde det saas 2 Aar og huile 9 Aar. Des Eigenshab er Sand og Grud, og Ond Boghuede Jord. Kunde saas udj huer Støcke j otnig Boghuede.

Engbond

udj forbemeldte Closterris Vang, som formeldst Vndershov ej kand maalis, nemlig: 7 stykker beskrives. Heraf følgende navne: *Ashe Vads Eng (mellem Storeeng og Agelsmose), Storke Broe Eng (mellem Agels Mose og Shalle Mose), Kierling Engen (mellem Havreholms Vej og Tornaasen), Store Almen Engen (mellem Horneby Mark og Viedels Bakke), Tornemose Eng (mellem Heslebakke og Tornemose Gærde) samt et stykke fælles for byen, liggende i Hesle Liungs Engen mellem Blaabæk og Manglebjerg. Fælles for engstykkerne er, at de alle stærkt bevoksede, antagelig med enebær og lign*<sup>153</sup>.

Summa paa ald forshreffne Eng udj bemeldte Vang, baade de som maalt er, saa uel den som

ej maales kunde, er tilsammen taxerit for 36 Læs god Eng.

Paa forskr. Engbond, naar den huer tredie Aar till Fellid vdleggis, eragtes at kand græses 40 Høfder.

Summarum offuer ald forshrefne Eng vdj forbem. trende Vange til bemelte Bøtterup er tilsammen taxerit baade det som maalt er, saauel som det ej maalis kunde, bedrager sig tilsammen for 54 1/2 Læs god Eng og 13 Læs Moesefoer.

Paa forshr. Engbond effter Taxeringen eragtes at kand græses = 59 Høfder.

*Ovennævnte forretning er foretaget og dateret i Bøtterup den 28. juli 1681.*

## Cronborg Ampt oc Birck, Tikiøb Sogn

### Bidstrup (Bistrup)

streckende sig i Nor till Bøtterop och udj Sønder till Tikiøb.

bestaaende udj 5 Gaarder, nembl:

- 1) Laurs Søffrensen
- 2) Olle Jensen Skonning
- 3) Peder Kiildsen
- 4) Oluff Laursen
- 5) Peder Pedersen

Bestaaende udj 3 Vange:

1) Mellem Vang strecker i nord till Mølle Becken<sup>154</sup> och i sønder till Bedstrup, och udj øster till Shoufuen, och i vester till Kloster Riis. Jorden af Leer och Sand, mesten offuergroed, Engen bestaaende mesten af Moese For.

2) Kloster Riies Vangen strecher sig i nor til Kloster Riis och sønder till Bidstrup, och norden till Riisby Vang, bestaaende af Leer och Røed Sand. Engen bestaaende af Moese Foer.

3) Høy Vangen strecher sig udj sønder imod Tikiøb, och norden till Bidstrup, øster till Storre

Shouen, och vester imod Bøtterop. Bestaaende af Leer och Grud; Engen bestaar mest udj Moesefoer.

### Offuerdriftet

streicher sig i øster imod Horserød och vester till Guresøe, och i nør till Høy Vangen, huor om jer? tuers forr paa dend anden Side vedn forskerris.

### Tørff Moese

lj Tørff Moese ligger Vden for Høy Vangs Gierde, kaldis Faareholms Moese; er med Vand och Moratz omkring, och Bønderne der aff om Aaret for Lif Veret? hafuer stoer Shade.

### Giersell

haffuer de paa deris egne Marcher.

Ingen Møller, mens lader malle udj Esse Roms Mølle och vndertiden udj Helsingjør.

Ingen Fiskerij.

Ingen Skousparter, mens shier blifuer denem vduisst.

Forbemelte Offuerdrif hafuer de udj Søndershouf, huis Begrif udj Tikiøbs Byes Forretning findis specificerit, huor udj forshrefne



Bidstrops Bye for 6 Gaardis Gresning, neml. huer for 6 Høfder er taxerit, som tilsammen gjør 36 Støcher.

### Høye Vang<sup>155</sup>

strecher sig med dens sønder Side till Offuerdriftet och dend nordre Side till Byen. Bestaar udj efftershreffne Toffter och Aaser.

3 tofter, som ejes henholdsvis af Peder Pedersen (ligger mellem Knulle Aas og hans gård), Laurits Søffrensen (ligger mellem Peder Pedersens og Oluf Lauridsens toft) og Oluf Laursen (ligger mellem hans gård og Askeagrene) beskrives. Herefter følger åsene:

#### 1) Aske Agrene

liger imellum Olle Laursens Tofft och Knulle Aas, udj øster och vester. 3 agre og et stykke eng beskrives.

#### 2) Knulle Aas

liger imellem Offuerdriffs Gierde och Høy-Aas i Sønder och Nør till No. 32, bestaar elers udj 41 Agere.

j Støche Eng liger imellem No. 36 i denne Aas och Høy Aasen, och sønder ud mod Gierdet, maalt udj 3 Støcher.

#### 3) Faareholms Aas<sup>156</sup>

liger imellum Faareholms Gierde och Knulle Aas, øster och vester och begyndis ved Engen. 7 agre og 2 engstykker beskrives.

#### 4) Høye Aas

liger imellum Offuerdriffs Gierde och Baste Aas, vender øster og vester; begyndis ved Gierdet. 31 Agre beskrives.

#### 5) Baste Aas

liger imellum Høy Aas och Mellem Vang; strecher sig sønder och nør. 21 agre beskrives; heraf en del overgroet med enebuske.

#### 6) Baun Aasen

liger imellum Baste Aas och Steen Høy, i sønder och nor. 7 agre beskrives.

#### 7) Mølle Becks Aas

liger imellum Mølle Beck och Steen Høy, øster och vester. 9 agre samt 4 engstykker beskrives.

#### Fiske Damme

udj Høye Vang, liger ved Byen. 2 damme beskrives, tilhørende henholdsvis Peder Pedersen

och Lauris Søffrensen.

#### Engbonden

udj forshrefne Høye Vang, de maalte tillige med det som ey maallis kunde, er tilsammen taxerit for 7 Læs god Eng.

### Mellem Vangen<sup>157</sup>

grendser med dend nordre Side till Kloster Riis, och dend vester side till Bøtterups March, och Øster till Closter Riis Vangen, och er fællid i dette Aar Ao. 1681.

#### 1) Leerbecks Aasen

strecher sig øster och vester, liger med dend østre Ende till Oluf Jensens Tofft, och dend vestre Ende till Landevøyen. Består af 23 agre.

#### 2) Tornmoese Aasen<sup>158</sup>

strecher sig synder och nord, liger imellem Lang Krogs Aas och Mellem Gieret. Består af 32 agre.

#### 3) Langkrog Aasen

strecher sig øster och vester, liger imellem Tørremøese Aasen och Mulle Bechen. Består af 35 agre.

#### 4) Bøtterups Backe

liger imellum Landevøyen<sup>159</sup> och Rug Vangens Gierde. Består af 9 agre.

#### 5) Ragekiems Agere

strecher sig øster och vester, liger imellem Roge Kiern och Rug Vangs Gierdet. Består af 6 agre.

#### Engbond

ald Byen tilhørende, j Tørff Moese med noget Skou begroed. Maalt i tuende Støcher. Noch Debus Holms Eng, som tilhør ald Byen. Nogle Aggerloder for Leer Bechs Agrene, imellem samme Agere och Oluf Hansens Toffte Gierde. Ald Byen tilhørende. Maalt udj tuende Støcher.

j Støche Agerlod for enden af Leerbecks Agrene No. 3.

Dend øffrige Eng udj bemelte Mellum Vang som ey kunde maallis, er tillige med dend maalte taxerit for 13 Læs god Eng och 7 Læs Moesefoer.

Och kand græsis paa samme Eng Bond = 10 Høfder.

### Closterriis Vang<sup>160</sup>

liger norden fra Byen till Closter Riis, øster

till Riisbye Vang, och vester till Mellum Vangen.

Tofft Jord som liger till Fellid med Vangen: *Peder Kiildsens toftejord, Lauris Søffrensens kalvehave, som er agerjord samt en tørvemose beskrives.*

1) Nørre Tofft  
strecher sig sønder och nord med søndre Ende till Gade Gierdet och øster till Kirche Veyen. *7 agre beskrives.*

Engbond: *1 stykke eng og en tørvemose beskrives.*

2) Skelle Becks Aas  
strecher sig synder och nord, liggende østen fra Hullehøy och vesten till Mellum Vangs Gierdet. *Består af 36 Agere, hvoraf en enkelt er overgroet med birkeris.*

Tørffmoese: *En enkelt beskrives.*

Engbond: 2 engstykker tilhørende byen samt et stykke begroet med eneris, tilhørende Laurits Søffrensen.

3) Hyllehøys Aas<sup>161</sup>  
ligger imellem Riisbye Aas och Skellebecks Aas, strecher sig udj øster och vester, begynder ved Kallehaugen. *Består af 26 agre, samt et engstykke.*

4) Riisby Aas  
liger imellem Riisbye Gierde och Hyllehøys Aas i øster och vester, begynder ved Hyllehøys Rende. *Består af 27 noget begroede agre.*

Engbond  
Dend øffrige Eng udj bemelte Closterriis Vang, som formedelst Shou och Vndershou ey kunde maallis, er tillige med alle forshreffne maalte Stycher tilsammen taxerit for 7 Læs goed Eng, huor paa kand græsis 5 Høfder. *I indelukket toft og en eng i samme, en enghave og en dam i samme beskrives.*

Summa: Paa ald forskreffne eng udj alle tre Vange: Goed Eng = 19 1/2 Læs; Moese Foer = 7 Læs.

Summa paa græsning udj alle 3 Vangene bedrager sig = 19 Høfder.

*Ovennævnte forretning er foretaget og dateret i Bidstrup den 25. juli 1681.*

## Cronborg Ampt oc Birck, tikiøb Sogn Riisbye (Risby)<sup>162</sup>

liggende udj Vildbanen vdi Skouen.  
och er

2 halffue Gaarde, temmelig ved Magt, neml:  
1) Olle Kiildsen  
2) Bodel Truedsen

Bestaaende udj 1 Vang  
som strecher sig udj norden till Børsholms Marck, och udj sønder till Bidstrops Klosterriis Vang; och udj vester till Closterriis Vang, och øster till Offuerdrifuet. Bestaaende af Leer och Sand inde ved Gaardene, och udj Marcken af Røed Sand och Grued.

Engen meesten Moese Foeder.

### Offuerdrift

strecher sig udj øster till Horserød, udj sønder till Gurre Søe. Udj Syndershoufs Ofuerdref er foeshr. tuende Gaarde huer for 6 Høfders Græsning taxerit, som udj Tikiøb Forretning findes Forclared.

Vangen er altid indlugt,  
Closterriis Engen høstis udj 2 Aar och ligger till Fellid det 3de Aar med Closterriis Engen.

### Ingen Skous Parter,

Skofuen blifuer dennem vduist. giersell hafuer de noch paa deris eigne Marcker.

j liden **Tørffuemoese** kaldis Stackelle Moese, liger udj Kloster Riis Engen.

Ingen **Møller**, mens lader Malle vndertiiden udj Esseroms Mølle och vndertiiden paa Veier Møllen udj Helsingør.

1) Dam Aasen<sup>163</sup>  
streichende sig med dend østre Side till Shou Gierdet, och med dend Vester till Dam Aasen, och med dend Nordre Side till Ege Shoufuen. *Består af 21 agre.*

2) Nøre Aas  
strecher sig i sønder och nør. *Består af 5 agre.*

3) Vester Aas  
streichende sig med dend vester Ende imod Ege Shoufuen, och dend østre imod Nord Aas. *Består af 8 agre.*

4) Ege Stette Agrene<sup>164</sup>



streichende sig udj vester til Bøge Bachen, och udj øster till Ege Shoufuen. *Består af 13 delvis begroede agre.*

#### 5) Lang Ager Aasen<sup>165</sup>

streicher sig med den nordre Ende imod Børsholms Marck, och dend søndre till Bøge Fleden; ofuergroed med Egger (ege) och Vndershouf, og bestaar udj 16 Agere, som alle ere midel Boghuede Jord.

#### Bøge Fleden

No. 1-2 strecher i øster och vester.  
*4 stykker beskrives.*

#### Kalle Liungs Engen<sup>166</sup>

streicher sig udj nord till Børsholms Gierde och udj Sønder till Eggeshoufuen.

Oluf Kiildsens øde Gaards Hauge, som er Eng .....och taxerit for 1/4 Læs goed Eng.

It Lycke ved samme Enghauge, som hans och tilhører; ligger i øster och vester; strecher sig med dend søndre Ende imod Shougierdet, och med dend nordre Ende imod Øde Gaarden.

Engbond i samme Indlycke: *3 engstykker beskrives, taxeret for 1/2 læs god eng og samme mængde mosefoder..*

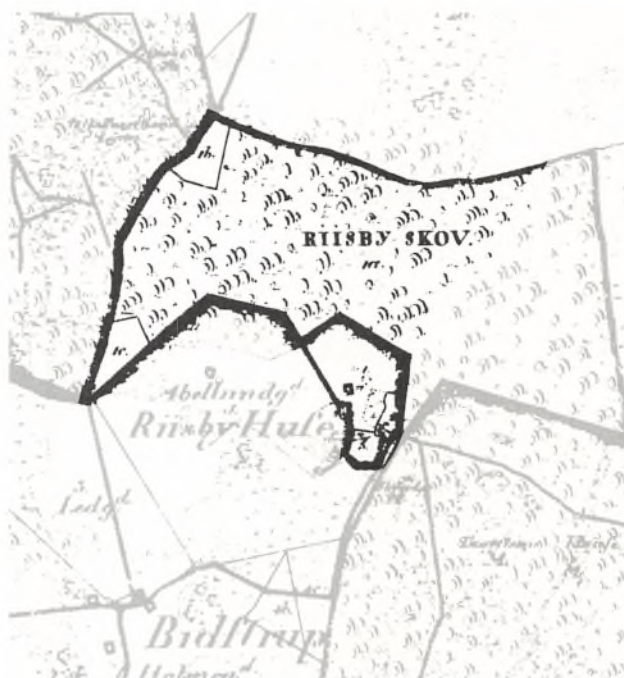
Bodel Truedsens Indlycke liger j synder och nør, strechende synden fra hans Gaard, vd ad Offuerdriffuet till.  
*3 engstykker beskrives, taxeret for 1/2 læs god eng og 1 læs mosefoder.*

Oluf Kiildsens Indluce liger øster och vester, strecher norden fra Gaarden imod Bodell Truedsens Gaard. *6 engstykker samt 2 triangler beskrives.*

It lidet Indluce med it lidet fishe Huull udj, huilchet er indlugt af Ofuerdriffuet, och opkast formedelst Nød, nemlig Vand til Gaarden.

Eragtis at kand høstis udj Vangen med det som er taxerit for 4 Læs goed Eng. Dog alle forskreffne Indlugte Enge ej her udj berignet.

Kloster Riis Engen er begroet med Bush, liger inde de 2 Aar, och till Felled det 3die Aar, och kand høstis aarlig naar den er inde 6 Læs goed Eng.



Pottine Liungen er begroed med Shou. Noch findis otte Agere i Enget och med store Eger er begroed, som ey kand rødís.

Og kand gresis paa samme Kloster Riis Eng, naar der er Felled Queg: 10 Høfder.

Summa paa ald forshrefne Riis Bye Eng:  
Goed Eng = 12 1/2 Læs. Moese Foer = 2 1/4 Læs.

*Övennævnte forretning er foretaget og dateret i Risby den 26. juli 1681.*

#### Cronbog Ambt og Birck, Tikiøb Sogn

### Haureholmsbye (Havreholm)

ligende vdi Vildbahnen vdi Stoer Skouff og Vndershouff, og lider stor Skade vd aff Vildted.

Bemelte Bye bestaar udj 6 Gaarde, 1 Landgilde Hus og 2 Holtz Huse.

Gaardene giffuer alle ligge Shatt og Landgilde, og beboes af efftershreffne:

- 1) Laurs Petersen
- 2) Christen Bendtsen
- 3) Niels Madsen
- 4) Anders Olsen
- 5) Hans Rasmussen
- 6) Peder Hansen

Landgilde Huset beboes aff Anders Andersen Møller.

Holtz Husene:

1) Anders Olsen; staar paa Niels Matzens Gaards Grund.

2) Peder Jensen; staar paa Byens Gade Jord.

Till Byen er ingen **Offuerdrift**, men haffuer trende Vange, deraf een aarlig fri, nembl.:

1) Closter Riis Vang

2) Mølle Vang

3) Rauffnholtz Vang

**Engen**

bestaar mest af Moese foer og Shouff Høe.

**Skouffs Parter**

haffue de intet til Byen, men bliffuer denem vdvist.

**Giersell**

haffuer de vdj deris egne Vangge.

**Tørfue Moser**

er ingen af till Byen

**Møller**

haffuer de ingen, men lader maalle udj



Dronningens Mølle og vndertiden i Helsingør  
paa Veyer Møllerne.

### **Closterris Vang**<sup>167</sup>

ligger imellum Bussholms Vang og Hornebye  
March, saa og Bøtterups March, og er dette  
1681 Aar Biug Vang.

#### 1) Bye Aas

ligger imellum Ploug Hauge Gieret og Bier-  
get<sup>168</sup>, i øster og vester, begyndes ved Leedet  
og bestaar udj 15 Agere, som alle ere lige af  
ens Beshafenhed.

#### 2) Bierager Aas<sup>169</sup>

ligger imellum Bye Aasen og Langaasen, be-  
gyndes ved Rauffnholt Gierde, ere i Dalen og  
bestaar udj 20 Agere.

#### 3) Noreholms Aas

ligger imellum Gade Gierdet og Lande Veyen;  
begøndis ved Gade Gierdet udj sønder og nør  
og endis ved Lande Veyen. Bestaar udj 9 Age-  
re, er ond Boghuede Jord.

#### 4) Skalle Mose Agere<sup>170</sup>

ligger imellum Lande Veyen og Lange Aas,  
begøndes østen for Veyen, bestaar udj 8 Agere.

j Støche Eng (Hans Rasmussen) liger imellum  
Shalle Moese Ager og Lange Aas.

#### 5) Lange Aas<sup>171</sup>

ligger imellum Bierget og Closterris udj søn-  
der og nør. Bestaar udj 38 Agere som alle ere  
lige af ens Beshaffenhed, vden allene No. 1,  
som er god arr. Jord; de andre 37 Agere ere  
alle god Biug Jord.

j eng liger imellum den sønder Ende af Lange  
Aas og Bierg Ager Aas, maalt udj 3 Støcher.

#### 6) De Smaahøffs Agere

ligger imellum Lang Aas og Kirsebær Aasen,  
udj sønder og nør, og bestaar udj 8 Agere, som  
alle ere aff ens Beshafenhed, god Biug Jord.

#### 7) Kirseber Aasen<sup>172</sup>

ligger imellum Lange Aas og Kalcker Aas,  
strecher sig udj sønder og nør, begyndes ved  
De Smaa Høffd Agere, og bestaar udj 29 Age-  
re, huor aff fra No. 1 indtil No. 11 er god arr.  
Jord og fra No. 11 indtil 29 er Midell Boghuede  
Jord.

#### 8) Kalker Aas<sup>173</sup>

liger imellum Kirsebær Aasen og Closterris,  
vdj øster og vester, og bestaar udj 18 Agere,  
som alle ere lige aff ens Beshafenhed, og er  
god Haure Jord.

#### 9) Kieldere Agere

liger imellum Rauffn Holt Gierde og Closter-  
ris og liger vnder Bushene udj sønder og nør.  
Begyndes ved Ledet og bestaar udj 12 Agere.

#### 10) Boredsteen Agere Aas<sup>174</sup>

ligger imellum Kielder Agrene og Søe Engen,  
begyndes ved de borede Steene i øster og ves-  
ter og liger imellum Bushene. Bestaar udj 6  
Agere, som alle 6 ere af ens Beshafenhed, og  
er god Boghuede Jord.

#### 11) Søe Engs Agrene<sup>175</sup>

liger ved den nordre Ende af Lang Ager Aas,  
sønder og nør. Bestaar udj 6 Agere, som ere  
lige af ens Beshafenhed, midell Rug Jord.

#### 12) Lang Ager Aas<sup>176</sup>

ligger imellum Horne Bye March og Kielder  
Engen, liger imellum Bushene, udj sønder og  
nør, begyndes ved Kielder Engen og bestaar  
udj =21 Agere, som alle ere lige af ens Beshaf-  
enhed, nemblig midell Rug Jord.

#### Engbond

udj Closterris Vang, som ei kand maalis for  
vndershouff. *4 engstykker som tilhører byen,  
henholdsvis Skallemoese Eng, Birke Eng, Tjør-  
ne Eng, Kielder Eng, beskrives*<sup>177</sup>.

Summa paa ald forskreffne Eng vdj bemelte  
Closterris Vang, baade det som maalt er, saa  
og det som ej maales kunde, er till sammen  
taxerit for 21 Læs god Eng og 6 Læs Moese-  
foer.

### **Mølle Vangen**<sup>178</sup>

Strecher sig med den søndre Ende til Pleyelts  
Marck, med den østre Ende til Bøtterups  
Marck og med den nordre Ende til Byen. Be-  
staar udj følgende Aaser, og er udj dette Aar  
Rug Vang.

#### 1) Raahauge Aas<sup>179</sup>

strecher sig med den østre Side til Byen, med  
den vestre Side til Kield Søe, bestaar udj 95  
Agere.

#### 2) Staffens Aas<sup>180</sup>

strecher sig øster og vester med den vestre  
Ende til Bøtterups March, og med den østre

Ende til Pleyelts Markh. Bestaar udj 12 Agere, som alle ere lige af ens Beshafenhed, og er midel Boghuede Jord, som hos Nummer 1 findes specificerit.

### 3) Greshøy Aas

strecher sig sønder og nør, grendser till Bøtterups Lang Agere, med den søndre Ende, og bestaar udj 41 Agere, huor af fra No. 1 til No. 23 er ens Beshafenhed, nemblig midel Boghuede Jord, og siden fra No. 23 til No. 41 god arr. Jord.

### 4) Barnagerne

strecher sig øster og vester, med den sønder Side till Pleyelts Marck. Bestaar udj 6 Agere, som alle ere lige aff ens Beshafenhed, nemblig god arr. Jord.

### 5) Kellerbacke Agerne<sup>181</sup>

strecher sig udj sønder og nør, liger ved Hiorte Dams<sup>182</sup> Eng udj Pleyelts Marck og bestaar udj 4 Agere, som alle ere af ens Beshafenhed, ond arr. Jord.

Derforuden tuende særager:

j Ager liger udj Lille Knold Eng, ved Enghauges Gieret. J Ager liger udj Store Knold Eng.

### Engbond

Tilhørre Steger Becks Eng, som med Shouff er begroed, maalt udj 4 Støcker. Tilhører ald Byen.

Forshreffne 4 Støcher Eng er tilsammen taxerit for 1/10 Læs goed Eng.

*Yderligere beskrives Snur Engen, Kraag Hale Eng<sup>183</sup>, Søe Engen, Skrab Engen (Målt i 3 Stykker), Store Knolld Eng og Græshøys Agerlod<sup>184</sup>.*

Mølle Moese Eng, som ey kand maalis, videre end en Plet der udj liger.

Ald Byen: j Flede liger ved Eng Haugs Gierde, og er begroed; om det bleff oprødet, kunde det saaes 2 Aar og huile 6 Aar. Des Eigenshab er Rørsand og Grud. Midel Boghuede Jord og kunde saas med j Skpr. *Yderligere 2 engstykker beskrives.*

Dend øfrige Eng og Agerloder udj bemelte Mølle Vang, som ej for Vnder Shouff maalis kunde, er tillige med alle forshreffne maalte Støcher til sammen taxerit for 6 Læs god Eng og 16 Læs Moesefoer.

Naar samme Vang huer 3die Aar vdlegis til Fællid, kand paa bemelte Engbond græsis 14

Høffder.

Indlugte Tofter og Enghauger.

*1 indgærdet enghave, 1 enghave ved gården, 1 indgærdet enghave ved gården, en indgæret enghave liggende vest for Niels Madsens gård og målt i 2 stykker, 5 indgærdede tofter eller enghaver tilhørende husmanden Anders Andersen beskrives som god rug-jord. I samme tofter er 2 engstykker, som taxeres for 3 læs god eng og 7 læs mosefoder.*

Chresten Bendtsen: Plougs Hauge, der udj it Høe-støcke, som er maalt udj 2 Støcher og saaes aarlig, er Sand og Muld, god Rug og Biug Jord.

Noch Eng liger udj samme Hauge (*Chresten Bendtsen*).

### Rauffnholtz Vang<sup>185</sup>

grendser norvest til Villingerød og med østre og nordsiden til Clostred, og bestaar udj efftershreffne Aaser og er dette Aar Fællid.

### 1) Follehøys Aasen<sup>186</sup>

strecher sig mesten Deell udj sønder og nør og bestaar udj 98 Agere.

### 2) Store Puge Mose Aas

strecker sig med den vester Ende paa Bor Høyen<sup>187</sup> og den øster paa Folle Høys Aasen, og begyndes ved Vads Moesen, bestaar udj 74 Agere.

### 3) Mellum Sletten

strecher sig udj sønder og nør med den norde Ende imod Bondsletten, og den søndre til Pølse Bierg. Bestaar udj 40 Agere, huilche ere mesten Deell gandske begroed som der effter vider forklarar.

### 4) Bondsletten

bestaar udj 42 Agere, som ligger ale vnder Træerne, og haffue ei verit saad udj mange Aar. Kunde ved des opbrydning saas 2 Aar og huille 12 Aar, des Eigenshab er Rørsand Jord, ond Boghuede Jord.

### 5) Rubiergs Aas<sup>188</sup>

ligende imellum Bondsletten og Søe Enge Gaff, udj øster og vester, og bestaar udj 20 Agere, som alle ere lige aff ens beshaffenhed, og over mesten Deell offuergroed med Vnder-shouff, men om det blev oprødet, da kunde det saas 2 Aar og huile udj 10 Aar. Des Eigenshab

er Rørsand Jord, og Ond Boghuede Jord.  
Liger vnder Træerne og kunde huer Ager saas  
med Boghuede.

6) Hestehaugen Till Hauffre Holms Fellid  
eller Rauffnholt Vang  
begyndes ved Closterris Vangen, bestaar udj  
52 Agere, huor aff de 6 første ere aff Beshafen-  
hed med No. 1 og siden de andre alle lige Be-  
shafenhed med Nummer 7.

Engbond udj samme Vang  
Huer Mand i Byen haffuer 2 Støcker udj en  
Eng, som kaldis Suar Holm, grendser til Vil-  
lengerød og strecher sig sønder og nør. Udj  
hvilchen eng er maalt j støche.

Huer Mand 2 Støcher udj Lamb Engen, som  
grendser paa Peder Hansens Hauge i sønder  
og nør.

*4 engstykker nævnes, hvoraf 1 er stærkt  
bevokset med underskov, så det ikke kan  
måles. Dette bevoksede stykke ligger med den  
søndre ende mod Klosterriisvangen og med  
den nordre ende mod Villingerød.*

Alle Bymendene huer 1 Støche udj Reffue  
Graffs Eng Shiffter, som er Moese Eng, saa  
ingen kand der vd komme den at maale for  
Moratz, men er taxerit for 3 Læs god Eng og 6  
Læs Moesefoer.

Alle Bymendene huer 1 Støche udj Gydse  
Engen, som og er Moratz at ingen der kand  
maale, men er taxerit for 3 Læs goed Eng og 6  
Læs Moesefoer.

Noch derforuden udj adhillige smaa Moeser,  
Engedrag og Ager Loder er taxerit for 3 Læs  
goed Eng og 6 Læs Moesefoer.

Summa offuer forshreffne Engbond udj forbe-  
melte Rauffnholtz Vang bedrager sig til sam-  
men baade det som maalt er, saauelsom det  
som for Vndershouff og Moratz ey maalis  
kunde: 24 1/2 Læs god Eng og 32 Læs Moese-  
foer.

Naar samme Vang huer 3die Aar till Fællid  
vdlegis, da paa bemelte Engbond eragtes at  
kand græsis 36 Høfder.

Summarum offuer ald forshreffne Engbond  
udj forshreffne trende Vange, bedrager sig  
tilsammen:

God Eng: 51 1/2 Læs

Moesefoer: 54 Læs  
Paa samme Engbond er og taxerit at kand  
græses 70 Høffder.

*Ovennævnte forretning er foretaget og dateret  
i Havreholm den 30 Juli 1681.*

## Cronborg Ampt oc Birck, Tikiøb Sogn Horneby

ligendis vdi sønder till Haufreholm, och i ves-  
ter till Villingerød, i øster til Børsholm och i  
nord till Stranden.

Bestaaende udj 9 Gaarde, nembl.:

- 1) Laurs Suendsen
- 2) Peder Jensen
- 3) Gunde Pedersen
- 4) Hans Ibsen
- 5) Mattiis Oelsen
- 6) Aage Pedersen
- 7) Søffren Oelsen
- 8) Anders Oelsen
- 9) Arfued Jensen

Landgilde Huus

- 1) Laurs Suendsen

### Søehuuset<sup>189</sup>

Oluff Jørgensen, Staar paa Horneby Vange  
Grund.

Hornebye bestaar udj 3 Vange:

1) Søvvangen  
liger udj Øster till Holmegaard, och udj Vester  
till Kloster Riis Vang. Liger aarlig inde, be-  
staar meesten af Muld og Leer, och det øffrige  
af Leer och Sand, Saas meest med Blandkorn  
Rug och Arr.

2) Heyets Vangen  
strecher sig med dend østre Ende till Byenn,  
och dend vester till Tryelle Stedte, liger aarlig  
inde, och bestaar half Parten af Muld och  
Leer, och half Parten af Grud och Sand; saas  
med Blandkorn och Arr.<sup>190</sup>

3) Kloster Riis Vangen  
som altid liger till Felled for dets V-døchtig  
Heds Skyld.

Engen  
bestaar meest af Moese Foer, och en tredie  
Deel got Høe.

Offuedreffuet

strecher ud ad Closter Riis Vangen<sup>191</sup> Holmen och Pande Boe Bøge, och udj vester till Dauids Bech, och udj øster till Orssunds Bech, som løber fra Hornebye Søe och till Stranden, och Niels Heggesens Huus, Ifuer Mattiesens Huus, och Anders Nielsens, huilche 3. ochsaa skulle staa paa samme ofuerdrift och holder sig ochsaa till samme Offuerdrift; findis ellers udj Pandeboe Bøge Ofuerdrift taxerit, som udj Tikiøbs Byes Forretning findis specificerit till sammen for 54 Høfders Gresning.

### Giersell

till deris Gierder haffuer de paa deris egen Marck.

### Ingen Møller

mens lader malle udj Dronningens Mølle, och paa Veyer Møllen udj Helsingiør, och Vnder-tiiden udj Esserombs Mølle.

### Hornebye Søe<sup>192</sup>

Som strecher sig ud med Hornebye Søe Vang, och till Hornebech, och østen till Holmegaard, som tilhør Hans Kongel. Ma.

### Søe Vangen<sup>193</sup>

ligger Aarlig inde.

#### 1) Reffhøys Aas

strecker sig udj øster och vester och med dend østre Ende till Holmegaards Marck. *41 agre beskrives.*

Eng och Agerloder i samme Aas:

4 stk. Agerloder liger imellem Siøbiørgs Aas och Refuehøys Aas.

It Styche Agerloed liger vesten for No. 33 och 34. *Desuden beskrives 7 eng- og agerlodder beliggende ved de forskellige agre.*

#### 2) Søebierg Aas

strecher sig udj sønder och nør. *30 agre beskrives.*

Toffte Jord:

*En toft i syd-nordlig retning, målt i 3 stykker, endnu en ditto toft samt 2 stk. agerlodder og et tofte-engstykke beskrives.*

#### 4) Brendte Støckerne

strecker sig udj øster och vester, och med dend søndre Side till Gadegierdet. *12 agre og tofter beskrives.*

Eng:

*4 engstykker beskrives.*

#### 5) Inderste Grauer Aas

strecher sig udj øster och vester. *41 Agere beskrives.*

Engbond udj samme Aas:

*3 private engstykker samt 1, der tilhører byen, beskrives.*

#### 6) Holmestøckerne

strecher sig udj Sønder och Nord med dend sønder Ende till Inderste Grafuer Aas. *35 Agere beskrives.*

Eng och Agerloder udj samme Aas:

*4 private engstykker og 1, der tilhører byen, beskrives.*

#### 7) Yderste Grauer Aas

strecher sig i Sønder och Nor, och med dend øster Side till Holmstøckerne med dend vestre Side till Hørhaugen. *28 agre beskrives.*

Eng udj samme Aas

*2 stykker beskrives.*

#### 8) Smaa Hulkiers Agere

strecher sig udj øster och vester. *11 agre beskrives.*

Engbond: *1 stykke beskrives.*

#### 9) Steffholms Støcker

liger imellem Inderste Grafuer Aas och Refhøys Aas udj synder och nør. *7 agre beskrives.*

Eng i samme Aas:

Nogle Agger Loder, liger vesten for deris Agere No. 1, 2, 3, 4. *Tilhører 4 af byens bønder.*

Noch Engbond foruden:

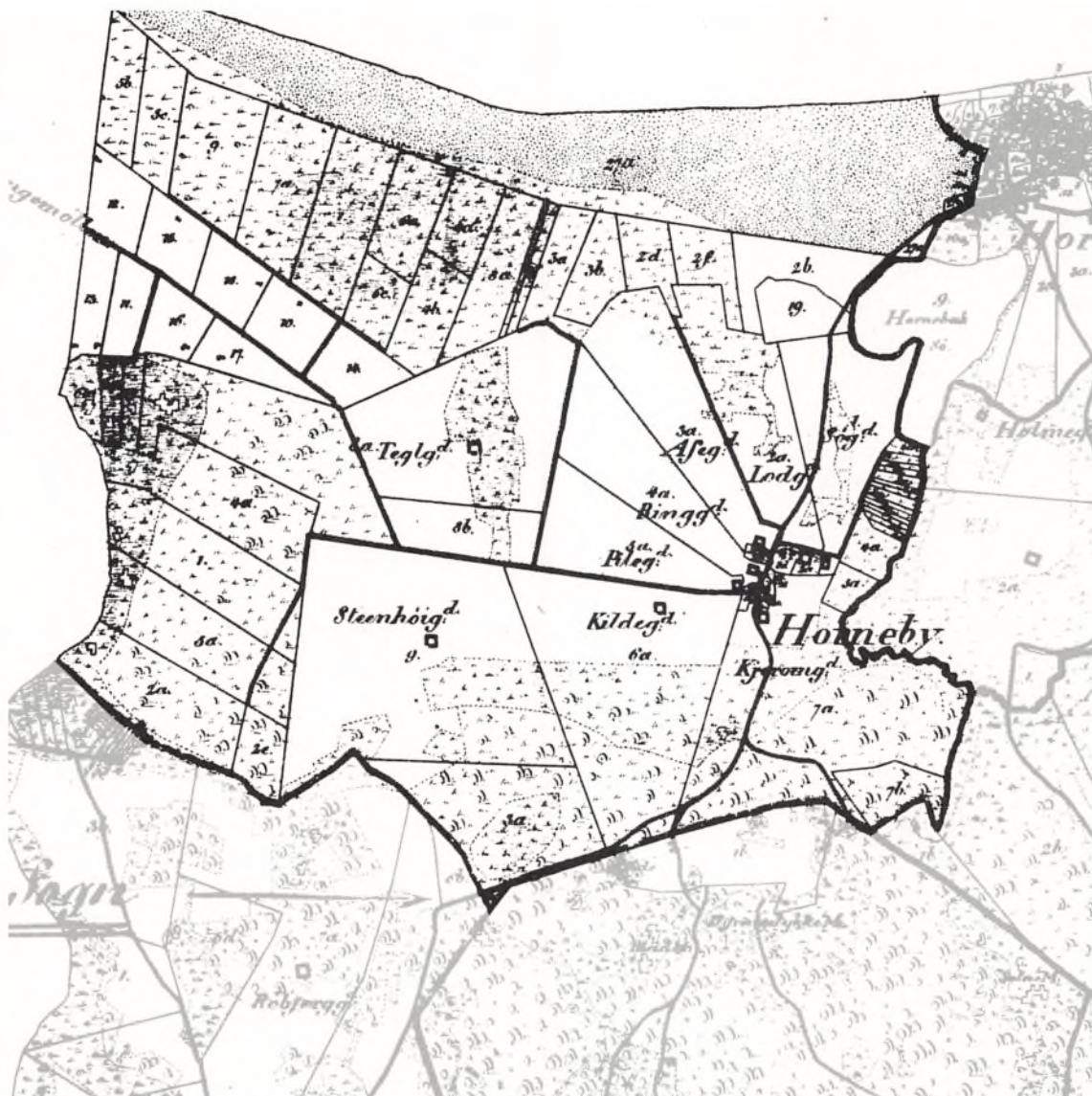
Tilhører Heste Hauge Moese, och huer haue Loder der udj som bm.te. *7 af byens bønder med forskellige andele.*

J støche Eng liger langs med Hylle Gierdet. *4 ejere.*

Hodde Moese Eng, huer af en deel er maalt och en deehl for medelst Rør Dynd v-maalt; det maalte tilhører forshrefne Mend. 4 ejere. Det v-maalte tilhører ald Byen som er taxeret for 2 Læs Moesefoer.

Ald Byen tilhører Aas Moese Eng.

Den øffrige Eng udj forshr. Søe Vang som ey kand maallis er tillige med forsbemelte maalte



Støcher tilsammen taxerit for 8 Læs god Eng  
och 10 Læs Moesefoer.

Denne Vang ligger aarlig inde och bliffuer ey  
till Fellid vdlagt.

#### Søe Huuset

liger ved Hornbechs Søe. Tilhører Husmand  
Oluf Jørgensen.

En Haugejord til Søhuset; bestaar udj 6 Agere  
samt et stykke eng.

#### Hornebye Heyes Vang<sup>194</sup>

streicher sig udj Nør till Søe Vangen och udj  
Synder till Closter Riis Vangen.

1) Hullekiers Aas  
streicher sig synder och nord, och med dend  
synder Ende till Closter Riis Vangen, och

dend nordre till Søe Vangen. 60 agre beskri-  
ves.

#### Engbond

1 stykke, samt Hullekiers Engen, bestående af  
5 stykker, en agerlod samt et stykke eng kal-  
det Slet Engen beskrives. Sidstnævnte har 14  
lodsejere, medens Hullekiers Engen med 5  
stykker har 17 lodsejere. Alle navne nævnes i  
margin.

Hørhaufuen 6 læs god eng og 3 læs mose-  
foder. 17 lodsejere.

Summa: God Eng: 13 Læs og 1/16 Deehl.  
Moese Foer: 7 1/2 Læs.

Inderste Hauge  
=60 Agere; ingen kand dennem vduise, huem

dem tilhører og ligger i synder og nord, er generaliter maalt udj efftershrefne Stycher.

*11 stykker beskrives.*

Mellemste Hauge

lige saadan Beshafenhed, och ingen Eyermand kand findis till huer Agger, der for generaliter maalt som følger, och er = 66 Agere, ligger udj synder och nord. *4 stykker beskrives.*

Dend yderste Hauge

lige Beshafenhed, grentzer till Davids Bech i Vester, och i øster till Hornebech, och i Nord till Pandeboe Bøger, och bestaar udj =2 Aaser: Dend første 42 Agere, ligger i synder och nord; och dend anden =48 Agere, strecher i øster och vester, generaliter maalt.

En Tørre Moese

kaldis Høyliung. Ligger imellem mellemste Hauge och Stranden och er iche gandshe beshaaren, ligendis imellem Haugerne och Stranden, och saa som Hornebye Mend for mehner, at som form. Moese ligger i deris Marcher, och dj dend alleene maalte beholde, och ey nogen langt fra ligende, at søge der udj nogen Rettighed.

**Closterris Vang**<sup>195</sup>

Grentzer imellem Heyetsvungen med dend østre Side, oc till Raufnholts Vang<sup>196</sup> med dend Syndre Side, saa och till Villingerøds Marck med dend vestre Side, som i dette Aar ligger til felled Ao. 1681 og for sin Udøgtighed Skyld skal continuere til felled som dend General Beshrifuelse vider derom melder, her fore udj,

1) Lang Ager Aas

grentser imellem Hauferholms Marck, och Thyreholms Moese, i øster och vester, begyndis ved Hauferholms Marck, bestaar udj 24 Agere.

2) Hultzager Aas

ligger imellem Hultz Tycke, och Spangen, sønder oc nør; begyndis ved Hultz tycke, och bestaar udj 17 Agere.

3) Stackelle Aas

grendser imellem Kiste Døs<sup>197</sup> Aas och Lang Ager Aas, sønder och Nør, till No. 22. Siden udj øster och vester, begyndis ved Tyrreholm och bestaar udj 33 Agere.

4) Gammeltofte Aas

Grentzer imellem Stackelle Aas och Gede Vasen; begyndis ved Stackelle Aas, i synder och nør, och bestaar udj 31 Agere.

5) Vedelands Aas

ligger imellem Gede Vasen och Kiste Døs Aas, vesten for Gierdet; begyndis ved gammell Toffte Kier, øster och vester, och bestaar udj 44 Agere, som alle ere aff it Slags Sæd, neml. Boghuede Sæd.

Her begyndis paa de Aaser som ligger norden for Tyrehols Gierde<sup>198</sup>, som er vdlagt till fellids Marck:

Kistedøs Aas<sup>199</sup>

ligger imellem Tyrrehols Gierde och Rende Bechs Loed, øster och vester; begyndis ved Tyrrehols Loed; bestaar udj 79 Agere.

Trillehøys Aas<sup>200</sup>

ligger imellem Rende Bechs Loed och Hestebechs Aas; begyndis ved Rende Bechs Loed, ud mod Gierdet, øster och vester, och bestaar udj 67 Agere, och er nu høy Sandbacke.

Hestebeck Aas

ligger imellem Tryllehøys Aas och Tyrrehols Gierde i synder och nord, begyndis ved Kistedøs Aas och bestaar udj 44 Agere.

Hørstyckerne<sup>201</sup>

ligger imellem Hestebeck och Hans Ibsens Tofft; begyndis ved Hestebeck, i øster och vester, och bestaar udj 7 Agere.

Engbonden

udj forshrefne Closter Riis Vang er tilsammen taxerit for 10 Læs God Eng, 33 Læs Moese For. Paa bemeldte Engbond, naar dend till Fellid vde ligger, erachtis at kand græsses 46 Høfder.

Toffter

*Hans Ibsens, Per Jensens, Laurs Suendsens, Arfued Jensens og Søfren Oelsens tofter beskrives.*

Eng

I bemeldte Søfrens Oehlsens Tofft maalt udj 3 Stk. Desuden nævnes flere engstykker, samt et stykke Husmands Jord, af lige Beshaffenhed med det øvrige; goed Biug Jord. Ellers findis Bude Eng till Arfued Jensens Gaard; kand ey maalis for bare Skou och Vndershou, mens maalt i 2 smaa Støcher.



Engen

vdj forshreffne Closter Riis Vang, som formedelst Shou och Vndershouf ey kunde maallis, findis her ued Nafn opført som følger:

- 1) Spange Moese liger imellem Byen och Closter Riis, huor udj huer Mand hafuer 3 Loder.
- 2) Gede Vadtz Moesen liger imellem Villingørøds Marck, och Vedelands Aas. Tilhør ald Byen.
- 3) Garsæds Moesens Eng liger imellem Haugerne och Gede Moesen, tilhør ald Byen.
- 4) Breigne Moese Eng liger imellem Haugerne, och Vedelands Aas; tilhør ald Byen.

Summa summarum paa ald for shrefne Hornebyes Eng, udj bemeldte trende Vange, saa vell som indlugte Toffter bedrager sig: Goed Eng = (*man har glemt at skrive tallet*). Moese Foer = (*man har glemt at skrive tallet*).

*Ovennævnte forretning er foretaget og dateret i Horneby den 28. juli 1681.*

## Cronborg Ampt og Birck, Tikiøb Sogn Steenstrup (Stenstrup)

3 halffue Gaarde:

- 1) Hans Jensen
  - 2) Niels Jensen
  - 3) Mads Simmensen og Peder Søfrensenn.
- 1) Gaardene lige, vndtagen No. 1 og 2: gifuer een half tønde Shyld mehre end No. 3.
- 2) Ligger udj Vildbahnen; bestaar udj Sletning og Undershouf.
- 3) Strecher sig ud mod Langvads Vang til Saundte Brendevang i øster, og udj vester til Holmegaards Offuerdriff.
- 4) Felliden strecher sig udj Nør till Reffel Bache og imod Hornebech og østen for Holmegaards Shoufbeck. Vider om Offuerdrefuet findes her bag efter Vangenes, huortil sig dette referer.
- 5) Ingen Shoufs Parter, mens Skoufuen bliffuer dennem vdiist.
- 6) Giersell haffuer de paa deris egne Marcker.

7) Lader mahle udj Dronninge Møllen, og under Tiiden paa Helsingøers Veir Møller.

8) Bemeldte Bye haffuer tuende Vange, nemblig:

- 1) Reffuehøys Vang
- 2) Breyne Vang

### Reffuehøys Vang

bestaar udj effterfølgende Aase, nemblig:

1) Reffuehøys Aas strecher sig udj vester till Holmegaards Nyevang og udj øster til Offuerdrefuet, med Flyesand paa dend østre og nørrre Side ombgifuen; bestaar udj 60 Agere.

Eng:

Byens Støche eng som huer har lige Lod udj. (*1/16 læs god eng*)

Noch 2 Støcher; derudj huer en Agerlod.

Reffuehøys Liung, huorudj huer Loder j Part, maalt udj tuende Støcher.

Summa forshrefne Reffuehøys Vangs Eng bedrager 2 1/16 Læs goed Eng och 2 Læs Moesefoer.

### Bregne Vang

strecher sig østen till Saundte Marck og vesten till Byen. Ligger aarlig inde, og bestaar udj effterskrefne Aase, nemblig:

1) Bregne Aas bestaar udj efftershreffne 26 Agere som begynder ved Nødeknolle Eng.

2) Kringell Aasen strecher sig øster og vester, imellum Kolsholmen og Saundte Marke-Shiell; bestaar udj 30 Agere.

3) Langvase Aas strecher sig udj synder og nor, imellum Hornbechs Sand og Flynderen; bestaar udj 23 Agere, som er alle af lige beshaffenhed med No. 1.

4) Søbiereg Aas strecher sig synder og nord imellum Toffterne og Langaasen; bestaar udj 16 Agere, som er alle af lige beshaffenhed med No. 1.

5) Back Ager Aas strecher sig synder og nor, imellum Toffterne og Langaasen, bestaar udj 19 Agere, huoraf de første 13 er alle af lige Beshaffenhed med No.

1 og de øfrige ligesom No. 14.

Eng udj samme Vang, nemblig:

1) Bregnebacke Eng  
grendser till Nødeknolds Eng, som er mesten begroed med Riis, og ey kand maalis, vider end j Støcke. Bemeldte Eng huor udj huer Mand i Byen eyer j Lod, er maalt og v-maalt taxerit for 5 Læs goed Eng.

2) Nødeknolds Eng  
tilhører ald Byen og kand formedelst Vnderskouf ey maalis, mens taxerit for 5 Læs goed eng.

3) Alle Eng  
er gandske begroed med Vndershof og Riis, saa ingen kand komme der igiennem, huorudj huer Gaard eyer j Støche, tilsammen taxerit for 6 Læs goed Eng.

4) Kongens Hauge  
er Moratz og staar derpaa Vand, derudj huer Mand i Byen j Stk. Taxerit tilsammen for 6 Læs goed Eng og 10 Læs Moesefoer.

5) Brød-Moesen  
tilhører Mads Simmesen og Hans Jensen, sampt Niels Jensen, j Agerlod. 1 Læs goed Eng.

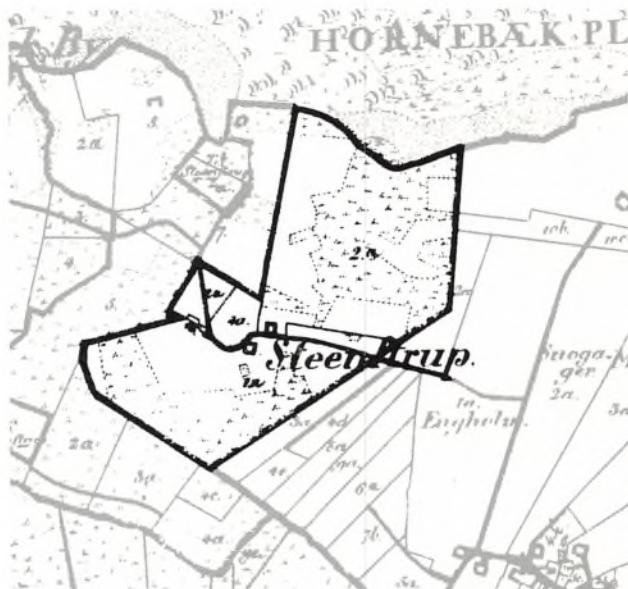
6) Tofftemoesen  
er begroed, huor udj huer har sin Agerlod. 1/2 Læs god Eng og do. Mose.

7) Tobechs Agerlodder  
som er temmelig stoer, og begroed huor huer har 2 Støcher; taxerit tilsammen for 4 Læs goed Eng.

8) Langvads Agerlodder  
kand ey maalis, mens huer Mand i Byen lode-re 6 Støcher derudj, som tilsammen taxerit for 1 Læs goed Eng og 4 Læs Moesefoer.

9) Flyden  
er begroed og med Raameye bevoxt, og blif-uer deraf lidet eller indtet høsted, taxerit for 1 Læs Moesefoer.

10) Enghaugen  
huorudj huer Mand i Byen lodner j Støcke, deraf er en Deel begroed som ey kand maalis, derudj maalt j Sletning. 6 Læs goed Eng.



11) Kuldsholms Flyd  
begroed med Raamey, huorudj huer lodner j Støcke, taxerit for 1 Læs Moesefoer.

12) Vee Elnen  
Enn Tørfuemoese som dog høstis, huorudj huer lodner sin Part. 6 Læs goed Eng og 8 Læs Moesefoer.

Tofftejord  
Mads Simmensens Tofft strecher sig synder og nord, bestaar udj 7 Pløyninger, som er maalt udj 6 Støcher. *Alle 6 tofter med ager-jord beskrives.*

Summarum  
paa ald Steenstrups Engbond: Goed Eng: 44  
1/8 Læs. Moesefoer: 26 Læs

Offuerdrefuet hafuer de udj Østershouf, huis Begreb udj Tikiøb Byes Forretning findis specificerit, huor udj huer af forshrefne Steenstrups trende Gaarde for 4 Høfders Gresning er taxerit, som tilsammen giver 12 Støcker.

## Holmegaard (Holmegaarde)

huorpaa boer  
1) Erich Knudsen  
2) Niels Jørgensen  
(1 Gaard).

1) Liggende udj Vildbahnen, hafuer for-  
dj stoer Skade af Vildted.

2) Stoer Shouf og Vndershouf  
(Oplysninger herom ikke indført).

3) Offuerdreffuet hafuer dj østen fra  
Gaarden, til Shoufbeck, og norden til  
Hornebechs Vange, og synden til Bors-  
holms Haufer Vang, og østen till Horne-  
bechs Eng. Vider om Offuerdrefuet fin-  
des effter Vangenes Slutning.

4) Giersell hafuer dj udj deris egne Vang.

5) Lader mahle udj Dronninge Møllen  
og vndertiiden udj Helsingør.

6) Engen bestaar mest af Moesefoer og  
noget got, effter dend speciall Beshri-  
fuelses Formelding.

7) Hafuer tuende Vange, nemblig:

1) Store Vang  
bestaar mest af Leer og Rødsand, tienlig til  
Biug og Haufer.

2) Lille Vang  
kaldis Nye Vang. Bestaar udj Sand og Leer,  
tienlig til Blandkorn og Haufer.

bemeldte tuende Vange bestaar udj Brug, Ei-  
genskab og Sæd specialiter sampt Maaled som  
følger, nemblig:

### Store Vang<sup>202</sup>

strecher sig synden till Borsholms Closterriis  
Vang, vesten til Hornebye Marck og Horne-  
bye Søe, og østen til Holmen. Bestaar udj eff-  
terskr. Aasers Agere, som tilsammen er 69 v-  
den Nafn<sup>203</sup>.

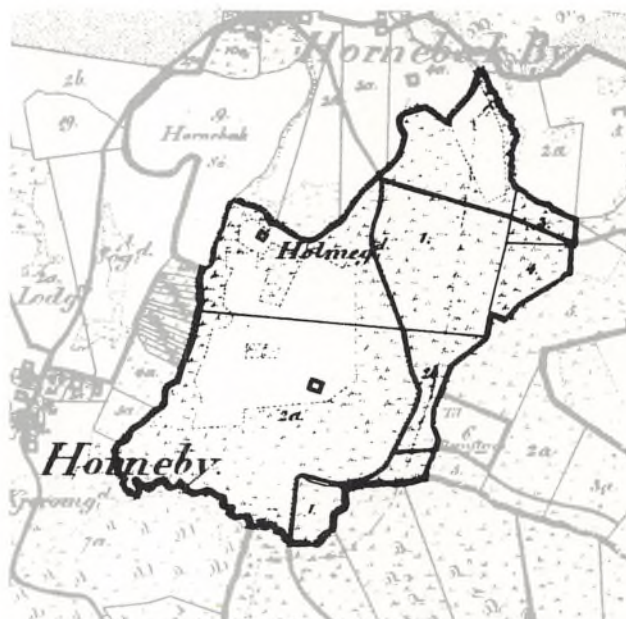
### Engbond

3 unavngivne stykker samt Kaalhaug Eng,  
Spieltzholtz Eng og Gaardesuinkels Moese  
beskrives.

Summa paa ald forshrefne Storrevangs Eng  
bedrager: 19 1/2 Læs goed Eng og 7 1/2 Læs  
Moesefoer.

### Nye Vang<sup>204</sup>

strecher sig nordvest og sydost, bestaar udj 16  
Agere og 2 Forpløyninger, som er maalt udj 3  
Stk.



### Eng

udj samme Vang, nemblig:

Skoubeckerne= Eng; gandske begroed med  
Vnderskouf.

Summarum paa ald forshr. Holmegaards Eng,  
er

Goed Eng: 20 Læs

Moesefoer: 8 Læs.

Ofuerdrefuet hafuer Holmegaard udj Øster-  
shouf, huis Begreb udj Tikiøb Byes Forret-  
ning findis specificerit, huorudj bemte. Hol-  
megaard er taxered for 10 Høfders Gresning.

## Hornbeck (Hornbæk)

Itt Fiske-Leye.

4 smaae fiering Gaarde

19 Landgilde Huuse

4 Holtz Huuse

Fierdingsgaardene beboes aff:

1) Poul Jensen (hafuer Røer udj Søen)

2) Søfren Bendtsen

3) Poul Jensen

4) Hans Laursen (2-4, lige paa Skatt og  
Landgilde)

Landgilde Huuse, nemblig:

1) Jens Suendsen (1 Landg.Huus)

2) Hans Dreyer (1 Landg.Huus)

3) Peder Knudsen (1 Huuspladtz)

- 4) Jeppe Knudsen (1 Huuspladtz)
- 5) Niels Heggesenn (1 Huuspladtz)
- 6) Anders Nielsenn (1 Huuspladtz)
- 7) Ifuer Mathisen (1 Huuspladtz)
- 8) Niels Suendsen Kaare (1 Huuspladtz)
- 9-10) Per Poulsen (2 Landg.pladtzer)
- 11) Niels Ifuersen (1 Huuspladtz)
- 12) Knud Rasmussen (1 Landg.Huuspladtz)
- 13) Laurs Andersen (1 Landg.Huus)
- 14) Suend Laursen (1 Landg.Huus)
- 15) Niels Jensen (1 Landg.Huus)
- 16) Ingell Ollsen (1 Landg.Huus)
- 17-18) Peder Bendtsen (2 Landg.Huuse)
- 19) Tyge Nielsen (1 Landg. Huuspladtz)

5) Lader mahle udj Dronninge Møllen og undertiden udj Helsingør.

6) Till huer af de 4re Fiermings-Gaarde ligger itt Indlycke og ellers enn Partij Huuse-Jord till Husene, effter derom dend speciall Beshri-fuelsis vider Formelding som her effterfølger, nemblig:

Bemeldte Offuerdref hafuer de udj Østershouf, huis Begreb udj Tikiøbs Forretning findis specificerit, hurudj huer af forshrefne 4 Fierings Gaarde for 4 Høffders Gresning er Taxerit som tilsammen gjør 46 Stk.

Holtzhuuse:

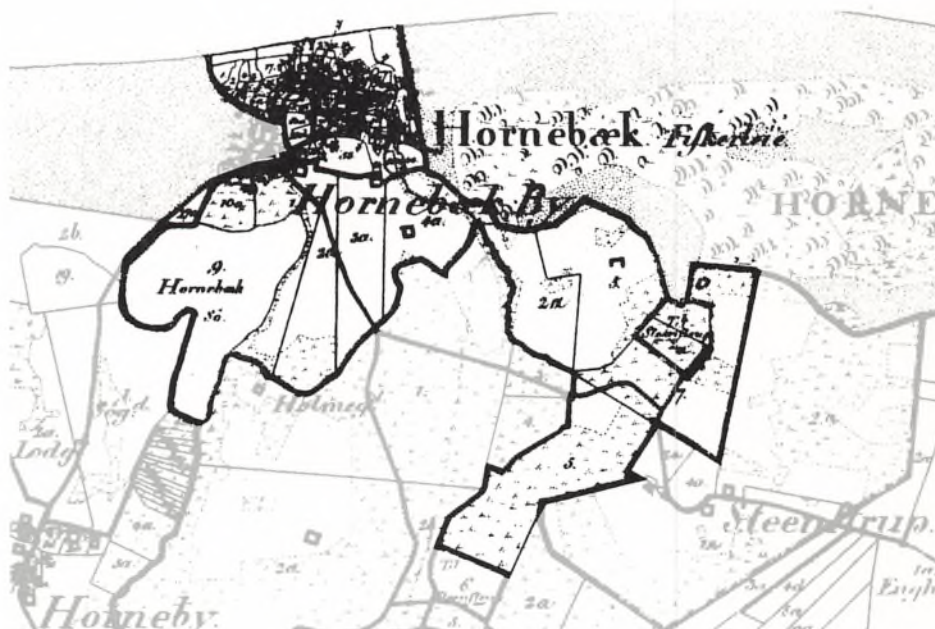
- 1) Gudmand Ollsenn
- 2) Niels Suendsen Skreder
- 3) Nicolaj Engelsmand
- 4) Olle Ollsenn

1) Bemeldte Hornebeck ligger udj Vester til Hornebye Søe, østen imod Steenstrups Fellid, synden imod Holmegaard og norden imod Stranden.

2) Nærer sig med Fisherii udj Stranden, og fanger adhillige smaa Fish, saaledis paa deris Silde-Baade om Effterhøsten, med Sildefisleri, efftersom Gud giffuer Velsignelse till vndertiden ved temmelig Mengde, og vndertiden lidet. Samme Fisherii søgis under Landene, snart under Skaane og Halland og snart under Sielland, huor debedst fishen kand findis, og opsøge. Bruger ellers der till (foruden Sildegarn) smaa Redshab.

3) Offuerdrefuett strecher sig till Pandeboe Bøge udj vester, og udj øster imod Ellekille, saa de ingen vise Shiell hafuer, hvorom her neden under paa denne Side findes videre Forclaring.

4) Giersell hafuer de udj Offuerdrefuett.



1) Poull Jensens Indlycke ligger synden fra hans Gaard og nord till Holmegaard, østen till Hornebye Søe, og vesten till Ofuerdrefuet, hurudj Agerjorden er maalt udj 13 Støcker, som alle er af lige Brug, Eigenshab og Sæd, med Forclaringen som findes hos det første Støcke.

Engbond udj samme Indlycke maalt udj 3 Støcher.

2) Søffren Bendtsens Indlycke ligger synden fra hans Gaard og nord till Holmegaard, og østen til Hornebye Søe, og vesten till Offuerdrefuet og ligger ellers langs med Hornbechs Gyde og till Enghulled, hurudj Agerjorden, som ligger under een Pløyning, er maalt udj 13 Stkr., som er alle af følgende Beshafenhed, nemblig: (beskrivelse)

Engbond udj bemeldte Indlycke som er maalt udj 4 Stkr.

3) Poull Jensens Indlycke ligger ligesom forshr. forrige og strecker sig ellers fra Enghullet og til det Gierde ved Hans Larsens Gaard udj S. og Nor; er maalt udj 14 Støcker, som alle er af lige Beshafenhed som følger: (*Beskrivelse*)

Engbond udj samme Indlycke som er maalt udj 5 Stkr.

4) Hans Larsens Indlycke ligger østen fra hans Gaard og synden til Holmegaards Nye Vang; derudj er maalt effterskrefne 14 Støcher Ager Jord, som er alle af lige Beschaffenhed og Godhed.

Engbond udj samme Indlycke som er maalt udj 4 Støcker.

Derforuden findis til forskreffne 4 Fierdingsgaarde en Eng kaldis Hornebecks Eng<sup>205</sup> liggendis sydøst fra Hornbeck og synden till Borsholms Haufer Vang, med dend østre Ende til Saundte Vang og Norden til Steenstrups Marck, samt vester til Holmegaards Offuerdreff, hvorudj forshr. 4 Mend hafuer huer 6 støcher og lige Lodtagere derudj. Er tilsammen taxerit for 24 Læs goed Eng og 12 Læs Mosefoer.

Poul Jensens Kallehaug ligger vesten til Holmegaards Ofuerdriff og østen till Steenstrups Marck. Er taxerit for 1/2 Læs goed Eng og Mosefoer.

Husmendenis Hauger nemblig:

*10 haver beskrives og måles generelt i 2-5 stykker.*

Summarum

paa ald foreshr. Hornebecks Eng udj alle Indlycker og Hauger bedrager 40 1/16 Læs goed Eng og 16 9/16 Mosefoer.

*Ovennævnte forretning er foretaget og dateret i Hornbæk den 3. august 1681.*



# Markbogen

Bind 47

## Cronborg Amt og Birck, Tikiøb Sogn Borsholm

9 Gaarde, nemblig:

- 1) Laurs Madsens Enke
- 2) Hans Nielsen
- 3) Heinrich Seyer
- 4) Rasmus Persen
- 5) Niels Andersen
- 6) Bunde Persen
- 7) Niels Persen
- 8) Olle Nielsen
- 9) Jens Hansen

Huilche alle ere lige paa Skatt og Landgilde, vndtagen Heinrich Seyer, som hafuer 2 Gaarders Brug, som dend speciall Beschriffuelse vider forclaris.

### Situation:

Liggendis udj Vildbahnen, og hafuer stoer Shade aff Vildted. Beringed med Stoershouf og Vndershouf. Strecher sig udj øster imod Horserød; synder imod Bidstrup og Riisbye, Sydvest till Bøtterup og Haufferholm, nordvest til Hornebye og Holmegaard, Nordøst til Saundte.

### Skouff:

Ingen Skoufparter uden Kongens, mens Skoufuen blifuer dennem vdviist.

### Tørfuemoeser

findis ingen.

### Giersell:

Hafuer de paa deris egne Marcker.

### Møller:

Ingen Møller, mens lader mahle paa Veir Møllerne udj Helsingøer, og undertiiden i Dronninge Møllen.

### Offuerdrift:

Deris Ofuerdref foruden deris egne Vange<sup>206</sup>, som ere de lægger ud til Fellid Aarlig, hafuer de udj Syndershouf, huis Begreb udj Tikiøb Byes Forretning findes specificerit, huorudj huer af forshr. 10 Gaarde for 4 Høfders Gresning er taxerit, som tilsammen gjør 40 Høfder, hvoriblandt Hendrich Seyer for 2 Gaarders Brug bereignis.

### Eng:

Engen bestaar meest af Moesefoer (efftersom

det groer paa Røer) og Shouf-Høe.

Bemeldte Bye hafuer fire Marcker, nemblig:

- 1) Nyedams Vang udj dette Aar fellid.
- 2) Bircke Vangen dette aar Rugvang.
- 3) Closterriis Vang dette aar Biugvang.
- 4) Haure Vang ligger aarlig og altid inde.

### Nyedams Vang<sup>207</sup>

ligger med dend nordre Side til Sandte Marck, med synder Side til Bircke Vang, østen till Felliden eller Offuerdrifften og vesten til Byen. Er i dette Aar Fellid; bestaar udj eftershrefne Aaser og Deelee, nemblig:

### 1) Byeager Aas<sup>208</sup>

strecher sig synder og nor imellum Ashe Aas og Byen. Bestaar udj 10 Agere, som er alle af lige Beshaffenhed med No. 1, som begynder ved Kille Moese.

### 2) Askeager Aas

Strecher sig udj synder og nor imellum Byeager Aas og Hollager Aas. Bestaar udj 11 Agere, som er alle af lige Beshaffenhed med No. 1, som begyndis ved Bye Ager Aas.

Eng: 1 Stk. eng ligger midt udj bemelte Aas.  
*4 mand har lodder her.*

### 3) Hollager Aas

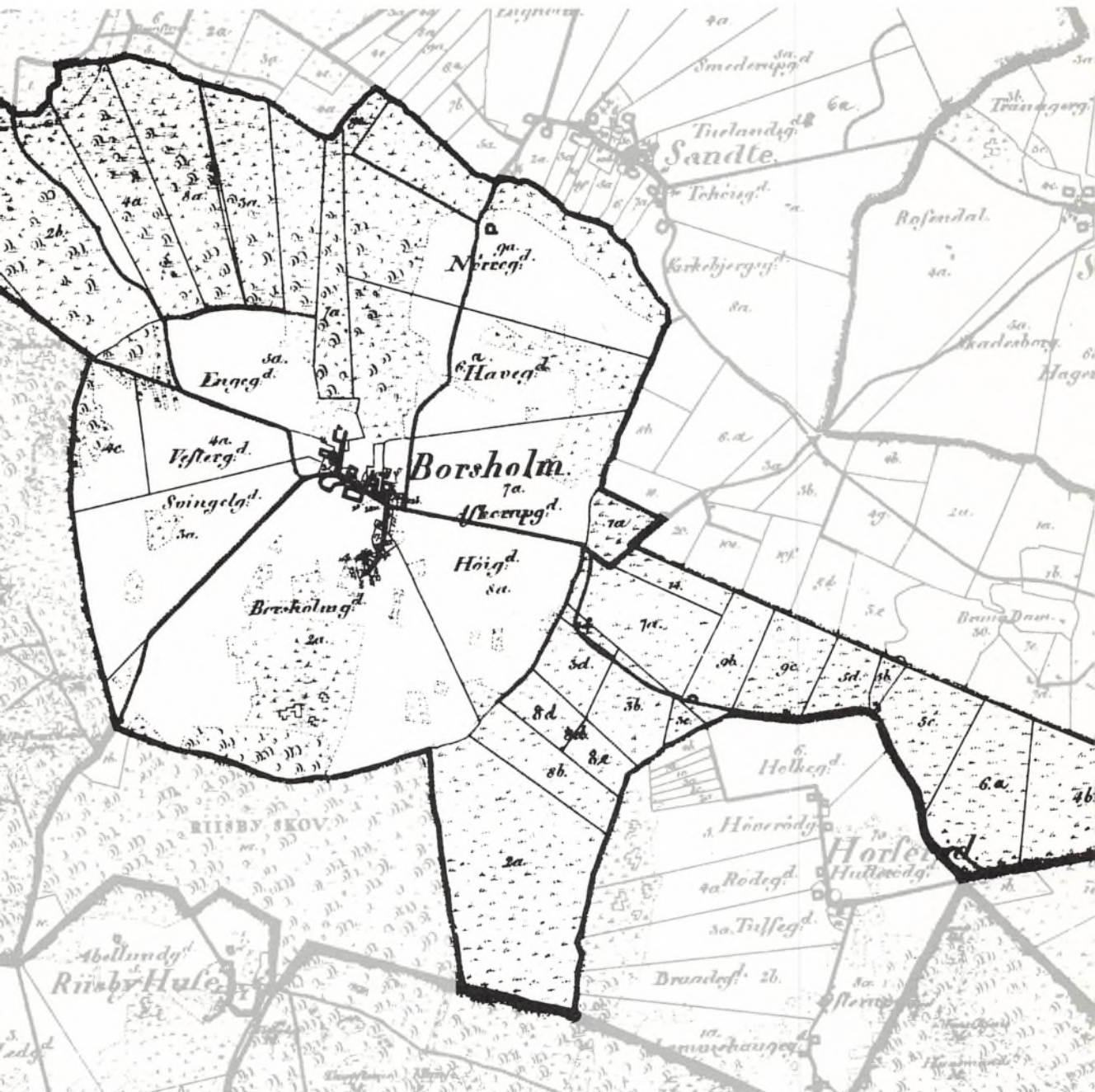
strecher sig synder og nor, imellum Ashe Ager Aas og øster Holl-Ager Aas, bestaar udj 18 Agere, huoraf de første 9 som begyndis ved Hollagerne ere alle af lige Beshaffenhed med No. 1. (*Så 2 år og hviler 1 år. Ler og lidt muld. God rugjord*) og de øfrige ligesom No. 10 (*så 2 år, hviler 1 år. Ler og lidt muld. Middel rugjord.*)

### 4) Steengabs Aas

Strecher sig udj sønder og nor, imellum Hollager Aas og Steengabs Gierde<sup>209</sup>. Bestaar udj 10 Agere, huoraf de første 4 af lige Beshaffenhed med No. 1 som begyndis ved Hollager Aas, og de øfrige ligesom No. 5.

J Støche Eng ligger imellum dend syndre Ende af forshr. Steengabs Aas og Veyen<sup>210</sup>. 1/16 Læs goed Eng.

### 5) Nyedams Aas



Strecher sig udj synder og nor imellum Nye-damb<sup>211</sup> og Ashe Aas, og bestaar udj 8 Agere, som er alle af lige Beshaffenhed med No. 1, som begyndis ved Nyedam.

J Stk. eng ligger imellum Nyedam og Nye-dams Aas. !/16 Læs goed Eng.

6) Garsæde Aas<sup>212</sup>  
strecher sig udj synder og nor, imellum Drengebecks Rende<sup>213</sup> og Beckemoese<sup>214</sup> Aas; bestaar udj 26 Agere huoraf de første 13 er alle af lige Beshaffenhed med No. 1 (vndtagen

hvad sæd udj huer kand saas) og de øfrige fra No. 13 til -24, ligesom No. 14, sampt de 3 sidste som No. 24, og begyndis dend første Ager ved Nye Dam.

Engbond:  
Drengebecks-Rende-Eng ligger imellum Gaarsæde Aas og Ashe Ager Aas, taxerit for 1/16 Læs goed Eng.

7) Hestehauge Aas<sup>215</sup>  
Strecher sig udj øster og vester imellum Gaarsæde Aas og Kildemoese. Bestaar udj 23 Ager



re som er alle af lige Beshaffenhed med No. 1, som begyndis ved Byeaasen.

#### 8) Sels Aas<sup>216</sup>

strecher sig udj synder og nor imellum Hestehauge Aas og Becke Moese. Bestaar udj 21 Agere, som er alle af lige Brug, Eigenskab og Sæd med No. 1, som begyndis ved Hestehauge Gierred.

#### 9) Beckemoese Holager Aas

ligger imellum Selsaas og Ørne Aas. Strecher sig udj synder og nor, og bestaar udj 9 Agere, som er alle af lige Beshaffenhed med No. 1, som begyndis ved Sels Aas.

#### 10) Ørne Aas<sup>217</sup>

strecher sig udj synder og nor, imellum Beckemoese Aas og Hestevads Gierde<sup>218</sup>, og bestaar udj 27 Agere, som begyndis ved Beckemoese Aas.

#### Engbond:

1 Stk. Eng ligger imellum Ørne Aas og Garsæde Aas. Taxerit for 1/32 Læs god Eng. Becke Moese Eng, som ey kand maalis formedelst Bushe, ligger vd mod saundte Toffter. Moesefoer 8 Læs.

7 mænd tilhører Kildemoese Eng; ligger vd mod Kilde Moese, deraf er maalt 4 Stkr.

Summa paa ald forskr. Eng udj bemeldte Nye Dams Vang saauel maalt som v-maalt: 1 7/8 Læs goed eng og 9 1/2 Læs Moesefoer.

#### Gresning:

Naar samme Vang huer tredie Aar vdleggis til Fellid kand paa bemelte Engbond græsis og iblandt Eeneriisene som ey kand høstis, nembilig 10 Høfder.

#### Fiskedamme:

J fiskedam (*Hendrich Seyer*) kaldis Nye Dam: 25760 Quadr.Alen.

J dito kaldis Drengbecks Dam<sup>219</sup>: 3157 Quadr. Alen.

Nyedam ligger synden for Garsæde Aas, og Drengbecks Dam ligger norden ved Ashe Aas.

#### Bircke Vang<sup>220</sup>

ligger med dend nordre Side till Nyedams Vang og synder till Riisbye Vang; bestaar udj efftershr. Aaser og Deelee, nembilig:

#### 1) Vangeleds Aas

ligger imellum Olle Nielsens Tofft og Muncke-

høys Aas; bestaar udj 16 Agere, som er alle af lige Beshaffenhed med No. 1 (Brug: Saas udj 2 Aar og huiles udj 1 Aar. Eigenskab: Leer og Muld. Sæd: God Biugjord) og begyndis ved bemelte Olle Nielsens Tofft.

#### Engbond:

2 engstykker beskrives.

#### 2) Munkehøys Aas<sup>221</sup>

strecher sig udj synder og nor, imellum Birche Aas og Steenleds Aas; bestaar udj 38 Agere, som begyndis ved Birche Aas.

*Desuden beskrives forskellige engstykker, heriblandt Holmeengs Fleden, som ligger imellem Munkehøys Aas og Holmeeng, samt 3 agerstykker i Birkeeng.*

#### 3) Bircke Aas<sup>222</sup>

strecher sig i synder og nor, imellum Munkehøys Aas og Riisbye Aas; bestaar udj 10 Agere, som begynder ved Munkehøys Aas.

#### Eng

1 enghulle, ligger imellum Birche Aas og Kirche Aas.

#### 4) Kircke Aas

strecher sig synder og nor imellum Vangeleds Aas, Birche Aas og Gaaseholms Aas; bestaar udj 22 Agere, som alle er af lige Beshaffenhed med No. 1 og begyndis ved Vangeleds Aas.

#### Eng

2 engstykker beskrives.

#### 5) Riisbye Aas<sup>223</sup>

strecher sig udj øster og vester, imellum Kirche Aas og Gaaseholms Aas; bestaar udj 20 Agere, hvoraf de første 9 er alle af lige Beshaffenhed med No. 1, og de øfrige ligesom No. 10 (undtagen huilche der er begroed med Eeneriis, som fore huer Ager findis Beteignit) og begyndis efftershreffne ved Kirche Aas.

#### Eng:

2 engstykker beskrives.

#### 6) Røde Fleden

strecher sig udj synder og nor, imellum Riisbye Gierde og Riisbye Aas; bestaar udj 3 Agere.

#### 7) Gaaseholms Aas

strecher sig øster og vester, imellum Gaase Maen, og Aase-Gierreds Aas; bestaar udj 27

Agere, som begyndis ved Riisbye Aas, huoraf de første 10 er alle af lige Beshaffenhed med No 1 og de øfrige ligesom No. 11.

Engbond:

3 stykker, en eng, en »Enghulle« og en engplet, beskrives samt:

J Stk. Eng ligger imellum Gaaseholms Aas og Kirche Aas, samt Riisbye Aas, kaldis Gaase-maen.

8) Aasegiereds Aas

strecher sig øster og vester, imellum Aase Giered og Gaaseholms Aas; bestaar udj 31 Agere, som begyndis ved Jens Hansens Toffte-Gierde, huoraf de første 12 er alle af lige Beshaffenhed med No. 1, dernæst 11 Agere, ligesaa som No. 13. Siden findes de øfrige ligesom No. 24, vndtagen huis Forandring, som huer Agers Forclaring særdelis vdiiser.

Engbond:

J Stk. kaldis Ertehøys Mae<sup>224</sup>, ligger imellum denne Aas og Gaaseholms Aas.

j dito sammesteds liggende.

9) Træhøys Vraa Aas

ligger med dend vester Ende vd med Hylle-Giered, med dend synder Side vd med Riisbye Vang, huilchen findis at shulle bestaae udj 7 Agere, som formedelst Vndershouf ey specialiter kand maalis, mens in genere er 23360 Qvadr. Alen.

Engbond

Birche Engen som formedelst Vndershouf ey kunde maalis; er till Eng Anslagen, og taxerit for 5 Læs goed Eng.

Summe paa ald forshrefne Bircke Vangs Eng, bedrager 9 1/4 Læs goed Eng.

Naar samme Vang huer tredie Aar till Fellid vdleggis, da kand paa samame Engbond græsis 12 Høfder.

**Closterris Vang**<sup>225</sup>

strecher sig synder till Riisbye og vesten till Haufferholm og Hornebye; er dette Aar Biug-Vang, og bestaar udj efftershrefne Aase og Deele:

1) Træhøys Aas<sup>226</sup>

strecher sig udj øster og vester og bestaar udj 24 Agere, som begyndis ved Riisbye Gierde,

huoraf de første 15 er alle af lige Godhed med No. 1 og de øfrige ligesom No. 16, vndtagen huis Forandring, som huer Agers Forclaring særdelis vdiiser.

2) Hallager Aas

strecher sig udj øster og vester, imellum Kroghøys Aas og Træhøy Aas, bestaar udj 8 Agere, som begyndis ved Kroghøys Aas og er alle af lige Godhed og Beshaffenhed med No. 1.

3) Kroghøys Aas<sup>227</sup>

strecher sig udj øster og vester imellum Hall Agere og Hylle Gierres Aasen; bestaar udj 10 Agere som begyndis ved Hall-Ager, huoraf de første 7 er alle af lige Godhed med No. 1 og de øfrige ligesom No. 8.

4) Hyllegiers Aas<sup>228</sup>

strecher sig udj øster og vester, imellum Kroghøys Aas og Haufferholms Vey; bestaar udj 20 Agere som er alle af lige Godhed med No. 1, som begynder ved Kroghøys Aasen.

Eng:

1 Støche Eng, ligger vesten for No. 8 og 10 udj Kroghøys Aasen, og for No. 1 og 6 udj Hyllegiers Aas.

5) Bye Aasen<sup>229</sup>

strecher sig synder og nor, imellum Toffterne og Mellum Aasen<sup>230</sup>; bestaar udj 54 Agere, som begyndis ved Lars Madsens og Hans Nielsens Toffter, huoraf de første 37 er alle af lige Godhed og Beshaffenhed med No. 1 og de nestfølgende 7 Agere ligesom No. 38, samt de øfrige saasom No. 45.

6) Torn Aasen

strecher sig øster og vester imellem Sivme (Siver?) Moesen og Kirseber Aasen, og med dend østre Ende till Bye-Aasen; bestaar udj 17 Agere, som begyndis ved Sivme Moesen.

7) Kisseber Aasen<sup>231</sup>

Strecher sig synder og nor, imellum Kroghøys Aas og Skoufuen; bestaar udj 30 Agere, som begyndis fra dend østre Side af Aasen.

8) Ørnkull Aas<sup>232</sup>

ligger med dend østre Side till Træhøys Aas, og med dend nordre Ende til Kroghøys Aas; bestaar udj 22 Agere, som begyndis ved Træhøys Aas.

Noch findes vesten vden for Jens Hans Tofft



Kort over Borsholm og bymarken tegnet skitse-mæssigt på grundlag af udskifningskort fra 1779. Det var den eneste landsby i Tikøb Sogn, der havde 4 vange. Byen har dog alligevel trevangsbrug, da Havre Vang »ligger Aarlig og altid inde«, og fungerer permanent som engområde.

Agrene er markeret ved skravering, der samtidig angiver agrenes retning. Nørregaard i den nordre del af Drengøbæks Vang blev opført herude efter udskifningen i 1783 som den eneste udflyttergård i Borsholm. Tegnet af Lars Bjørn Madsen 1997.

ved Aase-Giered, tuende Høe-Støcher.

Eng:

Dend øfrige Eng udj bemelte Closter Riis Vang, som formedelst Shouf og Vndershouf ey kand maalis, er tillige med forshreffne maalte Stk. Eng tilsammen taxerit for 38 Læs goed Eng.

Gresning:

Naar bemelte Vang huer tredie Aar vdleggis til Fellid, da kand paa samme Engbond (effter som det en Deel imellum Skouf og Krat beliggende ey alt kand høstis) græssis, nemblig: -45 Høfder.

Effterskreffne Toffter: Er særdelis indlugte, nemblig:

- 1) Laurs Madsens Tofft ligger vesten for Gaarden, vd til Closterriis Vang.
- 2) Hans Nielsens Tofft, vesten for Gaarden.
- 3) Niels Andersens Tofft, ligger norden for Gaarden og strecher sig udj S, N. Noch j Stk. Eng udj bemelte Tofft.
- 4) Bunde Persens Tofft norden for Gaarden, strecher sig udj S. og N. Eng udj samme Tofft.
- 5) Niels Persens Tofft, ligger norden for Gaarden, strecher S. N. J Støcke Eng udj samme Tofft.
- 6) Olle Nielsens Tofft strecher sig øster og vester; ligger østen for Gaarden.
- 7) Jens Hansens Tofft, ligger vesten for Gaarden,
- 8) Jens Hansens anden Tofft, synden for Gaarden, maalt udj tuende Stk.
- 9) Hendrich Seyers Tofft, strecher sig synder og nor; ligger vesten for Gaarden; maalt udj tuende Støcher.

Ager Lodder norden for samme Ager Jord ved Dammen<sup>233</sup> udj bemelte Tofft.

J. Stk. Eng imellum Kallehaugen og Dammen. Samme Jordlodder og Eng (*H. Seyer*) tilsammen taxerit for 3/4 Læs goed Eng.

Noch tuende Fiskedamme udj samme Tofft: Tuette Dam og Dammen ved Toffteporten. Bemelte tuende Damme er med Fish besatt. 10) Hendrich Seyers Kallehaug, ligger norden for Gaarden, som er Agerjord. 11) Rasmus Persens tofft, strecher sig S.N; ligger norden for Gaarden; maalt udj tuende Støcker.

J. Stk. Eng udj samme Tofft, som shall fradragis forshr. Agerjord.

## Haure Vang<sup>234</sup>

ligger imellum Closterriis Vang og Hornbechs Marck. Ligger aarlig og aldtid inde; bestaar udj effterskreffne Aase og Deelee, nemblig:

Udj Hougaards Eng<sup>235</sup>, vd mod Kallehaug Aas, ligger j Ager, som tilhører Jens Hansen.

1) Kallehaug Aas strecher sig synder og nor, imellum Kallehaugen og Steens Aas; bestaar udj 49 Agere, som begyndis ved Kallehaugen, huoraf de 39 er alle af lige Beshaffenhed og Godhed med No. 1 og de øfrige ligesom No. 40.

2) Mølleslet Agre

Strecher sig Synder og nor, og ligger vnder Shoufuen udj Mølle-Engen; bestaar udj 12 Agere.

Engbond:

udj bemelte Hauger Vang, nemblig:

- 1) J Støche Eng bag Toffterne, till hører gandshe Byen, saa at huer derudj eyer 1 Lod, vndtagen Hendrich Seyer har 2 Lodder, maalt udj tuende Støcher. 4 Læs goed Eng.
- 2) Hougaards Eng: Nogit begroed med Elle-riis, huorudj heele Byen paa nest forshr. Maade lodner. 4 Læs goed Eng.

3) J Støcke Eng, norden for Agerne fra No. 1 indtill 8, tilhører iligemaade Byen. 2 Læs goed Eng.

4) Munchepultz Eng<sup>236</sup>

ligger imellum Røer Eng og Hestehaugen; derudj lodner gandshe Byen vndtagen Lars Madsen og Hans Nielsen, huorudj og er maalt tuende Sletninger Eng.

Dend øfrige Munchepulds Eng, som ey kunde maalis, er tillige med forshreffne maale Støche tilsammen taxerit for 4 Læs goed Eng og 18 Læs Moesefoer.

5) Røer Engen<sup>237</sup>

ligger imellum Lussis Eng og Munchepulds Engen, derudj lodner heele Byen, og er maalt derudj j sletning. 30 Læs Moesefoer.

6) Ludsis Eng<sup>238</sup>

ligger vd med Mølleengen; tilhører ald Byen; derudj er maalt en Sletning udj tuende Støcher. 5 Læs goed Eng og 25 Læs Moesefoer.

7) Mølle Engen<sup>239</sup>

ligger imellum Møllebroe og Ege Engen; tilhører ald Byen. Derudj maalt 3 Stkr. 20 Læs goed eng og 5 Læs Moesefoer.

8) Ege Engen  
ligger imellum Mølle Engen og Mølle Agerne, som ey kand maalis; tilhører gandshe Byen. Taxerit for 30 Læs god Eng.

9) Kierling Eng  
ligger imellum Hougaards Eng og Røer Eng. Tilhører gandshe Byen. Kand iligemaade ey maalis, mens taxerit for 8 Læs goed Eng og 5 Læs Moesefoer.

10) Hestehauge Eng<sup>240</sup>  
ligger imellum Munckepuldhen, og Hougaards Eng. Tilhører gandshe Byen, som iligemaade ey kand maalis, mens taxerit for 6 Læs goed Eng og 15 Læs Moesefoer.

Summa paa ald forshrefne Hauer Vangs Eng, maalt og vmaalt:

Goed Eng -83 Læs  
og Moesefoer -98 Læs.

Summa Summarum  
paa ald forshrefne Borsholms Eng udj bemelte 4 Vange, sampt indlugte Toffter, bedrager  
Goed Eng: 134 3/4 Læs.  
Moesefoer: 107 1/2 Læs.

*Ovennævnte forretning er foretaget og dateret i Borsholm den 1. august 1681.*

## Saundte (Saunte)

Kronborg Ampt og Birch, Tikiøb Sogn.

haffuer 10 Gaarde, nemblig:

- 1) Rasmus Suendsen
  - 2) Lars Ipsen
  - 3) Hans Nielsen
  - 4) Siuns Andersen
  - 5) Rasmus Madtzen
  - 6) Olle Knudsen
  - 7) Lars Erlandsen
  - 8) Olle Suendsen
  - 9) Peder Pedersen
  - 10) Peder Nielsen.
- (Lige paa Skatt og Landgilde)

Strecher sig bemelte Saundte udj øster till Skibstrups Marck, norden til Steenstrup og synden imod Borsholms Drengebechs Vang.

Ligger udj Vildbanen med Bacher, Skieldtning og nogen Underskouff.

1) Overdriffvith grendser udj Øster til Helsingørs Stoer Tørffmoese og till Teyelstrups Vang og Holmeskouff, videre om Offuerdrifvitt findis bagest effter Vangene.

2) Ingen Skouffsparter, mens Skouffvene bliffver dennem udviist.

3) Een Tørffmoese udj Toels Vangen.

4) Lader maale undertiiden udj Esserums, undertiiden udj i Dronningens og Helsingørs Møller.

5) Giersel haffver de paa deris egen March uden Skoffven.

6) Trende Vange saasom:

1) Toels Vang  
strecher sig med dend nordre Side imod Ellekilde Bache og med dend østre til Skibstrup.  
2) Brende Vang  
strecher sig med dend nordre Side imod Stranden og dene vestre imod Steenstrup; er altid med gule skadelige Urter offverbegroet, og ligger altid inde for Engen Skyld.

3) Bleyelts Vang  
strecher sig med dend nordre Side imod Ellekildebache og med dend østre till Skibstrups Marck<sup>241</sup>.

7) Marckkerne bestaar mest aff Sandleer og noget lidet Muld = tienlig til Biug og Ageriord.

8) Engen bestaar noget aff Moesefoder og noget lidet god Eng, hvorudj ald Byen er lige lodtagne.

Samme Marck befindis specialiter som effterfølger:

**Toels Vang**<sup>242</sup>

1) Brødetoefte Aas  
strecher sig imellem Per Pedersens Gaard og Gerell Aas i sønder og nør; begyndis ved Gierdet og bestar udj 10 Agre.

2) Kirkebjerg Aas<sup>243</sup>

ligger imellem Kallehauge Gieret og Sandager Aas i synder og nor og bestaar udj 9 Agre, nembl. begyndis ved Kallehauge Gierde.

### 3) Almene Agerne

strecher sig imellem Heste-Vads Gierde og Sandager Aas. Og som ingen kand vide nogen Eyermand til nogen Ager formedelst de i lang Tiid har ey verit pløvede er de derfor offver alt maalt og bestaar udj 13 Agre som ere mest begroet med Eenebuske.

Denne Offverstaaende Ager er med Underskouff saaledis begroet att den ey for sædejord, undertagenis Grus, kand taxeris, ere derfor Jendfördt til Græsning tillige med Engbonden.

### 4) Sandager Aas

strecher sig imellem Heste Vads Gierde og Gierell Aas i øster og vester, og bestaar udj 28 Agre, begyndis ved Heste Vads Gierde.

### Eng

Hulle Becks Rende ligger imellem Sandager Aas og Gierel Aas; tilhører ald Byen og taxerit for 1/2 Læs god Eng.

### 5) Gerell Aas

strecher sig imellem Sandager Aas og Toerlands Aas, øster og vester og bestaar udj 22 Agre; begyndis ved Sandager Aas.

### Eng:

J liden Enghulle udj No. 22.

j Støcke Eng som grenser ud med Torlands Aas; ligger for dend østre Ende sidst aff denne Aas.

### 6) Holme Aas

strecher sig synder og nor; ligger imellem Gerell Aas og Skibstrups March og bestaar udj 11 Agre. Begyndis ved Gerell Aas.

### 7) Toelantz Aas<sup>244</sup>

strecher sig sønder og nor. Ligger imellem Gerell Aas og Biørn Bær Aas og bestaar udj 33 Agre; begyndis ved Holme Aas.

### 8) Ege Stube Spiel Aas

strecher sig øster og vester; ligger imellem Tollands Aas og Brendeh-Høys Aas og bestaar udj 13 Agre. Begyndis ived Torlands Aas.

### 9) Skibstrup Støkkerne

strecher sig øster og vester. Ligger imellem Holme-Aas og Brendehøys Aas og bestaar udj 18 Agre; begyndis ved Holme Aas.

### 10) Breignehøys Aas

strecher sig sønder og nør imellem Skibstrup-Stykkerne og Tørffmoesen. Begyndis ved Breignehøy og bestaar udj 22 Agre.

### 11) Biørnber Aas

strecher sig øster og vester imellem Breygne Aas og Leergraff Aas og bestaar udj 11 Agre; begyndis ved Gieret.

### 12) Leerager Aas

strecher sig synder og nor. Ligger imellem Biørnber Aas og Hanne Gyde Gierde og bestaar udj 15 Agre; begyndis ved Biørnber Aas<sup>245</sup>.

### 13) Hannekiers Aas

strecher sig øster og vester. Ligger imellem Hanneleed og Gaase Tofften og bestaar udj 16 Agre begyndis ved Hanneleed.

### 14) Gaase Toffte Aas

strecher sig imellem øster og vester, ligger imellem Byen og Gerel Aas og bestaar udj 10 Agre, som ere alle aff lige Beskaffenhed med dend første Ager; begyndis ved dend nordre Side.

J Tørffuemoese, huor udj Saundte Bye haffver een Deel; er mest opskaaren og ligger norden for Breygnehøys Aas.

Summa paa ald forskr. Engbond udj bemelte Vang er tilsammens taxerit for 2 7/8 Læs goed Eng.

Naar forskr. Vang huer 3die Aar til Fellidit ud- ligger, erachtes paa bemelte Engbond at kand græsis 4 Høffder.

### Brende Vang<sup>246</sup>

ligger aarlig inde for Engens Skyld; bestaar i effterskr. Aaser, nemblig:

#### 1) Gaardstykkerne

strecher sig synder og vester. Ligger imellem Lars Erlandsens Tofft og Olle Suendsens Gaard og bestaar aff 8 Agre, som ere aff eens Beskaffenhed med dend første Ager; begyndis ved bem.te Tofft.

#### 2) Byeager Aasen

huoroffver Steenstrups Vey<sup>247</sup> løber, strecher sig øster og vester og bestaar aff 29 Agre, som ere alle aff lige Beskaffenhed med dend første Ager. Begyndis ved Gaardstøcherne.

3) Brenager Aas  
(hvordj gule skadelige Urter har taget offverhaand) strecher sig øster og vester. Ligger imellem Byeagre og Sandstøkkerne og bestaar af 50 Agre; begyndis ved Bye-Aasen.

4) Hiortelands Aas  
(huor Flyesanden begyndis ved nordre Ende) strecher sig synder og nor; ligger imellem Sandgieret og Brennestøkkerne og bestaar af 14 Agre, som ere alle, uden tvende, af eens Be-skaffenhed med dend første Ager; begyndis fra dend vestre Side.

5) Sandagerne  
strecher sig øster og vester. Ligger imellem Myrrelands Aas og Sandgieret og bestaar udj 41 Agre. Begyndis ved samme Gierde.

Engbond udj samme Aas  
Nogle Agerlodder ligger vesten for de Agre No. 27, 28, 29, 30, 31 som er half begroet med Eenestubbe.  
1 Støche Eng ligger østen for No. 28 og 29. Desuden nævnes 2 andre engstykker.

6) Aasmands Aasen  
strecher sig øster og vester. Ligger imellem Sandagerne og Mirlands Aas og bestaar af 23 Agre; begyndis ved Sandagre.

7) Mierlands Aas  
strecher sig Ø.V. Ligger imellem Aasmands Aas og Hanekiers Støkkerne og bestaar udj 20 Agre, begyndis ved Aasmands Aasen.

8) Hanekiers Støkkerne  
strecher sig synder og nor; ligger imellem Hanegieret og Biugaasen og bestaar aff 26 Agre; begyndis ved samme Gierde<sup>248</sup>.

9) Toffte Jorder  
som tilhører Olle Suendsen og Per Nielsen, bestaar udj 3 Agre.

10) Steenager Aas  
strecher sig synder og nor. Ligger imellem Bye Aas og Steenstrups Jord og bestaar udj 24 Agre. Begyndis ved Bye Aasen<sup>249</sup>.

11) Andresholm  
Strecher sig S. N. ligger mellem Byeaasen og Tueeng og bestaar aff 11 Agre. Begyndis ved Tuer Engen.

Eng

J Støche Eng, imellem bem.te Andresholm og Steenaasstøcherne, som er begroet tilhører ald Byen.  
Tue Engen, tilhører 6 bønder

12) Brusetoffte  
strecher sig øster og vester, synden for Lars Erlandsens Gaard og bestaar udj 9 Agre. Begyndis ved Lars Erlandsens Tofftegerde.

Agerlodder  
ligger vesten for Byeagre og tilhører ald Byen, er gandske begroet; maalt udj 3 Stk.

Udj Enghaug-Støkkerne er maalt 5 Engstøcker (*beskrives*).

Maalt og v-maalt udj denne forskr. Eng, som tilhører ald Byen er tilsammen taxerit for 6 Læs god Eng og 8 Læs Moesefoer.

Brenneaasis Agerlodder ligger vesten for Brenneaasen som er gandske begroet med Ellestubbe.

Fornefnte Agerlodder maalte og umaalte er tilsammen taxerede 6 Læs goed Eng.

J Støcke Eng kaldis Skiffterne ligger vesten for Steenstrop, er maalt udj 3 Støcker, som med dend umaalte er udj alt taxerit for 6 Læs god Eng og 14 Læs Moesefoer.

Summa paa aldt forskrefne maalte og umaalte Eng udj bemelte Brenne Wang bedrager 26 7/8 Læs goed Eng og 22 Læs Moesefoer.

Udj bemelte Eng er alle Byemendene lige lodtagne. Samme Vang ligger aarlig inde for Engens skyld.

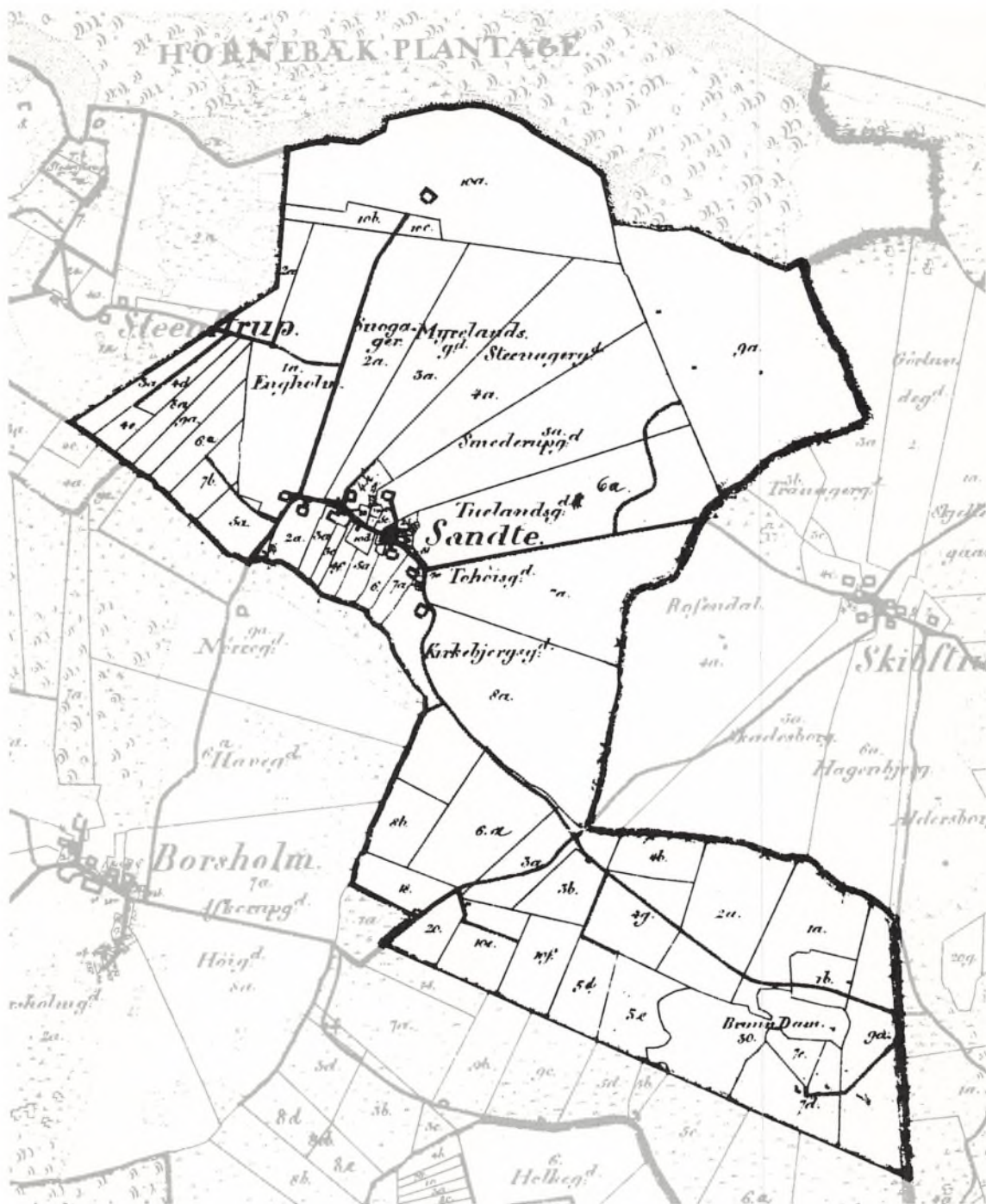
En indlugt Toft  
tilhører Lars Erlandsen; ligger vesten for hans Gaard og bestaar udj 9 Agre, som er lige Beskaffenhed med No. 1.

Eng udj samme Tofft begroet med Elle og Jessell er taxerit for 1/2 Læs goed Eng.

Alle Gaardene i forbenefnte Saundte Bye ere Engen lige lodtagere.

**Bleigels Vang**<sup>250</sup>

1) Steen Ager Aas<sup>251</sup>  
strecher sig øster til Leeraasen og vester til Breine Vangen og bestaar udj 108 Agre aff



hvilche de 30 ere af eens Beskaffenhed med dend første Ager<sup>252</sup>.

2) Leerager Aasen strecher sig med dend vestre Ende paa Leer-aasen og dend østre til Skibstrups Marchskiel. 101 agre beskrives tillige med nogle derimellem liggende engstykker.

Engbond  
J støcke Eng ligger indenfor Leedet imellem

Steenager Aasen og Leerageraasen, maalt udj 5 Støcker. Desuden beskrives 2 andre stykker.

Summa paa ald forskreffne maalte og umaalte Eng udj bemeldte Vang er tilsammen taxerit for 9 15/16 goed Eng og 1/16 Moesefoer.

Græsning  
Naar forbeneffnte Vang huer 3die Aar ligger til Fellidt kand derpaa dend engbond græssis 10 Høffder.



## Toffteiorder

### 1) Olle Knudsens Tofft

ligger synden for Gaarden, strecher synder og nor og bestaar udj 6 Agre, som ere alle aff eens Beskaffenhed med No. 1.

### 2) Olle Suendsens Tofft

strecher synder og nor og bestaar aff 2 Agre, som ere begge aff eens Beskaffenhed.

### 3) Rasmus Madsens Tofft

strecher synder og nor og bestaar udj 3 Agre.

### 4) Hans Nielsens Tofft

strecher synder og nor og bestaar udj 2 Agre.

### 5) Suend Andersens Tofft

strecher sig sønder og nor og bestaar udj 3 Agre, som ere alle af lige Beskaffenhed.

### 6) Lars Jensens Tofft

strecher synder og nor og bestaar udj 3 Agre som udj ilt maalt ere forfattede.

### 7) Rasmus Suendsens Tofft

strecher sig synder og nor og bestaar udj 2 Agre, som ere aff eens Beskaffenhed.

### 8) Peder Pedersens Tofft

strecher synder og nor og bestaar udj 3 Agre som ere maalte udj ilt.

## Een liden Dam udj Peder Pedersens

Kaalhauge, som er begroet, er maalt og taxerit 3/4 Læs goed Eng.

Rasmus Madsens Fruchte Hauge huor udj it Støcke til Biug er oppløyet.

Forshreffne Toffters Engbond, som effter bemeldte Bleyelts Vang ere skriftlig forfattede, ere in Summa taxerede for 6 1/4 Læs goed Eng.

Summa Summarum paa ald forskreffne Saundte Engbond udj dends bemelte trende Vange bedrager sig 46 3/8 Læs goed Eng og 22 Læs Moesefoer.

Offverdreffvit haffver de udj Øster Skouff, huis Begriff udj Tikiøbs Byes Forretning findis specificeret, huor udj huer af forskreffne 10 Gaarde ere taxerede for 4 Høffders græsning, som til sammen gjør 40 Støcker.

*Ovennævnte forretning er foretaget og dateret i Saundte den 6. august 1681.*

## Cronborg Ambt og Birck, Tikiøb Sogn.

## Horserød

strecker sig sønder til Ørsholt, norden till Sandte, østen imod Teilstrups Vang og norden til Rissbye Vang. Ligende udj Vildbannen, i stor Shouff og Vnder Shouff; haffuer stoer Shade vd aff Vildtet, og haffuer Offuer Drefft paa alle Sider.

Er 8 Gaarde og 3 Holtz Huse.

Huor aff de 4 ere Heellegaarde og de andre 4 ere Halffuegaarde. Beboes aff eftershreffne Mend, nemblig:

Hellegaarde:

1) Morten Ibsen

2) Olle Laursen

3) Poul Andersen

4) Erich Nielsen

No. 1, 3 og 4 ere lige paa Shat og Landgilde, og No. 2 giffuer halff Parten saa meget Landgilde som de andre.

Halffuegaarde:

5) Knud Poulsen

6) Jens Hansen

7) Hans Hansen

8) Niels Jensen og Niels Bentsen.

Ere lige paa Shat og Landgilde.

Holtz Huse:

1) Staar paa Olle Laursens Grund og til hørre bemelte Olle Laursen.

2) Staar paa Jens Hansens Grund. Tilhørrer Anders Hansen, som nu derudj boer.

3) Staar paa Offuedrefuets Grund. Tilhørrer Gunder Smed.

Bemelte Horserødsbye haffuer trende Vange, nemblig:

1) Lille Vang

2) Risvang

3) Knud Petersen og Jens Hansens Vang.

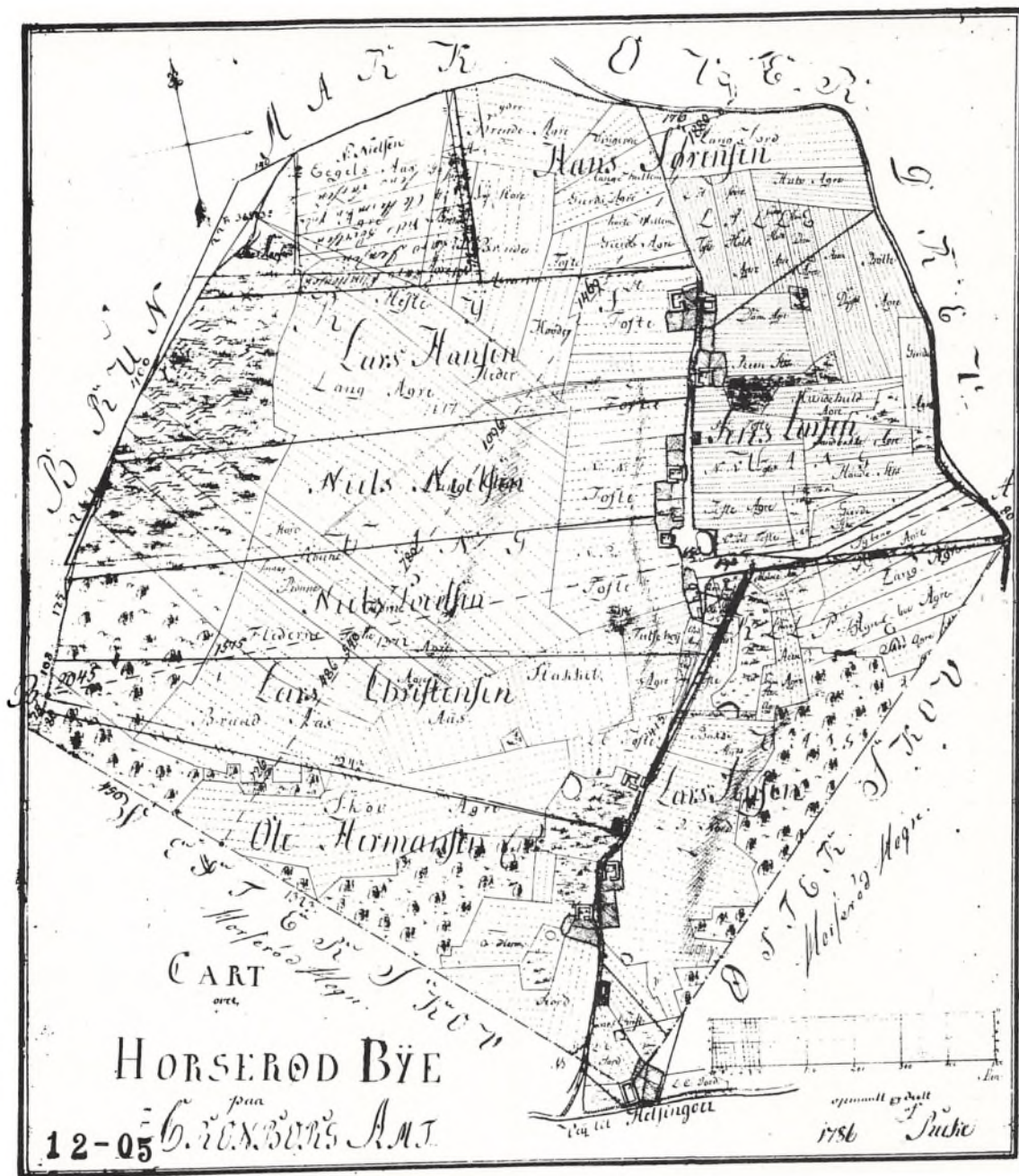
## Offuedrefuedt<sup>253</sup>

strecher sig i sønder imod Ørsholt og øster til Konge Weyen. Udj synder Shouffs Offuedref, som udj Tikiøb Byes Forretning findes Specificeret, er forshr. 8 Gaarde huer for 6 Høffders Gresning taxerit for 48 Stk.

## Skouffs Parter

haffuer de ingen til Byen, mens blifuer denem





5) Lange Jords Aas<sup>255</sup> ligger imellum Lange Jords Gierde og Holcke Aas; ligger i øster og vester, bestaar udj 10 Agre og begøndes ved Gierdet, huilche 10 Agre ere alle lige aff ens Beshafenhed, som hos No. 1 findes specificerit (Brug: Saas 2, huile 1 Aar. Eigenskab: Leer og lidt Muld. Sæd: Midel Biug Jord).

6) Holcke Aas<sup>256</sup> ligger imellum Erich Nielsens Tofft og Enne Hulers Gierde, sønder og nør, og begøndis No. 1 ved Erich Nielsens Tofft. Bestaar udj 12 Agre, huor aff de første 9 ere lige aff ens Be-

udskifningskort over Horserød By 1786. Adskillige af markbøgernes stednavne genfindes på kortet. Lidt forvirrende er disse udskifningskort, fordi de ny matrikelskel, som blev fastsat ved udskifningen, er indtegnet på kortet. Agrene ses dog stadig tydeligt og er markeret ved parallele streger, der viser reningen, som også er angivet i markbøgernes beskrivelse.

Kort- og Matrikelstyrelsen, Matrikelarkivet.

shafenhed, som hos No. 1 findis specificerit, og de andre 3 aff ens Beshafenhed, som hos No. 10 staar videre forklarit.

J Eng kaldis Eenne Hulers Eng ligger imellum

Holche Aas og Sandgraff Ager, maalt i 3 Støcker.

7) Sandgraff Agre Aas<sup>257</sup>  
liger imellum Lille Vangs Stette og Holcke Aas, begøndis ved Gieret, i sønder og Nør, og bestaar udj 5 Agre, som alle ere ligge aff ens Beshaffenhed; ond Boghuede Jord som hos No. 1 videre er forklaret.

8) Veystøcke Agrene  
liger imellum Holcke Aas og Olle Laursens Tofft; begøndis ved Holcke Aas, i øster og vester, og bestaar udj 4 Agre.

Summa paa forshr. eng vdj bemelte Lille Vang bedrager sig 1 7/8 Læs god Eng.

**Riisvangen**<sup>258</sup>  
liger vesten fra Byen og til Lande Veyen<sup>259</sup>; bestaar vdj effter følgende Aaser og Deelle.

1) Lang Aasen<sup>260</sup>  
liger imellum Olle Laursens Tofft og Starcket Aasen; strecher sig udj øster og vester og begøndes ved bemelte Olle Laursens Tofft: bestaar udj 45 Agre.

2) Stacket Aas<sup>261</sup>  
liger med den østre Side til Poul Andersens Tofft, med den vestre Side til Riisleed, med den nordre Ende til Lang Aas og med den søndre Ende til Niels Jensens Vang. Bestaar udj 58 Agre, som strecher sig i sønder og nør, og begøndis ved Riisledet, huor aff fra No. 1 til No. 28 ere af beshaffenhed med No. 1 og fra No. 29 til No. 451 aff beshaffenhed med bemeldte No. 29, og fra No. 42 til No. 58 af Beshaffenhed med No. 42, som hos bemelte Nummere videre findes forklaret.

J Støche eng, som er Agerloder, ligger synden for de Aggre No. 45 og 46.

3) Grauerstøckerne  
liger imellum Niels Jensens Vang og Poul Andersens Tofft, med den vestre Ende till Stacket Aasen, og med den østre Ende til Gade Giered; bestaar udj 8 Aggere, som ere lige aff Beshaffenhed med No. 1 og begøndis ved Niels Jensens Vang.

4) Toffte Jorder  
Poul Andersens Toffte Jord  
liger sønden for Gaarden; strecher sig udj øster og vester, og bestaar udj 29 Agre, som alle

ere lige aff Beshaffenhed med No. 1, som her hos videre forklaris.

Olle Laursens Toffte Jord  
strecker sig en Deel udj sønder og nør og liger vdj imellum Pouell Andersens og Erich Nielsens Toffter; er maalt udj 3 Støcker, og saas aarlig. Er Muld og Leer. God Biug Jord.

Erich Nielsens Tofft  
strecher sig øster og vester og liger sønden for Gaarden; bestaar udj 6 agre, som ere lige aff ens Beshaffenhed.

Morten Ibsens Tofft  
liger norden for Erich Nielsens Gaard.  
Strecher sig udj øster og vester; bestaar udj 6 Agre, som alle er lige aff ens Beshaffenhed som her hos No. 1 vider forklaris.

5) Bler Agerne  
liger imellum Hose Kier og Morten Ibsens Tofft; strecher sig udj øster og vester, bestaar udj 8 Agre, som begøndes ved forbemelte Tofft, huor aff fra No. 1 til No. 5 ere lige aff Beshaffenhed med No. 1, og fra No. 6 aff beshaffenhed, ud til No. 8 lige med No. 6, som her effter videre forklaris.

6) Brennehøys Aas<sup>262</sup>  
liger imellum Igels Aas og Morten Ibsens Tofft. Strecher sig sønder og nør. Bestaar udj 27 Agre, som begøndes ved bemelte Tofft, huor aff fra No. 1 indtil No. 9 ere alle aff lige Beshaffenhed med No. 1, fra No. 10 til No. 19 aff Beshaffenhed med No. 10. Og fra No. 19 indtil No. 27 af Beshaffenhed med bemelte No. 29 som her effter videre forklaris.

7) Igels Aasen<sup>263</sup>  
liger imellum Lang Aasen og Igels Aas Gierde; strecher sig øster og vester, og bestaar udj 16 Agre, som alle ere lige aff Beshaffenhed med No. 1 og ere meesten Deel offuergroed.

Alle Agerloderne vdj bemelte Igels Aas ere til sammen taxerit baade paa den østre og vestre Ende for 1/2 Læs god Eng.

8) Deine Agerne  
liger imellum Lang Aas og Breignehøys Aas<sup>264</sup>; bestaar udj 3 Agre, som begøndes ved bemelte Breigne Høys Aas i Ø. V.

Engbond  
J Støcke Eng kaldis Engshiffted, liger

imellum lang Aas og Igels Aas.  
J Støcke Eng kaldis Flæden. liger ved Rismøse Gierde, tilhørre de 4 Hellegaarde.

Claus Mose, Steen Vads Mosen og Lange Mose<sup>265</sup>, som liger udj Offuerdreffuet, sønden fra Teyelstrups Gierde og norden til Shouffuen, som Horserøds Bye Mend udj forrige Tiider haffuer Aarlig giffuet j Fjering? Smør aff til Landgilde. Samme Moser ere aff Moratz og Rør Dynd, og ingen Gierder om kring, ey heller Horserøds Bye Mend samme Moser haffuer høstet udj mange Aar, og endnu denem ei heller kand høste, huor for bemelte Moser ey heller her for noget taxeris, men ere tillige med Offuerdreffuet taxerit for visse Høfders Græsning, som udj Offerdreffuet Forretning videre forklarar.

Summa paa Engbonden udj forshr. Riis Vang bedrager sig tilsammen 1 1/2 Læs god Eng og 4 1/16 Læs Moesefoer.

#### **Knud Pedersens og Jens Hansens Vang<sup>266</sup>.**

5) Knud Pedersens Ødegaards Lange Jord ligger øster og vester, østen til Offuerdreffuet og vesten til Byen; bestaar udj 15 Agre.

Blandt engstykkerne nævnes Aallekiers Eng, som ligger ved Munketofte.

Munketofte  
liger sønden og nør og bestaar i 10 Agre.

Nr. 6-9 kaldes Ingehøys Backen<sup>267</sup>.

6) Jens Hansens Vang  
liger syden til Offuerdreffuet og vesten til Byen; bestaar udj 36 Agre.

Smedemoese Eng  
liger øster og vester. Vender op til forshreffne Ager (Nr. 36) med den eene Side og med den anden Side norden op til Smedens Huus, og er noget begroed.

Noch kand høstis udj 4 smaa Huler og Bircke Mose, huilche mand ei formedelst Vnder-shouff haffuer kund maalt 1 1/2 Læs Moesefoer.

7) Hans Hansens Vang  
liger i sønden og nør, grendser sønden til Offuerdreffuet og norden til Byen; bestaar udj efftershreffne Deele.

- 1) Aasen, som ligger ved Gaarden; liger udj sønden og nør, og bestaar udj 18 Agre.
- 2) Hestehaugen, bestaar udj 10 Agre.
- 3) Gammel Hørhaugen, liger sønden og nør og bestaar udj 3 Agre.
- 4) Gammelstøckerne liger udj øster og vester og bestaar udj 9 Agre.

8) Niels Jensens Vang  
strecher sig øster og vester imellum Byen og Offuerdreffuet, og bestaar udj 30 Agre. *Her nævnes blandt engstykkerne følgende ved navn: Saug Graffs Eng og Haugestøcke Engen.*

Ellers findes ingen Eng, vden nogen shouff Eng, som er gandske begroed.

Husmend  
Anders Hansen,  
j Holtz Huus. Haffuer en liden Hauge ved Huuset, strecher i sønden og nør, huor udj findes lidet Jord. *1 stykke agerjord og 1 stykke eng.*

Gunder Bentsen  
j Holtz Huus, huor til er og lidet Jord som er maalt udj 2 Støcker. J Støcke Eng er ved Siden aff samme Ager. J Støcke Eng vdj Hauge bag Huuset, ligger i øster og vester; grendser op til Jens Hansens Vang, med den ene Ende og til Lande Weyen med den anden Side.

Summa offuer engbonden udj forskreffne Vang, bedrager sig 6 7/32 Læs god Eng og 5 1/32 Læs Moesefoer.

*Ovennævnte forretning er foretaget og dateret i Horserød den 5. august 1681.*

#### **Cronborg Ampt och Birck, Tikiøbs Sogn Skibstrop (Skibstrup)**

huor udj er 7 Gaarde foruden j Ødegaards Jord, som for lang Tid siden er deelt og vdlagt til disse 7 Gaarde, saa nu ingen af dem ved at vdvise den Ødegaards Jord i særdelished.

- 1) Jens Søfrensen
- 2) Rasmus Michelsen
- 3) Knud Nielsen
- 4) Søfren Hansen
- 5) Niels Laursen
- 6) Oluf Jørgensen
- 7) Jens Pedersen

Landgildehuse:  
Kirsten Jøgensens  
Daatter gifuer Aarlig  
2 Dlr.

Jens Shonning it  
Holtz Huus som  
staar paa Gade  
Jorden.

1) Liger udj  
Vildbannen ved  
Shoffuen østen for  
Saundte, och lider  
stor shade paa deris  
Jord af Wiltets  
Mengde.

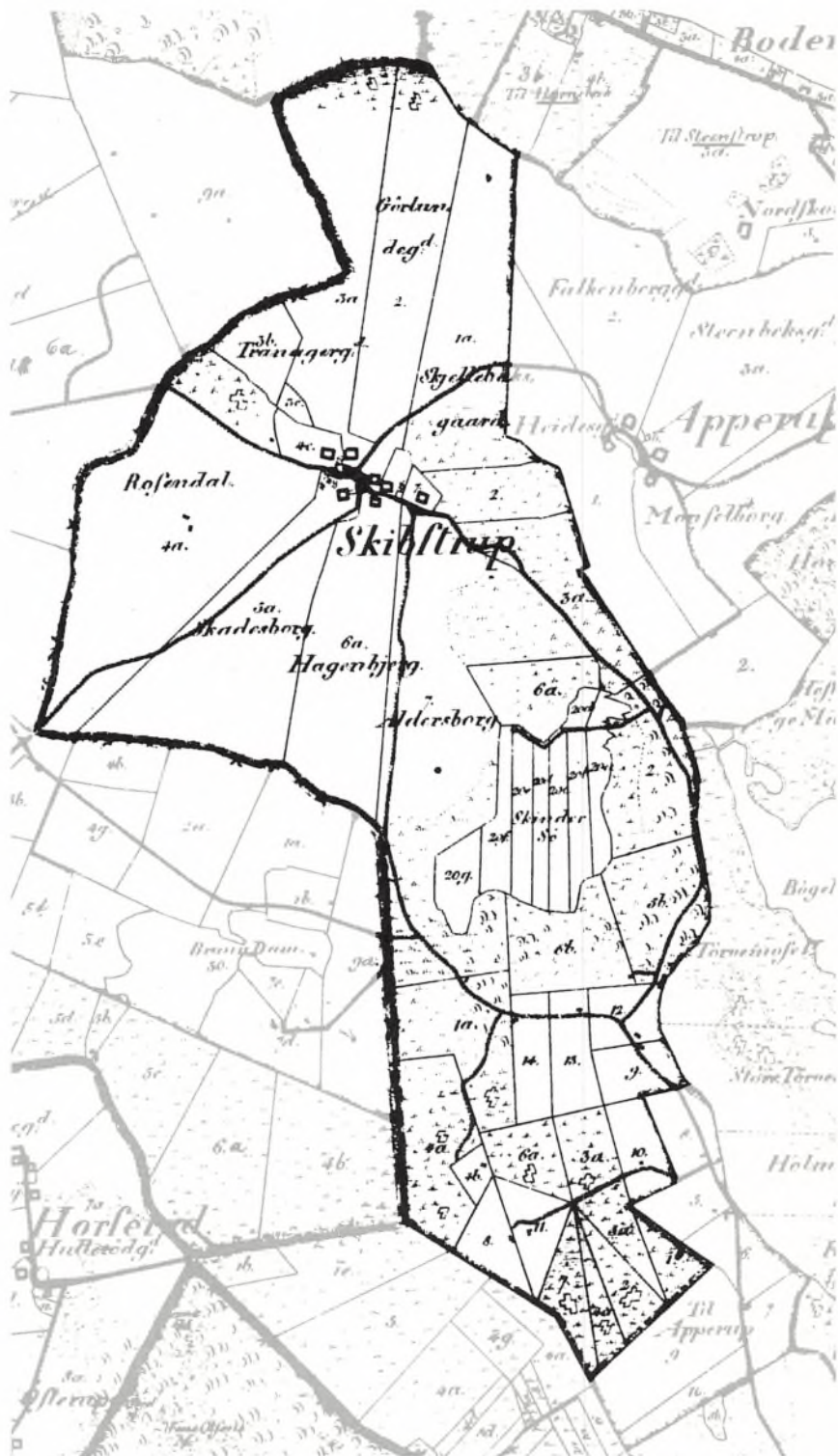
2) Giersell haffuer  
de udj deris egne  
Vange saa viet som  
de behøffuer.

3) Tørfue Shier  
haffuer de till fellids  
med Saundte, saa  
och ellers udj  
Kongens Offuerdriff,  
saa vell  
Tørrfueshier, som  
anden smaa  
Ildebrand.

4) Offuerdriffuet  
hafuer de udj  
Østershou, huis  
Shiell och Begriff  
udj Tikiøbs Byes  
Forretning findis  
specificerit, huor udj  
forshreffne Gaarde  
er txerit huer for 4  
Høfders Gresning,  
som tilsammen  
bedrager 28 Høffder.

5) Ingen Møller,  
mens lader malle  
vndertiden udj Esseroms Mølle og udj  
Dronningens Mølle, sampt paa Helsingiørs  
Veyr Møller.

Haffuer trende Vange, som de huer tredie Aar  
liger en af vd till Felled, neml.:



Kort over Skibstrup med bymark og den del af de gamle  
fælles overdrevsjorder, der blev tillagt byen efter udskift-  
ningen. Sydgrænsen for bymarken følger nordsiden af  
Skindersø.

- 1) Toelts Wang
- 2) Broe Wangen
- 3) Nørre Wang

Item j Enghauge, som høstis Aarlig, och det saaledis, som dend specialt. Beshrifuelse videre forklarrer.

### Broe Wang<sup>268</sup>

grendser øster till Teilstrops Wang och sønder mod Horserød, vester imod Toels Wang och ligger synden for Byen, och er dette Aar Biugwang.

#### 1) Gede Vadts Aas<sup>269</sup>

liger imellem Gede Vads Gierde och Bye Aasen, sønder och nør, begyndis ved Bye Aasen; bestaar udj 8 Agre.

#### 2) Snigle Vadts Aas<sup>270</sup>

liger imellem Gede Vadts Aas och Floed Moese Eng; begyndis ved Gierdet. Sønder och nør; bestaar udj 10 Agre.

#### 3) Bye Aas

liger imellem Jens Søffrensens Tofft och Kille Bechs Aas; begyndis ved Jens Søffrensens Tofft, i øster och vester, och bestaar udj 13 Agre.

#### 4) Hønseliungs Agre

liger imellem Bye Aas och V-rette Aas; begyndis ved Bye Aasen och bestaar udj 7 Agre, de 3 liger øster och vester og de 4 liger sønder och nør.

*Blandt engstykkerne nævnes Hønseliungs Engen og Steenleng Eng. Sidstnævnte er noget bevokset med enebuske.*

#### 5) Steenleng Aas

liger imellem Bye Aasen och Kille Bechs Aas; begyndis ved Bye Aasen, i øster och vester, och bestaar udj 9 Agre.

#### 6) Kille Bechs Aas<sup>271</sup>

ligger imellem Steen Lenge Aas och Hyrre Steens Aas, begyndis ved Steen Lenge Aas, vdj øster och vester, och bestaar udj 19 Agre.

#### 7) Hyre Steens Aas<sup>272</sup>

liger imellem Kille Bechs Aas och Shinnesø Aas, i sønder och nør, begyndis ved Broe Eng och bestaar udj 15 Agre.

#### 8) V-rette Aas<sup>273</sup>

liger imellem Hyrre Steens Aas och lille Aas Gierde, begyndis ved Hyrresteens Aas, udj sønder och nør, och bestaar udj 23 Agre.

#### Eng

som er Ager Loder, liger for dend søndre Ende af denne Aas, er maalt udj 3 Støcker. Ald Byen tilhører V-rette Kier, som liger imellem V-rette Aas och Hønseliungs Ager, ud mod Gierdet.

#### 9) Bond Vraa Aas

liger imellem V-rette Aas och Bond Vraa Gierde<sup>274</sup>, udj sønder och nør; begyndis ved Gierdet och bestaar udj 16 Agre. Disse 16 Agre er huer udj Ser maalt, mens haffuer ey vered saaed udj mange Aar, men ere med Fer? Bushe, och Vie Riis offuergroed, vden alleene No. 14 och 15, huilche kunde saas 2 Aar, och huille udj 4 Aar, dess Eigenshab er, suer blaa Leer, ond Arr. Jord och om de andre Agre bleff oprodet, da kunde saas udj huer Ager j Sheppe Arr.

#### 10) Reffuestette Aas

liger imellem Bond Vraa Aas och Shindsøe<sup>275</sup> Aas, udj øster och vester, huilchet er alt offuergroed med Eene Bushe, saa dend ey kand Maallis, huis Agre udj Særdeellis, efftersom ingen kand vide rette Eyermand till nogen af Agrene; bestaar udj 14 Agre och er maalt ge-neraliter.

#### 11) Skindsøe Aas<sup>276</sup>

liger imellem Hyrresteens Aas och Bremse Eng; begyndis ved Hyrresteens Aas, udj øster och vester och bestaar udj 28 Agre.

Jens Søffrensens Tofft udj samme Vang liger udj mellem hans Gaard och Bye Aasen; bestaar udj 3 Agre. Eng udj samme Tofft:<sup>277</sup>

Summarum offuer forshrefne Engbond udj bemelte Vang er tilsammen taxerit for Goed Eng = 12 1/2 Læs; Moesefoer = 17 Læs.

Paa forshr. Engbond eragtis at kand græsis 24 Høffder.

### Toelts Vang<sup>278</sup>

strecher i vester fra Byen op till Sante March, och i Sønder till Horserøds March, udj nor till Blegelts Vang, och er felled i dette Aar, och bestaar udj efftershrefne Jorder, Aaser och Toffter, neml:

#### 1) Toffte Jord

Oluf Jørgensen, No. 1, 2, 3 greenser op till Rasmus Nielsens Tofft med dend eene Ende, och med dend anden Side op till Leer Støche Agrene i sønder och nor.

2) Hørstøcherne strecher i sønder och nor; grentser op till Vaes Moese med dend eene, och med dend anden Side indtill Vangededet.

3) Leer Støche Aasen strecher sønder och nor op till Oluf Jørgensens Tofft, østen till Vase Moese Agrene, och bestaar udj 23 Agre.

4) Breine Høy Støcker strecher øster och vester, grentser op till Sante Mark med vester Enden, imod Blegelts Vang med øster Enden och med dend Søndre Ende till Vas Moese Aasen, och bestaar udj 7 Agre.

5) Vasmøese Aasen<sup>279</sup> strecher sig i øster och vester, udj lengden, grentser til Shreder Høys Aasen, med dend søndre Side och i nor til Brende Høys Agrene, och bestaar udj 27 Agre.

6) Skræder Høys Aasen<sup>280</sup> fra Jens Pedersen, som er No. 1 och op till dend sidste som er Rasmus Michelsen, och er No. 49. Ligger alle udj sønder och nor; grentser med vester Siden till Sante Marck och med dend østre Side till Broe Vangen, och bestaar udj 49 Agre och er begndt at maalle vesten ued Broe Vangs Gierdet.

Rasmus Michelsens No. 49 er dend sidste Agger, och ligger med dend Side till Sante Marck och med dend anden Side till de 12 begroede Aggre.

Noch findis No. 1, 2, 3, 4, 5, 6, 7, 8 Agre, som liger i øster och vester och høfder med øster Enden paa Skræder Høys Aasen, vester Enden paa Sante Marck, och ingen ued nogen Agger at vdviise, och er maalt paa alle firre Sidder.

Jens Pedersens No. 9 offuergroed med Liung.  
Jens Pedersens No. 10, j fiering.  
Disse toe Agre liger ued Siden af samme 8te begroede Agre och strecher øster och vester med de begroede.

For Enden af Skræder Høys Aasen findis 3 smaae Støcher som strecher sønder och nor, och studer af for offuershrefne Skræder Aas,

och ued ingen huem dennem tilhør; er med Eene och tuer, sampt Liung begroed; er maalt alle firre Sider.

Toffte Jorder  
Resmus Michelsens Tofft liger øster till Broe Vang, vester och sønder till Thorhøys Vang, norden till Gaarden; bestaar udj 5 Agre. No. 1, 2, 3 strecher øster och vester och No. 4, 5 i sønder och nor, och er maalt udj 3 Støcher.  
Niels Laursens Tofft strecher sig i sønder och nor, grentser nordn till Bleyelts Vang, sønden til Gaarden, østen till Enghaugen, vesten till Landevøyen, och er maalt udj 2 Stucher.  
Oluf Jørgensens Tofft strecher sig sønder och nor; grentser op till Jens Pedersens Tofft med østre Siden; vester Siden till Niels Laursen, Sønder Siden till Gaden, Noren till Enghaugen och er maalt udj 3 Støcher.

Enghaugen  
som er indlugt och høstis Aarl. liger i øster och vester. Grentser nordn till Bleilts Vang och sønden till Shoufuen, huor udj findis Ager Jord, neml. 14 Agre, som strecher sig i sønder och Nor.

Een Rende tilhør Knud Nielsen och grentser till Gierdet med vester Siden, och till øster siden op till No. 1 och ligger i sønder och nor. Herefter beskrives de 14 agre, hvoraf de fleste er begroede.

Eng udj samme Enghauge, som er maalt udj 8te Støcher. Ellers findis Eng, som med Vndershouf er begroed, och ey kunde maallis, och ere alle Loedtagere der udj, uden Jens Pedersens. er taxerit och udj Summen bereigned. Summa paa dend maalte och v-maalte Eng er taxerit for:

Got Høe: 10 Læs

Moese Foer: 18 Læs.

Gjør tilsammen som aarlig udj bemte.

Enghauge høstis = 28 Læs.

Summa paa ald Engbonden udj bemelte Toelts Vang (Enghaugen, vndtagen som ey her udj bereignis) er tilsammen bereigned och taxerit for goed eng = 4 1/2 Læs. Moesefoer = 2 1/2 Læs.

Naar bemelte Vang huer tredie Aar vdlegis till Felled, da kand paa samme Engbond gresis = 8 Høfder.

Nørre Vang<sup>281</sup>  
strecher sig med dend vestre Side till Sandte



Marck, och med dend østre Side till Apperops March, och udj nor til Aalsgaard.

1) Bye Aasen  
strecher sig sønder och nor. Liger imellem Tuer Aasen och Tranne Støcherne; bestaar udj 36 Agre, som begyndis ved Tranne Aasen.

Skelle Bechs Eng<sup>282</sup>, ligger imellem Bye Aasen, och Apperops Marck; maalt i tuende Støcher.

2) Søbeks Aas  
strecher sig øster och vester. Liger med dend østre Ende till Apperops Marck, och med dend nordre Side till Tuer Aasen; med dend vestre Ende till Sandte March; bestaar udj 46 Agre, som begyndis paa de Stackede Støcher paa dend søndre Side, och er eens Beshaffenhed fra No. 1 till No. 8.

*Et stykke eng tilhørende ager nr. 24-29, kaldes Harreliung og ligger op til Apperup.*

3) Tuer Aasen<sup>283</sup>  
strecher sig sydost och nordvest; liger med dend nordvestre ende till Bircke Aasen och med dend sydost Ende till Søbeks Aas, med dend vestre Side till Sandte March; bestaar udj 19 Agre, som begyndis ved Kalle Høy.

4) Bircke Aasen<sup>284</sup>  
strecher sig sønder och nor, ligger med dend søndre Ende till Saundte Marck; med dend nordre Ende till Harreliung<sup>285</sup>, med dend østre Side till Tuer Aasen och med dend vestre Side till Sandte March, och bestaar udj 27 Agre, som begyndis ved Tuer Aasen.

5) Trane Aasen<sup>286</sup>  
strecher sig udj sønder och nor; liger med dend vestre Side till Aser Høy, och med dend østre Side till Bye Aasen. Bestaar udj 19 Agre, som begyndis ved Aser Høy.

6) Krog Langstøckerne  
strecher sønder och nor. Liger med dend østre Side till Trane Støckerne och med dend vestre Side till Sandte March. Bestaar udj 15 Agre, som begyndis ued Tranne Støcherne.

Summa paa ald forshreffuene Eng udj bemelte Nøre Vang bedrager sig 8 3/8 Læs goed Eng.

Gresning  
Naar samme Vang huer tredie Aar vdleggis till Felled, kand paa bemelte Engbond (saa

vell som paa dend øfrige Engbond kand høstis) gressis 14 Høfder.

Indlugte Toffter  
som aarlig saaes, neml.:

- 1) Knud Nielsens Tofft, liger norvest for hans Gaard, och grentser op till Byeassens, med dend nørre Side; bestaar udj 2 Agre. 2 Engstykker beskrives ligeledes.
- 2) Søfren Hansens Tofft liger norden for hans Gaard; bestaar udj 2 Agre. 2 engstykker beskrives ligeledes.
- 3) Jens Pedersens Tofft, liger norden for hans Gaard, och er maalt udj 5 Støcker. 2 engstykker beskrives ligeledes.

*Ovennævnte forretning er foretaget og dateret i Skibstrup den 8. august 1681.*

## Cronborg Amt og Birk, Tikiøb Sogen. Apperup Bye (Apperup)

er 4 halffue Gaarde, beboes af efftershreffne Persohner, neml.:

- 1) Gudmand Pedersen
- 2) Jens Jensen
- 3) Turre Andersen
- 4) Olluff Andersen

Bemelte Apperup og till hørende 3de Vange som hereffter findis specificerit, er beliggende udj vil Bannen i Stoer Skouf og Vnder Skouf. Haffuer stoer Skade af Vilted.

- 1) Bleyelts Vang
- 2) Slette Vang
- 3) Ydele Vang

Offuereffuet grendser sig udj synder til Teilstrups Vang og Nord til Toebeck, som er Østershoufs Offuereff, Huis Begreb vdj Tikiøb Byes Forretning findis specificerit, huor udj huer af forshreffne 4 gaarde for 4 Høfders Gresning er tixerit, som tilsammen gjør 16 Høfder.

**Skouffs Partter** haffuer de ingen till Byen, mens bliffuer dennem vdviist.

**Tørmoser** findis ingen

**Giersler** haffuer de udj derris egne Marker.

**Møller** haffuer de ingen, mens lader maalle

vindertiden vdj Dronninge Møllen og vindertiden vdj Helsingørs Veyer Møller.

**Fiskerier** haffuer de ingen.

### **Bleylts Vang**<sup>287</sup>

streges sig i vester til Skifstrup. Grendser Øster til Biug Vangen, norden til Felleden, synden til Skibstrups Vang. Er Rugvang dette Aar Ao. 1681.

#### 1) Storre Aas

liger i synder og nør. Grendser norden til Høyliung, synden til Sobechs Rende vesten til Kielle Maen, øster till Shibstrups Marck og er begynt ved Kielle Moen at maalle. Bestaaer udj 17 Agre.

#### Skellbecks Enng

<sup>288</sup>

strecher s. og nord, og grendser op till Skibstrup Eng Hauge paa dend s. Side, og till Gudmand Pedersens Ager, med østersiden, huor udj en huer hafer lige Laaed og er maalt udj 2 Støcker.

Forbemelte Stoer Aasens Agerl. ere tilsammen taxerit for gott Høe = 1 Læs.

#### 2) Strand Aasen

strecher sig i øster og vester, grendser till Storre Aas med V.Enden, med dend østre Ende till Slette Vang, dend S. Side till Kiel Maen, og med nordre Siden till Skibstrup Marrk, og erre 14 Agre.

#### 3) Soebecks Styckerne

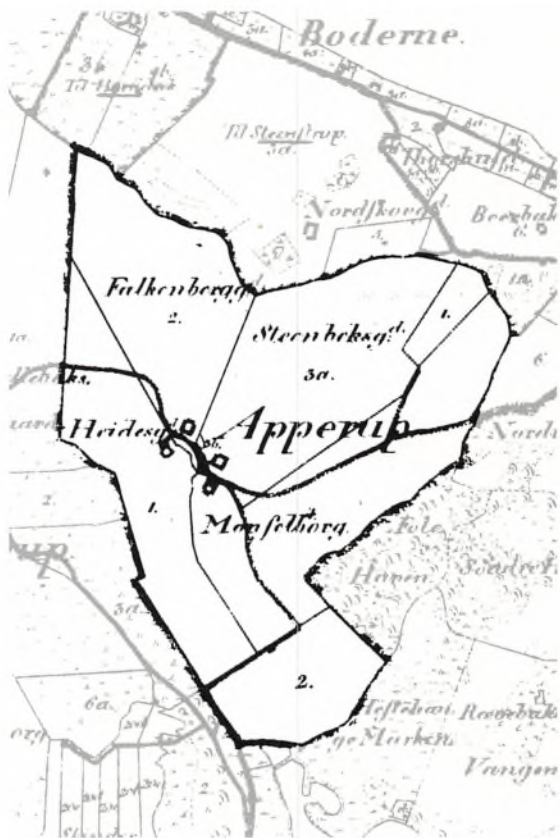
strecher sig i øster og vester; grendser med vester Enden till Shibstrups Hare Liung; med øster Ende og Nordsiden till Ratte Maaen, syndersiden till Shibstrups Mark. Bestaar udj 8 Agre.

*Her beskrives Lille Harreliungs Mose, som grænser mod syd til Nørreskoven og i nord til Soebechs Stycher.*

#### 4) Kalle Sviels Aas

strecher i øster og vester, grendser med Vesterenden paa Soebeche Støcker, med Østerenden paa Strandaasen og norden til, synden till Katte Maaen; bestaar i 9 Aagre.

Summa paa ald forshreffne Eng vdj bemelte vang er taxerit tilsammen for Goed Eng Læs 5. Moesefoer 2 3/4 Læs *Følgende tilføjet senere:* foruden Kilde Maen, som finder sig



her bag effter Olle Andersens Tofft, og burde her at være indført, saa som den tilhørre denne Vang, huilchen for 2 Læs god Eng særdelis er tixerit. Bedrager saa tilsammen helle forshreffne Vangs Engbond:

God Eng = 7 Læs. Moesefoer = 2 3/4 Læs. Huor paa huer 3die Aar græsis 15 Høffder.

#### Indlogde Toffter

Ture Andersens Tofft strecher synder og nør. Grendser till Gaden med dend syndre Ende, till Strand Aasen med nor Enden, till Slette Vang, med østersiden till Kilde Maaen med vestsiden. 4 agre beskrives, samt 4 enge og yderligere 5 agre.

Olluf Andersens Tofft, strecher i øster og vester. Grendser øster till lille Aas Ydel Vang, vester till Turis Tofft, norden till Slet Vangen, synden till Gaden.

#### Kilde Maaen

tilhør ald Byen. Strecher i S. og Nord, och grenser till Turres Tofft med Østersiden, Vestersiden till Tor Aas.

Summa paa alt forshreffne Enng i forbm. tuende indlugte Toffter, som er taxerit, nembl.: Turre Andersens Tofft taxerit for goed Eng Læs = 1. Olle Andersens for 3 Læs.

## Slette Vang<sup>289</sup>

grenser i nord moed Stranden, i vesten til Bleielts Vang og østen til Ydelig Vang, og er dette Aar Anno 1681 Biug Vang.

### 1) Slette Aas

liger i mellum Olle Andersens Tofft og gammel Toffte Aas; i synder og nord, begyndis ved Olle Andersens Tofft og bestaer udj 13 Agre.

### 2) Gammel Toffte Aas

liger imellum Slette Aas og Gammel Toffte Gierre; vender i øster og vester, begyndis ved Slette Aas og bestaar udj 12 Agre, som er Beshaffenhed med No. 1.

### 3) Torne Agerne

liger i mellum gammel Toffte Aas og store Moese i øster og vester. Begyndis ved gammel Toffte Aas; er 4 Agre af Beshafenhed.

### 4) Leerbeks Agerne

liger imellum Leerbeck og Norre Tyke, sønder og nør, begyndis ved Leerbeck, og bestaar udj 5 Agere og liger imellum Træerne.

### 5) Bregne Agerne

liger imellum Leer Becke Ager og Steen Kilde, udj sønder og nør, liger vnnder Træerne og bestaar udj 5 Aggere, huilche ere eens Beshafenhed.

### 6) Aalsgaards Agerne

liger imellum Lerbechs Agre og Suends Eng. Begyndis ved forbm. Beks Agre, i synder og nør, liger imellum Bush og Skou; bestaar udj 12 Agerne.

### 7) Hundehuls Agere

liger imellum Aals Gaards Agre og Suends Eng i synder og nord. Begyndis ved Aalsgaards Ager og liger imellum Busch og Skou. Bestaar udj 9 Agere:

1) Brug: Haffuer ei verit saaed udj mange Aar, men er begrod med stor Skouf; ved Oprødning kunde det saas 2 Aar og huille 10 Aar.

2) Eigenschab: Røed Jord og Leer.

3) Sæd: Ond Boghuede Jord.

### 8) Steenkilde Backen

liger imellum Suends Eng og Ydele Vang i øster og vester, bestaar udj 4 Agre; og ved ingen huo dennem tilhørre effter som der udj lang Tiid hafuer verrit u-brugt og Gaardenne Standet øde.

## Suends Eng

er maalt udj 3 Støcher og liger norden for Steen Kilden.

J eng kaldis Storke Tangs Enng liger imellum Gammeltofft Aas og Storre Mose, er lidet begrod med Elle Bushe.

J Støcke eng kaldis Pauls Hauge. Liger i mellum Olle Andersens Tofft og Store Mose; er meest begrod.

Summa paa alt Engbonden udj bemelte Vang som er maalt taxeris for 1 2/32 Læs god Eng og 2 1/2 Læs Moesefoer<sup>290</sup>.

## Jens Jensens Tofft

liger synden for hans Gaard; bestaar udj 8te Agre, og ere af Beshafenhed, neml:

1) Saas Aarlig, 2) Leer og Muld, 3) Goed Biug Jord.

Ager nr. 5 beskrives som: En Flede udj samme Tofft kaldis Toffte Baken; liger s. for Gaarden; maalt udj 3 Støcker.

Engbond udj forbm. Tofft:

*5 stykker beskrives.*

## Enn indlugt Enghauge

som aarl. brugis till Høe Sletning, som ej for Undershouf er bleffuen maalt, mens tilsammen taxeris for 5 Læs goed Eng.

Noch Engbond udj Slette Vang, som ej kand maalis for Trær og Vndershluf, neml:

1) Storre Moese, liger imellum Ydle Vang og Storre Langen, huor udj alle Bymændene hafuer lige Loder.

2) Nørre Tyke Eng liger norden for Leerbeckes Ager; tilhør Gudmand Pedersen og Turre Andersen.

Bedrager sig saa forbm. Slette Vangs Engbond, baade maalt og u-maalt in summa taxerit for God Eng: 4 Læs; Moesefor: 4 Læs. Paa samme Engbond kand huer 3die Aar græses 12 Høffder.

## Ydelig Vang<sup>291</sup>

liger østen fra Byen, og synden till Storre Moese.

### 1) Stoere Aasen

strecher sig synder og nør. Liger med dend syndre Side till Lille Aasen og med dend nordre Ende till Sletten, og bestaar udj 20 Agre, som begyndis ved dend vestre Side.

J Støche Engbond kaldis Skielle Eng. Liger imellum Storre Aas og Skielle Gierde; begroed med Birkeriis.

Tude Mosen, som er it Støcke Eng, ligger synden for Storre Aasen, ved ?gierrid, begroed med Elleriis. tilhører ald Byen og har huer sin Loed der udj.

#### 2) Haure Agerne

strecker sig øster og vester. Ligger med dend nørre Side till Sletten, og med dend syndre Side til Ofuerdrefuet; bestaar udj 12 Agre, som begyndis ved syndre Side.

#### 3) Lille Aas

strecher sig udj synder og nør liger imellum Tuude Mosen og Byen med den nørre Ende til Storre Aasen og med dend syndre Ende til Ofuerdreffuet; bestaar udj 25 Agre, som begyndis ved Tude Mosen.

#### Eng

j Støcke Eng imellum No. 25 og Gadegierrit. Vasehulle Eng alt Byen tilhørende, liger synden for Lille Aas ved Vasegierrit.

#### 4) Holmstøkerne

strecher synder og nør. Liger synden for Lille Aasen og med dend vestre Side till Vasegierred, og med dend østre Side till Tude Mose Giered; bestaar udj 10 Agre, som begyndis ved bemelte Tude Moese.

#### Eng

Summa paa ald Eng Bondene udj Ydelig Vang; det maalte savelsom det ej maales kunde er tillsammans taxerit for goed Eng 4 Læs.

Paa bemelte Engboend er agtis at kand gresis, naar vangen huer 3die Aar til Felled udeliger =10 Høfueder.

#### Inslugte Toffter, nembl.:

Gudmand Pedersens Tofft ligger synden og vesten bag Gaarden, derudj deelis Agerjorden udj tuende Parter. Dend første Part kaldis Toffte Baken; dend anden Part en Flede, som er maalt i 4 Støcker.

Eng udj samme Tofft maalt udj 6 Støcker.

Summa Summarum paa ald Engbonden udj forbem. 3de Vange maalt og u-maalt taxerit for goed Eng =15 Læs. Moesefoer =6 3/4 Læs.

Item Høfders Græsning som paa alle trende Markers Engbond huer 3die Aar kand græsis, bedrager 37 Høfder.

Noch Eng som udj indlugte Toffter sampt Enghaugen aarlig høstis bedrager God Eng =13 Læs; Moesefoer 3 1/2 Læs.

*Ovennævnte forretning er skrevet og dateret i Apperup den 10. August 1681.*



## Ellekilde Huuse (Ellekilde)<sup>292</sup>

ere tuende. Bebois af

- 1) Anders Lauridsen
- 2) Ture Mogensen

Er Fiskerhuuse; ligger ud med Stranden, ernærer sig mest af Fiskeri.

**Ofverdref** hafuer de udj Østerskouf tillige med andre, som paa samme Ofverdref grendser, huis Begreb og Skield udj Tikiøb Byes Forretning findis specificeret, huorfoer huer af forskreffne 2de Huuse der udj taxeris for 2de Høffders Græsning, som for begge er 4 Høffder.

#### Ellekilde Huuse

- 1) Anders Larsen, een Tofft

*Her beskrives 6 engstykker, 6 agre og et høstykke.*

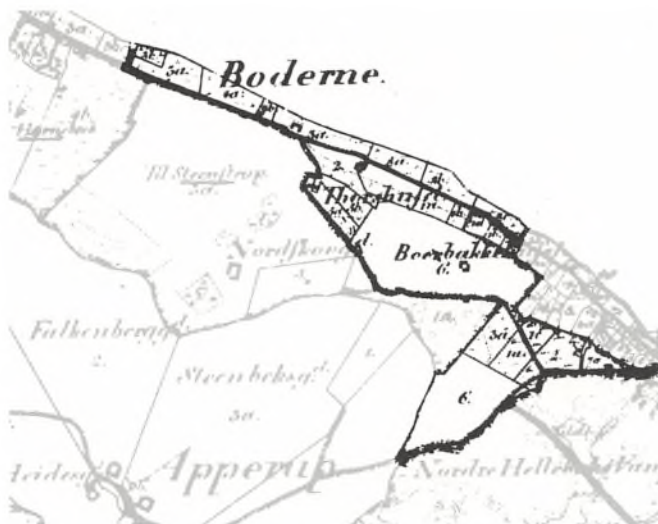
Engen til forskreffne Huus er tillsammans taxerit for goed Eng 1 1/2 Læs.

- 2) Ture Mogensen, een Tofft

ligger østen for hans Huus.

*5 engstykker beskrives samt 6 agre.*

Eng som ligger mellem Agrene og Backen, som ei kand maalis for Underskouf, huilcken er tillige med ofverskreffne maalte Støcker tillsammans taxerit for 7 Læs goed Eng.



## Aals-Gaard (Aalsgaarde)

it lidet Fiskerleie  
beboes af efterskrefne Fiskere:

- 1) Ture Sifvertsen Smid
- 2) Lauridts Sifvertsen
- 3) Sifvert Joensen
- 4) Arfve Eskildsen
- 5) Peder Sifvertsen
- 6) Børre Lauridtsen
- 7) Anders Lauridtsens Enke
- 8) Peder Lauridtsens Enke

1-4 Landgilde Huuse; 5-8 Holtz Huuse.

## Boerne (Boderne)<sup>293</sup>

bebois af  
Jens Bendsen og Hans Jacobsens Encke

Ligger ud med Stranden.

Nærer sig af Fiskeri.

Ingen Ofverdref.

### Boerne

liggendis norden fra Aalsgaard, sønden til  
Ellekilde og øster til Boebacken.

Jens Bendtsen  
3 engstykker, henholdsvis øst, vest og nordøst  
for hans hus beskrives.

Hans Jacobsens Enke  
udj det Indlucke, som Hans Jacobsens Enke  
tilhører kand høstis 2 Læs god Eng.

## Boebacken (Bobakken)<sup>294</sup>

er it Fiskerhuus; nærer sig af Fiskerie, huor paa  
boer Johan Poulsen.

### Boe Backen

Johan Poulsen. Een Tofft ligger vesten for  
Huuset, som ey kand findis huor mange Agre  
mens er maalt udj 3 Støcker.  
Enn liden Haufge som ligger sydost fra Huuset  
brugis til at henge Fiskergarne udj.

Hafver efterskrefne specificerede Indlucker  
ved Husene.

### Aalsgaard

1) Ture Sifvertsen Smied. It Fisker Huus lig-  
gendis i synder og nord; grendser i vester til  
Bobacken i øster til Landevyeen, eiden indlugt  
Vang liggendis i nord fra Huuset.

2) Laurits Sifvertsen. It Støcke Jord liggendis  
norden Huuset. Grenser i nordoust til Stranden  
og synden til Veyen.

3) Sifvert Joensen. It Huus østen Laurits Siff-  
verts Huus.

4) Arfved Eskildsen. Een Kaal Hauge, er ey  
maalt.

5) Peder Sifvertsen. Een Kaal Hauge, er ey  
maalt.

6) Børge Lauridtsen, it Støcke, lige Beskaffen-  
hed.

7) Anders Lauritsens Enke, et Støcke ligesaa.

8) Peder Lauritsens Enke, it Støcke ligesaa.

## Hellebeck (Hellebæk)

Een Gaard, huor paa boer Albrecht<sup>295</sup>  
Carstensen. ligger ud med Stranden; hafver  
een Vang som aarlig ligger inde.  
Hafver lige Fiskerie i Strande med andre  
omliggende Fisker Huuse.  
Under Skouf og Giersel paa Egen Vang.  
Lader maale paa Helsingørs Veirmølle.

Udj Østerskoufs Ofverdref (huis Begreb og Skield udj Tiekjøb Byes Forretning findis specificerit) er bemelte Hellebæk taxeret for 10 Høfders Græsning.

Bemelte Hellebæks Vang bestaar specialiter som følger:

### Hellebæk

hourpaa Albert Carstensen boer.

### Hellebecks Vang<sup>296</sup>

(Se kortet over Teglstrup Vang)

strecher i øster og vester. Grenser til Teielstrups Vang med vester Siden, øster til Stranden, synder til Koehaugen, norden til Ofverdrefvet. It Støcke ved Gaarden<sup>297</sup> strecher i synder og nord, norden til Gaarden, synden til Broen<sup>298</sup>.

En Backe kaldis Hans Viids Backe<sup>299</sup>.

*Følgende ager- og engstykker beskrives:*

1 Støcke Eng, 1 Støcke Eng, 1 lidet Støcke Jord, 1 Støcke Ager Jord, ialt delt i flere stykker: Disse 7 Delinger Ager Jord og 3 Deelinger Eng er fra Bøgen<sup>300</sup> og til Hyrreboen<sup>301</sup>, som er norden Veien op til Ofverdrefvet, og ligger alt øster og vester.

*Videre beskrives:*

Boestøcket, strecker øster og vester og til Hyrreboen med vester Enden. Mellemvang<sup>302</sup>. Denne Mellemvang strecker øster og vester, norden til Veyen, norden til Ofverdrefvet.

1 Agerlod for dend østre Ende; 1 Støcke Eng ved synder Side af samme Ager; 1 Støcke Ager strecher synder og nord, og høfder paa det forrige Mellemvangs Støcke; 1 Støcke Eng i østre Side af samme Støcke, 1 Støcke Jord imellem Vangen og dend øfuerste Steenbroe i øster og vester Triangel.

Sille Vase Moesen<sup>303</sup> strecker øster og vester og med Nordenden til Ofverdrefvet.

Storre Mose Backe<sup>304</sup> ligger øster og vester, synden ved Ofverdrefvet.

Dend Lange Ager<sup>305</sup> ligger norden Veien, imellem Bøge Støcket Synder og nord, med dend eene Ende sønder til Ofverdrefvet.

1 Støcke Eng imellem paa samme Ager; 1 Støcke ager ved dend øfuerste Vang Backe<sup>306</sup>, norden til Skoufven; 1 Støcke Ager Jord imellem Bøge Skoufven, strecker øster og vester og sigis at være Eng; 1 Støcke Eng Huule nest ved og strecker ligesom agrene imellem Bøgene.

Øfuerste Vang Backe strecker øster og vester, grenser norden til Storre Moese og synden til

Veyen og er maalt i adskillige Støcker. 5 stykker beskrives. 1 Støcke eng i dend eene Ende. Karrudse Dambs Backen<sup>307</sup> strecker synder og nord til Storre Moese, norden til Teilstrups Vang; 1 Støcke nest ved Bøgen imellem Tiørned og for nedden af Stien; 1 Støcke imellem Gierdet og Veyen; 1 Støcke ligger til Stoere Moese med dend nordre Ende, synden til Teilstrups Gierde; 1 lidet Støcke Eng i dend synder Ende.

Eng for dend nordre Ende af samme forskrefne 2 Støcker Jord op til Gierdet; 1 Tørve Møse strecker synder og nord, grendser vesten til Teilstrups Gierde. 1 Støcke Ager, Ege Støcket ligger i synden og nord nest ved det forrige Agerstøcke; een liden Ager nest til paa vester Side, ligger synden og nord; Tuillinge Bøge<sup>308</sup> Backe ligger i Skoufven for sig self, synder og nord, *delt i 2 stykker*; Den anen Tuillinge Bøge Backe strecher ligesom den forrige S. og N.; 1 Støcke Eng ved Siden i Busken.

Apperops Stette Backe<sup>309</sup> strecker i øster og vester, grenser til Tuillinge Bøge Støcket i nord og synder til Teilstrups Vang, vester til Ofverdrefvet; 1 Støcke fra Bøgene og til Veien, øster og vester. *En del af dette bevokset med tjørne*. 1 Støcke Eng ved samme Side, op til Apperops Stette; 1 Støcke Eng Hul ved dend anden side af samme Ager.

Karrudse Dambs Støcke<sup>310</sup>, S. og N.; 1 Støcke Eng ved Siden af samme Ager op til Eige Støcket; 1 Eng Støcke kaldis Karudse Dambs Støcke strecher øster og vester, grendser op til Teilstrups Vang.

Een Karudse Dam i samme Støcke som ligger i synder og nord og skal tagis fra forskrefne Eng Støcke.

Her begyndis paa dend Syndre Side Veyen ud til Gaarden<sup>311</sup>. Haufre Fleden<sup>312</sup> strecker øster og vester, grendser til Tørvemosen<sup>313</sup> med dend syndre Side, til Veien med nord Siden, vester Side til Karudse Backe, øster til Skoufven og er maalt som følger: 4 stykker beskrives.

Skouf Engen; Marens Ager<sup>314</sup> ligger i Skoufven og strecker i synder og nord, med nord Enden til Hafre Fleden, syndre Ende til Koehaugen, Vester Side til Tørve Mosen, østre Side til Skoufven: Skoemager Støckerne<sup>315</sup> strecker øster og vester til Koehaugen med dend syndre Side norden til Veyen, vesten til Marens Ager, østre mod Gaarden og er maalt udj adskillige Støcker; Eng for Enden og paa dend vester Ende; 1 Støcke Ager Jord; Een Orager? ligger synden for Hyreboen<sup>316</sup> og

strecker øster og vester; 1 Støcke ved Engen paa samme Ager; 1 Støcke Eng for dend ene Ende; Dam Støcket strecker øster og vester og ligger imellem Veyen og Kohauge; 1 Støcke afskaaren af dend vestre Ende.

Mølle Dammen<sup>317</sup> strecker sig i S. og N., er dete Aar høstet. Naar Jern Vercket<sup>318</sup> kommer i Brug, staar det Vinter og Sommer under Vand. 1 Støcke til samme Eng; Blege Backe Støcker<sup>319</sup> i øster og vester (*4 stykker beskrives*); Kalle Haufge<sup>320</sup> strecker sydvest og øster imellem Kallehaufge Gierdet og Kallehaufge Backe<sup>321</sup>;

Mørke Moesen<sup>322</sup> er gandske begroed saa dend ey kand maalis, strecker i vest og nord, grendser til Hans Riis Backe<sup>323</sup> i Nordost og Skoemager Dambs Gierde<sup>324</sup> i nordvest; Oremøese<sup>325</sup> kand ey maalis, strecker sig øster og vester, grendser til Veien ad Gaarden vester; Gaasse Moese<sup>326</sup> er begroed, strecker øst og vest, grendser til Koehaufge Gierdet i øster, eller imellem Skoufmager og Koehaufge Gierdet; Gasse-Hals-Moese<sup>327</sup> ligger nord og sydvest imellem Hyrrebøge Ager og Gierdet.

Hans Pedersens Landgildehuus<sup>328</sup> :

It Støcke Jord strecker øster og vester, grendser i vester til Kircke Gaarden og øster til Huuset.

Skiden Moese. *Ingen oplysninger.*

Summe det maalte Eng: 5 Læs goed Eng og 14 Læs Moesefoer.

Endnu noget Eng imellem Agrene her og der taxeret for 1 Læs god Eng.

Eng udj nogen Smaa Moeser og Enge-Drau: 2 7/32 Læs Moesefoer.

Summa Summarum; Engen udj Hellebecke Vang: 6 Læs goed Eng og 17 Læs Moesefoer.

## Jernvercks Vang og Hammermøllen

Jernvercke Vang

strecher syd og nord til Jernvercket, til Hammermøllen i vester og i vester til Jern Vercks Dammen<sup>329</sup>.

*4 jordstykker beskrives.*

Hammermølle Jord<sup>330</sup>

liggendis sydost fra Huseds Bygning; grendser norden til Stranden og mod Jernvercket.

It Støcke kaldis Kaalhaufgen, grendser i S. og N. norden til Stranden og i synden til Urtehaufgen<sup>331</sup>; 1 Støcke Eng nest ved samme; 1 Støcke til samme Stk. Eng; 1 Støcke Ager i S. og N. ved Gierdet eller til Ofverdrefvet; 1 Stk ligger sydost fra Huuset; dito Støcke; 1 Stk. ved Steenrenden, ligger S. og N. „S. til Kongens Port, N. til Steen Rende; 1 Støcke til forskr. Stk; 1 Støcke som med Store Steen er belagt; Een begroed Fiskedam; 2den Fiskedam; 3dis begroed eller udtørred Dam.

Engen udj denne Vang er taxeret for 1 Læs god Eng.

## Koehaugen (Kohaven)<sup>332</sup>

proprietario Kongen.

Bruges aarlig til Græsning og kand høstis 5 Læs goed Eng og 5 Læs Moesefoer. Derpaa kand græsis 20 Høfder.

### Koehaugen

tilhørre hans Kongl. May.t. og ligger aarlig til Græsning; grendser med dend nordre Side til Hellebeck og med dend Syndre Side til Teilstrups Vang og er mest ofvergroed med Eng, Bøg og Ellebuske og maalt udj een Lengde og tou Breder.

Een Dam, er gandske tør, ligger ud ved det østre Gierde strax ved Porten; endnu een Dam er næsten tør og ligger strax hos synden for Veyen<sup>333</sup>.

Bonedambs Sø ligger udj Koehaufgen, huoraf Vandet er udløbet, som skal dragis fra Haufgens Indhold; er maalt udj 6 Stk.

En Fiskedam<sup>334</sup> ligger ved det Syndre Gierde, moed Teilstrup; maalt udj 2de Stk.

It Støcke Jord som tilfome hafver været Ager, ligger nord for Fiskerdammen; maalt udj 2de Støcker.

It støcke Ager Jord ligger imellem Dammen og Gierdet<sup>335</sup>, maalt udj 2de Stk.

Skiden Moese<sup>336</sup> ligger ved dend syndre Side i Koehaufgen, ud mod Teilstrups Løeke<sup>337</sup>, strecker i S. og N.

Kaabber Dammen<sup>338</sup>, som nu er tør, ligger i Kongens Ofverdref, grendser med dend

nordre Side til Kaaberhuset<sup>339</sup> og med dend vestre og syndre Side til Koehaufgen og dend østre side til Huide-Løcke Dam Hvidelykke Dam. Målt i 3 stykker.

Huide Løcke dam ligger udj Kongens Ofverdref, grendser med dend nordre Side til Helsingørs Vey<sup>340</sup>, med dend østre Ende til Helsingørs Ofverdref og med dend vestre Ende til Kobber Dammen; strecker Ø og V. Målt i 2 stykker<sup>341</sup>.

Klare Siøe ligger i Kongens Ofverdref; grendser med dend nordre Side til Skie(d)en Moese og med dend syndre Side moed Sorte Siøe.

Sorte Søe ligger i Kongens Ofverdref, grendser med dend østre Ende til Helsingørs Ofverdref og med dend nordre Side mod Klare Siøe. Strecker ø og v.

## Kaabberhuset (Kobberhuset)

huorpa boer Niels Pedersen.

Hafver efterskrefne Jord; er maalt som følger:

### Kaabberhuset

Niels Pedersen. Een Tofft ligger østen ved Huuset<sup>342</sup>; er 5 Agre, som Hans Rostgaard sig tilholder; Een Ager ligger ved dend nordre Side ved Gierdet. Eng udj samme Toft som ey kand maalis for Vnderskouf er tilsammen taxerit for 1/2 Læs goed Eng.

It Støcke Ager Jord ligger vesten for Kaaberhuset udj Koehaufgen<sup>343</sup>.

*Ovennævnte forretning er skrevet og dateret i Tikiøb Sogn 16. august 1681.*

## Gurre Vang og Teyelstrups Vang

Croneborg Ampt och Birck, Tikiøb Sogn

### Gurre Vangehus<sup>344</sup>

liggendis udj Kongens Gurre Vang, hvorudi boer Olle Christensen

Haffuer med Bevilgning efftershrefne Jord udj bemelte Gurre Vang som tilhører hans Kongel. May.ts Liggende tient omkring samme Vange Huus, som er maalt udj effterskreffne Støcker, nemblig:

1) Ager, strecker sig øster og vester og ligger vesten for Huuset ved Søen, maalt udj 3

Støkker.

2) J Støcke Jord ligger S.N. ved Møllebacken, som er maalt udj 2 Støcker.

3) J Støcke gammel Agerjord ligger synden neden for No. 2.

4) J Stk gammel Ager Jord ligger imellum Shouffuen og Gurre Vangs Gierde, synden for No. 3.

J Stk. Eng ligger under Eegerne ved Natstallen<sup>345</sup>.

5) J Ager strecher sig S.N. med dend vestre Side till Nattstallen og med dend syndre Ende till Sortemoesen<sup>346</sup>.

6) J Ager ligger ved dend vestre Side aff No. 5 og med dend nordre Ende till Natstallen med dend syndre Ende till Sortemoesen, strecker sig S:N:

7) J Ager synden for Broen strecker sig S.N. imellum Broen og Sortemoese.

8) J Ager Norden for Nattstallen, strecker sig Ø.V og med dend syndre side till Nattstallen.

J Støcke Eng Huule kaldis Nattstall Hullet.

J Støcke Eng imellum No. 8 og Huuset<sup>347</sup>.

9) J Ager ligger østen for Vange Huuset; strecker sig S:N: med dend nordre Ende till Storre Søe.

J Støcke Eng imellum Søen og No. 9.

10) J lidet Støcke Jord ligger norden for Huuset, strecker sig øster og vester imellum Storre Søe og Huuset.

11) J Ager norden for Broen ved dend østre Side aff No. 9 og med dend nordre Ende till Storre Gurre Søe.

J Støcke Eng imellum No. 11 og Storre Søe.

J Støcke dito ligger norden for Broen imellum Broen og Gurre Søe, kaldet Sladz Eng<sup>348</sup>.

J Støcke Eng synden for Broen imellum Broen og Lille Søe, som er maalt udj 3 Parter.

J Støcke Eng af Sorte Moese, strecker sig neer til Lille Søe.

J Støcke Jord kaldis Tørre Backen; ligger ved Lugen?. *Dette stykke ligger til eng.*

Summa offuer alt bemelte Engbond saaviit som till Vangehuset er udlagt, er tilsammen taxerit for 4 Læs goed Eng og 6 Læs Moesefoer aarlig.

### Gurre Vang

tilhørende hans kongelige Mayestæt.

Strecker sig øster og vester, østen til Gurre, vesten imod Tikiøb, norden till Søen, og synden til Tincherups<sup>349</sup> Shouf, ligger til

Gresning for Kongens Foeder, derudi er maalt efftershrefne Støcker Jord nemblig:



1) Leersletten  
strecher sig synder og nord, norden till Søen<sup>350</sup>  
synder til Leerporten, østen till Olle Christen-  
sens Vang og vesten till Trollemoesen, som er  
maalt udj 11 Støcker.

2) Et støcke Ager Jord  
ligger udj øster og vester og med dend syndre  
Side till Leerporten og med dend Nordre till  
Kong Valdemars Grøfft, som er maalt udj 3 Stk.

3) Sletten imellum Storchetychs<sup>351</sup> Moese og  
Trollemoese strecher sig synder og nor<sup>352</sup>.

4) Ladegaards Sletten  
liger imellum Kirche Veyens syndre Gierde  
og Trollemoesen, som er maalt udj 9 Stkr<sup>353</sup>.

5) Rompeport Sletten<sup>354</sup>  
strecker sig udj øster og vester imellum Rum-  
peporten<sup>355</sup> og Ladegaards Sletten; synden till  
Giered og norden till Kirche Moesen, maalt  
udj tuende Stk.

6) Stackle Sletten<sup>356</sup>  
strecher sig udj øster og vester og med dend  
syndre side till Veyen og norden till Søen, som  
er maalt udj 4 Stk. March.

7) Mellum Sletten<sup>357</sup>  
strecher sig udj synder og sør og med dend  
syndre side utill Veyen og norden till Søen,  
maalt udj 4 Stk.

8) Pillebecks Sletten<sup>358</sup>  
ligger imellum Søen og Pillebeck<sup>359</sup>, som er  
maalt udj 5 Støcker.

9) Store Sletten<sup>360</sup>  
ligger imellum Teyeloffns Krogen<sup>361</sup> og Kircke-  
veyen<sup>362</sup>, maalt udj 3 Stk.

Bemelte Kongens Gurre Vang, naar dend  
shulle ligge till Høebiering er tilsammen taxe-  
rit saavel Agerjorden som Engbonden i dend  
gandshe Vang for goed Eng, 100 Læs og  
Moesefoer 20 Læs aarlig.

Gresning  
Naar Vangen ligger till Gresning, da kand  
derpaa Græsis aarlig 100 Høfder.

**Teyelstrups Vangehus**<sup>363</sup>  
tilhører hans kongl. Mayestæt, hvorudi boer  
Søren Nielsøn Vangfoet.

Som aff Hans Kong. May.t. samme eftershr.  
vesten for Huuset liggende Huusjord till Brug  
er bevilget, bestaaende udj 7 Støcker, nemb-  
lig:

7 stykker beskrives, hvori indgår følgende sted-  
navne: Schidenmoese<sup>364</sup>, Porten udj Kongens  
Vang, J liden Fisheparch imellum Teyelstrups  
Leed og Kongens Port<sup>365</sup> tilhørende Hans  
Kongl. May.t.

**Teyelstrups Vang**  
tilhører hans kongl. Mayestæt, Ligger aarlig  
til Høe Slet og høestis till høystbem.te. Hans  
Kongel. May.ts Nøtte. Grendser synden till  
Langemoesse<sup>366</sup>, i nord til Koehaffuen og  
Hellebecks Vang, øster til Schibstrups Vang,  
vesten till Teyelstrup, derudi er maalt efter-  
schrefne Støcker Jord:

1) Boholms Backe<sup>367</sup>  
strecher sig sydvest och nordost, bestaar udj  
17 Agre, som er maalt udj it.

2) Een Backe<sup>368</sup>  
ligger østen for Boholms Backe og strecker  
sig synder og vester, som er sydvest og nord-  
øst hen till Torsberg Renne, som bestaar udj  
17 Agre maalt under it.  
J Støcke aff samme Backe ved Demningen  
huor udj ingen Renne kand kiendis.

3) Kirkehøy  
strecher sig synder og nord huor udj ey nogen  
Renner kiendis.  
J Støcke kaldis Kircke Liung liger synden for  
Kirkehøy.

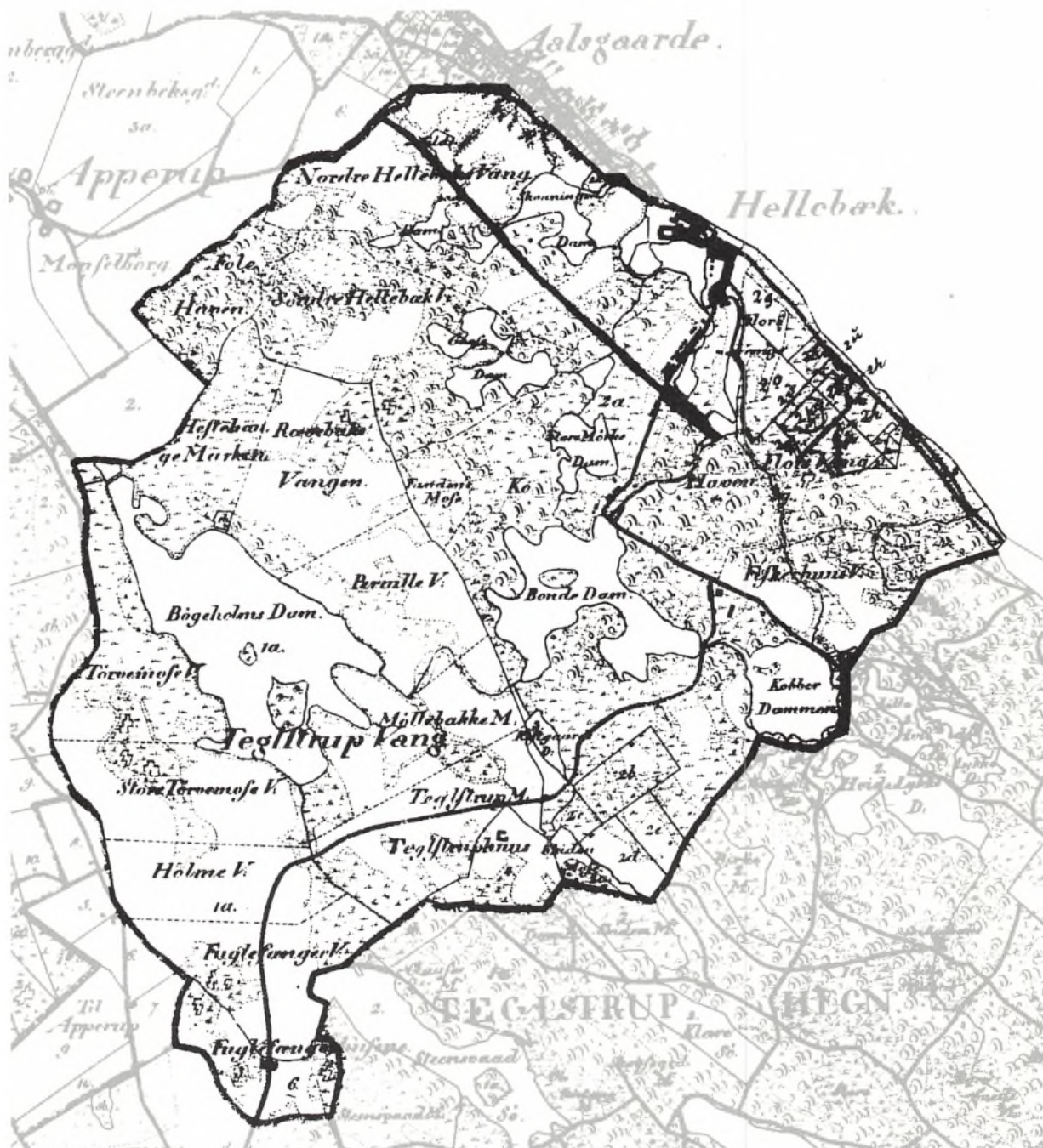
4) Kirckeliungs Backe  
strecker sig S.N. imellum Teyeloffns Backen  
og Kircheliung; bestaar udj 12 Agre, som ere  
maalt under itt.

J Støcke af samme Backe ved Gierdet huor  
udj ingen Renne kand kiendis.

5) Teyeloffns Backen  
strecker sig øster og vester bestaaende udj 12  
Agre som ere maalte under itt.

6) Lille Aas  
strecker synden og sør og med dend syndre  
Ende till Claussis Moese<sup>369</sup>, bestaar udj 14  
Agre, som er maalt under itt.

7) 5 smaa Stk. Agre,  
strecker S. og N. med dend syndre Side till



Clausis Moese og till Broen som er maalt under itt.

J Engrenne paa dend syndre Side aff Teyloffns Backen som er gandshe begroed.

J Støcke Eng kaldis Teyelsoffns Liung, ligger synden for Teyelsoffns Backen.

8) 8 Agre, som begyndis paa dend anden Side aff Broen<sup>170</sup> ved Hyre Porten<sup>171</sup>, er maalt udj 2 Stk.

9) J Støcke Jord bestaar udj 21 Agre maalt udj tuende Støcker.

*Kort over Teglstруп Vang, Hellebæk og Hellebæk Vang. Arealet er i dag en del af Hellebæk Skov og det militære område omkring Hellebæk Avlsgaard. Området kom senere til at høre under Hellebækgaard, som også er ejerlaugs-betegnelsen for det pågældende område i dag.*

Eng for dend vestre Ende af disse Agre, og till Broen.

Eng imellem Hyrebachen<sup>172</sup> og een Backe ligger synden for Broen.

J Stk. Eng paa dend østre Ende aff samme Ager liggende.

10) Een Backe liger synden for Broen og norden for Hyrebacken mellom Reenen ved Kirsebær Backen og Clausis Moese, strecker øster og vester.

Et Støcke Eng for den Lange Aas op for Gierret og imellem Egerne paa begge Sider.

11) 6 Agre ligger norden till Kirsebær Backen synden till Egelunden, østen till Veyen, vesten till Egestøckerne<sup>373</sup>.

12) Kirsebær Ager Backen<sup>374</sup> ligger i øster og vester og grendser med nord-siden til Søen og bestaar udj 13 Agre som ere maalt udj it.

13) Een backe med Eng og andre Hull udj, og hafuer verit Agerjord, liger neden for de 13 Agre ved Horsehaugen<sup>375</sup>.

14) J liden Backe liggende ved Søen. Ett Stk. Eng udj Schoufven neden for samme Backe<sup>376</sup>.

15) Heslebacken<sup>377</sup> strecker sig i synder og nør; bestaaende af 29 Agrehuilcke ere deelt udj 2 Støcher. Ett Støche Eng offuen for disse smaa Agre ved Gierdet liggende.

Boeholms Søe<sup>378</sup> kand ey maalis.

16) Pineberg Bache<sup>379</sup> strecker sig i sønder og nør, lige op till Schouffuen ved Gierdet; grendser øster till Gierdet, bestaar udj 8 Agre som ere til sammen udj itt regnede. J Støcke Eng ligger øster og vester, grendser synde till Hellebecks Vang.

17) Noch ett Støche aff Pineberg Bache, strecker øster og vester i Schoffuen<sup>380</sup>.

18) Refuegrafs Backen<sup>381</sup> siønns shulle vere 7 Agre, liger i synder og nør og grendser neden till det Støcke Eng ved Hellebecks Vang.

19) Store Refuegrafs Backen<sup>382</sup> strecker i synden og nør, grendser med synder Enden till Søen og med nord Siden till Lille Reffvegrafs Bache, er maalt udj 5 Støcker.

20) It Støcke Ager Jord liger østen for Reffuegrafs Backen og strecker med øster Enden till Koehaugens Gierdet, suinis at vere 8 Agre, som ere maalt udj tuende Støcker og strecker

sig synder og nør.

Offuen forshreffne 2 Støcker ere aff forbedte Beshafenhed mens ickun till 1 1/2 Ship. Boghvede Sæd nøttig.

J Støche Eng paa østersiden af Agrene<sup>383</sup>.

21) J Støcke Ager Jord ligger imellum Eng Renden<sup>384</sup> og Koehaugens Gierde.

J Eng Rende som begyndis ved Demningen aff Boeholms Søe<sup>385</sup>, strecher sig omkring ved dend østre Side af Samme Søe og er maalt udj 4 Stk.

22) J Støcke Ager Jord, ligger ved østersiden Boeholms Søe, imod Demningen som udj efterfølgende tuende Støcker er maalt. Efftersom forbeneffnte Teyelstrup ligger aarlig till Høebiering, da kand udj dends gandshe Vang offuer alt høestis aarligen 100 Læs goed Eng og 90 Læs Moesefoer.

Summa Summarum paa ald forshreffne Teyelstrups og Gurre Vangs Engbond bedrager sig: 205 Læs goed Eng og 116 Læs Moesefoer.

*Ovennævnte forretning er skrevet og dateret i Teyelstrup den 14. August 1681.*

## **Cronborg Ambt og Birck, Tikiøb sogn Ørsholt<sup>386</sup>**

Een eenigste Gaard, hvorpaa boer Jens Nielsenn.

Proprietarius, Amptsforvalteren Hans Rostgaard,

1) liggende udj Vildbahnen, norden bag Gurre, østen for Gurre Søe, ved Ratterup, udj Skouffuen.

2) Kongens Offuerdrift hafuer hand strax ved Gaarden udj norden, østen og synden, saa megit som hand behøffuer til sit Queg, og mehre etc. Og som han haffuer samme sin Gresning udj Synderschouf, saa findes han derudi for 6 høfders Græsning Taxerit, som udj Tikiøb Byes Forretning videre findes specificerit.

3) Underschouff og Giersell haffuer hand strax ved Gaarden udj Kongens Offuerdriff, saa meget som hand maatte bruge, og derforuden ogsaa nogit udj hans egen Marck, saa hand for Gierdsel ey kand feyle.

4) Ingen fiskeri.

5) Engen bestaar helten udj goed Eng og

helten udj Mose.

6) Jorden bestaar een Deel Muld og Sand, item Leer Sand og lidet Muld, og een Deel Sand og Grud effter dend Speciall Beshrifuelsis viidere Forclaring, som effterfølger, nemblig:

### Ørsholts Vang

ligger vesten for Gaarden imod Gurre Søe, sønden til Ratterup, øster og norden till Offuerdrefuet<sup>387</sup>, bestaaer udj efftershreffne Aaser, Støcker og Deelee, nemblig:

1) Stor Agerne  
strecher sig øster og vester og bestaar udj 8 Agre, som begyndis ved Steengierred.

2) Vesterstøckerne  
strecher sig øster og vester, og bestaar udj 10 Agre, huoraf de 8 Agre er elle af eens Beshaffenhed.

3) Hyrehuss Agerne  
strecher sig nordvest og sydost, bestaar udj 5 Agre som er alle af lige Beshaffenhed med No. 1.

Eng:  
Hyrehuus Renne Eng

4) Kirchestøckerne  
strecher sig øster og vester og bestaar udj 3 Agre, som er alle af lige Beshaffenhed med No. 1.

5) Skaalands Agerne  
ligger østen for Gaarden, strecher sig øster og vester; bestaar udj 3 Agre, som er alle af eens

Beshaffenhed.

6) Brunemarcks Agerne  
strecher sig synder og nor, bestaar udj 3 Agre, som er alle af lige eens Beshaffenhed.

Eng:  
Brunemarchs Eng maalt udj tuende Støcher; det første ved Shaalands Agere og det 2. Støche ligger udj Brune Marck langs Giered.

7) Koemoese Sletning  
ligger ved Koe Moesen, og er med Liung begroed ofuer alt; maalt udj tuende Støcher.

Summa paa ald forshreffne Ørsholts Eng, baade maalt og v-maalt, som tilsammen er taxerit for 2 Læs god Eng og 2 Læs Moesefoer.

## Ratterup<sup>388</sup>

Een eniste Gaard:  
Peder Jørgensenn

Proprietarius: Hans Rostgaard

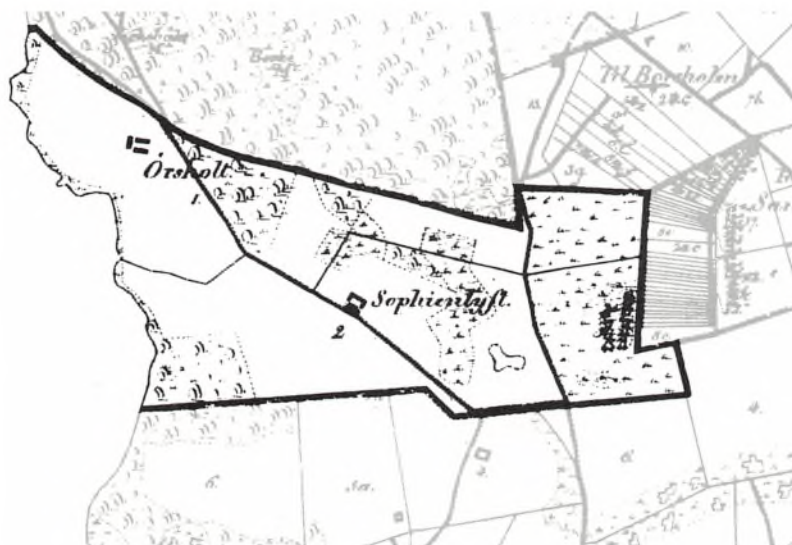
1) Liggende norden for Gurre, imellum Ørsholt og bemelte Gurre, østen for Gurre Søe; ligger ellers udj Skoufuen og Vildbahnen.

2) Hafuer ellers lige Leylighed og Herlighed med forshr.ne. Ørsholt.

3) Marck og Eng; bestaar specialiter som effterfølger, nemblig:

4) Ofuerdrefuet hafuer hand udj Syndershouf, huis Begreb udj Tikiøb Byes Forretning findes specificerit, huor udj hand for 6 Høfders Gresning er taxerit.

**Ratterups Vang**  
ligger imellum Ørsholts Marck og Gurre Marck, østen for Gurre Søe. Bestaar udj efftershr. Aaser,



Støcker og Deele, nemblig:

1) Gammell Gaarstøckerne strecher sig øster og vester, bestaar udj 5 Agre, som er maalt udj tuende Støcher.

2) Aas Agerne strecker sig øster og vester, bestaar udj 9 Agre, som er maalt under it.

3) Ruggydenn bestaar udj 6 Agere, som er alle af lige Eens Beshaffenhed.

4) Mørckevraa Agrene strecher sig synder og nor, bestaar udj 4 Agere, som er alle af eens Beshaffenhed.

5) Huusstøcherne strecher sig øster og vester; bestaar udj 4 Agre.

Engbond:  
j Støcke kaldis Indløche Eng, ligger østen for Huusstøcherne.

6) Haugestøcket strecher sig udj synder og nor; ligger norden for Gaarden.

Noch en indlugt Kallehauge; ligger nordvest for Gaarden. *Et stykke agerjord samt 2 stykker eng beskrives.*

Summa paa ald forshr. Ratterups Eng, baade maalt og v-maalt, som tilsammen er taxerit for 2 Læs goed Eng og 2 Læs Moesefoer.

Paa forshr. Ratterups Grund findis it Holtzhuus, som ligger till Gaarden, huor udj boer Lars Persen; hafuer j Kaalhaug; gifuer deraf till Leye 3 Sletdaller.

*Ovenstående forretning er dateret og skrevet i Ratterup den 12 August 1681.*

## Cronborg Ambt oc Birk Tikiøbs Sogen Gurre Bye (Gurre)

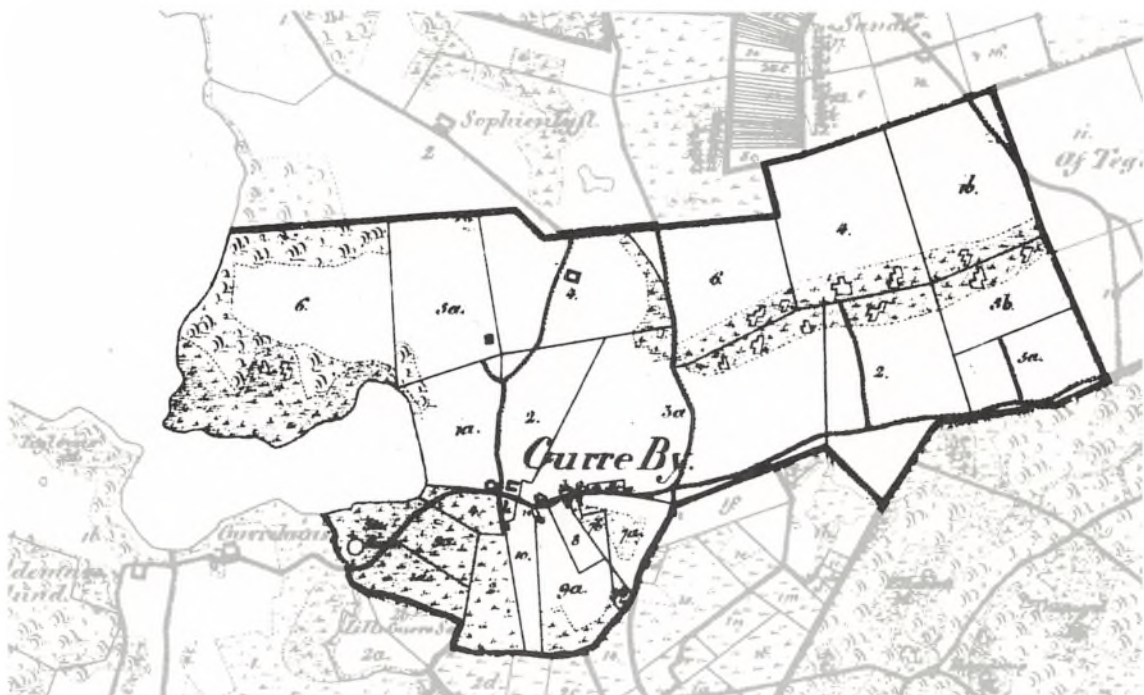
bestaaer udj 6 Gaarde og 4 Landgilde Huuse.

### Gaardene:

- 1) Peder Jensen
- 2) Jens Torbiørnsen
- 3) Rasmus Pedersen
- 4) Peder Jørgensen
- 5) Svend Torsen
- 6) Hans Madsen

### Landgildehusene:

- 1) Peder Pedersen 2 m. landgilde
- 2) Olle Vefvers' s Enke, 3 m. Landgilde



3) Villads Nielsen

4) Espen Larsen

De to sidstnævnte giver hver 2 m aarlig landgilde.

Byen ligger udj Vildbahnen under Skoufven. Underskouf og Giersel haffuer de eendeel udj egen Marck.

**Ofverdrefvet** belangende:

som findis strax udj Byen hafver de udj Syndre Skouf.<sup>389</sup> Huorudi hver af forskrefne 6 Gaarde taxeris for 4 Høfders Græsning der for dennem alle bedrager 24 Støcker. Noch for 3 Landgilde Huuse hver 4 Høfder tilsammen 12 Støcker.

Bemelte Gurre hafver egen Vang, sambt nogle Indlucker, huilcke specialiter maalt som følger:

**Heyreholds Vang**<sup>390</sup>

ligger med den øster Side til Ofverdrefuet oc med dend sønder oc vester Side til Ratterups Vang som aarlig bruges.

1) Slette Aas

ligger imellem Vangeleds Gierde oc Sletten, Ø oc V begyndis ved Vangeleds Gierde oc bestaar udj 24 agre.

2) Mellemslette Agere

ligger imellem Slette Aas oc Mørcke Vraa Aas østen oc vesten oc begyndis ved Slette Aas oc bestaar udj 12 Agere.

3) Mørcke Vraa Aas

ligger imellem Slette Agere og Ratterups Vang udj øster og vester, begyndis ved Mørcke Vraa Gierde oc bestaar udj 5 Agere.

4) Muncke Aas

ligger imellem Slette Agere oc Søen synder og nord. Begyndis ved mellem Slette Agere oc bestaar udj 42 Agere.

Engbonden

udj forbemeldte Heyre Holtz Vang er taxerit

baade det som for Underskouf ey maalis kunde, saa oc det som maalt er tilsammen for goed Eng 2 1/2 Læs og 4 Læs Moesefoer.

Indlugte Tofter til forskrefne Bye Gurre.

1) *En toft liggende vest for Rasmus Pedersens gård og strækker sig til søen og målt i 5 stykker.*

Et Støcke Eng ligger ud med Siøen, lidet begroed.

2) *En toft liggende nord for Peder Jørgensens gård og »streckes med den nordre Ende til Ofverdreffuet«, består af 4 agre og er målt i 5 stykker.*

3) *En hustoft hørende til Peder Pedersen, ligger mellem Peder Jørgensens toft og Svend Torsens, består af 5 agre, målt til 8 stykker.*

Engen udj samme Toft som er mest begroed, kand høstis 1/16 Læs goed Eng.

4) *Svend Torsens toft ligger mellem Peder Pedersens hustoft og »Helsingørs Vey« (Gurrevej) og består af 11 agre.*

5) Olluf Vefver. Een Huus Toft ligger imellem begge Konge Veyene oc bestaar udj 4 Agre.

6) *Villads Nielsens hustoft ligger mellem Olle Vefvers og Espen Lauritzens tofter og består af 2 agre.*

7) *Espen Lauritzens hustoft ligger mellem Villads Nielsens og Peder Jensens tofter og er målt i 5 stykker.*

8) *Hans Madtzens toft ligger øst for hans gård og består af 1 Ager.*

9) *Peder Jensens toft ligger mellem Espen Lauritzens toft og Jens Torbjørnsens enghave og er maalt »udj adskillige Støcker«.* Een liden Kilde Dam i samme Toft.

10) *Jens Torbjørnsen. Een Enghauge ligger imellem Peder Jensens Toft og Gurre Broe<sup>391</sup>, maalt udj 2de Støcker. En Dam ligger ved dend nordre Side udj Enghaugen.*

11) *Peder Jensens enghave ligger mellem Jens Torbjørnsens enghave og søen og er målt til 8 stykker.*

*Ovennævnte forretning er skrevet og dateret i Gurre den 12 august 1681.*

# Noter og kildehenvisninger

- <sup>1</sup> Området omkring Pandehave Ådal.
- <sup>2</sup> Vesterskov er i dag Danstrup Hegn og størstedelen af Krogenberg Hegn og omgivet af de nævnte landsbyer.
- <sup>3</sup> I det følgende beskrives Vesterskov.
- <sup>4</sup> Uglesø. Den sydlige udkant af Danstrup Hegn mellem Langerød og Brunemark.
- <sup>5</sup> Buskebjerg, 41 m.o.h. Mellem Søholmvej og Hornbækvej.
- <sup>6</sup> Sønderskov. Omgivet af ovennævnte byer. Området angivet på kort over Sønderskov i Kort- og Matrikelstyrelsen (Kopikart over Sønderskov, E. Thorm 1780).
- <sup>7</sup> Røverport. Ved Gurreholmvej og Nyrup Hegns afd. 452. Frederik den Andens kongevej.
- <sup>8</sup> Sandsynligvis identisk med Præstebjerg, 44 m.o.h.
- <sup>9</sup> Skellebækken dannede sydgrænsen for Helsingør Overdrev og havde sit udløb nær Snekkerstenen. Jfr. nuværende Skellebæk Vænget.
- <sup>10</sup> Lange Mose ligger i Teglstrup Hegn, afd. 246 og 247.
- <sup>11</sup> Sandsynligvis identisk med Rævebakke (38 m.o.h.) ved Knudemose i Holmene.
- <sup>12</sup> Videdysse i Horserød Hegn (Nationalmuseets sognebeskrivelser 01.04.12 - 2)
- <sup>13</sup> Esumvej.
- <sup>14</sup> Svinedammen beskrevet i note under Harreshøj.
- <sup>15</sup> Sandsynligvis identisk med Aalekiste Bro ved Hornbækvej.
- <sup>16</sup> Østerskov omfattede nuv. Hellebæk Skov og nordkysten med Hornbæk Plantage. Senere kaldet Nordskov.
- <sup>17</sup> Teglstrups Vang er i dag en del af Hellebæk Skov omkring Bøgeholm Sø, afd. nr. 295-297 og 311-316 samt området omkring Hellebæk Avlsgaard og de nuv. skydebaner som sydlige grænse.
- <sup>18</sup> Umiddelbart nord for Teglstrup Vang. Beskrevet nærmere under Kohaven.
- <sup>19</sup> Jorderne nord for byen
- <sup>20</sup> Stendysse
- <sup>21</sup> Ved nuv. Harreshøjvej. Sydlig nabo til Kromandens Jord (matr. nr. 9).
- <sup>22</sup> Munkerenden er et vandløb mellem Munkeshøj (37 m.o.h.) og højdepunktet 32 m.o.h. (Matr. 6a og 14)
- <sup>23</sup> Ved nuv. Harreshøjvej nærmest byen. Senere Degnets Jord.
- <sup>24</sup> Arealet mellem nuv. Fredensborgvej og Danstrupvej
- <sup>25</sup> Jorderne sydøst for byen
- <sup>26</sup> På matr. nr. 1a, senere præstens jord. Nær Gurre Vangs vestlige ende.
- <sup>27</sup> Dammen, der nu er udtørret, lå i byen mellem nuv. Hornbækvej og Harreshøjvej. Kaldtes også Tikøb Sø.
- <sup>28</sup> Sandsynligvis er der tale om nuværende Gydevej i Snekkersten.
- <sup>29</sup> Stolbjerg Bakke, 46 m.o.h.
- <sup>30</sup> Muligvis Starredam (matr. nr. 1b) vest for Stolbjerg Bakke.
- <sup>31</sup> Sydlige del af jorderne.
- <sup>32</sup> Svarende til den senere Rørtangvej.
- <sup>33</sup> Strandvejen
- <sup>34</sup> Lokkerup og Dalsborgs jorder. Dalsborg nævnes på kort fra 1780.
- <sup>35</sup> Antagelig stavefejl for Birkebjergs Vang, som vangen hedder ved udskiftningen. Jorderne nord for Rørtangvejen.
- <sup>36</sup> Kieldsbjerg, ved Eriksholm. Matr. 3a.
- <sup>37</sup> Lige øst for Eriksholm.
- <sup>38</sup> Kalvebjerg ligger umiddelbart øst for Kjeldsbjerg.
- <sup>39</sup> Del af Kjeldsbjerggaards jorder.
- <sup>40</sup> I dag bebyggelsen omkr. K.A. Hasselbalchsvej, P.W. Tegnersv. m.fl.
- <sup>41</sup> Ved Rørtangvej, lige vest for Herringsleds Agre.
- <sup>42</sup> Baunevang, senere kaldet Søndre Vang, beliggende syd for Rørtangvejen.
- <sup>43</sup> Senere Ryds Tofte. Nordøstligste del af Bougnevang.
- <sup>44</sup> Omtrent midt i Bougne Vang, vest for bebyggelsen ved Rønnevænget, Elmebakken m.fl.
- <sup>45</sup> Mellem byen og Sandholms Agre.
- <sup>46</sup> Senere Egebækken.
- <sup>47</sup> Disse agre nævnes ikke særskilt, men udgør tilsammen 50697 kvadratalen.
- <sup>48</sup> Almindeligt Hospital i det tidligere Karmeliterkloster, Vor Frue Kloster.
- <sup>49</sup> Hyre- eller Hyrdebakken, 38 m.o.h.
- <sup>50</sup> Der nævnes ikke åse, men blandt disse agre (efter nr. 22) nævnes »Skarn Høys Backen udj samme Vang, strecher sig øster og vester«.
- <sup>51</sup> Blandt disse ligger stykkerne 5-13 på Skarnhøjsbakken.
- <sup>52</sup> Huset, der oprindeligt kaldtes Somøllen, er med jordtilliggende angivet på kortet over Mør-

drup under matr. 11. Søbækken eller Sobækken kaldtes i Markbogen også Svinebækken (se s. 22; beskr. af Mørdrups skel). Herom oplyser A.P. Tuxen (Frb. Amts Hist. Samf. Aarb. 1910, s. 101) følgende: Navnet Svinebæk synes ikke længere at være kendt; det sydligere vandløb hedder nu baade officielt og populært Munkegaardsløbet. For dette kunne ellers navnet Svinebæk passe godt som pendant til Sobæk. Bemærk, at en Sobæk også findes i Apperup (omtalt side 95).

<sup>53</sup> Ærtebjerg, jfr. Ærtebjerggaard

<sup>54</sup> Den senere Busserupgaard vist på kortet over Mørdrup under matr. 8a.

<sup>55</sup> Bonden Rasmus Laursen er eneste nævnte person.

<sup>56</sup> Jorderne syd for Hornbækvej og øst for Sandvejen.

<sup>57</sup> Jorderne nord for Hornbækvej og omkring Hovvej.

<sup>58</sup> Jorderne syd for Hornbækvej og vest for Sandvejen.

<sup>59</sup> 9 stykker nævnes, samt et areal, som på grund af skov og underskov ikke kunne måles.

<sup>60</sup> Nyrup Sø er nu udtørret. Angivet på kortet som matr. nr. 19a.

<sup>61</sup> Jorderne primært øst for Kongevejen, senere kaldt Øster Vang.

<sup>62</sup> Ved Møllegaard, nuværende Sindshvile.

<sup>63</sup> Umiddelbart øst for Munkegaard Hegn.

<sup>64</sup> Ved byen, umiddelbart syd for denne

<sup>65</sup> Jorderne syd for byen og vest for Kongevejen. Vangen senere kaldt Sønder Vang.

<sup>66</sup> Jorderne mellem den daværende Nyrup Sø og Nyrup Hegn på begge sider af Kongevejen, senere kaldt Nordre Vang

<sup>67</sup> Nyrup Hegn sydvestlige ende.

<sup>68</sup> Også kaldet Munkesø, er nu udtørret. Lå umiddelbart vest for Kvistgaard St. Angivet på kortet som matr. nr. 5.

<sup>69</sup> Har muligvis givet navn til den senere Kvistgaard.

<sup>70</sup> Brunemark ved Langerød.

<sup>71</sup> Intet nævnes; kun tomt mellemrum. Oplysningerne har manglet og er aldrig ajourført.

<sup>72</sup> Holgestrup.

<sup>73</sup> På kortet er overdrevet nord for bymarken angivet. En fægyde forbandt overdrevet med bymarken gennem Danstrup Hegn. Denne gyde (Gydevej) kan stadig ses.

<sup>74</sup> Holgestrup er en nedlagt gård, der lå i det nuværende Danstrup Hegn, afd. 622, hvor et jorddige indhegnende et kvadratisk felt stadig kan ses i terrænet. Gården, der i dag ligger i Fredensborg-Humblebæk Kommune, blev ned-

lagt ved udskiftningen og fungerede i længere tid som vildtfogedbolig.

<sup>75</sup> Jorderne syd for Kathøjvej, matr. 1a.

<sup>76</sup> Senere kaldet Nørre Vang. Nord for Kathøjvej.

<sup>77</sup> Ved udskiftningen kaldet Hoved Vang. Sydvestlige del af jorderne. Matr. nr. 3a og 4. Omfatter bl.a. nuv. Danstruplund.

<sup>78</sup> Ved Gaasebjerg, 41 m.o.h.

<sup>79</sup> Ugleled?

<sup>80</sup> Nordlige del af jorderne. Matr. nr. 2, 3, 6 og 7.

<sup>81</sup> Østlige del.

<sup>82</sup> Ved udskiftningen kaldet Blomme Aas, hvilket er blevet navnet på en af landsbyens gårde, matr.nr. 2.

<sup>83</sup> Sydøstlige del af jorderne. Jfr. Kringelbakke i Danstrup Hegn, afd. 590. Matr. nr. 1a-b, 5 og østlige del af 4.

<sup>84</sup> V-rette, er den gængse betegnelse i markbøgerne for Vrætte, som betyder enden af en ager, hvor man kunne vende med ploven. I sin bog om den nordsjællands landalmues karakter, skikke og meninger, skriver N. Junge at »En Vræt« er »saadan en vilkaarlig Afdeling paa et Stykke Land, som tages under Ploven f.Ex. paa en Formiddag, da Bonden pløier uden fra indad, til Furene omsider i Midten forene sig. En Flæde af 3 Vræt«.

<sup>85</sup> Også skrevet Rubierg. Rubjerg, 42 m.o.h. På matr. 3a.

<sup>86</sup> Esrum Sø.

<sup>87</sup> Smedevang. Sydøstlige del af jorderne, matr. 3a, 4, 8 og 9.

<sup>88</sup> Jorderne ud mod Esrum Sø, hovedsagelig matr. nr. 2b og 5a.

<sup>89</sup> Kobæks Led og Kobæks Gærde (sidstn. omtalt under punkt 9) danner grænsen til Endrups jorder og Asminderød Sogn. Stadig findes navnet Kobæk Bro og Kobæk Vig.

<sup>90</sup> Nordlige spids af jorderne mellem Tikøbs og Saanes jorder.

<sup>91</sup> Esrum Sø

<sup>92</sup> Sydlig del af jorderne. Senere Sølysts jorder. Matr. nr. 1 og 5 (Søhus).

<sup>93</sup> Nordvestlige del, senere Tornegaards og Skovlunds jorder, matr. nr. 2a-b, 3, 6 og 7.

<sup>94</sup> Østlige del af jorderne, senere Højbjerg/Højbjerggaards jorder, matr. nr. 4a og 8. Højbjerg 48 m.o.h.

<sup>95</sup> Overdrevet udgør de på kortet viste matr. nr. 1a-b, 2b-c, 3b og d, 4 (Lottesminde) og 12a-c (Langesø).

<sup>96</sup> Langesø og Langesø Mose.

<sup>97</sup> Intet er nævnt.

<sup>98</sup> Sydøstlige del, senere Aspegaards jorder,



matr. nr. 1a, del af 2a (Sølund) og 5.

<sup>99</sup> Lysehøj, 32 m.o.h. på østlige del af matr. nr. 2a.

<sup>100</sup> Syd for Aspegaard.

<sup>101</sup> Sydøstligste del af jorderne. Svinedammen lå sydøst for nuv. Harreshøjvej ved den nordlige spids af Jonstrups jorder.

<sup>102</sup> Vestlige del ud mod Esrom Sø, senere Sølunds jorder, matr. 2a og 6 (Esrum Søvej 24 m.fl.).

<sup>103</sup> Østligste spids af matr. nr. 2a.

<sup>104</sup> Umiddelbart nord for Lysehøj.

<sup>105</sup> Geddebæk. Nordvestlige hjørne af matr. 2a ud mod Esrom Sø. Geddebæks Mose er vådområdet ved P-pladsen ved Esrum Søvej ved søbredden.

<sup>106</sup> Nordlige del af jorderne, senere Vange-  
gaards jorder, matr. 3a.

<sup>107</sup> Ved Vangegaard.

<sup>108</sup> Hyrebakke, 39 m.o.h. Mellem Lottesminde og Vangegaard.

<sup>109</sup> Vest for Hyrebakke.

<sup>110</sup> Frueledet fandtes ved nuv. Harreshøjvej ved skellet til Plejelts jorder.

<sup>111</sup> Nuværende Hornbækvej.

<sup>112</sup> Sydlig del mod Esrom Sø. Senere Sønder-  
borgs, Sonnerupgaards og Haresbjergs jorder.

<sup>113</sup> Renderebjerg, 39 m.o.h., ved matr. nr. 1b.

<sup>114</sup> Skellet mellem Harreshøj og Plejelt ved nuv. Hornbækvej (Se Harreshøj).

<sup>115</sup> Havrebjerg, muligvis senere Haresbjerg, 35 m.o.h. Umiddelbart nordøst for Sonnerup-  
gaard.

<sup>116</sup> Brydebjerg, 34 m.o.h. Ved Esrumvej, hvor vindmøllen i dag står.

<sup>117</sup> Klæmsbjerg.

<sup>118</sup> Numrene 12-16 ligger på trekantstykket, matr. nr. 2b, 4a, 5a, 6c, 7a, ved Esrum Sø. Sandskreds Aas ligger ved nuv. Elverhøj.

<sup>119</sup> Nuværende kommune- og sognegrænse. Gærdet mellem Esrum Sø og Klostermark.

<sup>120</sup> Ved Sønderborg, matr. nr. 3a.

<sup>121</sup> Esromvej.

<sup>122</sup> Også Homands Fleden.

<sup>123</sup> Senere Borskovs Vang. Nordvestlige del, matr. nr. 4a (Aggeløv), 5a (Langevadgaard), 6a (Linderupgaard), 7a (Hammerødgaard), 8 (Sønderriis), 10a (Donsvedgaard), 9a (Nørre-  
ris), samt jorderne nord herfor.

<sup>124</sup> Senere del af Langevadgaards jorder.

<sup>125</sup> Senere del af Linderupgaards jorder.

<sup>126</sup> Senere del af Donsvedgaards jorder.

<sup>127</sup> Senere del af Linderupgaards jorder.

<sup>128</sup> Senere del af Donsvedgaards jorder.

<sup>129</sup> Senere del af Donsvedgaards jorder.

<sup>130</sup> Senere del af Sønderriis' jorder.

<sup>131</sup> Senere del af Aggelev- og Langevadgaards

jorder.

<sup>132</sup> Senere del af Aggelev- og Langevadgaards  
jorder.

<sup>133</sup> Tværager. Senere del af Aggelevgaards  
jorder.

<sup>134</sup> Senere del af Aggelevgaards jorder.

<sup>135</sup> Senere del af Linderupgaards jorder. Ved Klostergårde. Antagelig navngivet efter en stendysse kaldet Væverdysse.

<sup>136</sup> Senere del af Linderupgaards jorder.

<sup>137</sup> Senere del af Hammerødgaards jorder.

<sup>138</sup> Børskov. Senere del af Nørre-  
ris' jorder.

<sup>139</sup> Sydøstlige ende af nuv. Nørre-  
ris jorder, matr. nr. 9a. Idag er Hjortedammen en mose.

<sup>140</sup> Kjeldsø var allerede dengang udtørret.

Mosen betegnes stadig som Kjeld Sø.

<sup>141</sup> Bavnevang. Nordøstlige del, senere Dage-  
rødgaards, Langvangsgaards og en del af  
Donsvedgaards jorder, hhv. matr. nr. 11a,  
12a-b og 10a.

<sup>142</sup> Senere del af Langvangsgaards jorder.

<sup>143</sup> Mørkehøj, 34 m.o.h., umiddelbart øst for  
Dagerødgaard.

<sup>144</sup> Senere del af Dagerødgaards jorder.

<sup>145</sup> Ved skellet mellem matr. nr. 11a og 12a.

<sup>146</sup> Brunehøj, 37 m.o.h., på matr. 12b.

<sup>147</sup> Mølleaa og senere Gurre Aa.

<sup>148</sup> Sydøstlige del, senere Nederødgaards og  
Aulegaards jorder.

<sup>149</sup> Vestlige del af jorderne mod Plejelt, matr.  
nr. 1a,b,d, 2a-b, 4a-b og 12.

<sup>150</sup> Blaahøj, på matr. 2a, 33 m.o.h.

<sup>151</sup> Der er sandsynligvis tale om højdepunktet  
på matr. 1a, 38 m.o.h.

<sup>152</sup> Nordøstlige del, senere bl.a. matr. nr. 3  
(Aagaard) og 5 d-e (Charlottenborg).

<sup>153</sup> Bøtterup havde ligesom Borsholm, Havre-  
holm og Horneby en græsningsandel i det  
senere Klosteris Hegn. Hver bys del var he-  
get af gærder, der stadig kan ses i skoven.  
Bøtterups del bestod af følgende afdelinger i  
den nuværende skov: Afd. 34, 41-42, 45-49,  
55-61, 63-69, 71-72. Flere af de nævnte  
stednavne genfindes stadig på skovkortene,  
eksempelvis: Agilts Mose (afd. 59), Blaabæk  
(afd. 56), Maglebjerg (afd. 65, 42 m.o.h.),  
Skallemose (afd. 67), Storkebro eller Stokke-  
bro (afd. 64,68) og Kierling, senere Kællinge  
Eng (afd. 63).

<sup>154</sup> Gurre Aa.

<sup>155</sup> Højvang. Sydlig del af jorderne, senere  
Sanderødgaards jorder.

<sup>156</sup> Sydøstlige ende af vangen.

<sup>157</sup> Senere Blodhøys Vang. Nordvestlige del,  
senere matr. nr. 2a-d (Leergaard) og 3 (Led-  
gaard).

- <sup>158</sup> Antagelig svarende til Thorsmose ved Klosterris Hegn.
- <sup>159</sup> Nuværende Hornbækvej.
- <sup>160</sup> Senere Skiellebecks Vang, Nordøstlige del mod Risby Huse, senere Abellunds jorder.
- <sup>161</sup> Hulehøj, 43 m.o.h. Fortidsminde beskr. i Nationalmuseets sognebeskrivelse under 01.04.12-9.
- <sup>162</sup> Efter at fæsteren af Riisbygaarden i 1799 var død, blev det foreslået at såvel gården som vangen blev langt under forstvæsenet. Forslaget vedtoges ved resolution af 21.3. 1801, hvorved arealet indlagdes til forening med Klosterris og Horserød Hegn til skovs opelskning (Rigsarkivet: Rentekammeret; Forstregistrator Journalen; overforstmesterens arkiv). Kortet viser Risby Skov (Risby Vang) og ejerlavet Risby Huse, der stadig minder om Risby.
- <sup>163</sup> I nuværende Risby Vang, afd. 85.
- <sup>164</sup> Senere Egesteds Agre, afd. 81 i nuv. Risby Vang.
- <sup>165</sup> Lang Aas Ager, afd. 84 i nuv. Risby Vang.
- <sup>166</sup> Antagelig ved afd. 81 og 83 i nuv. Risby Vang.
- <sup>167</sup> Nordøstlige del af jorderne, heriblandt en del af nuværende Klosterris Hegn, nemlig afd. 32, 33, 43 og 44. Nuværende Klosterris Hegn var inden udskiftningen delt mellem landsbyerne Bøtterup, Horneby, Havreholm og Borsholm.
- <sup>168</sup> Bakkedraget (29. m.o.h.) i selve landsbyen, hvor en vindmølle (Havreholm Mølle) senere opførtes og hvor møllehøjen stadig kan ses. Bakkedragets forlængelse mod sydøst kaldes Ørbjerg, der har givet navn til Ørbjerggaard (matr. nr. 4a).
- <sup>169</sup> På matr. 4a.
- <sup>170</sup> Matr. 4a nærmest Klosterris Hegn.
- <sup>171</sup> Muligvis den på udskiftningstidspunktet benævnte Borsholms Agre.
- <sup>172</sup> Arealet ved nuværende Skovhøj.
- <sup>173</sup> Kalkier. Ud for Klosterris Hegns afd. 46.
- <sup>174</sup> Borresteens Ager eller De Borede Stene. På matr. 7a nord for Rødbjerggaard.
- <sup>175</sup> Nordlige spids af vangen, matr. nr. 7a (Rødbjerggaard). Søen findes i dag sydvest for Stenhøjgaard på grænsen mellem Hornebys og Havreholms jorder.
- <sup>176</sup> Nordlige ende af vangen på matr. 7a. ud mod Klosterris Hegn.
- <sup>177</sup> Arealerne overgik ved udskiftningen til forstvæsenet (Klosterris Hegn).
- <sup>178</sup> Jordene syd for Plejeltvej og Klosterrisvej. Navnet skyldes utvivlsomt de vandmøller, der fandtes i Gurre Aa, dengang kaldet Mølleaa.
- <sup>179</sup> Vestlige del, matr. nr. 1 (Kroggaard).
- <sup>180</sup> Dette punkt og det følgende (3): Senere del af Stubbegaards jorder.
- <sup>181</sup> Sydligste spids af vangen øst for Plejeltvej, matr. 3a (Stubbegaard).
- <sup>182</sup> Hjortedam, se under Plejelt.
- <sup>183</sup> Sydlig del af den senere Kroggaards jorder. Gården kan have sit navn herfra.
- <sup>184</sup> De fleste af engene er senere en del af Stubbegaards jorder og Slammat.
- <sup>185</sup> Nordvestlige del af jorderne ud mod Villingerød og sognegrænsen.
- <sup>186</sup> Muligvis svarende til det på udskiftningstidspunktet benævnte Pøllebjerg, der i dag er området omkring Ræveskiftet.
- <sup>187</sup> Muligvis svarende til den senere Bobakke, der ligger ved Ræveskiftet.
- <sup>188</sup> Antagelig del af den senere Roebjerggaards (nuv. Rødbjerggaard) jorder.
- <sup>189</sup> Ved nuv. Søhusvej.
- <sup>190</sup> Note i margin udfor de to vange: Saasom Closterris Vangen (som efterfølger) for sin vdøgtigheds Skyld altid ligger til Fellid, saa ligger derimod disse tuende Vange Aarlig inde.
- <sup>191</sup> Den nordligste del af nuværende Klosterris Hegn (afd. 26, 31, 32) var indtaget af byen og overgivet til forstvæsenet ved udskiftningen.
- <sup>192</sup> Hornbæk Sø. Begge navne bruges i flæng.
- <sup>193</sup> Østlige del af jorderne ud mod Hornbæk Sø og Holmegaarde.
- <sup>194</sup> Sydøstlige del af jorderne.
- <sup>195</sup> Vestlige del af jorderne.
- <sup>196</sup> I Havreholm.
- <sup>197</sup> Kistedysse.
- <sup>198</sup> Passage (fægyde) mellem byen og fælleden ved Stenhøj, som ved udskiftningen kaldes Nyvang og er en del af Teglgaaards og Stenhøjgaards jorder.
- <sup>199</sup> Ved Stenhøj, senere del af Stenhøjgaards jorder.
- <sup>200</sup> Også stavet Tryllehøj.
- <sup>201</sup> Førnævnte fægyde ved Tyrehuls Gærde. Ved Stenhøjgaard findes også Tyrehuule Bakke (20 m.o.h.), benævnt således på udskiftningskortet.
- <sup>202</sup> Vestlige del af jorderne, begrænset mod Hornebys jorder af Vesterbæk.
- <sup>203</sup> På det bevarede udskiftningskort er derimod anført en del navne. Langs vesterbæk fra Holmegård og mod syd: Erteagre, Hytte Mose og Steens Agre. Omkring Holmegård nævnes desuden Dam Have og Bøgehøjs Agre (Bøgehøj, 19 m.o.h. Heraf formodentlig navnet Bøgehøjgaard).
- <sup>204</sup> Østlige del af jorderne.
- <sup>205</sup> Matr. nr. 5.

- <sup>206</sup> Borsholm havde ligesom landsbyerne Horneby, Havreholm og Bøtterup indtil udskiftningen deres egen indhegnede del i det senere Klosterris Hegn, for Borsholms vedkommende afd. nr. 28, 36-40 og 50-52.
- <sup>207</sup> Også kaldet Drengbæk Vang (se under Saunte). Den nordøstlige del af jorderne ud mod overdrevet og Sauntes jorder. Adskilt fra de øvrige markjorder af Nørregaardsvej og Borsholmvej.
- <sup>208</sup> Dette og de følgende numre, 1-5, udgør den senere Askerupgaards jorder, matr. 7a. Åsene lå alle langs nuværende Borsholmvej mellem Forsamlingshuset (Stengabs Aas) og byen (Byager Aas).
- <sup>209</sup> Gærdet mod Saunte Overdrev.
- <sup>210</sup> Borsholmvej.
- <sup>211</sup> Nu helt udtørret dam, der lå ud mod Sauntes jorder, i skellet mellem matr. 6a (Havegaard) og 7a (Askerupgaard).
- <sup>212</sup> Senere del af Havegaards jorder. På udskiftningskort kaldet Gasse Agre.
- <sup>213</sup> Heraf har vangen sit senere navn. Drengbækken løb mellem Nydam og Skottedam på hver side af Nørregaardsvej (Matr. nr. 6a). Skottedammen er udtørret, men i modsætning til Nydam stadig et vådområde.
- <sup>214</sup> Bækkemose ligger langs Østerbæk ved grænsen til Sauntes jorder (Matr. nr. 9a).
- <sup>215</sup> Langs skellet mellem Nørregaard og Havegaard.
- <sup>216</sup> Hvor udflyttergården Nørregaard nu ligger.
- <sup>217</sup> Op mod Bækkemose på matr. 9a.
- <sup>218</sup> Hestevads Gærde kan have været en del af indhegningen omkring hestehaven langs skellet mellem Nørregaard og Havegaard.
- <sup>219</sup> Fejlagtig anført som eng i markbogen. Drengbæks Dam lå mellem Nydam og Skottedam og har utvivlsomt været et mindre vandhul.
- <sup>220</sup> Sydlig del af jorderne (matr. 2a og 8a). Adskilt fra de øvrige markjorder af Borsholmvej.
- <sup>221</sup> Jfr. Munkehøj, 41 m.o.h. (Nationalmuseets sognebeskrivelser 01.04.08 - 36 og 37) Matr. nr. 8a. Jfr. Antagelig senere benævnt Hyrbø Agre.
- <sup>222</sup> Nær Strædet. Nordøstlige del af matr. nr. 2a (Borsholmgaard).
- <sup>223</sup> For enden af Strædet (matr. nr. 2a). Risby Dam lå i selve Strædet, der oprindeligt var fægyden, der førte ud til overdrevsjorderne.
- <sup>224</sup> Ærtehøj, 29 m.o.h. Borsholmgaards jorder; umiddelbart syd for gården.
- <sup>225</sup> Sydvestlige del af jorderne. Mellem Borsholmvej, Klosterris Hegn og Svinggaardsvej. Matr. nr. 2a, 3a, 4a og c. Vangen omfattede også Borsholms del af Klosterris Vang (nuv. afd. nr. 28-30, 35-40, 50-52).
- <sup>226</sup> Nær nuværende Borsholm Ledhus ved Hornbækvej.
- <sup>227</sup> Senere del af Svingaards jorder (matr. nr. 3a)
- <sup>228</sup> På udskiftningskort benævnt Hyllekiær. Nordøstlige del af matr. nr. 3a.
- <sup>229</sup> Matr. nr. 4a, nærmest byen.
- <sup>230</sup> Matr. nr. 4a.
- <sup>231</sup> Kirsebæraasen. Vestlige del af matr. nr. 3a, ved Klosterris Hegn.
- <sup>232</sup> Nær nuv. Borsholm Ledhus ved Hornbækvej.
- <sup>233</sup> Antagelig det stadig eksisterende gadekær.
- <sup>234</sup> Nordvestlige del af jorderne. Mellem Vesterbæk, Svinggaardsvej/Hornbækvej og Nørregaardsvej.
- <sup>235</sup> Matr. nr. 7a og 6a, nærmest Enggaard.
- <sup>236</sup> Ved Nørregaard, vest for Nørregaardsvej og ud til denne.
- <sup>237</sup> Ved Vesterbæk.
- <sup>238</sup> Luse Eng. Ved Vesterbæk, matr. nr. 3a og 8a.
- <sup>239</sup> Østlige del af Havre Vang ud mod Vesterbæk, matr. nr. 2b og 4a.
- <sup>240</sup> Vestlige del af Nørregaards jorder, matr. 9a.
- <sup>241</sup> Fejlagtig gentagelse af Toels Vangs beliggenhed.
- <sup>242</sup> Nordøstlige del af jorderne.
- <sup>243</sup> Jfr. Kirkebjerggaard.
- <sup>244</sup> Jfr. Thuelandsgaard.
- <sup>245</sup> I beskrivelsen af de enkelte agre i denne ås, finder man betegnelsen Leergraffven i forbindelse med ager nr. 9.
- <sup>246</sup> Nordvestlige del af jorderne.
- <sup>247</sup> Nuv. Sennepsbakken/Sauntevej.
- <sup>248</sup> I denne ås ligger et byen tilhørende stykke kaldet Hane Eng, som er »begroet med Eene Stubbe og Steen«.
- <sup>249</sup> Her nævnes stednavnet Steenaas Backen, som Olle Suendsens ager nr. 24 ligger under.
- <sup>250</sup> Jorderne nærmest byen.
- <sup>251</sup> Jfr. Stenagergaard.
- <sup>252</sup> Heri nævnes »Askel (Aksel?) Kiers Eng-Huul«, som ligger ved Brendevangs Gierde. En del af agerstykkerne i Stenager Aas er begroet med eneris.
- <sup>253</sup> Omfatter dele af nuv. Øerne.
- <sup>254</sup> Nordøstlige del, afgrænset af Horserød Byvej og Borsholmvej.
- <sup>255</sup> Ved Borsholmvej ud for Brundamsmindevej. Østlige del af matr. nr. 6 (Holkegaard).
- <sup>256</sup> Jfr. Holkegaard.

- <sup>257</sup> Matr. nr. 7a (Hulerødgaard).
- <sup>258</sup> Vestlige del af jorderne, mellem Borsholms jorder og Horserødvej/Horserød Byvej.
- <sup>259</sup> Horserødvej/Horserød Byvej.
- <sup>260</sup> Senere Tulsegaards og Rødegaards jorder, hhv. matr. nr. 3a og 4a.
- <sup>261</sup> Senere Braadegaards jorder (matr. nr. 2b). Jfr. Braad Aas, der lå ved siden af Stacket (Stakkit) Aas (1786).
- <sup>262</sup> Brændehøj, 35 m.o.h. Nordlige del af jorderne ud mod Borsholmvej (vestlige del af matr. nr. 6).
- <sup>263</sup> Nordvestlige del ud mod Borsholms Jorder, også kaldet Eegels Aas (1786).
- <sup>264</sup> Der menes utvivlsomt Brændehøj og ikke Bregnehøj, idet lokaliteten på udskiftningskortet (1786) kaldes Brænde Agre.
- <sup>265</sup> Stensvad Mose og Langemose findes i dag i det nuværende Teglstrup Hegn, og dannede nordgrænsen for den del af skoven, som Horserød rådede over inden udskiftningen. Sydgrænsen var omtrent ved Pindemosen i afd. 268 og 269.
- <sup>266</sup> Sydøstlige del, afgrænset af Horserødvej, Horserød Byvej og Indelukket i Horserød Hegn.
- <sup>267</sup> Ingershøj, 49 m.o.h.
- <sup>268</sup> Sydøstlige del af jorderne, matr. 6a og 7.
- <sup>269</sup> Ved Skellebæks Eng ud mod Gørlundevej, matr. nr. 3a.
- <sup>270</sup> Sneglevad; kaldes Snillevats på udskiftningskort (1778). Ved den nordlige del af Fladmose Eng (Flad Eng 1778, der er den nordlige del af Skindersø) ud mod Gørlundevej, matr. nr. 7.
- <sup>271</sup> Matr. nr. 7, Aldersborgs jorder.
- <sup>272</sup> Ud mod Skindersø. Matr. nr. 7.
- <sup>273</sup> Det samme som Vrætte og beliggende på matr. nr. 7. Vrætte er et mindre stykke af en ager, ofte liggende for enden af andre agre, som også er tilfældet her.
- <sup>274</sup> Gærdet, der adskiller Hagenbjergs og Aldersborgs jorder, strakte sig mellem Gørlundevej og Holmenevej og er kun bevaret på et mindre stykke. Det kaldtes også Broe Vangs Gærdet, da det dannede gæense mellem Skibstrups 2 sydlige vange.
- <sup>275</sup> Skindersø. Søen er i dag for størstedelen mose.
- <sup>276</sup> Ud mod Skindersø, som navnet antyder. Matr. nr. 7.
- <sup>277</sup> 7 engstykker, der har udgjort de nordlige dele af Skindersø, beskrives, hvoraf følgende er navngivet: Tiener Engen, Broe Engen, Hesholms Eng, Flad Moese Eng og Bremse Eng. Sidstnævnte ligger mellem Overdrevet og Tyre Engen og kan ikke måles for underskov.
- <sup>278</sup> Sydvestlige del af Rosendal, Skadesborg og Hagenbjergs jorder, matr. nr. 4a, 5a og 6a.
- <sup>279</sup> Vasmose lå omkring nuv. Rosendalsvej ud mod Sautes jorder. Åsen lå på Rosendals jorder nær nævnte vej.
- <sup>280</sup> Jfr. Skrædderhøj, 38 m.o.h. I denne ås beskrives en del engstykker, bl.a. et »Stuche orrene Eng for Enden af disse Stucher, och løber imellem Jens Søfrensen och Oluf Jørgensens Agre«. Ved nr. 48 findes følgende notits: »Fra Jens Pedersens Ager, som ligger ved Gierdet No. 1 och till dend sidste Rasmus Michelsens No. 49 Støche, alle i sønder och nor, och grentser med Vestersiden till Sante March, och øster siden till Broe Vang, findis 12 Agre, som er gandshe begroed med Eene Riis, och der udj Steen och Tuer, som doug tilforn haffuer verit Aggerjord, och ingen vise nogen forr. derom des Beshafenhed at giøre, och er maalt paa alle firre Siderne«.
- <sup>281</sup> Nordlige del af jorderne, hvor Rosendalsvej og Gørlundevej danner sydgrænsen.
- <sup>282</sup> Mellem nuv. Gørlundevej og Birkehegnet.
- <sup>283</sup> På Gørlundegaards jorder (Matr. nr. 2).
- <sup>284</sup> Nordvestlige del af Tranagergaards jorder (matr. nr. 3a)
- <sup>285</sup> Kaldet Harlang 1778 og omfattede den nuv. bebyggelse omkring Stormlugen, Vindrosen og Møllehatten.
- <sup>286</sup> Jfr. Tranagergaard, matr. nr. 3b.
- <sup>287</sup> Sydvestlige del af jorderne, matr. nr. 1 og 2.
- <sup>288</sup> Deles med Skibstrup (se Skibstrups Nørre Vangs nr. 1), matr. nr. 1 (Heidesgaard).
- <sup>289</sup> Nordlige del af jorderne, bl.a. del af den senere Falkenberggaards jorder.
- <sup>290</sup> Tilføjet: »Denne summa er repeterit og indberegnet udj Slette Vangs General Summa, som findis der effter Toffterne«.
- <sup>291</sup> Andetsteds i markbogen kaldet Ydele og henviser til Yderleddet ud til Kongens Overdrev, nuværende Hellebæk Skov. Jfr. Yderledsvej i skovens afd. 282 og det nu nedrevne Yderledshus ved Apperupvej.
- <sup>292</sup> Det lille fiskerleje havde del i det såkaldte Nordfælens (Nordfælledens) Overdrev (1789), der hørte til Skibstrup, Apperup og Stenstrup.
- <sup>293</sup> Fiskeleje.
- <sup>294</sup> Bobakken er oprindelig en del af fiskelejet Boderne.
- <sup>295</sup> Navnet staves andetsteds Albert.
- <sup>296</sup> På matrikelkortet fra 1818 skelnes mellem Nordre og Søndre Hellebæks Vang, som er adskilte ved jordvold beliggende langs med Yderledsvej fra Apperup til jordvolden ved Skæftergaardsstien. Hellebecks Vang grænser

- mod sydvest til Teglstrup Vang, mod nordøst til stranden, mod syd til Kohaven (ved jordvolden vest for Skæftergaardsstien) og mod nordvest mod overdrevet (mellem nuv. Hornbæk Plantage til Apperup og Aalsgaarde).
- <sup>297</sup> Muligvis Hellebækgaard.
- <sup>298</sup> Muligvis broen over det nuværende afløb fra Fordammen.
- <sup>299</sup> Muligvis Blegebakken i Hellebæk Skovs afd. 284a.
- <sup>300</sup> Utvivlsomt Hellebæk Skov, stykket nærmest Apperup.
- <sup>301</sup> Hyrebroen er formentlig beliggende, hvor Hornbækbanen krydser Skindersøvej.
- <sup>302</sup> Mellemvang er formentlig den sydlige del af Nordre Hellebæks Vang og i dag arealet mellem Hornbækbanen og Hellebæk Skov.
- <sup>303</sup> Sille Vase Moesen er Sildevads Dam, som har ligget på Teglgaardens jord, og som der findes rester af i skovens afd. 282.
- <sup>304</sup> Store Mose Bakke mellem nuv. Permins Mose (Hellebæk Skovs afd. 290) og bakken nord for Apperup.
- <sup>305</sup> Findes formentlig bag Yderleddet.
- <sup>306</sup> Utvivlsomt den nuværende Folden i Hellebæk Skov ved Egevej.
- <sup>307</sup> Ligger formentlig mellem Permins Mose og »Storre Moese«, den nuværende Fandens Mose i Hellebæk Skovs afd. 289.
- <sup>308</sup> Formentlig Apperup Nordskov og Apperup Sydskov (i dag afd. 292 a og b i Hellebæk Skov).
- <sup>309</sup> Grænser mod nord til Apperup Nordskov og mod syd til Teglstrups Vang (ved Edens Have, afd. 294).
- <sup>310</sup> Søer og højbundsarealerne i Edens Have.
- <sup>311</sup> Hellebækgaard.
- <sup>312</sup> Del af folden, afd. 297 i Hellebæk Skov.
- <sup>313</sup> Formentlig den nuværende Fandens Mose, afd. 289.
- <sup>314</sup> Muligvis en del af afd. 288 og 289 i Hellebæk Skov.
- <sup>315</sup> Arealer omkring Gaasedammen, afd. 287 og 288 i Hellebæk Skov.
- <sup>316</sup> Hyrebrosen; muligvis bro over grøften mellem Skaaningedam og Bagdam.
- <sup>317</sup> Nuværende Fordam eller Bagerdam.
- <sup>318</sup> Kongens Mølle, Nordre Strandvej 125 b, matr. nr. 2 g Hellebækgaard.
- <sup>319</sup> Blegebakke syd for Fordam.
- <sup>320</sup> I dag arealet ved Skolestien.
- <sup>321</sup> Bakken syd for arealet ved Skolestien.
- <sup>322</sup> Store Mørkedam i afd. 300 i Hellebæk Skov.
- <sup>323</sup> Grevindens Bakke (efter grevinde Elsa von Baudissin, der ejede det stadig eksisterende Grevindens Hus) eller Administratorbakken på Bøssemagergade.
- <sup>324</sup> Jorddiget vest for Skæftergaardsstien.
- <sup>325</sup> Ormemose i afd. 287.
- <sup>326</sup> Gaasedammen i Hellebæk Skov, afd. 287 og 288.
- <sup>327</sup> Lille Mørkedam i afd. 300.
- <sup>328</sup> Nuv. Bøssemagergade 72.
- <sup>329</sup> Jernvercket, Jernvercke Vang, Jern Vercks Dammen, Jernvercke Vang er muligvis et areal vest om Fordam til østsiden af Hammermøllen.
- <sup>330</sup> Arealet fra stranden til Hammermøllen, senere Flors Vænge.
- <sup>331</sup> Kaalhaven og Urtehaven er arealer øst for Hammermøllen.
- <sup>332</sup> Kohaven lå mellem Hellebæk Vang og Teglstrup Vang.
- <sup>333</sup> På matr. 1a af Hellebækgaard.
- <sup>334</sup> Rostgaards Dam.
- <sup>335</sup> Muligvis mellem Rostgaards Dam og Karens Hus på Hellebækvej.
- <sup>336</sup> Skidendam i Teglstrup Hegn afd. 196.
- <sup>337</sup> Indhegnet areal omkring Teglstruphus.
- <sup>338</sup> Kobberdammen.
- <sup>339</sup> Fiskerhuset, Bøssemagergade 77.
- <sup>340</sup> Gl. Hellebækvej.
- <sup>341</sup> Efter indhegning af Kongens Overdrev i 1791 ændres navnet Kongens Overdrev til Teglstrup Hegn.
- <sup>342</sup> Arealet, hvorpå det nuværende Pottelershus og Julebækshøj i dag er beliggende.
- <sup>343</sup> Agerjorden er det nuværende Fiskerhus Koppel.
- <sup>344</sup> Gl. Gurrehus.
- <sup>345</sup> Under egne ved Natstalden, der muligvis lå ved Gurrehus.
- <sup>346</sup> Vest for Lille Gurre Sø.
- <sup>347</sup> Mellem Natstaldhullet og Vangehus.
- <sup>348</sup> Stavefejl for Slotsengen, der lå vest for slotsruinen.
- <sup>349</sup> Tinkerup.
- <sup>350</sup> Til det nuværende Valdemarslund.
- <sup>351</sup> Storketykket.
- <sup>352</sup> Er formentlig matr. nr. 1 d Gurre Vang.
- <sup>353</sup> Idag skovvæsenets afdeling 510 og en del af 511, Tinkerup Slette.
- <sup>354</sup> Idag skovvæsenets afdeling 509 og en del af afd. 510, henholdsvis Rumpevang og Tinkerup Slette.
- <sup>355</sup> Valdemars Port.
- <sup>356</sup> Mellem Gurrevej og Gurre Sø, idag skovvæsenets afdeling 485 a, Hestehavemose og Hestehave, afd. 493.
- <sup>357</sup> Mellem Gurrevej og Gurre Sø, i dag skovvæsenets afdeling 489 og 490.

<sup>358</sup> I dag dele af skovvæsenets afdeling 488 og 502.

<sup>359</sup> Pilebæk.

<sup>360</sup> I dag Skovridersletten ved Gurrevej.

<sup>361</sup> Teglovnkrog, hvor en teglovn til Gurre Slot er fundet ved Helsingør Bymuseums Udgravning i 1975.

<sup>362</sup> Gurrevej.

<sup>363</sup> Incl. en del af Teglstrup Marken.

<sup>364</sup> Skidendam.

<sup>365</sup> Ved nuv. Karens Hus på Hellebækvej.

<sup>366</sup> Og Stensvad Dam i Teglstrup Hegns afd. 236.

<sup>367</sup> Boholms Bakke i sydvest-nordøst er en del af den nuværende afdeling 311 og matr. nr. 1a.

<sup>368</sup> Bakke øst for Boholms Bakke er Møllebakke nord for Barfods Krat og syd for Skrams Dæmning.

<sup>369</sup> Teglstrup Hegns afd. 225.

<sup>370</sup> Klavsbro over vandløbet under nuv. Hellebækvej mellem Bøgeholm Sø og Klauses Mose.

<sup>371</sup> Hyreporten kan have været på nuv. Hellebækvej ved den sydlige del af Teglstrup Vang, ved Fuglefængerhuse.

<sup>372</sup> Hyrebakke, 39 m.o.h. Ved Teglstrup Vangs gårde nær nuv. Knudemosevej.

<sup>373</sup> Formentlig del af den i 1818 (Wilsters kort over Hellebækgaard) benævnte Fuglefænger Vangen.

<sup>374</sup> Senere Store Tørvemose Vang syd for Bøgeholm Sø.

<sup>375</sup> Senere Tørvemose Vang (»Petermandskoven«) vest for Bøgeholm Sø.

<sup>376</sup> Formentlig den nordlige del af »Petermandskoven«.

<sup>377</sup> Hasselbakken. Formentlig areal mellem Edens Have og Riffs Allé vest for Skovvängen.

<sup>378</sup> Bøgeholm Sø.

<sup>379</sup> Nordlige del af Skovvang og sydlige del af afd. 293 indtil grænsen mod søndre Hellebæk Vang (afd. 290).

<sup>380</sup> Et areal umiddelbart øst for afd. 293.

<sup>381</sup> Rævegravsbakken grænser mod nord til eng i Hellebæk Vang (del af Fandens Mose).

<sup>382</sup> Store Rævegravs Bakken grænser mod syd til Bøgeholm Sø og mod nord til Lille Rævegravs Bakke. Den sydlige del af Rævebaks Vängen i afd. 297.

<sup>383</sup> Del af Pernillevängen, jfr. Pernille Laage i afd. 310.

<sup>384</sup> Judas Bæk.

<sup>385</sup> Den stadig eksisterende dæmning ved sydøstsiden af Bøgeholm Sø.

<sup>386</sup> Ørsholt må ikke forveksles med den nuværende Ørsholtgaard. Det oprindelige Ørsholt lå, hvor nu skovløberhuset Ørsholthus ligger.

<sup>387</sup> Dele af Horserød Hegn indgik i det fælles overdrev for flere landsbyer.

<sup>388</sup> Navnet Ratterup benyttes indtil ca. 1780, hvorefter det ændres til Sophienlyst efter ejeren af gården Conradine Sophie Rostgaard. I perioden 1818-1852 hedder ejendommen Louisenlyst og fra 1852 Ørsholtgaard.

<sup>389</sup> Omtales under Tikøb.

<sup>390</sup> Hejreskov Vang. Ligger nord for byen op mod Ørsholts og Ratterups jorder og mod Gurre sø i vest. Mod søen (Gurre Sø og Slotssøen) er mose, som 1788 kaldes Vange Mose. Det stadig fugtige område omkring Gurre Slot og ned mod lille Gurre Sø kaldes 1788 Enghaven og er den sydlige del af Gurre jorder.

<sup>391</sup> Mellem Lille Gurre Sø og Gurre Sø.

## Litteraturhenvisninger:

### Om markbøgerne og deres tilblivelse:

*C. Riise Hansen og Axel Steensberg*: Jordfordeling og Udskiftning, København 1951.

### Om Tikøb sogn:

*Anne Majken Snerup Rud*: Ude på landet, i: Frederiksborg Amts Historiske Samfund, Årbog 1988, s. 27 ff.

*Birte Stig Jørgensen*: Udskiftningen af Krongodset i Nordsjælland. Frederiksborg Amts Historiske Samfund, Hillerød 1967.

*Susanne Andersen*: En skovbygd i Nordsjælland, i: På opdagelse i kulturlandskabet, 174 ff. København 1995.

*Jan Steenberg*: Esrom Sø, København 1957.

### Om tidens landboforhold i almindelighed:

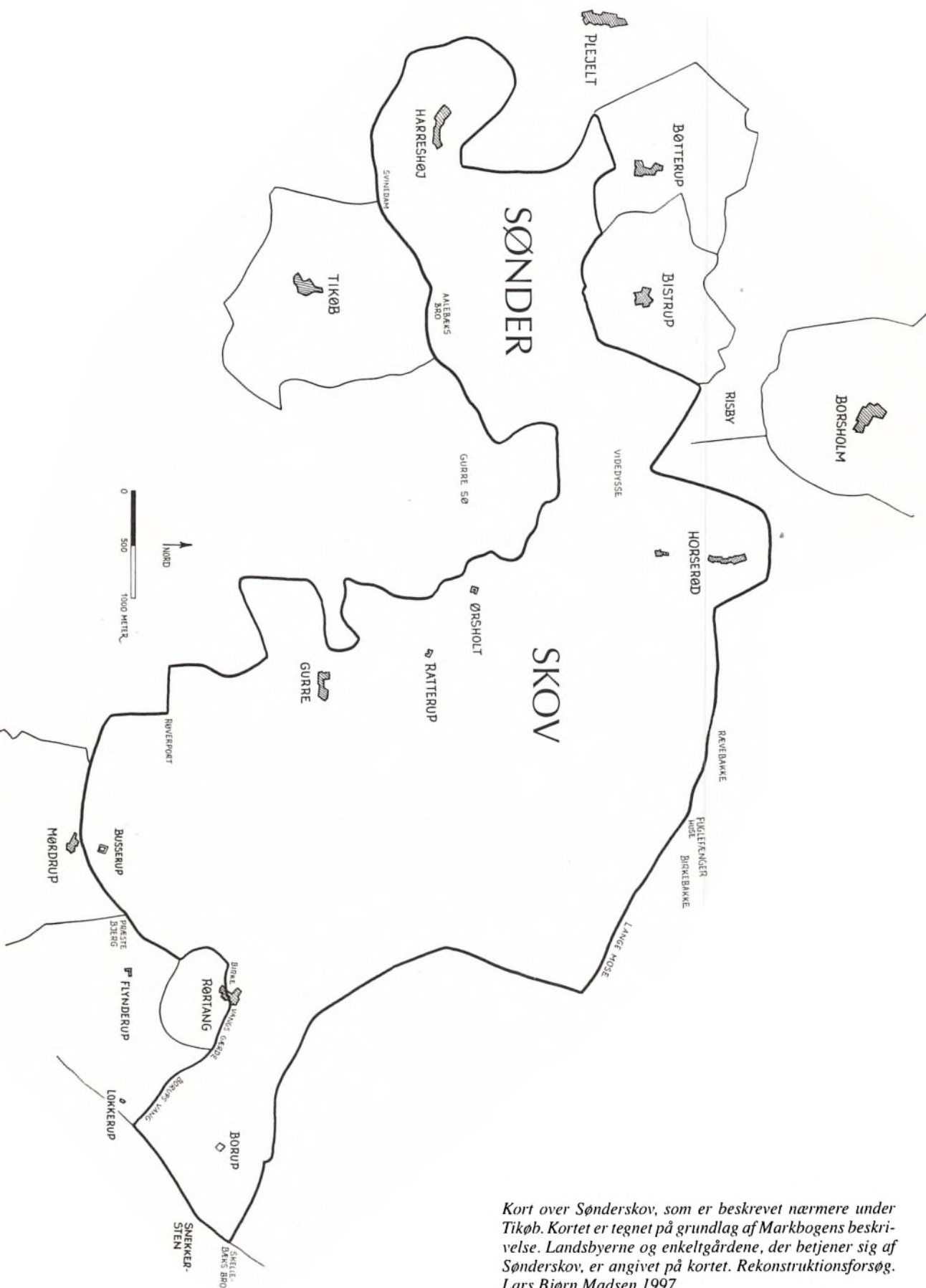
*Hugo Mathiessen*: Det gamle Land. Billeder fra Tiden før Udskiftningen. København 1942.

*Arent Berntsen*: Danmarckis oc Norgis Fructbar Herlighed. København 1971 (1656).

*Det danske landbrugs historie*, bind 2, 1536-1810. Redaktion: Claus Bjørn, København 1988.

# Ordforklaringer

Aas:	En Aas / er en Part Agerland / eller en temmelig Deel Agre / aff en Bye Marck / som ligge tilsammen / lige jefnsidig op til hin anden / streckende dem en Kaas udad: Oc efterat saadanne Aaser / ere meget underskeedlige aff Størelse / høygde oc Fructbarhed / efter en hver Marckis Leylighed / hafve derfor alle Byemænd / hver sit Stycke eller sine Agre i hver Aas / som dem efter deris Gaards oc Landgilds qvantitet eller Andrag blifver tilreebt (A. Bermtsen: Danmarkis oc Norgis Fructbar Herlighed, København 1656).	Ligge inde:	Siges Jorden, naar den er under Drivt (Junge 1798). Jorden hviler ikke, som er tilfældet ved vange med sædskifte; ex. trevangsbrug.
Ager:	En Ager / er en allmindelig Deeling / aff it Stycke Sæde Jord / udi en Lengd udløbende / mit paa eller langs ud med des middelste Linie / rygget eller forhøyet / samme Ageris Canter / bredder eller sider skillis fra andre (paa begge Sider nest hos liggende) Agre / ved Ager Reenen / det er / det dybeste Sted mellem Agrene (A. Bermtsen: Danmarkis oc Norgis Fructbar Herlighed, København 1656).	Lycke, lykke:	Et indeluct Stycke Jord eller en Mercke / som er en Mands eget / oc hand til sin egen Brug alleene / kand hafve at indhegne / kaldis oc Venge.
Circumferens:	Omkreds	Mae:	Det samme som made eller eng.
Damb:	Dam	Oc, och:	Og
Delle:	Dele	Offuer:	Over
Enghulle:	Enghul. Uopdyrket plet i en ager eller ås.	Offuerdrift:	Overdrev. Fælles uopdyrket areal udenfor bymarken, hvor kvæget kunne græsse.
Fled:	Flæd, i flæd, fællig., i Deelagtighed eller Samqvem (Vidensk. Selsk. Ordb., 1802). Ejendomsfællesskab.	Raamey:	Af raameiet. Bruges om grovt Græs og Flæg (Vækst i Vandet og paa fugtige Steder). Nordsjællandsk Udtr. (Vidensk. Selsk. Ordbog, 1829).
Flæde, Flæde:	Et fladt stykke land, agerskifte.	Rumpe:	En Rumpe Høe kaldes enhver af de Pletter, hvori det sammenrevne Høe ligger udspreedt paa Engen for at tørres. (Junge 1798)
Giersell:	Gærdsel. Tynde grene og andet materiale, hvormed man sætter risgårde eller flethegn.	Skiffter, Shifter:	Skifte. Marklod, agerstykke, ofte flere sammenhængende agre med samme pløjeretning.
Grauf:	Grav. Ex: Reffuegrau (rævegrav)	Skouff:	Skov
Grud:	Gruus. Stort Sand eller Smaasteene, som ligge i Jordens Overflade. Høres paa adskillige Steder blandt Bønder til at betegne. (Vidensk. Selsk. Ordb., 1802).	Spang:	Smal gangbro over vandløb.
Hauge:	Have	Suin:	Svin
Hesle:	Hassel	Tofte, tofft:	Det indhegnede stykke jord, der hører til gården og ligger umiddelbart op til denne, hvis det er muligt. Ellers ude i vangen. Toffte kaldis nogen ringe Jord, som en hver Bonde hafver særdeelis til deris Gaarde / gemeenlig indluckt oc indhegnet (C.O. Weylle: Glossarium Juridicum. København 1652).
Hyre:	Hyrde	Udj, udi:	I
Ildebrand:	Ildebrændsel, brænde.	Vang:	Del af bymarken, der normalt er delt i 1-4 vange. Vangen kan være indhegnet med gærder eller flethegn. Betegner også et indhegnet stykke i skoven eller marken beregnet til græsning. Se også indledningen.
It:	Et	Vase:	Vadested over å eller fugtigt område, ofte forbedret ved faskiner.
Ledit:	Leddets	Vraa:	Udmark eller stykke, der ligger afsides eller skjult bag bakke- drag o. lign.
		V-rette:	Det samme som vrætte. Enden af agrene, hvor man kunne vende ploven. Se også note 84.



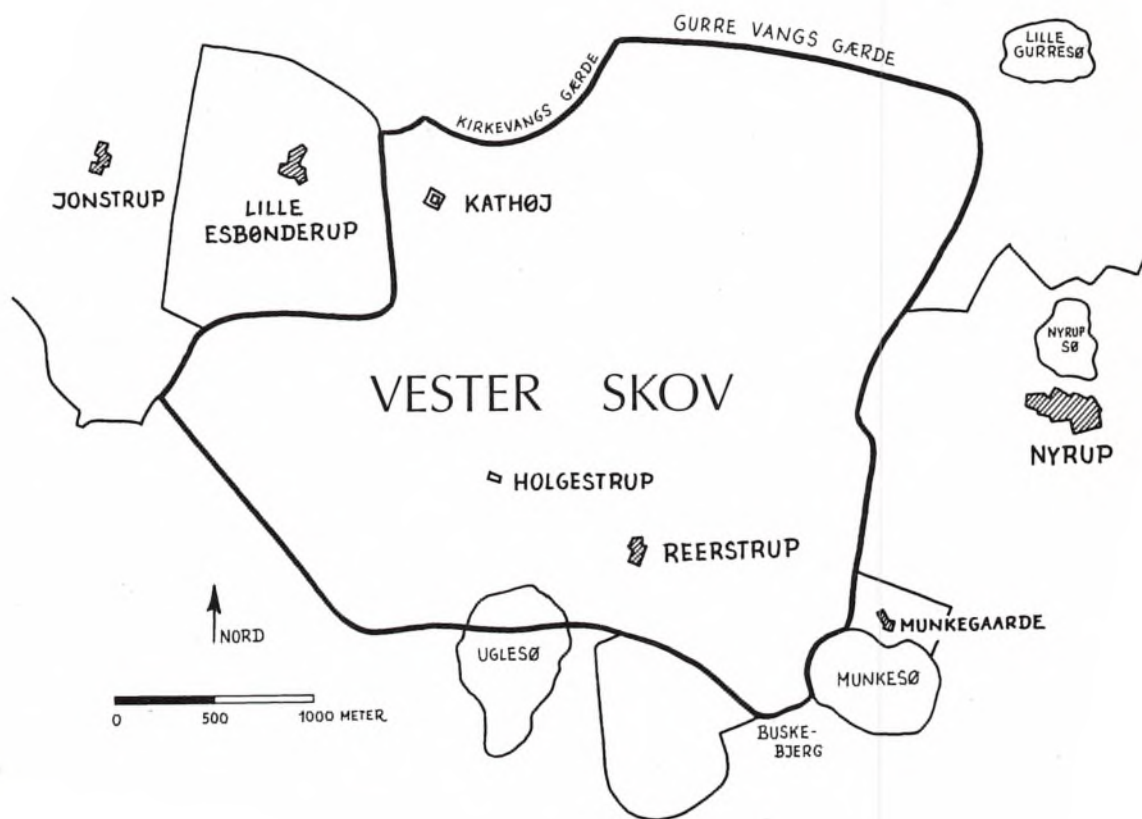
Kort over Sønder skov, som er beskrevet nærmere under Tikøb. Kortet er tegnet på grundlag af Markbogens beskrivelse. Landsbyerne og enkeltgårdene, der betjener sig af Sønder skov, er angivet på kortet. Rekonstruktionsforsøg. Lars Bjørn Madsen 1997.





*Herover: Kort over Østerskov, som er beskrevet nærmere under Tikøb. Området svarer til det på udskiftnings-tidspunktet benævnte Nordfælledens Overdrev, også kaldet Nordskoven.*

*Kortet er tegnet på grundlag af Markbogens beskrivelse. Landsbyerne og enkeltgårdene, der betjener sig af Østerskov, er angivet på kortet. Rekonstruktionsforsøg. Lars Bjørn Madsen 1997.*



Herover: Kort over Vesterskov, som er beskrevet nærmere under Tikøb. Kortet er tegnet på grundlag af Markbogens beskrivelse. Landsbyerne og enkeltgårdene, der betjener sig af Vesterskov, er angivet på kortet. Rekonstruktionsforsøg. Lars Bjørn Madsen 1997.



*Kort over det fælles overdrev for følgende landsbyer: Borsholm, Saunte, Skibstrup, Apperup, Horserød, Ørsholt, Ratterup, Gurre, Nyrup og Rørtang, således som det er angivet på nedennævnte udskiftingskort fra 1788. Der er tale om en del af den i Markhøgerne omtalte Sønderkov. Den nordlige del af området kaldes på ældre skovkort for Nørre Skovs Overdrev. Tegnet efter kort over Tikøb med flere Byers Overdrev, Johs. Goos 1788, Kort- og Matrikelstyrelsen, Matrikelarkivet. Lars Bjørn Madsen 1997.*

# Navneregister

Kun stednavne er medtaget i registret.

Enge og åse er ikke medtaget på grund af deres store mængde, set i forhold til, at disse navne kun sjældent er overført til det senere kartografiske/topografiske materiale. Skulle man imidlertid alligevel støde på et af disse navne får man i reglen en stedfæstelse, der gør det muligt at søge navnet under den pågældende lokalitet. For skovenes vedkommende er enge dog medtaget, da disse oftest er bevaret på skovvæsenets kort op til i dag.

Hvis et andet stednavn indgår i åsen eller engens navn (eksempelvis Møllebjerg Aasen eller Svine Dams Engen), vil disse (Møllebjerg og Svine Dam) være medtaget i registret.

Der findes i markbøgerne adskillige gentagelser af stednavne, eksempelvis i forbindelse med beskrivelsen af, til hvilke lokaliteter de enkelte åse grænser; i sådanne tilfælde er de ikke medtaget i registret, da dette i så fald ville blive alt for uoverskueligt.

Navnene er gengivet i registret i deres oprindelige stavemåde. Dog er landsbyerne og andre kendte lokaliteter at finde under deres nuværende navn.

## A

Aalebecks Mosen, Tikøb 13  
Aalebecks Vang, Tikøb 13  
Aalebæk, Tikøb 12  
Aalebæks Bro, Tikøb 11  
**Aalsgaarde** 99  
Abelhus, Reerstrup 36  
Agelsmose, Bøtterup 58  
Almindinge Eng, Tikøb 15  
Andresholm, Saunte 84  
Apperops Stette Backe 99  
**Apperup** 12, 95  
Ashe Vads Eng, Bøtterup 58

## B

Beckemoese, Borsholm 77  
Bidstrups Kircke Vey 50  
Biehøy, Jonstrup 41  
Bierchebjerg, Rørtang 18  
Bierget, Havreholm 64  
Birche Baken, Teglstr. Hegn 11  
Birche Biergs Vang 11

Bircke Dam, Saane 47  
Bircke Mose, Horserød 90  
Bircke Vang, Borsholm 78  
Bircke Vangen, Munkegaarde 33  
**Bistrup** 11, 57, 59  
Biøskouff, Plejelt 53  
Blaabæk, Bøtterup 58  
Blaahøys Vang, Bøtterup 57  
Bleigels Vang, Saunte 84  
Bleylts Vang, Apperup 95  
**Boderne**, Boerne 98  
**Boebacken**, Bobakken 98  
Boholms Backe, Teglstr. Vang 102  
Bond Vraa Gierde, Skibstrup 92  
Bondedammen, Bondedambs  
Søe, Teglstrup Vang 101  
Bor Høyen, Havreholm 65  
**Borsholm** 11, 76  
**Borup** 11, 15  
Borup Gaard, Borup 15  
Bougne Vang, Rørtang 19  
Bougne Vang, Plejelt 54  
Bregne Gyde, 11

Bregne Vang, Steenstrup 70  
Bregnebacke, Steenstrup 71  
Breigne Gaards Moese,  
Mørdrup 25  
Breigne Moese, Horneby 70  
Breigne høy, Horserød 89  
Breine Høy, Skibstrup 93  
Brende Vang, Saunte 83  
Brendels Liung Mose 15  
Brennehøy, Horserød 89  
Broe Wang, Skibstrup 92  
Brune Kier, Rørtang 19  
Brunehøy, Plejelt 55  
Brunehøy, Bøtterup 57  
Brunemarchs Eng, Ørsholt 105  
Brunemark, Ørsholt 105  
Brunemark, Reerstrup 34  
Brunhebach, Harreshøj 50  
Brydebjerg, Plejelt 51  
Brød-Moesen, Steenstrup 71  
Buskbjerg, Bushe Bierg 11  
**Busserup** 11, 13, 26  
Byebierg, Mørdrup 24  
Byebierg Vang, Mørdrup 23  
Bøge Bachen, Risby 62  
Bøgeholm Sø 104  
Bøgen, Hellebæk Skov 99  
**Bøtterup** 11, 55, 57  
Bøtterups Backe, Bistrup 60

## C

Claus Moese, Horserød 90  
Claussis Moese,  
Teglstrup Vang 90, 104  
Closterris Vang, Bøtterup 57  
Closterris Vang, Bistrup 60  
Closterris Vang, Havreholm 64  
Closterris Vang, Horneby 69  
Closterris Vang, Borsholm 79  
**D**  
Dalle Engen, Harreshøj 48  
Dalle Vang, Harreshøj 48  
Dansbjerg, Tibberup 28  
Dauids Bech, Horneby 67, 69  
De borede Steene,  
Havreholm 64  
Degne Bjerg, Tikøb 13  
Deinsmoese, Jonstrup 44  
Dend Lange Ager, Hellebæk 99  
Drengbechts Rende Eng,  
Borsholm 77  
Drengbechts Dam, Borsholm 98  
Drengbechts Rende 77  
Dronningens Mølle 12, 64, 67,  
70, 72, 73, 76, 87, 91  
Dyremoesen, Tibberup 27

- E**
- Ege Engen, Borsholm 82  
 Eng Haugs Becken, Rørtang 19  
**Egebæks Vang** 12, 21  
 Egekiers Vang, Flynderup 20  
 Elle Renden, Borupgaard 16  
 Ellebakkerne, Harreshøj 49  
 Ellehøy, Saane 46  
**Ellekilde** 12, 73, 97  
 Ellekilde Bache, Saunte 82  
 Ellekilde Huuse, Ellekilde 97  
 Endrups Gierde, Jonstrup 42  
 Ertehøy, Borsholm 79  
 Eskehoved, Plejelt 50  
 Espergierde Vang 21  
**Espergærde** 11, 21  
 Esrom Kloster 54, 65  
 Esrom Mølle, Esrom  
     37, 39, 48, 59, 61, 67, 91  
 Esrom Sø 41, 42, 46
- F**
- Faareholms Gierde, Bistrup 60  
 Fisker Huset, Snekkersten 17  
 Flintehøy, Saane 47  
 Floed Moese Eng, Skibstrup 92  
 Flyesanden, Hornbæk Plantage 84  
 Flynderen, Steenstrup 70  
**Flynderup** 11, 20  
 Follehøy, Havreholm 65  
 Fred Manne Mose, Busserup 26  
 Frederiksborg, Hillerød 34  
 Frederiksborg Kongevej 11  
 Frueleedet, Harreshøj 50  
 Fuglebiargs Rende, Plejelt 51  
 Fullebeck, Plejelt 51
- G**
- Gaardesuinkels Moese,  
     Holmegaarde 72  
 Gaasebiarg, Li. Esbønderup 39  
 Gaaseengen, Harreshøj 49  
 Gaasse Moese, Hellebæk 100  
 Gallebacke, Saane 47  
 Gammel Broe, Plejelt 53  
 Gammel Broe-Moese, Plejelt 53  
 Gammel Vang, Borup Gaard 16  
 Gammel-Dam, Tibberup 28  
 Garsæds Moese, Horneby 70  
 Gasse Hals Moese, Hellebæk 100  
 Gede Vasen, Horneby 69  
 Gedebech, Harreshøj 49  
 Goes Kier, Rørtang 19  
 Grauerbeck, Bøtterup 57  
 Greshøy, Havreholm 65
- Gryde Mosen, Mørdrup 25  
 Grøn Veyen, 11  
 Grønhøy, Jonstrup 42  
 Grønne Rende, Saane 46  
**Gurre** 11, 107  
 Gurre Sø 59, 102, 106  
 Gurre Vang 12, 31, 101, 102  
 Gurre Vangehus 101  
 Gydshe Engen, Havreholm 66
- H**
- Haferbecken, Plejelt 51  
 Half Gistrops Vang, Holgestrup 36  
 Hammermøllen, Hellebæk 100  
 Hanne Gyde Gierde, Saunte 83  
 Hanneleed, Saunte 83  
 Hans Riis Backe, Hellebæk 100  
 Hans Viids Backe, Hellebæk 99  
**Harreshøj** 11, 48  
 Harreliung, Skibstrup 94  
 Haure Vang, Borsholm 81  
 Haurehøy, Saane 47  
**Havreholm** 62  
 Havreholms Torff Vey 58  
 Heine Vangen, Munkegaarde 33  
 Helle Eng, Tibberup 27  
 Hellebecks Vang 99, 103  
**Hellebæk** 12, 99  
 Hellebæk Kirkegård 100  
 Helsingørs Ofverdref 101  
 Helsingørs Hospital 20  
 Hering Leeds Gierde, Rørtang 19  
 Heslebacken, Bøtterup 58  
 Heslebacken, Teglstrup V. 104  
 Heste Bech, Horneby 69  
 Hestehauge Eng, Borsholm 82  
 Hestens Holt Engene, Mørdrup 25  
 Hestevads Gierde, Borsholm 78  
 Heyr Gierde, Tikøb 13  
 Heyredsbecken, Tibberup 26  
 Heyreholds Vang, Gurre 107  
 Hintze Hou 12  
 Hiorte Dams Eng, Havreholm 65  
 Hiortedam, Plejelt 53  
 Hiortedams Eng, Plejelt 54, 55  
 Holboe Herrits Vey 11  
**Holgestrup** 11, 36  
 Holme Leddet 11  
 Holme Vang, Nyrup 32  
 Holmeengs Fleden, Borsholm 78  
**Holmegaarde** 12, 72  
 Hornbechs Gyde, Hornbæk 74  
 Hornbechs Sand 70  
 Hornbechs Søe 68  
**Hornbæk** 12, 72  
 Hornebecks Eng 74
- Horneby** 12, 66  
 Homebye Heyes Vang, Homeby 68  
 Hornebye Søe 67, 72, 73  
**Horserød** 11, 86  
 Hose Kier, Horserød 89  
 Hougaard's Eng, Borsholm 82  
 Huid Mose Liung, Tikøb 15  
 Hulkier, Horneby 67  
 Hullebacke Gierde, Jonstrup 44  
 Hunde Rumpe, Tibberup 28  
 Hundevads Eng, Jonstrup 42  
 Hvidelykke Dam, Teglstrup 101  
 Hylle Gierdet, Horneby 67  
 Hylle Gierdet, Borsholm 79  
 Hyllehøy, Nyrup 29  
 Hyllehøy, Saane 47  
 Hyllehøy, Bøtterup 58  
 Hyllehøy, Bistrup 61  
 Hyllehøy Rende, Blistrup 61  
 Hyrdehus, Plejelt 52  
 Hyre Backe, Teglstrup V. 11, 104  
 Hyre Backe, Reerstrup 35  
 Hyre Porten, Teglstrup V. 104  
 Hyreboen, Hellebæk 99, 100  
 Hyrehuus Renne, Ørsholt 105  
 Hyrehøy, Harreshøj 49  
 Hyrehøy, Plejelt 52  
 Hyrre Steens Aas, Skibstrup 92  
 Hønsø Dam, Tikøb 14  
 Høye Vang, Bistrup 60
- I**
- Ingehøys Backen, Horserød 90
- J**
- Jern Vercks Dammen,  
     Hellebæk 100  
 Jernvercks Vang, Hellebæk 100  
**Jonstrup** 11, 41  
 Jonstrups Vang, Tikøb 13
- K**
- Kaaberhuuset, Hellebæk 101  
 Kalle Høy, Skibstrup 94  
 Kallebiarg, Rørtang 18  
 Kallehaufge Gierdet,  
     Teglstrup V. 100  
 Kallehaugesletten, Jonstrup 42  
 Karrudse Dams Backen 99  
 Karse Gaard 12  
 Karudse Dams Støcke 100  
 Kassemøese, Jonstrup 41  
 Kathey Kirche Vang 38  
**Kathøj** 11, 37  
 Katte Maaen, Apperup 95  
 Katte Moesen, Mørdrup 25

- Kellerbacke, Plejelt 54  
 Kellers Vang, Munkegaard 34  
 Kielder Engen, Havreholm 64  
 Kieldsøe, Plejelt 54, 64  
 Kieldsøe Eng 54, 55  
 Kielle Maen, Apperup 95  
 Kielsbjerg, Rørtang 18  
 Kierling Engen, Bøtterup 58  
 Kilde Mose, Mørdrup 25  
 Kilde Mose, Plejelt 52  
 Kilde Mose, Borsholm 76  
 Kille Maen, Apperup 95  
 Kille Bech, Skibstrup 92  
 Killebacke, Plejelt 52  
 Kirche Liung Mose, Tikøb 15  
 Kirche Veyen, Bistrup 61  
 Kirche Veyen, Jonstrup 44  
 Kirkehøj, Teglstrup V. 102  
 Kirke Vang, Jonstrup 44  
 Kirke Vang, Li. Esbønderup 40  
 Kirke Vang, Nyrup 31  
 Kirke Vang, Saane 47  
 Kirke Vang, Tikøb 14  
 Kirkebjerg, Saunte 82  
 Kirkebjergs Vang, Rørtang 18  
 Kirsebær Backen, Teglst. V. 104  
 Kiste Dysse, Horneby 69  
 Kiøbenhafns Vey, Borup 16  
 Klamme Høj, Bøtterup 57  
 Klare Siøe, Teglstrup V. 101  
 Klemidsbjerg, Plejelt 52  
**Kloster Vang** 20  
 Klostergårde, Plejelt 52  
 Klostermøllen, Esrum 13  
 Klosterriis Engen, Risby 61  
 Klosterriis Vang, Bistrup 60  
 Klosterriis Vang, Borsholm 79  
 Klosterriis Vang, Bøtterup 57  
 Klosterriis Vang, Havreholm 64  
 Klosterriis Vang, Horneby 69  
 Knud Pedersens og Jens  
 Hansens Vang,  
 Horserød 90  
 Kobberdammen, Hellebæk 101  
 Kobeck, Jonstrup 42  
 Kobecks Leed, Jonstrup 42  
 Kobecks Vad, Jonstrup 43  
 Kohaven, Teglstrup V. 13, 101  
 Kong Valdemars Grøfft, Gurre V. 102  
 Konge Vejen 11, 31, 32, 34,  
 36, 86, 108  
 Kongens Hauge, Steenstrup 71  
 Kongens Ofverdref, Teglstr. V. 101  
 Kongens Port, Teglstr. V. 102  
 Kongens Vang, Teglstr. V. 102  
 Kraag Hale Eng, Havreholm 65  
 Kringel Mose, Li. Esbønderup 40  
 Kringel Vang, Li. Esbønderup 40  
 Krogerup, Humlebæk 26  
 Kroghøj, Borsholm 79  
 Kroghøj, Jonstrup 44  
 Kuldsholm, Steenstrup 71  
**L**  
 Ladegaards Sletten, Gurre V. 102  
 Lam Moese, Mørdrup 22  
 Lamb Engen, Havreholm 66  
 Landeveies Vang, Tibberup 28  
 Lange Jords Gierde, Horserød 88  
 Lange Mose, Horserød 90  
 Lange Mose, Teglstrup Vang 102  
 Langerød 34  
 Leer Beck, Apperup 96  
 Leer Beck, Bøtterup 57  
 Leer Beck, Plejelt 53  
 Leerporten, Gurre V. 102  
 Leer Engen, Mørdrup 25  
 Leersletten, Gurre V. 102  
 Legter Holms Mose, Mørdrup 22  
**Lille Esbønderup** 11, 38  
 Lille Gurre Sø 11, 102  
 Lille Knold Eng, Havreholm 65  
 Lille Vang, Bøtterup 56  
 Lille Vang, Flynderup 20  
 Lille Vang, Harreshøj 49  
 Lille Vang, Horserød 87  
 Lille Vang, Plejelt 52  
 Limslette Bechen, Tibberup 26  
**Lokkerup** 11  
 Lokkerups Gyde 16  
 Lokkerups Hus 17  
 Lussis Eng, Borsholm 81  
**M**  
 Manglebjerg, Bøtterup 58  
 Marens Ager, Hellebæk 100  
 Maymoese, Plejelt 53  
 Mellem Vangen, Bistrup 60  
 Mellem Vangen, Mørdrup 24  
 Mellum Sletten, Gurre V. 102  
 Mellumbeck, Rørtang 18  
 Munchepultz Eng, Borsholm 81  
 Munche Rennen, Tikøb 14  
 Munkegaards Søe 11, 33  
 Munkehøj, Borsholm 78  
**Munkegaard** 11, 33  
 Mølle Becken, Bøtterup 56  
 Mølle Becken, Bistrup 59, 60  
 Mølle Dammen, Hellebæk 100  
 Mølle Dammen, Kathøj 38  
 Mølle Engen, Borsholm 81  
 Mølle Moese Eng, Havreholm 65  
 Mølle Vangen, Havreholm 64  
 Møllebacken, Gurre 101  
 Møllebecks Mosen, Bøtterup 56  
 Møllebjerg, Nyrup 29  
 Møllebjerg, Tibberup 27  
 Møllebjerg Eng, Tibberup 27  
 Møllebroe, Borsholm 82  
 Mørckehøj, Plejelt 54  
 Mørckevads Backe, Jonstrup 42  
**Mørdrup** 11, 22  
 Mørke Moesen, Hellebæk 100  
**N**  
 Natstalden, Gurre Vang 101  
 Nattstall Hullet, Gurre V. 102  
 Nive Mølle 26  
 Nybache, Holgestrup 36  
 Nye Vang, Borup 15  
 Nye Vang, Holmegaarde 72  
 Nyedamb, Borsholm 77  
 Nyedams Vang, Borsholm 76  
**Nyrup** 11, 28  
 Nyrups Søe 29, 31  
 Nør Vangen, Saane 47  
 Nørre Vang, Skibstrup 93  
**O**  
 Oremoese, Hellebæk 100  
 Orme Gabs Engene, Mørdrup 25  
 Orme Høyen, Bøtterup 58  
**P**  
 Pande Boe Bøge 67, 73  
 Pandehave, Villingebæk 11  
 Pandehave Ådal, Villingebæk 108  
 Pauls Hauge, Apperup 96  
 Pere Vangen, Harreshøj 48  
 Persbjerg Bache, Espergårde 11  
 Pillebeck, Gurre Vang 102  
 Pillekier, Bøtterup 56  
 Pillekier, Jonstrup 44  
 Pineberg Bache, Teglstrup V. 104  
**Plejelt** 11, 50  
 Pleyels Damb 53  
 Pølse Biørg, Havreholm 65  
**R**  
 Raameys Mose, Borup 16  
 Rapholms Huus, Plejelt 50  
**Ratterup** 11, 13, 106  
 Ratterups Vang 106  
 Rauffnholt Gierde, Havreholm 64  
 Rauffnholts Vang, Havreholm 65  
 Rauffnholts Vang, Nyrup 29  
**Reerstrup** 11, 34  
 Reffel Bache, Steenstrup 70

Reffhøy, Horneby 67  
 Reffue Backen, Borup 16  
 Reffue Graffs Eng, Havreholm 66  
 Reffue Gyde Gierde, Horserød 87  
 Reffuehøys Vang, Steenstrup 70  
 Refuegrafs Backen, Teglstr. V. 104  
 Rende Bech, Horneby 69  
 Rende Eng, Bøtterup 57  
 Renderebjerg, Plejelt 51  
 Rieseberg Eng, Mørdrup 25  
 Riishøy, Plejelt 52  
 Riisvangen, Horserød 89  
 Ring Engene, Jonstrup 43  
**Risby** 11, 61  
 Risebjerg, Mørdrup 24  
 Rismoese Gierde, Horserød 90  
 Ruebjerg, Li. Esbønderup 40  
 Rug Vangs Giered, Jonstrup 44  
 Rumpeport Sletten, Gurre V. 102  
 Rumpeporten, Gurre Vang 102  
 Ryse Moesen, Mørdrup 25  
 Rævebakkerne, Holmene 11  
 Røer Engen, Borsholm 81  
 Røfuer Vangen, Nystrup 32  
 Rømereng, Harreshøj 49  
**Rørtang** 11, 18  
 Røver Mose, Nystrup 32  
 Røverporten, Nystrup 11

## S

**Saane**, Sande 46  
 Sande Boe Bøge 11  
 Sandgieret, Saunte 84  
**Saunte** 12, 82  
 Selbache, Holgestrup 36  
 Shoufbeck, Holmegaarde 72  
 Shoufbeck, Steenstrup 70  
 Sille Vase Moesen, Hellebæk 99  
 Sivme Moesen, Borsholm 79  
 Skalle Mose, Havreholm 64  
 Skallelose, Bøtterup 58  
 Skellbecks Eng, Apperup 95  
 Skelle Bechs Eng, Skibstrup 94  
 Skelle Beck, Bistrup 61  
 Skellebæks Bro, Snekkersten 11  
 Skelshøj, Jonstrup 41  
**Skibstrup** 90  
 Skiden Moese,  
     Teglstrup V. 100, 101, 102  
 Skielle Gierde, Apperup 97  
 Skindersø, Skibstrup 92  
 Skoemager Dambs Gierde,  
 Hellebæk 100  
 Skoemager Støckerne,  
     Hellebæk 100  
**Skotterups Hus** 17

Skougaarden, Reerstrup 38  
 Skrab Engen, Havreholm 65  
 Skræder Høy, Skibstrup 93  
 Slette Vang, Apperup 96  
 Smedemose, Horserød, 90  
 Smide Vang, Jonstrup 41  
 Smidehøy, Jonstrup 41  
 Sneigle Kier, Tikøb 14  
 Sneckesteens Huse 16  
**Snekkersten** 11, 16  
 Snekkerstens Gyde 16  
 Snur Engen, Havreholm 65  
 Soebeck, Apperup 95  
 Sobechs Rende, Apperup 95  
 Soe Møllen, Mørdrup 25  
 Soe Sletten, Mørdrup 25  
 Sorte Moese, Gurre Vang 101  
 Sorte Moese, Mørdrup 24  
 Sorte Siøe, Teglstrup V. 101  
 Spange Moese, Horneby 70  
 Stackle Sletten, Gurre V. 102  
 Starredam, Dammen, Borup 16  
 Starrehøj, Jonstrup 42  
 Steen Høy, Bistrup 60  
 Steen Lenge Becken, Mørdrup 22  
 Steen Vads Mosen, Horserød 90  
 Steenberg, Tibberup 27  
 Steengabs Gierde, Borsholm 76  
 Steenlange Eng, Skibstrup 92  
 Steenrenden, Hammermøllen 100  
**Steenstrup** 12, 70  
 Steenstrups Vey 83  
 Stelling Backen, Nystrup 29  
 Stenbæks Mose 11  
 Stildam-Bechen, Tibberup 26  
 Stockholms Lund, Mørdrup 24  
 Stockholms Moese, Mørdrup 24  
 Stoer Tørffmoese, Helsingør 82  
 Stolbjerg Bakke, Borup 16  
 Storchetychs Moese, Gurre V. 102  
 Store Knolld Eng, Havreholm 65  
 Store Puge Mose, Havreholm 65  
 Store Refuegrafs Backen,  
     Teglstrup Vang 104  
 Store Vang, Horneby 72  
 Store Vang, Reerstrup 35  
 Storeeng, Bøtterup 58  
 Storke Bakken 11  
 Storke Broe Eng, Bøtterup 58  
 Storre Moese, Apperup 96  
 Storre Moese, Hellebæk 99  
 Storre Mose Backe, Helleb. 99  
 Strand Vangen, Mørdrup 24  
 Strand Vangen, Tibberup 26  
 Strandhaugen, Borup 16  
 Suends Eng, Apperup 96

Suine Dam, Harreshøj 11, 48  
 Suine Dam, Jonstrup 44  
 Svine Becks Eng, Mørdrup 25  
 Svinedambs Veyen, Jonstrup 44  
 Svinne Becks Broe, Mørdrup 22  
 Syndre Vang, Kathøj 37  
 Syndre Vang, Reerstrup 35  
 Søbæk Hus 22  
 Søe Engen, Havreholm 65  
 Søe Huuset, Horneby 66, 68  
 Søe Vangen, Horneby 67  
 Søe Vangen, Jonstrup 42  
 Søe Vangen, Plejelt 50  
 Søe Vangen, Saane 46  
 Søebech, Skibstrup 94  
 Søebjerg, Horneby 67  
 Søebjerg, Steenstrup 70  
 Sønderskov 11, 117

## T

Tam Moese, Mørdrup 22  
 Teglbakken, Borup 16  
 Teilstrups Vang 12, 101, 102  
 Teilstrup 101  
 Teyeloffs Krogen, Gurre V. 102  
 Teyeloffs Backen, Teglstr. V. 102  
 Teyelstrups Leed 102  
 Teyelstrups Vangehus 102  
 Thoemehøy, Saane 47  
 Thyreholms Moese, Horneby 69  
**Tibberup** 26  
**Tikøb** 10  
 Tikøbs Dam 15  
 Tinkerup 102  
 Tobech, Steenstrup 71  
 Toeke Eng, Jonstrup 42  
 Toels Vang, Saunte 82  
 Toelt 11, 26  
 Toelts Vang, Skibstrup 92  
 Toffte Baken, Apperup 97  
 Tofftemoesen, Steenstrup 71  
 Torne Backe, Munkegaarde 34  
 Torne Backe, Tikøb 13  
 Tornemose, Bistrup 60  
 Tornemose, Bøtterup 58  
 Torpen 26  
 Torsberg Renne, Teglstr. V. 102  
 Trillehøj, Horneby, 69  
 Trollemoesen, Gurre Vang 102  
 Træhøj, Borsholm 79  
 Tude Mosen, Apperup 97  
 Tue Kier, Tipperup 27  
 Tue Kier, Saane 46, 47  
 Tueeng, Saane 46  
 Tueeng, Saunte 84  
 Tuekiers Vang, Tipperup 27

Tuette Dam, Borsholm 81  
Tuillinge Bøge, Apperup 99  
Tyrrehuls Gierde, Horneby 69  
Tyve Ledet, Mørdrup 25  
Tørre Backen, Gurte Vang 101

## U

Uglesø, Ullesø Rende 11

## V

Vaad Moesen, Bøtterup 58  
Vaes Moese, Skibstrup 93  
Vand Kier 47  
Vasegierrit, Apperup 97  
Vejer Mose, Bøtterup 57

Vesterskov 11, 119  
Vibe Mosen, Tikøb 13  
Videdysse, Horserød 11, 117  
Videdøsse Moese, Horserød 87  
Viedels Bakke, Horserød 58  
Vielantz Bækken, Tipperup 26  
Villingebæk 12  
Villingerød 65  
Virke, Horserød 58  
Væverdysse, Veffuerdøes 53

## Y

Ydelig Vang, Apperup 97  
Yderleddet, Apperup 97

## Æ

Ærtebjerg, Mørdrup 24

## Ø

Øresheyebæcke, Jonstrup 42  
Øresunds Bæk, Horneby 67  
**Ørsholt** 11, 13, 105  
Ørsholts Vang, Ørsholt 105  
Østerskov 12, 118



Dens, Naffu  
g' Nimm:

# Jordens Bestriffuelse.

Agerens  
Fadhold  
maal

			quad. Laln	quad. Laln
Anders Olsen	N <sup>o</sup> : 3. Lige bestaafsted med N <sup>o</sup> : 1. og N <sup>o</sup> : 2.	bred . . . 13 $\frac{1}{2}$ . Lang . . . 178. bred . . . 12 $\frac{1}{4}$ .	2241 $\frac{3}{4}$	
Anders Olsen	N <sup>o</sup> : 4. samme bestaafsted,	bred . . . 9 $\frac{3}{4}$ . Lang . . . 178. bred . . . 9 $\frac{1}{2}$ .	1707 $\frac{1}{4}$	
Anders Olsen	N <sup>o</sup> : 5. samme bestaafsted,	bred . . . 15 $\frac{3}{4}$ . Lang . . . 180. bred . . . 10.	2342 $\frac{1}{2}$	
Anders Olsen	N <sup>o</sup> : 6. samme bestaafsted,	bred . . . 20 $\frac{1}{4}$ . Lang . . . 108. bred . . . 8.	1525 $\frac{1}{2}$	
Anders Olsen	N <sup>o</sup> : 7. samme bestaafsted,	bred . . . 17 $\frac{1}{2}$ . Lang . . . 108. bred . . . 14 $\frac{3}{4}$ .	1747 $\frac{1}{2}$	
Anders Olsen	N <sup>o</sup> : 8. Lige bestaafsted,	bred . . . 13 $\frac{3}{4}$ . Lang . . . 299. bred . . . 17 $\frac{1}{4}$ .	4634 $\frac{1}{2}$	
Anders Olsen	N <sup>o</sup> : 9. samme bestaafsted,	bred . . . 15 $\frac{1}{4}$ . Lang . . . 299. bred . . . 15 $\frac{1}{4}$ .	11550 $\frac{1}{2}$	

