



Danskernes Historie Online

Danske Slægtsforskeres Bibliotek

Dette værk er downloadet fra Danskernes Historie Online

Danskernes Historie Online er Danmarks største digitaliseringsprojekt af litteratur inden for emner som personalhistorie, lokalhistorie og slægtsforskning. Biblioteket hører under den almennyttige forening Danske Slægtsforskere. Vi bevarer vores fælles kulturarv, digitaliserer den og stiller den til rådighed for alle interesserede.

Støt vores arbejde – Bliv sponsor

Som sponsor i biblioteket opnår du en række fordele. Læs mere om fordele og sponsorat her:

<https://slaegtsbibliotek.dk/sponsorat>

Ophavsret



Biblioteket indeholder værker både med og uden ophavsret. For værker, som er omfattet af ophavsret, må PDF-filen kun benyttes til personligt brug.

Links

Slægtsforskeres Bibliotek: <https://slaegtsbibliotek.dk>

Danske Slægtsforskere: <https://slaegt.dk>


H. Waagensen



KORT

OVER

KJØBENHAVN



Nærværende kort er et genoptryk af det af Hother Waagensen i 1886 udgivne:

»KORT OVER KJØBENHAVN«

som blev udsendt længe før de nu kendte kort så dagens lys.

»Kraks Vejviser« udkom således første gang i 1924, og kortet udsendes første gang i særtryk i 1929.

»Politikens Forlag« udgav sit første kort over København i 1949.

KJØBENHAVNS

lokale

Kommunikationer.

Strandbergs Forlag

Indhold.

	Pag.
A. Forklaring til Kortet	3
B. Telegrafvæsenet	3
C. Postvæsenet	4
D. Jernbaner ..	5
E. Dampskibe	8
F. Sporveje	9
G. Omnibusrouter	15
H. Drosker	15
I. Færger	16
K. Telefon-Selskabet	17
L. Byposten	18
M. Byhude	20
N. Alfabetisk Register over Gader, Veje og Pladser...	22

A. Forklaring til Kortet.

Kortet er delt i Kvadrater, af hvilke de vandrette Rækker ere betegnede ved Bogstaverne A—G, de lodrette ved Tallene 1—8. De i det Følgende efter en Stedbetegnelse anførte *indklamrede Tal og Bogstaver* angive saaledes, ved Hjælp af ovennævnte Inddeling, Stedets Beliggenhed paa Kortet.

Ved alle længere Gader og Veje af Betydning er Hjørnestedernes *Husnumre* angivne saaledes, at man med Lethed kan se, hvilke Numre der er beliggende mellem to Hjørner i samme Gade.

Det i hver *Post-Omdelingskreds* med Rødt angivne Navn eller Bogstav er den samme Betegnelse, hvormed et Brev til en Adressat, boende i den tilsvarende Kreds, skal være mærket.

De forskellige *Sporvejslinjer* ere paa Kortet mærkede med de samme Numre, hvormed de tilsvarende Sporvejs-Selskaber ere betegnede i den følgende Text.

Om hver Telegrafstation er der, med denne som Centrum, tegnet en Cirkel med Radius = 1000 Alen til Hjælp ved Redømmelsen af Afstande.

B. Telegrafvæsenet.

Stationerne og deres Tjenestetid.

Hovedstation paa Postgaarden (E. 6), Indg. fra Walkendorfsgr. Aaben Dag og Nat.

Stat. ved Banegaardens Hovedst. (E. 5) 6 Fm. — 9 Em.

- | | | |
|--|---------------|--|
| » paa Børsen (F. 6) | 9 Fm. — 4 Em. | (kun aaben Søgnedage). |
| » » Nordre Toldbodplads (D. 8) | } | Sommer 7 Fm. — 9 Em. |
| » » Sct. Annæplads 32 (E. 7) | | |
| » » Østerbro, Rosendalsvej 6 (B. 6) | } | Sommer 7 Fm. — 9 Em. |
| » » Nørrebro, Baggesensg. 2 (D. 4) | | |
| » » Vesterbro, Vesterbrog. 43 (F. 4) | } | Søn- og Helligd. helle Aaret:
8—9 Fm. og 12—2 Em. |
| » » Frederiksberg, Gl. Kongevej 115 (F. 3) | | |

Sommertjenesten varer fra 1ste April til 30te Septbr., begge inkl.

Taxter for indenbys Telegrammer.

20 Ord og derunder ... 25 Øre
 for hver 10 Ord mere .. halv Taxt (13 og 12 Øre).
 Intet Ord maa indeholde mere end 15 Bogstaver.

C. Postvæsenet.

Kontorerne og deres Tjenestetid.

Hovedstation: Kjøbmagergade 33 (E. 6):

Kontor for Brevposten. Indg. f. Kjøbmagerg.	8 Fm. — 9 Em.
Kontor for afgaaende Pakkeposter og Pengebreve. Indg. f. Walkendorfgade	9 » — 7 »
Kontor for ankommende Pakkeposter og Pengebreve. Indg. f. Løvstræde	7 » — 7 »
Kontor ved Jernbanens Hovedstation (E. 5)	8 » — 9 »

Samtlige ovennævnte Postkontorer ere paa Søn- og Helligdage kun aabne fra 8—9 Fm., 12—2 og 5—7 Em.

Postexpedition paa Christianshavn. Brogade 12 (F. 7)	9 Fm. — 7 Em.
» » Toldboden, Amaliegade 40 (D. 8)	9 » — 4 »
» » Gammelholm, Ped. Skramsgade 24 (E. 7)	9 » — 7 »
» i Frederiksborgg. 34 (D. 5)	9 » — 7 »
» paa Nørrebro. Baggesensgade 2 (D. 4)	9—12 Fm. og 1—7 »
» » Østerbro. Rosendalsvej 6 (B. 6)	9—12 Fm. og 1—7 »
» » Frederiksberg. Gl. Kongevej 115 ... (F. 3)	9—12 Fm. og 1—7 »
» » Frederiksberg ved Frdbg. Jernbanestation (E. 2)	9 Fm. — 7 »

Samtlige Postexpeditioner ere paa Søn- og Helligdage kun aabne fra 8—9 Fm. og 12—2 Em.

Ved alle Postkontorer og Expeditioner modtages enhver Art af Postforsendelser.

Brevsamlingssteder findes følgende Steder: Adelgade 113 (D. 7), Sølvgade 85 (C. 6), Nybrogade 30 (F. 6), Vesterbrogade 75 (F. 3), Griffenfeldtsgade 33 (D. 4), Nørrebrogade 154 (C. 3) og Ryesgade 32 (C. 5).

Afg. fra Frdbg. omtrent Kl. 6.⁵², 7.⁵⁹, 8.⁵⁰, 8.⁵⁰, 9.⁴, 11.¹⁸, 11.³⁵ Fm. 12.⁵⁴, 1.³², 3.⁵⁶, 4.⁵², 5.⁵³, 6.¹⁴, 6.⁵⁸, 7.⁸, 7.³⁷, 9.³⁴, 9.⁵⁸, 10.¹⁸ og 10.⁵³ Em.

Naar Nørrebros Station aabnes for Driften, vil der foruden ved nedennævnte Tog til og fra Klampenborg have daglig Forbindelse til følgende Tider:

mellem *Kjøbenhavns Hovedstation og Nørrebros Station:*

Kjøretid 6 à 8 Minutter.

Afg. fra Kjøbh. Kl. 8, 9.⁴⁰, 11 Fm. 2.³⁵, 3.³⁵, 5.¹⁵, 6.³⁵, 8.¹⁰ og 11.¹⁵ Em.

Afg. fra Nørrebro omtrent Kl. 8.³⁹, 11.³ Fm. 1.⁵⁴, 3.⁵⁸, 5.⁵⁷, 9.³, 9.⁵⁴ og 10.³⁸ Em.

Kjøreplan for Togene paa Klampenborgbanen:

Kjøretid ca. 25 Minutter.

Fra 1ste Maj til 30te September inkl.

Afg. fra Kjøbh. Kl. 7, 8.³⁰, 9.³⁰, 10.³⁰, 11.³⁰ Fm. 1.³⁵, 2.³⁰, 3.³⁰, 4, 4.³⁰, 5.³⁰, 6.³⁰, 7.³⁰, 8.³⁰, 9.³⁰, 10 og 11 Em.

Afg. fra Klampenborg Kl. 7.¹⁵, 8.¹⁰, 9.¹⁵, 10.¹⁵, 11.¹⁵ Fm. 12.¹⁵, 2.¹⁵, 3.¹⁵, 4.¹⁵, 4.³⁰, 5.¹⁵, 6.¹⁵, 7.¹⁵, 8.¹⁵, 9.¹⁵, 10.¹⁵ og 11 Em.

Fra 1ste til 31te Oktober inkl.

Afg. fra Kjøbh. Kl. 7, 9, 11.¹⁵ Fm. 1.³⁵, 2.³⁰, 3.³⁰, 4.³⁰, 5.³⁰, 7.³⁰, 9.³⁰ og 11 Em.

Afg. fra Klampenborg Kl. 7.¹⁵, 8.¹⁰, 10.¹⁵, 12 Fm. 2.¹⁵, 3.¹⁵, 4.¹⁵, 5.¹⁵, 6.¹⁵, 8.¹⁵ og 10.¹⁵ Em.

Fra 1ste November til 31te Marts inkl.

Afg. fra Kjøbh. Kl. 9, 11.⁵ Fm. 12.³⁰, 3.³⁰, 4.³⁰, 5.³⁰, 7.³⁰, 9.³⁰ og 11 Em.

Afg. fra Klampenborg Kl. 8, 10.¹⁵, 11.⁴⁰ Fm. 1.¹⁵, 4, 5, 6.⁵, 8.¹⁵ og 10.¹⁵ Em.

Fra 1ste til 30te April inkl.

Afg. fra Kjøbh. Kl. 7, 9, 11.¹⁵ Fm. 1.⁴⁰, 3.³⁰, 4.³⁰, 5.³⁰, 7.³⁰, 9.³⁰ og 11 Em.

Afg. fra Klampenborg Kl. 7.¹⁵, 8.¹⁵, 10.¹⁵, 12 Fm. 2.¹⁵, 4, 5, 6, 8.¹⁵ og 10.¹⁵ Em.

Søn- og Helligdage.

Paa Søn- og Helligdage udvides Kjørselen paa Klampenborgbanen, i Sommersæsonen til Tog hver halve Time, og

under meget stærk Frekvents blive Togene afsendte hyppigere.

Angaaende Extratog paa de øvrige Banestrækninger paa Søn- og Helligdage henvises til Bekjendtgørelserne i Bladene.

Taxter.

Mellem Kjøbenhavn og Frederiksberg

Enkelt Billet	(1ste Kl. 40 Øre	Dobbelt Billet	(1ste Kl. 60 Øre
	(2den » 30 »		(2den » 40 »
	(3die » 20 »		(3die » 30 »

Mellem Kjøbenhavn og Nørrebro og mellem Kjøbenhavn og en hvilken som helst Station paa Klampenborgbanen:

Enk. Bill.	(1ste Kl. 60 Ø.	Dobb. Bill.	(1ste Kl. 1 Kr. 20 Ø.
	(2den » 40 »		(2den » - » 80 »
	(3die » 25 »		(3die » - » 50 »

Dobbeltbilletternes Gyldighed udløber 4de Dagen, Kl. 12 Aften.

Taxter for Abonnementskort.

a) For Befordring i 3die Vognklasse:

Maaneder	1.	2.	3.	4.	5.	6.
Mell. Kbh. og Frederiksberg	Kr. 4. ⁵⁰	Kr. 6. ⁷⁵	Kr. 9. ⁰	Kr. 11. ²⁵	Kr. 13. ⁵⁰	Kr. 15. ⁷⁵
Mell. Kbhvn. og Nørrebro.						
Mellem Kbhvn. og en hvilken som helst Station paa Klampenborgbanen	9. ⁰	13. ⁵⁰	18. ⁰	22. ⁵⁰	27. ⁰	31. ⁵⁰
Maaneder	7.	8.	9.	10.	11.	12.
Mell. Kbh. og Frederiksberg	Kr. 18. ⁰	Kr. 20. ²⁵	Kr. 22. ⁵⁰	Kr. 24. ⁷⁵	Kr. 27. ⁰	Kr. 29. ²⁵
Mell. Kbhvn. og Nørrebro						
Mellem Kbhvn. og en hvilken som helst Station paa Klampenborgbanen.	36. ⁰	40. ⁵⁰	45. ⁰	49. ⁵⁰	54. ⁰	58. ⁵⁰

b) For Befordring i 2den Vognklasse erlægges 1½ Gang Taxten paa 3die Vognklasse; Prisen afrundes opad til Multiplum af 5 Øre.

c) For Befordring i 1ste Vognklasse erlægges 2 Gange Taxten for 3die Vognklasse.

Depositum for et Abonnementskort 2 Kroner.

E. Dampskibe.

Det forenede Dampskibs-Selskab.

Expedition: Havnegade 47 (E. 7).

Sunddamperne til *Helsingør og Helsingborg* (Anlægsplads: Havnegade udfor Herluf Trollesgade) anløbe dagligt i Sommersæsonen paa Udturen:

		Fm.	Em.	Em.	Em.	Em.
fra Kjøbenhavn	Kl.	9	12. ¹⁵	3. ⁸⁰	4. ⁸⁰	5. ⁸⁰
Skovshoved omtrent	»	9. ²⁵	12. ⁴⁰	3. ⁵⁵	4. ⁵⁵	5. ⁵⁵
Bellevue (Klampenb.) omtr. »	»	9. ³⁵	12. ⁵⁰	4. ⁵	5. ⁵	6. ⁵
Taarbæk omtr.	»	9. ⁴⁰	12. ⁵⁵	4. ¹⁰	5. ¹⁰	6. ¹⁰

Paa Tilbageturen Afgang:

		Fm.	Fm.	Em.	Em.	Em.
fra Taarbæk omtrent	Kl.	7. ¹⁰	8. ⁴⁰	2. ⁴⁵	4. ¹⁵	9. ¹⁵
» Bellevue »	»	7. ¹⁵	8. ⁴⁵	2. ⁵⁰	4. ²⁰	9. ²⁰
» Skovshoved »	»	7. ²⁵	8. ⁵⁵	3	4. ⁸⁰	9. ³⁰
i Kjøbenhavn »	»	8	9. ²⁰	3. ⁸⁰	5	10

(*) Fra og med den 23de August 1 Time tidligere.

Taxter.

	Enkeltbillet.	12 Abonnementsbilletter.
Mell. Kjøbenhavn og Skovshoved	35 Øre	3 Kr. 50 Ø.
eller do. og Bellevue	35 »	3 » 50 »
Mell. do. og Taarbæk	40 »	4 » - »

Sæsonkort.

Maaneder	1.	2.	3.	Sæson.
	Kr.	Kr.	Kr.	Kr.
Mell. Kjøbenhavn og Skovshoved	10	18	25	30
eller do. og Bellevue	10	18	25	30
Mell. do. og Taarbæk	16	30	40	50

Depositum 2 Kr.

Angaaende Extrature paa Søn- og Helligdage henvises til Bekjendtgjørelserne i Bladene.

F. Sporveje.

1. Strandvejens Dampsporvej.

Trianglen Østerbro — Eltham — Gasværket — Hellerup—
Constantia — Charlottenlund — Skovshoved — Hvidøre —
Klampenborg.

Trianglen (B. 6) — Hellerup.

Sommer og Vinter.

Fra Trianglen omtrent hvert 12te Minut fra Kl. ca. 7.³⁰ Fm.
til Kl. 11.⁴⁸ Em.

Fra Hellerup omtrent hvert 12te Minut fra Kl. ca. 7 Fm. til
Kl. 11.¹⁸ Em.

Hellerup — Klampenborg.

a) Fra 1ste Maj til 30te September.

Fra Hellerup omtrent hvert 24de Minut fra Kl. ca. 7.¹⁸ Fm
til Kl. 11.¹⁸ Em.

Fra Klampenborg omtrent hvert 24de Minut fra Kl. ca. 8.¹⁴
Fm. til Kl. 10.⁵⁰ Em.

Paa Søn- og Helligdage Tog hvert 12te Minut i begge
Retninger.

b) Fra 1ste Oktober — til 30te April.

Fra Hellerup omtrent hver Time fra Kl. ca. 6.¹⁸ Fm. til
Kl. 11.¹⁸ Em.

Fra Klampenborg omtrent hver Time fra Kl. ca. 8 Fm. til
Kl. 10.⁵⁴.

Paa Søn- og Helligdage samt i hele April Maaned
udvides Kjørselen mellem Kl. 9 Fm. og 6 à 7 Em. til Tog
hvert 24de Minut i begge Retninger.

Taxter.

Mellem Kongens Nytorv og Klampenborg	35 Øre
» do. do. og Hellerup.....	25 »
» Trianglen og Klampenborg.....	30 »
» do. og Hellerup.....	15 »
» Klampenborg og Hellerup	25 »

Mellem Klampenborg og Charlottenlund	15 Øre.
» Skiftesporene	5 »

Dog ikke under 10 Øre pr. Tour.

Abonnementskort.

Mellem	1 Mnd.	2 Mndr.	3 Mndr.	4 Mndr.	5 Mndr.	6-8 Mdr.	9-11 M.	12 Mndr.
	Kr.	Kr.	Kr.	Kr.	Kr.	Kr.	Kr.	Kr.
Kong. Nytorv og Klampenb.	10	18	25	30	35	40	55	60
do. do. og Hellerup	9	16	22	26	30	34	44	50
Trianglen og Klampenborg	9	16	22	26	30	34	44	50
do. og Hellerup	8	14	20	24	26	28	35	40

Depositum for et Abonnementskort 2 Kroner.

Anm. Paa Strækningen Kongens Nytorv — Trianglen sker Befordringen pr. Sporvogn (se Kbh. Sporvejs-Selsk.).

2. Københavns Sporvejs-Selskab.

a) *Frederiksberg Runddel (F. 2) — Østerbros Triangel (B. 6).*

Fra Frederiksberg Runddel ad Alleen: Kl. 6.³⁰, 7.⁵, (7.¹⁵, 7.45) Fm. og fremdeles omtrent hvert 20de Minut til Kl. 10.²⁵ (10.⁵ og 10.¹⁵) Em.

Fra Frederiksberg Runddel ad Sorte Hest: Kl. 7.¹⁰, 7.³⁰, (7.³⁰) Fm. og fremdeles omtrent hvert 10de Minut til Kl. 10.¹⁰ (9.⁵⁰) Em.

Ved Kombination af disse 2 Router sker Kjørselen mellem Værnedamsvejen og Østerbro omtrent hvert 10de Minut.

Fra Østerbros Triangel: Kl. 7.²⁵, 8, 8.¹⁰, (8.¹⁵, 8.³⁵) Fm. og fremdeles omtrent hvert 10de Minut til Kl. 11.³⁵ (11.¹⁵) Em.

Sidste Vogn fører en hvid Lygte over den røde.

b) *Frederiksberg Runddel (F. 2) — Tivoli (F. 5)*
ad Sorte Hest.

Fra Frederiksberg Runddel: Kl. 7.³⁰, (7.⁴⁰) Fm. og fremdeles omtrent hvert 10de Minut til Kl. 10.⁴⁰ (10.¹⁰) Em.

Fra Tivoli: Kl. 7.⁵⁰ (8.¹⁰) Fm. og fremdeles omtrent hvert 20de Minut til Kl. 11.¹⁰ (10.⁴⁰) Em.

c) *Frederiksberg Runddel (F. 2) — Christianshavn — Sundbyerne.*

Fra Frederiksberg Runddel: Kl. 7, 7.¹⁰, (7.³⁰) Fm. og fremdeles omtr. hv. 10de Minut til Kl. 10.⁴⁰ (10.¹⁰) Em.

» Sundbyerne (Kirkevej) Kl. 7.⁵⁰, 8, (8.¹⁰) Fm. og fremdeles omtr. hv. 10de Minut til Kl. 11.³⁰ (11) Em.

Extravogn indtil videre:

Fra Frederiksberg: Kl. 5.⁴⁰ Fm. (10.³⁰ Em.)

» Sundbyerne: Kl. 6.³⁰ Fm. (ca. 11.³⁰ Em.)

d) *Nørrebro, Griffenfeldtsgade (D. 4) — Kongens Nytorv (E. 7) via Tivoli.*

Fra Griffenfeldtsgade: Kl. 7.⁵, 7.¹⁵ (7.²⁵) Fm. og fremdeles omtr. hv. 10de Minut til Kl. 11.⁵ (10.⁵⁵) Em.

» Kongens Nytorv: Kl. 7.⁴⁰, 7.⁵⁰ (8) Fm. og fremdeles omtr. hv. 10de Minut til Kl. 11.⁴⁰ (11.³⁰) Em.

Tivoli-Vogne afgaa i Sommertiden fra Frederiksberg Runddel:

10.¹⁵ Fm. til 11.¹⁵ Em.

En Theatervogn afgaar $\frac{3}{4}$ Time før Forestillingens Begyndelse til det kgl. Theater; efter Forestillingens Slutning afgaa 2 Theatervogne til Frederiksberg og 1 til Østerbro. Pladser kunne bestilles hos Konduktørerne eller paa Kontoret, Frederiksberg Runddel 2.

Taxter.

Mellem Frederiksberg Runddel og Tivoli	10 Øre
» Tivoli og Grønningen	10 «
» Grønningen og Trianglen	10 »
» Kongens Nytorv og Trianglen	15 »
» Tivoli og Amagerport	10 »
» Amagerport og Kirkevej	10 »
» Højbro og Kirkevej	15 »
» do. og do. ovenpaa	10 »

Mellem Griffenfeldtsgade og Kongens Nytorv 10 Øre.

Paa Hverdage faas Korrespondance Billetter med Dampsporvejen (se under Strandv. Dampsporv.)

11 Abonnementsbilletter à 10 Øre 1 Krone,

6 « à 20 » 1 »

faas hos Konduktørerne eller paa Kontoret.

Anm. De i Klamme angivne Klokkeslet gjælde for Vinterkjørselen fra 1ste Oktober til 30te April.

3. Nørrebro Sporvejs-Selskab.

Hovedstationen paa Nørrebrogade 196 (B. 3) — Kongens Nytorv (E. 7).

Fra Hovedstationen omtrent hvert 5te Minut fra Kl. 7²⁴ Fm. til Kl. 11 Em.

- » Kongens Nytorv omtrent hvert 5te Minut fra Kl. 7⁵⁵ Fm til Kl. 11⁰⁰ Em.

Taxter.

Mellem Hovedstationen og Skiftespoeret ved Assistentens Kirkegaard (C. 4)	5 Øre.
» Skiftespoeret ved Assistentens Kirkegaard og Dosseringen (D. 5)	5 »
» Dosseringen og Nørrevoldgade (D. 5)	5 »
» Hovedstationen og Nørrevoldgade	10 »
» Nørrevoldgade og Kongens Nytorv	5 »
» Skiftespoeret v. Ass. Kirkeg. og Kong. Nytorv	10 »
» Hovedstationen og Kongens Nytorv	15 »
» Hovedstationen og Dosseringen, ovenpaa	5 »
» Dosseringen og Kongens Nytorv, do.	5 »

4 Falkoneralleens Sporvejs-Selskab.

a) *Frederiksberg Runddel (F. 2) — Halmtorvet (E. 5).*

Fra Frederiksberg Runddel omtrent hvert 8de Minut fra Kl. 7¹⁵ Fm. til Kl. 10⁵² Em.

- » Halmtorvet omtrent hvert 8de Minut fra Kl. 7³⁰ Fm. til Kl. 11²³ Em.

b) *Frederiksberg Runddel — Nørrebro Runddel (C. 3).*

Fra Frederiksberg Runddel omtrent hvert 8de Minut fra Kl. 7¹⁵ Fm. til Kl. 11³⁰ Em.

- » Nørrebro Runddel omtrent hvert 8de Minut fra Kl. 7¹⁵ Fm. til Kl. 11¹⁵ Em.

Taxter.

Mellem Halmtorvet og Hj. af Falkonerallé (D. 2)	10 Øre.
» do. og Frederiksberg Runddel	15 »
» Parcelbroen (D. 4) og Hj. af Falkonerallé	5 »
» Hj. af Falkonerallé og Frederiksb. Runddel	5 »
» do. do. og Nørrebro Runddel	5 »

12 Abonnementsbilletter à 10 Øre... 1 Krone,
 12 do. à 15 » ... 1 » 50 Øre,
 faas hos Konduktørerne eller paa Kontoret, Mariendalsvej.

5. Forstædernes Sporvejs-Selskab.

a) *Ydre Route: Østerbros Triangel (B. 6) — Halmtorvet (F. 5).*

Fra Østerbros Triangel omtrent hvert 9de Minut fra Kl. 7.³⁰ Fm. til Kl. 10.⁴⁵ Em.

- » Halmtorvet omtrent hvert 9de Minut fra Kl. 8.¹⁰ Fm. til Kl. 11.³⁰ Em.

b) *Indre Route: Østerbros Triangel — Halmtorvet.*

Fra Østerbros Triangel omtrent hvert 7de Minut fra Kl. 7.³⁵ Fm. til Kl. 11 Em.

- » Halmtorvet omtrent hvert 7de Minut fra Kl. 7.⁵⁶ Fm. til Kl. 11.³⁵ Em.

c) *Sølvgades Torv (D. 6) — Frue Plads (E. 5 og 6) Dyrkjøb.*

Fra Sølvgades Torv omtrent hvert 7de Minut fra Kl. 7.³⁰ Fm. til Kl. 11.¹⁵ Em.

- » Frue Plads omtrent hvert 7de Minut fra Kl. 7.⁴⁷ Fm. til Kl. 11.³⁵ Em.

Taxter.

a) Mellem Østerbros Triangel og Parcelbroen (D. 4) 10 Øre.

- » Nørrebrogade (D. 4) og Halmtorvet..... 10 »
- » Triangeln og Skiftespolet paa Blegdamsvej (C. 5) 5 »
- » Skiftesp. paa Blegdamsvej og Nørrebrogade 5 »
- » Nørrebrogade og Parcelbroen 5 »
- » Parcelbroen og Hj. af N. Ebbesensvej o. Ørstedvej (E. 3) 5 »
- » Hj. af N. Ebbesensvej og Hj. af Gml. Kongevej o. Vodrofsvej (F. 4) 5 »
- » Hj. af Gml. Kongevej o. Vodrofsvej og Halmtorvet 10 »
- » Triangeln og Halmtorvet 20 »

b) Mellem Østerbr. Triang. og Frederiksborgg. (D. 5) 10 »

- » Sølvgades Torv og Halmtorvet 10 »
- » Østerbros Triangel og Halmtorvet 15 »

c) Mellem Sølvgades Torv og Frue Plads	10 Øre.
» Østerbros Triangel og Frue Plads (ved Sølvgade skiftes Vogn)	15 »
» Halmtorvet og Frue Plads (ved Vendersgade skiftes Vogn)	15 »
» Frue Plads og Skiftesp. i Vendersg. (D. 5)	5 »

12 Abonnementsbilletter à 10 Øre: 1 Krone
faas hos Konduktørerne.

6. Frederiksberg Sporvejs-Selskab.

(Keiflers Omnibus-Sporvogn.)

Fasanvejens Ventestal (F. 1) — Hovedstationen i Smallegade 42 (E. 1) — Kongens Nytorv (E. 7).

Fra Fasanvejens Ventestal Kl. 1, 2, 6.⁵ og 6.⁴⁵ Em.

- » Hovedstationen Kl. 7.²⁰, 7.⁴⁰, 7.⁵⁰ og fremdeles c. hv. 10de Minut til Kl. 9 Fm., derefter hvert 6te à 7de Minut til Kl. 11.¹⁰ Em.
- » Fra Kongens Nytorv til Fasanvejen Kl. 12.¹⁰, 1.¹⁰, 5.⁷ og 6.² Em.
- » Kongens Nytorv til Hovedstationen Kl. 8, 8.²⁰, 8.³⁰ og fremdeles c. hv. 10de Minut til Kl. 9.⁴⁰ Fm., derefter hv. 6te à 7de Minut til Kl. 11.⁵⁰ Em.

Theatervogne afgaa til det kgl. Theater, fra Hovedstationen ad Gml. Kongevej c. $\frac{3}{4}$ Time og fra Hjørnet af Falkonerallé ad Rolighedsvej og Bülow'svej ca. 1 Time før Forestillingens Begyndelse. Efter Forestillingens Slutning retournerer førstnævnte Vogn til Fasanvejen. Pladser bestilles forud paa Kontoret paa Hovedstationen.

Taxter.

Mellem Kongens Nytorv og Tivoli	10 Øre.
» Tivoli og Hovedstationen	10 »
» Kongens Nytorv og Fasanvejen	25 »
» Tivoli og Fasanvejen	15 »
» Bülow'svej (E. og F. 3) og Fasanvejen	10 »

6 Abonnementsbilletter à 20 Øre... 1 Krone,

8 do. à 15 » ... 1 »

11 do. à 10 » ... 1 »

faas hos Rubow's Eftfg., Vimmelskaftet 37, og Gml Kongevej 162, Adams Kontor ved Tivoli samt paa Hovedstationen.

Theaterabonnement til det kgl. Theater: 1 Plads hele Sæsonen: 14 Kroner, $\frac{1}{2}$ Plads hele Sæsonen: 7 Kroner.

G. Omnibuslinjer.

1. *Omnibus mellem Kongens Nytorv og Frederiksberg*
ad Østergade, Vimmelskaflet, Nygade, Frederiksberggade
og Gml. Kongevej, se: »Frederiksberg Sporvejs-Selskab«.
2. *Omnibus mellem Valby (G. 1) og Halmtorvet (F. 5).*
Fra Valby: Kl. 6¹/₂, 8, 10 og 12 Fm. 2, 4, 6, 8 og 10 Em.
» Halmtorvet: Kl. 7¹⁵, 9 og 11 Fm. 1, 3, 5, 7, 9 og
10.⁴⁵ Em.

Taxt.

- Mellem Valby og Slotskroen (F. 2)..... 10 Øre.
» Valby og Halmtorvet..... 20 »
» Slotskroen og Halmtorvet 10 »
Pakker besørges til og fra Valby for 10 Øre pr. Stk.
3. *Omnibus mellem Kongens Nytorv (E. 7) og Klampenborg Station (E. 5)*
Fra Kongens Nytorv, ved Hotel du Nord, ca. ¹/₂ Time
før hvert Togs Afgang.
» Klampenborg Station efter hvert Togs Ankomst.
Taxt: 10 Øre.

H. Drosker.

Droskerne have enten hvide eller gule Numre, de med hvide Numre have offentlige Holdepladser. Kudskene paa de Vogne, som holde paa en offentlig Holdeplads, skulle strax uvægerligt efterkomme en Bestilling. Det samme gjælder for Vogne, der møde ved Banegaarde, Dampskibe, Theatre, Forlystelsessteder etc.

Staden er delt i 4 Droskekredse, som paa Kortet ere betegnede ved brune Grændselinjer. Kjørsel fra en Kreds ind i det imellem to Grændselinjer beliggende Terræn eller omvendt, regnes for Kjørsel i samme Kreds. Først naar den en anden Kreds tilhørende Grændselinje overskrides, beregnes det som Kjørsel i en ny Kreds.

Ifølge det Foregaaende regnes Hovedstationen og den mindre Station paa Kjøbenhavns Banegaard som hørende baade til 1ste og 4de Kreds.

Taxter.

For *Tourkjørsel* indenfor hver enkelt Kreds 70 Øre
For Kjørsel ind i hver ny Kreds tillægges 30 »
Retourkjørsel betales med halv Taxt.
For det første Kvarters Ventetid betales Intet.

For hvert følgende Kvarters Ventetid betales 30 »

Timekjørsel indenfor en enkelt Kreds: 1 Kr. 50 Øre for den første Time eller Del af en Time, og 40 Øre for hvert Kvarter eller Del af et Kvarter udover en Time. Droskens Tilbagevenden til Udgangspunktet betales ikke.

Timekjørsel udover en enkelt Kreds: 2 Kr. for den første Time eller Del af en Time, og 40 Øre for hvert Kvarter eller Del af et Kvarter udover en Time. Droskens Tilbagevenden til Udgangsstedet betales som Retourkjørsel.

Enhver Kjørsel, der ender efter Kl. 12 Nat eller paa-begyndes før Kl. 6 Morgen, regnes for *Nattekjørsel* og betales med dobbelt Taxt.

For Haandpakker, Reisesække o. desl. betales Intet, for Kufferter og Kasser 15 Øre pr. Stk.

For *Kjørsel udover nogen af de 4 Kredse* beregnes følgende Tillægstaxt:

Til eller fra Frederiksberg Bys Bredegade, Smallegade og Lampevej, samt ad Amagerbro indtil Stadens Grændse 30 Øre.

Til eller fra Christiansholm og Orlogsværftet, ad Vesterfælledvej indtil Vestre Kirkegaard, ad Roskilde Landevej indtil zoologisk Have, ad Nørrebrogade indtil Lygten, ad Lyngbyvej indtil Stadens Grændse, samt ad Strandvejen indtil Svanemøllen 50 Øre.

For Kjørsel ad Strandvejen fra Svanemøllen indtil Bommen betales en yderligere Tillægstaxt af 30 Øre.

Anm. Grænsen mellem Byens og Vesterbros Droskekredse, fra Vesterbrogade til Kalvebodstrand, er endnu ikke definitivt bestemt.

I. Færger.

Færgning finder i Reglen kun Sted om Dagen og fra følgende Steder:

Gammelholm, for Enden af Niels Juelsgade (F. 7),

Knippelsbro, for Enden af lille Torvegade (F. 7),

Wildersbro, for Enden af Strandgade (F. 7),

Nyhavns Hoved, Byens Side (E. 7),

Baadehavnen paa Nordre Toldbodplads (C. 8) til Reden, Kvæsthusbroen (E. 8) kun om Sommeren,

Larsens Plads (D. 7) kun om Sommeren.

(Fra Overgaden oven Vandet tæt ved Baadsmundsstræde kan Færge prajes.)

Uddrag af Taxter.

Mellem Gammelholm og Knippelsbro 5 Øre

- Wildersbro og Nyhavn 10 »

Mellem Larsens Plads og Kvæsthusbroen	5 Øre
Tversover Nyhavn	5 »
Mellem Gammelholm og Børgsgade	5 »
- Børgsgade og Knippelsbro	5 »
(- Overgaden oven Vandet og Wildersbro	5 »)
<hr/>	
Mellem Gammelholm og Wildersbro	15 »
- Wildersbro og Gammelholms Bolværk, tversover	10 »

Angaaende Taxter for Færgning mellem andre Punkter henvises til den Færgetaxt, som enhver Færgemand paa Forlangende skal fremvise.

K. Telefon Selskabet.

Telefon Stationer for Telegrambefordring og Telefon Samtaler.

	Hverdage	Søn- og Helligdage
Hovedstation. Hotel Royal v. Stranden 18 (E. 6)	8 Fm.-8 Em.	8-9 Fm. o. 12-4 Em.
Kjøbmagergade 17 (E. 6)	do.	lukket
Frederiksberggade 36 (E. 5)	do.	do.
St. Kongensgade 85 (D. 7)	do.	do.
Vesterbrogade 64 (F. 4)	do.	8-9 Fm. o. 12-4 Em.
Nørrebrogade 26 (D. 4)	do.	do. do.
Østerbrogade 128 (A. 6)	do.	do. do.
Østerbro. Trianglen (B. 6)	do.	do. do.
Lille Torvegade 22 (F. 7)	do.	lukket
Kongens Nytorv 21 (E. 6)	do.	do.
Havnegade 41 (E. 7)	do.	do.
Smallegade 13 (E. 2)	do.	8-9 Fm. o. 12-4 Em.
Nordre Toldbodbyg. (D. 8)	do.	do.
Børsen (kun for Abonnenter og Telefon Samtaler (F. 6)	i Børstiden	lukket

Taxt.

For *Telegrammer* betales 5 Øre pr. Telegram og 1 Øre for hvert Ord. Mindste Taxt: 15 Øre.

Anbefalede Telegrammer befordres forud for almindelige Telegrammer og betales som et almindeligt Telegram

med et Extratillæg af 10 Øre. Ordet »Anbefales« maa optages i Telegrammet umiddelbart efter Adressen.

For Ombæring af Telegrammer udenfor Østre Gasværk, Jagtvej, Falkonerallé, Allégade, Pileallé, Carlsbergvej, Vesterfælledvej og Amagerbro opkræves et Extratillæg af 20 Øre pr. Telegram.

Mellem samtlige Stationer kunne føres *Samtaler* af Ikke Abonnenter. Taxt 25 Øre for hver 5 Minntter. Saa fremt de Samtalende ikke forud have aftalt Tid og Sted for Samtalen, kan fornødent Arrangement træffes ved særligt Telegram for 10 Øre.

L. Kjøbenhavns Bypost.

Stationer.

Hovedstationen, Gl. Strand 46, aaben 6 Fm. til 8 Em.

Vesterbrogade 78 } aabne Hverdage 8 Fm. til 7 Em.,
Nørrebrogade 26 } Søn- og Helligdage 8 Fm. til 1 Em.
Østerbrogade 40 }

Indleveringssteder hos de fleste Urtekræmmere.

Grænse: Øresundsgade, Jagtvej, Falkonerallé, Allégade, Pileallé, Amagerport.

Brev-Afdelingen.

Expresbreve og Brevkort	10 Øre
(Papir og Konvolut udleveres gratis)	
Almindelige Breve	3 —
Cirkulærer og Tryksager i aaben Konvolut	2 —
Cirkulærer uden Adresse	1 —
Lykønskningstelegrammer	15 —
(særlig udstyrede Blanketter).	

Frimærker faas paa Stationerne og Indleveringsstederne. Brevene nedlægges i de gule Gadepostkasser, som tømmes hver Time. Expresbreve bør helst indleveres paa en Station.

Bude-Afdelingen.

Ilbud: Expresbesørgelse af Breve, Pakker etc. 20 Øre indenfor hver Kreds med Tillæg af 15 Øre, naar en ny Kreds passeres.

Bude i Timetaxt: Karle 15 Øre for hvert Kvarter eller Del deraf, 50 Øre Timen.

Drenge 10 Øre for hvert Kvarter eller Del deraf. 35 Øre Timen.

Almindelig Tjenestetid: Hverdage 8 Fm.—7 Em., Søn- og Helligdage 8 Fm.—1 Em. (Udenfor denne Tid dobbelt Taxt.)

Pakkepost-Afdelingen.

By-Pakkeposten.

3 Gange daglig: Kl. 9 Fm., 1 og 5 Em. afgaa Pakkeposter fra Stationerne og Indleveringsstederne til Byen, Broerne og Frederiksberg.

Taxt: $\frac{1}{2}$ Øre pr. Pd., mindste Taxt i Byen 10 Øre, udenfor Søerne og Jernbanens Hovedstation 15 Øre.

Pakkekort gjældende for Pakker indtil 10 Pd. Vægt 15 Øre.

Naar Pakkekort med udfyldt Adresse nedlægges i de gule Gadepostkasser, besøger Byposten Pakkerne hentede hos Afsenderen og tilbragte Adressaten.

Land-Pakkeposten.

I Sommermaanederne afgaa Pakkevogne 3 á 4 Gange daglig fra Hovedstationen til Skovshoved, Taarbæk, Skodsborg, Charlottenlund, Ordrup, Jægersborg Allé osv.

Taxt.

Indtil 10 Pd. 20 Øre	30—50 Pd. 60 Øre
10—20 » 30 »	50—100 » 80 »
20—30 » 40 »	

Sæsonabonnement udstedes gjældende fra medio April til medio Oktober. Signalmærker til Hidkaldelse af Pakkekudskan anbringes gratis.

Alle Pakker indregistreres og udleveres kun mod Kvittering.

Speditions- og Toldklarings-Afdeling.

Spedition af Varer til Ind- og Udland.

Alle Arter af Varer indklarerer og leveres Adressaterne. Fragtbreve, Konnossementer, Ordre om Indklaring etc. kunne ufrankerede nedlægges i de gule Gadepostkasser.

Emballage-Afdelingen.

Tomt Returgods, Emballage etc. besørger fra Jernbanen og Dampskibene.

M. Bybude.

Bybudene (hvide Frakker, Skilt paa Huen og en Plade med Tjenestenummer og Expeditionens Bogstav paa Brystet) sortere under Politiet, til hvem enhver Klage maa rettes. Ved Modtagelsen af Betaling skal Bybudet afgive en Kvittering svarende til det taxtmæssige Beløb, samt indeholdende vedkommende Expeditions Adresse og Bybudets Nummer. Skadeserstatning gives indtil 30 Kr., naar Fordring bilagt med ovennævnte Kvittering indgives inden 3 Gange 24 Timer efter Kvitteringens Dato.

Taxt.

	I.	II.
	Øre	Øre
1. For et simpelt Ærinde, Udbringen af et Brev eller for at bære en Pakke af indtil 5 Pd.s Vægt	20	40
Fordres Svar tilbage uden længere Ophold end 15 Minutter	30	50
2. For at bære en Pakke af 5—50 Pd.s Vægt ..	40	50
Fordres Svar tilbage uden længere Ophold end 15 Minutter	50	70
3. For at bære en Pakke af 50—100 Pd.s Vægt, naar den skal besørges af én Mand.....	50	70
Naar dertil udfordres to Mand.....	100	130
For hver 50 Pd. 20 Øre i Tillæg. Haandvogn betales særskilt.		
4. For at ledsage paa Spadseretoure pr. Time ..	50	
Samme Taxt gjælder for Ledsagelse af Handelsrejsende med Prøvekasser, naar Vægten ikke overstiger 50 Pd., samt		
5. for Ledsagelse til og fra Theatre, naar Budet ikke benyttes over 1 Time. Efter Kl. 11 Aften dobbelt Taxt.		
6. For Flytning af Møbler, samt for haardt men renligt Arbejde betales pr. Mand for en enkelt Time	70	
Benyttes Folkene i flere Timer, betales pr. Mand pr. Time	50	
En hel Dags Arbejde betales efter Akkord.		
7. For Ombæring af Cirkulærer pr. 100 Stk.	200	400
For hver 100 Stk. flere.....	130	260

Taxt I.

Byen indenfor Linjen Colbjørnsensgade, Søerne og Kastelsvejen samt Citadellet og Christianshavn indenfor Voldene.

Taxt II.

Mellem Byen og alle Gader og Veje, der ligge udenfor den under Taxt I betegnede Grændse og indenfor Linjen Valdemarsgade, Vesterbrogade, Værnedamsvej, Gl. Kongevej, Ørstedvej, Griffenfeldtsgade, Nørrebrogade, Møllegade, Guldbergsgade, Blegdamsvejen, Trianglen, Kalkbrænderivej og Rosenvængets Parallelvej samt Amagerbro indtil Bommen.

N. Alfabetisk Register over Gader, Veje og Pladser

med Angivelse af den Postomdelingskreds, hvortil de høre, samt deres Beliggenhed paa Kortet.

- Aabenraa K (D 6)
 Aagade N (D 3 og 4)
 Abildgaardsgade Ø (C 6)
 Absalonsgade V (F og G 4)
 Acasiavej V (E 3)
 Adelgade K (D 7—E 6)
 Adilsvej, Frederiksborg (D 2)
 Admiralgade K (E 6)
 Agnetevej V (E 4)
 Ahlefeldtsgade K (D og E 3)
 Alhambravej V (F 3)
 Allégade, Frederiksborg (E og F 2)
 Allersgade N (B 3)
 Amagerbro C (G 7 og 8)
 Amalgergade C (F 7)
 Amagertorv K (E 6)
 Amaliegade K (E og D 7)
 Amalievej V (E 3)
 Amerikavej V (F og G 3)
 Amicivej V (E og F 2)
 H. C. Andersensgade K (D 5)
 Antoniestræde K (E 6)
 Asylgade K (E 6)
 Baadsmandsstræde C (F 7 og 8)
 Badevej V (F og G 4)
 Badstuestræde K (E 6)
 Bagergade N (D 4)
 Bagerstræde V (F 4)
 Baggensgade N (D 4)
 Baldersgade N (B 3)
 Balsamgade K (D 6 og 7)
 Bangertsgade N (D 4)
 Bartholinsgade K (D 5)
 Batterivej Ø (A 6 og 7)
 Bernstorffsgade V (F og G 5)
 Jernstorffsvej V (E 3 og 4)
 Bianco Lunos Allé V (E 3)
 Bjelkes Allé N (C 3)
 Bjerregaardsvej, Valby (G 1)
 Bille Brahes Vej V (E 3)
 Birkegade N (C 4)
 Blaagaardsgade N (D 4)
 Blegdamsstræde Ø (C 5)
 Blegdamsvej Nr. 2—42 N
 Nr. 44—138 Ø (C 5
 —B 6)
 Boldhusgade K (E 6)
 Borgergade K (E 6—D 7)
 Bragesgade N (B 3)
 Brælgade K (D og E 7)
 Bredegade, Frederiksborg (E 2)
 Brogade C (F 7)
 Brohusgade N (D 3)
 Brolæggerstræde K (E 6)
 Brorsonsgade V (F 3)
 Bryggerlængen K (D 7)
 Bryghusgade K (F 6)
 Brøndstræde, lille, K (E 6)
 — store, K (E 6)
 Brønshøjgade N (C 3)
 Bülow's Vej V (D og E 3)
 Børnehustorv C (F 7)
 Børgsgade K (F 6 og 7)
 Boyesgade V (F 3)
 Carlsbergvej, Valby (G 2)
 Ceresvej V (E 2)
 Charlotttegade N (C 4)
 Christiansgade K (F 6)
 Christianshavns Kanal C (F 7)
 Christianshavns Torv, se Børnehustorv.
 Christianshavns Voldgade C (F og G 7)
 Christiansholms Ø C (E 8)
 Christian Winthersvej V (E 2)
 Classens Vej Ø (B 6 og 7)
 Colbjørnsensgade V (F 4 og 5)
 Constantinsvej, Frederiksborg (D 2 og 3)
 Cort Adellersgade K (E 7)
 Dagmarsgade N (B 3)
 Danasvej V (E 4)
 Danmarksgade V (F 4)
 Dannebrogsgade V (F og G 4)
 — , lille, V (G 4)
 Delfingade K (G og D 7)
 Didrikbadskjærsang K (E 6)
 Dossieringen N (D 4)
 Dronningensgade C (F 7)
 Dronningens Tverg K (D 6 og 7)
 Dronningens Tvervej, Frederiksborg (E 1)
 Dronningensvej, Frederiksborg (E 1)
 Dronning Olgasvej, Frederiksborg (D 2)
 Dybbølsgade V (G 3 og 4)
 Dybensgade K (E 6)
 Dyrkjøb K (E 5 og 6)
 Eckersbergsgade Ø (C 6)
 Egegade N (C 4)
 Elbagede Ø (C 6)
 Elefantgade K (D 7)
 Elmegade N (C og D 1)
 Elsdyrsgade K (D 7)
 Emiliegade V (E og F 4)
 Emilievej V (E 3)

Enghavevej V (F og G 3)
 — , Lille, V (G 3)
 Engtoftevej V (F 3)
 Enhjørningsgade K (D 7)
 Enighedsvvej V (E 2)
 Evaldsgade N (D 4)
 Falkoner Allé, Frederiksberg
 (E 2—D 3)
 Falkonergaardsvej V (D 3)
 Farimagsgade, Lille, Ø (C 6)
 Farvergade K (F 5 og 6)
 Fasanvej, Frederiksberg (E og
 F 1)
 Fasanvej, Nordre, Frederiks-
 berg (D og E 1)
 Faxegade Ø (B 6)
 Filippavej V (E 4)
 Fiolstræde K (E 5)
 Fiskergade N (D 3)
 Folkvarsvej, Frederiksberg (D
 og E 2)
 Forhaabningsholms Allé V (F 3
 — E 4)
 Fortunagade Ø (A 6 og 7)
 Fortunustræde K (E 6)
 Fredensgade N (C 5)
 — , Lille, N (C 5)
 Fredericiagade K (D 6 og 7)
 Frederik den Syvendes Gade N
 (C 4)
 Frederiksberg Allé V (E 2 og 3)
 Frederiksborggade K (E 5)
 Frederiksborggade K (D 5)
 Frederiksgade K (D 7)
 Frederiksholms Kanal K (F 6)
 Frederiksvej, Frederiksberg (F 1)
 Frydendalsvej V (F 2)
 Frydsvej V (F og G 3)
 — , Lille V (F 3)
 Fuglevangsvej V (E 3)
 Fælledvej N (C og D 4)
 Gaasgade K (F 5 og 6) mellem
 Farvergade og Vandkunsten
 (H. Kalkbrænderivej Ø (A 6 og 7
 Gl. Kongevej V (E 2—F 4)
 Gl. Mønt K (E 6)
 Gl. Strand K (E 6)
 Gammeltoftsgade K (D 5)
 Gammeltorv K (E 5)
 Gartnergade N (D 4)
 Gasværksvej V (F og G 4)
 Gernersgade K (D 7)
 Gjentoftegade N (B 3)
 Godthaabsvej, Frederiksberg
 (D 2)
 Gormsgade N (B 3)
 Gothersgade K (D 5—E 6)
 Graabroretorv K (E 6)
 Griffenfeldtsgade N (D 4)
 Grundtvigsvej V (E 2 og 3)
 — Sidevej V (E 2)
 Grønnegade K (E 6)

Guldbergsgade N (C 4)
 — , Lille N (C 4)
 Gyldenløvesgade K (E 4 og 5)
 Hallingsgade Ø (C 6)
 Halmstræde K (E 6)
 Halmtorv Nr. 2—16 V
 — Nr. 41—79 K (E og F 5)
 Haraldsgade Nr. 1—9 N
 — Resten Ø (A 3 og 4)
 Haregade K (D 7)
 Harsdorfsvej V (E 3)
 Hauchsvej V (F 3)
 Hausergade K (E 6)
 Hauserplads K (E 6)
 Haveselskabets Vej V (F 3)
 Havnegade K (E og F 7)
 Højbergsgade K (E 7)
 Helenevej V (E 3)
 Helgesøngade Ø (C 5)
 Helgesvej, Frederiksberg (D 2)
 Helgolandsgade V (F 4)
 Helsingørgade K (D og E 6)
 Herluf Trollesgade K (E 7)
 Herluf Trollesvej V (E 4)
 Hestemollestræde K (E og F 5)
 Hindegade K (D 7)
 Hinrichsensgade Ø (B 6)
 Hjertensfrydsgade K (C 7)
 Holbergsgade K (E 7)
 Holger Danskesvej, Frederiks-
 berg (D 2)
 Holmensgade K (E 6)
 Holmens Kanal K (E 6 og 7)
 Holsteinsgade Ø (B 6 og 7)
 Hortensiavej V (E 2)
 Hospitalsvej, Frederiksberg (E 2)
 Hovedvagtsgade K (E 6)
 Hummergade K (E 6)
 Humusgade N (C 3)
 Hyskenstræde K (E 6)
 Højbroplads K (E 6)
 Hayensgade Ø (C 6)
 Jagtvej Nr. 1—109 N
 — Rosten Ø (D 3—A 6)
 Jacob Daneførsvej V (D 4)
 Jens Juelsgade Ø (C 6)
 Jernbanegade V (F 5)
 Jernbanestationsvej, Frederiks-
 berg (E 2)
 Ingemannsvej V (D 3)
 Integade K (E 6)
 Johannevej V (D 3)
 Istedgade V (G 3—F 4)
 — , Lille V (F 4)
 Jyllandsvej, Frederiksberg, tra
 Peter Bangsvej
 Jægergade N (D 3)
 Kaalundgade V (F 3)
 Kalkbrænderivej Ø (A og B 6)
 Kamélgade K (D 7)
 Kannikestræde, Lille, K (E 6)
 — , Store, K (E 6)

Kapelvej N (C og D 4)
 Kastanievej V (E 3)
 Kastellet Ø (C 7)
 Kastelsvej Ø (B 6 og 7)
 Kattesundet K (E 5)
 Kejsergade K mellem Skinder-
 gade og Graabrødretorv
 Kilevej, Frederiksberg (E 1)
 Kingosgade V (F 3)
 Kirkestræde, Lille, K (E 6)
 — , Store, K (E 6)
 Kjobmagergade K (E 6)
 Klareboderne K (E 6)
 Klerkegade K (D 6 og 7)
 Klosterstræde K (E 6)
 Knabrostræde K (E 6)
 Knudsgade N (C 3)
 Kompagnistræde K (E 6)
 Kongensgade, Lille, K (E 6)
 — , Store, K (D og
 E 7)
 Kongens Nytorv K (E 7)
 Kongensvej, Frederiksberg (E 1)
 Kongens Tvervej, Frederiks-
 berg mellem Dronningens-
 vej og Kongensvej
 Kong Georgsvej, Frederiksberg
 (D 2 og 3)
 Korsgade N (D 4)
 Krausesvej Ø (A 6)
 Kristenbernikovstræde K (E 6)
 Kroghsgade Ø (B 6)
 Krokodillegade K (C 7)
 Kronprinsensgade K (E 6)
 Kronprinsensvej, Frederiksberg
 (E og F 1)
 Kronprinsessegade K (D 6)
 Krusemyntegade K (D 6 og 7)
 Krystalgade K (E 5 og 6)
 Kulturvet K (E 6)
 Kvægtorvsgade V (F og G 5)
 Kvæsthusgade K (E 7)
 Ladegaardsvej V (D 3 og E 4)
 Lampevej, Frederiksberg (E 1
 og 2)
 Landemærket K (E 6)
 Landskronagade Ø fra Strand-
 vejen
 — -Tvergade Ø
 Langebrogade C (F 6 og 7)
 Langelinje (C 8)
 Larsbjergstræde K (E 5)
 Larslejrstræde K (E 5)
 Lavendelstræde K (F 5)
 Laxegade K (E 6 og 7)
 Leopardlængen K (D 7)
 Lindevangsvej, Frederiksberg
 (E 1)
 Lindevej V (E 3)
 Linnésgade K (D og E 5)
 Lipkesgade Ø (B 7)
 Livjærggade Ø (B 7)

Lorentzensgade K (D 7)
 Lykkesholms Allé V (E og F 3)
 — Vej V (E 3)
 Lyngbygade N (B 3)
 Læderstræde K (E 6)
 Læssøesgade N (C 5)
 Løngangsstræde K (F 5 og 6)
 Løvstræde K (E 6)
 Magstræde K (E 6)
 Margrethevej V (E 4)
 Mariendalsvej, Frederiksberg
 (D 2 og 3)
 Marstrandsgade Ø (C 6)
 Marstrandsvej Ø (B 6)
 Martinsvej V (E 4)
 Mathildevej, Frederiksberg (F 1)
 Mathausgade V (G 3 og 4)
 Mejnungsgade N (C 4)
 Meriansgade K (D 6 og 7)
 Mikkeldalvej, Frederiksberg
 (E og F 5)
 Monradsvej, Frederiksberg (E 2)
 Murergade N (D 4)
 Mynstersvej V (F 3)
 Møllegade N (C 4)
 Møntergade K (E 6)
 Naboløs K (E 6)
 Nansensgade K (D og E 5)
 Niels Ebbesens Vej V (E 3 og 4)
 Niels Hemmingsensgade K (F 6)
 Niels Juulsgade K (E og F 7)
 Nikolaigade K (E 6)
 Nordbanegade N (B og C 3)
 Nordvestvej N (D 3 og 4)
 Norgesgade se Bredgade
 Norsvej V (E 4)
 Ny Adelgade K (E 6)
 Nyelandsvej, Frederiksberg (E 2)
 Nybrogade K (E og F 6)
 Ny Carlsbergvej V (G 2 og 3)
 Nygaard's Sidevej Ø
 — Tvervej Ø
 Nygaard'svej Ø fra Strandvejen
 Nygade K (E 5 og 6)
 Nyhavn K (E 7)
 Ny Kongensgade K (F 6)
 Ny Kronprinsessegade K (D 6
 og 7)
 Ny Stormgade V (G 4—F 5)
 Ny Toldbodgade K (D og E 7)
 Nytorv K (E 5)
 Nyvej V (F 3)
 Ny Vestergade K (F 6)
 Ny Østergade K (E 6)
 Nøjsomhedsvej Ø (A 6)
 Nørre Allé N (C 4—A 5)
 Nørrebrogade N (B 3—D 4)
 Nørrebrostræde N (D 4)
 Nørre Farimagsgade K (D og
 E 5)
 Nørregade K (E 5)
 Nørresgade K (E 4—D 5)

Nørretorv K (E 5)
 Nørrevoldgade K (D og E 5)
 Odinsgade N (B 3 og 4)
 Odinsvej V (F 2)
 Oehlenschlägersgade V (F og G 3)
 Ole Sührsgade K (C og D 5)
 Olufsvej Ø (B 6)
 Ordrupgade N (B 3)
 Overgaden neden Vandet C (F 7)
 — oven — C (F 7)
 Pasteursvej V (G 2)
 Pederhvitfeldtsstræde K (E 6)
 Peder Skramsgade K (E 7)
 Peter Bangsvej, Frederiksberg (E 1)
 Petersborgvej Ø (B 6)
 Petersens Passage V (F 4)
 Philosophgangen K (F 5)
 Pileallé, Frederiksberg (F og G 2)
 Pilestræde K (E 6)
 Pistolstræde K (E 6) fra Ny Østergade
 Platanvej V (F 3)
 Poul Møllersvej, Frederiksberg (E 1)
 Prinsensgade K (D 6 og 7)
 Prinsessegade C (F 7)
 Prins Jørgensgade N (D 4)
 Pustervig K (E 6)
 Raadhusstræde K (E og F 6)
 Raadmandsgade N (B 3 og 4)
 Rahbøks Allé V (G 2)
 Rathsackvej V (E 2)
 Ravensborggade N (D 4 og 5)
 Ravensborg Tværgade N (D 5)
 Regnegade, Lille K (E 6)
 — , Store K (E 6)
 Revalsgade V (G 4)
 Reventlovsgade V (F og G 5)
 Rigensgade K (D 6)
 Rolfsvej, Frederiksberg (D 2)
 Rolighedsvej V (D 3)
 Roarsvej, Frederiksberg (D 2)
 Rosenborggade K (D 6)
 Rosendals Tvervej Ø (B 6)
 Rosendalsvej Ø (B 6)
 Rosengården K (E 5 og 6)
 Rosengade K (D 6)
 Rosenvængets Allé Ø (B 6)
 — Hovedvej O (B 6)
 — Parallelvej Ø (B 7)
 — Sideallé O (B 6)
 — Tvervej Ø (A 6
 — B 7)
 Roskildevej, Frederiksberg (F 1 og 2)
 Ryesgade Nr. 3—35 og 10—34 N
 — Nr. 37—131 og 36—128 Ø
 (C 5—B 6)
 Røvegade K (D 7)

Rømersgade K (D 5)
 Rørholmegade K (C og D 5)
 Sagasvej V (E 2)
 Salviegade K (D 6)
 Sanct Annsgade C (F 7)
 — Annøpads K (E 7)
 — Gjertrudstræde K (D og E 6)
 — Hansgade N (C 5)
 — Hanstov N (C 4)
 — Jørgensgade K (E 6) mellem Østergade og Admiralgade
 — Knudsvej V (E og F 3)
 — Nikolajvej, Frederiksberg (D og E 2)
 — Pouls Kirkeplads K (D 7)
 — Pederstræde K (E 5)
 Saxogade V (F og G 4)
 Schacksgade K (E 5)
 J. A. Schwartzgade Ø (C 6)
 Schønbergsgade V (F 4)
 Sibbernsvej Ø (A 7)
 Silkegade K (E 6)
 Sindshvilevej, Frederiksberg (D 2)
 Sjællandsgade N (C 4)
 Skindergade K (E 5 og 6)
 Skjoldsgade Ø (C 6)
 Skovbogade K (E 6) mellem Skindergade og Vimmelskiftet
 Skovgaardsgade Ø (C 6)
 Skvaldergade K (E 6)
 Skyttegade N (D 3)
 Slotsgade N (D 4)
 Slotsholmsgade K (F 6 og 7)
 Smallegade, Frederiksberg (E 1 og 2)
 Smedegade N (D 4)
 Smødensgang K (E 6) fra Vingårdstræde
 Snaregade K (E 6)
 Sofiegade C (F 7)
 Sofievej V (D 4)
 Solitudevej N (C og D 4)
 Sortedams Dosséring Nr. 1—45
 N og 47—101 Ø (C 5—B 6)
 Sortedamsgade N (D 5)
 Steen Blichersvej, Frederiksberg (E 1)
 Stængade N (D 4)
 Stephansgade N (C 3)
 Stockholmsgade Ø (C 6)
 Stokhusgade K (D 6)
 Stormgade K (F 6)
 Strandgade C (F 7)
 Strandpromenaden Ø (B 7)
 Strandstræde, Lille K (E 7)
 — , Store K (E 7)
 Strandvej Ø Fortsættelse af Østerbrogade

- Studiestræde Nr. 1—49 og 2—42
 K, Resten V (E5)
 Størrestræde se Holmens Kanal
 Suhmsgade K (E6)
 Svanegade K (C7)
 Svanemosegaardsvej V (D3)
 Svanholmsvej V (F3 og 4)
 Sveasvej V (E4)
 Svendsgade V (F4)
 Sværtegade K (E6)
 Selvgade K (C5—D6)
 Søndermarksvej, Valby (G1)
 Søndervoldstræde, Lille C (F7)
 —, Store C (F7)
 Setorvet K (D5)
 Taarnborgvej V (F3)
 Tagensvej N (A3—B4)
 Teglgårdsstræde K (E5)
 Thorsgade N (B3)
 Thorupgade N (D4)
 Thorvaldsensvej V (E3)
 Thranosvej se Sjællandsgade
 Thuresensgade K (E4 og 5)
 Thyragade N (B3)
 Tigergade K (D7)
 Tjernegade N (D4)
 Todesgade N (D4)
 Toldbodgade K (E7)
 Toldbodvej K (D7 og 5)
 Torlenskjoldsgade K (E7)
 Tornebuskgade K (D6)
 Torvegade, Lille C (F7)
 —, Store C (F7)
 Trianglen Ø (B6)
 Tulipangade K (C og D7)
 Tveflesvej V den vest for Kin-
 gosgade liggende Del af
 Haveselskabets Vej
 Tøjhusgade K (F6)
 Tømmerpladsgade V (F og G5)
 Tømmergade (D4)
 Ulvegade K (D7)
 Uraniavej V (E og F3)
 Valby Langgade, Valby (G1
 og 2)
 Valdemarsgade V (F og G3)
 Walkendorfgade K (E6)
 Vandkunsten K (F6)
 Webersgade Ø (C5 og 6)
 Ved Kalvebodstrand V (G5
 og 6)
 Ved Stranden K (E6)
 Vej til Raadmandsmarken N
 (A og B3)
 Vej til Befshaleen C (F8)
 Vendersgade K (D5)
 Wosselsgade N (D4)
 Vesterbrogade V (F2—4)
 Vesterbros Torv V (F4)
 Vesterfarimagsgade V (E og
 F5)
 Vesterfælleds Møllevej V (G3)
 Vestertælledvej V (G2 og 3)
 Vestergade K (E5)
 Vestervoldgade K (E5—F6)
 Wiødeveltsgade Ø (C5 og 6)
 Victoriagade V (F4)
 Wildersgade C (F7)
 Willemoesgade Ø (B6 og 7)
 Vimmelskattet K (E6)
 Vingaardsstræde K (E6)
 Vinkelvej V (D og E3)
 Vinstrupavej V (F2)
 Virginiavej V (E1)
 Vodrofs Tvergade V (F4)
 Vodrofsvej V (E og F4)
 Vognmagergade K (E6)
 Voldmestergade Ø (C6)
 Værnedamsvej V (F3)
 Vævergade N (D4)
 Yrsasvej, Frederiksberg (I2)
 Zinnsgade Ø (C6)
 Øresundsgade Ø (A6)
 H. C. Ørstedesvej V (F3—D4)
 Øster Allé Ø (A5—B6)
 Østerbrogade Ø (A6—C6)
 Øster Farimagsgade Nr. 1—13
 og 2 K, Nr. 15—71 og 4—36
 Ø (D5—C6)
 Østergade K (E6)
 Østersøgade Nr. 6—36 K, Nr. 38
 —11, Ø (D5—C6)
 Østervoldgade K (D6—C7)

© Bent Waagensen MCMLXXV

Fotografisk, mekanisk eller anden gengivelse af denne bog eller dele heraf er ikke tilladt ifølge gældende dansk lov om ophavsret. Tilrettelagt, reproduceret og trykt af Strandberg Bogtryk/Offset a. s.

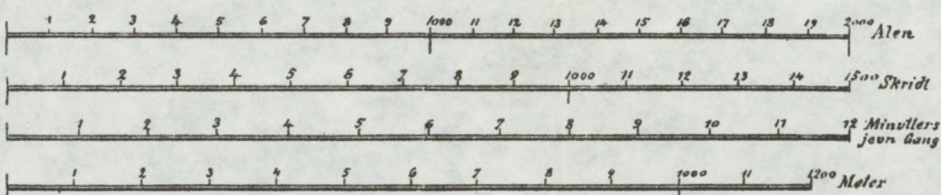
ISBN 87 87200 20 1

KJØBENHAVN

med lokale

KOMMUNIKATIONER

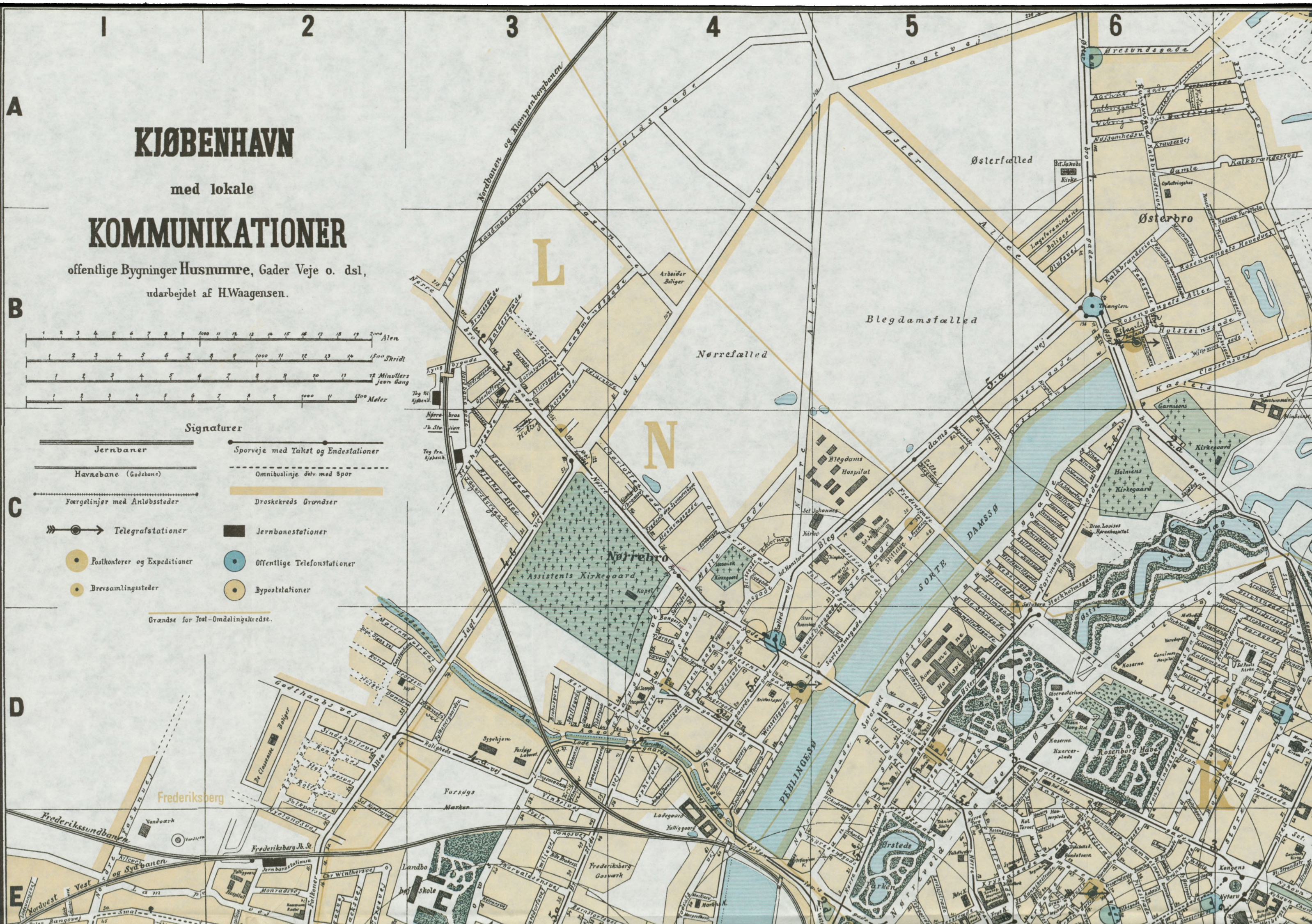
offentlige Bygninger Husnumre, Gader Veje o. dsl,
udarbejdet af H.Waagensen.



Signaturer

- | | |
|------------------------------|-------------------------------------|
| Jernbaner | Sporveje med Takst og Endestationer |
| Havnebane (Godsbane) | Omnibuslinje delv. med Spor |
| Førgelinjer med Anløbssteder | Droskekreds Grænser |
| Telegrafstationer | Jernbanestationer |
| Postkontorer og Expeditioner | Offentlige Telefonstationer |
| Brevsamlingssteder | Bypoststationer |

Grænse for Jost-Omdølingskreds.



2

3

4

5

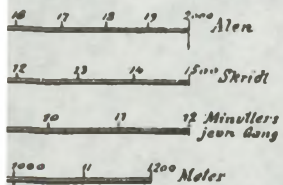
6

7

8

NER

Veje o. dsl.



Ikst og Endestationer

deltv. med Spor

Grændser

ationer

elefonstationer

ner



Nord

A

B

C

D

E



Jernbaner

Sporveje med Takst og Endestationer

Havnebane (Godsbane)

Omnibuslinje delv med Spor

Førgelinjer med Anløbssteder

Droskekreds Grænser

Telegrafstationer

Jernbanestationer

Postkontorer og Expeditioner

Offentlige Telefonstationer

Brevsamlingssteder

Bypoststationer

Grænse for Jøst-Omdelingskredse.

D

E

F

G

Valby

1

2

3

4

5

6

7

Frederiksberg

Frederiksberg Kommune

Vesterbro

Nørrebro

KALVEBOD STRAND

Frederiksbundbanen

Frederiksberg Jb. St.

Nordvest Vest

Peter Bangvej

Drønningensvej

Kongensvej

Mathildevej

Frederiksvej

Kasan

Zoologisk Have

Frederiksberg Slot

Roskildevej

Valby

Carlsberg

My Carlsberg

Allypotehek

Fabr. Alliana

Carlsberg

Frederiksberg Jb. St.

Vest

Montaguevej

Allypotehek

Frederiksvej

Frederiksberg

Frederiksberg

Frederiksberg

Frederiksberg

Frederiksberg

Frederiksberg

Frederiksberg

Frederiksberg

Frederiksberg

Frederiksberg

Frederiksberg

Frederiksberg

Frederiksberg

Frederiksberg Jb. St.

Vest

Montaguevej

Allypotehek

Frederiksvej

Frederiksberg

Frederiksberg

Frederiksberg

Frederiksberg

Frederiksberg

Frederiksberg

Frederiksberg

Frederiksberg

Frederiksberg

Frederiksberg

Frederiksberg

Frederiksberg

Frederiksberg

Frederiksberg Jb. St.

Vest

Montaguevej

Allypotehek

Frederiksvej

Frederiksberg

Frederiksberg

Frederiksberg

Frederiksberg

Frederiksberg

Frederiksberg

Frederiksberg

Frederiksberg

Frederiksberg

Frederiksberg

Frederiksberg

Frederiksberg

Frederiksberg

Frederiksberg Jb. St.

Vest

Montaguevej

Allypotehek

Frederiksvej

Frederiksberg

Frederiksberg

Frederiksberg

Frederiksberg

Frederiksberg

Frederiksberg

Frederiksberg

Frederiksberg

Frederiksberg

Frederiksberg

Frederiksberg

Frederiksberg

Frederiksberg

Frederiksberg Jb. St.

Vest

Montaguevej

Allypotehek

Frederiksvej

Frederiksberg

Frederiksberg

Frederiksberg

Frederiksberg

Frederiksberg

Frederiksberg

Frederiksberg

Frederiksberg

Frederiksberg

Frederiksberg

Frederiksberg

Frederiksberg

Frederiksberg

Frederiksberg Jb. St.

Vest

Montaguevej

Allypotehek

Frederiksvej

Frederiksberg

Frederiksberg

Frederiksberg

Frederiksberg

Frederiksberg

Frederiksberg

Frederiksberg

Frederiksberg

Frederiksberg

Frederiksberg

Frederiksberg

Frederiksberg

Frederiksberg

Frederiksberg Jb. St.

Vest

Montaguevej

Allypotehek

Frederiksvej

Frederiksberg

Frederiksberg

Frederiksberg

Frederiksberg

Frederiksberg

Frederiksberg

Frederiksberg

Frederiksberg

Frederiksberg

Frederiksberg

Frederiksberg

Frederiksberg

Frederiksberg

Frederiksberg Jb. St.

Vest

Montaguevej

Allypotehek

Frederiksvej

Frederiksberg

Frederiksberg

Frederiksberg

Frederiksberg

Frederiksberg

Frederiksberg

Frederiksberg

Frederiksberg

Frederiksberg

Frederiksberg

Frederiksberg

Frederiksberg

Frederiksberg

Frederiksberg Jb. St.

Vest

Montaguevej

Allypotehek

Frederiksvej

Frederiksberg

Frederiksberg

Frederiksberg

Frederiksberg

Frederiksberg

Frederiksberg

Frederiksberg

Frederiksberg

Frederiksberg

Frederiksberg

Frederiksberg

Frederiksberg

Frederiksberg

Frederiksberg Jb. St.

Vest

Montaguevej

Allypotehek

Frederiksvej

Frederiksberg

Frederiksberg

Frederiksberg

Frederiksberg

Frederiksberg

Frederiksberg

Frederiksberg

Frederiksberg

Frederiksberg

Frederiksberg

Frederiksberg

Frederiksberg

Frederiksberg

Frederiksberg Jb. St.

Vest

Montaguevej

Allypotehek

Frederiksvej

Frederiksberg

Frederiksberg

Frederiksberg

Frederiksberg

Frederiksberg

Frederiksberg

Frederiksberg

Frederiksberg

Frederiksberg

Frederiksberg

Frederiksberg

Frederiksberg

Frederiksberg

Frederiksberg Jb. St.

Vest

Montaguevej

Allypotehek

Frederiksvej

Frederiksberg

Frederiksberg

Frederiksberg

Frederiksberg

Frederiksberg

Frederiksberg

Frederiksberg

Frederiksberg

Frederiksberg

Frederiksberg

Frederiksberg

Frederiksberg

Frederiksberg

Frederiksberg Jb. St.

Vest

Montaguevej

Allypotehek

Frederiksvej

Frederiksberg

Frederiksberg

Frederiksberg

Frederiksberg

Frederiksberg

Frederiksberg

Frederiksberg

Frederiksberg

Frederiksberg

Frederiksberg

Frederiksberg

Frederiksberg

Frederiksberg

