



Dette værk er downloadet fra Danskernes Historie Online

Danskernes Historie Online er Danmarks største digitaliseringsprojekt af litteratur inden for emner som personalhistorie, lokalhistorie og slægtsforskning. Biblioteket hører under den almennyttige forening Danske Slægtsforskere. Vi bevarer vores fælles kulturarv, digitaliserer den og stiller den til rådighed for alle interesserede.

Støt Danskernes Historie Online - Bliv sponsor

Som sponsor i biblioteket opnår du en række fordele. Læs mere om fordele og sponsorat her: <https://slaegtsbibliotek.dk/sponsorat>

Ophavsret

Biblioteket indeholder værker både med og uden ophavsret. For værker, som er omfattet af ophavsret, må PDF-filen kun benyttes til personligt brug.

Links

Slægtsforskeres Bibliotek: <https://slaegtsbibliotek.dk>

Danske Slægtsforskere: <https://slaegt.dk>

D E N A L M I N D E L I G E
B R A N D F O R S I K R I N G
F O R
L A N D B Y G N I N G E R

N Ø G L E
T I L D I R E K T O R A T E R N E
I D E T S J Æ L L A N D S K E O M R A D E
1 8 7 2 - 1 9 6 5

I N D H O L D

Indledning 3

Branddirektoraterne 1872 5

Kronologiske tavler over omlægninger 6

Direktoraterne 1872 - oversigtskort 15

Detailkort over senere omlægninger 16

Alfabetisk sognenøgle til direktoraterne 1872 23

I N D L E D N I N G

Som kilde til oversigten over branddirektoraterne efter Selskabets udsondring fra Staten i 1872 er anvendt jubilæumsskrifter, Selskabets fortegnelse over bestillingsmænd og pensionister 1872ff - modtaget i kopi fra La. for Nørrejylland - afleveringsfortegnelser og, stikprøvevis, de modtagne arkivalier selv.

Et par detailspørgsmål har ikke kunnet afgøres ud fra dette materiale, men vil formentlig løses ved en kommende registrering.

Uanset, at direktoraterne ofte benævnes efter en købstad er købstædernes egne grund ikke at finde under Selskabet, men skal søges i Købstædernes Brandforsikrings arkivalier. Indtil 1920 opfangedes købstædernes vækst ud i landdistrikterne af Landbygningernes Brandforsikring, men derefter var der frit forsikringsvalg i købstædernes vækstområder.

Ved København stod kampen indædt efter Voldenes sløjfning. Fra 1890 blev der fri konkurrence på Stadens Grund uden for Søerne, og fra 1939 tillodes konkurrence på Frederiksberg og visse omegnsdistrikter.

Der havde aldrig været forsikringstvang på landet, men belåning forudsatte, at ejendommen var forsikret. De fleste, men ikke alle bygninger, findes i protokollerne i de første årtier efter 1872. Men efterhånden dukkede flere konkurrerende selskaber op, især efter, at der i 1906 var skabt en garantifond, som mindskede kravet til ny selskabers egne reserver. "Alm. Brand", som Selskabet efterhånden kaldtes, mistede markedsandele, og sandsynligheden for at finde en given bygning i protokollerne aftager gradvis op gennem 1900-årene.

Da imidlertid bygningsbeskrivelserne samtidig blev langt mindre detaljerede end tidligere, og da kommunale arkivers bygningsarkivalier forøgedes - gør det for en nutidig undersøgelse mindre, at Selskabet ved overgang til løsbladsystem i 1954 begyndte at kassere afløste taksationer.

Når oversigterne her er ført frem til ca 1965, skyldes det hensyn til evt. kommende eftersøgninger. Brandforsikringsarkivalier i Landsarkivet fra før 1872 er registreret med herred og sogn som grundlag. Det er tvivlsomt, om en sådan opstilling vil være hensigtsmæssig for den følgende periode uden for mange krydshenvisninger, idet protokollerne senere anlægges efter underdistrikter, med en mere tilfældig række sogne i hver protokol.

TAVLERNE viser de oprindelige direktorater i første, venstre kolonne. Numrene er overtaget fra det ministerielle cirkulære 1872 25. maj - som dog udelod Direktoratet for Forstæderne (Kbh.s Brokvarterer). Senere dannede direktorater er understreget, hvor de først optræder, uanset, at de kan være næsten identiske med forgængeren.

KORTENE supplerer tavlerne. Deres uens udseende skyldes, at de er blevet til efter behov, og at uvedkommende signaturer har måttet slettes i kopieringen. Hovedkortet viser 1872-situationen, og fra de påførte slutår fortsættes på detailkortene.

SOGNENØGLENs henvisninger gælder de oprindelige direktorats numre. Det enkelte sogns tilhørsforhold må udledes af tavler og kortskitser. Nøglen er derudover tænkt som grundlag for en hurtig foreløbig registrering af de modtagne protokoller til brug for læsesalen, og siden som basis for en mangelsliste i en evt. eftersporing af det savnede materiale.

Branddirektorater i det sjællandske område
ved Selskabets udsondring fra staten 1872

Direktoraternes nummerering følger det ministerielle cirkulære af 25. maj 1872.

Disse numre er benyttet i den efterfølgende sogne-nøgle.

0. (uden nr.) Københavns Forstæder ("Broerne")
1. Branddirektoratet på Frederiksberg
2. Brd. for Amager
3. Brd. i Roskilde
4. Brd. i Hillerød
5. Brd. i Fredensborg (i Cirkulæret "Helsingør")
6. Brd. i Frederikssund
7. Brd. i Holbæk
8. Brd. i Kalundborg
9. Brd. i Nykøbing Sjælland
10. Brd. for Løve herred
11. Brd. for Samsø
12. Brd. i Slagelse
13. Brd. i Ringsted
14. Brd. i Næstved
15. Brd. i Præstø
16. Brd. Brd. i Stege
17. Brd. i Storeheddinge
18. Brd. i Køge
19. Brd. for Bornholms vestre distrikt.
20. Brd. for Bornholms østre distrikt
21. Brd. i Maribo
22. Brd. i Nykøbing Falster
23. Brd. for Fejø, Femø og Askø sogne.

KØBENHAVNS AMT	1903	1945 1/10	1954 1/1			
2 <u>Brd. for Amager</u>	<p>Sammenlægning med Vesterbro til Brd. for Amager og Vesterbro</p> <p><u>Brd. for Amager og Vesterbro</u></p>		<p><u>Brd. for Amager</u> genoprettes</p> <p>Deling i nyt selvstændigt Brd. for Amager mens Vesterbro indgår i nydannede Brd. for Nørre- Øster- og Vesterbro</p>			
0 <u>Brd. for Københavns forstæder</u>	<p>Deling: Vesterbro sammenlægges med Amager, mens resten bliver til Brd. for Nørrebro og Østerbro</p> <p><u>Brd. for Nørre- og Østerbro</u></p>		<p>Indgår i nydannede Brd. for Nørre- Øster- og Vesterbro</p> <p><u>Brd. for Nørre- Øster- og Vesterbro</u></p>			
1 <u>Brd. på Frederiksberg</u>	<p>Udsondring af Gentofte, Søllerød, Gladsaxe, Herlev, Lyngby-Taarbæk som Brd. for Nordre Birk</p> <p>(se næste blad)</p>		<p>Udsondring af Emdrup, Husum, Vanløse, Brønshøj, Ballerup, Måløv, Ledøje-Smørum, Rødovre og Værløse.</p> <p>Derefter bestående af Fr.berg, Valby, Brøndbyerne, Glostrup (med Avedøre, Ejby og Hvissinge) samt Herstederne Hvidovre og Valensbæk kommuner</p>			

KØBENHAVN (fts.)	1903	1945 1/10	1954 1/1			
	<p>Brd. for Kbh. amts Nordre Birk Udsøndret fra Brd. paa Frederiksberg - se dette.</p>	<p>Deling i Brd. for Gentofte... og Brd. for Lyngby-Taarbæk.</p> <p><u>Brd. for Gentofte, Gladsaxe og Herlev kommuner</u></p> <p><u>Brd. for Lyngby-Taarbæk og Søllerød kommuner</u></p>	<p><u>Brd. for Brønshøj m. v.</u> Oprettet ved udskillelse fra Brd. på Frederiksberg af Brønshøj, Emdrup, Husum, Vanløse, Ballerup, Måløv, Ledøje-Smørum og Værløse</p>			
<p>3 <u>Brd. i Roskilde</u></p>	<p>(uændret....)</p>					

FREDERIKSBORG AMT	1942 1/10	1954 1/4
<p>4 <u>Hillerød Brd.</u></p>	<p>Fra nedlagte Fredensborg Brd. tillægges: Asminderød, Grønholt, Tikøb og "Karlebo Kirkesogn". Til nyoprettet Fr.værk Brd. afgives: Kregme, Melby, Torup, Vinderød, Ølsted og Fr.værk købstad. Til Fr.sund Brd. afgives Jørlunde, Ganløse, Slangerup og Slagslunde.</p>	
<p>6 <u>Frederikssund Brd.</u></p>	<p>Fra Hillerød Brd. tillægges Jørlunde, Ganløse, Slangerup og Slagslunde. Til Holbæk Brd. afgives Qrø.</p> <p><u>Frederiksværk Brd.</u> udsondres af Hillerød Brd., nl. Kregme, Melby, Torup, Vinderød, Ølsted og Fr.værk købstad.</p>	<p>Frederiksværk Brd. indlemmes.</p> <p>Nedlægges og indlemmes i Frederikssund Brd.</p>
<p>5 <u>Fredensborg Brd.</u></p>	<p>Nedlægges, se Hillerød og Hørsholm Brdr.</p> <p><u>Hørsholm Brd.</u> oprettes af dele af nedlagte Fredensborg Brd., nl. Birkerød, Blovstrød, Hørsholm og "Karlebo Strandsogn".</p>	

HOLBÆK AMT + del af SORØ AMT	a) 1904 1/10	1910 1/10	1942	1963 1/4	1965 1/10	1968 1/4
7 <u>Holbæk Brd.</u>			Orø tillægges fra Frederiks- sund Brd.	Nedlægges, ind- går i nyoprettet Brd. i Tølløse		
13 <u>Ringsted Brd.</u>				Nedlægges, ind- går i nyoprettet Brd. i Tølløse		
9 <u>Nykøbing Sj. Brd.</u>				<u>Brd. i Tølløse</u> oprettes - se Holbæk og Ring- sted Brdr.	Nykøbing Sj. Brd. indlemmes	
8 <u>Kalundborg Brd.</u>					Nedlægges, ind- går i Brd. i Tølløse	Nedlægges, te indgår i ny- oprettet Brd. i Høng
						<u>Brd. i Høng</u> oprettes af nedlagte Sla- gelse-Høng og Kalundborg Brdr.
					1/4 <u>Slagelse- Høng Brd.</u> opret- tes	Nedlægges, indgår i nyoprettet Brd. i Høng
10 <u>Løve hrd.s Brd.</u>	Nedlægges, ind- lemmes i Slagel- se Brd.	<u>Løve hrd. Brd.</u> genoprettes ved udsondring fra Slagelse Brd.			1/4 Nedlægges, indgår i nyopret- tet Slagelse-Høng Brd.	
12 <u>Slagelse Brd.</u>	Løve hrd. Brd. indlemmes	Løve hrd. ud- sondres.			1/4 Nedlægges, indgår i nyopret- tet Slagelse-Høng Brd.	

PRÆSTØ AMT + del af SORØ AMT	1939 1/10	1945 1/10	1960	1964 1/4	1965 1/10	1969 1/9
<p>15 <u>Præstø Brd.</u></p>	<p>Nedlægges, se Vordingborg og Næstved Bdr.</p> <p><u>Vordingborg Brd.</u> oprettes. = nedlagte Præstø Brd. + Bårse Everdrup, Hammer og Snese, som lægges til Næstved</p> <p><u>Haslev Kredsformandsdistrikt</u> oprettes af Bråby, Freerslev, Haslev, Terslev, Testrup og Øde-Førslev anm.*</p>	<p>Omdannet til <u>Haslev Brd.</u></p> <p><u>Fakse Brd.</u> oprettes ved udsondring fr St. Heddinge Brd. = Fakse hrd. + Ulse sogn</p>	<p><u>Brd. for Næstved-Fakse</u> oprettes ved sammenlægning af Næstved og Fakse Brd.</p> <p>Nedlægges og indgår i Brd. for Næstved-Fakse</p>	<p>Nedlægges og indgår i Brd. for Køge-Haslev</p>		<p>Nedlægges, se Næstved Brd.</p> <p>Nedlægges, se Næstved Brd. og Brd. for Køge-Haslev m.v.</p>
<p>14 <u>Næstved Brd.</u></p>	<p>6 sogne udskilles som Haslev Kredsformandsdistrikt, se dette.</p> <p>4 sogne tillægges fra nedlagte Præstø Brd, nemlig Bårse, Everdrup Hammer og Snese-re.</p>		<p>Nedlægges og indgår i Brd. for Næstved-Fakse</p>			<p><u>Næstved Brd.</u> genoprettes af nedlagte Vordingborg Brd. + Næstved-området</p>

PRÆSTØ AMT + del af KBH.AMT	1939 1/10	1945 1/10	1960	1964 1/4	1965 1/10	1969 1/9
17 <u>St. Heddinge Brd.</u>		<p style="text-align: center;"><i>Herred</i></p> Fakse Brd. ud- sondres		<u>Køge-Haslev Brd.</u> oprettes ved sammenlægning af Køge Brd. og Haslev Brd.	Nedlægges og indlægges i Køge-Haslev Brd.	Fakse-området tillægges fra ned- lagte Næs- tved-Fakse Brd.
18 <u>Køge Brd</u>				Nedlægges og indgår i Køge- Haslev Brd.	St.Heddinge Brd. tillægges. Nu: <u>Brd. for</u> <u>Køge-Haslev m.v.</u>	
16 <u>Brd. i Stege</u>	(Ingen ændringer..)					

19 Brd. for Bornholms
Vestre Distrikt

Nedlægges, for-
enes med Østre
Distrikt.

20 Brd. for Bornholms
Østre Distrikt

Nedlægges, for-
enes med Vestre
Distrikt.

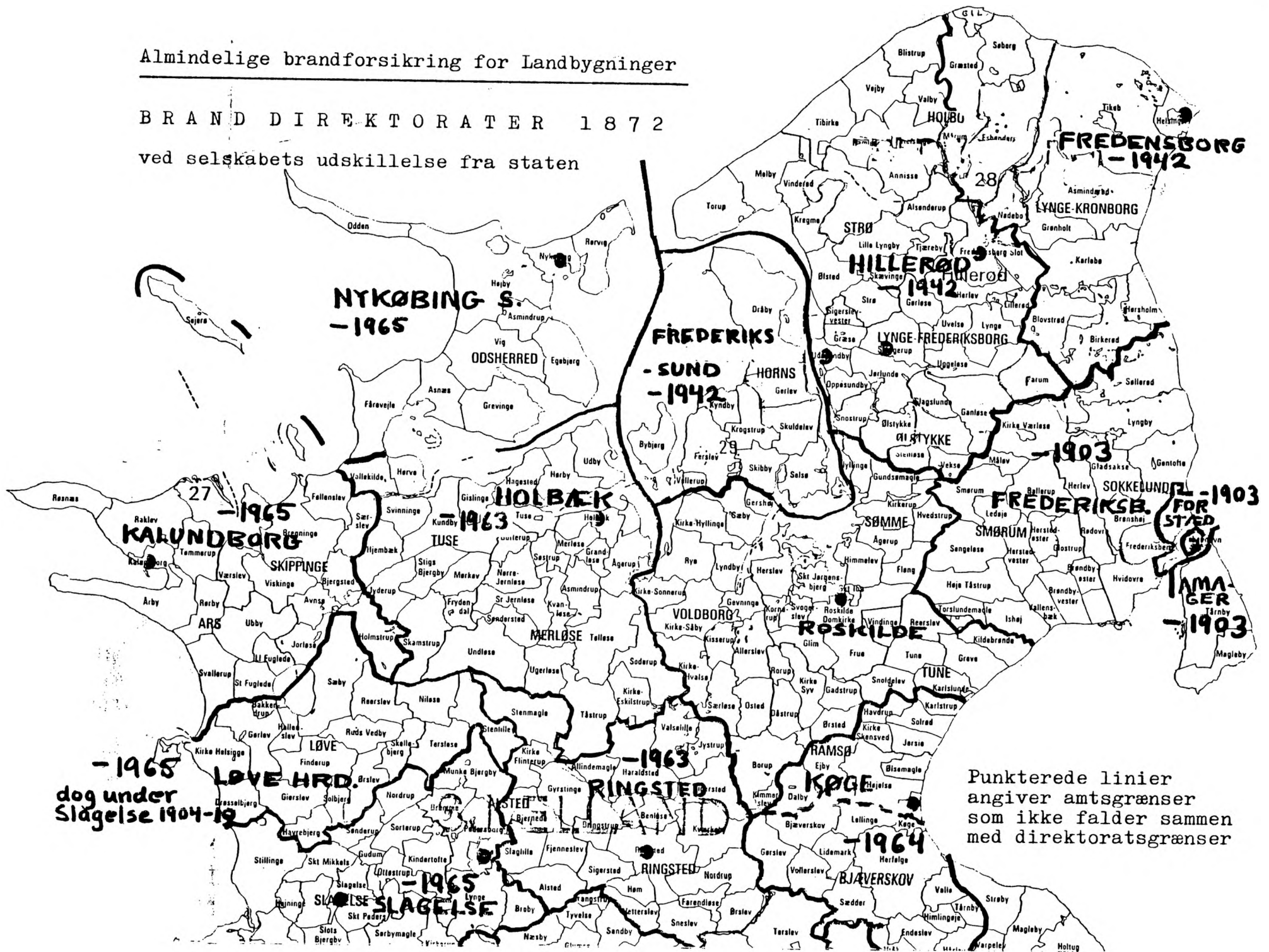
Brd. for
Bornholm
oprettes

MARIBO AMT	1882 1/1	1912 1/10'	1918 1/10'	1963 1/12	1965 1/4
21 <u>Brd. i Maribo</u>	<p>Flyttes til Nakskov, + Musse hrd, som lægges til Brd. i Nyk.F.</p> <p><u>Nakskov Brd.</u> oprettes = tidl. Brd i Maribo + Musse hrd, som tillægges Brd. i Nyk.F. Hertil føjes det nedlagte Fejø birk Brd.</p>	<p>(Nyt) <u>Maribo Brd.</u> udsondres af Brd. i Nakskov. Inkluderer Fuglse herred og Fejø birk. Fra Brd. i Nyk. F. tillægges Musse hrd + Toreby, Kettinge</p> <p>Maribo-området udsondres, se Maribo Brd.</p>	<p>Hillested og Østofte tillægges fra Brd. i Nakskov. ^{ann*} Fejø birk afgives til Nakskov.</p> <p>Ændringer, se Maribo Brd.</p>	<p>Nedlægges og indgår i nyoprettet Brd. for Maribo-Nakskov m.v.</p> <p>Nedlægges og indgår i Nyoprettet Brd. for Maribo-Nakskov m.v.</p>	
23 <u>Fejø birk Brd.</u>	<p>Nedlægges, og indlemmes i Nakskov Brd.</p>			<p><u>Maribo-Nakskov m.v. Brd.</u> oprettes ved sammenlægning af Brd. i Maribo og i Nakskov</p>	<p>Maribo-Nakskov m.v. Brd. nedlægges og indgår i nyoprettet Brd. for Maribo Amt.</p>
22 <u>Brd. i Nykøbing Falster</u>	<p>Musse herred tillægges fra nedlagte Bdr. i Maribo</p>	<p>Musse herred genafgives til Maribo Brd. + Toreby, Kettinge</p>			<p>Nyk.F. Brd. nedlægges og indgår i nyoprettet Brd. for Maribo Amt</p> <p><u>Brd. for Maribo Amt</u> oprettes</p>

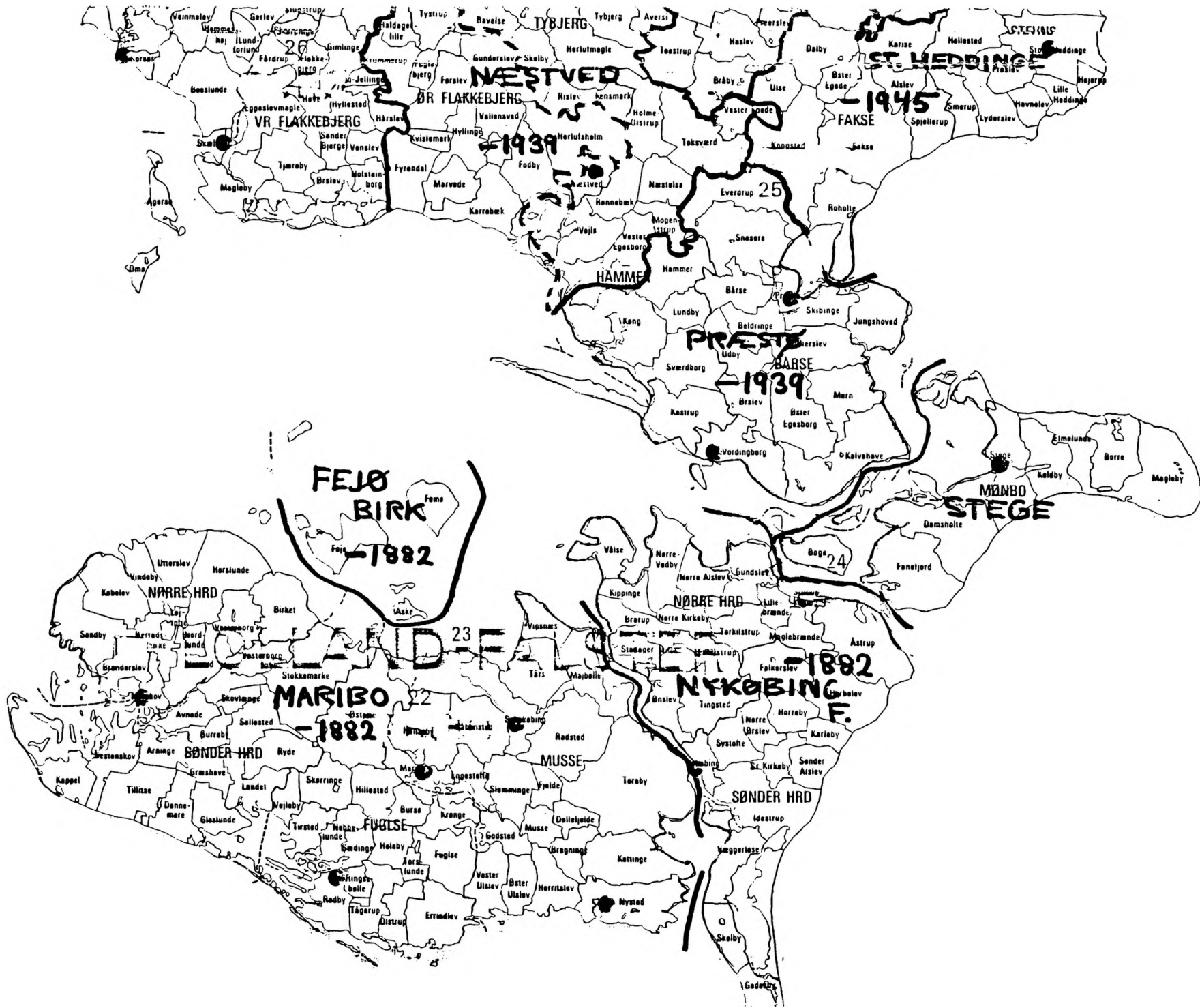
Almindelige brandforsikring for Landbygninger

BRAND DIREKTORATER 1872

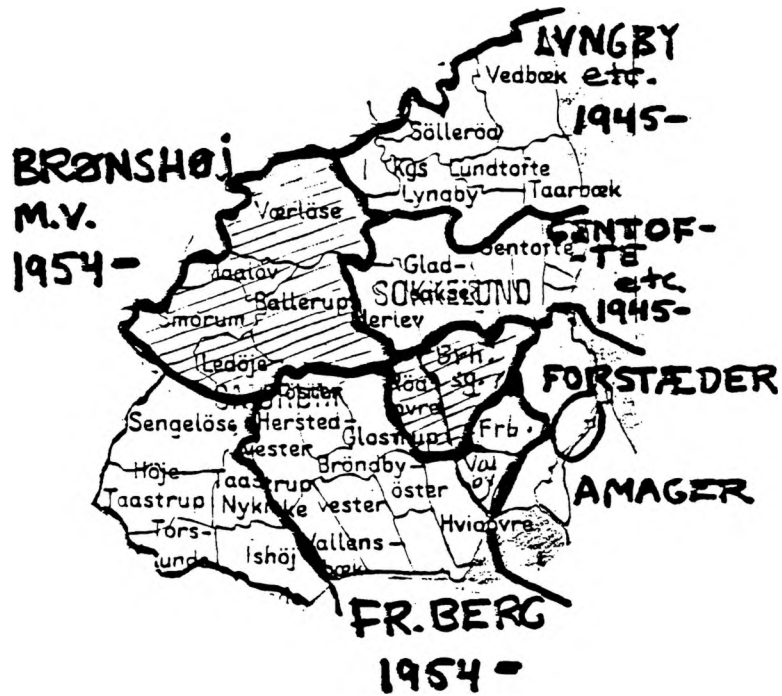
ved selskabets udskillelse fra staten



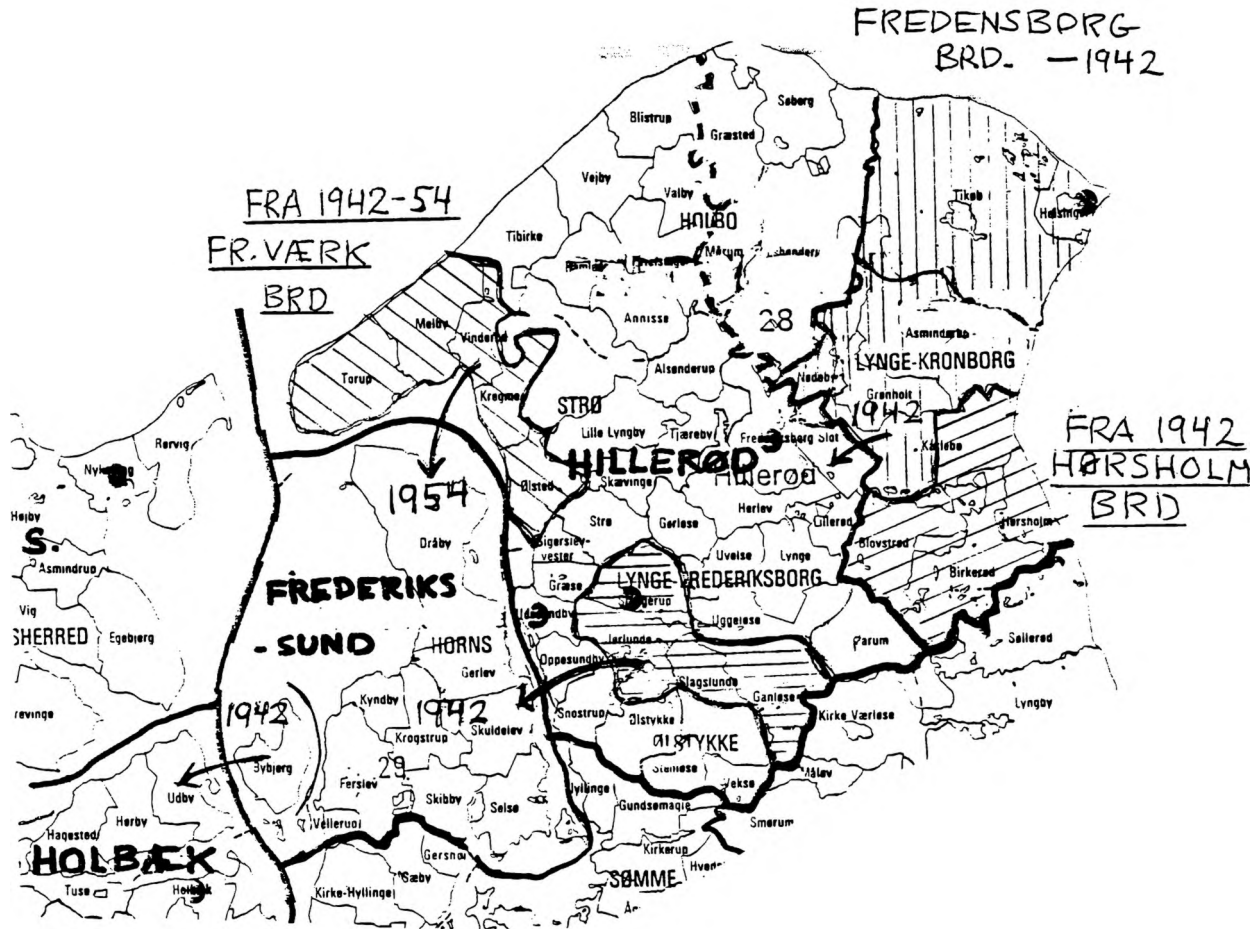
Punkterede linier
angiver amtsgrænser
som ikke falder sammen
med direktoratsgrænser



1903 -



1942 f



Anm.: Det var opr. planlagt, at sognene Søborg, Græsted m.fl. skulle lægges under et kommende Helsingør Brd og Fredensborg nedlægges.

Dette synes ikke at være sket.

Anm: Ikke klarlagt, hvornår og om Frederikssund Brd. - oprindeligt kun Orø, Horns herred og Fr.sund landsogn - er blevet tillagt de nærmeste sogne i Nordsjælland, før sognene fra Slangerup til Ganløse bliver tillagt i 1942.



FRA
1965
TOLLØSE
NYKØBING S.

FREDERIKS
- SUND
HØRNS

1965
HOBÆK

KALUNDBORG

1968

FRA 1968
BIRD. I
HØNG

LØVE
HØR.

1965-68
SLAGELSE-HØNG B.

SLAGELSE

RINGSTED

NESTVED

VR FLAKKEBJERG

ØR FLAKKEBJERG

TYBJERG

RINGSTED

RINGSTED

MERLØSE

VOLDBORG

TUSE

HOBÆK

UDSHERRED

TOLLØSE

FRA

1965

NYKØBING S.

FREDERIKS
- SUND
HØRNS

1965
HOBÆK

KALUNDBORG

1968

FRA 1968
BIRD. I
HØNG

LØVE
HØR.

1965-68
SLAGELSE-HØNG B.

SLAGELSE

RINGSTED

NESTVED

VR FLAKKEBJERG

ØR FLAKKEBJERG

TYBJERG

RINGSTED

RINGSTED

MERLØSE

VOLDBORG

TUSE

HOBÆK

UDSHERRED

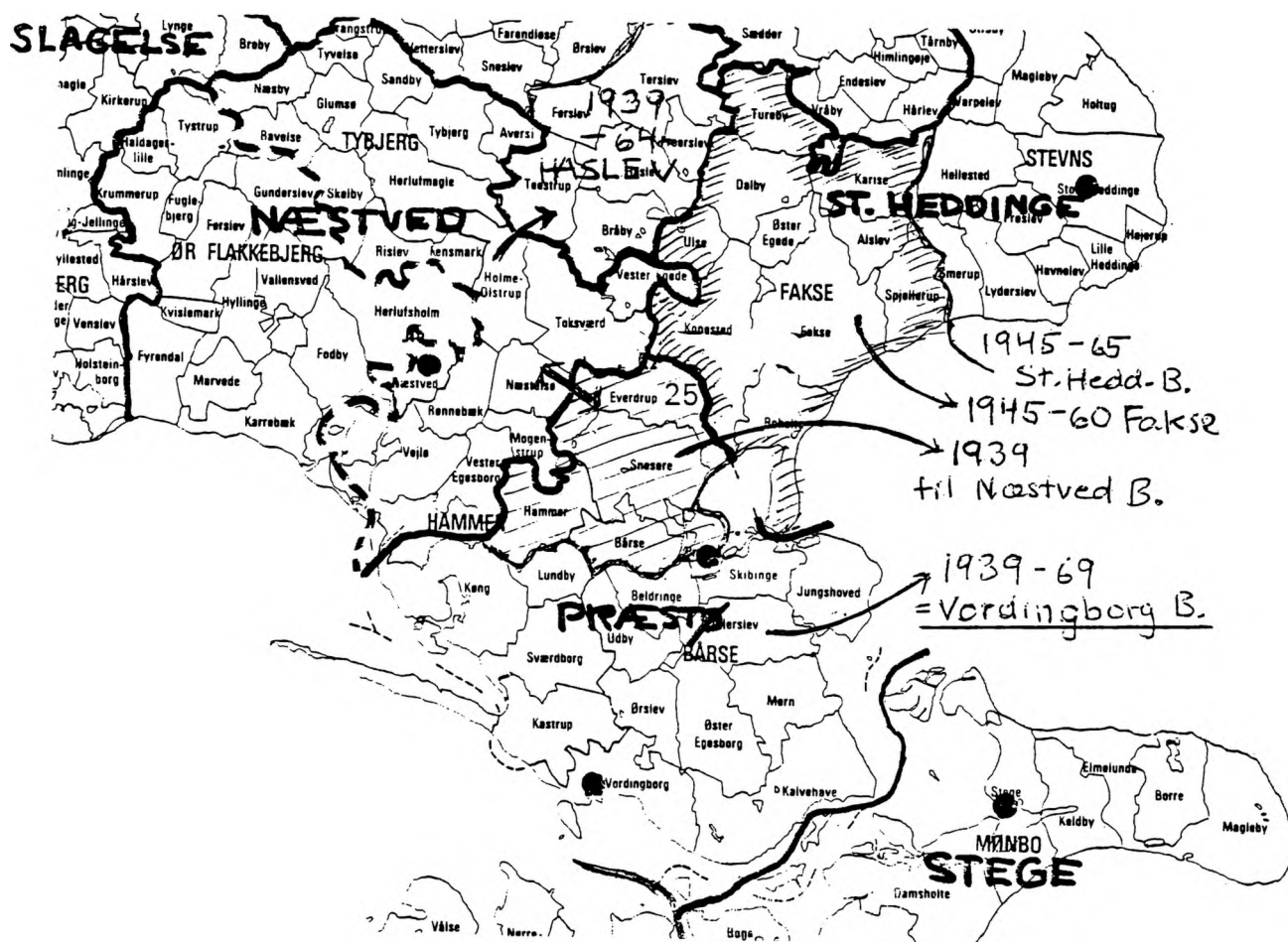
TOLLØSE

FRA

1965

NYKØBING S.

1939 ff I



Haslev Kredsformands-distrikt udskilles 1939 af Næstved Brd, skønt området i 1872 hørte til Ringsted Brd. Den mellemliggende forandring er ikke tidsfæstet.

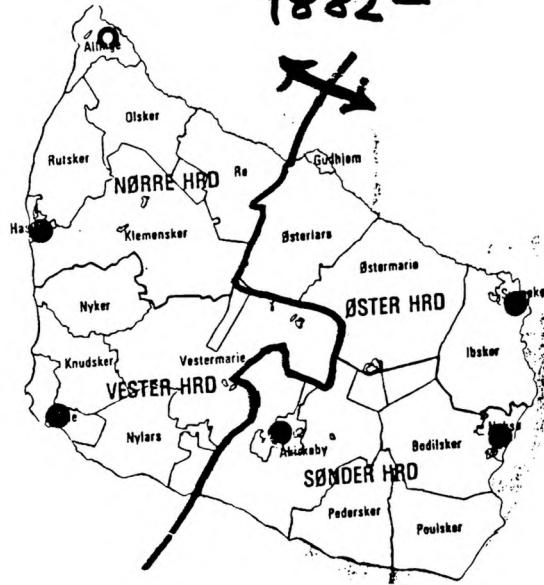
1939 # II



FRA 1964
KØGE-HASLEV
 FRA 1965
KØGE-HASLEV M.V.

1964 NÆSTVED-FAKSE B.

Bornholms Brd. 1882-



Vestre
distrikt
- 1882

Østre
distrikt
- 1882

Sogne i det sjællandske område fordelt på branddirektorater

Sogne på Samsø og Møn dog udeladt, ligesom kvarterer på Københavns grund ("Forstæderne").

Agerup	Ballerup 1
Sømme hrd. 3	Bandholm
Agerup	= Østofte 21
Merløse hrd. 7	Bavelse 14
Aaker 20	Benløse 13
Aarby 8	Beldringe 15
Aastrup 22	Birkerød 5
Agersø 12	Birket 21
Allerslev 3	Bjergsted 8
Alleslev 15	Bjernede 13
Allindemagle 13	Bjerre 12
Alsted 13	Bjeverskov 18
Alslev 17	Blidstrup 4
Alsønderup 4	Bloustrød 4
Amagers sogne	Bodilsker 20
inkl.Saltholm 2	Boeslunde 12
Annisse 4	Bogø 16
Arninge 21	Borup 3
Askø 23	Braaby 13
Asmindrup	Branderslev 21
Merløse hrd. 7	Brarup 22
Asmindrup	Bregninge
Ods hrd. 9	Skippinge hrd. 8
Asminderød 5	Bregninge
Asnæs 9	Musse hrd. 21
Avnede 21	Bringstrup 13
Aunsø 7	Broby 12
Aversi 13	Bromme 12
Baarse 15	Brøndbyvester 1
Bakkendrup 10	Brøndbyøster 1

Brønshøj 1	Fensmark 14
Bursø 21	Ferslev 6
Butterup 7	Finderup 10
(Christianshavn =	Fiurendal 14
Københ.s Brandf.)	Fjelde 21
Daastrup 3	Fjenneslev 13
Dalby	Flakkebjerg 12
Fakse hrd. 17	Flinterup 13
Dalby	Fløng 3
Bjeverskov hrd. 18	Fodby 14
Dannemare 21	Frederiksberg 1
Draaby 6	Fr.borg Slotsg. 4
Drosselbjerg 10	Frerslev 13
Døllefjelde 21	Frydendal 7
Egebjerg 9	Frøslev 17
Eggeslevmagle 12	Fuglebjerg 14
Egholm 12	Fuglede,
Ejby 18	St. og Ll. 8
Endeslev 18	Fuglse 21
Engestofte 21	Føllenslev 8
Errindlev 21	Førslev
Esbønderup 4	Ringsted hrd. 13
Eskilstrup	Førslev
Merløse hrd. 7	Ø.Flakkebj.hrd. 14
Eskilstrup	Gadstrup 3
Falster Nr.hrd. 22	Ganløse 4
Everdrup 15	Gedesby 22
Faarstrup 12	Gentofte 1
Faarevejle 9	Gerlev
Falkerslev 22	Hornshrd. 6
Farringløse 13	Gerlev
Farum 4	Slagelse hrd. 12
Fejø 23	Gershøj 3
Femø 23	Gevninge 3

Gilleleje 4	Haslev 13
Gimlinge 12	Havnelev 17
Gislinge 7	Havdrup 18
Gierslev 10	Havrebjerg 10
Gladsakse 1	Herlufmagle 14
Glim 3	Hejninge 12
Gloslunde 21	Hellested 17
Glostrup 1	Helsinge 4
Glumsø 14	Hemmeshøj 12
Granløse 7	Herfølge 18
Godsted 21	Herlev
Greve 3	Smørum hrd.
Grevinge 9	Herlev, Nr.
Græse 4	Lynge-Frb.hrd. 4
Græshave 21	Herlufmagle 14
Græsted 4	Herlufsholm 14
Grønholt 5	Herredskirke 21
Gudhjem 20	Herritslev 21
Gudum 12	Herslev 3
Gunderslev 14	Herstedvester 1
Gundslev 22	Herstedøster 1
Gundsømagle 3	Hillested 21
Gurreby 21	Himlingøje 18
Gyrstinge 13	Himmelev 3
Gørlev 10	Hjembæk 7
Gørløse 4	Holeby 21
Gørslev 18	Holme-Olstrup 14
Haarlev 18	Holmstrup 8
Haarslev 12	Holsteinborg 12
Hagedsted 7	Holtug 17
Haldagerlille 14	Horbelev 22
Hallenslev 10	Horreby 22
Halsted 21	Horslunde 21
Hammer 15	Hunseby 21
Haraldsted 13	Hvalsø 3
	Hvedstrup 3

Hvidovre 1	Kimmerslev 3
Hyllested 12	Kindertofte 12
Hyllinge 3	Kippinge 22
Højby 9	Kirkehelsinge 10
Højelse 18	Kirkerup
Høje-Taastrup 1	Sømme hrd. 3
Højrup 17	Kirkerup
Høm 13	V.Flakkeb.hrd. 12
Hørby 7	Kirke-Skensved 18
Hørve 7	Kisserup 3
Høve 12	Køge land-
Ibsker 20	distrikt 18
Idestrup 21	Køng 15
Ishøj 1	Klemensker 19
Jernløse, nr. 7	Knudsker 19
Jernløse, sdr. 7	Kongsted 17
Jersie 18	Kornerup 3
Jordløse 8	Kregme 4
Jungshoved 15	Krogstrup 6
Jyderup 7	Krummerup 14
Jydstrup 13	Krønge 21
Jyllinge 3	Kundby 7
Jørlunde 4	Kvanløse 7
Kallehave	Kvislemark 14
undt. Langø	Kværkeby 13
Lilleø og	Kyndby 6
Tærø 15	Købelev 21
Kappel 21	Landet 21
Karise 17	Langø 16
Karlebo 5	Ledøje 1
Karleby 22	Lellinge 18
Karlslunde 3	Lillebrænde 22
Karlstrup 18	Lilleheddinge 17
Karrebæk 14	Lilleø 16
Kastrup	Lidemark 18
Baarse hrd. 15	Lillerød 4
Kettinge 21	Lundby 15
Kildebrønde 3	Lundforlund 12

Lyderslev 17	Nordrup, Ø.
Lyndby 3	Ringsted h. 13
Lyngby	Nyker 19
Sokkelund h. 1	Nylarsker 19
Lyngby, St.og Ll.	Nyord 16
Strø hrd. 4	Nysted land-
Lynge	distrikt 21
Lynge-Frb.hrd. 4	Næsby 14
Lynge	Næstelø 14
Alsted hrd. 12	Næstved
Løjtofte 21	Skt. Morten og
Maaløv 1	Skt. Peder land-
Maarum 4	distrikter 14
Maglebrænde 22	Nødebo 5
Magleby	Nørre Alslev 22
V.Flakkebj.h. 12	Nørre Kirkeby 22
Magleby	Nørre Vedby 22
Stevns hrd. 17	Nørre Ørslev 22
Majbølle 21	Odden 9
Maribo land-	Ondløse 7
distrikt 21	Olsker 19
Marvede 14	Olstrup,Holme- 14
Melby 4	Olstrup
Merløse 7	Fuglse hrd. 21
Mern 15	Omø 12
Mogenstrup 124	Oppe Sundby (dog
Munkebjergby 12	delvis Fr.sund) 4
Musse 21	Orø 6
Mørke 7	Ottestrup 12
Nebbelunde 21	Ousted 3
Niløse 10	Pedersborg 12
Nordlunde 21	Pedersker 22
Nordrup, V.	Poulsker 22
Slægelse h. 12	Præstø land-
	distrikt 15

Radsted 21	Samsø med Tunø
Raklev 8	(sogne ikke
Ramløse 4	specificeret) 11
Reersø 10	Sandby
Refsnæs =	Tybjerg h. 14
Røsnæs	Sandby
Reerslev	Lol.Nr.hrd.21
Tune hrd 3	Sejrø 8
Reerslev	Selsø 6
Løve hrd. 10	Sengeløse 1
Ringsted land-	Sigerslev 4
distrikt 13	Sigersted 13
Ringsebølle 21	Skamstrup 7
Rislev 14	Skelby
Rorup 3	Tybjerg h. 14
Roskilde	Skelby
Domkirkes	Falst.sdr.h. 22
Vor Frues	Skellebjerg 10
og Jomfruklosters	Skibby 6
landdistrikter 3	Skibinge 15
Roholte 17	Skovlænge 21
Ruds Vedby 10	Skt.Jørgensbjerg 3
Rutsker 19	Skuldelev 6
Ry 3	Skævinge 4
Ryde 21	Skørpinge 12
Rø 19	Skørtinge 21
Rødovre 1	Slagelse
Rønnebæk 14	Skt.Mikkels og
Rørby 8	Skt.Peders land-
Rørvig 9	distrikter 12
Saaby 3	Slaglille 13
Sakskøbing land-	Slagslunde 4
distrikt 21	Slangerup 4
Saltholm 2	Slemminge 21

Slotsbjergby 12	Sæder 18
Sludstrup 12	Sædinge 21
Smerup 17	Særløse 3
Smørum 1	Særslev 8
Snesere 15	Søborg
Sneslev 13	Holbo hrd. 4
Snodstrup 4	Søllerød 1
Snoldelev 3	Søllested 21
Soderup 7	Sønder Alsted 22
Solbjerg 18	Sønderkirkeby 22
Sonnerup 3	Sønderup 12
Sorterup 12	Sørbymagle 12
Spjellerup 17	Søstrup 7
Stagager 22	Taagerup 21
Stenlille 10	Taarnborg 12
Stenløse 4	Taarnby
Stenmagle 13	Sokkelund h. 2
Stiftsbjergby 7	Taarnby
Stillinge 12	Bjeverskov h. 18
St.Magleby 2	Taars 21
Stokkemarke 21	Taastrup
Strø 4	Merløse h. 7
Strøby 17	Terslev 13
Svallerup 8	
Svinninge 7	Tersløse 10
Svogerslev 3	Testrup 13
Sværborg 15	Tibirke 4
Systofte 22	Tikøb 5
Syv 3	Tillitse 21
Sæby	Tingjellinge 12
Voldborg hrd. 3	Tingsted 22
Sæby	Tirsted 21
Løve hrd. 10	Tjustrup 14

Tjæreby	Vallensbæk 1
Flakkebj. h. 12	Vallensved 14
Tjæreby	Valløby 18
Strø hrd. 4	Valsø =
Toksværd 14	Hvalsø 3
Toreby 21	Valsølille 13
Torkilstrup 22	Varpelev 17
Torslunde	Vejlby 4
Smørum hrd. 1	Vejleby
Torslunde	Vejlø 14
Fuglse hrd. 21	Veksø 4
Tune 3	Vellerup 6
Tunø 11	Vemmelev 12
Tuse 7	Vemmetofte 17
Tybjerg 14	Venslev 12
Tyvelse 14	Vestenskov 21
Tærø 16	Vesterborg 21
Tølløse 7	Vester Egede 14
Tømmerup 8	Vesteregesborg 14
Ubby 8	Vestermarie 19
Udby	Vester Ulslev 21
Baarse hrd. 15	Vetterslev 13
Udby	Vig 9
Tuse hrd. 7	Vigersted 13
Udesundby (delvis	Vignæs 21
Fr.sund) 4	Vindeby 21
Uggesøse 4	Vinderød 4
Uggerløse 7	Vindinge 3
Ulse 17	Viskinge 8
Utterslev 21	Vollerslev 18
Uvelse 4	Vordingborg
Vaabensted 21	landdistrikt 15
Vaalse 22	Vraaby 18
Valby 4	Vrangstrup 14
Vallekilde 7	Væggerløse 22

Værløse 1
Værslev 8
Ølsemagle 18
Ølsted 4 -
Ølstykke 4
Ønslev 22
Ørslev
 V.Flakkebj.h 12
Ørslev
 Ringsted h. 13
Ørslev
 Baarse hrd 15
Ørslev
 Løve hrd. 10
Ørsted 3
Øster Egede 17
Østeregesborg 15
Østerlarsker 20
Østermarie 20
Øster Ulslev 20
Østofte 21

5

DIS-Danmark



1 0 3 4 0 7