



## **Dette værk er downloadet fra Danskernes Historie Online**

**Danskernes Historie Online** er Danmarks største digitaliseringsprojekt af litteratur inden for emner som personalhistorie, lokalhistorie og slægtsforskning. Biblioteket hører under den almennyttige forening Danske Slægtsforskere. Vi bevarer vores fælles kulturarv, digitaliserer den og stiller den til rådighed for alle interesserede.

### **Støt Danskernes Historie Online - Bliv sponsor**

Som sponsor i biblioteket opnår du en række fordele. Læs mere om fordele og sponsorat her: <https://slaegtsbibliotek.dk/sponsorat>

### **Ophavsret**

Biblioteket indeholder værker både med og uden ophavsret. For værker, som er omfattet af ophavsret, må PDF-filen kun benyttes til personligt brug.

### **Links**

Slægtsforskerens Bibliotek: <https://slaegtsbibliotek.dk>

Danske Slægtsforskere: <https://slaegt.dk>



J. C. B. la COUR

# DANSKE GAARDE

III. SAMLING

FØRSTE BIND



# DANSKE GAARDE

## III. SAMLING

ILLUSTRERET STATISTISK OG HISTORISK  
HAANDBOG FOR DET DANSKE LANDBRUG

UDARBEJDET AF  
**J. C. B. la COUR**

UNDER MEDVIRKNING AF LAND-  
BRUGSKANDIDAT H. M. KNUDSEN

---

### I. BIND


**AARHUS, VEJLE,  
RINGKØBING OG  
o RIBE AMTER o**

---

DANSK LANDØKONOMISK FORLAG

— KØBENHAVN —





## FORORD

---

**D**ET er i Aar netop ti Aar, siden Arbejdet paa »Danske Gaarde« begyndte. Oprindeligt var Værket blot tænkt som en enkelt Samling, der hovedsagelig skulde beskæftige sig med de større Gaarde. Der var, indtil »Danske Gaarde« saa Lyset, næsten Tradition for, at kun Herregaardene havde Interesse for det læsende Publikum; over dem hvilede jo Sagnene og de mange historiske Beretninger om det danske Adelsfolks Liv gennem svundne Aarhundreder. De »uhistoriske« Bøndergaarde maatte umuligt have noget at fortælle vor Tid; i graa Almindelighed havde de ligget der ude, drysset over Agre og langs Enge, mens det Liv, der giver Indhold og skaber Minder, var gaaet som et fjernt, syngende Fugletræk højt over deres Tage.

Denne Fordom brød vi ned. Eller rettere, de danske Landmænd, som med varm Interesse sluttede sig om »Danske Gaarde«, løftede selv vort Arbejde ud af de snævre Rammer, som vi havde ment at maatte respektere,

og gav hele vor folkeoplysende Virksomhed en videre Horisont. »Danske Gaarde« fik efterhaanden et Omfang og Indhold, som virkelig svarer til Værkets Navn. Det blev ikke, som de tidligere historisk-topografiske Skrifter, Herregaardenes Bog, — nej, det blev i aller egentligste Forstand de danske Gaardes Bog, hvor Oplysninger af historisk og praktisk Art er at finde om alle danske Landbrug, store som smaa. Først derigennem naaede »Danske Gaarde« ret at kunne løse de to betydningsfulde Opgaver, som det fra første Færd havde sat sig: At blive en værdifuld, praktisk Haandbog for alle, der har med vort Lands Hovederhverv at gøre, og at frelse fra Glemsel den Sum af historiske Minder, der knytter sig til de danske Gaarde, og om hvilke der hidtil kun havde været spredte Oplysninger at finde.

Det var i Aug. 1905, at *Det Kongelige Danske Landhusholdnings-Selskabs* ledende Præsident, nu afdøde Kammerherre *Knud Sehested* til Addithus, varmt anbefalede Gennemførelsen af Planen om det omfangsrige Værk, idet han paa det gamle, højtansete Landbrugsselskabs Vegne tilstillede os følgende Skrivelse:

DET KONGELIGE DANSKE  
LANDHUSHOLDNINGS-SELSKAB.

København, 12. Aug. 1905.

D'Hrr. Godsejer H. Møller og Kammerjunker E. Hedemann!

Det Kgl. Danske Landhusholdnings-Selskab er gennem d'Hrr.'s ærede Skrivelse af 3. d. M. bleven bekendt med Planen til Udgivelsen af et Værk, der skal indeholde detaillerede, statistiske Oplysninger om danske Landejendomme.

Idet Selskabet skønner, at en Haandbog med et saadant Indhold vil afhjælpe et Savn, der føles saa vel af Landmændenes store Mængde som af Landbrugsinstitutioner af enhver Art, skal man udtale den Forventning, at d'Hrr. hos offentlige Institutioner og private Personer maa finde den Støtte og Imødekommen, uden hvilken Indsamlingen af det meget betydelige Materiale, som skal udgøre Værkets Stof, ikke vil være mulig.

*Sehested.*

Disse særdeles imødekommende og opmuntrende Udtalelser fra Landets ældste Landbrugsinstitution blev kort efter med stor Beredvillighed tiltraadt af Formændene for de 4 provinsielle Fællesforeninger, d'Hrr. Etatsraad *Valentiner* til Gjeddesdal, Kammerherre, *Lehnsgreve Ahlefeldt-Laurvigen* til Grevskabet Langeland, Tranekjær, Kammerherre, Hofjægermester *Bech* til Engelsholm og Kammerherre, Greve *Reventlow* til Rudbjerggaard.

Og samtidig fandt vi i Landbrugs- og Finansministeriet, i alle de herunder hørende Kontorer og i alle Landets Amtstuer en Imødekommen og Forstaaelse af vort Forehavende, som blev os en overordentlig værdifuld Støtte navnlig under Forarbejderne paa og Tilrettelægnngen af det uhyre Materiale, her var Tale om.

Blandt andet har Amtstuerne udarbejdet alle Fortegnelserne over de Gaarde, som i Kraft af deres Ejendomsskylds Størrelse skulde medtages i Værkets forskellige Afdelinger, saaledes at dette Grundlag er bleven absolut uangribeligt.

I. Samling af »Danske Gaarde« omfatter alle danske Landejendomme, der til Ejendomsskyld var vurderede til 50,000 Kr. eller derover. Det drejede sig ialt om c. 5,000 Gaarde, spredte over hele Landet, hvis Statistik skulde indhentes, hvis Driftsforhold skulde belyses, hvis Beliggenhed og Bygninger skulde beskrives, og hvis Historie skulde samles og nedskrives. Dette næsten overvældende store og ofte brydsomme Arbejde tog omtrent fem Aar. Men da det var endt, laa allerede II: Samling som en ny, stor Opgave for os, idet vi fra praktiske Landmænd i alle Egne af Landet havde modtaget talrige Opfordringer til at fortsætte vor Virksomhed, saa at »Danske Gaarde« ogsaa kunde komme til at omfatte de mindre og middelstore Landbrug.

Paa denne Maade blev II. Samling til. Den medtog alle de Landejendomme, som var vurderede til 35—50,000 Kr. i Ejendomsskyld, ialt c. 7,000 danske Proprietærgaarde og Bøndergaarde. Som i I. Samling var der sørget for et rigt Billedstof, der sammen med Beskrivelserne i Teksten kunde orientere Læseren overfor hver enkelt Ejendom. Overalt, hvor der til Gaardene knyttede sig Sagn eller Minder om historiske Begivenheder, blev det medtaget som virkningsfuld og fængslende Baggrund for det statistiske og praktisk-landbrugsfaglige Stof. Paa denne Maade lykkedes det at skabe en ny Samling, som, skønt den maatte undvære I. Samlings prunkende Herreborge og vidtstrakte Godser, dog formaaede at afvinde Landmændene udelt Interesse, saa de med stor Redebondhed og Glæde støttede vore Bestræbelser.

Efter de samme Principper vil III. Samling blive udarbejdet. I den vil alle danske Landbrug blive optaget, som til Ejendomsskyld er vurderet til 28—35,000 Kr. Ialt vil i denne nye Samling c. 9,000 Gaarde, spredte over hele Landet, blive beskrevne og et Stortal af dem blive afbildede. Netop paa Illustrationerne lægger vi den aller største Vægt. Det er vor Erfaring, at Billederne af Gaardene ikke blot tjener til at lyse op i Teksten og at gøre den livligere og mere tiltalende, men at de i høj Grad støtter selve Beskrivelsen ved at anskueliggøre Gaardens landskabelige Situation og give et fotografisk tilforladeligt Indtryk af Bygningernes indbyrdes Beliggenhed, Størrelse og Tilstand og af deres nærmeste Omgivelser.

»Danske Gaarde« er derfor med III. Samling gaet over til kun at anvende Billeder, som Værkets egen Fotograf har optaget. Alle ældre Billeder og Billeder af tilfældige, ofte mindre dygtige Fotografer er banlyst. Værkets egen kyndige og øvede Landskabsfotograf berejser fra Dag til Dag Landets forskellige Egne og frembringer et ualmindelig smukt, ensartet og værdifuldt Billedstof, som ogsaa rent teknisk set vil gøre Samlingen Ære.

Og saaledes rustet træder da III. Samling af »Danske Gaarde« ud i Livet. Som sine Forgængere lægger den Hovedvægten paa at blive en praktisk anvendelig og paalidelig Haandbog for det arbejdende Landbrug, i hvilken enhver kan hente vejledende Oplysninger om denne eller hin Gaard. Talmaterialet og Skildringen af de enkelte Gaardes nuværende Tilstand og Drift bliver derfor skudt stærkt i Forgrunden, saaledes at man ved at sammenstille Tallene fra de



forskellige Rubriker kan danne sig en begrundet Mening om det enkelte Landbrugs hele Anlæg og Form. Men bag disse rent landbotekniske og faglige Oplysninger vil Gaardenes og Slægternes Historie gaa som en varm og bærende Understrøm, der lægger sin Kolorit over Bogens Fremstilling af de mange Tusinde Hjem.

---

Ligesom ved Udgivelsen af de to tidligere Samlinger af »Danske Gaarde« har ogsaa denne Gang en Række af Autoriteter og offentlige Institutioner med største Beredvillighed støttet vore Bestræbelser for Sagens Realisation. Overalt, hvor vi vendte os hen, modtog man os med største Velvilje og Imødekommen, og samtlige Landets Amtstuer gik efter Finansministeriets og Generaltolddirektoratets Opfordring i Gang med at fremskaffe og udarbejde en nøjagtig Fortegnelse over alle de mange Gaarde, som Samlingen skal rumme.

For al denne forstaaende Støtte og redebonde Hjælp fra Autoriteternes Side er det mig en Trang at bringe en hjærtelig Tak. Uden deres interesserede Bistand vilde en Kæmpeopgave af denne Art slet ikke kunne løses.

Og jeg bringer min Tak til alle Ejere og Brugere af de Gaarde, om hvilke denne Samling skal handle. Allerede nu, da disse Linier skrives, er mine Medarbejdere naaet vidt ud i Landets forskellige Egne, og over alt er de bleven mødt af de praktiske Landmænd med Forstaaelse af Værkets store Værdi for det danske Landbrug og med udelt og virksom Tilslutning. For den Opmuntring og Anerkendelse, som ligger heri, skal jeg og mine Medarbejdere vide at kvittere ved hver paa sin Plads at yde det bedst mulige til en dadelfri Gennemførelse af den nye Samling, som disse Linier skal indlede.

*J. C. B. la Cour.*

---

# OVERSIGT

## OVER

### DE I VÆRKET ALMINDELIGST BENYTTED E FORKORTELSER

---

Aarh. ....	Aarhundrede.
Alb. ....	Album.
Aug. ....	August.
Avlsb. ....	Avlsbygningerne.
c. ....	cirka.
Decbr. ....	December.
Fdkr. ....	Fjerdingskar.
Febr. ....	Februar.
f. T. ....	for Tiden.
Hovedb. ....	Hovedbygningen.
Jan. ....	Januar.
Km. ....	Kilometer.
Matr.-Nr. ....	Matrikuls-Nummer.
M. ....	Meter.
m. fl. ....	med flere.
Novbr. ....	November.
N. ....	Nord.
n. ....	nordre.
Nuv. ....	Nuværende.
Oktbr. ....	Oktober.
Postforb. ....	Postforbindelse.
Rbd. ....	Rigsbankdaler.
Septbr. ....	September.
Skpr. ....	Skæpper.
St. ....	Jernbanestation.
S. ....	Syd.
s. ....	søndre.
Tdr. ....	Tønder.
Tdr. Ld. ....	Tønder Land.
Tlf. ....	Telefon.
V. ....	Vest.
v. ....	vestre.
Ø. ....	Øst.
ø. ....	østre.

---



# AARHUS AMT





**M**ELLEM de ni jyske Amter indtager Aarhus Amt en Særstilling. Dets Plads omtrent paa Midten af den jyske Østkyst, de fortrinlige Besejlingsforhold gennem den brede Bugt ind til den jyske Hovedstads udstrakte Havneanlæg og det Knudepunkt, her er skabt for alle de vigtigste Hovedlinier i Halvøens Banenet, — alle disse Momenter bidrager til at rykke Aarhus Amt ud af de menige Amters Række og give det en Karakter og Kolorit, som er ukendt i andre Egne af Cimbria.

Aarhus By med sine mægtige, vidtfavnende Havnemoler, med sine Silopakhuse og Oplagspladser, Dampkraner og røgspyende Fabriker er som en aaben Port ud mod Omverdenen, gennem hvilken Trafik og Frekvens pumpes ind og ud i et uafbrudt, aldrig hvilende Dræt. Man har spøgende beskyldt Jyllands Hovedstad for at ville plagiere København. Utvivlsomt ligger heri et Bevis paa den Fornemmelse, som uvilkaarligt paatvinger sig enhver, der fra »Landet bagved« naaer ud til den voksende, ivrigt arbejdende By: At her er det specifikt Jyske bleven blandet op med fremmede Faktorer og Ingredienser til en Grad, der har løftet den ud over de andre jyske Kystbyers Millieu. Der er Storstad over Aarhus, baade over Byen selv, hvor de elektriske Sporvogne løber Gaderne igennem, mens Butikerne straalrer bag de mægtige Ruder, og over dens Omgivelser, der navnlig siden Indlemmelsen af det vidtstrakte Marselisborg Gods er bleven moderniserede ved Anlæg af brede, fornemme Boulevarder og Opførelsen af mondæne Forlystelsesetablissemeter. Aarhus med sine snart 65,000 Indbyggere sidder ubestridt inde med Førsterangspladsen blandt de jyske Købstæder, og dens Forspring vil, under en Udvikling som den sidste Menneskealders, øges fra Aarhus til Aarhus.

Amtets anden store By, Horsens, ligger i Sydspidsen af Vor Herred inde ved Bunden af den blanke, dybe Fjord, der mod Sydøst gør Skel mellem Aarhus og Vejle Amter. Horsens naaer dog i Indbyggerantal ikke halvt op mod Aarhus; knap 25,000 Mennesker bygger i dens Huse. Men det er en blomstrende By med et udmærket Opland baade mod Nord og Syd. Den har allerede længe huset flere meget betydelige Fabriksanlæg, og som Udgangspunkt for forskellige Sidebaner i snart sagt alle Retninger har den forstaaet og formaaet at faa sin gode Part af Omsætningen fra en vid Omkreds.

Oppe paa Aarhus Amts nordvestlige Længdeside, omtrent hvor Gjern og Vråds Herreder mødes, og kun skilt fra Viborg Amt ved Langesø blinkende Bølger ligger Amtets trediestørste By, Silkeborg, der i Indbyggertal nu langsomt nærmer sig de 10,000. Den har sin stolte Nabo, Himmelbjerget, og hele sin vidunderlige Omegn at takke for sit Ry og sin Vækst. Silkeborg er par excellence Turisternes By. Sandt nok, — Byen er ikke blottet for Handel og Industri; dygtige Borgere har lige siden gamle Drewsens Dage passet deres Dont og gavnet

deres By, og i Ly af deres Arbejde er der vokset en Rigdom af Seminarier og Skoler frem, der har givet Silkeborg næsten Præg af at være en engelsk Universitetsby. Men Fremmedbesøget er dog Nummer eet i Byens Liv. Til den stærkt kuperede, rigt skovklædte Egn, hvor »Himmelbjergsøerne« lig Perler paa Gudenaens Baand fletter en Snor som af blinkende Stene gennem det maleriske Landskab, drager hvert Aar Danske og Udlændinge i Tusindvis.

Mindst af Amtets Byer er Skanderborg, som endnu neppe har 4,000 Indbyggere. Men herligt ligger den paa den fremspringende Pynt i den store Slotssø. Og Minder fra vor Historie knytter sig til den. Under Slotsbanken her var det, at den gæve, danske Ridder Niels til Noringris lod sit Liv i Kamp mod den tyske Grev Geerts hævnende Sønner. Og ude paa Slotssøens toppede Smaabølger tumlede siden Danmarks Orlogskonge, Christian d. 4., som Prins sit Lil-leput-Linieskib og lærte at elske »De Danskes Vej til Ros og Magt«.

Amtets bedste og tættest bebyggede Egne følger Kysten. Hasle, Ning, Hads og tildels Vor Herreder er ypperlig Agerjord, hvor Hveden groer saa kærnetung og tæt som noget Steds paa Øerne. Navnlig Hads Herred, der strækker sig ned i det sydøstre Hjørne af Amtet og ender i det skønne Gyllingnæs med Kalvsnakke, er overordentlig frugtbar og opfyldt af store og smaa, velholdte og velhavende Gaarde, hvis Drift i mange Tilfælde nærmer sig det mønsterværdige. I Herredets Midte, hvor Banerne fra Aarhus, Horsens og Hou mødes, er det købstadlignende O d d e r vokset op med en Kraft og i et Tempo, som har været egnet til at indgyde de gamle, privilegerede Nabobyer Respekt.

Hele denne Kyststrækning fra Egaa Fed og ned til Horsens By er et af de skønneste Partier af vort Fædreland. Mellem de vellejede, yderige Marker knejser stolte, kuplede Bøgeskove. Herresæder og hvidkalkede Kirketaarne hæver sig frem af det smilende Landskab. Og ude mod Øst ruller Havet snart mægtige, skumklædte Bølger ind mod den hvide Strand, snart hviler det ud med et Glar saa blankt som et Spejl af slebet Staal.

Jo længere man drager mod Vest og Nordvest, desto mere skifter Landskabet Udseende. Vejene bliver bakkede, Markerne stærkt kuperede, og Vegetationen skifter fra Hvede til Rug og fra Bøg til Fyr og Gran. Overgangen er dog selvfølgelig jævn. Baade Amtets fire nordlige Herreder, Vester Lisbjerg, Sabro, Framlev og Gjern, saavel som Hjemslev, Thyrsting og Nim rummer partivis endog meget gode Jorder. Først helt ude mod Vest i det store Vrads Herred har Naboskabet med Hammerum Herred i Ringkøbing Amt rigtig givet sig Udslag. Her er man i Lyngens Land, i Gyvelens og Porsens Hjemstavn, men takket være Hedeselskabets udmærkede Virksomhed ogsaa i de unge, mørkegrønne Plantagers Land, som skal drage ny Skov over Jyllands nøgne Ryg og bane Vej for et mere intensivt og mere rentabelt Landbrug i de fattige Egne.

Saa fantasifuldt har den gavmilde Moder Natur ødslet sine Gaver ud over Amtet, da Havet veg, og Danmark løftede sig af dets Skød, at omtrent alt, hvad vort Fædreland kender og rummer af landskabelig Skønhed og Forskel, alt sammen findes i større og mindre Prøver inden for dets Grænser. Intet andet dansk Amt kan opvise saa bratte Overgange fra fed, foldrig Muld til tarveligt, magert Sand eller fra stor, slagbar Bøg til spæd, brydende Fyr. Og midt i det hele Himmelbjergsøerne med de skovklædte Skrænter, de hviskende Sivskove, Smaaøerne og de mange Smuthuller, hvor Vildanden ruger og Blishønen spejler sin slanke Skønhed i det skøre Vandglar.

Men højt over det alt knejser Himmelbjerget. Det løfter Kollen mod Himlen; og Kollen bærer det røde Taarn, ved hvis Fod, en af vore største Lyrikere har sagt, en dansk Soldat hver Nat staar Vagt, spejdende mod Syd der ud, hvor Landet bliver borte i Natten og Taagen.



## Hasle Herred.



**S**. Rasmussens Gaard i Skejby, Skejby Sogn. Postforb. og St.: Aarhus, hvortil c. 5 Km. Ejer: *Søren Rasmussen*, som overtog Gaarden i 1913, er født i Harlev 20. Decbr. 1871 og gift med *Ane Sofie Sørensen*, født i Assedrup 11. Septbr. 1878.

Matr.-Nr. 2a m. fl. af Skejby. Hartkorn 5 Tdr. 5 Skpr. 3 Fdkr.  $\frac{3}{4}$  Alb.



S. Rasmussens Gaard.

Ejendomsskyld 34,000 Kr. Brandassurance for Bygningerne c. 20,000 Kr. Areal 42 $\frac{1}{2}$  Td. Ld., deraf Ager 39, Eng 2, Mose  $\frac{1}{2}$ , Have og Gaardsplads 1. Agermarken drives i en 8 Marksdrift: Havre, Hvede, Roer, Byg, Roer, Havre og 2aars Græs. Jordens Bonitet er stærkt lermuldet. Der holdes 26 Køer, 10 Stkr. Ungkvæg og Kalve og 1 Tyr af Korthornsrace, 4 Heste og 2 Plage. Sidste Aar solgtes c. 80 Fedesvin.

Peder Andersen, som var født paa Ejendommen, var dens Ejer til 1909; herefter var Gaarden flere Gange i Handelen, indtil den købtes af den nuværende Ejer.



Jorden strækker sig navnlig mod V. over et let kuperet Terræn. — Hovedb. ligger mod S. Alle Bygningerne er af Grundmur, opførte i 1890erne; Hovedb. bærer Paptag, Avlsb. Straatage. Ejeren har tillige en mindre Ejendom i Tilst, hvor han boer og driver Handel med Kreaturer. Ejendommen ligger smukt og bekvemt, tæt ved Hovedlandevej.

**C. Andersens Gaard** i Skejby, Skejby Sogn. Postforb. og St.: Aarhus, hvortil c. 4 Km. Ejer: Vognmand *Clemen Andersen* i Aarhus, som overtog Gaarden omkring 1900, er født i Uglbølle.

Matr.-Nr. 11a m. fl. af Skejby. Hartkorn 5 Tdr. 3 Skpr. 2 Fdkr. 1¼ Alb. Ejendomsskyld 33,000 Kr. Areal 41 Tdr. Ld., deraf Ager 40, Have og Gaardsplads 1. Agermarken drives i en 5 Marksdrift: Hvede efter Halvbrak, Havre, Havre og 1½ aars Græs. Jordens Bonitet er lermuldet. Der holdes ingen Besætning, da Ejeren driver en større Vognmandsforretning i Aarhus og anvender al den avlede Fourage til Hestene der.

Gaarden ligger paa Skejby Mark og tilhørte for nogle Aar siden J. P. Vistoft, af hvem den nuværende Ejer har købt.

Jorden ligger samlet omkring Gaarden og er et jævnt og bekvemt Terræn. — Bygningerne er ældre, af Grundmur med Straatage; dog er Kostalden opført noget senere end de andre.

**Skejby Østergaard**, Skejby Sogn. Postforb. og St.: Aarhus, hvortil c. 4 Km. Ejer: *Jens Hansen Pedersen*, som overtog Gaarden i 1891, er født i Vejlbj 12. Febr. 1862 og gift med *Maren Hjortshøj*, født sammesteds 12. Aug. 1863.



Skejby Østergaard.

Matr.-Nr. 13a m. fl. af Skejby. Hartkorn 4 Tdr. 5 Skpr. 3 Fdkr. 1¼ Alb. Ejendomsskyld 33,000 Kr. Brandassurance for Bygningerne c. 18,000 Kr. Areal 35 Tdr. Ld., deraf Ager 33½, Eng ½, Have og Gaardsplads 1. Agermarken drives i en 8 Marksdrift: ½ Græs ½ Staldfoder, Hvede, Roer, Havre, Roer, Byg, Havre og 1aars Græs. Jordens Bonitet er stærk Lermuld. Der holdes 18 Køer og 6 Stkr. Ungkvæg og Kalve af blandet Race, 4 Heste og 8 Faar. Sidste Aar solgtes c. 10 Fedesvin.

Skejby Østergaard ligger ved Sognevejen, som fører fra Skejby til Vejlbj. Jørgen Kaas ejede den omkring Midten af forrige Aarhundrede og efterfulgtes af sin Svigersøn, Niels Kjeldsen, der i 1875 solgte Gaarden til Jens P. Rasmussen, af hvem den nuværende Ejer har købt.

Jorden, der har en jævn og bekvem Overflade, ligger godt samlet omkring Gaarden. — Hovedb., der rummer en god og tidssvarende Lejlighed, ligger omgivet af Haven mod Ø.; den er af Grundmur med Tegltag og er ligesom Kostalden opført af den nuværende Ejer i 1893—1907. De øvrige Avlsb. er opførte i 1858 af Grundmur med Paptage.

Oprindelig laa Gaarden i selve Skejby, men udflyttedes til sin nuværende Plads 1858 af Jørgen Kaas. Gaarden ligger højt og smukt med henrivende Udsigt over Egnen mod Ø.

**S. Nielsens Gaard** i Hasle, Hasle Sogn. Postforb. og St.: Aarhus, hvortil c. 3 Km. Ejer: *Søren Nielsen*, som overtog Gaarden i 1890, er født paa Ejendommen 15. Novbr. 1866 og gift med *Maren Jensen*, født i True i2. Decbr. 1868.

Matr.-Nr. 15a m. fl. af Hasle. Hartkorn 4 Tdr. 1 Alb. Ejendomsskyld 28,000 Kr. Brandassurance for Bygningerne c. 24,000 Kr. Areal 30 Tdr. Ld., deraf Ager 27½, Eng 1½, Have og Gaardsplads 1. Af Agermarken drives 25½ Td. Ld. i en 7 Marksdrift: Byg, Hvede, Roer, Havre, Roer, Havre og 1aars Græs. 2 Tdr. Ld. drives med Lucerne. Jordens Bonitet er stærk, god Lermuld. Der holdes 12 Køer, 6 Stkr. Ungkvæg og Kalve og 1 Tyr af blandet jysk Race, 4 Heste og 2 Plage. Sidste Aar solgtes 100 Maanedsgrise.



S. Nielsens Gaard.

Af Ejere kan nævnes Niels Rasmussen, den nuværende Ejers Fader. — Jorden, der er et noget bølgeformet Terræn, ligger samlet V. for Gaarden.

Hovedb., som omgives af den kønne Have, ligger mod N. og rummer en god og velindrettet Beboelse, opført i 1909. Stalden er opført samtidig af Grundmur med brandfri Lofter. De øvrige Avlsb. er af Bindingsværk, opførte i 1850, da Gaarden udflyttedes fra Byen til sin nuværende Plads. Kostalden har Paptag, de andre Bygninger Straatage.

Arealet var tidligere 20 Tdr. Ld. større end nu, men dette er frasolgt af den nuværende Ejer. Ejendommen maa betegnes som fortrinlig, beliggende nær Aarhus Købstad.

**Edv. Zachos Gaard** i Hasle, Hasle Sogn. Postforb. og St.: Aarhus, hvortil c. 3 Km. Ejer: *Edvard Zacho*, som overtog Gaarden i 1906, er født i Nøgdager Sogn 24. Juni 1877 og gift med *Margrethe Jensen*, født paa Sjælland 24. Juli 1881.

Matr.-Nr. 6a m. fl. af Hasle. Hartkorn 3 Tdr. 5 Skpr. ½ Alb. Ejendomsskyld 34,000 Kr. Brandassurance for Bygningerne 12,500 Kr. Areal 24½ Td. Ld., deraf Ager 24, Have og Gaardsplads ½. Agermarken drives i en 7 Marksdrift: Helbrak, Hvede, Byg, ½ Havre ½ Roer, Havre og 2aars Græs. Jordens Bonitet er lermuldet. Der holdes ingen Kvægbesætning. Til Jordens Drift haves 3 Heste, da Avlingen hovedsagelig sælges til Aarhus. Sidste Aar solgtes c. 250 Fedesvin.

Da Niels Holm i 1906 solgte Gaarden til den nuværende Ejer, var den uden Jord. Arealet har Ejeren købt i 1910 og driver nu Ejendommen med Svineavl og Salg af den indhøstede Afgrøde, for hvilke Produkter Aarhus er en fortrinlig Aftager.

Jorden strækker sig navnlig mod NØ. over et jævnt og bekvemt Terræn. — Hovedb. rummer en god tidssvarende Lejlighed og vender ligesom Haven mod Ø. Alle Bygningerne er af Grundmur, hovedsagelig nye og bærer Paptage. Elektrisk Lys er installeret fra



Edv. Zachos Gaard.

Værket i Aabyhøj, og Vand er indlagt fra Vandværket i Hasle. Fra Ejendommen har man en storslaaet Udsigt over Aarhus By og Bugt.

**Trillegaard**, Hasle Sogn. Postforb. og St.: Aarhus, hvortil c. 3½ Km. Ejer: *Frederik Anton Jakobsen*, som overtog Gaarden i 1892, er født i Skejby 5. Decbr. 1860 og gift med *Karen Marie Laursen*, født i Dørup 2. Oktbr. 1863.

Matr.-Nr. 13 m. fl. af Hasle. Hartkorn 5 Tdr. 1 Fdkr. ½ Alb. Ejendoms- skyld 32,000 Kr. Brandassurance for Bygningerne 15,300 Kr. Areal 40 Tdr. Ld.,



Trillegaard.

deraf Ager 39, Have og Gaardsplads 1. Agermarken drives i en 8 Marksdrift: Havre, Hvede, Havre, Roer, Byg, Havre og 2aars Græs. Jordens Bonitet er ler-

muldet. Der holdes 10 Køer, 11 Stkr. Ungkvæg og Kalve og 1 Tyr af blandet jysk Race, 4 Heste og 2 Plage. Sidste Aar solgtes c. 10 Fedesvin og c. 50 Maanedsgriise.

Trillegaard ligger ved Sognevejen fra Hasle til Skejby. Tidligere ejedes den af Rasmus Pedersen, af hvem den nuværende Ejer har købt.

Jorden er et jævnt og bekvemt Terræn og ligger godt samlet omkring Gaarden. — Hovedb., der ligger mod N. omgivet af Haven, rummer en god Beboelse; den er af Bindingsværk, medens Avlsb. er af Grundmur. Staldlængen er opført 1913, de øvrige er ældre, men velholdte og gode. Alle Bygningerne har Straatage. Ejendommen ligger smukt med Udsigt over Aarhus Bugt med Mols og Samsø i Baggrunden.

**P. Rasmussens Gaard** i Hasle, Hasle Sogn. Postforb. og St.: Aarhus, hvortil c. 3 Km. Ejer: *Peder Rasmussen*, som overtog Gaarden 1. Marts 1905, er født i Hasle 20. Juli 1880 og gift med *Johanne Nielsen*, født i Gjeding 18. Jan. 1882.

Matr.-Nr. 16a af Hasle. Hartkorn 3 Tdr. 5 Skpr. 3 Fdkr. 1¼ Alb. Ejendomsskyld 30,000 Kr. Brandassurance for Bygningerne c. 23,000 Kr. Areal 32¼ Td. Ld., deraf Ager 31¼, Have og Gaardsplads 1. Agermarken drives i en 8 Marksdrift: Hvede, Roer, Havre, Byg, Roer, Havre og 2aars Græs. Jordens Bonitet er Iermuldet. Der holdes 16 Køer, 10 Stkr. Ungkvæg og Kalve og 1 Tyr af blandet jysk Race, 3 Heste og 1 Plag. Sidste Aar solgtes c. 10 Fedesvin og c. 150 Maanedsgriise.

Gaarden ligger tæt V. for Hasle By i den ø. Side af sine ret jævne og bekvemme Jorder.

Hovedb. ligger mod S. og er ligesom den v. og n. Længe af Grundmur, medens den ø. er af Bindingsværk. Alle Bygningerne har Paptage. Hovedb. og to af Længerne er opførte i 1880 efter Ildsvaade, den ø. Længe i 1901. Elektrisk Kraft og Lys er installeret fra Værket i Aabyhøj.

**Krogsgaard**, Vejlbj Sogn. Postforb. og St.: Risskov, hvortil c. 3 Km. Gaarden ligger c. 3½ Km. fra Aarhus. Ejer: *Søren Nielsen*, som overtog Gaarden 1. Maj 1914, er født i Harlev Sogn 1. Marts 1870 og gift med *Ane Marie Andersen*, født i Framlev Sogn 22. Marts 1867.



Krogsgaard.

Matr.-Nr. 23a m. fl. af Vejlbj. Hartkorn 5 Tdr. 5 Skpr. 1 Fdkr. 1¼ Alb. Ejendomsskyld 35,000 Kr. Brandassurance for Bygningerne c. 18,000 Kr. Areal 42 Tdr. Ld., deraf Ager 39, Eng 2½, Have og Gaardsplads ½. Agermarken drives i en 8 Marksdrift: Havre, Roer, Byg, ½ Vintersæd ½ Hvede, Roer, Havre, Havre


og 1aars Græs. Jordens Bonitet er stærk Lermuld. Der holdes 14 Køer, 11 Stkr. Ungkvæg og Kalve og 1 Tyr af blandet Race, 4 Heste og 1 Faar. Sidste Aar solgtes c. 75 Gylte.

Krogsgaard ligger i Vejlbj. Jens Jensen, som havde købt Gaarden af H. Moesgaard, var dens Ejer i 6 Aar, hvorefter han solgte til den nuværende Ejer.

Jorden ligger samlet ved Gaarden mod N. over et jævnt og bekvemt Terræn. — Alle Bygningerne er af Bindingsværk med Straatage med Undtagelse af den n. Længe, som er af Grundmur. Til Belysning er installeret Elektricitet fra Værket i Vejlbj. Ejendommen ligger i en frugtbar og naturskøn Egn nær Aarhus By og Bugt.

**C. Stengaards Gaard** i Vejlbj, Vejlbj Sogn. Postforb. og St.: Risskov, hvortil c. 3 Km. Gaarden ligger c. 4 Km. fra Aarhus. Ejer: *Carl Stengaard*, som overtog Gaarden 1. April 1914, er født ved Skjern 28. Febr. 1877.

Matr.-Nr. 30a m. fl. af Vejlbj. Hartkorn 3 Tdr. 5 Skpr. 1 Fdkr.  $\frac{1}{2}$  Alb. Ejendomsskyld 29,000 Kr. Brandassurance for Bygningerne 15,900 Kr. Areal



C. Stengaards Gaard.

23 Tdr. Ld., deraf Ager  $19\frac{1}{2}$ , Eng 3, Have og Gaardsplads  $\frac{1}{2}$ . Agermarken drives i en 6 Marksdrift: Hvede, Havre, Roer, Byg, Havre og 1aars Kløver. Jordens Bonitet er god Lermuld. Der holdes 15 Køer, 5 Stkr. Ungkvæg og Kalve og 1 Tyr af blandet jysk Race og 2 Heste. Sidste Aar solgtes c. 35 Fedesvin.

Gaarden ligger ganske kønt i Vejlbj. Jakob Kjeldsen, hvem den i en lang Aar-række tilhørte, har solgt den til den nuværende Ejer.

De jævne og bekvemme Jorder, ligger samlede NØ. for Gaarden. Engen, der om Vinteren overrisles, afgiver fortrinlig Græsning og Høslet. — Hovedb. ligger mod S., omgivet af Haven. Kostalden er af Grundmur, de øvrige Bygninger af Bindingsværk, alle med Straatage. — Gaarden var oprindeligt større i Areal, men en Del blev frasolgt af den forrige Ejer.

**Hjortshøjminde**, Vejlbj Sogn. Postforb. og St.: Risskov, hvortil c. 3 Km. Gaarden ligger c.  $3\frac{1}{2}$  Km. fra Aarhus. Ejer: *Søren Hjortshøj*, som overtog Gaarden i 1891, er født paa Ejendommen 29. Marts 1861 og gift med *Helene Christensen*, født i Trige 27. Maj 1886.

Matr.-Nr. 20a m. fl. af Vejlbj. Hartkorn 4 Tdr. 1 Fdkr.  $1\frac{1}{2}$  Alb. Ejendomsskyld 32,000 Kr. Brandassurance for Bygningerne c. 19,000 Kr. Areal 34 Tdr. Ld., deraf Ager 24, Eng  $9\frac{1}{2}$ , Have og Gaardsplads  $\frac{1}{2}$ . Agermarken drives i en 8 Marksdrift: Have, Roer, Byg, Havre, Roer, Byg, Havre og 1aars Græs. Jordens Bonitet er stærk, kraftig Lermuld. Der holdes 16 Køer og 2 Stkr. Ungkvæg af blandet jysk Race, 3 Heste samt 4 Plage og Føl. Sidste Aar solgtes c. 40 Maanedsgriise.

Hjortshøjminde ligger ved Landevejen fra Aarhus til Grenaa og har saa langt tilbage, man ved Besked, været Selveje og tilhørt samme Slægt, idet den stadig er gaaet i Arv fra Fader til Søn.

Af Jorderne ligger 18 Tdr. Ld. samlede ved Gaarden over et jævnt og bekvemt Terræn; Resten af Arealet er fraliggende i mindre Afstand mod N. og NØ. — Hovedb., som rummer en god og stor Lejlighed, ligger ligesom Haven mod V. og er af Grundmur med Skifertag, opført 1880. Den ø. Længe er ogsaa af Grundmur, opført i 1867, medens



Hjortshøjminde.

de øvrige Avlsb. er af ældre Bindingsværk med Straatage. Ejendommen ligger smukt med Udsigt over Aarhus Bugt.

I Hestebesætningen findes flere fortrinlige, præmierede Avlsdyr.

**Engershøj**, Vejlbysogn. Postforb. og St.: Risskov, hvortil c. 3 Km. Gaarden ligger c. 4 Km. fra Aarhus. Ejer: *Søren Mogensen*, som overtog Gaarden 1. April 1911, er født i Holme 10. Aug. 1870 og gift med *Sidse Marie Rasmussen*, født sammesteds 26. Maj 1873.

Matr.-Nr. 26a m. fl. af Vejlbysogn. Hartkorn 3 Tdr. 7 Skpr.  $\frac{1}{2}$  Alb. Ejendoms-skyld 29,000 Kr. Brandassurance for Bygningerne 20,900 Kr. Areal 29 $\frac{1}{2}$  Td. Ld., deraf Ager 21, Eng 2, Mose 5 $\frac{1}{2}$ , Have og Gaardsplads 1. Agermarken drives i en 7 Marksdrift: Blandsæd, Roer, Blandsæd, Roer, Havre og 2aars Græs. Jordens Bonitet er stærk lermuldet. Der holdes 4 Køer og 12 Tyre af blandet Race, 3 Heste og 1 Plag. Sidste Aar solgtes c. 30 Fedesvin. For Tiden holdes kun Søer, hvoraf haves 15.

Engershøj ligger umiddelbart N. for Vejlbysogn. Jens Pedersen, som havde faaet Gaarden efter sin Fader, solgte den i 1909 til Just Andersen, af hvem den nuværende Ejer har købt.

Jorderne, der er et jævnt og bekvemt Terræn, ligger samlede omkring Gaarden. Engen er fraliggende i mindre Afstand mod N. — Hovedb. ligger mod Ø., opført i Villastil med Frontespice og Stentag. Avlsb. er ligeledes af Grundmur, men har Paptage. Alle Bygningerne er opførte i 1901 efter Ildsvaade. Ejendommen tager sig med de nye, smukke Bygninger anseligt ud og ligger i en god og naturskøn Egn nær Aarhus By og Bugt.

**Solvang**, Vejlbysogn. Postforb. og St.: Risskov, hvortil c. 3 Km. Tlf. 1140 over Aarhus Central. Gaarden ligger c. 4 Km. fra Aarhus. Ejer: Sognefoged *Niels Johannes Pihlkjær*, som overtog Gaarden i 1897, er født paa Ejendommen 15. Juni 1866 og gift med *Kirstine Marie Sørensen*, født paa Kirstensminde i Malling 6. Febr. 1863.

Matr.-Nr. 9a m. fl. af Vejlbysogn. Hartkorn 3 Tdr. 2 Skpr. 3 Fdkr. 2 $\frac{1}{4}$  Alb. Ejendoms-skyld 28,000 Kr. Brandassurance for Bygningerne c. 15,000 Kr. Areal 30 Tdr. Ld., deraf Ager 22, Eng 7 $\frac{1}{2}$ , Have og Gaardsplads  $\frac{1}{2}$ . Agermarken drives i en 7 Marksdrift: Havre,  $\frac{1}{2}$  Roer  $\frac{1}{2}$  Staldfoder,  $\frac{1}{2}$  Hvede  $\frac{1}{2}$  Byg, Havre, Roer, Byg og 1aars Græs. Jordens Bonitet er stærk, frugtbar Lermuld. Der holdes 10 Køer,

8 Stkr. Ungkvæg og Kalve og 1 Tyr af blandet Race, 3 Heste og 1 Plag. Sidste Aar solgtes c. 5 Fedesvin.

Solvang ligger ved Landevejen fra Aarhus til Grenaa og har saa langt tilbage, som der vides Besked, været Selveje og stadig gaaet i Arv fra Fader til Søn.

Agermarken, der ligger omkring Gaarden, er et jævnt og bekvemt Terræn. — Hovedb. er af Grundmur med Frontspice og Stentag og ligger mod Ø. To af Avlsb. er ligeledes



Solvang.

af Grundmur, medens den v. Længe er af Bindingsværk med brændte Sten; de har alle Paptage. Bygningerne er opførte i 1899—1900. Til Kraft og Lys er installeret Elektricitet. — Gaarden, der omgives af en smuk Have og Plantage, maa betegnes som en værdifuld Ejendom, fordelagtigt beliggende i Nærheden af Aarhus By og Bugt.

**Glintholm**, Aaby Sogn. Postforb. og St.: Aarhus, hvortil c. 2 Km. Tlf. 925 over Aarhus Central. Ejer: *Jens Simonsen Jensen*, som overtog Gaarden i 1904, er født i Aaby 7. April 1877 og gift med *Sine Nielsen*, født i Viby 11. Jan. 1880.



Glintholm.

Matr.-Nr. 8a m. fl. af Aaby. Hartkorn 3 Tdr. 7 Skpr. 1 ½ Alb. Ejendomsskyld 35,000 Kr. Brandassurance for Bygningerne 17,945 Kr. Areal 30 Tdr. Ld., deraf Ager 18, Eng 11, Have og Gaardsplads 1. Agermarken drives i en 4 Marksdrift, hovedsagelig med Frøavl og Roer. Jordens Bonitet er Iermuldet. Der holdes 14

Køer, 9 Stkr. Ungkvæg og Kalve og 1 Tyr af blandet rød dansk Race, 5 Heste, 2 Plage og 2 Faar. Sidste Aar solgtes c. 200 Fedesvin.

Glintholm ligger i Aaby og har langt tilbage været Selvejendom. Laurits Laursen, som havde faaet Gaarden efter sin Fader, solgte den i 1900 til Jens Jensen, hvis Søn, den nuværende Ejer, overtog den efter først at have bestyret den i 5 Aar.

Jorderne ligger samlede mod Ø. over et jævnt og bekvemt Terræn. Engen ligger i Forbindelse med Agerjorden og grænser til Aarhus Bygrunde; den overrisles om Vinteren af Aaløbet. — Hovedb., der omgives af den kønne Have, ligger mod S. Alle Bygningerne er af Grundmur og bærer Paptage. Kraft og Lys er installeret fra Elektricitetsværket i Aabyhøj.

Ejeren er tillige Forpagter af A a b y g a a r d, der har et Tilliggende paa c. 40 Tdr. Ld.

**Armgaard, Aaby Sogn.** Postforb. og St.: Aarhus, hvortil c. 2 Km. Tlf. 2174 over Aarhus Central. Ejer: *Christian Christiansen*, som overtog Gaarden i 1882, er født i Aarslev 13. Septbr. 1854 og gift med *Mette Marie Nielsen*, født i Aaby 3 Jan. 1858.

Matr.-Nr. 20a m. fl. af Aaby. Hartkorn 3 Tdr. 6 Skpr. 2 Fdkr.  $\frac{3}{4}$  Alb. Ejendomsskyld 35,000 Kr. Brandassurance for Bygningerne c. 27,000 Kr. Areal 30 Tdr. Ld., deraf Ager  $26\frac{3}{4}$ , Eng 2, Skov  $\frac{1}{4}$ , Have og Gaardsplads 1. Agermarken



Armgaard.

drives hovedsagelig med Frøavl. Jordens Bonitet er stærk, god Lermuld paa Lerunderlag. Der holdes 4 Køer samt 6 Stkr. Ungkvæg og Kalve af blandet jysk Race, 5 Heste og 2 Plage. Sidste Aar solgtes c. 60 Fedesvin.

Armgaard ligger umiddelbart ved Sognevejen fra Silkeborg-Aarhus Landevej til Aaby og har i Mands Minde været Selveje. Hestehandler Østergaard mageskiftede i 1881 Gaarden til Købmand A. P. Sørensen, af hvem den nuværende Ejer har købt.

Jorden er et jævnt og bekvemt Terræn, der ligger samlet S. for Gaarden. — Hovedb. med sin smukke Have ligger mod S. og rummer en stor og komfortabel Lejlighed; den bærer Tegltag, Avlsb. Paptage. Alle Bygningerne er opførte i 1889 efter Ildsvaade, da Gaarden udflyttedes fra Aaby til sin nuværende Plads. Elektrisk Kraft og Lys er installeret; Vand og Gas er ligeledes indlagt. Gaarden ligger smukt og fordelagtigt tæt ved Hovedlandevej og Aarhus Købstad, til hvilken der nu og da afhændes Byggegrunde til meget høje Priser.

**Vidtskue, Aaby Sogn.** Postforb. og St.: Aarhus, hvortil c. 3 Km. Tlf. 3495 over Aarhus Central. Ejer: *Christian Iversen*, som overtog Gaarden i 1913, er født i Lem 9. Marts 1873 og gift med *Hansine Jensen*, født i Rønde 26. Marts 1878.



Matr.-Nr. 4 m. fl. af Aaby. Hartkorn 3 Tdr. 4 Skpr. 1 Fdkr.  $1\frac{3}{4}$  Alb. Ejendomsskyld 30,000 Kr. Brandassurance for Bygningerne c. 18,000 Kr. Areal  $25\frac{1}{2}$  Td. Ld., deraf Ager 22, Eng  $2\frac{1}{2}$ , Have og Gaardsplads 1. Agermarken drives i en 4 Marksdrift, Hvede,  $\frac{1}{2}$  Roer,  $\frac{1}{2}$  Byg, Havre og 1aars Græs. Jordens Bonitet er lermuldet. Der holdes 8 Køer af blandet Race samt 3 Heste. Sidste Aar solgtes c. 15 Fedesvin.

Vidtskue ligger ved Landevejen fra Aarhus til Silkeborg og har i lange Tider været Selveje. Jørgen Hansen solgte den i 1911 til Martin Frandsen, af hvem den nuværende Ejer har købt

Jorden ligger samlet omkring Gaarden og er et jævnt og bekvemt Terræn. Engen er fraliggende i mindre Afstande mod S. ved Aaløbet. Hovedb., der ligger mod S., er



Vidtskue.

omgivet af en smuk Have og opført i Villastil med Frontespice; den rummer en meget stor og herskabelig Lejlighed. Alle Bygningerne er opførte i 1911 efter Ildsvaade af Grundmur med Tegltage. Elektrisk Lys er installeret fra Værket i Aabyhøj. Gaarden tager sig med sine nye, smukke Bygninger meget anseligt ud.

**Vaabenlund**, Brabrand Sogn. Postforb. og St.: Brabrand, hvortil  $1\frac{1}{2}$  Km. Gaarden ligger c. 6 Km. fra Aarhus. Ejerinde: Enkefru *Jensine Rasmussen*, f. *Sørensen*, som overtog Gaarden ved sin Mands, *Jens Møller Rasmussens* Død, er født paa Ejendommen 11. Juni 1859.

Matr.-Nr. 10a m. fl. af Brabrand. Hartkorn 3 Tdr. 3 Skpr. 3 Fdkr.  $2\frac{3}{4}$  Alb. Ejendomsskyld 30,000 Kr. Brandassurance for Bygningerne c. 12,000 Kr. Areal 34 Tdr. Ld., deraf Ager 31, Eng  $1\frac{1}{2}$ , Skov 1, Have og Gaardsplads  $\frac{1}{2}$ . Agermarken drives i en 8 Marksdrift: Hvede efter Halvbrak, Roer, Byg, Roer, Havre, Havre og  $1\frac{1}{2}$ aars Græs. Jordens Bonitet er lermuldet. Der holdes 14 Køer, 7 Stkr. Ungkvæg og Kalve og 1 Tyr af blandet jysk Race, 3 Heste og 1 Plag. Sidste Aar solgtes c. 10 Fedesvin og c. 60 Maanedsgrise.

Vaabenlund ligger ganske kønt ved Sognevejen fra Viborg Landevej til Lyngby. Jorden ligger samlet omkring Gaarden over et jævnt og bekvemt Terræn.

Hovedb. ligger omgivet af Haven mod S. og rummer en god og hyggelig Lejlighed. Alle Bygningerne er af Bindingsværk med Straatage, opførte 1852.

**Hvidkjærgaard**, Brabrand Sogn. Postforb. og St.: Brabrand, hvortil  $1\frac{1}{2}$  Km. Gaarden ligger c. 6 Km. fra Aarhus. Ejer: *Søren Nielsen Sørensen*, som overtog Gaarden 1. April 1910, er født i Brabrand 26. April 1879 og gift med *Andersine Marie Andersen*, født sammesteds 20. Decbr. 1889.

Matr.-Nr. 13a m. fl. af Brabrand. Hartkorn 3 Tdr. 6 Skpr. 3 Fdkr. 2<sup>3</sup>/<sub>4</sub> Alb. Ejendomsskyld 30,000 Kr. Brandassurance for Bygningerne 12,300 Kr. Areal 33 Tdr. Ld., deraf Ager 32, Have og Gaardsplads 1. Agermarken drives i en 6 Marksdrift: Havre,  $\frac{1}{2}$  Roer  $\frac{1}{2}$  Staldfoder,  $\frac{1}{2}$  Vintersæd  $\frac{1}{2}$  Byg, Roer, Havre og 1aars Græs. Jordens Bonitet er lermuldet. Der holdes 16 Køer, 10 Stkr. Ungkvæg og Kalve og 1 Tyr af blandet Korthorns-Race samt 4 Heste. Sidste Aar solgtes c. 20 Fedesvin.

Hvidkjærgaard ligger ved Sognevejen fra Brabrand ud til Viborg Landevej, omgivet af sine Jorder, der er et jævnt og bekvemt Terræn.

Hovedb. ligger mod S. Laden, der i 1914 er udvidet meget, er ligesom Kostalden af Grundmur, de øvrige Bygninger af Bindingsværk, ældre, men gode og velholdte. Alle Bygningerne har Straatage. Gaarden ligger højt og kønt med vid Udsigt over Egnen.

**Sofiesminde**, Brabrand Sogn. Postforb. og St.: Brabrand, hvortil c. 1 Km. Gaarden ligger c. 6 Km. fra Aarhus. Ejer: *Lars V. Rasmussen*, som overtog Gaarden 1. April 1910, er født i Brabrand 12. Jan. 1885 og gift med *Gerda Agnete Raahauge*, født 12. Novbr. 1886.

Matr.-Nr. 55a m. fl. af Brabrand. Hartkorn 3 Tdr. 2 Alb. Ejendomsskyld 31,000 Kr. Brandassurance for Bygningerne 18,200 Kr. Areal 27 Tdr. Ld., deraf



Sofiesminde.

Ager 26, Skov  $\frac{1}{2}$ , Have og Gaardsplads  $\frac{1}{2}$ . Agermarken drives i en 6 Marksdrift: Staldfoder, Hvede, Roer, Byg, Havre og 1aars Græs. Jordens Bonitet er god, frugtbar Lermuld. Der holdes 14 Køer og 8 Stkr. Ungkvæg og Kalve af blandet Race samt 3 Heste. Sidste Aar solgtes c. 5 Fedesvin og c. 40 Maanedsgriise.

Sofiesminde, der ligger ved Vejen mellem Hasle og Brabrand, har den nuværende Ejer taget i Arv efter sin Svigerfader.

Jorden ligger omkring Gaarden over et ret jævnt Terræn med Fald mod S. Hovedb. ligger mod Ø. omgivet af Haven mod Ø. og S.; den rummer en meget komfortabel Beboelse og er opført i Villastil med Cementstenstag. Alle Bygningerne er opførte i 1900 efter Ildsvaade. Avlsb. har Paptage. Ejendommen ligger højt og smukt med vid Udsigt over den maleriske Aarhus Bugt.

**Fuglsang**, Brabrand Sogn. Postforb. og St.: Brabrand, hvortil c. 400 M. Tlf. 8 over Brabrand Central. Gaarden ligger c. 6 Km. fra Aarhus. Ejer: Havebrugskandidat *Fridløv Køster*, som overtog Gaarden i 1894, er født i København 17. Jan. 1867 og gift med *Helga Nordentoft-Thomsen*, født i Brabrand.

Matr.-Nr. 40a m. fl. af Brabrand. Hartkorn 2 Tdr. 6 Skpr. 1 Fdkr. 1<sup>3</sup>/<sub>4</sub> Alb. Ejendomsskyld 35,000 Kr. Brandassurance for Bygningerne 22,560 Kr. Areal 33

Tdr. Ld., deraf Ager 30, Eng 2, Have og Gaardsplads 1. Agermarken drives udelukkende som Planteskole. Jordens Bonitet er lermuldet, letmuldet og Engbund. Der holdes ingen Kvægsbesætning, men 4 Heste.

Fuglsang ligger ved Landvejen fra Aarhus til Silkeborg, omgivet af sine Jorder, der er et ret jævnt Terræn med Hovedfald mod S. ned til Brabrand Sø, til hvilken der haves betydelig Søret.

Hovedb. er en Villa, bygget 1914 umiddelbart ved Gaarden af Grundmur med Tegltag. Avlsb. er af Bindingsværk med Straatage, ældre, men velholdte og gentagne Gange restaurerede. Ejendommen ligger smukt nær Aarhus ved den skønne Brabrand Sø.

**Haugaard**, Brabrand Sogn. Postforb. og St.: Brabrand, hvortil 200 M. Gaarden ligger c. 6½ Km. fra Aarhus. Ejer: *Søren Peder Holm*, som overtog Gaarden i 1899, er født paa Ejendommen 14. Novbr. 1874 og gift med *Marie Hjorts-høj*, født i Vejlbj 29. Juli 1882.

Matr.-Nr. 3a m. fl. af Brabrand. Hartkorn 2 Tdr. 4 Skpr. 3 Fdkr. ½ Alb. Ejendomsskyld 38,000 Kr. Brandassurance for Bygningerne 17,400 Kr. Areal 27 Tdr. Ld., deraf Ager 21½, Eng 5, Have og Gaardsplads ½. Agermarken drives



Haugaard.

i en 7 Marksdrift: Havre, Roer, Havre, Roer, Rug, Byg og 1aars Græs. Jordens Bonitet er noget letmuldet. Der holdes 20 Køer, 10 Stkr. Ungkvæg og Kalve og 1 Tyr af blandet Korthorns-Race, 6 Heste samt 4 Plage og Føl. Sidste Aar solgtes c. 5 Fedesvin og c. 40 Maanedsgriise.

H a u g a a r d, der ligger i Brabrand helt nede ved Søen, har saa langt tilbage, der vides Besked, været Selveje. Navnet stammer fra, at Ejeren i fordums Dage havde det Hverv at uddele Ordre til Hoveribønderne, som hørte under Hovedgaarden Konstantinborg. Peder Bjerring efterfulgtes i 1854 af sin Søn, Rasmus Holm, efter hvis Død i 1879 Enken drev Gaarden, til hun skødede den til sin Søn, den nuværende Ejer.

Jorden ligger ved Gaarden, grænsende til Brabrand Sø og var oprindelig større af Areal end nu, men en Del deraf er solgt til Villagrunde og 12 Tdr. Ld. til en Ejendom NØ. for Byen. Hovedb., der ligger omgivet af Haven mod S., rummer en stor og hyggelig Lejlighed; den er ligesom de fleste af Avlsb. af Bindingsværk, ældre, men i fortrinlig Stand. Kostalden er af Beton, opført i 1905 og forsynet med Paptag, medens de øvrige Bygninger har Straatage. Elektrisk Lys er installeret fra Værket i Byen, og ligeledes er der indlagt Gas fra Byens Gasværk. Gaarden ligger smukt med Udsigt over den kønne, stille Sø.

**Engkjærsgaard**, Brabrand Sogn. Postforb. og St.: Brabrand, hvortil c. 2 Km. Gaarden ligger c. 7½ Km. fra Aarhus. Ejer: *Karl Sørensen Engkjær*, som over-

tog Gaarden i 1901, er født paa Ejendommen 28. Oktbr. 1869. Gaarden er bortforpagtet til Ejerens Broder, *Anders Engkjær*.

Matr.-Nr. 2a af True. Hartkorn 4 Tdr. 6 Skpr.  $\frac{1}{2}$  Alb. Ejendomsskyld 28,000 Kr. Brandassurance for Bygningerne c. 10,000 Kr. Areal 41 Tdr. Ld., deraf Ager  $40\frac{1}{2}$ , Have og Gaardsplads  $\frac{1}{2}$ . Af Agermarken drives 27 Tdr. Ld. i en 9 Marksdrift: Havre, Roer, Blandsæd, Rug, Roer, Byg, Havre og 2aars Græs;  $13\frac{1}{2}$  Td. Ld. i en 8 Marksdrift: Rug, Roer, Blandsæd, Roer, Byg, Havre og 2aars Græs. Jordens Bonitet er lermuldet. Der holdes 14 Køer og 4 Stkr. Ungkvæg og Kalve af blandet jysk Race, 4 Heste og 2 Plage.



Engkjærsgaard.

Engkjærsgaard ligger i True By og er gennem fire Generationer stadig gaaet i Arv fra Fader til Søn.

Jordeerne strækker sig navnlig mod N. og over et jævnt og bekvemt Terræn. Alle Bygningerne er af Bindingsværk med Straatage, ældre, men velholdte og afgiver et godt Billede paa en gammel jysk Bondegaard.

**Søndergaard**, Brabrand Sogn. Postforb. og St.: Brabrand, hvortil c. 2 Km. Gaarden ligger c.  $7\frac{1}{2}$  Km. fra Aarhus. Ejer: *Jens Fogsgaard Sørensen*, som overtog Gaarden i 1900, er født paa Ejendommen 5. Septbr. 1872 og gift med *Nielsine Nielsen*, født i Vithen Sogn 30. April 1880.

Matr.-Nr. 17a m. fl. af True. Hartkorn 4 Tdr. 7 Skpr. Ejendomsskyld 34,000 Kr. Erandassurance for Bygningerne 14,500 Kr. Areal  $42\frac{1}{2}$  Td. Ld., deraf Ager 41, Eng 1, Have og Gaardsplads  $\frac{1}{2}$ . Af Agermarken drives 28 Tdr. Ld. i en 8 Marksdrift: Havre, Roer, Byg,  $\frac{1}{2}$  Roer  $\frac{1}{2}$  Staldfoder, Vintersæd, Havre og 2aars Græs; 13 Tdr. Ld. drives i en 7 Marksdrift uden fast Sædskitte. Jordens Bonitet er lermuldet. Der holdes 18 Køer, 11 Stkr. Ungkvæg og Kalve og 1 Tyr af jysk sortbroget Race, 4 Heste, 2 Plage og 4 Faar. Sidste Aar solgtes c. 20 Fedesvin og c. 50 Maanedsgriise


Søndergaard ligger ved Sognevejen fra True til Brabrand. Johan Albrektsen, hvis Slægt Gaarden gennem flere Generationer har tilhørt, solgte den i 1866 til Rasmus Sørensen, der var dens Ejer, til han overdrog den til sin Søn, den nuværende Ejer.

Jorden ligger omkring Gaarden og er et noget bølgeformet Terræn, der gennemskæres af et Vandløb, kaldet Valdbæk, som om Vinteren overrisler Engdraget. — Hovedb. ligger mod S. og er ligesom den ø. Længe af Bindingsværk, opført i 1867, den n. Længe er af Granit, den v. af Grundmur, opført i 1898. Alle Bygningerne har Straatage.

Kvægbesætningen er af fremragende Stamme og har gennem en lang Aarrække opnaaet høje Præmier paa Dyrskuer og ved Landmandsforsamlinger.

**P. Pedersens Gaard** i True, Brabrand Sogn. Postforb. og St.: Brabrand, hvortil c. 2 Km. Gaarden ligger 7½ Km. fra Aarhus. Ejer: *Peder Pedersen*, som overtog Gaarden i 1911, er født i Ødum Sogn 7. Marts 1875 og gift med *Agnes Christine Johansen*, født i Vejlbj 18. Febr. 1884.

Matr.-Nr. 13a m. fl. af True. Hartkorn 4 Tdr. 3 Skpr. 3 Fdkr. 1½ Alb. Ejendomsskyld 30,000 Kr. Brandassurance for Bygningerne c. 16, 000 Kr. Areal 38 Tdr. Ld., deraf Ager 36¼, Have og Gaardsplads 1¼. Agermarken drives i en 9 Marksdrift: Helbrak, Hvede, Roer, Havre, Byg, Roer, Havre og 2aars Græs. Jordens Bonitet er Lermuld paa Lerunderlag. Der holdes 16 Køer og 3 Stkr. Ung-



P. Pedersens Gaard.

kvæg af blandet Race samt 4 Heste. Sidste Aar solgtes c. 10 Fedesvin og c. 30 Maanedsgriise.

Gaarden ligger i True By. Den nuværende Ejer har købt den af Ludvig Larsen i Aarhus. Jorden, der er et jævnt og bekvemt Terræn, strækker sig navnlig mod Ø.

Hovedb., der er af Grundmur, ligger omgivet af Haven mod N. Den s. og v. Længde er tildels af Bindingsværk, den ø., som rummer Kostalden, af Grundmur med Paptag, opført i 1914. De øvrige Bygninger er ældre, men gode og velholdte. Ejendommen ligger i en køn og frugtbar Egn.


**Engvang**, Brabrand Sogn. Postforb. og St.: Brabrand, hvortil c. 2 Km. Gaarden ligger c. 7½ Km. fra Aarhus. Ejer: *Ludvig Hjortshøj*, som overtog Gaarden i 1899, er født i Aarhus 28. Novbr. 1870 og gift med *Signe Nielsen*, født i Bjerre Herred 8. Septbr. 1868.

Matr.-Nr. 3a m. fl. af True. Hartkorn 7 Tdr. Ejendomsskyld 42,000 Kr. Brandassurance for Bygningerne c. 24,000 Kr. Areal 58 Tdr. Ld., deraf Ager 55, Eng 2, Have og Gaardsplads 1. Agermarken drives i en 7 Marksdrift: Hvede, Roer, Byg, Hvede, Roer, Havre og 1aars Græs. En Mark dyrkes med Lucerne og en med Hundegræs. Jordens Bonitet er lermuldet. Der holdes 24 Køer og 2 Tyre af blandet jysk Race, 6 Heste og 1 Plag. Sidste Aar solgtes c. 50 Grisesøer.

Engvang ligger SØ. for True By, omgivet af sine noget bølgeformede Jorder. Hovedb. ligger omgivet af Haven mod N. og er af Grundmur, Avlsb. er af Bindingsværk. Alle Bygningerne har Straatage; de er ældre, men godt vedligeholdte.

**Bakkegaard**, Aarslev Sogn. Postforb. og St.: Brabrand, hvortil c. 1 Km. Gaarden ligger c. 7½ Km. fra Aarhus. Ejer: *Jens Rasmussen*. Gaarden er bortforpagtet til *Severin Sørensen*, som tiltraadte Forpagtningen i 1909; han er født i Karleby ved Grenaa 13. Marts 1877 og gift med *Albertine Caroline Schejder*, født i Rimsø ved Grenaa 11. Decbr. 1876.

Matr.-Nr. 11a af Aarslev. Hartkorn 4 Tdr. 7 Skpr. ½ Alb. Ejendomsskyld 34,000 Kr. Brandassurance for Bygningerne c. 22,000 Kr. Areal 40 Tdr. Ld., deraf Ager 32, Eng 7, Have og Gaardsplads 1. Agermarken drives i en 8 Marksdrift: Hvede efter Halvbrak, Roer, Byg, Roer, Havre og 2½ aars Græs. Jordens Bonitet



Bakkegaard.

er stærk Lermuld. Der holdes 16 Køer, 14 Stkr. Ungkvæg og Kalve og 2 Tyre af blandet Race, 5 Heste og 1 Plag. Sidste Aar solgtes 100 Maanedsgriise.

Bakkegaard ligger i Aarslev. Den tilhørte i sin Tid Peder Thomsen, som i 1907 solgte til Jens Rasmussen, der to Aar senere bortforpagtede Gaarden til Severin Sørensen.

Jorderne strækker sig navnlig mod N. over et bølgeformet Terræn. — Hovedb., der er af Grundmur, ligger omgivet af Haven mod S. og rummer en god og hyggelig Beboelse. Avlsb. er af Bindingsværk. Alle Bygningerne har Straatage. Ejendommen ligger i en god og frugtbar Egn nær ved Jernbanestation.

**N. Pedersens Gaard** i Tilst, Tilst Sogn. Postforb. og St.: Mundelstrup, hvortil c. 1½ Km. Gaarden ligger c. 7½ Km. fra Aarhus. Ejer: *Niels Pedersen*, som overtog Gaarden i 1909, er født paa Ejendommen 22. Maj 1884 og gift med *Sofie Nielsen*, født i Gjeding 27. Maj 1879.

Matr.-Nr. 14a m. fl. af Tilst. Hartkorn 4 Tdr. 5 Skpr. 2 Fdkr. 2 Alb. Ejendomsskyld 33,000 Kr. Brandassurance for Bygningerne ca. 22,000 Kr. Areal 38½ Td. Ld., deraf Ager 36, Eng ½, Mose 1, Have og Gaardsplads 1. Af Agermarken drives 20 Tdr. Ld. i en 8 Marksdrift: Havre, Vintersæd, Roer, Byg, Roer, Havre og 2aars Græs; 16 Tdr. Ld. drives i en 6 Marksdrift. Jordens Bonitet er lermuldet. Der holdes 24 Køer og 10 Stkr. Ungkvæg og Kalve af blandet jysk Race, 4 Heste, 1 Plag og 2 Faar. Sidste Aar solgtes c. 10 Fedesvin og c. 20 Maanedsgriise.

Gaarden ligger i Tilst By. Af Ejere kan nævnes Niels Pedersen, der 1883 efterfulgtes af sin Søn, Peder Pedersen, som ejede Gaarden, indtil han overdrog den til sin Søn, den nuværende Ejer.

Jorden, der er ret jævnt Terræn, ligger godt samlet omkring Gaarden. — Hovedb. er fritliggende mod NV., opført 1911 af Grundmur med Tegtag. Den ø. Længde er af Bindingsværk, de øvrige Avlsb. af Grundmur, dels med Straa-, dels med Paptage.

**Tornballegaard**, Tilst Sogn. Postforb. og St.: Mundelstrup, hvortil  $1\frac{1}{2}$  Km. Gaarden ligger c.  $7\frac{1}{2}$  Km. fra Aarhus. Ejer: *Niels Nielsen Leth*, som overtog Gaarden i 1893, er født i Kvottrup 12. Septbr. 1869 og gift med *Kirstine Sørensen*, født paa Ejendommen 16. Juli 1868.

Matr.-Nr. 9a m. fl. af Tilst. Hartkorn 4 Tdr. 5 Skpr. 2 Fdkr.  $\frac{1}{4}$  Alb. Ejendomsskyld 31,000 Kr. Brandassurance for Bygningerne c. 20,000 Kr. Areal 43 Tdr. Ld., deraf Ager  $41\frac{1}{2}$ , Eng  $\frac{1}{2}$ , Have og Gaardsplads 1. Agermarken drives i en 9 Marksdrift: Havre, benyttet Brak, Vintersæd, Roer, Byg, Roer, Havre og 2aars Græs. Jordens Bonitet er meget letmuldet. Der holdes 21 Køer, 12 Stkr. Ungkvæg og Kalve af blandet Race, 4 Heste og 1 Plag. Sidste Aar solgtes c. 5 Fedesvin og c. 50 Maanedsgriise. Svinebesætningen bestaar hovedsagelig af Gylte.



Tornballegaard.

Tornballegaard ligger i Tilst. Jens Madsen solgte den 1866 til Søren R. Sørensen, der ejede den, til han overdrog den til sin Svigersøn, den nuværende Ejer.

Jorden ligger V. for Gaarden over et ret jævnt og bekvemt Terræn. — Hovedb., der rummer en god og hyggelig Lejlighed, ligger, omgivet af Haven, mod S. og er ligesom de to Sidelænger opført af Grundmur; den n. Længe er af Bindingsværk. Svinestalden, som ligger udenfor den egentlige Gaardplan, er af Granit med Paptag, medens de øvrige Bygninger har Straatage. Elektrisk Lys er installeret fra Værket i Galten, og Vand er indlagt fra Byens Vandværk.

**Hestekjærgaard**, Tilst Sogn. Postforb. og St.: Mundelstrup, hvortil c.  $1\frac{1}{2}$  Km. Tlf. 7 over Tilst Central. Gaarden ligger c.  $7\frac{1}{2}$  Km. fra Aarhus. Ejer: *Niels Nielsen*, som overtog Gaarden i April 1897, er født i Ødum Sogn 15. Oktbr. 1869 og gift med *Ane Birgitte Pedersen*, født i Farre 22. Marts 1880.

Matr.-Nr. 17a af Tilst. Hartkorn 5 Tdr. 6 Skpr.  $2\frac{3}{4}$  Alb. Ejendomsskyld 39,000 Kr. Brandassurance for Bygningerne c. 22,000 Kr. Areal  $48\frac{1}{4}$  Td. Ld., deraf Ager 45, Eng 1, Mose  $1\frac{1}{4}$ , Have og Gaardsplads 1. Agermarken drives i en 9 Marksdrift: Vintersæd, Staldfoder, Havre, Roer, Byg, Roer, Byg og 2aars Græs. Jordens Bonitet er lermuldet. Der holdes 28 Køer af blandet jysk Race, 4 Heste og 2 Plage. Sidste Aar solgtes c. 50 Fedesvin.

Hestekjærgaard ligger omtrent midt paa sine jævne, gode Jorder ved Sognevejen, der fører fra Tilst ud til Randers Landevej. Ernst Frederiksen solgte 1869 Gaarden til Søren Nielsen, der senere solgte til den nuværende Ejer.

Den fritliggende Hovedb. omgives af en smuk Have mod N. og V.; den er opført af Grundmur i Villastil med Tegtag i 1913 og rummer en god og velindrettet Lejlighed. To af Avlsb. er af Granit, den tredje af Grundmur, alle med Straatage. Ejendommen er smuk og veldreven, kønt beliggende med Udsigt over Egnen navnlig mod Ø.

**E. Madsens Gaard** i Tilst, Tilst Sogn. Postforb. og St.: Mundelstrup, hvortil c. 1½ Km. Gaarden ligger c. 7½ Km. fra Aarhus. Ejer: *Erhardt Madsen*, som overtog Gaarden 1. April 1906, er født i Hindbjerg 4. Maj 1872 og gift med *Petrea Olsen*, født i True 22. Oktbr. 1870.

Matr.-Nr. 20a m. fl. af Tilst. Hartkorn 5 Tdr. 3 Fdkr. 1¼ Alb. Ejendoms-skyld 33,000 Kr. Brandassurance for Bygningerne 23,940 Kr. Areal 43½ Td. Ld., deraf Ager 41, Mose 1, Have og Gaardsplads 1½. Agermarken drives i en 9 Marksdrift: Havre, Roer, Byg, Staldfoder, Vintersæd, Roer, Havre og 2aars Græs. Jordens Bonitet er lermuldet. Der holdes 29 Køer, 8 Stkr. Ungkvæg og Kalve og 1 Tyr af blandet jysk Race, 4 Heste og 2 Plage. Sidste Aar solgtes c. 10 Fedesvin og c. 100 Maanedsgriise.



E. Madsens Gaard.

Gaarden ligger i Tilst By. Den nuværende Ejer har købt af P. Mogensen, som havde haft den siden midt i Halvfemserne.

Jorden, der ligger ved Gaarden mod Ø., er et ret jævnt Terræn. — Hovedb. ligger mod S. Den v. Længe og Fodermesterboligen er af Bindingsværk, de øvrige Bygninger af Grundmur. Hovedb. og den ø. Længe er opførte i 1883, den n. Længe 1913. Bygningerne har dels Straa-, dels Paptage. Elektrisk Lys er installeret fra Værket i Galten.

I Hestebesætningen findes en fortrinlig, præmieret Hoppe.

**Kjærgaard**, Tilst Sogn. Postforb. og St.: Mundelstrup, hvortil c. 1½ Km. Gaarden ligger c. 7½ Km. fra Aarhus. Ejer: *Niels Sørensen*, som overtog Gaarden 1. April 1912, er født i Dallerup 27. Marts 1863 og gift med *Karen Marie Laursen*, født i Maarslet 19. Decbr. 1865.

Matr.-Nr. 11a m. fl. af Tilst. Hartkorn 7 Tdr. 4 Skpr. 3 Fdkr. 2½ Alb. Ejendoms-skyld 46,000 Kr. Brandassurance for Bygningerne c. 30,000 Kr. Areal 76 Tdr. Ld., deraf Ager 72, Eng 3, Have og Gaardsplads 1. Af Agermarken drives 51 Tdr. Ld. i en 8 Marksdrift: Vintersæd efter Halvbrak, Roer, Byg, Roer, Havre og 2½aars Græs; 21 Tdr. Ld. i en 7 Marksdrift: Havre, Vintersæd, Roer, Byg, Havre og 2aars Græs. Jordens Bonitet er stærk og god Lermuld paa Lerunderlag. Der holdes 26 Køer, 22 Stkr. Ungkvæg og Kalve og 1 Tyr af blandet jysk Race, 6 Heste, 4 Plage og Føl samt 13 Faar. Sidste Aar solgtes c. 40 Fedesvin.

Kjærgaard ligger c. 1 Km. N. for Tilst og har oprindeligt været Fæste under Marselisborg Gods. Jens Christensen, hvis Slægt den gennem syv Generationer havde tilhørt, solgte den til den nuværende Ejer.



Jorderne, der er et ret jævnt Terræn, har Hovedfald mod N. — Hovedb. ligger mod N. og er ligesom Sidelængerne af Grundmur; den s. Længe er af Bindingsværk. Staldlængen er opført i 1908 og har Paptag, de øvrige Bygninger har Straatage. Hovedb.



Kjærgaard.

stammer ligesom Laden fra 1840erne, Kostalden fra 1890erne. Ejendommen er meget smukt beliggende med vid Udsigt mod N. og Ø.

**Tilst Vestergaard**, Tilst Sogn. Postforb. og St.: Mundelstrup; hvortil c. 1½ Km. Tlf. 10 over Tilst Central. Gaarden ligger c. 7½ Km. fra Aarhus. Ejer: *Peder Jensen*, som overtog Gaarden 1. Marts 1914, er født i Fajstrup 23. April 1876.



Tilst Vestergaard.

Matr.-Nr. 13a m. fl. af Tilst. Hartkorn 5 Tdr. 2 Fdkr. Ejendomsskyld 38,000 Kr. Brandassurance for Bygningerne 31,500 Kr. Areal 46½ Td. Ld., deraf Ager 45%, Have og Gaardsplads 1. Agermarken drives i en 8 Marksdrift: Vintersæd,

Roer, Byg, Roer, Havre, Havre og 2aars Græs. Jordens Bonitet er lermuldet. Der holdes 20 Køer og 12 Stkr. Ungkvæg og Kalve af blandet jysk Race, 4 Heste og 2 Plage. Sidste Aar solgtes c. 20 Fedesvin.

Tilst Vestergaard ligger i en køn og frodig Egn ved Sognevejen fra Tilst til Mundelstrup. Mikkel Brandt skødede 1904 Gaarden til sin Søn, Marius Brandt, af hvem den nuværende Ejer har købt.

Jorden, der er et jævnt og bekvemt Terræn, ligger godt samlet omkring Gaarden. — Hovedb., der, omgivet af Haven, vender mod S., er af Grundmur med Frontespice og Paptag og rummer en god og tidsvarende Beboelse. Avlsb. er af støbt Beton med Straatage. Alle Bygningerne stammer fra 1905.

**Landgaard**, Tilst Sogn. Postforb. og St.: Mundelstrup, hvortil c. 1½ Km. Gaarden ligger c. 9 Km. fra Aarhus. Ejer: *Søren Eskildsen*, som overtog Gaarden i 1911, er født paa Ejendommen 12. Maj 1869.

Matr.-Nr. 8 m. fl. af Gjeding. Hartkorn 5 Tdr. 4 Skpr. 3 Fdkr. 2 Alb. Ejendomsskyld 29,000 Kr. Brandassurance for Bygningerne 12,500 Kr. Areal 54 Tdr. Ld., deraf Ager 42, Eng 8, Mose 3, Have og Gaardsplads 1. Agermarken drives i en 8 Marksdrift: Havre, Rug, Havre, Roer, Byg, Havre og 2aars Græs. Jordens Bonitet er lermuldet. Der holdes 20 Køer, 15 Stkr. Ungkvæg og Kalve og 2 Tyre af blandet jysk Race, 4 Heste, 1 Plag og 4 Faar. Sidste Aar solgtes c. 15 Fedesvin.

Landgaard ligger i Gjeding By i den s. Side af sine Jorder. Jens Peldsen solgte den omkring 1850 til Mikkel Eskildsen († 1872), hvis Enke derefter drev Gaarden, til den overtoges af deres Søn, den nuværende Ejer.

Hovedb. ligger mod N. Alle Bygningerne er af Bindingsværk med Straatage, ældre, men velholdte. — Gaarden har oprindelig hørt sammen med Nabogaarden, men blev af Jens Peldsen skilt derfra.

**N. Poulsens Gaard** i Kasted, Kasted Sogn. Postforb. og St.: Mundelstrup, hvortil c. 3 Km. Gaarden ligger c. 7½ Km. fra Aarhus. Ejer: *Niels Poulsen*, som



N. Poulsens Gaard.

overtog Gaarden i 1880, er født i Egelev 6. Marts 1852 og gift med *Mette Marie Jensen*, født i Lisbjerg 19. April 1857.

Matr.-Nr. 8a m. fl. af Kasted. Hartkorn 6 Tdr. 5 Skpr. 1 Fdkr. ½ Alb. Ejendomsskyld 34,000 Kr. Brandassurance for Bygningerne c. 20,000 Kr. Areal 63 Tdr. Ld., deraf Ager 59½, Eng 2½, Have og Gaardsplads 1. Agermarken drives i

en 8 Marksdrift: Havre,  $\frac{1}{2}$  Staldfoder  $\frac{1}{2}$  Roer, Vintersæd, Roer, Byg, Havre og 2aars Sæd. Jordens Bonitet er lermuldet. Der holdes 24 Køer, 8 Stkr. Ungkvæg og Kalve og 2 Tyre af blandet jysk Race, 5 Heste, 3 Plage og 2 Faar. Sidste Aar solgtes c. 20 Fedesvin.

Gaarden ligger i Kasted By og har oprindeligt været Fæste under Kjørbygaard. Den nuværende Ejer har købt den af Just Laursen.

Jorden ligger samlet  $\emptyset$ . for Gaarden over et noget bakket Terræn. — Hovedb., der er af Bindingsværk, ligger omgivet af Haven mod S. og rummer en god Beboelse. Avlsb. er hovedsagelig af Granit og Grundmur. Alle Bygningerne har Straatage. Gaarden ligger frit og smukt i en god og frodig Egn.

**Kastedgaard**, Kasted Sogn. Postforb. og St.: Mundelstrup, hvortil c. 2 Km. Gaarden ligger c.  $7\frac{1}{2}$  Km. fra Aarhus. Ejer: *Søren Sørensen Fogsgaard*, som overtog Gaarden 15. Maj 1902, er født i True 17. Jan. 1878 og gift med *Jensine Jensen*, født i Trige.



Kastedgaard.

Matr.-Nr. 1 m. fl. af Kasted. Hartkorn 5 Tdr. 7 Skpr.  $\frac{3}{4}$  Alb. Ejendoms-skyld 32,000 Kr. Brandassurance for Bygningerne 25,300 Kr. Areal 47 Tdr. Ld., deraf Ager  $41\frac{1}{2}$ , Eng  $3\frac{1}{2}$ , Mose 1, Have og Gaardsplads 1. Agermarken drives i en 8 Marksdrift: Roer, Havre, Roer, Byg, Staldfoder, Rug, Havre og 1aars Græs. Jordens Bonitet er lermuldet. Der holdes 20 Køer og 10 Tyre af blandet Race, 4 Heste og 2 Plage. Sidste Aar solgtes c. 30 Fedesvin.

Kastedgaard ligger i Kasted By og har oprindeligt nært under Hovedgaarden Kjørbygaard. Bonde Martensen solgte 1899 Gaarden til P. Mikkelsen, af hvem den nuværende Ejer har købt.

Jorden falder i to Afdelinger med 24 Tdr. Ld. og Engen V. for Gaarden, medens Resten er fraliggende i mindre Afstand mod SV. Arealet er jævnt og bekvemt. — Hovedb. ligger mod  $\emptyset$ ., omgivet af en stor, smuk Have og rummer en god og hyggelig Lejlighed. Alle Bygningerne er nye og af Grundmur med Paptag paa Hovedb. og Straatage paa Avlsb. Gaarden ligger meget smukt, omgivet af en lille Løvtræplantage.

I Hestebesætningen findes flere gode, præmierede Avlsdyr.

**A. N. Kirkegaards Gaard** i Kasted, Kasted Sogn. Postforb. og St.: Mundelstrup, hvortil c. 3 Km. Gaarden ligger c.  $7\frac{1}{2}$  Km. fra Aarhus. Ejer: *Anton Nielsen Kirkegaard*, som overtog Gaarden i 1897, er født i Sabro 15. Juni 1864 og gift med *Thora Margrethe Katrine Rasmussen*, født sammesteds 8. Aug. 1876.

Matr.-Nr. 6a m. fl. af Kasted. Hartkorn 4 Tdr. 1 Skp. 3 Fdkr.  $1\frac{1}{4}$  Alb. Ejendoms-skyld 28,000 Kr. Brandassurance for Bygningerne c. 16,000 Kr. Areal 40

Tdr. Ld., deraf Ager  $36\frac{1}{4}$ , Eng 2, Mose 1, Have og Gaardsplads  $\frac{3}{4}$ . Agermarken drives i en 6 Marksdrift: Havre, Roer, Byg,  $\frac{1}{2}$  Rug  $\frac{1}{2}$  Roer, Havre og 1aars Græs. Jordens Bonitet er lermuldet. Der holdes 10 Køer af blandet Race og 2 Heste. Sidste Aar solgtes c. 10 Fedesvin.



A. N. Kirkegaards Gaard.

Gaarden, der ligger i Kasted By, har den nuværende Ejer købt af N. A. Jensen. Jorden ligger samlet ved Gaarden og har en let bølgeformet Overflade. — Hovedb. ligger mod N. med Haven mod N. og Ø. og er af Grundmur. Avlsb. er af Bindingsværk. Alle Bygningerne har Straatage og er opførte 1858. Gaarden ligger frit og smukt i en frodig Egn.

**J. Jørgensens Gaard** i Lyngby, Lyngby Sogn. Postforb. og St.: Brabrand, hvortil c. 6 Km. Gaarden ligger c. 10 Km. fra Aarhus. Ejer: *Jens Jørgensen*, som overtog Gaarden i 1891, er født i Yderup 26. Oktbr. 1833.

Matr.-Nr. 5a m. fl. af Lyngby. Hartkorn 5 Tdr. 2 Skpr. 2 Fdkr.  $2\frac{1}{2}$  Alb. Ejendomsskyld 28,000 Kr. Brandassurance for Bygningerne c. 16,000 Kr. Areal 45 Tdr. Ld., deraf Ager 42, Eng 2, Have og Gaardsplads 1. Agermarken drives i en 7 Marksdrift: Havre, Roer, Byg, Hvede, Havre og 2aars Græs. Jordens Bonitet er lermuldet. Der holdes 2 Køer og 20 Stkr. Ungkvæg og Kalve af blandet Race, 4 Heste og 1 Plag. Sidste Aar solgtes c. 10 Fedesvin.

Gaarden ligger i Lyngby, omgivet mod N. af sin kønne, velplantede Have. Jorden ligger over et let bølgeformet Terræn samlet ved Gaarden.

Hovedb. ligger mod N. Bygningerne er hovedsagelig af ældre Bindingsværk med Straatage. — Gaarden har oprindeligt været Fæste under Hovedgaarden Lyngbygaard, hvorfra den blev frikøbt omkring 1840.

**Pedersminde**, Lyngby Sogn. Postforb. og St.: Mundelstrup, hvortil c. 1 Km. Gaarden ligger c. 9. Km. fra Aarhus. Ejer: *Jørgen Peder Jørgensen*, som overtog Gaarden i Juni 1911, er født paa Ejendommen 14. Marts 1886 og gift med *Jacobine Jacobsen*, født i Viby 8. Novbr. 1888.

Matr.-Nr. 3a m. fl. af Lyngby. Hartkorn 4 Tdr. 7 Skpr.  $2\frac{3}{4}$  Alb. Ejendomsskyld 29,000 Kr. Brandassurance for Bygningerne 20,310 Kr. Areal  $43\frac{1}{2}$  Td. Ld., deraf Ager  $41\frac{1}{4}$ , Eng 2, Have og Gaardsplads  $\frac{1}{4}$ . Agermarken drives i en 9 Marksdrift: Havre, Roer, Byg, Staldfoder, Vintersæd, Roer, Havre og 2aars Græs. Jordens Bonitet er stærk, kraftig Lermuld paa Lerunderlag. Der holdes

20 Køer, 10 Stkr. Ungkvæg og Kalve og 1 Tyr af blandet jysk Race, 5 Heste, 3 Plage og 3 Faar. Sidste Aar solgtes c. 20 Fedesvin.

Pedersminde ligger SØ. for Yderup By. Oprindeligt hørte den under Marselisborg Gods, og gennem fire Generationer har den været i samme Slægts Eje. Peter Nielsen efterfulgtes af Søren Jørgen Pedersen, hvis Søn, Jens Peder Jørgensen, overtog Gaarden 1875 og var dens Ejer, til han skødede den til sin Søn, den nuværende Ejer.

Agermarken ligger godt samlet omkring Gaarden over et højt, men dog jævnt Terræn. Engen er fraliggende i mindre Afstand mod NV. Den teglhængte Hovedb.



Pedersminde.

ligger mod S. og rummer en god, tidssvarende Beboelse; den er ligesom to af Avlsb. af Grundmur, medens den v. Længe er af Bindingsværk. Avlsb. har Straatage. Alle Bygningerne stammer fra 1881, da Gaarden udflyttedes fra Byen. Elektrisk Lys og Kraft er installeret fra Værket i Galten.

**S. Mortensens Gaard** i Yderup, Lyngby Sogn. Postforb. og St.: Mundelstrup, hvortil c. 2 Km. Gaarden ligger c. 9 Km. fra Aarhus. Ejer: *Søren Mortensen*, som overtog Gaarden i 1882, er født i Lading 10. Novbr. 1860 og gift med *Mariane Madsen*, født i Herskind 19. Oktbr. 1856.

Matr.-Nr. 4a m. fl. af Yderup. Hartkorn 6 Tdr. 2 Skpr. 2 Fdkr.  $\frac{1}{4}$  Alb. Ejendomsskyld 28,000 Kr. Brandassurance for Bygningerne c. 15,000 Kr. Areal 59 Tdr. Ld., deraf Ager 55, Eng  $\frac{1}{2}$ , Mose  $2\frac{1}{2}$ , Have og Gaardsplads 1. Af Agermarken drives 32 Tdr. Ld. i en 8 Marksdrift: Havre, Roer, Byg, Blandsæd,  $\frac{1}{2}$  Staldfoder  $\frac{1}{2}$  Roer, Havre og 2aars Græs; 23 Tdr. Ld. i en 7 Marksdrift: Helbrak, Vintersæd, Roer, Byg, Havre og 2aars Græs. Jordens Bonitet er lermuldét. Der holdes 22 Køer, 20 Stkr. Ungkvæg og Kalve og 1 Tyr af blandet jysk Race, 5 Heste, 4 Plage og Føl samt 4 Faar. Sidste Aar solgtes c. 30 Fedesvin.

Gaarden, der ligger i Yderup, har tidligere hørt under Lyngbygaard.

Jorden strækker sig S. for Gaarden over et noget kuperet Terræn. — Hovedb. ligger mod N. og er ligesom Sidelængerne af ældre Bindingsværk. Den s. Længe er derimod af Grundmur, opført 1910. Alle Bygningerne har Straatage. Kraft og Lys er installeret fra Elektricitetsværket i Galten.

**Baunehøjgaard**, Lyngby Sogn. Postforb. og St.: Mundelstrup, hvortil c. 1 Km. Gaarden ligger c. 9 Km. fra Aarhus. Ejer: *Hans Hummeluhr Christensen*, som overtog Gaaden 1. April 1910, er født i Søften Sogn 18. Febr. 1879 og gift med *Kirsten Vestergaard*, født i Nørrebæk 4. Febr. 1886.

Matr.-Nr. 2a m. fl. af Yderup. Hartkorn 4 Tdr. 6 Skpr. 1 Fdkr.  $1\frac{1}{2}$  Alb.

Ejendomsskyld 28,000 Kr. Brandassurance for Bygningerne c. 20,000 Kr. Areal 43½ Td. Ld., deraf Ager 39½, Eng 3, Have og Gaardsplads 1. Agermarken drives i en 8 Marksdrift: Havre, Roer, Staldfoder, Vintersæd, Roer, Havre og 2aars Græs. Jordens Bonitet er lermuldet. Der holdes 20 Køer, 8 Stkr. Ungkvæg og Kalve og 1 Tyr af blandet jysk Race, 4 Heste, 2 Plage og 1 Faar. Sidste Aar solgtes c. 30 Fedesvin.

Baunehøjgaard ligger i Yderup og har fordum hørt under Marselisborg. Poul Jensen efterfulgtes i 1870erne af sin Svigersøn, R. P. Pedersen, af hvem den nuværende Ejer har købt.



Baunehøjgaard.

Jorderne ligger samlede omkring Gaarden over et noget højt, men forholdsvis jævnt Terræn. Engen er fraliggende i mindre Afstand mod NV. — Hovedb. ligger mod V., omgivet af en smuk Have og en mindre Plantage. Bygningerne er hovedsagelig af Grundmur, opførte i 1880erne. Hovedb. har Tegltag, Avlsb. Straatage. Kraft og Lys er installeret fra Elektricitetsværket i Galten. Gaarden ligger højt og kønt med vid Udsigt over Egnen.

**Yderupgaard**, Lyngby Sogn. Postforb. og St.: Mundelstrup, hvortil c. 2 Km. Tlf. 2 over Borum Central. Gaarden ligger c. 9 Km. fra Aarhus. Ejer: *Anton Jørgensen*, som overtog Gaarden i 1891, er født paa Ejendommen 22. Juli 1867 og gift med *Thomasine Thomsen*, født i Brendstrup 14. Aug. 1864.

Matr.-Nr. 1 m. fl. af Yderup. Hartkorn 7 Tdr. 3 Fdkr. 2 Alb. Ejendomsskyld 45,000 Kr. Brandassurance for Bygningerne c. 28,000 Kr. Areal 79 Tdr. Ld., deraf Ager 69, Eng 2, Mose 3, Skov 4, Have og Gaardsplads 1. Agermarken drives i en 8 Marksdrift: Havre, Roer, Byg, Staldfoder, Hvede, Havre og 2aars Græs; en Mark henligger med vedvarende Græs. Jordens Bonitet er paa den østlige Del god Lermuld, paa den vestlige derimod noget lettere. Der holdes 28 Køer, 6 Stkr. Ungkvæg og Kalve og 2 Tyre af blandet jysk Race, 6 Heste samt 6 Plage og Føl. Sidste Aar solgtes c. 10 Fedesvin.


Yderupgaard ligger i Yderup. I sin Tid hørte den under Marselisborg Gods, og lige siden Udskiftningen har den været i samme Slægts Besiddelse. Den overtoges 1858 af Jens Jørgensen, den nuværende Ejers Fader.

Jorden strækker sig mod N., Ø. og V. Terrænet er noget kuperet. — Hovedb. ligger mod S. og rummer en stor og tidssvarende Beboelse. Alle Bygningerne er af Grundmur, Hovedb. med Tegltag, Avlsb. dels med Straa-, dels med Paptage. Hovedb. er opført 1866 med takkede Gavle, Svinestalden 1874, Laden og den v. Længe 1899 og de øvrige Avlsb. 1913. Elektrisk Kraft og Lys er installeret fra Værket i Galten.

## Vester Lisbjerg Herred.

**E**lev Østergaard, Elev Sogn. Postforb. og St.: Lystrup, hvortil c. 2½ Km. Gaarden ligger c. 10 Km. fra Aarhus. Ejer: Sognefoged *Rasmus Frederiksen Nielsen*, som overtog Gaarden i 1908, er født paa Ejendommen 7. April 1862 og gift med *Hansine Bødker Hansen*, født paa Skovgaard i Hyllested 10. Marts 1888.

Matr.-Nr. 9a m. fl. af Elev. Hartkorn 4 Tdr. 5 Skpr. 2 Fdkr. 2¼ Alb. Ejendomsskyld 34,000 Kr. Brandassurance for Bygningerne 22,750 Kr. Areal 49 Tdr. Ld., deraf Ager 34, Eng og Mose 14, Have og Gaardsplads 1. Af Agermarken drives 28 Tdr. Ld. i en 7 Marksdrift: Havre, Roer, Byg, Roer, Havre og 2aars



Elev Østergaard.

Græs; 6 Tdr. Ld. i en 6 Marksdrift: Havre, Roer, Roer, Havre og 2aars Græs. Jordens Bonitet er lermuldet. Der holdes 14 Køer, 15 Stkr. Ungkvæg og Kalve og 1 Tyr af Korthorns-Race, 4 Heste, 1 Plag og 5 Faar. Sidste Aar solgtes c. 25 Fedesvin.

Elev Østergaard ligger i Elev By og var i sin Tid Fæste under Hovedgaarden Skaarupgaard. Rasmus Frederiksen efterfulgtes i 1857 som Ejer af sin Svigersøn, Morten Nielsen, den nuværende Ejers Fader. Morten Nielsen, der er født 19. April 1833, deltog som Feltartillerist i Krigen 1864, hvor han blev saaret i Panden af en Granatstump under Dybbølstormen den 18. April. Efter Krigen overtog han Gaarden i Elev, hvor han i en Aarrække var Sognefoged og blev udnævnt til Dannebrogsmænd.

Jorden strækker sig navnlig mod Ø. over et ret jævnt Terræn. Engen er fraliggende c. 2½ Km. mod Ø. — Hovedb. ligger mod Ø., omgivet af Haven; den rummer en god, tidssvarende Beboelse og er ligesom den v. og n. Længe af Grundmur med Skifertag, opført i 1892. Den v. Længe er opført 1913 og har Tag af Pandeplader, den n. Længe er opført i 1870'erne og den s. Længe er af Bindingsværk og har ligesom den n. Straatag. Staldene er forsynet med brandfri Lofter. — Ejendommen ligger smukt med vid Udsigt over Aarhusbugten.

**Elsted Damgaard**, Lisbjerg Sogn. Postforb. og St.: Lystrup, hvortil c. 1½ Km. Gaarden ligger c. 7½ Km. fra Aarhus. Ejer: *Søren Peder Lassen*, som overtog Gaarden 11. Decbr. 1913, er født i Thorsager 28. Jan. 1876 og gift med *Kirstine Nielsen*, født i Kradsbjerg 25. Febr. 1881.

Matr.-Nr. 12a m. fl. af Elsted. Hartkorn 4 Tdr. 3 Fdkr. Ejendomsskyld

28,000 Kr. Brandassurance for Bygningerne 15,800 Kr. Areal 32½ Td. Ld., deraf Ager 32, Have og Gaardsplads ½. Agermarken drives i en 8 Marksdrift: Havre, Vintersæd, Roer, Byg, Roer, Havre og 2aars Græs. Jordens Bonitet er lermuldet. Der holdes 12 Køer, 10 Stkr. Ungkvæg og Kalve og 2 Tyre af rød dansk Race, 3 Heste og 2 Plage. Sidste Aar solgtes c. 40 Fedesvin.

Elsted Damgaard ligger i Elsted By og har langt tilbage været Selveje. Peder Jensen, hvem den i en lang Aarrække havde tilhørt, solgte den 1910 til Jens Jensen, af hvem den nuværende Ejer har købt.

Jorderne ligger samlede omkring Gaarden over et jævnt og bekvemt Terræn. — Hovedb. ligger mod N. og er af Grundmur, opført 1848. Avlsb. er af Bindingsværk, Svinestalden, som ligger udenfor Gaarden, dog af Granit, opført 1871. Alle Bygningerne har Straatage. Ejendommen ligger smukt med vid Udsigt over det omliggende Landskab og mod S. og SØ. ud over den skønne Aarhus Bugt.

**M. Jørgensens Gaard** i Elsted, Elsted Sogn. Postforb. og St.: Lystrup, hvortil c. 1½ Km. Gaarden ligger c. 7½ Km. fra Aarhus. Ejer: *Mads Jørgensen*, som overtog Gaarden i 1913, er født paa Ejendommen 17. Febr. 1881.



M. Jørgensens Gaard.

Matr.-Nr. 8a m. fl. af Elsted. Hartkorn 4 Tdr. 4 Skpr. 1 Fdkr. 1¼ Alb. Ejendomsskyld 28,000 Kr. Brandassurance for Bygningerne c. 16,000 Kr. Areal 35½ Td. Ld., deraf Ager 35, Have og Gaardsplads ½. Agermarken drives i en 9 Marksdrift: Havre, Roer, Havre, Vintersæd, Roer, Byg, Havre og 2aars Græs. Jordens Bonitet er lermuldet. Der holdes 12 Køer, 10 Stkr. Ungkvæg og Kalve og 1 Tyr af Korhorns-Race, 3 Heste, 1 Plag og 4 Faar. Sidste Aar solgtes c. 25 Fedesvin.

Gaarden ligger kønt i Elsted By med vid Udsigt mod SØ. over Aarhusbugten. Den har oprindeligt været Fæste under Skaarupgaard og har gennem mange Generationer tilhørt samme Slægt. Jørgen Jensen efterfulgtes 1877 af sin Søn, Johannes Jørgensen, der var Ejer, indtil han overdrog Gaarden til sin Søn, den nuværende Ejer.

Jorden ligger omkring Gaarden og er et jævnt og bekvemt Terræn. — Hovedb., der er omgivet af Haven, ligger mod N. Bygningerne er hovedsagelig af Bindingsværk, opførte i 1870erne og har Straatage.

**Mølager**, Trige Sogn. Postforb. og St.: Hinnerup, hvortil c. 6 Km. Gaarden ligger c. 10 Km. fra Aarhus. Ejer: *Frederik Nielsen Baattrup*, som overtog Gaarden i 1901, er født i Saxild Sogn 2. Oktbr. 1878 og gift med *Christine Kajhøj*, født i Tilst 2. Septbr. 1882.



Matr.-Nr. 6a m. fl. af Trige. Hartkorn 6 Tdr. 3 Skpr. 1¼ Alb. Ejendoms- skyld 35,000 Kr. Brandassurance for Bygningerne c. 23,000 Kr. Areal 68½ Td. Ld., deraf Ager 58, Eng 3, Skov 6½, Have og Gaardsplads 1. Af Agermarken



Mølager.

drives 28 Tdr. Ld. i en 7 Marksdrift: Havre, Roer, Byg, Roer, Havre og 2aars Græs; 30 Tdr. Ld. i en 5 Marksdrift: ½ Havre ½ Rug, Roer, Havre og 2aars Græs. Jordens Bonitet er noget letmuldet. Der holdes 24 Køer, 10 Stkr. Ungkvæg og Kalve og 1 Tyr af blandet Race, 5 Heste, 1 Plag og 1 Faar. Sidste Aar solgtes c. 60 Fedesvin.

Mølager ligger V. for Trige By og er gammelt Selveje. Den tidligst kendte Ejer er Abel, som 1885 solgte Gaarden til Mikkel Nielsen, der ejede den, til han overdrog den til sin Svigersøn, den nuværende Ejer.

Jorden, der har en jævn Overflade, ligger samlet omkring Gaarden. Skoven er fraliggende c. 2 Km. mod Ø. og bestaar dels af Løv-, dels af Naaletræer. — Hovedb. ligger mod N., omgivet af Haven og rummer en god og velindrettet Lejlighed. Alle Bygningerne er af Grundmur, opførte i 1888 efter Ildsvaade. Hovedb. har Paptag, Avlsb. Straatage. Til Drift af de faste Maskiner er installeret Petroleumsmotor.

**Bakkegaard**, Trige Sogn. Postforb. og St.: Hinnerup, hvortil c. 6 Km. Gaarden ligger c. 11 Km. fra Aarhus. Ejer: *Kristen Jensen Kristensen*, som



Bakkegaard.

overtog Gaarden 1. Novbr. 1914, er født paa Ejendommen 12. Novbr. 1883 og gift med *Ingrid Mary Kjær*, født paa Østergaard i Trige 17. Decbr. 1893.

Matr.-Nr. 7a m. fl. af Trige. Hartkorn 5 Tdr. 3 Skpr. 1 Fdkr. 1¼ Alb. Ejendomsskyld 40,000 Kr. Brandassurance for Bygningerne c. 24,000 Kr. Areal 50 Tdr. Ld., deraf Ager 48½, Mose ½, Have og Gaardsplads 1. Agermarken drives i en 8 Marksdrift: Havre, Vintersæd, Roer, Byg, Roer, Havre og 2aars Græs. Jordens Bonitet er lermuldet. Der holdes 20 Køer, 16 Stkr. Ungkvæg og Kalve og 1 Tyr af blandet Race, 5 Heste samt 4 Plage og Føl. Sidste Aar solgtes c. 30 Fedesvin og c. 20 Maanedsgriise.

*Bakkegaard* ligger tæt V. for Trige Kirke. Den har været Fæste under Hovedgaarden *Kjærbygaard* og tilhørte gennem mange Generationer samme Slægt. Fra *Jens Christensen* gik den i Arv til hans Søn, *Chr. Jensen*, som 1870 efterfulgtes af sin Søn, *Anton Christensen* († 1891), hvis Enke drev Gaarden, til den overtoges af deres Søn, den nuværende Ejer.

Jorden ligger samlet ved Gaarden paa begge Sider af *Randers Landevej*; det er et noget højtliggende Terræn med Hovedfald mod Ø. — Hovedb. er fritliggende mod S. og rummer en god og hyggelig Lejlighed. Alle Bygningerne er af Grundmur med Cemenstestage, opførte i 1914. Staldene er forsynede med brandfri Lofter. Elektrisk Kraft og Lys er installeret fra Værket i *Hornslet*. Gaarden ligger højt og kønt med vid Udsigt mod V. over til *Frijsenborg Skove*.

**Erbækgaard**, Trige Sogn. Postforb. og St.: *Hinnerup*, hvortil c. 7½ Km. Gaarden ligger c. 12 Km. fra Aarhus. Ejer: *Søren Peter Hjortshøj*, som overtog Gaarden 1. Novbr. 1910, er født i *Vejlby* 22. Juni 1888 og gift med *Marie Sørensen*, født paa Ejendommen 20. Febr. 1889.



Erbækgaard.

Matr.-Nr. 15a af Trige. Hartkorn 3 Tdr. 6 Skpr. 3 Fdkr. 1½ Alb. Ejendomsskyld 28,000 Kr. Brandassurance for Bygningerne 15,460 Kr. Areal 48 Tdr. Ld., deraf Ager 41½, Eng 3, Skov 3, Have og Gaardsplads ½. Agermarken drives i en 8 Marksdrift: Havre, Roer, Byg, Rug, Roer, Havre og 2aars Græs. Jordens Bonitet er lermuldet. Der holdes 14 Køer, 15 Stkr. Ungkvæg og Kalve og 1 Tyr af jysk sortbroget Race, 4 Heste og 2 Plage. Sidste Aar solgtes c. 30 Fedesvin.

*Erbækgaard* ligger tæt Ø. for *Randers Landevej* og skal være gammel *Selveje*. *Søren Kok* fulgtes som Ejer af sin Søn, *Jens Sørensen*, der var Ejer, til han overdrog Gaarden til sin *Svigersøn*, den nuværende Ejer.

Jorden ligger samlet omkring Gaarden over et let kuperet Terræn. — Den teglhængte Hovedb. ligger mod V., omgivet af Haven, og er ligesom *Kostalden* af Grund-

mur; de øvrige Avlsb. er dels af Grundmur, dels af Bindingsværk. Kostalden er opført i 1911 og bærer Paptag, de andre Bygninger er hovedsagelig opførte i 1880erne. Avlsb. har Straatage.

**Toftelund**, Trige Sogn. Postforb. og St.: Hinnerup, hvortil c. 6½ Km. Gaarden ligger c. 11 Km. fra Aarhus. Ejer: *Gustav Grøn*, som overtog Gaarden 15. Oktbr. 1913, er født i Sønderbjerg Sogn 11. Aug. 1879 og gift med *Laura Adamsen*, født i Vivild 7. Aug. 1874.

Matr.-Nr. 13a m. fl. af Trige. Hartkorn 4 Tdr. 6 Skpr. 3 Fdkr. 1 Alb. Ejendomsskyld 27,000 Kr. Brandassurance for Bygningerne c. 16,000 Kr. Areal 40 Tdr. Ld., deraf Ager 38, Eng 1, Mose ½, Have og Gaardsplads ½. Ager-



Toftelund.

marken drives i en 8 Marksdrift: Havre, Roer, Byg, Rug, Roer, Havre og 2aars Græs. Jordens Bonitet er god Muldjord paa Lerunderlag. Der holdes 18 Køer, 13 Stkr. Ungkvæg og Kalve og 1 Tyr af blandet jysk Race, 4 Heste, 2 Plage og 1 Faar. Sidste Aar solgtes c. 50 Fedesvin.

Toftelund ligger i Trige By. Jens Rasmussen, som i 1892 havde købt Gaarden, var dens Ejer til sin Død i 1913, hvorefter den købtes af den nuværende Ejer.

Jorden ligger mod SØ. og er et jævnt og bekvemt Terræn. — Hovedb. ligger mod Ø. og er af Bindingsværk, opført i 1870. Avlsb. er af Grundmur. Alle Bygningerne har Rørtage. Kraft og Lys agtes indlagt fra Elektricitetsværket i Hornslet. Gaarden ligger smukt med vid Udsigt navnlig mod S. og Ø.

**Halmkjærsminde**, Trige Sogn. Postforb. og St.: Hinnerup, hvortil c. 7 Km. Gaarden ligger c. 11 Km. fra Aarhus. Ejer: *Rasmus Nielsen Rasmussen*, som overtog Gaarden i 1909, er født paa Ejendommen 8. Decbr. 1882 og gift med *Marie Poulina Pedersen*, født i Mundelstrup 15. Marts 1885.

Matr.-Nr. 8a m. fl. af Trige. Hartkorn 4 Tdr. 4 Skpr. 1 Fdkr. 1 Alb. Ejendomsskyld 35,000 Kr. Brandassurance for Bygningerne 23,900 Kr. Areal 59 Tdr. Ld., deraf Ager 54, Eng 4, Have og Gaardsplads 1. Af Agermarken drives 40 Tdr. Ld. i en 8 Marksdrift: Havre, Roer, ½ Byg ½ Rug, Havre, Roer, Havre og 2aars Græs; Resten drives uden fast Driftsplan. Jordens Bonitet er dels lermuldet, dels af noget lettere Beskaffenhed. Der holdes 20 Køer, 21 Stkr. Ungkvæg og Kalve og 1 Tyr af blandet Race, 4 Heste, 1 Plag og 3 Faar. Sidste Aar solgtes c. 15 Fedesvin og c. 10 Maanedsgribe.

Halmkjærsminde ligger ved Sognevejen fra Trige til Søften. Den har saa

langt tilbage, man ved Besked, været Selveje. Søren Kristen Baj solgte 1872 Gaarden til Jens Rasmussen, der var dens Ejer, til han overdrog den til sin Søn, den nuværende Ejer.

Jorden ligger samlet omkring Gaarden over et ret jævnt og bekvemt Terræn. —



Halmkjærsminde.

Hovedb., der ligger mod N., er ligesom den ø. Længe af Bindingsværk, opført 1871, den v. Længe, der er af Grundmur, er opført 1913, de øvrige Bygninger i 1860erne. Kostalden har Cementstenstag, ellers er Tagene af Straa.

**Edelsbjerg**, Trige Sogn. Postforb. og St.: Lystrup, hvortil c. 6 Km. Gaarden ligger c. 11 Km. fra Aarhus. Ejer: *Jens Poulsen Jørgensen*, som overtog Gaarden i 1891, er født i Brabrand 16. Febr. 1867 og gift med *Edel Nielsen*, født i Elev 10. Febr. 1869.

Matr.-Nr. 3a m. fl. af Pannerup. Hartkorn 5 Tdr. 1 Skp. 3 Fdkr.  $\frac{1}{2}$  Alb. Ejendomsskyld 34,000 Kr. Brandassurance for Bygningerne c. 18,000 Kr. Areal 73 Tdr. Ld., deraf Ager 52, Mose 20, Have og Gaardsplads 1. Agermarken drives i en 9 Marksdrift: Havre, Roer, Byg, benyttet Brak, Vintersæd, Roer, Havre og 2aars Græs. Jordens Bonitet er lermuldet og letmuldet. Der holdes 28 Køer, 15 Stkr. Ungkvæg og Kalve og 2 Tyre af blandet jysk Race, 5 Heste og 1 Plag. Sidste Aar solgtes c. 100 Fedesvin.

Edelsbjerg, der ligger i Pannerup By, har en Gang hørt under Bidstrup Gods. Jorden ligger samlet omkring Gaarden over et jævnt og bekvemt Terræn.

Hovedb., der ligger mod S., er ligesom to af Avlsb. af Grundmur, medens Staldlængen er af Bindingsværk, opførte 1850, men senere grundig restaurerede, saa de alle er gode og tidssvarende. Kostalden og en rummelig Hjælm har Tag af Pandeplader, de øvrige Bygninger Straatage.

**S. S. Pedersens Gaard** i Ølsted, Ølsted Sogn. Postforb. og St.: Hinnerup, hvortil c. 7 Km. Gaarden ligger c. 9 Km. fra Aarhus. Ejer: *Søren Sørensen Pedersen*, som overtog Gaarden 1. Novbr. 1913, er født i Trige 23. Maj 1885 og gift med *Ane Aagaard*, født i Søjten 3. Oktbr. 1892.

Matr.-Nr. 15a m. fl. af Ølsted. Hartkorn 5 Tdr. 6 Skpr. 2 Fdkr.  $1\frac{1}{4}$  Alb. Ejendomsskyld 34,000 Kr. Brandassurance for Bygningerne c. 22,000 Kr. Areal 56 Tdr. Ld., deraf Ager 51, Eng  $4\frac{1}{2}$ , Have og Gaardsplads  $\frac{1}{2}$ . Agermarken drives i en 8 Marksdrift: Havre, Roer, Byg, Havre, Roer, Havre og 2aars Græs. Jordens Bonitet er lermuldet. Der holdes 17 Køer, 20 Stkr. Ungkvæg og Kalve og 1 Tyr af jysk sortbroget Race, 5 Heste, 3 Plage og Føl samt 2 Faar. Sidste Aar solgtes c. 20 Fedesvin.

Gaarden ligger i Ølsted By og har langt tilbage i Tiden været Selveje. Søren Sørensens efterfulgtes i 1886 af sin Svigersøn, Rasmus Pedersen, der var dens Ejer til 1913, da hans Søn, den nuværende Ejer, overtog den.



S. S. Pedersens Gaard.

Jorden strækker sig navnlig mod V. og er et noget bølgeformet Terræn. — Hovedb. ligger mod N., omgivet af Haven, og er ligesom to af Avlsb. af ældre Bindingsværk. Staldlængen er af Grundmur med Cementstenstag, opført i 1910; de andre Bygninger har Straatage.

Kvægbesætningen er af fremragende, præmieret Stamme og har gennem flere Aar erholdt høje Præmier paa forskellige Skuer.

**Husumgaard**, Ølsted Sogn. Postforb. og St.: Hinnerup, hvortil c. 7 Km. Gaarden ligger c. 9 Km. fra Aarhus. Ejer: *Niels Jensen Sørensen Holm*, som overtog Gaarden i 1891, er født i Lisbjerg 19. Jan. 1867 og gift med *Bodil Marie Jensen*, født sammesteds 5. Febr. 1872.

Matr.-Nr. 4a af Ølsted. Hartkorn 5 Tdr. 2 Skpr. 1¼ Alb. Ejendomsskyld 31,000 Kr. Brandassurance for Bygningerne 16,860 Kr. Areal 49¼ Td. Ld., deraf Ager 48, Have og Gaardsplads 1¼. Agermarken drives i en 8 Marksdrift: Havre, Roer, Byg, Vintersæd, Roer, Havre og 2aars Græs. Jordens Bonitet er lermuldet. Der holdes 24 Køer, 8 Stkr. Ungkvæg og Kalve og 1 Tyr af blandet Race, 6 Heste, 1 Plag og 4 Faar. Sidste Aar solgtes c. 30 Fedesvin.

Husumgaard ligger S. for Ølsted og skal være gammelt Selveje. Af Ejere kan nævnes Jens Nielsen, efter hvis Død Gaarden overtoges af hans Søster, Maren Nielsen, som 1889 solgte den til Søren Nielsen Holm, der senere skødede den til sin Søn, den nuværende Ejer.

Jorderne har en noget bølgeformet Overflade. — Hovedb. ligger mod S. og rummer en god og tidssvarende Beboelse. Alle Bygningerne er ret nye med Skifertag paa Hovedb. og Straatage paa Avlsb. Gaarden ligger frit og kønt med vid Udsigt over Egnen.

**Asmuskjær**, Ølsted Sogn. Postforb. og St.: Hinnerup, hvortil c. 7 Km. Gaarden ligger c. 9 Km. fra Aarhus. Ejer: *Jens Jensen*, som overtog Gaarden i 1903, er født i Todbjerg Sogn 4. Decbr. 1874 og gift med *Jensine Nielsen*, født i Kankbølle 20. Septbr. 1881.

Matr.-Nr. 10a m. fl. af Ølsted. Hartkorn 4 Tdr. 6 Skpr. 2 Fdkr. 2½ Alb. Ejendomsskyld 30,000 Kr. Brandassurance for Bygningerne c. 22,000 Kr. Areal 49½ Td. Ld., deraf Ager 47, Eng 1¼, Mose ¼, Have og Gaardsplads 1. Agermarken drives i en 8 Marksdrift: Havre, Roer, Byg, Blandsæd, Roer, Havre og 2aars Græs. Jordens Bonitet er lermuldet. Der holdes 18 Køer, 9 Stkr. Ungkvæg og Kalve og 2 Tyre af blandet jysk Race, 4 Heste, 2 Plage og 2 Faar. Sidste Aar solgtes c. 50 Fedesvin.

Asmuskjær ligger i Ølsted By og har nu i mangfoldige Aar været Selveje. Rasmus Jensen efterfulgtes af sin Søn, Jens Rasmussen, der 1875 solgte Gaarden til Løjtnant Jakobsen for 56,000 Kr. I 1883 overtoges den af en Bank i Aarhus, men Aaret efter købtes den ved Auktion af Karl Sørensen for 37,000 Kr. Denne har senere solgt til den nuværende Ejer for 35,500 Kr.



Asmuskjær.

Jorden strækker sig navnlig mod NØ. over et jævnt og bekvemt Terræn. — Hovedb. ligger mod S. og er ligesom den n. Længe af Grundmur, opførte henholdsvis 1866 og 1908. De andre Avlsb. er af Bindingsværk. Hovedb. har Tegltag, Avlsb. Straatage.

**Kalmusgaard**, Ølsted Sogn. Postforb. og St.: Hinnerup, hvortil c. 7½ Km. Gaarden ligger c. 9 Km. fra Aarhus. Ejer: *Jens Peter Jensen*, som overtog



Kalmusgaard.

Gaarden i 1899, er født paa Ejendommen 12. Maj 1870 og var gift med *Jensine Oline Knudsen*, født i Galten 4. Septbr. 1869, død 10. Juni 1913.

Matr.-Nr. 12a m. fl. af Ølsted. Hartkorn 4 Tdr. 7 Skpr. 2 Fdkr.  $1\frac{1}{4}$  Alb. Ejendomsskyld 32,000 Kr. Areal  $58\frac{1}{2}$  Td. Ld., deraf Ager  $55\frac{1}{2}$ , Eng 2, Have og Gaardsplads 1. Agermarken drives i en 8 Marksdrift: Havre, Roer, Blandsæd,  $\frac{1}{2}$  Byg  $\frac{1}{2}$  Rug, Roer, Havre og 2aars Græs. Jordens Bonitet er lermuldet. Der holdes 16 Køer, 14 Stkr. Ungkvæg og Kalve og 4 Tyre af jysk sortbroget Race, 5 Heste samt 3 Plage og Føl. Sidste Aar solgtes c. 35 Fedesvin.

Kalmusgaard ligger ved Vejen fra Ølsted til Trige og har saa langt tilbage, som man ved Besked, været Selveje. Den tidligst kendte Ejer er Anders Rasmussen, hvis Enke senere ægtede Niels Mikkelsen, der 1872 efterfulgtes af sin Svigersøn, Peder Jensen. Denne døde 1881, hvorefter hans Enke blev gift med Søren Rasmussen († 1893). Enken drev derefter Gaarden, til hun overdrog den til sin Søn, den nuværende Ejer.

Jorden ligger NØ. for Gaarden og er et noget bølgeformet Terræn. — Hovedb. ligger mod S., omgivet af den kønne Have, og rummer en god og hyggelig Lejlighed; den er ligesom Kostalden og Svinestalden af Grundmur, opførte henholdsvis 1872 og 1912, medens de øvrige Længer er af Bindingsværk, opførte i 1873 og tidligere. Alle Bygningerne har Straatage.

I Heste- saavel som i Kvægbesætningen findes en Del højt præmierede Avlsdyr.

**Smedegaard**, Grundfør Sogn. Postforb. og St.: Hinnerup, hvortil c.  $3\frac{1}{2}$  Km. Gaarden ligger c. 15 Km. fra Aarhus. Ejer: *Jens Chr. Christiansen*, som overtog Gaarden 1. April 1913, er født i Taarup Sogn 9. Novbr. 1864 og gift med *Ane Katrine Jensen*, født i Hinnerup 13. Novbr. 1864.



Smedegaard.

Matr.-Nr. 9a m. fl. af Grundfør. Hartkorn 5 Tdr. 3 Fdkr.  $\frac{1}{4}$  Alb. Ejendomsskyld 28,000 Kr. Brandassurance for Bygningerne 18,300 Kr. Areal 48 Tdr. Ld., deraf Ager  $45\frac{1}{2}$ , Eng  $1\frac{1}{2}$ , Have og Gaardsplads 1. Agermarken drives i en 8 Marksdrift: Havre, Roer, Byg, Rug, Roer, Havre og 2aars Græs. Jordens Bonitet er lermuldet. Der holdes 16 Køer, 16 Stkr. Ungkvæg og Kalve og 1 Tyr af jysk sortbroget Race, 4 Heste samt 6 Plage og Føl. Sidste Aar solgtes c. 40 Fedesvin.

Smedegaard ligger i Grundfør By og har saa langt tilbage, som der vides Besked, været Selveje. Kristen Pedersen solgte 1907 Gaarden til Jens Peder Jensen, af hvem den nuværende Ejer har købt.

Jorden ligger samlet S. for Gaarden over et jævnt og bekvemt Terræn. — Hovedb. ligger mod N., omgivet af Haven og rummer en stor og god Lejlighed. Alle Bygningerne er af Grundmur med Tegtag paa Hovedb., Straatage paa Avlsb.; de er alle opførte 1868 efter Ildsvaade. Ejendommen ligger fordelagtigt nær Jærnbanestation i et godt og smukt Landskab.

**Engenbjerggaard**, Grundfør Sogn. Postforb. og St.: Hinnerup, hvortil c. 3 Km. Gaarden ligger c. 15 Km. fra Aarhus. Ejer: *Frederik Chr. Carstens*, som overtog Gaarden 1. Novbr. 1913, er født i Ørum i Vendsyssel 28. Jan. 1871 og gift med *Ane Christine Pedersen*, født i Nysum ved Hobro 28. April 1873.

Matr.-Nr. 8a m. fl. af Grundfør. Hartkorn 4 Tdr. 5 Skpr. 2 Fdkr. 2½ Alb. Ejendomsskyld 28,000 Kr. Brandassurance for Bygningerne 17,800 Kr. Areal 45¼ Td. Ld., deraf Ager 42, Eng 3, Have og Gaardsplads ¼. Af Agermarken drives 21 Tdr. Ld. i en 8 Marksdrift: Havre, Roer, Byg, Rug, Roer, Havre og 2aars Græs; 21 Tdr. Ld. drives i en 7 Marksdrift: Vintersæd efter Halvbrak, Roer, Havre, Blandsæd og 2½aars Græs. Jordens Bonitet er dels Lermuld, dels Muld af noget lettere Beskaffenhed. Der holdes 18 Køer, 10 Stkr. Ungkvæg og Kalve og 1 Tyr af blandet jysk Race, 4 Heste og 1 Plag. Sidste Aar solgtes c. 40 Fedesvin.

Engenbjerggaard ligger i Grundfør. Den skal nu i mangfoldige Aar have været Selveje. Jens Chr. Sørensen solgte 1913 Gaarden til S. R. Mølballe, og af ham har den nuværende Ejer købt.

Jorden ligger samlet S. for Gaarden over et jævnt og bekvemt Terræn. — Den teglhængte Hovedb. ligger mod N. og er ligesom de paptækkede Avlsb. af Grundmur. Bygningerne er opførte 1868 efter Ildsvaade.

**Sognefoged Th. Nielsens Gaard** i Grundfør, Grundfør Sogn. Postforb. og St.: Hinnerup, hvortil c. 3½ Km. Gaarden ligger c. 15 Km. fra Aarhus. Ejer: Sognefoged *Th. Nielsen*, som overtog Gaarden i 1887, er født paa Ejendommen 28. Decbr. 1862 og gift med *Mine Sørensen*, født i Grundfør 24. Marts 1863.

Matr.-Nr. 27a\* m. fl. af Grundfør. Hartkorn 5 Tdr. 2½ Alb. Ejendomsskyld 28,000 Kr. Brandassurance for Bygningerne c. 21,000 Kr. Areal 52 Tdr. Ld., deraf Ager 48, Eng 3, Have og Gaardsplads 1. Af Agermarken drives 18 Tdr. Ld. i en 8 Marksdrift: Havre, Helbrak, Rug, Byg, Roer, Havre og 2aars Græs; 30 Tdr. Ld. drives i en 7 Marksdrift: Staldfoder, Rug, Byg, Roer, Havre og 2aars Græs. Jordens Bonitet er noget letmuldet. Der holdes 17 Køer, 16 Stkr. Ungkvæg og Kalve og 1 Tyr af jysk sortbroget Race samt 4 Heste. Sidste Aar solgtes c. 25 Fedesvin.

Gaarden ligger i Grundfør By og er gammelt Selveje. Søren Møller, som 1802 overtog Gaarden i Fæste, købte den 1818 fri fra Hovedgaarden Haraldslund og var dens Ejer til 1841, da den overtoges af hans Svigersøn, Jens Pedersen; denne solgte 1845 Gaarden til Niels Jensen, den nuværende Ejers Fader.

Jorden ligger samlet ved Gaarden over et jævnt og bekvemt Terræn. — Den teglhængte Hovedb. ligger mod N. Alle Bygningerne er opførte efter Ildsvaade i 1868. Avlsb. har Straatage.

**Grundfør Vestergaard**, Grundfør Sogn. Postforb. og St.: Hinnerup, hvortil c. 3½ Km. Gaarden ligger c. 15 Km. fra Aarhus. Ejer: *Jens Nielsen*, som overtog Gaarden 10. Oktbr. 1908, er født i Ørum 15. Juli 1861 og gift med *Ane Simonsen*, født sammesteds 29. Septbr. 1861.

Matr.-Nr. 15a m. fl. af Grundfør. Hartkorn 5 Tdr. 1 Skp. 1 Fdkr. 1½ Alb. Ejendomsskyld 28,000 Kr. Brandassurance for Bygningerne 13,700 Kr. Areal 42½ Td. Ld., deraf Ager 39¼, Eng 2, Have og Gaardsplads ¼. Agermarken drives i en 8 Marksdrift: Havre, Roer, Byg, ½ Havre ½ Vintersæd, Roer, Havre og 2aars Græs. Jordens Bonitet er lermuldet. Der holdes 16 Køer, 11 Stkr. Ungkvæg og Kalve og 1 Tyr af blandet jysk Race samt 4 Heste. Sidste Aar solgtes c. 40 Fedesvin.

Grundfør Vestergaard, som er en gammel Selvejergaard, ligger i Grundfør By. Mikkel Mortensen solgte 1885 Gaarden til Søren Mikkelsen Braad, af hvem den nuværende Ejer har købt.

Jorden ligger SV. for Gaarden over et noget bølgeformet Terræn. — Hovedb. ligger mod N. og er ligesom to af Avlsb. af ældre Bindingsværk, medens den ø. Længe er af ny Grundmur. Avlsb. har Straatage, Hovedb. Paptag.



**Bækgaarden**, Grundfør Sogn. Postforb. og St.: Hinnerup, hvortil c.  $\frac{1}{2}$  Km. Gaarden ligger c. 15 Km. fra Aarhus. Ejer: *Søren Peter Hjortshøj*, som overtog Gaarden 16. Juni 1895, er født i Vejlbj 9. Novbr. 1867 og gift med *Ane Marie Pedersen*, født paa Ejendommen 21. Marts 1868.

Matr.-Nr. 1a m. fl. af Hinnerup. Hartkorn 4 Tdr. 4 Skpr. 1 Fdkr.  $1\frac{1}{4}$  Alb. Ejendomsskyld 34,000 Kr. Brandassurance for Bygningerne 21,550 Kr. Areal 52 Tdr. Ld., deraf Ager  $39\frac{1}{2}$ , Eng  $7\frac{1}{2}$ , Skov  $3\frac{1}{2}$ , Have og Gaardsplads  $1\frac{1}{2}$ . Af Agermarken drives 20 Tdr. Ld. i en 8 Marksdrift: Roer, Havre, Hvede, Roer, Byg, Havre og 2aars Græs;  $19\frac{1}{2}$  Td. Ld. drives i en 6 Marksdrift: Roer, Rug, Roer, Havre og 2aars Græs. Jordens Bonitet er i de 20 Tdr. Ld. god Lermuld paa Lerunderlag, i Resten letmuldet og paa Sandunderlag. Der holdes 16 Køer, 7 Stkr. Ungkvæg og Kalve og 1 Tyr af blandet Race, 4 Heste, 3 Plage og Føl samt 2 Faar. Sidste Aar solgtes c. 25 Fedesvin og c. 25 Maanedsgribe.



Bækgaarden.

Bækgaarden ligger ved Sognevejen fra Gl. Hinnerup til Grundfør. Den skal i sin Tid have hørt under Havreballegaard. P. Jensen, som havde overtaget Gaarden efter sin Fader, var dens Ejer, til han overdrog den til sin Søn, den nuværende Ejer.

Jorden ligger samlet omkring Gaarden og er et ret jævnt Terræn. En Del af Engen overrisles om Vinteren af Bækløbet, hvorefter Gaarden har sit Navn. — Hovedb. ligger mod SV., omgivet af en stor, smuk, velbeplantet Have. Alle Bygningerne er af Grundmur, Hovedb. med Frontespice og Skifertag, Avlsb. med Paptage; de stammer alle fra 1900, da Gaarden udflyttedes fra Byen til sin nuværende Plads, hvor den tager sig anseligt ud med de nye Bygninger i de kønne, landskabelige Omgivelser.

**Aagaard**, Spørring Sogn. Postforb. og St.: Hinnerup, hvortil c.  $7\frac{1}{2}$  Km. Gaarden ligger c. 16 Km. fra Aarhus. Ejer: *Jens Rasmussen*, som overtog Gaarden 1. Novbr. 1913, er født i Tved 1. Marts 1885 og gift med *Marie Magdalene Hansen*, født i Torriild Præstegaard 19. Marts 1890.

Matr.-Nr. 6a m. fl. af Spørring. Hartkorn 5 Tdr. 7 Skpr. 1 Alb. Ejendomsskyld 34,000 Kr. Brandassurance for Bygningerne c. 20,000 Kr. Areal 60 Tdr. Ld., deraf Ager 58, Plantage 1, Have og Gaardsplads 1. Agermarken drives i en 10 Marksdrift: Havre, Helbrak, Hvede, Roer, Byg, Roer, Byg, Havre og 2aars Græs. Jordens Bonitet er stærk Lermuld. Der holdes 11 Køer, 17 Stkr. Ungkvæg og Kalve og 1 Tyr af jysk sortbroget Race, 5 Heste og 1 Plag. Sidste Aar solgtes c. 60 Fedesvin.

Aagaard, der har sit Navn efter den Aa, som begrænser Arealet mod S., har saa langt tilbage, som der vides Besked, været Selveje. Ældst kendt af Ejerne er

Jens Dinesen, hvis Enke drev Gaarden, til ogsaa hun døde, hvorefter Arvingerne solgte den til Rasmus Peder Rasmussen, den nuværende Ejers Fader.

Jorden ligger omkring Gaarden over et noget bakket Terræn. — Bygningerne er af



Aagaard.

Grundmur med Tegltag paa Hovedb., Straa- og Paptage paa Avlsb., opførte 1872 efter den store Ildsvaade, som hærgede Spørring. Gaarden ligger smukt og frit i en god og frugtbar Egn.

**Bredagergaard**, Spørring Sogn. Postforb. og St.: Hinnerup, hvortil c. 7½ Km. Gaarden ligger c. 10 Km. fra Aarhus. Ejer: *Thomas Nielsen*, som overtog Gaarden i 1896, er født paa Ejendommen 26. Novbr. 1843 og gift med *Jørgine Nielsen*, født i Hjortshøj 24. Novbr. 1866.



Bredagergaard.

Matr.-Nr. 3a m. fl. af Spørring. Hartkorn 5 Tdr. 2 Skpr. 3 Fdkr. 2¼ Alb. Ejendomsskyld 32,000 Kr. Brandassurance for Bygningerne c. 18,000 Kr. Areal 41½ Td. Ld., deraf Ager 37½, Eng 3, Have og Gaardsplads 1. Agermarken

drives i en 7 Marksdrift:  $\frac{1}{2}$  Vintersæd  $\frac{1}{2}$  Havre, Byg, Roer, Havre, Havre og 2aars Græs. Jordens Bonitet er lermuldet. Der holdes 10 Køer, 10 Stkr. Ungkvæg og Kalve og 1 Tyr af jysk sortbroget Race samt 3 Heste. Sidste Aar solgtes c. 15 Fedesvin.

Bredagergaard ligger umiddelbart N. for Spørring By og skal i mangfoldige Aar som Selveje være gaaet i Arv i samme Slægt.

Jorden ligger godt samlet omkring Gaarden over et noget højtliggende, men ret jævnt Terræn. — Alle Bygningerne bestaar af Grundmur med Straatage, opførte i 1872 efter en Ildsvaade, som den Gang lagde syv af Byens Gaarde i Aske. Gaarden ligger højt og smukt med vid Udsigt over den omliggende Egn.

**Spørring Skovgaard**, Spørring Sogn. Postforb. og St.: Hinnerup, hvortil c.  $7\frac{1}{2}$  Km. Gaarden ligger c. 16 Km. fra Aarhus. Ejer: *Gert Simonsen*, som overtog Gaarden først i 1880erne, er født paa Ejendommen 2. Maj 1855 og gift med *Ellen Marie Spørensén*, født i Adslev 15. Jan. 1873.

Matr.-Nr. 5a m. fl. af Spørring. Hartkorn 4 Tdr. 3 Skpr.  $\frac{3}{4}$  Alb. Ejendoms-skyld 28,000 Kr. Brandassurance for Bygningerne 18,250 Kr. Areal 53 Tdr. Ld., deraf Ager 42 $\frac{1}{2}$ , Eng 3, Mose  $\frac{1}{4}$ , Skov 6, Have og Gaardsplads 1. Agermarken drives i en 9 Marksdrift: Havre, Helbrak, Vintersæd, Roer, Havre,  $\frac{1}{3}$  Byg  $\frac{1}{3}$  Bland-



Spørring Skovgaard.

sæd  $\frac{1}{3}$  Roer, Havre og 2aars Græs. Jordens Bonitet er lermuldet. Der holdes 12 Køer, 14 Stkr. Ungkvæg og Kalve og 1 Tyr af rød dansk Race, 6 Heste og 2 Plage. Sidste Aar solgtes c. 40 Fedesvin.

Spørring Skovgaard, der ligger i Spørring, har i sin Tid været Fæste under Kjarbygaard; gennem mange Generationer har den været i samme Slægts Eje, og den nuværende Ejer har overtaget den efter sin Fader.

Jorden ligger samlet omkring Gaarden over et jævnt og bekvemt Terræn. Skoven, der ligger mod V., bestaar væsentlig af Eg. — Hovedb. ligger mod Ø., omgivet af Haven, og er ligesom den v. Længe af Grundmur, opført i 1868—70; Hovedb. har Tegtag, den v. Længe Paptag. Sidelængerne er af Bindingsværk med Straatage.

Der gik i fordums Dage mange sælsomme Sagn om Spøgelse og Karosser med hovedløse Heste, som ved Nattetide drev deres fredløse Færd paa Gaardens Grund. Et bundløst Kær, som findes paa Marken, sættes af Overtroen i Forbindelse med disse Spøgelseshistorier.

**Spørringgaard**, Spørring Sogn. Postforb. og St.: Hinnerup, hvortil c.  $7\frac{1}{2}$  Km. Gaarden ligger c. 16 Km. fra Aarhus. Ejer: *P. M. Hermansen*, som

overtog Gaarden 1. April 1912, er født paa Bornholm og gift med *Bertha Sørensens*, født ved Grenaa. Driften ledes af Bestyrer *Jens Jensen Filt*.

Matr.-Nr. 8a m. fl. af Spørring. Hartkorn 5 Tdr. 2 Skpr. 1 Fdkr. 1½ Alb. Ejendomsskyld 32,000 Kr. Brandassurance for Bygningerne c. 18,000 Kr. Areal 51 Tdr. Ld., deraf Ager 50, Have og Gaardsplads 1. Af Agermarken drives 32 Tdr. Ld. i en 8 Marksdrift: Havre, Kartofler, Havre, Byg, Havre, Byg og 2aars Græs, deraf det ene Aar til Frøavl; 18 Tdr. Ld. i en 6 Marksdrift: Havre, Roer, Kartofler, Havre, Byg, Byg. Jordens Bonitet er lermuldet. Der holdes 14 Køer og 5 Stkr. Ungkvæg af jysk sortbroget Race samt 4 Heste. Sidste Aar solgtes c. 40 Maanedsgrise.



Spørringgaard.

Spørringgaard ligger i Spørring By og skal være gammelt Selveje. Niels Pedersen solgte i 1910 Gaarden til Mikael Hansen, der samme Aar solgte den til Jens Jensen Filt, som senere solgte til den nuværende Ejer.

Jorden ligger samlet S. for Gaarden over et ret jævnt og bekvemt Terræn. — Hovedb. ligger mod Ø., omgivet af Haven; den er ligesom Sidelængerne af ældre Bindingsværk, medens den v. Længe er af Grundmur, opført 1889. Alle Bygningerne har Straatage.

**Bjergagergaard**, Spørring Sogn. Postforb. og St.: Hinnerup, hvortil c. 7½ Km. Gaarden ligger c. 15 Km. fra Aarhus. Ejer: *Johan Grundahl*, som overtog Gaarden i 1904, er født i Slesvig 30. Jan. 1875 og gift med *Anna Rabeck Therkildsen*, født paa Kjærsholm ved Horsens 16. Febr. 1875.

Matr.-Nr. 19a m. fl. af Spørring. Hartkorn 5 Tdr. 1 Skp. 2 Fdkr. 1½ Alb. Ejendomsskyld 30,000 Kr. Brandassurance for Bygningerne 20,200 Kr. Areal 69 Tdr. Ld., deraf Ager 64, Eng 4, Have og Gaardsplads 1. Agermarken drives i en 8 Marksdrift uden fast Sædskitte, men for en betydelig Del med Frøavl. Jordens Bonitet er lermuldet. Der holdes 14 Køer, 20 Stkr. Ungkvæg og Kalve og 1 Tyr af jysk sortbroget Race samt 5 Heste. Sidste Aar solgtes c. 10 Fedesvin og c. 200 Maanedsgrise.

Bjergagergaard ligger tæt V. for Aarhus-Randers Landevej. Gaarden er gammelt Selveje og tilhørte i sin Tid Drejermester Kristensen, der solgte den til Asmussen, som atter solgte til Buhl, af hvem den nuværende Ejer har købt.

Agermarken ligger samlet omkring Gaarden, hvorimod Engen er fraliggende c. 1½ Km. mod Ø. — Hovedb. ligger mod N., omgivet af Haven. Alle Bygningerne er af Grundmur, opførte 1892 efter Ildsvaade; de er tækkede med Pap med Undtagelse af Laden, der har Straatag. Gaarden ligger frit og smukt, omgivet af en smuk, lille Løvtræplantage.

**Spørring Mosegaard**, Spørring Sogn. Postforb. og St.: Hinnerup, hvortil c. 7½ Km. Gaarden ligger c. 16 Km. fra Aarhus. Ejer: *Anders Pedersen*, som overtog Gaarden i 1909, er født i Raasted ved Randers 23. Jan. 1878 og gift med *Johanne Elgaard Pedersen*, født i Vinterslev 28. Marts 1883.

Matr.-Nr. 16a m. fl. af Spørring. Hartkorn 5 Tdr. 7 Skpr. 2¼ Alb. Ejendomsskyld 32,000 Kr. Brandassurance for Bygningerne c. 24,000 Kr. Areal 73 Tdr. Ld., deraf Ager 71, Eng 1, Have og Gaardsplads 1. Agermarken drives i en 9 Marksdrift: Havre, Roer, Rug, Roer, Byg, Havre, Havre og 2aars Græs. Jordens Bonitet er lermuldet. Der holdes 20 Køer, 30 Stkr. Ungkvæg og Kalve og 1 Tyr af jysk sortbroget Race, 5 Heste samt 4 Plage og Føl. Sidste Aar solgtes c. 100 Fedesvin.



Spørring Mosegaard.

Spørring Mosegaard ligger tæt Ø. for Spørring By. Den tidligst kendte Ejer er Dines Kristensen, som var født paa Ejendommen, og som 1892 solgte den til Chr. Højris, af hvem den nuværende Ejer har købt.

Af Jorderne ligger 55 Tdr. Ld. samlet omkring Gaarden; Resten er fraliggende c. ½ Km. mod Ø. Overfladen er jævn og bekvem. — Hovedb. ligger mod V., omgivet af Haven, og rummer en god og tidssvarende Lejlighed; den er ligesom Kostalden af Grundmur, de øvrige Avlsb. af Bindingsværk. Hovedb. er opført i 1880erne og tækket med Cementsten. Staldlængen byggedes 1914; Avlsb. har Straatage.

**Nicolinedal**, Spørring Sogn. Postforb. og St.: Hinnerup, hvortil c. 7½ Km. Gaarden ligger c. 16 Km. fra Aarhus. Ejer: Sognefoged *Chr. Dinesen*, som overtog Gaarden i 1890, er født i Spørring 18. Maj 1850 og gift med *Rasmine Dinesen*, født paa Ejendommen 26. Septbr. 1854.

Matr.-Nr. 12a m. fl. af Spørring. Hartkorn 4 Tdr. 5 Skpr. 3 Fdkr. 1 Alb. Ejendomsskyld 32,000 Kr. Brandassurance for Bygningerne c. 16,000 Kr. Areal 50 Tdr. Ld., deraf Ager 42, Eng 6, Mose 1, Have og Gaardsplads 1. Agermarken drives i en 8 Marksdrift: Havre, Rug, Byg, Roer, Staldfoder, Havre og 2aars Græs. Jordens Bonitet er lermuldet. Der holdes 20 Køer, 15 Stkr. Ungkvæg og Kalve og 1 Tyr af sortbroget jysk Race, 4 Heste og 2 Plage. Sidste Aar solgtes c. 25 Fedesvin.

Nicolinedal ligger tæt NØ. for Spørring og har i sin Tid været Fæste under Kjarbygaard, hvorfra den købtes i 1804 af Rasmus Dinesen for 1,300 Rbd. Han efterfulgtes af sin Søn, Dines Rasmussen, der ejede den til sin Død 1889, hvorefter den overtoges af hans Svigersøn, den nuværende Ejer.

Jorden ligger godt samlet omkring Gaarden over et ret jævnt Terræn. — Hovedb. ligger mod Ø. og rummer en god og hyggelig Lejlighed; den er ligesom den v. Længe

af Grundmur, medens Sidelængerne er af Bindingsværk. Alle Bygningerne har Straatage; de er opførte 1854, da Gaarden udflyttedes fra Byen til sin nuværende Plads.



Nicolinedal.

Et vandrigt Aaløb fører tæt forbi Gaarden og kunde afgive fortrinlig Drivkraft, ligesom det overrisler Engdraget om Vinteren.

**Højgaard**, Spørring Sogn. Postforb. og St.: Hinnerup, hvortil c. 7½ Km. Gaarden ligger c. 16 Km. fra Aarhus. Ejer: *Ole Chr. Nielsen*, som overtog Gaarden 1. April 1913, er født i Snejbjerg Sogn 25. April 1875 og gift med *Mariane M. Nielsen*, født sammesteds 5. Marts 1878.



Højgaard.

Matr.-Nr. 18a af Spørring. Hartkorn 5 Tdr. 4 Skpr. 3 Fdkr. 1 Alb. Ejendoms- skyld 32,000 Kr. Brandassurance for Bygningerne c. 19,000 Kr. Areal 86 Tdr. Ld., deraf Ager 59, Eng 26, Have og Gaardsplads 1. Agermarken drives i en 7 Marks-

drift: Havre, Rug, Roer, Byg, Havre og 2aars Græs. Jordens Bonitet er lermuldet. Der holdes 20 Køer, 19 Stkr. Ungkvæg og Kalve og 1 Tyr af blandet jysk Race, 5 Heste samt 3 Plage og Føl. Sidste Aar solgtes c. 70 Fedesvin.

Højgaard ligger ved Aarhus-Randers Landevej og er gammelt Selveje. Søren Nielsen solgte 1912 Gaarden til Propr. Hermansen, af hvem den nuværende Ejer har købt.

Jorden er et jævnt og bekvemt Terræn, der ligger godt samlet omkring Gaarden. Engen er fraliggende c. 1 Km. mod Ø. — De kønne, anselige Bygninger er af Grundmur med Paptage, opførte 1904, da Gaarden udflyttedes til sin nuværende Plads. Laden er dog først opført i 1914.

**Vidtskue**, Søften Sogn. Postforb. og St.: Hinnerup, hvortil c. 4 Km. Gaarden ligger c. 12 Km. fra Aarhus. Ejer: *Karl Svendsen Bomholdt*, som overtog Gaarden i 1910, er født i Søften 28. Oktbr. 1875 og gift med *Caroline Henriette Buch Poulsen*, født i Grundfør 18. Maj 1885.



Vidtskue.

Matr.-Nr. 10a m. fl. af Søften. Hartkorn 4 Tdr. 3 Skpr. 1 Alb. Ejendoms-skyld 28,000 Kr. Brandassurance for Bygningerne c. 24,000 Kr. Areal 43 Tdr. Ld., deraf Ager 40½, Eng 1½, Have og Gaardsplads 1. Agermarken drives i en 8 Marksdrift: Havre, Rug, Roer, Byg, Roer, Havre og 2aars Græs. Jordens Bonitet er lermuldet. Der holdes 16 Køer, 14 Stkr. Ungkvæg og Kalve og 1 Tyr af blandet jysk Race, 4 Heste, 2 Plage og 3 Faar. Sidste Aar solgtes c. 40 Fedesvin.

Vidtskue ligger højt og frit med vid Udsigt ved Sognevejen fra Søften til Ølsted og har saa langt tilbage, som der vides Besked, været Selveje. Hans Andersen efterfulgtes omkring 1890 af sin Søn, Niels Kristian Hansen, af hvem den nuværende Ejer har købt.

Jorderne er et noget højtliggende, men jævnt Terræn og ligger godt samlet omkring Gaarden. — Hovedb. ligger mod S. og er som alle Avlsb. af Grundmur med Straatag, opført 1889 efter Ildsvaade, da Gaarden udflyttedes til sin nuværende Plads. Kostalden er dog ombygget i 1914 og er nu praktisk og fuldt moderne indrettet.

**Alhøjgaard**, Søften Sogn. Postforb. og St.: Hinnerup, hvortil c. 3 Km. Gaarden ligger c. 14 Km. fra Aarhus. Ejer: *Niels Thygesen*, som overtog Gaarden i 1911, er født 1. Juli 1877 og gift med *Ane Sofie Sørensen*, født i Yding 16. April 1882.

Matr.-Nr. 18a af Søften. Hartkorn 4 Tdr. 3 Fdkr. 1¼ Alb. Ejendomsskyld 29,000 Kr. Brandassurance for Bygningerne 23,800 Kr. Areal 44½ Td. Ld., deraf Ager 39, Eng 5, Have og Gaardsplads ½. Agermarken drives i en 10 Marksdrift: Staldfoder, Hvede, Roer, Byg, Rug, Roer, Blandsød, Roer, Havre og 1aars Græs. Jordens Bonitet er lermuldet. Der holdes 12 Køer, 22 Stkr. Ungkvæg og Kalve af Korthorns-Race, 3 Heste, 1 Plag og 7 Faar. Sidste Aar solgtes c. 150 Fedesvin.



Alhøjgaard.

Alhøjgaard ligger ved Sognevejen fra Søften til Grundfør. Niels Beck købte Gaarden i 1894, og af ham har den nuværende Ejer købt.

Jorden ligger omkring Gaarden over et noget bakket Terræn, der hæver sig mod N. — Hovedb. ligger, omgivet af Haven, mod Ø. og rummer en god og tidssvarende Lejlighed. Stalden er af Bindingsværk, de øvrige Bygninger af Grundmur, opførte i 1884, Kostalden dog først 1910.

**Kakgaard**, Søften Sogn. Postforb. og St.: Hinnerup, hvortil c. 4 Km. Gaarden ligger c. 13 Km. fra Aarhus. Ejer: *Jens Pedersen*, som overtog Gaarden i 1898, er født paa Ejendommen 29. Maj 1868 og gift med *Dorthea Hansen*, født i Skejby 21. Febr. 1868.

Matr.-Nr. 21a m. fl. af Søften. Hartkorn 5 Tdr. 3 Skpr. 1 Fdkr. 1½ Alb. Ejendomsskyld 29,000 Kr. Brandassurance for Bygningerne c. 15,000 Kr. Areal 58 Tdr. Ld., deraf Ager 54½, Eng 2½, Have og Gaardsplads 1. Af Agermarken drives 36 Tdr. Ld. i en 9 Marksdrift: Havre, Rug, Roer, Byg, Havre, Roer, Havre og 2aars Græs; 18½ Td. Ld. i en 8 Marksdrift: Havre, Roer, Havre, Roer, Havre og 3aars Græs. Jordens Bonitet er lermuldet. Der holdes 20 Køer, 14 Stkr. Ungkvæg og Kalve og 3 Tyre af blandet Race, 4 Heste, 2 Plage og 8 Faar.

Kakgaard ligger højt og smukt ved Sognevejen fra Søften til Grundfør og har i mange Aar været Selveje. Peder Rasmussen, som var født paa Gaarden, var dens Ejer til sin Død i 1869, hvorefter hans Enke ægtede Karl Nielsen, der siden var dens Ejer, til han døde 1898; Gaarden overtoges da af hendes Søn, den nuværende Ejer.

Jorden ligger samlet omkring Gaarden over et noget højt, men jævnt og bekvemt Terræn. Engen er fraliggende c. 4 Km. mod S. — Hovedb. ligger, omgivet af Haven, mod S. og er ligesom to af Længerne af Bindingsværk, opført 1868; den n. Længe er opført 1878, og den ø. er af Grundmur, opført 1908. Alle Bygningerne har Straatage. Gaarden har sit eget Vandværk, som drives af Vindmotor.



**Baltsergaard**, Søften Sogn. Postforb. og St.: Hinnerup, hvortil c. 2 Km. Gaarden ligger c. 12½ Km. fra Aarhus. Ejer: *Peder Kristian Rasmussen*, som overtog Gaarden i 1906, er født i Sall, Haurum Sogn, 27. Maj 1881 og gift med *Kirsten Marie Rasmussen*, født i Søften 8. Jan. 1864.

Matr.-Nr. 5a m. fl. af Søften. Hartkorn 5 Tdr. 5 Skpr. 2 Fdkr. 2 Alb. Ejendomsskyld 28,500 Kr. Brandassurance for Bygningerne 17,950 Kr. Areal 55¼ Td. Ld., deraf Ager 54¼, Eng ¼, Have og Gaardsplads ¼. Agermarken drives i en 8 Marksdrift: Havre, Roer, Rug, Byg, Roer, Havre og 2aars Græs. Jordens Bonitet er lermuldet. Der holdes 16 Køer, 20 Stkr. Ungkvæg og Kalve og 1 Tyr af jysk sortbroget Race, 5 Heste og 2 Plage. Sidste Aar solgtes c. 30 Fedesvin.



Baltsergaard.

Baltsergaard ligger ved Vejen fra Hinnerup til Søften og har oprindelig været Fæste under Ristrup. Rasmus Jensen Baltser, som var født paa Ejendommen, efterfulgtes af sin Søn, Baltser Rasmussen, som døde tidligt. Gaarden købtes da af hans Broder, Karl Rasmussen († 1904), hvis Enke to Aar senere ægtede den nuværende Ejer.

Jorden ligger samlet omkring Gaarden over et ret jævnt Terræn. — Hovedb. ligger mod S., omgivet af Haven, og er ligesom Kostalden af Grundmur, de øvrige Længer af Bindingsværk. Kostalden er opført 1908, medens de andre Bygninger stammer fra 1857, da Gaarden udflyttedes til sin nuværende Plads.


**E. Due's Gaard** i Søften, Søften Sogn. Postforb. og St.: Hinnerup, hvortil c. 4½ Km. Gaarden ligger c. 12 Km. fra Aarhus. Ejer: *Ejner Due*, som overtog Gaarden i Jan. 1914, er født i Taastrup ved Harlev 22. Marts 1885 og gift med *Mathilde Pedersen*, født i Ubby ved Kalundborg 20. Novbr. 1885.

Matr.-Nr. 33a m. fl. af Søften. Hartkorn 5 Tdr. 1 Fdkr. ¼ Alb. Ejendomsskyld 31,000 Kr. Brandassurance for Bygningerne c. 16,000 Kr. Areal 58 Tdr. Ld., deraf Ager 54½, Eng 2½, Have og Gaardsplads 1. Af Agermarken drives 37 Tdr. Ld. i en 8 Marksdrift: Havre, Staldfoder, Vintersæd, Byg, Roer, Blandsæd og 2aars Græs; 17½ Td. Ld. drives i en anden 8 Marksdrift. Jordens Bonitet er lermuldet. Der holdes 15 Køer, 13 Stkr. Ungkvæg og Kalve og 1 Tyr af blandet jysk Race, 4 Heste, 3 Plage og Føl samt 1 Faar. Sidste Aar solgtes c. 40 Fedesvin.

Gaarden ligger S. for Sognevejen fra Søften til Lisbjerg Bro og har i Mands Minde været Selveje. Kristian Svendsen, hvis Slægt den gennem mange Generationer havde

tilhørt, solgte den 1910 til Rasmus Jensen, der atter i 1911 solgte den til Jacob Jacobsen, af hvem den nuværende Ejer har købt.

Agermarken ligger samlet ved Gaarden. En Trediedel af den er noget bakket,



E. Due's Gaard.

medens det øvrige er et fladt og bekvemt Terræn. — Hovedb., der omgives af Haven, ligger mod N. og er ligesom den v. og s. Længe af Bindingsværk; den ø. Længe er af Grundmur. Alle Bygningerne har Straatage. Gaarden ligger kønt i det smukke Dalføre, som strækker sig fra Mundelstrup mod Ø. til Aarhus.

**Englyst**, Søften Sogn. Postforb. og St.: Hinnerup, hvortil c. 6 Km. Tlf. 1 over Søften Central. Gaarden ligger c. 11 Km. fra Aarhus. Ejer: *Axel Nielsen*, som overtog Gaarden i 1906, er født 11. Aug. 1882 og gift med *Laura Nielsen*, født i Aarhus 17. Septbr. 1882.



Englyst.

Matr.-Nr. 29b m. fl. af Søften. Hartkorn 3 Tdr. 1 Skp. 2 Fdkr.  $\frac{1}{4}$  Alb. Skovskylt 3 Skpr. 1 Fdkr.  $\frac{1}{4}$  Alb. Ejendomsskyld 30,000 Kr. Brandassurance for

Bygningerne c. 18,000 Kr. Areal 60 Tdr. Ld., deraf Ager 39, Eng 4, Kær 4, Skov 12, Have og Gaardsplads 1. Agermarken drives i en 8 Marksdrift: Roer, Byg,  $\frac{1}{2}$  Frø-avl  $\frac{1}{2}$  Vintersæd, Byg, Blandsæd, Roer, Havre og 1aars Græs. Jordens Bonitet er lermuldet. Der holdes 15 Køer, 14 Stkr. Ungkvæg og Kalve og 1 Tyr af jysk sortbroget Race, 5 Heste samt 3 Plage og Føl. Sidste Aar solgtes c. 70 Fedesvin.

Englyst ligger ved Sognevejen fra Søften til Lisbjerg Bro og har i Mands Minde været Selveje. Peder Jensen, som i 1869 opbyggede Gaarden og sammenkøbte Jorderne, var dens Ejer til 1882, da han efterfulgtes af Søren Rasmussen, den nuværende Ejers Svigerfader.

Jorden ligger samlet omkring Gaarden over et jævnt og bekvemt Terræn. Skoven, der bestaar af Løvtræer og Naaletreer, er beliggende c.  $3\frac{1}{2}$  Km. mod V. — Hovedb. ligger mod N., omgivet af Haven; den rummer en god og hyggelig Beboelse og er ligesom den s. Længe opført 1869. Den ø. og v. Længe er af Granit, opført 1907 og 1912. Kostalden har Paptag, de øvrige Bygninger Straatage. Endvidere er i 1907 opført et Gødningshus og en Ajlebeholder og i 1914 en Trælade. Gaarden, til hvilken en smuk Allé fører ind fra den offentlige Vej, ligger i en naturskøn og frugtbar Egn. I Hestebesætningen findes flere højt præmierede Avlsdyr.

**Alstrupgaard**, Lisbjerg Sogn. Postforb. og St.: Lystrup, hvortil c. 6 Km. Gaarden ligger c. 10 Km. fra Aarhus. Ejer: Frk. *Ane Marie Leth Jakobsen*, som overtog Gaarden i 1911, er født i Illerup ved Skanderborg 13. Juli 1852. Matr.-Nr. 19a af Lisbjerg. Hartkorn 3 Tdr. 6 Skpr. Ejendomsskyld 29,500 Kr.



Alstrupgaard.

Brandassurance for Bygningerne c. 22,000 Kr. Areal 40 Tdr. Ld., deraf Ager 39, Have og Gaardsplads 1. Agermarken drives i en 8 Marksdrift: Havre, benyttet Brak,  $\frac{1}{2}$  Vintersæd  $\frac{1}{2}$  Roer, Byg,  $\frac{1}{2}$  Havre, Havre og 2aars Græs. Jordens Bonitet er lermuldet. Der holdes 10 Køer og 10 Stkr. Ungkvæg og Kalve af blandet jysk Race, 3 Heste og 2 Plage. Sidste Aar solgtes c. 35 Fedesvin.

Alstrupgaard ligger ved Landevejen fra Aarhus til Randers og har i fordums Tid hørt under Kjærbygaard. Den nuværende Ejerinde har købt den af Jens Holm, som i en lang Aarrække havde været Gaardens Ejer.

Jorden ligger godt samlet omkring Gaarden over et højt, men forholdsvis jævnt Terræn. — Hovedb., som ligger mod Ø., er ligesom to af Avlsb. af Grundmur, opført i 1900 og rummer en god og komfortabel Lejlighed. Den n. Længe er af Bindingsværk og ældre. Hovedb. har Tegltag, Avlsb. Straatage. Fra Gaarden fører en smuk Allé af Elmetræer ud til Landevejen.

Fra Ejendommen har man en vid Udsigt mod SV. op over det smukke Dalstrøg.

**Lisbjerg Vestergaard**, Lisbjerg Sogn. Postforb. og St.: Lystrup, hvortil c. 7 Km. Gaarden ligger c. 8 Km. fra Aarhus. Ejer: *Anton Nielsen*, som overtog Gaarden 1. Decbr. 1910, er født i Hjortshøj Sogn 16. Aug. 1872 og gift med *Sofie Grosen*, født i Egaa Sogn 13. Aug. 1881.

Matr.-Nr. 2a m. fl. af Lisbjerg. Hartkorn 4 Tdr. 3 Skpr. 3 Fdkr.  $\frac{1}{2}$  Alb. Ejendomsskyld 28,000 Kr. Brandassurance for Bygningerne c. 21,000 Kr. Areal  $36\frac{1}{2}$  Td. Ld., deraf Ager  $34\frac{1}{2}$ , Eng 1, Have og Gaardsplads 1. Agermarken drives i en 8 Marksdrift: Havre, Roer, Byg, Byg, Roer, Havre og 2aars Græs. Jordens Bonitet er lermuldet. Der holdes 18 Køer, 9 Stkr. Ungkvæg og Kalve og 1 Tyr af blandet jysk Race samt 4 Heste. Sidste Aar solgtes c. 50 Fedesvin.

Lisbjerg Vestergaard ligger tæt V. for Lisbjerg By og har i gamle Dage hørt under Aarhus Domkirke. Den tilhørte i sin Tid Andreas Mikkelsen, som efter-



Lisbjerg Vestergaard.

fulgtes af R. Jensen, hvis Eftermand var Frederik Krogh, af hvem den nuværende Ejer har købt.

Jorden ligger samlet omkring Gaarden hovedsagelig mod V.; den er et noget højt Terræn med Hovedfald mod S. — Hovedb., der omgives af en stor, smuk og velbeplantet Have, ligger mod Ø. og er ligesom den v. og n. Længe opført 1870, da Gaarden efter Ildsvaade udflyttedes til sin nuværende Plads. Den s. Længe er opført af Granit og Beton i 1911. Hovedb. har Paptag, Avlsb. Straatage. Gaarden ligger frit og smukt med en vid Udsigt over det frodige Landskab.

**P. Jensens Gaard** i Lisbjerg, Lisbjerg Sogn. Postforb. og St.: Lystrup, hvortil c. 6 Km. Gaarden ligger c.  $7\frac{1}{2}$  Km. fra Aarhus. Ejer: *Peder Jensen*, som overtog Gaarden i 1903, er født paa Ejendommen 27. Juni 1870.

Matr.-Nr. 8a m. fl. af Lisbjerg. Hartkorn 3 Tdr. 6 Skpr. 1 Fdkr.  $2\frac{1}{2}$  Alb. Ejendomsskyld 28,000 Kr. Brandassurance for Bygningerne c. 16,000 Kr. Areal 29 Tdr. Ld., deraf Ager  $28\frac{1}{2}$ , Have og Gaardsplads  $\frac{1}{2}$ . Agermarken drives i en 8 Marksdrift: Havre, Roer, Byg, benyttet Brak, Vintersæd, Byg og 2aars Græs. Jordens Bonitet er lermuldet. Der holdes 14 Køer, 8 Stkr. Ungkvæg og Kalve og 1 Tyr af blandet jysk Race, 3 Heste og 2 Plage. Sidste Aar solgtes c. 30 Fedesvin.

Gaarden ligger i Lisbjerg og har i umindelige Tider været Selveje. Jens Nielsen, som havde overtaget Gaarden ved Giftermaal 1864, var dens Ejer, indtil han skødede den til sin Søn, den nuværende Ejer.



P. Jensens Gaard.

Jorden, der ligger samlet ved Gaarden, har stærkt Fald mod S. — Hovedb. ligger mod S., omgivet af Haven. Alle Bygningerne er af Bindingsværk med Straatage, ældre, men gode og velholdte. Gaarden ligger smukt med herlig Udsigt over det smukke Dalstrøg, som fra Mundelstrup strækker sig mod Ø. ud til Aarhus Bugt.

**N. N. Mollerups Gaard** i Lisbjerg, Lisbjerg Sogn. Postforb. og St.: Lysstrup, hvortil c. 7 Km. Gaarden ligger c. 8 Km. fra Aarhus. Ejer: *Niels Nielsen*



N. N. Mollerups Gaard.

*Mollerup*, som overtog Gaarden i 1902, er født paa Ejendommen 6. Marts 1881 og gift med *Kirstine Poulsen*, født i Kasted 29. Jan. 1883.

Matr.-Nr. 11 m. fl. af Lisbjerg. Hartkorn 4 Tdr. 4 Skpr. 3 Fdkr. 2 Alb.

Ejendomsskyld 29,000 Kr. Brandassurance for Bygningerne c. 20,000 Kr. Areal 44 Tdr. Ld., deraf Ager 34½, Eng 1½, Skov 7, Have og Gaardsplads 1. Agermarken drives i en 8 Marksdrift: Havre, Roer, Byg, Havre, Roer, Havre og 2aars Græs. Jordens Bonitet er lermuldet. Der holdes 14 Køer og 12 Stkr. Ungkvæg og Kalve af blandet jysk Race, 4 Heste og 1 Plag. Sidste Aar solgtes c. 10 Fedesvin og c. 75 Maanedsgriise.

Gaarden ligger i Lisbjerg og har saa langt tilbage, som der vides Besked, været Selveje. I sin Tid tilhørte den Niels Nielsen, efter hvis Død i 1880erne hans Enke drev Gaarden, indtil hun overdrog den til deres Søn, den nuværende Ejer.

Jorden ligger samlet S. for Gaarden og er et jævnt og bekvemt Terræn. Skoven, der er fraliggende mod NØ., bestaar af Bøg. — Hovedb. ligger mod S., opført 1862; den ø. Længe er af ældre Bindingsværk, den n. af Granit, opført i 1875. Staldlængen er af Grundmur, bygget 1914. I Kostalden findes brandfri Lofter. Hovedb. og den ø. Længe har Straatage, de andre Avlsb. Paptage.

**Petersholm**, Lisbjerg Sogn. Postforb. og St.: Lystrup, hvortil c. 3½ Km. Gaarden ligger c. 7½ Km. fra Aarhus. Ejer: *Hans Rasmussen*, som overtog Gaarden i April 1909, er født i Voel 4. Jan. 1883 og gift med *Sofie Jørgensen*, født i Elsted 5. Febr. 1886.



Petersholm.

Matr.-Nr. 18a m. fl. af Lisbjerg. Hartkorn 5 Tdr. 1 Skp. 1 Fdkr. 1¼ Alb. Ejendomsskyld 38,000 Kr. Brandassurance for Bygningerne 18,400 Kr. Areal 66½ Td. Ld., deraf Ager 54½, Eng 1, Skov 10, Have og Gaardsplads 1. Agermarken drives i en 7 Marksdrift: Havre, Roer, Byg, Havre, Roer, Havre og 1aars Græs. Jordens Bonitet er lermuldet. Der holdes 6 Køer af blandet Race samt 5 Heste. Sidste Aar solgtes c. 20 Fedesvin og c. 80 Maanedsgriise.

Petersholm ligger tæt Ø. for Lisbjerg By. En tidligere Ejer, Jens Jensen, solgte 1907 Gaarden til Udstykningsforeningen, af hvem den nuværende Ejer har købt.

Jorden ligger omkring Gaarden og er et ret jævnt Terræn med Hovedfald mod S. — Hovedb. ligger mod N., omgivet af Haven, og er af Grundmur med Cementstenstag. To af Avlsb. er af Bindingsværk til Gaardsiden, af Grundmur til Udsiden og har Straatage; den v. Længe er støbt af Beton; den rummer Hestestalden, er opført i 1914 med brandfri Loft og har ligeledes Straatag. De øvrige Avlsb. er ældre, men gode og velholdte. Gaarden ligger højt og smukt med vid Udsigt over Aarhus Bugt til Mols og Helgenæs.

**Højris**, Lisbjerg Sogn. Postforb. og St.: Lystrup, hvortil c. 7 Km. Gaarden ligger c. 7½ Km. fra Aarhus. Ejer: *Jens Christian Andersen*, som overtog Gaarden 20. Septbr. 1913, er født i Vinding 19. Oktbr. 1875 og gift med *Rasmine Frandsine Rasmussen*, født i Todbjerg 9. Jan. 1879.

Matr.-Nr. 22b af Lisbjerg. Hartkorn 2 Tdr. 7 Skpr. 2 Fdkr. 2¼ Alb. Ejendoms skyld 28,500 Kr. Brandassurance for Bygningerne 17,500 Kr. Areal 30½ Td. Ld., deraf Ager 30, Have og Gaardsplads ½. Agermarken drives i en 9 Marksdrift: Havre, Helbrak, Vintersæd, Roer, Byg, Roer, Havre og 2aars Græs. Jordens Bonitet er lermuldet. Der holdes 12 Køer og 8 Stkr. Ungkvæg og Kalve af blandet jysk Race samt 3 Heste. Sidste Aar solgtes c. 30 Fedesvin.

Højris ligger V. for Aarhus-Randers Landevej; den grundlagdes 1912 af Niels Nielsen Dahl ved Køb af Jord fra en større Naboejendom. Gaarden kom straks efter i Handelen og skiftede hyppig Ejere, indtil den købtes af den nuværende Ejer.



Højris.

Jorden strækker sig navnlig mod N. og V. over et jævnt og bekvemt Terræn. — Hovedb. ligger mod S., omgivet af Haven, og rummer en god og tidssvarende Lejlighed. Alle Bygningerne er opførte 1912 af Grundmur. Hovedb. har Tegtag, Avlsb. Paptage. Gaarden tager sig med de nye, smukke Bygninger ret anseligt ud, frit og kønt, som den ligger med Udsigt over den kønne Egn.

**R. Brandstrup Andersens Gaard** i Terp, Lisbjerg Sogn. Postforb. og St.: Lystrup, hvortil c. 3 Km. Gaarden ligger c. 7 Km. fra Aarhus. Ejer: *Rasmus Brandstrup Andersen*, som overtog Gaarden 1. April 1912, er født i Egaa 30. Oktbr. 1880 og gift med *Johanne Nielsen*, født i Elev 19. Aug. 1880.

Matr.-Nr. 3a af Terp. Hartkorn 3 Tdr. 5 Skpr. 2 Fdkr. 1 Alb. Ejendoms skyld 28,000 Kr. Brandassurance for Bygningerne 21,700 Kr. Areal 39½ Td. Ld., deraf Ager 31, Eng 7, Veje ¾, Have og Gaardsplads ¾. Agermarken drives i en 9 Marksdrift: Havre, benyttet Brak, Vintersæd, Roer, Blandsæd, Roer, Havre og 2aars Græs. Jordens Bonitet er lermuldet. Der holdes 15 Køer, 8 Stkr. Ungkvæg og Kalve og 1 Tyr af blandet Race, 4 Heste, 2 Plage og 2 Faar. Sidste Aar solgtes c. 40 Maanedsgriise.

Gaarden ligger i Terp By og er gammelt Selveje. Jens Just Jensen, som havde arvet Gaarden efter en Slægtning, solgte den i 1910 til Peder Mikkelsen Søgaard, af hvem den nuværende Ejer har købt.

Jorden ligger samlet N. for Gaarden og er et noget bakket Terræn. Engen er fraliggende i mindre Afstand mod Ø. — Hovedb. ligger mod S. ud til Sognevejen og er af Grundmur med Straatag, opført 1847. Avlsb. er ligeledes af Grundmur, men nyere og med Paptage. Ejendommen ligger kønt i det smukke Dalstrøg, som strækker sig fra Mundelstrup ud til Aarhus Bugt.

**Møgelhøj Enggaard**, Lisbjerg Sogn. Postforb. og St.: Lystrup, hvortil c. 3 Km. Gaarden ligger c. 7 Km. fra Aarhus. Ejer: *Anders Chr. Baltzersen*, som overtog Gaarden i 1887, er født paa Ejendommen 26. Septbr. 1862 og gift med *Laura Jensen*, født i Kankbølle 12. Novbr. 1865.

Matr.-Nr. 8a m. fl. af Terp. Hartkorn 4 Tdr. 6 Skpr. 2 Fdkr. Ejendoms- skyld 35,000 Kr. Brandassurance for Bygningerne c. 18,000 Kr. Areal 54 Tdr. Ld., deraf Ager 42, Eng 11, Have og Gaardsplads 1. Agermarken drives i en 8 Marks- drift: Havre, benyttet Brak, Vintersæd, Roer, Byg, Roer, Havre og 1aars Græs. Jordens Bonitet er Iermuldet. Der holdes 18 Køer, 13 Stkr. Ungkvæg og Kalve og 1 Tyr af blandet jysk Race, 5 Heste, 1 Plag og 6 Faar. Sidste Aar solgtes c. 20 Fedesvin.



Møgelhøj Enggaard.

Møgelhøj Enggaard ligger ved Sognevejen fra Terp til Lystrup og har i sin Tid hørt under Marselisborg Gods. Anders Rasmussen, som var født paa Gaarden, efterfulgtes som Ejer af sin Svigersøn, Baltzer Kristensen († 1869), hvis Enke derefter drev Gaarden, til hun overdrog den til deres Søn, den nuværende Ejer.

Jorden ligger hovedsagelig Ø. for Gaarden. Engen ligger mod S. — Hovedb., der omgives af den kønne Have, ligger mod S. og er ligesom to af Avlsb. af Bindingsværk med Straatage, opført i 1872 efter Ildsvaade, da Gaarden udflyttedes til dens nuværende Plads. Den ø. Længe er af Grundmur med Paptag opført i 1893. Gaarden ligger frit og smukt i det frugtbare Dalstrøg, der fra Mundelstrup strækker sig helt ud til Aarhus Bugt.

## Sabro Herred.

**V**indskovgaard, Sabro Sogn. Postforb. og St.: Mundelstrup, hvortil c. 2 Km. Gaarden ligger c. 11 Km. fra Aarhus. Ejer: Proprietær Niels Nielsen, København. Gaarden er siden 1913 bortforpagtet til S. Andersen.

Matr.-Nr. 12a af Sabro. Hartkorn 4 Tdr. 6 Skpr. 2 Alb. Ejendoms skyld 35,000 Kr. Brandassurance for Bygningerne c. 18,000 Kr. Areal 60 Tdr. Ld.,



deraf Ager 55, Eng 2, Skov 2, Have og Gaardsplads 1. Agermarken drives i en 10 Marksdrift uden fast Sædskiye, men med ret betydelig Frøavl. Jordens Bonitet er god Lermuld. Der holdes 5 Køer og 10 Stkr. Ungkvæg og Kalve af sortbroget jysk Race, 4 Heste og 2 Plage. Sidste Aar solgtes c. 15 Fedesvin.



Vindskovgaard.

Vindskovgaard ligger kønt tæt S. for Aarhus-Viborg Landevej omtrent midt paa sine jævne, gode Jorder. Den nuværende Ejer har taget den i Arv efter sin Fader, Johannes Nielsen.

Hovedb., der ligger mod N., er ligesom den ø. Længe og Svinestalden ret ny og af Grundmur, medens de andre Avlsb. er af Bindingsværk. Hovedb. er tækket med Tegl, Avlsb. med Straa.

Vindskovgaard er antagelig den Skovgaard, der 1424 tilhørte Niels Gudmandsen.

**Klostergaarden**, Sabro Sogn. Postforb. og St.: Mundelstrup, hvortil c. 6 Km. Gaarden ligger c. 13 Km. fra Aarhus. Ejer: *Sabro-Faarup* og *Borum-Lyngby Kommuner*, som overtog Gaarden i 1882. Driften ledes af Bestyrer *Chr. Sørensen*.



Klostergaarden.

Matr.-Nr. 5a af Sabro. Hartkorn 3 Tdr. 5 Skpr. 2 Fdkr.  $\frac{1}{2}$  Alb. Ejendoms- skyld 30,000 Kr. Brandassurance for Bygningerne 23,500 Kr. Areal 30 Tdr. Ld., deraf Ager 29, Have og Gaardsplads 1. Agermarken drives i en 8 Marksdrift:

Havre, Roer,  $\frac{1}{2}$  Rug  $\frac{1}{2}$  Roer, Byg, Roer, Havre og 2aars Græs. Jordens Bonitet er lermuldet. Der holdes 12 Køer, 11 Stkr. Ungkvæg og Kalve og 1 Tyr af sortbroget Race, 3 Heste og 1 Faar. Sidste Aar solgtes c. 30 Fedesvin.

Klostergaard, hvis Navn mulig er en Reminiscens af det lille Cistercienserkloster, der c. 1160 stiftedes i Sabro Sogn, men som allerede 1165 flyttedes til Sminge i Tvilum (nu Voel) Sogn, ligger ved Randers-Skanderborg Landevej, omgivet af en køn, lille Plantage.

1882 købte Kommunerne Gaarden af Niels Andersen, og fra da stammer de anseelige, grundmurede Bygninger. Hovedb. har Skifertag, Avlsb. Tage af Pap og Straa. Elektrisk Lys og Kraft er indlagt.

**Petersminde**, Faarup Sogn. Postforb. og St.: Hinnerup, hvortil c.  $\frac{1}{2}$  Km. Gaarden ligger c. 9 Km. fra Aarhus. Ejer: *Søren Pedersen*, som overtog Gaarden i 1877, er født paa Ejendommen 8. Decbr. 1843 og gift med *Ellen Nielsen*, født i Sabro 13. Jan. 1862.

Matr.-Nr. 3a m. fl. af Mundelstrup. Hartkorn 6 Tdr. 2 Skpr. 1 Fdkr. 2 Alb. Ejendomsskyld 34,000 Kr. Brandassurance for Bygningerne c. 22,000 Kr. Areal 66 Tdr. Ld., deraf Ager 57, Eng 2, Mose 4, Grusgrave 2, Have og Gaardsplads 1. Af Agermarken drives 32 Tdr. Ld. i en 8 Marksdrift: Havre, Roer, Byg, Havre, Roer, Havre og 2aars Græs; 25 Tdr. Ld. i en anden 8 Marksdrift: Vintersæd, Roer, Byg, Havre, Roer, Havre og 2aars Græs. Jordens Bonitet er dels lermuldet, dels lettere muldet. Der holdes 19 Køer, 24 Stkr. Ungkvæg og Kalve og 2 Tyre af blandet Race, 4 Heste, 1 Plag og 3 Faar. Sidste Aar solgtes c. 25 Fedesvin.

Petersminde ligger ved Vejen fra Borum ud til Aarhus-Viborg Landevej. Den blev 1790 frikøbt fra Fæste under Hovedgaarden Ristrup af den nuværende Ejers Bedstefader, Poul Pedersen.

Alle Bygningerne er opførte 1878 af Grundmur med Paptage. Elektrisk Lys og Kraft er installeret.

**Ballegaard**, Faarup Sogn. Postforb. og St.: Mundelstrup, hvortil c.  $\frac{1}{2}$  Km. Gaarden ligger c. 9 Km. fra Aarhus. Ejer: *Jens Laurs Rasmussen*, som overtog Gaarden i 1883, er født i Malling 2. Maj 1850 og gift med *Ane Sofie Jensen*, født paa Ejendommen 18. Juni 1859.

Matr.-Nr. 4a af Mundelstrup. Hartkorn 4 Tdr. 1 Fdkr.  $\frac{3}{4}$  Alb. Ejendomsskyld 32,000 Kr. Brandassurance for Bygningerne c. 20,000 Kr. Areal 47 Tdr. Ld., deraf Ager 44, Mose 2, Have og Gaardsplads 1. Agermarken drives i en 8 Marksdrift: Havre, Rug, Roer, Byg, Roer, Havre og 2aars Græs. Jordens Bonitet er noget letmuldet. Der holdes 16 Køer, 8 Stkr. Ungkvæg og Kalve og 1 Tyr af sortbroget jysk Race, 4 Heste, 1 Plag og 1 Faar. Sidste Aar solgtes c. 20 Fedesvin.

Ballegaard skal være gammelt Selveje. Den ligger ganske kønt ved Aarhus-Viborg Landevej, omgivet mod N. af den velholdte Have.

Alle Bygningerne er opførte 1873 dels af Grundmur, dels af Bindingsværk, tækkede med Straa og Pap. Fra Galten Elektricitetsværk er indlagt Lys og Kraft.

**Overgaard**, Lading Sogn. Postforb. og St.: Hinnerup, hvortil c. 6 Km. Gaarden ligger c. 17 Km. fra Aarhus. Ejer: *Jens Overgaard*, som overtog Gaarden i 1904, er født paa Ejendommen 18. April 1879 og gift med *Kirsten Nielsen*, født i Lyngaa 28. Juni 1879.

Matr.-Nr. 4a m. fl. af Skjoldelev. Hartkorn 4 Tdr. 7 Skpr. 2 Fdkr. 1 Alb. Ejendomsskyld 28,000 Kr. Brandassurance for Bygningerne c. 22,000 Kr. Areal 45 Tdr. Ld., deraf Ager 41, Eng 2, Mose 1, Have og Gaardsplads 1. Agermarken drives i en 8 Marksdrift: Vintersæd efter Halvbrak, Roer, Havre, Roer,  $\frac{1}{2}$  Byg  $\frac{1}{2}$  Havre og 2aars Græs. Jordens Bonitet er god, frugtbar Lermuld. Der holdes 16 Køer, 16 Stkr. Ungkvæg og Kalve og 1 Tyr af sortbroget jysk Race, 4 Heste og 2 Plage. Sidste Aar solgtes c. 40 Fedesvin.

Overgaard ligger inde i Skjoldelev By. Den købtes c. 1860 fra Grevskabet Frijsenborg af Niels Jensen, som et Par Aar efter maatte med i Felten, men kom uskadt

hjem og sad inde med Gaarden, til han 1904 skødede den til sin Søn, den nuværende Ejer.

Hovedb. og to af Avlsb. er opførte efter Brand 1881, Kostalden derimod først



Overgaard.

1914; de er alle af Grundmur med Stentag paa Hovedb., Straatage paa Avlsb. Elektrisk Lys og Kraft er indlagt. — Af Jorderne ligger 31 Tdr. Ld. hjemme ved Gaarden, medens Resten er fraliggende mod N. paa Hummeluhr Mark.

**Lyngbygaard**, Lading Sogn. Postforb. og St.: Hinnerup, hvortil c. 6 Km. Gaarden ligger c. 17 Km. fra Aarhus. Ejer: *Søren Jensen Lyngby*, som overtog Gaarden i 1884, er født paa Ejendommen 27. Aug. 1852 og gift med *Nielsine Laursen*, født i Vinterslev 15. Febr. 1868.

Matr.-Nr. 5a af Skjoldelev. Hartkorn 5 Tdr. 3 Skpr. 2 Fdkr. 1¼ Alb. Ejendomsskyld 29,000 Kr. Brandassurance for Bygningerne c. 22,000 Kr. Areal 54 Tdr. Ld., deraf Ager 49, Eng 3, Mose 1, Have og Gaardsplads 1. Agermarken drives i en 10 Marksdrift: Brak, Rug, Havre, Roer, Byg, Ærter, Havre og 3aars Græs. Jordens Bonitet er lermuldet. Der holdes 18 Køer, 16 Stkr. Ungkvæg og Kalve og 1 Tyr af sortbroget jysk Race, 4 Heste, 3 Plage og Føl samt 3 Faar. Sidste Aar solgtes c. 25 Fedesvin.

Lyngbygaard købtes i 1840erne fri fra Fæste under Grevskabet Frijsenborg af den nuværende Ejers Fader, Jens Jensen.

Gaarden ligger i Skjoldelev med sine Jorder fordelt paa de tre Sider af Byen og er helt af Grundmur med Tegtag paa Hovedb., Straatage paa Avlsb., opført 1881. Elektrisk Lyn og Kraft er indlagt.


**Hummeluhr Østergaard**, Lading Sogn. Postforb. og St.: Hinnerup, hvortil c. 6 Km. Gaarden ligger c. 17 Km. fra Aarhus. Ejer: *Peter Langballe*, som overtog Gaarden i 1911, er født paa Ejendommen 12. Juli 1874 og gift med *Ane Kirstine Madsen*, født i Skive 23. Febr. 1882.

Matr.-Nr. 16a m. fl. af Hummeluhr. Hartkorn 4 Tdr. 7 Skpr. 1 Fdkr. 2¼ Alb. Ejendomsskyld 28,000 Kr. Brandassurance for Bygningerne 16,625 Kr. Areal 43 Tdr. Ld., deraf Ager 39, Eng 3, Have og Gaardsplads 1. Agermarken drives i en 8 Marksdrift: ½ Havre ½ Brak, ½ Roer ½ Rug, ½ Byg ½ Havre, Havre, Havre og 3aars Græs. Jordens Bonitet er god Lermuld paa Lerunderlag. Der holdes 15 Køer, 10 Stkr. Ungkvæg og Kalve og 1 Tyr af sortbroget jysk Race, 4 Heste, 1 Plag og 3 Faar. Sidste Aar solgtes c. 15 Fedesvin.

Hummeluhr Østergaard var i sin Tid Fæste under Grevskabet Frijsenborg,

men frikøbtes af Erik Jensen, som 1873 efterfulgtes af sin Svigersøn, Niels Petersen, den nuværende Ejers Fader.

Gaarden ligger i Hummeluhr i et smukt og frodigt Landskab, omgivet mod N. af Frijsenborg Skove. Den stentækkede Hovedb., der ligger mod N., er ligesom den ø.



Hummeluhr Østergaard.

Længe opført 1904—05 af Grundmur; de andre Avisb. er af Bindingsværk med Straatage. Elektrisk Lys og Kraft er indlagt.

Som Medudsteder af et Vidne af Sabro Herredsting nævnes 1386 »Nicolaus Juto de Skuldøløf«.

**Lading Østergaard**, Lading Sogn. Postforb. og St.: Mundelstrup, hvortil c. 7 Km. Gaarden ligger c. 15 Km. fra Aarhus. Ejerinde: Frk. *Edle Marie Pedersen*, som overtog Gaarden i 1907, er født paa Ejendommen 6. Maj 1840.



Lading Østergaard.

Matr.-Nr. 6a m. fl. af Lading. Hartkorn 6 Tdr. 2 Skpr. 1 Fdkr. 1 Alb. Ejendomsskyld 34,000 Kr. Brandassurance for Bygningerne c. 19,000 Kr. Areal 65 Tdr. Ld., deraf Ager 51, Eng 13, Have og Gaardsplads 1. Agermarken drives i en 8 Marksdrift: Havre, Roer, Byg, Roer, Havre, Havre og 2aars Græs. Jordens Bonitet er god Lermuld paa Lerunderlag. Der holdes 15 Køer, 20 Stkr. Ung-

kvæg og Kalve og 1 Tyr af sortbroget jysk Race, 4 Heste, 3 Plage og Føl samt 3 Faar. Sidste Aar solgtes c. 30 Fedesvin.

Lading Østergaard frikøbtes i 1850erne fra Fæste under Grevskabet Frijsenborg af Peder Poulsen († 1873), hvis Enke 1888 skødede den til deres Søn, Poul Pedersen († 1907), den nuværende Ejerindes Broder.

Gaarden ligger i Lading, omgivet af sine noget bølgeformede Jorder. Engen er beliggende mod S.; den overrisles om Vinteren af et Bæklob og afgiver fortrinlig Høslet. Hovedb. og to af Avlsb. er af Bindingsværk, medens Kostalden er opført i 1880erne af Grundmur. Alle Bygningerne har Straatage. Lys og Kraft er indlagt fra Elektricitetsværket i Galten.

**Bundgaard**, Lading Sogn. Postforb. og St.: Mundelstrup, hvortil c. 7 Km. Gaarden ligger c. 15 Km. fra Aarhus. Ejer: *Mogens Jensen*, som overtog Gaarden i 1911, er født i Dallerup Sogn 17. Maj 1875 og gift med *Christine Christensen*, født i Ryde 19. Maj 1877.

Matr.-Nr. 3a af Lading. Hartkorn 5 Tdr. 5 Skpr. 2½ Alb. Ejendomsskyld 28,000 Kr. Brandassurance for Bygningerne 19,345 Kr. Areal 43 Tdr. Ld., deraf Ager 37, Eng 5, Have og Gaardsplads 1. Agermarken drives i en 9 Marksdrift: Havre, Roer, Byg, Rug, Roer, Byg, Havre og 2aars Græs. Jordens Bonitet er lermuldet. Der holdes 11 Køer, 15 Stkr. Ungkvæg og Kalve og 1 Tyr af sortbroget jysk Race, 4 Heste samt 3 Plage og Føl. Sidste Aar solgtes c. 40 Fedesvin.

Bundgaard, der ligger i Lading i den s. Side af sin jævne, bekvemme Agermark, var fordums Fæste under Grevskabet Frijsenborg, men er nu forlængst købt fri.

Hovedb. er opført 1874 af Grundmur med Paptag, medens Avlsb. er af ældre, straatækket Bindingsværk. Haven strækker sig baade mod N. og Ø. Elektrisk Lys er indlagt. — Engen er fraliggende mod V. ved Lading Sø.

**H. C. E. Hansens Gaard** i Lyngaa, Lyngaa Sogn. Postforb. og St.: Hadsten, hvortil c. 6 Km. Gaarden ligger c. 18 Km. fra Randers. Ejer: Sognefoged *Hans Chr. Erhard Hansen*, som overtog Gaarden i Jan. 1907, er født i Vithen 5. Maj 1881 og gift med *Kirstine Nielsen*, født i Lyngaa 7. Juni 1886.

Matr.-Nr. 5a m. fl. af Lyngaa. Hartkorn 5 Tdr. 5 Skpr. 1 Fdkr. 1½ Alb. Ejendomsskyld 28,000 Kr. Brandassurance for Bygningerne c. 18,000 Kr. Areal 52 Tdr. Ld., deraf Ager 49½, Eng 1½, Have og Gaardsplads 1. Agermarken drives i en 8 Marksdrift: Havre, Roer, Byg, ½ Hvede ½ Staldfoder, Roer, Havre og 2aars Græs. Jordens Bonitet er lermuldet. Der holdes 18 Køer, 16 Stkr. Ungkvæg og Kalve og 2 Tyre af blandet Race, 5 Heste samt 4 Plage og Føl. Sidste Aar solgtes c. 50 Fedesvin.

Gaarden er en af de tidligere Fæstegaarde under Grevskabet Frijsenborg. Den ligger i Lyngaa og er ganske overvejende af Grundmur, tækket med Straa og Pap. Staldlængen er opført 1909, de andre Bygninger 1859. Petroleumsmotor er installeret.

Af Jorderne ligger de 30 Tdr. Ld. hjemme ved Gaarden, medens Resten er fraliggende i mindre Afstand mod Ø.; Overfladen er jævn og bekvem.

**Havkjærgaard**, Lyngaa Sogn. Postforb. og St.: Hadsten, hvortil c. 6 Km. Gaarden ligger c. 18 Km. fra Randers. Ejer: *Peder Iver Sørensen*, som overtog Gaarden i 1879, er født paa Ejendommen 29. Maj 1842 og gift med *Maren Nielsen*, født i Als Sogn 27. Oktbr. 1855.

Matr.-Nr. 11a m. fl. af Lyngaa. Hartkorn 5 Tdr. 6 Skpr. 3 Fdkr. ¼ Alb. Ejendomsskyld 32,000 Kr. Brandassurance for Bygningerne c. 16,000 Kr. Areal 53 Tdr. Ld., deraf Ager 52, Have og Gaardsplads 1. Agermarken drives i en 6 Marksdrift: Roer, Byg, Havre, Havre og 2aars Græs. Jordens Bonitet er lermuldet. Der holdes 16 Køer, 10 Stkr. Ungkvæg og Kalve og 1 Tyr af sortbroget jysk Race, 5 Heste samt 4 Plage og Føl. Sidste Aar solgtes c. 20 Fedesvin.

Havkjærgaard ligger frit og kønt tæt V. for Lyngaa, omgivet af sine nogenlunde jævne Jorder. Den var fordum Fæste under Grevskabet Frijsenborg, men blev frikøbt af den nuværende Ejers Moder efter hendes Mands, Søren Pedersens Død 1870.

Bygningerne er ganske overvejende af Grundmur med Straatage, opførte 1842. Hovedb. ligger mod N. En Vindmotor er opstillet til Drift af de faste Maskiner og til Oppumpning af Gaardens Vandforsyning.

**S. Pedersens Gaard** i Lyngaa, Lyngaa Sogn. Postforb. og St.: Hadsten, hvortil c. 6 Km. Gaarden ligger c. 18 Km. fra Randers. Ejer: *Søren Pedersen*, som overtog Gaarden i 1911, er født i Lyngaa 23. Juni 1880 og gift med *Marie Helene Nielsen*, født paa Ejendommen 6. Jan. 1882.

Matr.-Nr. 15 m. fl. af Lyngaa. Hartkorn 5 Tdr. 5 Skpr. 2 Fdkr. 2¼ Alb. Ejendomsskyld 28,000 Kr. Brandassurance for Bygningerne 20,900 Kr. Areal 46 Tdr. Ld., deraf Ager 42, Eng 3, Have og Gaardsplads 1. Af Agermarken drives 33 Tdr. Ld. i en 11 Marksdrift: Havre, Helbrak, Vintersæd, Roer, Byg, Roer, Havre, Havre og 3aars Græs; 9 Tdr. Ld. i en 7 Marksdrift: Blandsæd, ½ Roer ½ Staldfoder, Byg, Havre og 3aars Græs. Jordens Bonitet er god, frugtbar Lermuld. Der holdes 15 Køer, 11 Stkr. Ungkvæg og Kalve og 1 Tyr af sortbroget jysk Race, 5 Heste, 1 Plag og 4 Faar. Sidste Aar solgtes c. 25 Fedesvin.

Gaarden var i sin Tid Fæste under Grevskabet Frijsenborg, men købtes til Frihed af Jens Chr. Bondes Enke, der senere ægtede den nuværende Ejers Svigerfader, Jens Nielsen.



S. Pedersens Gaard.

Gaarden ligger i Lyngaa By med sine noget kuperede Jorder strakt ud mod SØ. Den teglhængte Hovedb. ligger mod N., omgivet af Haven mod V. og Ø., og er ligesom den v. Længe opført 1875 af Bindingsværk; de to andre Avlsb. er derimod af Grundmur, byggede henholdsvis c. 1885 og 1912. Avlsb. har dels Straa-, dels Paptage.

**Bremdalsgaard**, Lyngaa Sogn. Postforb. og St.: Hadsten, hvortil c. 2 Km. Tlf. 11 over Lyngaa Central. Gaarden ligger c. 17 Km. fra Randers. Ejer: *Peder Sehested*, som overtog Gaarden 1. Novbr. 1910, er født i Tvilum 7. Septbr. 1884 og gift med *Augusta Ilfeldt*, født i Hamborg 28. Marts 1888.

Matr.-Nr. 4a af Vivild. Hartkorn 6 Tdr. 6 Skpr. 2 Fdkr. 1½ Alb. Ejendomsskyld 34,000 Kr. Brandassurance for Bygningerne 21,200 Kr. Areal 90 Tdr. Ld., deraf Ager 73, Mose 2, Skov 2, Græsningsjord 12, Have og Gaardsplads 1. Af Agermarken drives 50 Tdr. Ld. i en 8 Marksdrift: Havre, Roer, Byg, Vintersæd, Roer, Havre og 2aars Græs; 23 Tdr. Ld. i en 6 Marksdrift: Havre, Vintersæd, Roer, Havre og 2aars Græs. Jordens Bonitet er overvejende lermuldet. Der holdes 22 Køer, 15 Stkr. Ungkvæg og Kalve og 3 Tyre af sortbroget jysk Race, 6 Heste samt 3 Plage og Føl. Sidste Aar solgtes c. 100 Grisesøer.

Bremdalsgaard ligger i Vivild i den n. Side af sine noget kuperede Jorder. Den har i sin Tid været Fæste under Grevskabet Frijsenborg.

Bygningerne er dels af Grundmur, dels af Bindingsværk, tækkede med Straa. Hovedb. ligger mod N. De faste Maskiner drives ved Petroleumsmotor.

**Klosterskovgaard**, Lyngaa Sogn. Postforb. og St.: Hadsten, hvortil c. 3 Km. Tlf. 4 over Lyngaa Central. Gaarden ligger c. 17 Km. fra Randers. Ejer: *Søren Peder Laursen*, som overtog Gaarden i 1895, er født paa Ejendommen 13. Septbr. 1865 og gift med *Ane Nielsine Sørensen*, født i Lyngaa 15. Novbr. 1863.

Matr.-Nr. 3a af Vivild. Hartkorn 6 Tdr. 7 Skpr. 3 Fdkr. 1 Alb. Ejendoms-skyld 34,000 Kr. Brandassurance for Bygningerne 24,500 Kr. Areal 89 Tdr. Ld., deraf Ager 71, Eng 3, Mose 2, Skov 2, Græsningsjord 10, Have og Gaardsplads 1. Af Agermarken drives 36 Tdr. Ld. i en 7 Marksdrift: Roer, Havre, Rug, Roer, Havre og 2aars Græs; 35 Tdr. Ld. i en 8 Marksdrift: Helbrak, Vintersæd, Roer, Blandsæd,  $\frac{1}{2}$  Roer  $\frac{1}{2}$  Havre, Havre og 2aars Græs. Jordens Bonitet er dels god Lermuld, dels af noget lettere Beskaffenhed. Der holdes 24 Køer, 26 Stkr. Ungkvæg og Kalve og 2 Tyre af dels sortbroget jysk, dels rød dansk Race, 8 Heste,



Klosterskovgaard.

5 Plage og Føl samt 11 Faar. Sidste Aar solgtes c. 50 Fedesvin og c. 40 Maanedsgribe.

Klosterskovgaard er en af Grevskabet Frijsenborgs gamle Fæstegaarde, og gennem flere Generationer var den gaaet i Arv som Fæste fra Fader til Søn, da Søren Pedersens Svigersøn, Rasmus Laursen, efter sin Hjemkomst fra Krigen 1864 købte den til Frihed. Hans Søn er den nuværende Ejer.

Gaarden ligger i Vivild, omgivet af 51 Tdr. Ld. af sine Jorder, hvis Overflade er noget kuperet. Resten af Marken, som er jævn og flad, er fraliggende c.  $\frac{1}{2}$  Km. mod S. — Hovedb., der ligger mod N., er ligesom den s. Længe opført 1876 af Grundmur; samtidig er begge Sidelængerne byggede, men af Bindingsværk. Hovedb. har Paptag, Avlsb. Straatage. Fra Randers Højspændingsværk er indlagt Lys og Kraft.

Gaardens Navn skal stamme fra, at der paa dens Mark Ø. for Bygningerne findes en Bakke, »Klosterbakken«, paa hvilken der menes i sin Tid at have ligget et Kloster.

**Risagergaard**, Lyngaa Sogn. Postforb. og St.: Hadsten, hvortil c. 3 Km. Gaarden ligger c. 18 Km. fra Randers. Ejer: *Anton Larsen*, som overtog Gaarden i 1895, er født i Hadbjerg Sogn 5. Septbr. 1871 og gift med *Mette Marie Nielsen*, født paa Ejendommen 2. Jan. 1864.

Matr.-Nr. 2a m. fl. af Vivild. Hartkorn 6 Tdr. 4 Skpr.  $1\frac{1}{4}$  Alb. Ejendoms-skyld 31,500 Kr. Brandassurance for Bygningerne c. 17,000 Kr. Areal 70 Tdr. Ld., deraf Ager 67, Eng 1, Mose 1, Have og Gaardsplads 1. Agermarken drives i en 7 Marksdrift: Brak, Vintersæd, Byg, Roer, Havre og 2aars Græs. Jordens Bo-

nitet er god Lermuld paa Lerunderlag. Der holdes 17 Køer, 20 Stkr. Ungkvæg og Kalve og 1 Tyr af sortbroget jysk Race, 5 Heste, 3 Plage og Føl samt 4 Faar. Sidste Aar solgtes c. 45 Fedesvin.

Risagergaard ligger højt og smukt ved Vejen fra Vivild til Haldum med vid Udsigt over det omliggende, rigt afvekslende Landskab. Den blev 1863 frikøbt fra Fæste under Grevskabet Frijsenborg af Jens Pedersens Svigersøn, Jens Nielsen, den nuværende Ejers Svigerfader.



Risagergaard.

Hovedb. ligger mod Ø.; det er en ældre, hyggelig Bindingsværksbygning. Avlsb. er opførte 1908 af Grundmur, hovedsagelig tækkede med Straa. — Af Jorderne ligger 40 Tdr. Ld. hjemme ved Gaarden, medens Resten er fraliggende i mindre Afstand mod N. Overfladen er jævn og bekvem.

**Bægaard**, Lyngaa Sogn. Postforb. og St.: Lerbjerg, hvortil c. 4 Km. Gaarden ligger c. 18 Km. fra Randers. Ejer: *Christen Bonde*, som overtog Gaarden i 1893, er født paa Ejendommen 11. Juni 1866 og gift med *Signe Bak*, født i Lyngaa 8. Novbr. 1868.

Matr.-Nr. 2a m. fl. af Bægaarde. Hartkorn 7 Tdr. 1 Fdkr. Ejendomsskyld 35,000 Kr. Brandassurance for Bygningerne 18,200 Kr. Areal 88 $\frac{3}{4}$  Td. Ld., deraf Ager 76, Kær 1, Skov 10 $\frac{1}{4}$ , Have og Gaardsplads 1. Agermarken drives i en 8 Marksdrift: Havre, Roer, Byg,  $\frac{1}{2}$  Brak  $\frac{1}{2}$  Ærtehavre,  $\frac{1}{2}$  Hvede  $\frac{1}{2}$  Roer, Havre og 2aars Græs. Jordens Bonitet er lermuldet. Der holdes 20 Køer, 17 Stkr. Ungkvæg og Kalve og 1 Tyr af blandet Race, 6 Heste, 2 Plage og 4 Faar. Sidste Aar solgtes c. 55 Fedesvin.

Bægaard var tidligere Fæste under Hovedgaarden Bidstrup, men frikøbtes omkring Midten af forrige Aarhundrede.

Den ligger ved Vejen fra Lyngaa til Grandslev, omtrent midt paa sine kuperede Jorder. Hovedb., der ligger mod Ø., og den v. Længe er opført 1865 af Bindingsværk, de to Sidelænger 1905 af Grundmur, alt med Straatage. Lys og Kraft er indlagt fra Randers Højspændingsværk.

**Svejstrup Østergaard**, Lyngaa Sogn. Postforb. og St.: Lerbjerg, hvortil c.  $\frac{1}{2}$  Km. Gaarden ligger c. 15 Km. fra Randers. Ejer: *Peder Svendsen*, som overtog Gaarden i 1913, er født paa Ejendommen 30. Novbr. 1858 og gift med *Marie Sørensen*, født i Gjern 13. Decbr. 1873.

Matr.-Nr. 1a m. fl. af Svejstrup. Hartkorn 7 Tdr. 7 Skpr. 2 Fdkr. 2 $\frac{1}{4}$  Alb. Ejendomsskyld 41,000 Kr. Brandassurance for Bygningerne c. 18,000 Kr. Areal 100 Tdr. Ld., deraf Ager 79, Eng 15, Mose 5, Have og Gaardsplads 1. Agermarken drives i en 8 Marksdrift: Havre, Roer, Byg, Vintersæd, Roer, Havre og



2aars Græs. Jordens Bonitet er dels lermuldet, dels af noget lettere Beskaffenhed. Der holdes 20 Køer, 29 Stkr. Ungkvæg og Kalve og 1 Tyr af sortbroget jysk Race, 6 Heste, 4 Plage og Føl samt 4 Faar. Sidste Aar solgtes c. 50 Fedesvin.

Svejstrup Østergaard var i gammel Tid Fæste under Bidstrup Gods, men blev frikøbt af den nuværende Ejers Farfader, Peder Svendsen.

Gaarden ligger i Svejstrup By tæt N. for sine jævne, bekvemme Jorder. Bygningerne er dels af Granit, dels af Grundmur og Bindingsværk, tækkede med Pap og Straa. Hovedb. ligger mod N. Elektrisk Lys og Kraft er indlagt.

En Gaard »Svejstrup« (Sveghestorp) tilhørte 1277 Biskoppen i Aarhus, og 1375 nævnes Anders Svendsen i Svejstrup.

**Toftgaard**, Vithen Sogn Postforb. og St.: Hinnerup, hvortil c. 4 Km. Gaarden ligger c. 22 Km. fra Aarhus. Ejer: *Søren Nielsen*, som overtog Gaarden i 1911, er født paa Ejendommen 29. Maj 1877 og gift med *Sofie Snog*, født i Elev 14. Oktbr. 1885.



Toftgaard.

Matr.-Nr. 9a m. fl. af Vithen. Hartkorn 5 Tdr. 5 Skpr. 1 Fdkr. Ejendoms-skyld 34,000 Kr. Brandassurance for Bygningerne c. 18,000 Kr. Areal 53 Tdr. Ld., deraf Ager 50, Eng 2, Have og Gaardsplads 1. Agermarken drives i en 8 Marksdrift: Havre, Roer, Byg, Vintersæd, Roer, Havre og 2aars Græs. Jordens Bonitet er god Lermuld. Der holdes 23 Køer, 14 Stkr. Ungkvæg og Kalve og 1 Tyr af rød dansk Race, 6 Heste, 2 Plage og 4 Faar. Sidste Aar solgtes c. 65 Fedesvin.

Toftgaard, som ligger kønt, omgivet af en smuk, lille Plantage, tæt N. for Vithen, var i sin Tid Fæste under Grevskabet Frijsenborg, men frikøbtes 1850 af Søren Sørensen, hvis Forfædre gennem flere Generationer havde haft den i Fæste. Han efterfulgtes 1877 af sin Plejesøn, Peder Nielsen, den nuværende Ejers Fader.

Alle Bygningerne er opførte 1890 af Grundmur. Den skifertækkede Hovedb. ligger mod S. og rummer en stor og udmærket Lejlighed. Avlsb. har Straatage. De faste Maskiner drives ved Petroleumsmotor. For Vandforsyningen er sørget ved Vindmotor.

I 1910 blev Gaarden tilkendt 1. Præmie i Konkurrence mellem hele velledede Landbrug.

**Th. E. Thomsens Gaard** i Vithen, Vithen Sogn. Postforb. og St.: Hinnerup, hvortil c. 4 Km. Tlf. 6 over Vithen Central. Gaarden ligger c. 22 Km. fra Aarhus. Ejer: *Thomas Elias Thomsen*, som overtog Gaarden i 1910, er født paa Ejendommen 12. April 1887 og gift med *Christine Laursen*, født i Haarup 6. April 1886.

Matr.-Nr. 7a af Vithen. Hartkorn 5 Tdr. 5 Skpr. 3 Fdkr. 2½ Alb. Ejendoms-skyld 32,500 Kr. Brandassurance for Bygningerne c. 20,000 Kr. Areal 62 Tdr. Ld., deraf Ager 57¼, Eng 1¼, Skov 2, Have og Gaardsplads 1. Agermarken drives i en 8 Marksdrift: Havre, Roer, Byg, Vintersæd, Roer, Havre og 2aars Græs. Jordens Bonitet er lermuldet. Der holdes 24 Køer, 20 Stkr. Ungkvæg og Kalve og 1 Tyr af sortbroget jysk Race, 6 Heste og 1 Plag. Sidste Aar solgtes c. 70 Fedesvin.

Gaarden blev i 1840erne købt fri fra Fæste under Grevskabet Frijsenborg af den nuværende Ejers Farfader, Mikkel Jensen. Den ligger i Vithen, højt og smukt, og er helt af Grundmur, tækket med Pap og Straa. Hovedb. ligger mod S. De faste Ma-skiner drives ved Petroleumsmotor.

Hovedparten af Jorderne ligger samlet NØ. for Gaarden, medens en mindre Del er fraliggende c. 1½ Km. mod SV.

**Skovlund**, Vithen Sogn. Postforb. og St.: Hinnerup, hvortil c. 4 Km. Tilf. 12 over Vithen Central. Gaarden ligger c. 22 Km. fra Aarhus. Ejer: *Carl Laursen*, som overtog Gaarden i 1905, er født paa Nørreager ved Allingaabro 23. Marts 1879 og gift med *Nielsine Rasmussen*, født paa Ejendommen 21. Marts 1878.



Skovlund.

Matr.-Nr. 12a m. fl. af Vithen. Hartkorn 5 Tdr. 6 Skpr. 1 Fdkr. 1¼ Alb. Ejendomsskyld 35,500 Kr. Brandassurance for Bygningerne 16,500 Kr. Areal 68 Tdr. Ld., deraf Ager 65, Kultureng 2, Have og Gaardsplads 1. Agermarken drives i en 8 Marksdrift: Havre, Roer, Byg, Vintersæd, Roer, Havre og 2aars Græs. Jordens Bonitet er god Lermuld. Der holdes 32 Køer, 14 Stkr. Ungkvæg og 1 Tyr af blandet Race, 6 Heste og 2 Plage. Sidste Aar solgtes c. 70 Fedesvin.

Skovlund ligger tæt SV. for Vithen, omtrent midt paa sine jævne, bekvemme Jorder. Den var i længst forsvundne Dage Fæste under Grevskabet Frijsenborg. Senere tilhørte den Jens Rasmussen, hvis Søn, Rasmus Jensen († 1901), var den nuværende Ejers Svigerfader.

Den paptækkede Hovedb. ligger mod S. og er ligesom den n. og ø. Længe af Grund-mur, medens den v. Længe er af Bindingsværk. Avlsb. har Straatage. De faste Ma-skiner drives ved Petroleumsmotor.

**L. E. Laursens Gaard** i Haldum, Haldum Sogn. Postforb. og St.: Hinnerup, hvortil c. 2 Km. Gaarden ligger c. 17 Km. fra Aarhus. Ejer: *L. Eberhard Laursen*, som overtog Gaarden i 1893, er født i Haldum Sogn 8. Marts 1868 og gift med *Mathilde Møller*, født i Højbjerg 1. Oktbr. 1869.

Matr.-Nr. 12a m. fl. af Haldum. Hartkorn 7 Tdr. 2 Skpr. 1 $\frac{1}{4}$  Alb. Ejendoms-skyld 32,500 Kr. Brandassurance for Bygningerne c. 19,000 Kr. Areal 75 Tdr. Ld., deraf Ager 64, Overrislingseng 10, Have og Gaardsplads 1. Agetmarken drives i en 8 Marksdrift: Havre, Roer, Byg,  $\frac{1}{2}$  Rug  $\frac{1}{2}$  Roer, Havre, Havre og 2aars Græs. Jordens Bonitet er lermuldet. Der holdes 22 Køer, 20 Stkr. Ungkvæg og Kalve og 1 Tyr af sortbroget jysk Race, 5 Heste, 3 Plage og Føl samt 2 Faar. Sidste Aar solgtes c. 40 Fedesvin.

Gaarden, der ligger i Haldum, blev købt fra Fæste under Grevskabet Frijsenborg 1852 af A. Jessen, som den Gang var Byens Skolelærer. 1859 solgte han Gaarden til Niels Gravgaard († 1890), hvis Enke senere skødede den til hans Søstersøn, den nuværende Ejer.

Bygningerne er overvejende af Grundmur; kun den ø. Længe er af Bindingsværk. Den teglhængte Hovedb. ligger mod S. Avlsb. har Straatage.

**Haldum Vestergaard**, Haldum Sogn. Postforb. og St.: Hinnerup, hvortil c. 2 Km. Gaarden ligger c. 17 Km. fra Aarhus. Ejer: *Peder Christensen*, som overtog Gaarden i 1886, er født paa Ejendommen 18. Decbr. 1859 og gift med *Anna Jensen Poulsen*, født i Norring 31. Marts 1863.



Haldum Vestergaard.

Matr.-Nr. 4a af Haldum. Hartkorn 7 Tdr. 3 Skpr. 2 Fdkr. 1 $\frac{1}{2}$  Alb. Ejendoms-skyld 34,500 Kr. Brandassurance for Bygningerne c. 19,000 Kr. Areal 67 Tdr. Ld., deraf Ager 66, Have og Gaardsplads 1. Agermarken drives i en 9 Marksdrift: Havre, Roer, Byg, Vintersæd, Roer, Havre og 3aars Græs. Jordens Bonitet er Lermuld paa Lerunderlag. Der holdes 24 Køer, 25 Stkr. Ungkvæg og Kalve og 1 Tyr af sortbroget jysk Race, 6 Heste, 4 Plage og Føl samt 6 Faar. Sidste Aar solgtes c. 70 Fedesvin.

Haldum Vestergaard har i sin Tid hørt under Grevskabet Frijsenborg. Den sidste Fæster i Gaarden var Christen Hansen († 1864), hvis Enke købte den til Frihed og senere ægtede Søren Nielsen († 1885), den nuværende Ejers Stedfader.

Gaarden ligger højt og kønt tæt SV. for Haldum By, omgivet af sine gode, jævne Jorder. Hovedb., der ligger mod N., og den ø. Længe er af Grundmur, de øvrige Avlsb. af Bindingsværk. Hovedb. har Skifertag, Avlsb. Straatage. Til Drift af de faste Maskiner er opstillet Petroleumsmotor.

I Hestebesætningen findes flere fortrinlige, præmierede Avlsdyr.

**Haar Nedergaard**, Haldum Sogn. Postforb. og St.: Hinnerup, hvortil c. 3 Km. Gaarden ligger c. 15 Km. fra Aarhus. Ejer: *Jens Schøler*, som overtog Gaarden i 1909, er født i Hammel 2. Novbr. 1874 og gift med *Inger Marie Sørensen*, født i Vithen 15. Marts 1880.

Matr.-Nr. 5a af Haar. Hartkorn 5 Tdr. 7 Skpr. 2 Fdkr. Ejendomsskyld 30,000 Kr. Brandassurance for Bygningerne c. 20,000 Kr. Areal 71 Tdr. Ld., deraf Ager 62, Eng 3, Skov 5, Have og Gaardsplads 1. Agermarken drives i en 7 Marksdrift: Havre, Roer, Byg, Roer, Byg og 2aars Græs. Jordens Bonitet er dels god Lermuld, dels af noget lettere Beskaffenhed. Der holdes 20 Køer, 20 Stkr. Ungkvæg og Kalve og 2 Tyre af sortbroget jysk Race, 5 Heste og 2 Plage. Sidste Aar solgtes c. 50 Fedesvin.



Haar Nedergaard.

Haar Nedergaard, der ligger tæt Ø. for Haar By, var i sin Tid Fæste under Grevskabet Frijsenborg. Senere gik den i en Aarrække hyppig i Handelen, indtil den ved Mageskifte kom til den nuværende Ejer.

Hovedb., som ligger mod Ø., er ligesom den n. og v. Længe af Grundmur, medens den s. Længe er af Bindingsværk, alle med Straatage. For Gaardens Vandforsyning sørges ved en Vindmotor, som ogsaa driver de faste Maskiner.

De noget kuperede Jorder ligger godt samlede omkring Gaarden. Skoven og Engen er derimod fraliggende mod Ø. Paa Marken findes et Mergelleje af udmærket Kvalitet, der er bortforpagtet til de forenede jyske Kalkværker.

**Kr. P. Petersens Gaard** i Haar, Haldum Sogn. Postforb. og St.: Hinnerup, hvortil c. 1½ Km. Gaarden ligger c. 15 Km. fra Aarhus. Ejer: *Kristian Peter Petersen*, som overtog Gaarden i 1907, er født i Trige Sogn 3. Oktbr. 1863 og gift med *Kirstine Nielsen*, født i Grundfør 3. Jan. 1876.

Matr.-Nr. 9a m. fl. af Haar. Hartkorn 5 Tdr. 5 Skpr. 3 Fdkr. Ejendomsskyld 31,000 Kr. Brandassurance for Bygningerne 18,500 Kr. Areal 51½ Td. Ld., deraf Ager 49, Eng 1½, Have og Gaardsplads 1. Af Agermarken drives 22 Tdr. Ld. i en 8 Marksdrift: Havre, Roer, Staldfoder, Vintersæd, Roer, Byg og 2aars Græs; 27 Tdr. Ld. i en 8 Marksdrift: Havre, Roer, Byg, Roer, Byg, Havre og 2aars Græs. Jordens Bonitet er lermuldet. Der holdes 20 Køer, 22 Stkr. Ungkvæg og Kalve og 1 Tyr af sortbroget jysk Race, 4 Heste og 2 Plage. Sidste Aar solgtes c. 25 Fedesvin.

Gaarden ligger ganske kønt i Haar By i den n. Side af sine noget højtliggende Jorder, som har Hovedfald mod S.

Alle Bygningerne er af Grundmur, opførte i 1860erne og 70erne. Den skifertækkede Hovedb. ligger mod S. Avlsb. har Straatage. De faste Maskiner drives ved Petroleumsmotor.

**Bjergegaard**, Haldum Sogn. Postforb. og St.: Hinnerup, hvortil c. 1½ Km. Gaarden ligger c. 15 Km. fra Aarhus. Ejer: *Hans Ingemann Jensen*, som overtog Gaarden i 1907, er født i Bryrup Sogn og gift med *Ane Marie Christensen*, født paa Ejendommen 3. Juli 1875.

Matr.-Nr. 8a m. fl. af Haar. Hartkorn 5 Tdr. 7 Skpr. 2 Fdkr. 2¼ Alb. Ejendomsskyld 28,500 Kr. Brandassurance for Bygningerne c. 18,000 Kr. Areal 71 Tdr. Ld., deraf Ager 58, Eng 6, Mose 2, Skov 4, Have og Gaardsplads 1. Af Agermarken drives 32 Tdr. Ld. i en 8 Marksdrift: Havre, Roer, Byg, Staldfoder, Roer, Havre og 2aars Græs; 26 Tdr. Ld. i en 6 Marksdrift: ½ Havre ½ Rug, Roer, Byg, Havre og 2aars Græs. Jordens Bonitet er i den store Drift god Ler-



Bjergegaard.

muld, i den mindre Drift af noget lettere Beskaffenhed. Der holdes 20 Køer, 18 Stkr. Ungkvæg og Kalve og 2 Tyre af sortbroget jysk Race, 4 Heste, 4 Plage og Føl samt 6 Faar. Sidste Aar solgtes c. 35 Fedesvin.

Bjergegaard blev 1862 købt fra Fæste under Grevskabet Frijsenborg af Christen Rasmussen, den nuværende Ejers Svigerfader.

Gaarden ligger overordentlig smukt ved Vejen fra Hinnerup til Haar med henrivende Udsigt mod S. over det store, frugtbare Dalstrøg og mod V. til de store Frijsenborg Skove. Jorderne er stærkt kuperede, men ligger ellers godt samlede omkring Gaarden.

1872 udflyttedes Gaarden til sin nuværende Plads, og fra da stammer baade den grundmurede, paptækkede Hovedb. og de bindingsværks, straatækkede Avlsb.

**Vestergaard**, Haldum Sogn. Postforb. og St.: Hinnerup, hvortil c. 1½ Km. Gaarden ligger c. 15 Km. fra Aarhus. Ejer: *J. A. Jensen*, som overtog Gaarden i 1901, er født i Maarslet 15. Febr. 1863 og gift med *Maren Blach*, født i Sabro 26. Juli 1864.

Matr.-Nr. 2 af Haar. Hartkorn 6 Tdr. 5 Skpr. 1 Fdkr. 1¼ Alb. Ejendomsskyld 33,000 Kr. Brandassurance for Bygningerne c. 18,000 Kr. Areal 63 Tdr. Ld., deraf Ager 56, Eng 6, Have og Gaardsplads 1. Agermarken drives i en 8 Marksdrift: Havre, benyttet Brak, Vintersæd, Roer, Byg, Havre og 2aars Græs. Jordens Bonitet er lermuldet. Der holdes 20 Køer, 20 Stkr. Ungkvæg og Kalve og 1 Tyr af blandet Race, 5 Heste, 2 Plage og 2 Faar. Sidste Aar solgtes c. 50 Fedesvin.

Vestergaard, der forud var en af Grevskabet Frijsenborgs Fæstegaarde, ligger højt og kønt i Haar By i den n. Side af sine noget bølgeformede Jorder.

Bygningerne er alle opførte 1863 og alle straatækkede. Hovedb., der ligger mod Ø., er ligesom den s. og v. Længe af Grundmur, medens den n. Længe er af Bindingsværk. Gaarden har sit eget Vandværk, som drives ved Vindmotor.

**Højgaard**, Haldum Sogn. Postforb. og St.: Hinnerup, hvortil c. 3 Km. Gaarden ligger c. 15 Km. fra Aarhus. Ejer: *Rasmus Brendstrup*, som overtog Gaarden i 1909, er født i Haar 27. Oktbr. 1878 og gift med *Karen Kirstine Nielsen*, født i Trige 11. Jan. 1884.

Matr.-Nr. 10a m. fl. af Haar. Hartkorn 6 Tdr. 3 Skpr.  $\frac{1}{4}$  Alb. Ejendoms-skyld 30,000 Kr. Brandassurance for Bygningerne c. 25,000 Kr. Areal  $53\frac{1}{2}$  Td. Ld., deraf Ager  $46\frac{1}{2}$ , Eng 6, Have og Gaardsplads 1. Agermarken drives i en 8 Marksdrift uden egentlig fast Sædskiye. Jordens Bonitet er god, frugtbar Muld. Der holdes 19 Køer, 18 Stkr. Ungkvæg og Kalve og 1 Tyr af sortbroget jysk Race, 4 Heste og 2 Plage. Sidste Aar solgtes c. 100 Fedesvin.



Højgaard.

Højgaard var tidligere Fæste under Grevskabet Frijsenborg, men frikøbtes af Jens Beck, der 1893 solgte den til Anton Nielsen, som 1896 solgte til Anton Carstensen, af hvem den nuværende Ejers Fader, Søren Mikkelsen Brendstrup, købte.

Gaarden ligger højt og frit ved Vejen fra Haar til Haldum med vid Udsigt over den omliggende, kønne Egn. Jorderne ligger godt samlede over et jævnt og bekvemt Terræn; Engen er derimod fraliggende c. 2 Km. mod NØ.

Hovedb., der ligger mod S., er ligesom den v. Længe og Svinestalden af Grundmur, den n. og ø. Længe af Bindingsværk. En Vindmotor driver Gaardens eget Vandværk.

**Dalsgaard (H. Pedersens Gaard)**, Haldum Sogn. Postforb. og St.: Hinnerup, hvortil c. 3 Km. Gaarden ligger c. 15 Km. fra Aarhus. Ejer: *Hans Pedersen*, som overtog Gaarden i 1911, er født paa Ejendommen 24. Aug. 1871.

Matr.-Nr. 11a m. fl. af Haar. Hartkorn 6 Tdr. 3 Skpr. 2 Fdkr.  $\frac{1}{4}$  Alb. Ejendomsskyld 30,000 Kr. Brandassurance for Bygningerne c. 16,000 Kr. Areal 55 Tdr. Ld., deraf Ager 47, Eng 7, Have og Gaardsplads 1. Agermarken drives i en 8 Marksdrift: Havre, Roer, Byg, Rug, Roer, Havre og 2aars Græs. Jordens Bonitet er lidt letmuldet. Der holdes 16 Køer, 16 Stkr. Ungkvæg og Kalve og 1 Tyr af sortbroget jysk Race, 5 Heste og 2 Plage. Sidste Aar solgtes c. 30 Fedesvin.

Dalsgaard, der ligger i Haar By, er 1872 af den nuværende Ejers Fader, Peder Jespersen, bleven købt fra Fæste under Grevskabet Frijsenborg.

Af Agermarken ligger 44 Tdr. Ld. jævnt og god Jord umiddelbart SV. for Gaarden, medens 4 Tdr. Ld. let Jord er fraliggende c.  $1\frac{1}{2}$  Km. mod N. og Ø. — Hovedb. er opført

1862 i den ø. Side af Gaardspladsen af Bindingsværk med Straatag. Avlsb. stammer fra 1904 og 1914 og er af støbte Mure med Paptage.

**Dalsgaard (P. J. Hansens Gaard)**, Haldum Sogn. Postforb. og St.: Hinnerup, hvortil c. 3 Km. Gaarden ligger c. 15 Km. fra Aarhus. Ejer: *Peter Ivar Hansen*, som overtog Gaarden i 1898, er født paa Ejendommen 23. Maj 1857 og gift med *Helene Nielsen*, født i Norring 14. Oktbr. 1863.

Matr.-Nr. 12a af Haar. Hartkorn 5 Tdr. 5 Skpr. 1 Fdkr. 1 Alb. Ejendomsskyld 28,000 Kr. Brandassurance for Bygningerne c. 20,000 Kr. Areal 50 Tdr. Ld., deraf Ager 45, Eng 3, Skov 1, Have og Gaardsplads 1. Agermarken drives i en 8 Marksdrift: Havre, Roer, Byg, Roer, Byg, Havre og 2aars Græs. Jordens Bonitet er lermuldet. Der holdes 20 Køer, 17 Stkr. Ungkvæg og Kalve og 1 Tyr af sortbroget jysk Race, 4 Heste samt 3 Plage og Føl. Sidste Aar solgtes c. 40 Fedesvin.



Dalsgaard (P. J. Hansens Gaard).

Dalsgaard, der tidligere var Fæste under Grevskabet Frijsenborg, blev frikøbt 1898 af den nuværende Ejers Fader, Hans Jørgensen, som havde haft den i Fæste siden 1848.

Gaarden ligger i Haar og er helt af Grundmur med Tegltag paa Hovedb., Pandeplader paa Kostalden og Straatage paa de andre Avlsb. Hovedb. ligger mod S., omgivet af den kønne Have.

**H. C. Rasmussens Gaard** i Sandby, Haldum Sogn. Postforb. og St.: Hinnerup, hvortil c. 3½ Km. Gaarden ligger c. 18 Km. fra Aarhus. Ejer: *Hans Chr. Rasmussen*, som overtog Gaarden i 1881, er født paa Ejendommen 29. Jan. 1850 og gift med *Christine Christensen*, født i Lyngaa Sogn 1. April 1865.

Matr.-Nr. 5a af Sandby. Hartkorn 6 Tdr. 2 Fdkr. 1¼ Alb. Ejendomsskyld 28,500 Kr. Brandassurance for Bygningerne c. 24,000 Kr. Areal 55 Tdr. Ld., deraf Ager 50½, Eng 3, Skov ½, Have og Gaardsplads 1. Agermarken drives i en 8 Marksdrift uden fast Sædskifte. Jordens Bonitet er lermuldet. Der holdes 17 Køer, 17 Stkr. Ungkvæg og Kalve og 1 Tyr af blandet Race, 5 Heste, 1 Plag og 2 Faar. Sidste Aar solgtes c. 30 Fedesvin.

Gaarden ligger ganske kønt i Sandby i den v. Side af sine Jorder, som har Hovedfald mod Ø. og S. Indtil 1864 var den Fæste under Grevskabet Frijsenborg, men den blev da købt fri af Rasmus Hansen († 1864), den nuværende Ejers Fader.

Bygningerne er opførte 1871 af Grundmur. Hovedb. ligger mod Ø. og har Tegltag, Avlsb. er straatækkede. — Den smukke, lille Bøgeskov ligger tæt Ø. for Gaarden.

**Blæsborg**, Haldum Sogn. Postforb. og St.: Hinnerup, hvortil c. 2 Km. Tlf. 6 over Sandby Central. Gaarden ligger c. 18 Km. fra Aarhus. Ejer: *Peder Smed Rasmussen*, som overtog Gaarden i 1893, er født paa Ejendommen 28. Marts 1871 og gift med *Olivia Andersen*, født i Svejstrup 30. Jan. 1878.

Matr.-Nr. 7 m. fl. af Sandby. Hartkorn 7 Tdr. 3 Fdkr.  $\frac{1}{4}$  Alb. Ejendoms-skyld 31,500 Kr. Brandassurance for Bygningerne 21,500 Kr. Areal 64 $\frac{1}{2}$  Td. Ld., deraf Ager 58, Eng og Mose 5 $\frac{1}{2}$ , Have og Gaardsplads 1. Af Agermarken drives 30 Tdr. Ld. i en 6 Marksdrift: Havre, Roer, Byg, Havre og 2aars Græs; 20 Tdr. Ld. i en 7 Marksdrift: Havre, Rug, Roer, Byg, Havre og 2aars Græs; og 8 Tdr. Ld. i en 8 Marksdrift: Havre, Roer, Byg, Staldfoder, Roer, Havre og 2aars Græs. Jordens Bonitet er Iermuldet. Der holdes 22 Køer, 20 Stkr. Ungkvæg og Kalve



Blæsborg.

og 3 Tyre af blandet Race, 5 Heste, 3 Plage og Føl samt 3 Faar. Sidste Aar solgtes c. 100 Fedesvin.

Blæsborg, der ligger i Sandby, var en Gang Fæste under Grevskabet Frijsenborg, men købtes i 1850erne til Frihed af Peter Rasmussen (Smed), der 1869 efterfulgtes af sin Svigersøn, Rasmus Petersen († 1879). Hans Enke sad da inde med Gaarden i fjorten Aar, til den overtoges af deres Søn, den nuværende Ejer.

Hovedb. ligger mod N. og er ligesom den ø. Længe opført 1792 af Bindingsværk; de øvrige Avlsb. er af Grundmur, opførte 1855, 1902 og 1913. Alle Bygningerne har Straatage. De faste Maskiner drives ved Raaolliemotor.

Af Jorderne ligger c. 40 Tdr Ld. ved Gaarden, medens Resten er fraliggende i mindre Afstand mod V. og NØ.; Overfladen er jævn og god.

**Østerkjær**, Haldum Sogn. Postforb. og St.: Hinnerup, hvortil c. 2 Km. Gaarden ligger c. 17 Km. fra Aarhus. Ejer: *Rasmus Lassen*, som overtog Gaarden i Juni 1914, er født i Sandby 27. Oktbr. 1885.

Matr.-Nr. 8a m. fl. af Sandby. Hartkorn 7 Tdr. 1 Skp.  $\frac{1}{2}$  Alb. Ejendoms-skyld 31,500 Kr. Brandassurance for Bygningerne c. 24,000 Kr. Areal 56 Tdr. Ld., deraf Ager 50, Eng 5, Have og Gaardsplads 1. Agermarken drives i en 9 Marksdrift: Havre, Roer,  $\frac{1}{2}$  Byg  $\frac{1}{2}$  Havre,  $\frac{1}{2}$  Rug  $\frac{1}{2}$  Staldfoder, Roer, Byg, Havre og 2aars Græs. Jordens Bonitet er god, frugtbar Iermuld. Der holdes 20 Køer, 17 Stkr. Ungkvæg og Kalve og 1 Tyr af sortbroget jysk Race, 5 Heste, 1 Plag og 1 Faar. Sidste Aar solgtes c. 50 Fedesvin.



Østerkjær ligger i Sandby med sine jævne, gode Jorder strakt ud mod SV. Det er en af Grevskabet Frijsenborgs fordums Fæstegaarde. Senere tilhørte den Jørgen



Østerkjær.

Blach, hvis Enke anden Gang ægtede en af sin første Mands Brodersønner, L. Blach, der 1911 solgte til den nuværende Ejers Fader, L. P. Lassen.

Bygningerne er opførte 1871 efter Ildsvaade og er alle af Grundmur, tækkede med Pap og Straa. Hovedb. ligger mod V., omgivet af den kønne Have.

**Hadsten Overgaard**, Hadsten Sogn. Postforb. og St.: Hadsten, hvortil c. ½ Km. Gaarden ligger c. 17 Km. fra Randers. Ejer: *Karl Kristian Rasmussen*,



Hadsten Overgaard.

som overtog Gaarden i 1898, er født i Ødum Sogn 18. Aug 1869 og gift med *Eline Nielsen*, født sammesteds 12. Marts 1874.

Matr.-Nr. 17a m. fl. af Hadsten. Hartkorn 6 Tdr. 1 Skp. 2 Fdkr.  $\frac{1}{2}$  Alb. Ejendomsskyld 29,000 Kr. Brandassurance for Bygningerne c. 16,000 Kr. Areal 55 Tdr. Ld., deraf Ager 50, Eng 4, Have og Gaardsplads 1. Agermarken drives i en 10 Marksdrift: Havre, Helbrak, Vintersæd, Roer, Byg, Roer, Havre, Bland-sæd og 2aars Græs. Jordens Bonitet er god Lermuld. Der holdes 16 Køer, 15 Stkr. Ungkvæg og Kalve og 1 Tyr af sortbroget jysk Race, 4 Heste, 2 Plage og Føl samt 5 Faar. Sidste Aar solgtes c. 30 Fedesvin.

Hadsten Overgaard er en af Grevskabet Frijsenborgs gamle Fæstegaarde. Senere tilhørte den Peder Brendstrup, som 1890 solgte den til Hans Rasmussen, der 1896 solgte til Jørgen Mortensen, af hvem den nuværende Ejer to Aar senere købte.

Gaarden ligger i Neder Hadsten og er helt af Grundmur med Straatage, bygget i første Halvdel af 1890erne. Hovedb. ligger mod N. — Jorderne strækker sig navnlig mod SØ. over et let bølgeformet Terræn. Engen er beliggende N. for Gaarden.

**Ballegaard**, Hadsten Sogn. Postforb. og St.: Hadsten, hvortil c. 2 Km. Tlf. 7 over Sandby Central. Gaarden ligger c. 17 Km. fra Randers. Ejer: *Jens Nielsen Braad*, som overtog Gaarden i 1908, er født paa Ejendommen 23. Juli 1881 og gift med *Ingrid Helene Jensen*, født i Vinterslev.



Ballegaard.

Matr.-Nr. 2a af Hadsten. Hartkorn 4 Tdr. 2 Skpr.  $\frac{1}{4}$  Alb. Ejendomsskyld 25,500 Kr. Brandassurance for Bygningerne c. 16,000 Kr. Areal  $49\frac{1}{8}$  Td. Ld., deraf Ager  $42\frac{5}{8}$ , Eng og Mose 6, Have og Gaardsplads  $\frac{1}{2}$ . Agermarken drives i en 8 Marksdrift: Havre, Byg, Roer, Havre, Roer, Havre og 2aars Græs. Jordens Bonitet er lermuldet. Der holdes 16 Køer og 14 Stkr. Ungkvæg og Kalve af sortbroget jysk Race, 4 Heste, 1 Plag og 6 Faar. Sidste Aar solgtes c. 20 Fedesvin.

Ballegaard ligger ganske kønt tæt Ø. for Randers-Skanderborg Landevej, omgivet af sine let bølgeformede Jorder. Den var i sin Tid Fæste under Grevskabet Frijsenborg, men 1854 blev den frikøbt af Niels Christensen Braad. Senere tilhørte Gaarden Niels Peter Jensen, der 1875 solgte den til sin Broder, Niels Jensen Braad, den nuværende Ejers Fader.

Den paptækkede Hovedb., der ligger mod N., og den v. og s. Længe er af Grundmur, medens den ø. Længe er af Bindingsværk. Avlsb. har Straatage.

**Hadsten Nygaard**, Hadsten Sogn. Postforb. og St.: Hadsten, hvortil c.  $\frac{1}{2}$  Km. Tlf. 25 over Hadsten Central. Gaarden ligger c. 17 Km. fra Randers. Ejer: *Niels Christian Østgaard*, som overtog Gaarden i 1910, er født i Taars Sogn

i Hjørring Amt 12. Jan. 1883 og gift med *Mette Mary Hansen*, født i Galten 17. Febr. 1890.

Matr.-Nr. 9a af Hadsten. Hartkorn 7 Tdr.  $1\frac{1}{4}$  Alb. Ejendomsskyld 34,000 Kr. Brandassurance for Bygningerne 20,465 Kr. Areal  $90\frac{1}{2}$  Td. Ld., deraf Ager  $73\frac{1}{2}$ , Eng 4, Græsningsjord 12, Have og Gaardsplads 1. Af Agermarken drives 45 Tdr. Ld. i en 8 Marksdrift: Havre, Roer, Byg, Roer, Havre, Havre og 2aars Græs;  $28\frac{1}{2}$  Td. Ld. i en 7 Marksdrift: Havre, Rug, Roer, Havre, Havre og 2aars Græs. Jordens Bonitet er i den store Drift god Lermuld, i den mindre Drift af noget lettere Beskaffenhed. Der holdes 20 Køer, 15 Stkr. Ungkvæg og Kalve og 1 Tyr af sortbroget jysk Race, 4 Heste, 4 Plage og Føl samt 3 Faar. Sidste Aar solgtes c. 100 Fedesvin.

Hadsten Nygaard ligger fordelagtig nær ved Jernbanestation i Neder Hadsten. Den har i sin Tid hørt under Grevskabet Frijsenborg. Senere tilhørte den gennem mange Aar Chr. Thomsen, som var barnefødt i Gaarden, men som 1903 solgte til Kroejer Anton Nielsen, af hvem den nuværende Ejer har købt.



Hadsten Nygaard.

Alle Bygningerne er af Grundmur med Undtagelse af den ø. Længe, der er af ældre Bindingsværk. Den kønne, teglhængte Hovedb. er opført 1903 i den n. Side af Gaardspladsen; den gør med sine takkede Gavle et meget anseligt Indtryk og rummer en stor og god Lejlighed. Laden og Kostalden er bygget 1873. Fra Byens Vandværk er indlagt Vand.

Jorderne strækker sig S. for Gaarden over et noget kuperet Terræn. Engen er beliggende N. for Gaarden ved et lille Aaløb.

**Damsgaard**, Hadsten Sogn. Postforb. og St.: Hadsten, hvortil c.  $2\frac{1}{2}$  Km. Tlf. 102 over Hadsten Central. Gaarden ligger c. 18 Km. fra Randers. Ejer: *Kristen Huus Sørensen Fisker*, som overtog Gaarden i 1909, er født i Langaa 15. Aug. 1884 og gift med *Ellen Christensen*, født sammesteds 4. Oktbr. 1888.

Matr.-Nr. 10a af Hadsten. Hartkorn 6 Tdr. 4 Skpr.  $\frac{1}{2}$  Alb. Ejendomsskyld 36,000 Kr. Brandassurance for Bygningerne c. 18,000 Kr. Areal 68 Tdr. Ld., deraf Ager 64, Græsningsjord 3, Have og Gaardsplads 1. Agermarken drives i en 8 Marksdrift: Havre, Helbrak, Vintersæd, Roer, Byg, Havre og 2aars Græs. Jordens Bonitet er god, men lidt letagtig Muld. Der holdes 16 Køer, 17 Stkr. Ungkvæg og Kalve og 1 Tyr af blandet Race, 5 Heste, 3 Plage og Føl og 1 Faar. Sidste Aar sogtes c. 40 Fedesvin.

Damsgaard ligger ved Vejen fra Hadsten til Vithen, omgivet af sine jævne, gode Jorder.

Bygningerne er dels af Grundmur, dels af Bindingsværk, tækkede med Pap og Straa. Hovedb. ligger mod N. Laden er bygget 1912. Til Drift af de faste Maskiner og Gaardens eget Vandværk haves baade Vindmotor og Petroleumsmotor.

**Ginneruplund**, Hadsten Sogn. Postforb. og St.: Hadsten, hvortil c. 2 Km. Gaarden ligger c. 17 Km. fra Randers. Ejer: *Peder Pedersen*, som overtog Gaarden i 1913, er født paa Ejendommen 6. Maj 1885.

Matr.-Nr. 5a af Hadsten. Hartkorn 5 Tdr. 5 Skpr. 2 Fdkr.  $\frac{1}{4}$  Alb. Ejendomsskyld 32,000 Kr. Brandassurance for Bygningerne c. 23,000 Kr. Areal 66 Tdr. Td., deraf Ager 55 $\frac{1}{2}$ , Krat 1 $\frac{1}{2}$ , Græsningsjord 8, Have og Gaardsplads 1. Agermarken drives i en 8 Marksdrift: Havre, Roer, Byg, Havre, Roer, Havre og 2aars Græs. Jordens Bonitet er lermuldet. Der holdes 22 Køer, 15 Stkr. Ungkvæg og Kalve og 3 Tyre af sortbroget jysk Race, 7 Heste, 3 Plage og Føl samt 3 Faar. Sidste Aar solgtes c. 50 Fedesvin.



Ginneruplund.


Ginneruplund ligger højt og smukt tæt Ø. for Randers-Skanderborg Landevej med vid Udsigt over det omliggende, kønne Landskab. Gaarden har været Fæste under Grevskabet Frijsenborg. Den nuværende Ejers Fader, Anders J. Pedersen, havde 1883 faaet Gaarden efter sin Bedstemoder.

Bygningerne er alle af Grundmur, opførte i Begyndelsen af 1880erne. Den skifer-tækkede Hovedb. ligger mod N. og rummer en god og velindrettet Lejlighed. Avlsb. er tækkede med Straa og Pap. Som Drivkraft haves baade Vindmotor og Petroleumsmotor. Jorderne omgiver Gaarden over et noget højtliggende Terræn med Hovedfald mod N.

**Søndergaard**, Hadsten Sogn. Postforb. og St.: Hadsten, hvortil c. 2 Km. Gaarden ligger c. 18 $\frac{1}{2}$  Km. fra Randers. Ejer: *Simon Nielsen*, som overtog Gaarden i 1913, er født i Vinkel Sogn 3. Jan. 1890 og gift med *Maren Fisker*, født i Langaa 8. Juli 1889.

Matr.-Nr. 14a af Hadsten. Hartkorn 6 Tdr. 4 Skpr. 3 Fdkr. 1 Alb. Ejendomsskyld 29,000 Kr. Brandassurance for Bygningerne c. 16,000 Kr. Areal 61 Tdr. Ld., deraf Ager 60, Have og Gaardsplads 1. Agermarken drives i en 8 Marksdrift: Havre, Helbrak, Hvede, Roer, Byg, Havre og 2aars Græs. Jordens Bonitet er god Lermuld. Der holdes 14 Køer, 20 Stkr. Ungkvæg og Kalve og 1 Tyr af sortbroget -jysk Race, 5 Heste samt 3 Plage og Føl. Sidste Aar solgtes c. 40 Fedesvin.

Søndergaard, som den nuværende Ejer har købt af Anders Andersen, der 1907 havde købt den af Jørgen Rasmussen, har i gammel Tid været Fæste under Grevskabet Frijsenborg.



Søndergaard.

Gaarden ligger højt og kønt tæt V. for Randers-Skanderborg Landevej, omtrent midt paa sine jævne og bekvemme Jorder. Bygningerne stammer alle fra 1902, da Gaarden udflyttedes til sin nuværende Plads, og de er af Grundmur undtagen den v. Længe, som er af Bindingsværk. Hovedb. har Paptag, Avisb. Straatage. De faste Maskiner drives ved Petroleumsmotor.

Fra Landevejen fører en smuk Allé ind til Gaardspladsen.

**S. Knudsens Gaard** i Neder Hadsten, Hadsten Sogn. Postforb. og St.: Hadsten, hvortil c.  $\frac{1}{2}$  Km. Gaarden ligger c. 17 Km. fra Randers. Ejer: *Søren*



S. Knudsens Gaard.

*Knudsen*, som overtog Gaarden i 1893, er født i Voldby 1. Decbr. 1861 og gift med *Ane Olsen*, født paa Ejendommen 26. Juni 1865.

Matr.-Nr. 16 af Hadsten. Hartkorn 6 Tdr. 1 Skp. 2 Alb. Ejendomsskyld

29,500 Kr. Brandassurance for Bygningerne 14,368 Kr. Areal 47 Tdr. Ld., deraf Ager 41¼, Eng 5, Have og Gaardsplads ¾. Agermarken drives i en 9 Marksdrift: Havre, ½ Helbrak ½ Roer, ½ Rug ½ Havre, Byg, Roer, Havre og 2aars Græs. Jordens Bonitet er god, dog lidt let Muld. Der holdes 14 Køer og 10 Stkr. Ungkvæg og Kalve af sortbroget jysk Race, 4 Heste, 1 Plag og 4 Faar. Sidste Aar solgtes c. 20 Fedesvin.

Gaarden, der ligger i Neder Hadsten, var tidligere Fæste under Grevskabet Frijsenborg. Den sidste Fæster var Sognefoged Niels Olsen, hvis Søn, Ole Nielsen, købte den fri i Begyndelsen af 1870erne; han døde 1886, og syv Aar senere skødede hans Enke Gaarden til deres Svigersøn, den nuværende Ejer.

Den skifertækkede Hovedb., der er opført 1889 i den ø. Side af Gaardspladsen, er ligesom den s. Længe af Grundmur; de øvrige Avlsb. er alle af Bindingsværk med Straatage, opførte hovedsagelig i 1870erne.

Jorderne strækker sig navnlig mod S. over et jævnt og bekvemt Terræn. Engen er beliggende mod NV. ved et Aaløb.

**Hadsten Østergaard**, Hadsten Sogn. Postforb. og St.: Hadsten, hvortil c. 2½ Km. Tlf. 8 over Sandby Central. Gaarden ligger c. 17 Km. fra Randers. Ejer: *August Sørensen*, som overtog Gaarden 1. Novbr. 1913, er født i Aarhus



Hadsten Østergaard.

9. Marts 1886 og gift med *Kirstine Rasmine Kock*, født i Hinge ved Hadsten 14. April 1890.

Matr.-Nr. 4 af Hadsten. Hartkorn 8 Tdr. 2 Fdkr. 2½ Alb. Ejendomsskyld 48,000 Kr. Brandassurance for Bygningerne c. 25,000 Kr. Areal 132 Tdr. Ld., deraf Ager 96, Eng 35, Have og Gaardsplads 1. Af Agermarken drives 56 Tdr. Ld. i en 8 Marksdrift: Havre, Roer, Byg, Roer, Byg, Havre og 2aars Græs; 40 Tdr. Ld. i en 7 Marksdrift: Brak, Vintersæd, Roer, Byg, Havre og 2aars Græs. Jordens Bonitet er lermuldet. Der holdes 30 Køer, 36 Stkr. Ungkvæg og Kalve og 2 Tyre af blandet Race, 8 Heste, 7 Plage og Føl samt 8 Faar. Sidste Aar solgtes c. 200 Fedesvin.

Hadsten Østergaard ligger højt og kønt tæt Ø. for Randers-Skanderborg Landevej med Udsigt til Egnens mange smukke Skove. I sin Tid hørte den under Grevskabet Frijsenborg. Den nuværende Ejer har købt af Kristian Karstens, der selv var kommen til Gaarden 1898.

Den nye, anselige Hovedb. er opført 1912 frit liggende; den er i Villastil af Grundmur med høj Frontespice og Cementstenstag. Avlsb. er overvejende ældre, men vel vedligeholdte Bindingsværkshuse med Straatage.

Jorderne ligger godt samlede omkring Gaarden; deres Overflade er noget bølgeformet.

**Dortheasminde**, Foldby Sogn. Postforb. og St.: Hinnerup, hvortil c. 2 Km. Gaarden ligger c. 17. Km. fra Aarhus. Ejer: *Laur Madsen*, som overtog Gaarden i 1911, er født i Norring 1. Juni 1851.

Matr.-Nr. 3a af Norring. Hartkorn 5 Tdr. 5 Skpr. 1¼ Alb. Ejendomsskyld 30,000 Kr. Brandassurance for Bygningerne 16,500 Kr. Areal 57 Tdr. Ld., deraf Ager 46, Eng 10, Have og Gaardsplads 1. Af Agermarken drives 16 Tdr. Ld. i en 8 Marksdrift: Havre, Roer, Vintersæd, Byg, Roer, Havre og 2aars Græs; 30 Tdr. Ld. i en 7 Marksdrift: Havre, Rug, Roer, Byg, Havre og 2aars Græs. Jordens Bonitet er god Lermuld. Der holdes 15 Køer, 18 Stkr. Ungkvæg og Kalve og 1 Tyr af sortbroget jysk Race, 4 Heste, 1 Plag og 4 Faar. Sidste Aar solgtes c. 40 Fedesvin.



Dortheasminde.

Dortheasminde ligger tæt S. for Vejen fra Hinnerup til Foldby i en smuk og skovrig Egn, omgivet af sine gode, jævne Jorder. Den købtes, rimeligvis i 1850'erne, fra Fæste under Grevskaftet Frijsenborg af Søren Nielsen († 1880), hvis Enke sad inde med Gaarden til sin Død i 1906; den gik da i Arv til deres Datter, Ane Dorthea Marie Sørensen, af hvem den nuværende Ejer har købt.

Bygningerne er opførte 1850 af Grundmur med Straatage. Hovedb. ligger mod N., omgivet af Haven. — Engen er fraliggende i mindre Afstand mod Ø.

**Hovmarken**, Foldby Sogn. Postforb. og St.: Hinnerup, hvortil c. ½ Km. Gaarden ligger c. 17 Km. fra Aarhus. Ejer: *Peder Smed Kristensen*, som overtog Gaarden i 1905, er født paa Ejendommen 22. Jan. 1872 og gift med *Nielsine Marie Kristensen*, født paa Norringgaard 12. Decbr. 1872.

Matr.-Nr. 17a m. fl. af Norring. Hartkorn 5 Tdr. 3 Fdkr. 1 Alb. Ejendomsskyld 30,000 Kr. Brandassurance for Bygningerne 24,500 Kr. Areal 53½ Td. Ld., deraf Ager 44½, Overrislingseng 8, Have og Gaardsplads 1. Af Agermarken drives 30 Tdr. Ld. i en 9 Marksdrift: Havre, Roer, Byg, Havre, Roer, Byg, Havre og 2aars Græs; 14 Tdr. Ld. i en 8 Marksdrift: Havre, Rug, Roer, Havre, Roer, Havre og 2aars Græs. Jordens Bonitet er i Halvdelen god Lermuld, i den anden Halvdel Sandmuld. Der holdes 19 Køer, 14 Stkr. Ungkvæg og Kalve og 1 Tyr af sortbroget jysk Race, 4 Heste og 1 Plag. Sidste Aar solgtes c. 40 Fedesvin.

Hovmarken var i sin Tid Fæste under Grevskaftet Frijsenborg, men købtes 1856 til Frihed af Kristen Laursen († 1873); hans Enke ægtede 1874 Niels Nielsen, der

døde 1905, hvorefter Sønnen af første Ægteskab, den nuværende Ejer, tog Gaarden i Arv.

Gaarden ligger kønt ved Vejen fra Hinnerup til Norring, omtrent midt paa sine ret jævne og bekvemme Jorder. Hovedb. er fritliggende mod N., opført 1909 af Grund-



Hovmarken.

mur med høj Frontespice og Skifertag; den ø. Længe er ligeledes af Grundmur, men med Paptag, opført 1892; de andre Avlsb. stammer helt fra 1798 og er af Bindingsværk med Straatage.

**Hovmarksgaarden**, Foldby Sogn. Postforb. og St.: Hinnerup, hvortil c. 1 Km. Gaarden ligger c. 17 Km. fra Aarhus. Ejer: *Jens Chr. Jensen*, som over-



Hovmarksgaarden.

tog Gaarden i 1911, er født i Lyby Sogn 31. Maj 1882 og gift med *Gertrud Marie Sejersén Olsen*, født i Udbyovre 17. Novbr. 1887.

Matr.-Nr. 18a m. fl. af Norring. Hartkorn 5 Tdr. 1 Skp. 1 Fdkr. 2¼ Alb.



Ejendomsskyld 28,000 Kr. Brandassurance for Bygningerne 17,500 Kr. Areal 51 Tdr. Ld., deraf Ager 46, Eng 4, Have og Gaardsplads 1. Agermarken drives i en 8 Marksdrift: Havre, Roer, Byg, Vintersæd, Roer, Havre og 2aars Græs. Jordens Bonitet er lermuldet. Der holdes 14 Køer, 23 Stkr. Ungkvæg og Kalve og 1 Tyr af sortbroget jysk Race, 4 Heste og 1 Plag. Sidste Aar solgtes c. 35 Fedesvin og c. 50 Maanedsgriise.

Hovmarksgaarden ligger ved Vejen fra Hinnerup ud til Randers-Skanderborg Landevej med god Udsigt over det smukke, omliggende Landskab. Den har hørt under Grevskabet Frijsenborg, men tilhørte derefter gennem mange Aar Lorents Chr. Jensen, som solgte den 1910; i Løbet af de følgende Aar skiftede den gentagne Gange Ejere, indtil den nuværende Ejer købte den.

Hovedb., der ligger mod N., og den ø. Længe er af ældre Bindingsværk, de øvrige Avlsb. af Grundmur, alt tækket med Straa. — Jorderne har en let bølgeformet Overflade.

**Norring Vestergaard**, Foldby Sogn. Postforb. og St.: Hinnerup, hvortil c. 4 Km. Gaarden ligger c. 18 Km. fra Aarhus. Ejer: *Niels Levinsen*, som overtog Gaarden i 1897, er født paa Ejendommen 5. Septbr. 1863 og gift med *Ane Jensen Nyborg*, født i Ølst ved Randers 2. Maj 1872.

Matr.-Nr. 20a m. fl. af Norring. Hartkorn 3 Tdr. 7 Skpr.  $\frac{1}{2}$  Alb. Ejendoms-



Norring Vestergaard.

skyld 30,000 Kr. Brandassurance for Bygningerne c. 16,000 Kr. Areal 62 Tdr. Ld., deraf Ager 54, Eng 5, Skov 2, Have og Gaardsplads 1. Agermarken drives i en 8 Marksdrift: Havre,  $\frac{1}{2}$  Brak  $\frac{1}{2}$  Roer,  $\frac{1}{2}$  Rug  $\frac{1}{2}$  Byg, Roer, Havre, Havre og 2aars Græs. Jordens Bonitet er lermuldet. Der holdes 19 Køer, 12 Stkr. Ungkvæg og Kalve og 1 Tyr af blandet Race, 4 Heste, 3 Plage og Føl samt 4 Faar. Sidste Aar solgtes c. 35 Fedesvin.

Norring Vestergaard ligger meget smukt S. for Frijsenborg Skove ved Vejen fra Foldby til Tinning. Den købtes i sin Tid fri fra Fæste under Grevskabet Frijsenborg af Peder Jensen, der 1861 solgte den til Rasmus Peter Levinsen, den nuværende Ejers Fader.

Hovedb. ligger mod N. og er ligesom den s. Længe af ældre Bindingsværk, medens de to Sidelænger er opførte 1907 af Grundmur. Alle Bygningerne har Straatage.

**Toftegaard**, Foldby Sogn. Postforb. og St.: Hinnerup, hvortil c. 2 Km. Gaarden ligger c. 17 Km. fra Aarhus. Ejer: *Søren Therkildsen*, som overtog Gaarden i 1871, er født i Farre 11. Maj 1843 og var gift med *Ane Marie Madsen*, født paa Ejendommen 28. April 1848, død 30. Juli 1892.

Matr.-Nr. 8a m. fl. af Norring. Hartkorn 5 Tdr.  $2\frac{1}{4}$  Alb. Ejendomsskyld

28,000 Kr. Brandassurance for Bygningerne c. 16,000 Kr. Areal 45 Tdr. Ld., deraf Ager 38, Eng 6, Have og Gaardsplads 1. Agermarken drives i en 8 Marksdrift: Havre, Roer, Byg, Havre, Roer, Havre og 2aars Græs. Jordens Bonitet er god, frugtbar Lermuld. Der holdes 18 Køer, 18 Stkr. Ungkvæg og Kalve og 1 Tyr af sortbroget jysk Race, 5 Heste, 4 Plage og Føl samt 4 Faar. Sidste Aar solgtes c. 30 Fedesvin.

Toftegaard ligger i Norring By og blev ved hans Tiltrædelse købt fri fra Fæste under Grevskabet Frijsenborg af den nuværende Ejer, hvis Svigerfader, Mads Poulsen, var den sidste Fæster i Gaarden.



Toftegaard.

Bygningerne er opførte i Tidsrummet 1871—84 saa godt som helt af Bindingsværk; kun Udsiden og Gavlen af den paptækkede Hovedb. er af Grundmur; Avlsb. har Straatage.

Agermarken falder i to Afdelinger S. og N. for Gaarden. Paa den s. Del af Marken laa tidligere nogle nu sløjfede Kæmpehøje. Engen er fraliggende c. 1½ Km. mod SØ.

**Havgaard**, Foldby Sogn. Postforb. og St.: Hinnerup, hvortil c. 2 Km. Gaarden ligger c. 18 Km. fra Aarhus. Ejer: *Jørgen Jørgensen*, som overtog Gaarden i 1903, er født i Grandslev 10. Jan 1870 og gift med *Kirstine Jensen*, født sammesteds 10. Jan. 1874.

Matr.-Nr. 19a m. fl. af Norring. Hartkorn 5 Tdr. 5 Skpr. 1 Fdkr. 1 Alb. Ejendomsskyld 32,000 Kr. Brandassurance for Bygningerne c. 20,000 Kr. Areal 58½ Td. Ld., deraf Ager 50½, Kulturing 5, Veje 2, Have og Gaardsplads 1. Agermarken drives i en 8 Marksdrift: Havre, ½ Brak ½ Roer, ½ Rug ½ Havre, Byg, Roer, Havre og 2aars Græs. Jordens Bonitet er lermuldet. Der holdes 18 Køer, 15 Stkr. Ungkvæg og Kalve og 1 Tyr af sortbroget jysk Race, 5 Heste, 4 Plage og Føl samt 1 Faar. Sidste Aar solgtes c. 20 Fedesvin.

Havgaard ligger meget kønt ved Randers-Skanderborg Landevej, omgivet af Frijsenborg Skove mod N. og med vid Udsigt over Egnen mod S. Den købtes fri fra Fæste under Grevskabet Frijsenborg af Niels Hansen, som 1863 efterfulgtes af sin Svigersøn, Zacarias Poulsen, af hvem den nuværende Ejer har købt.

Bygningerne er dels af Grundmur, dels af Bindingsværk, opførte 1885 og 1906. Hovedb., der ligger mod N., har Cementstenstag, Avlsb. Straatage.

De gode, ret jævne Jorder ligger godt samlede om Gaarden med Hovedfald mod S. Engen er fraliggende c. 1 Km. mod Ø.

**Tinning Vestergaard**, Foldby Sogn. Postforb. og St.: Hinnerup, hvortil c. 6 Km. Gaarden ligger c. 18 Km. fra Aarhus. Ejer: *Søren Pedersen*, som overtog Gaarden i 1875, er født paa Ejendommen 5. Juni 1845 og gift med *Mette Jensen*, født i Grundfør 11. Decbr. 1852.

Matr.-Nr. 7a m. fl. af Tinning. Hartkorn 6 Tdr. 5 Skpr. 3 Fdkr. 1¼ Alb. Ejendomsskyld 40,000 Kr. Brandassurance for Bygningerne c. 17,000 Kr. Areal 68 Tdr. Ld., deraf Ager 62½, Eng 3, Mose 1, Have og Gaardsplads 1½. Af Agermarken drives 45½ Td. Ld. i en 8 Marksdrift: Havre, Roer, Byg, ½ Rug ½ Staldfoder, ½ Havre ½ Roer, Havre og 2aars Græs; 17 Tdr. Ld. i en anden



Tinning Vestergaard.

8 Marksdrift: Havre, Roer, Byg, Roer, Havre og 3aars Græs. Jordens Bonitet er god Lermuld paa Lerunderlag. Der holdes 23 Køer, 19 Stkr. Ungkvæg og Kalve og 2 Tyre af jysk blandet Race, 5 Heste, 2 Plage og 4 Faar. Sidste Aar solgtes c. 45 Fedesvin.

Tinning Vestergaard, der ligger i Tinning By, er købt fra Fæste under Grevskabet Frijsenborg af den nuværende Ejers Fader, Peder Rasmussen († 1864). Af de gode, jævne Jorder ligger 50 Tdr. Ld. S. for Gaarden, medens Resten er fraliggende i mindre Afstand mod V.

Hovedb. ligger mod S. og er ligesom den n. Længe opført 1875 af Bindingsværk, medens de to Sidelænger er af Grundmur, opførte c. 1875 og c. 1895. Alle Bygningerne har Straatage. De faste Maskiner drives ved Petroleumsmotor.

**Nyvangsgaard**, Foldby Sogn. Postforb. og St.: Hinnerup, hvortil c. 6 Km. Gaarden ligger c. 19 Km. fra Aarhus. Ejer: *Jens Mikkelsen Nielsen*, som overtog Gaarden i 1895, er født paa Ejendommen 22. Jan. 1870 og gift med *Jensine Nielsen Braad*, født i Hadsten 26. Septbr. 1872.

Matr.-Nr. 11d af Foldby. Hartkorn 4 Tdr. 2 Fdkr. ½ Alb. Ejendomsskyld 28,000 Kr. Brandassurance for Bygningerne 18,500 Kr. Areal 55½ Td. Ld., deraf Ager 54, Mose ½, Have og Gaardsplads 1. Agermarken drives i en 8 Marksdrift: Havre, Helbrak, Vintersæd, Roer, Byg, Havre og 2aars Græs. Jordens Bonitet er lermuldet. Der holdes 15 Køer, 15 Stkr. Ungkvæg og Kalve og 2 Tyre af sortbroget jysk Race, 5 Heste, 2 Plage og 4 Faar. Sidste Aar solgtes c. 30 Fedesvin og c. 50 Maanedsgrise.

Nyvangsgaard, der ligger ved Sognevejen fra Hinnerup til Hammel, var i gamle Dage Fæste under Grevskabet Frijsenborg. Senere tilhørte den Christen Nielsen



Nyvangsgaard.

og var den Gang dobbelt saa stor af Areal som nu; men efter hans Død deltes Gaarden, og Matr.-Nr. 11d gik i Arv til hans Søn, Niels Nielsen, den nuværende Ejers Fader.

Alle Bygningerne er af Grundmur. Den teglhængte Hovedb. ligger mod S. Avlsb. har Straatage. De faste Maskiner drives ved Petroleumsmotor.

Jorderne omgiver Gaarden til alle Sider over et jævnt og bekvemt Terræn.

## Framlev Herred.

**H**. Pallesens Gaard i Borum, Borum Sogn. Postforb. og St.: Mundelstrup, hvortil c. 6 Km. Gaarden ligger c. 13 Km. fra Aarhus. Ejer: *Hans Pallesen*, som overtog Gaarden omkring 1860, er født paa Ejendommen 13. April 1850 og gift med *Kirstine Marie Pedersen*, født i Sleth 7. Oktbr. 1853. Driften ledes af Ejerens Søn, *Peder Pallesen*.



H. Pallesens Gaard.

Matr.-Nr. 5a m. fl. af Borum. Hartkorn 3 Tdr. 4 Skpr. 1 Fdkr. 2¼ Alb. Ejendomsskyld 32,000 Kr. Brandassurance for Bygningerne c. 24,000 Kr. Areal

53 Tdr. Ld., deraf Ager 39, Overrislingseng 2½, Mose ½, Skov 10, Have og Gaardsplads 1. Af Agermarken drives 20 Tdr. Ld. i en 7 Marksdrift: Havre, Roer, Byg, Roer, Havre og 2aars Græs; 19 Tdr. Ld. i en anden 7 Marksdrift: Havre, Helbrak, Hvede, Roer, Havre og 2aars Græs. Jordens Bonitet er lermuldet. Der holdes 14 Køer, 14 Stkr. Ungkvæg og Kalve og 1 Tyr af jysk og rød dansk Race, 4 Heste, 2 Plage og 2 Faar. Sidste Aar solgtes c. 10 Fedesvin og c. 100 Maanedsgribe.

Gaarden ligger i Borum og har oprindelig hørt under Grevskabet Frijsenborg, hvorfra den købtes til Frihed i 1850'erne af Palle Hansen, den nuv. Ejers Fader.

Jorden falder i to Afdelinger med c. 19 Tdr. Ld. ved Gaarden, Resten i mindre Afstand mod SV., hvor Skoven og Engen ogsaa er beliggende. Skoven bestaar af Bøg. Engen overrisles om Vinteren og afgiver fortrinlig Høslet.

Hovedb. ligger mod Ø., omgivet af en smuk Have. Alle Bygningerne er af Grundmur med Skifertag paa Hovedb., Paptage paa Avlsb. Hovedb. er opført 1860, Avlsb. 1906 efter Ildsvaade. Elektrisk Kraft og Lys er installeret fra Værket i Galten. Ejendommen ligger smukt lige ved Landevejen i et frodigt og naturskønt Landskab.

**Vestergaard**, Borum Sogn. Postforb. og St.: Mundelstrup, hvortil c. 6 Km. Gaarden ligger c. 13 Km. fra Aarhus. Ejer: *Jens Sørensen*, som overtog Gaarden 1. Marts 1913, er født i Hundslund Sogn 25. Juni 1869 og gift med *Mogensine Jensen*, født i Aaby 14. Marts 1868.



Vestergaard.

Matr.-Nr. 8a m. fl. af Borum. Hartkorn 4 Tdr. 1 Skp. 1 Fdkr. 1¼ Alb. Ejendomsskyld 32,000 Kr. Brandassurance for Bygningerne 22,300 Kr. Areal 46½ Td. Ld., deraf Ager 41½, Eng 1, Mose 2, Skov 1, Have og Gaardsplads 1. Agermarken drives i en 8 Marksdrift: Havre, Roer, Byg, Vintersæd, Roer, Havre og 2aars Græs. Jordens Bonitet er Lermuld paa Lerunderlag. Der holdes 14 Køer, 12 Stkr. Ungkvæg og Kalve og 1 Tyr af sortbroget jysk Race, 4 Heste, 2 Plage og 4 Faar. Sidste Aar solgtes c. 50 Fedesvin.

Vestergaard ligger ved Vejen fra Borum til Skivholme og har fordum hørt under Grevskabet Frijsenborg. Jens Raum solgte den i 1889 til K. P. Eriksen, som var dens Ejer til 1909, da han solgte den til Niels Gormansen Schøth, af hvem den nuv. Ejer har købt.

Jorden ligger godt samlet omkring Gaarden og er et jævnt og bekvemt Terræn. Hovedb., der omgives af den kønne Have, ligger mod S. og rummer en god, tidsvarende Beboelse. Den har Tegltag, Avlsb. derimod dels Spaan-, dels Paptage. Alle Bygningerne er nyere og af Grundmur. Kraft og Lys er installeret fra Elektricitetsværket i Galten. Fra Gaarden er der en vid Udsigt over det omliggende, smukke Landskab.

**L. E. Hvidkjærs Gaard** i Borum, Borum Sogn. Postforb. og St.: Mundelstrup, hvortil c. 6 Km. Gaarden ligger c. 13 Km. fra Aarhus. Ejer: *Layrs*

*Eriksen Hvidkjær*, som overtog Gaarden i 1895, er født i Borum 3. Febr. 1869 og gift med *Ane Kirstine Nørregaard*, født i Koldt 4. Maj 1867.


Matr.-Nr. 10a m. fl. af Borum. Hartkorn 5 Tdr. 1 Fdkr. 2 $\frac{3}{4}$  Alb. Ejendomsskyld 33,000 Kr. Brandassurance for Bygningerne c. 16,000 Kr. Areal 58 Tdr. Ld., deraf Ager 44, Eng 5, Mose 1, Skov 7, Have og Gaardsplads 1. Af Agermarken drives 34 Tdr. Ld. i en 8 Marksdrift: Havre,  $\frac{1}{2}$  Roer  $\frac{1}{2}$  Brak,  $\frac{1}{2}$  Byg  $\frac{1}{2}$  Vintersæd, Byg, Roer, Havre og 2aars Græs; 10 Tdr. Ld. i en 10 Marksdrift: Havre, Roer, Byg, Staldfoder, Roer, Byg, Havre og 3aars Græs. Jordens Bonitet er god Lermuld. Der holdes 15 Køer, 12 Stkr. Ungkvæg og Kalve og 1 Tyr af sortbroget jysk Race, 4 Heste, 1 Plag og 5 Faar. Sidste Aar solgtes c. 30 Fedesvin.

Gaarden ligger i Borum By. Den har forud hørt under Grevskabet Frijsenborg, men købtes til Frihed i 1850erne af Peder Pedersen, efter hvis Død Enken ægtede R. P. Enevoldsen, der var dens Ejer til sin Død 1894, hvorefter Gaarden Aaret efter købtes af den nuv. Ejer.

Jorderne ligger samlede N. for Gaarden, Engen og Skoven S. for Byen. Skoven bestaar af Bøg. Engen overrisles om Vinteren og afgiver derfor fortrinlig Høslet.

Hovedb. ligger mod N., omgivet af Haven. Den er ligesom Sidelængerne af Grundmur, opført i 1898—1909. Den s. Længe er af ældre Bindingsværk. Hovedb. har Cementstenstag, Avlsb. dels Straa-, dels Paptage. Elektrisk Kraft og Lys er installeret fra Værket i Galten.

**Kristiansminde**, Skivholme Sogn. Postforb. og St.: Skovby, hvortil c. 4 Km. Gaarden ligger c. 18 Km. fra Aarhus. Ejer: *Peter Petersen Holm*, som overtog Gaarden i 1886, er født i Brabrand 28. Juni 1859 og gift med *Johanne Marie Madsen*, født i Skejby 4. Jan. 1859.



Kristiansminde.

Matr.-Nr. 14a af Skivholme. Hartkorn 4 Tdr. 4 Skpr. 3 Fdkr. 1 $\frac{1}{2}$  Alb. Ejendomsskyld 30,500 Kr. Brandassurance for Bygningerne c. 16,000 Kr. Areal 65 $\frac{1}{2}$  Td. Ld., deraf Ager 64, Eng  $\frac{1}{2}$ , Have og Gaardsplads 1. Agermarken drives i en 8 Marksdrift: Havre, 6rd. Byg, Rug, Roer, Byg, Havre og 2aars Græs. Jordens Bonitet er lermuldet. Der holdes 17 Køer, 20 Stkr. Ungkvæg og Kalve og 2 Tyre af sortbroget jysk Race, 5 Heste, 4 Plage og Føl samt 3 Faar. Sidste Aar solgtes c. 65 Fedesvin.

Kristiansminde ligger tæt S. for Vejen fra Skivholme til Lyngballegaard og har oprindelig hørt under Grevskabet Frijsenborg. Den nuv. Ejer har købt af Propr. Jessen til Møllerupgaard.

Jorderne ligger samlede omkring Gaarden over et jævnt og bekvemt Tarræn. Hovedb. med Haven ligger mod N. Bygningerne er hovedsagelig af Bindingsværk med Straatage, opførte i 1850erne. Kraft og Lys er installeret fra Elektricitetsværket i Galten. Gaarden ligger smukt med en vid Udsigt over Egnen.

**Eshedegaard**, Skivholme Sogn. Postforb. og St.: Skovby, hvortil c. 6 Km. Gaarden ligger c. 15 Km. fra Aarhus. Ejer: *Rasmus Chr. Møller*, som overtog Gaarden i 1909, er født i Vejlbj ved Grenaa 19. April 1885 og gift med *Johanne Vinther*, født paa Ejendommen 14. April 1883.

Matr.-Nr 4a m. fl. af Skivholme. Hartkorn 4 Tdr.  $1\frac{1}{2}$  Alb. Ejendomsskyld 28,000 Kr. Brandassurance for Bygningerne 19,500 Kr. Areal 53 Tdr. Ld., deraf Ager  $47\frac{1}{2}$ , Eng 4, Skov  $\frac{1}{2}$ , Have og Gaardsplads 1. Af Agermarken drives 28 Tdr. Ld. i en 8 Marksdrift: Havre, Roer, 6rd. Byg, Rug, Byg, Roer, Havre og 1aars Græs;  $19\frac{1}{2}$  Td. Ld. i en 6 Marksdrift: Staldfoder, Rug, Roer, Havre og 2aars Græs. Jordens Bonitet er dels god Lermuld, dels af noget lettere Beskaffenhed. Der holdes 14 Køer, 23 Stkr. Ungkvæg og Kalve og 2 Tyre af sortbroget jysk Race, 4 Heste, 1 Plag og 2 Faar. Sidste Aar solgtes c. 100 Fedesvin.



Eshedegaard.

Eshedegaard ligger tæt NØ. for Skivholme By og har saa langt tilbage, som der vides Besked, været Selveje. Navnet stammer af, at det om Gaarden liggende Terræn en Gang var Hede, der laa til Fællesdrift for Bymændene. Mads Jensen solgte 1875 Gaarden til Niels Vissing, der atter i 1877 solgte til Hans Vinther, den nuv. Ejers Svigerfader.

Jorden ligger omkring Gaarden over et stærkt kuperet Terræn. — Hovedb. ligger mod N. med Haven mod S. og er af Grundmur, opført 1887; den rummer en stor og god Beboelse. Avlsb. er hovedsagelig af ældre Bindingsværk med Straatage. Laden er dog opført i 1911 af Grundmur med Paptag. Til Drift af de faste Masktner er installeret Petroleumsmotor. Gaarden har sit eget Vandværk, der drives ved Vindmotor.

Tæt Ø. for Gaarden paa Nabogrunden findes en Kæmpehøj, paa hvilken der i Krigen var opstillet Udkiksposter, da man derfra har en vid Udsigt over hele Egnen.

**Louisenlund**, Skivholme Sogn. Postforb. og St.: Mundelstrup, hvortil c.  $7\frac{1}{2}$  Km. Gaarden ligger c. 15 Km. fra Aarhus. Ejer: *Jens Madsen Sørensen*, som overtog Gaarden i 1903, er født i Herskind 17. Juli 1875 og gift med *Petrea Pedersen*, født sammesteds 6. Maj 1876.

Matr.-Nr. 4a m. fl. af Terp. Hartkorn 4 Tdr. 5 Skpr.  $2\frac{1}{4}$  Alb. Ejendomsskyld 31,500 Kr. Brandassurance for Bygningerne c. 16,000 Kr. Areal  $51\frac{1}{2}$  Td. Ld., deraf Ager 43, Eng 6, Mose  $\frac{1}{2}$ , Skov 1, Have og Gaardsplads 1. Af Agermarken drives 24 Tdr. Ld. i en 7 Marksdrift: Havre, Rug, Roer, Byg, Havre og 2aars Græs; 19 Tdr. Ld. i en 6 Marksdrift: Havre, Roer, Byg, Havre og 2aars Græs. Jordens Bonitet er god, frugtbar Lermuld. Der holdes 13 Køer, 18 Stkr. Ungkvæg og Kalve og 2 Tyre af sortbroget jysk Race, 4 Heste samt 3 Plage og Føl. Sidste Aar solgtes c. 25 Fedesvin.

Louisenlund ligger ved Sognevejen fra Skivholme til Lading og har i gammel Tid hørt under Grevskabet Frijsenborg, hvorfra den købtes til Frihed i Begyndelsen af forrige Aarh. for en Købesum af 400 Rbd. R. Adolf, som købte Gaarden i 1885,

var dens Ejer til 1900, da han solgte den til Terp Møller, der atter i 1902 solgte til Jens Enevoldsen, af hvem den nuv. Ejer har købt.

Jorderne omgiver Gaarden paa alle Sider over et noget bølgeformet Terræn.

Hovedb. ligger mod N. og omgives af Skoven, som bestaar af Bøge- og Naaletræer. Alle Bygningerne er af Bindingsværk med Straatage, opførte i 1860erne, da Gaarden udflyttedes til sin nuværende Plads. Kraft og Lys er installeret fra Elektricitetsværket i Galten. Ejendommen har vid Udsigt over det omliggende Landskab, hvor Skov og Sø, Bakker og Dale skiftevis møder Øjet.

**Rs. P. Lundgaards Gaard** i Herskind, Skivholme Sogn. Postforb. og St.: Skovby, hvortil c. 3 Km. Gaarden ligger c. 17 Km. fra Aarhus. Ejer: Sogne- raadsformand *Rasmus Peder Lundgaard*, som overtog Gaarden i 1903, er født i Framlev Sogn 14. Septbr. 1865 og gift med *Marine Andersen*, født i Mollerup 28. Maj 1870.



Rs. P. Lundgaards Gaard.

Matr.-Nr. 4a m. fl. af Herskind. Hartkorn 4 Tdr. 6 Skpr. 1 Alb. Ejendoms- skyld 29,000 Kr. Brandassurance for Bygningerne 19,500 Kr. Areal 42½ Td. Ld., deraf Ager 32½, Eng 5, Skov 4, Have og Gaardsplads 1. Agermarken drives i en 8 Marksdrift: Havre, Roer, Byg, Rug, Roer, Havre og 2aars Græs. Jordens Bonitet er overvejende god Lermuld. Der holdes 14 Køer, 14 Stkr. Ungkvæg og Kalve og 1 Tyr af sortbroget jysk Race, 4 Heste, 3 Plage og Føl samt 2 Faar. Sidste Aar solgtes c. 65 Fedesvin.

Gaarden ligger i Herskind. Den har i sin Tid været Fæste under Grevskabet Frijsenborg. Kristen Rasmussen, i hvis Slægts Hænder Gaarden gennem flere Genera- tioner havde været, efterfulgtes i 1870erne af sin Svigersøn, H. P. Rasmussen, der senere solgte til den nuv. Ejer.

Jorderne ligger NV. for Gaarden over et jævnt og bekvemt Terræn. Engen er be- liggende S. for Byen og overrisles om Vinteren af et Bækløb og afgiver derfor en fortrinlig Høslet. Skoven ligger ogsaa mod S.; den bestaar af Bøg.

Den teglhængte Hovedb. ligger, omgivet af Haven, mod Ø. og rummer en god, tidssvarende Beboelse; den er ligesom den v. Længe af Grundmur, medens de øvrige Avisb. er af Bindingsværk med Straatage. Bygningerne er opførte 1870 efter Ilds- vaade. Elektrisk Kraft og Lys er installeret fra Værket i Galten.



**Østergaard**, Skivholme Sogn. Postforb. og St.: Skovby, hvortil c. 2½ Km. Gaarden ligger c. 17 Km. fra Aarhus. Ejer: *Peder Hansen*, som overtog Gaarden i 1881, er født i Koldt Sogn 21. April 1850 og gift med *Ane Kirstine Petrea Nielsen Søndergaard*, født paa Lemminggaard i Koldt Sogn 20. Juli 1859.

Matr.-Nr. 12a m. fl. af Herskind. Hartkorn 3 Tdr. 5 Skpr. 2 Fdkr. ¼ Alb. Ejendomsskyld 28,500 Kr. Brandassurance for Bygningerne 15,500 Kr. Areal 45 Tdr. Ld., deraf Ager 36, Eng 2½, Skov 5½, Have og Gaardsplads 1. Af Agermarken drives 24 Tdr. Ld. i en 8 Marksdrift: Havre, Staldfoder, ½ Vintersæd ½ Roer, Havre, Roer, Havre og 2aars Græs; 12 Tdr. Ld. i en 6 Marksdrift: Blandsæd, Roer, Havre, Havre og 2aars Græs. Jordens Bonitet er lermuldet. Der holdes 14 Køer, 14 Stkr. Ungkvæg og Kalve og 1 Tyr af sortbroget jysk Race, 4 Heste, 2 Plage og 4 Faar. Sidste Aar solgtes c. 20 Fedesvin.

Østergaard ligger i Herskind By og har i sin Tid hørt under Grevskabet Frijsenborg. Søren Laursen havde faaet Gaarden efter sin Fader, efterfulgtes 1874 af Simon Christensen Gammelgaard, af hvem den nuv. Ejer har købt.

Jorden ligger samlet omkring Gaarden og er et ret jævnt Terræn med Hovedfald



Østergaard.

mod S. Engen er fraliggende i mindre Afstand mod SØ.; den overrisles om Vinteren og afgiver fortrinlig Høslæt.

Hovedb. ligger mod N. Alle Bygningerne er af Bindingsværk med Straatage, opførte 1856, da Gaarden udflyttedes til sin nuværende Plads. Elektrisk Kraft og Lys en installeret fra Værket i Galten.

**Rs. Madsens Enkes Gaard** i Herskind, Skivholme Sogn. Postforb. og St.: Skovby, hvortil c. 3 Km. Gaarden ligger c. 17 Km. fra Aarhus. Ejerinde: Enkefru *Karen Madsen*, f. *Laursen*, som overtog Gaarden i 1903 ved sin Mands, *Rasmus Madsens Død*, er født i Herskind.

Matr.-Nr. 7a m. fl. af Herskind. Hartkorn 4 Tdr. 7 Skpr. 3 Fdkr. 1½ Alb. Ejendomsskyld 28,500 Kr. Brandassurance for Bygningerne c. 16,000 Kr. Areal 48 Tdr. Ld., deraf Ager 32½, Eng 8½, Skov 6, Have og Gaardsplads 1. Af Agermarken drives 16½ Td. Ld. i en 8 Marksdrift: Havre, Helbrak, Vintersæd, Roer, Byg, Havre og 2aars Græs; 16 Tdr. Ld. i en 7 Marksdrift: Havre, Roer, Byg, Roer, Havre og 2aars Græs. Jordens Bonitet er lermuldet. Der holdes 12 Køer, 14 Stkr. Ungkvæg og Kalve og 1 Tyr af sortbroget jysk Race, 4 Heste, 1 Plag og 2 Faar. Sidste Aar solgtes c. 25 Fedesvin.

Gaarden, som ligger i Herskind, har oprindeligt hørt under Grevskabet Frijsenborg, hvorfra den købtes til Frihed af Jens Madsen, som i Begyndelsen af forrige Aarh. var Skovfoged hos Greven. Efter Jens Madsens Død overtoges Gaarden af hans Søn,

Mads Jensen, som atter 1887 efterfulgtes af sin Søn, Rasmus Madsen, den nuv. Ejerindes afdøde Mand.

Jorden strækker sig navnlig mod NØ. og er et jævnt og bekvemt Terræn. Engen



Rs. Madsens Enkes Gaard.

og Skoven ligger mod S. og SV. Skoven bestaar af Bøg og Eg. Engen kan om Vinteren sættes under Vand.

Bygningerne er af Bindingsværk med Straatage, ældre, men gode og velholdte. Hele Ejendommen ligger i en frodig og naturskøn Egn.

**Herskind Søndergaard**, Skivholme Sogn. Postforb. og St.: Skovby, hvortil c. 3 Km. Gaarden ligger c. 17 Km. fra Aarhus. Ejer: *Jesper M. Jensen*, som overtog Gaarden i 1886, er født i Skjød 4. Novbr. 1859 og gift med *Karen Marie Jensen*, født i Sall 12. April 1865.

Matr.-Nr. 14a m. fl. af Herskind. Hartkorn 4 Tdr. 4 Skpr. 2½ Alb. Ejendomsskyld 29,000 Kr. Brandassurance for Bygningerne c. 17,000 Kr. Areal 47 Tdr. Ld., deraf Ager 35½, Eng 2½, Skov 8, Have og Gaardsplads 1. Agermarken drives i en 8 Marksdrift: Havre, Roer, Byg, Roer, Havre og 3aars Græs. Jordens Bonitet er lermuldet. Der holdes 12 Køer, 15 Stkr. Ungkvæg og Kalve og 1 Tyr af sortbroget jysk Race, 4 Heste, 1 Plag og 1 Faar. Sidste Aar solgtes c. 25 Fedesvin.

Herskind Søndergaard ligger i Herskind By og har hørt under Grevskabet Frijsenborg. Hans Bøge solgte den til den nuv. Ejer.

Jorden ligger samlet Ø. for Gaarden over et jævnt og bekvemt Terræn. Skoven er beliggende c. 1 Km. mod Ø. og bestaar navnlig af Bøg. — Hovedb. ligger mod S. og er af ældre Bindingsværk. Avlsb. er af Grundmur, opførte i 1880 efter Ildsvaade. Alle Bygningerne har Straatage.

**L. P. S. Bøges Gaard** i Herskind, Skivholme Sogn. Postforb. og St.: Skovby, hvortil c. 2 Km. Gaarden ligger c. 17 Km. fra Aarhus. Ejer: *Laurits P. S. Bøge*, som overtog Gaarden i 1892, er født i Trige 9. Marts 1858 og gift med *Bolette Margrete Pedersen*, født i Stautrup 5. Oktbr. 1874.

Matr.-Nr. 6a af Herskind. Hartkorn 4 Tdr. 5 Skpr. 3 Fdkr. 1 Alb. Ejendomsskyld 30,500 Kr. Brandassurance for Bygningerne c. 16,000 Kr. Areal 48 Tdr. Ld., deraf Ager 36, Eng 4, Skov 7, Have og Gaardsplads 1. Agermarken drives i en 8 Marksdrift: ½ Havre ½ Brak, ½ Rug ½ Roer, Havre, Roer, Byg, Havre og 2aars Græs. Jordens Bonitet er lermuldet. Der holdes 15 Køer, 15 Stkr. Ungkvæg og Kalve og 3 Tyre af sortbroget jysk Race, 5 Heste og 1 Plag. Sidste Aar solgtes c. 50 Fedesvin.

Gaarden ligger ved Vejen fra Skivholme til Skovby og har oprindeligt hørt under Grevskaftet Frijsenborg. Fra Jens Møller kom den til Niels Fogsgaard, der 1872 solgte den til Søren Kristian Bøge, den nuv. Ejers Fader.



L. P. S. Bøges Gaard.

Jorderne ligger samlede ved Gaarden mod N. Engen og Skoven er derimod fraliggende i mindre Afstand mod S. Engen, der overrisles om Vinteren, afgiver fortrinlig Høslet. Skoven bestaar af Bøg og Eg.

Hovedb. ligger mod N. og er som to af Avlsb. af ældre Bindingsværk, medens den v. Længe er af Grundmur, opført i 1907. Alle Bygningerne har Straatage. Elektrisk Kraft og Lys er installeret fra Værket i Galten. Gaarden har sit eget Vandværk, som drives af Vindmotor.

**Hestholmgaard**, Skivholme Sogn. Postforb. og St.: Skovby, hvortil c. 3 Km. Gaarden ligger c. 17 Km. fra Aarhus. Ejer: *Peder Knudsen Andersen*, som over-



Hestholmgaard.

tog Gaarden i 1892, er født paa Ejendommen 7. Septbr. 1862 og gift med *Marie Severine Rasmussen*, født i Beder Sogn 23. Marts 1868.

Matr.-Nr. 10a m. fl. af Herskind. Hartkorn 4 Tdr. 3 Skpr. 3 Fdkr.  $\frac{3}{4}$  Alb. Ejendomsskyld 28,500 Kr. Brandassurance for Bygningerne c. 21,000 Kr. Areal 46 Tdr. Ld., deraf Ager 36, Eng 4, Skov 5, Have og Gaardsplads 1. Agermarken drives i en 8 Marksdrift: Rug efter Halvbrak, Havre, Roer, Byg, Havre og  $2\frac{1}{2}$  aars Græs. Jordens Bonitet er lermuldet. Der holdes 16 Køer, 17 Stkr. Ungkvæg og Kalve og 2 Tyre af sortbroget jysk Race, 3 Heste og 2 Plage. Sidste Aar solgtes c. 25 Fedesvin.

Hestholmgaard ligger i Herskind By. Den købtes fra Fæste under Grevskabet Frijsenborg 1829 af daværende Fæster P. Knudsen († 1841), hvis Enke drev Gaarden til 1848, da den overtoges af deres Søn, Anders Pedersen, den nuv. Ejers Fader.

Jorden og Skoven ligger mod NØ. og er et jævnt og bekvemt Terræn. Skoven har Bestand af Bøg, Eg og Ask. Engen er beliggende mod S. og Ø.; den sættes om Vinteren under Vand og giver gode Afgrøder.

Hovedb. ligger mod N. Heste- og Kostald er af Grundmur med brandfri Lofter og Paptage, opført 1909; de øvrige Bygninger er af Bindingsværk med Straatage. Hovedb. er opført 1860, Laden 1857, medens den v. Længe er ældre. Kraft og Lys er installeret fra Elektricitetsværket i Galten.

I Kvægbesætningen findes flere højt præmierede Avlsdyr, og der er solgt Tillægsdyr til høje Priser.

**Helledige**, Skivholme Sogn. Postforb. og St.: Skovby, hvortil c. 3 Km. Gaarden ligger c. 17 Km. fra Aarhus. Ejer: *Jens Haurum Jensen*, som overtog Gaarden i 1891, er født i Storring 17. Novbr. 1861 og gift med *Andrea Simonsen*, født paa Ejendommen 15. Marts 1867.



Helledige.

Matr.-Nr. 19a m. fl. af Herskind. Hartkorn 4 Tdr. 1 Skp. Ejendomsskyld 29,000 Kr. Brandassurance for Bygningerne 15,950 Kr. Areal 52 Tdr. Ld., deraf Ager 44, Eng 3, Skov 4, Have og Gaardsplads 1. Agermarken drives i en 8 Marksdrift: Havre, Roer, Byg, Staldfoder, Rug, Havre og 2 aars Græs. Jordens Bonitet er noget letmuldet. Der holdes 16 Køer og 15 Stkr. Ungkvæg og Kalve af sortbroget jysk Race, 4 Heste, 2 Plage og 3 Faar. Sidste Aar solgtes c. 40 Fedesvin.

Helledige ligger tæt NØ. for Herskind. Den har i sin Tid hørt under Grevskabet Frijsenborg, men blev af Peder Albert købt til Frihed; han efterfulgtes 1854 af

sin Søn, Simon Pedersen, der ejede den til sin Død i 1890, hvorefter Enken Aaret efter overdrog Gaarden til sin Svigersøn, den nuv. Ejer.

Jorden ligger omkring Gaarden over et jævnt og bekvemt Terræn. Engen, der ligger mod S., overrisles om Vinteren af et Bækløb. Skoven ligger ogsaa mod S.; den bestaar af Bøg.

Hovedb. ligger mod N. og er af Grundmur, Avlsb. af Bindingsværk, alt med Straatage, opførte i 1860'erne. Gaarden ligger frit og smukt i en frodig og naturskøn Egn.

**Nielsminde**, Skivholme Sogn. Postforb. og St.: Skovby, hvortil c. 2 Km. Gaarden ligger c. 17 Km. fra Aarhus. Ejerinde: Enkefru *Caroline Jokumsen*, som overtog Gaarden i 1906 ved sin Mands, *Niels Jokumsens* Død, er født i Herskind 9. Debr. 1863.

Matr.-Nr. 8a m. fl. af Herskind. Hartkorn 4 Tdr. 3 Skpr. 2 Fdkr.  $\frac{1}{2}$  Alb. Ejendomsskyld 29,500 Kr. Brandassurance for Bygningerne 18,800 Kr. Areal 44 Tdr. Ld., deraf Ager  $32\frac{1}{2}$ , Eng 10, Mose  $\frac{1}{2}$ , Have og Gaardsplads 1. Af Agermarken drives  $21\frac{1}{2}$  Td. Ld. i en 7 Marksdrift: Rug, Roer, Havre, Byg, Havre



Nielsminde.

og 2aars Græs; 11 Tdr. Ld. i en anden 7 Marksdrift: Staldfoder, Roer, Havre, Byg, Havre og 2aars Græs. Jordens Bonitet er god Lermuld paa Lerunderlag. Der holdes 10 Køer, 18 Stkr. Ungkvæg og Kalve og 1 Tyr af sortbroget jysk Race, 3 Heste, 3 Plage og Føl samt 2 Faar. Sidste Aar solgtes c. 15 Fedesvin og c. 40 Maanedsgriise.

Nielsminde ligger i Herskind By og har saa langt tilbage, som vides Besked, været Selveje. Rasmus Pedersen solgte Gaarden 1888 til Niels Jokumsen, der var dens Ejer til sin Død i 1906, hvorefter hans Enke har drevet Gaarden.

Jorden ligger NØ. for Gaarden og er et ret jævnt og bekvemt Terræn. Engen og Skoven er fraliggende i mindre Afstande mod S. Engen overrisles om Vinteren af et Bækløb og afgiver fortrinlig Høslet. Skoven bestaar af Bøg.

Bygningerne er af Grundmur med Skifertag paa Hovedb., Straatage paa Avlsb., opførte 1898 efter Ildsvaade. Elektrisk Kraft og Lys er installeret fra Værket i Galten. Gaarden ligger i en frodig og naturskøn Egn med vid Udsigt navnlig mod S.

**Skovslund**, Skivholme Sogn. Postforb. og St.: Skovby, hvortil c. 2 Km. Gaarden ligger c. 17 Km. fra Aarhus. Ejer: *Jens Nissen Leth*, som overtog Gaarden i 1898, er født paa Ejendommen 3. Febr. 1870 og gift med *Jensine Nielsen*, født i Lyngaa 29. Aug. 1873.

Matr.-Nr. 13a m. fl. af Herskind. Hartkorn 3 Tdr. 6 Skpr. 3 Fdkr.  $1\frac{1}{4}$  Alb. Ejendomsskyld 29,000 Kr. Brandassurance for Bygningerne c. 20,000 Kr. Areal 42 Tdr. Ld., deraf Ager 37, Eng  $3\frac{1}{2}$ , Skov  $\frac{1}{2}$ , Have og Gaardsplads 1. Af

Agermarken drives 20 Tdr. Ld. i en 8 Marksdrift: Havre, Roer, Byg, Roer, Havre og 3aars Græs; 17 Tdr. Ld. i en anden 8 Marksdrift: Havre, benyttet Brak, Vintersæd, Roer, Byg, Havre og 2aars Græs. Jordens Bonitet er i de 17 Tdr. Ld. lermuldet, i de 20 Tdr. Ld. noget letmuldet. Der holdes 16 Køer, 20 Stkr. Ungkvæg og Kalve og 1 Tyr af sortbroget jysk Race, 4 Heste, 3 Plage og Føl samt 3 Faar. Sidste Aar solgtes c. 55 Fedesvin.

Skovslund ligger S. for Herskind. Den har tidligere hørt under Grevskabet Frijsenborg. Jens Albertsen mageskiftede i sin Tid Gaarden til Jens Jespersen, som 1869 efterfulgtes af sin Svigersøn, N. P. Leth Nissen, den nuv. Ejers Fader.

Jorden ligger godt samlet omkring Gaarden over et noget bølgeformet Terræn. Engen sættes om Vinteren under Vand og afgiver en stor og god Høslet. Skoven er nærmest en Beplantning omkring Gaarden.

Hovedb. ligger mod S. og er ligesom Sidelængerne af Grundmur, medens den n. Længe er af Bindingsværk. Hovedb. har Skifertag, Avisb. Straatage. Alle Bygningerne er opførte 1882, da Gaarden udflyttedes til sin nuv. Plads. Kraft og Lys er installeret fra Elektricitetsværket i Galten.

**P. Sørensens Gaard** i Herskind, Skivholme Sogn. Postforb. og St.: Skovby, hvortil c. 3 Km. Gaarden ligger c. 17 Km. fra Aarhus. Ejer: *Peder Sørensen*, som overtog Gaarden i 1883, er født i Foldby 27. Oktbr. 1847 og gift med *Marie Sprine Christensen*, født i Toustrup 3. Decbr. 1863.



P. Sørensens Gaard.

Matr.-Nr. 5a m. fl. af Herskind. Hartkorn 4 Tdr. 1 Skp. 2 Fdkr.  $\frac{1}{2}$  Alb. Ejendomsskyld 28,000 Kr. Brandassurance for Bygningerne c. 16,000 Kr. Areal 44 Tdr. Ld., deraf Ager 36, Eng 4, Skov 3, Have og Gaardsplads 1. Agermarken drives i en 8 Marksdrift: Havre,  $\frac{1}{2}$  Roer  $\frac{1}{2}$  Rug, Havre, Roer, Byg, Havre og 2aars Græs. Jordens Bonitet er lermuldet. Der holdes 13 Køer, 13 Stkr. Ungkvæg og Kalve og 2 Tyre af sortbroget jysk Race, 4 Heste, 2 Plage og 2 Faar. Sidste Aar solgtes c. 30 Fedesvin.

Gaarden ligger i Herskind By og har oprindeligt hørt under Grevskabet Frijsenborg. True Olsen solgte den 1877 til Enevoldsen, der 1880 solgte til Jens Madsen, af hvem den nuv. Ejer har købt.

Jorden falder i to Afdelinger med 29 Tdr. Ld. hjemme N. for Gaarden, medens Resten er fraliggende i mindre Afstand mod SØ. og er et jævnt og bekvemt Terræn. Engen sættes om Vinteren under Vand og afgiver fortrinlig Høslet.

Hovedb. ligger mod S., omgivet af Haven, og er ligesom den n. og ø. Længe af ældre Bindingsværk, den v. Længe er af Grundmur, opført 1908. Alle Bygningerne har Straatage.

**Gjesinggaard**, Skivholme Sogn. Postforb. og St.: Skovby, hvortil c. 3 Km. Gaarden ligger c. 17 Km. fra Aarhus. Ejer: *Jens Chr. Gammelgaard*, som overtog Gaarden i 1891, er født i Skjørring 27. Oktbr. 1858 og gift med *Ane Laura Pedersen*, født i Herskind 26. April 1861.

Matr.-Nr. 16a m. fl. af Herskind. Hartkorn 3 Tdr. 6 Skpr. 3 Fdkr.  $\frac{1}{2}$  Alb. Ejendomsskyld 28,500 Kr. Brandassurance for Bygningerne 13,500 Kr. Areal 47 Tdr. Ld., deraf Ager  $36\frac{1}{2}$ , Eng  $4\frac{1}{2}$ , Mose 2, Skov 3, Have og Gaardsplads 1. Af Agermarken drives 28 Tdr. Ld. i en 7 Marksdrift: Helbrak, Rug, Byg, Havre, Havre og 2aars Græs;  $8\frac{1}{2}$  Td. Ld. i en anden 7 Marksdrift: Havre, Roer, Blandsæd, Blandsæd og 3aars Græs. Jordens Bonitet er 28 Tdr. Ld. god Muldjord, Resten nærmere letmuldet. Der holdes 12 Køer, 12 Stkr. Ungkvæg og Kalve og 1 Tyr af sortbroget jysk Race, 3 Heste, 1 Plag og 1 Faar. Sidste Aar solgtes c. 25 Fedesvin.

Gjesinggaard ligger tæt N. for Herskind By og har oprindelig været Fæste under Grevskabet Frijsenborg. Efter Lars Voldby fulgte som Ejer Jens Røsing, som 1871 solgte Gaarden til Peder Hansen, den nuv. Ejers Svigerfader.

Jorden ligger omkring Gaarden over et ret jævnt og bekvemt Terræn med Hovedfald mod S. Skoven bestaar af Bøg. Engen er af ret god Beskaffenhed.

Hovedb. ligger mod N. og er ligesom to af Avlsb. af ældre, men velholdt Bindingsværk, medens den v. Længe er af Grundmur, opført i 1909. Alle Bygningerne har Straatage. Elektrisk Kraft og Lys er installeret fra Værket i Galten.

**Rs. Sørensen Leths Gaard** i Skovby, Skovby Sogn. Postforb. og St.: Skovby, hvortil c.  $\frac{1}{2}$  Km. Gaarden ligger c. 18 Km. fra Aarhus. Ejer: *Rasmus Sørensen Leth*, som overtog Gaarden i 1863, er født i Skiby 1. Marts 1842 og gift med *Ane Marie Pedersen*, født paa Ejendommen 7. Febr. 1844.

Matr.-Nr. 3a m. fl. af Skovby. Hartkorn 5 Tdr. 6 Skpr. 1 Fdkr.  $1\frac{1}{4}$  Alb. Ejendomsskyld 29,500 Kr. Brandassurance for Bygningerne c. 16,000 Kr. Areal  $51\frac{1}{2}$  Td. Ld., deraf Ager 47, Eng  $3\frac{1}{2}$ , Have og Gaardsplads 1. Af Agermarken drives 27 Tdr. Ld. i en 8 Marksdrift: Havre, Brak, Hvede, Byg, Roer, Havre og 2aars Græs; 20 Tdr. Ld. i en 7 Marksdrift: Rug, Byg, Roer, Havre, Havre og 2aars Græs. Jordens Bonitet er lermuldet. Der holdes 16 Køer og 7 Stkr. Ungkvæg og Kalve af sortbroget jysk Race, 4 Heste, 2 Plage og 5 Faar. Sidste Aar solgtes c. 30 Fedesvin.

Gaarden ligger i Skovby og har en Gang hørt under Grevskabet Frijsenborg. — Jorden falder i to Afdelinger med c. 20 Tdr. Ld. hjemme ved Gaarden mod S. og Resten fraliggende i mindre Afstand mod NV.

Hovedb. ligger mod S. Alle Bygningerne er af ældre Bindingsværk med Straatage.

**Aaleje**, Skovby Sogn. Postforb. og St.: Skovby, hvortil c. 2 Km. Gaarden ligger c. 18 Km. fra Aarhus. Ejer: *Martin Fr. Knudsen Due*, som overtog Gaarden i 1906, er født i Aale 16. Marts 1880.

Matr.-Nr. 4a m. fl. af Skovby. Hartkorn 3 Tdr. 5 Skpr. 3 Fdkr.  $2\frac{1}{2}$  Alb. Ejendomsskyld 29,000 Kr. Brandassurance for Bygningerne c. 23,000 Kr. Areal  $44\frac{1}{2}$  Td. Ld., deraf Ager  $38\frac{3}{4}$ , Eng 5, Have og Gaardsplads  $\frac{3}{4}$ . Agermarken drives i en 8 Marksdrift: Vintersæd, Roer, Byg, Blandsæd, Roer, Havre og 2aars Græs. Jordens Bonitet er lermuldet. Der holdes 17 Køer, 20 Stkr. Ungkvæg og Kalve og 1 Tyr af sortbroget jysk Race, 4 Heste og 2 Plage. Sidste Aar solgtes c. 60 Fedesvin.

Aaleje ligger ved Vejen fra Skovby til Sjelle og har oprindelig hørt under Grevskabet Frijsenborg. Christian Ole Leth solgte 1882 Gaarden til Knud Rasmussen, den nuv. Ejers Fader.

Hovedb. ligger mod S. og er opført 1871, Avlsb. 1898—1904. Alle Bygningerne er af Grundmur med Straatag paa Hovedb. og Paptage paa Avlsb. Elektrisk Kraft og Lys er installeret fra Værket i Galten.

Kvægbesætningen er anerkendt som Avlscenter, og der er i Tidens Løb solgt mange værdifulde Avlsdyr derfra.

**Skovby Mosegaard**, Skovby Sogn. Postforb. og St.: Skovby, hvortil c. 1 Km. Tlf. 3 over Skovby Central. Gaarden ligger c. 18 Km. fra Aarhus. Ejer: *Johannes*

*Jensen*, som overtog Gaarden i 1912, er født i Vinge Sogn 14. Jan. 1877 og gift med *Kirstine Knudsen*, født i Hylke Sogn 16. Oktbr. 1883.

Matr.-Nr. 17a af Skovby. Hartkorn 6 Tdr. 4 Skpr. 1 Fdkr. 1¼ Alb. Ejendomsskyld 40,000 Kr. Brandassurance for Bygningerne 22,500 Kr. Areal 73 Tdr. Ld., deraf Ager 72, Have og Gaardsplads 1. Agermarken drives i en 8 Marksdrift: Havre, Roer, Byg, Rug, Roer, Havre og 2aars Græs. Jordens Bonitet er lermuldet. Der holdes 22 Køer, 20 Stkr. Ungkvæg og Kalve og 1 Tyr af rød dansk Race, 5 Heste, 4 Plage og Føl samt 1 Faar. Sidste Aar solgtes c. 50 Fedesvin.

Skovby Mosegaard ligger tæt N. for Aarhus-Silkeborg Landevej og har oprindelig hørt under Grevskabet Frijsenborg. Jens Rasmussen var i en lang Aarrække Gaardens Ejer; han efterfulgtes 1900 af sin Svigersøn, Ole Hegelund, der 1906 solgte til Marius Hansen, af hvem den nuv. Ejer har købt.



Skovby Mosegaard.

Jorden ligger omkring Gaarden over et jævnt og bekvemt Terræn. — Hovedb. ligger mod N. og rummer en god og hyggelig Lejlighed. Den er ligesom Sidelængerne af Grundmur, medens den s. Længe er af Bindingsværk. Hovedb. og Laden er opførte 1841, de øvrige Avlsb. 1910. Alle Bygningerne bærer Straatage. Elektrisk Kraft og Lys er installeret fra Værket i Galten.

**Møllersminde**, Skovby Sogn. Postforb. og St.: Skovby, hvortil c. ½ Km. Gaarden ligger c. 17 Km. fra Aarhus. Ejer: *Jens Møller Sørensen*, som overtog Gaarden i 1910, er født paa Ejendommen 3. Novbr. 1886 og gift med *Marie Christoffersen*, født i Skjørring 12. Aug. 1889.

Matr.-Nr. 12a m. fl. af Skovby. Hartkorn 4 Tdr. 3 Fdkr. 2¼ Alb. Ejendomsskyld 34,000 Kr. Brandassurance for Bygningerne c. 24,000 Kr. Areal 50 Tdr. Ld., deraf Ager 48, Eng 1, Have og Gaardsplads 1. Agermarken drives i en 9 Marksdrift: Havre, Roer, Byg, ½ Staldfoder ½ Brak, Vintersæd, Roer, Havre og 2aars Græs. Jordens Bonitet er lermuldet. Der holdes 16 Køer, 16 Stkr. Ungkvæg og Kalve og 1 Tyr af sortbroget jysk Race, 4 Heste, 3 Plage og Føl samt 3 Faar. Sidste Aar solgtes c. 35 Fedesvin.

Møllersminde ligger tæt Ø. for Skovby og har saalangt tilbage, som der vides Besked, været Selveje. Mikkell Jensen solgte den 1881 til Laurs Møller Sørensen, den nuv. Ejers Fader.

Hovedb. ligger mod N. og rummer en god, tidssvarende Lejlighed; den er opført i 1870erne, Avlsb. i 1880erne. Alle Bygningerne er af Grundmur med Skifertag paa Hovedb., Straatage paa Avlsb. Til Drift af de faste Maskiner er installeret Petroleumsmotor.



**N. S. Nicolajsens Gaard** i Sjelle, Sjelle Sogn. Postforb. og St.: Skovby, hvortil c. 3 Km. Gaarden ligger c. 18 Km. fra Aarhus. Ejer: *N. S. Nicolajsen*, som overtog Gaarden i 1903, er født i Sjelle 22. Novbr. 1867 og gift med *Ane Marie Sørensen*, født i Bjødstrup 16. Novbr. 1874.

Matr.-Nr. 24a m. fl. af Sjelle. Hartkorn 4 Tdr. 3 Skpr. 1 Fdkr. 1 Alb. Ejendomsskyld 29,500 Kr. Brandassurance for Bygningerne c. 15,000 Kr. Areal 53 Tdr. Ld., deraf Ager 40, Eng 2½, Skov 10, Have og Gaardsplads ½. Agermarken drives i en 8 Marksdrift: Havre, benyttet Brak, Rug, Byg, Roer, Havre og 2aars Græs. Jordens Bonitet er lermuldet. Der holdes 15 Køer, 21 Stkr. Ungkvæg og Kalve og 1 Tyr af jysk Race og Korhornsrace, 5 Heste, 4 Plage og Føl samt 2 Faar. Sidste Aar solgtes c. 20 Fedesvin.

Gaarden ligger i Sjelle By og har oprindelig hørt under Grevskabet Frijsenborg. Rasmus Jensen solgte til Søren Pedersen, der 1873 efterfulgtes af Christen Sørensen, den nuv. Ejers Svigerfader.

43 Tdr. Ld. af Jorden ligger samlet S. for Gaarden over et jævnt Terræn med Hovedfald mod S. Resten ligger N. for Byen. Skoven bestaar af Bøg.

Hovedb. ligger mod N. og er ligesom to af Avlsb. af ældre Bindingsværk, medens den v. Længe er af Grundmur, opført i 1908. Alle Bygningerne har Straatage.

**Enkefru Maren Kristensens Gaard** i Sjelle, Sjelle Sogn. Postforb. og St.: Skovby, hvortil c. 3 Km. Gaarden ligger c. 18 Km. fra Aarhus. Ejerinde: Enkefru *Maren Kristensen*, som overtog Gaarden i 1895 ved sin Mands, *Peder Pedersen Nielsens Død*, er født i Voldby.



Enkefru Maren Kristensens Gaard.

Matr.-Nr 12a m. fl. af Sjelle. Hartkorn 4 Tdr. 4 Skpr. 1 Fdkr. 2¼ Alb. Skovskyld 1 Skp. 1 Fdkr. ¼ Alb. Ejendomsskyld 30,000 Kr. Brandassurance for Bygningerne c. 16,000 Kr. Areal 55 Tdr. Ld., deraf Ager 39, Eng 4, Skov 8, Græsningsjord 3, Have og Gaardsplads 1. Agermarken drives i en 8 Marksdrift: Havre, Roer, Byg, Havre, Roer, Havre og 2aars Græs. Jordens Bonitet er lermuldet. Der holdes 13 Køer, 19 Stkr. Ungkvæg og Kalve og 1 Tyr af sortbroget jysk Race, 4 Heste, 2 Plage og 3 Faar. Sidste Aar solgtes c. 15 Fedesvin.

Gaarden ligger i Sjelle By og har oprindelig hørt under Grevskabet Frijsenborg. — Jorden ligger samlet ved Gaarden mod V. og er et jævnt og bekvemt Terræn med Hovedfald mod S. og V. Engen overrisles og afgiver fortrinlig Høslet. Skoven bestaar overvejende af Bøg.

Hovedb. ligger, omgivet af Haven, mod Ø. og er ligesom to af Avlsb. af ældre Bindingsværk, medens den v. Længe er af Grundmur, opført 1912. Hovedb. har Paptag, de andre Straatage. Elektrisk Kraft og Lys er installeret fra Værket i Galten. Gaarden ligger højt og smukt med vid Udsigt mod S. og V. over det omliggende, naturskønne Landskab.

**Ingersminde**, Sjelle Sogn. Postforb. og St.: Skovby, hvortil c. 3 Km. Gaarden ligger c. 18 Km. fra Aarhus. Ejer: *Peder Nielsen Skriver*, som overtog Gaarden c. 1875, er født paa Ejendommen 18. Oktbr. 1833. Gaarden er siden 1908 bortforpagtet til Ejerens Søn, *N. P. Skriver*.

Matr.-Nr. 4a m. fl. af Sjelle. Hartkorn 4 Tdr. 3 Fdkr. 2¼ Alb. Ejendomsskyld 29,500 Kr. Brandassurance for Bygningerne c. 18,000 Kr. Areal 46 Tdr. Ld., deraf Ager 35½, Eng 3½, Mose 2, Skov 4, Have og Gaardsplads 1. Af Agermarken drives 24½ Td. Ld. i en 9 Marksdrift: Havre, ½ Staldfoder ½ Brak, Vintersæd, Roer, Byg, Roer, Havre og 2aars Græs; 11 Tdr. Ld. i en 7 Marksdrift: Helbrak, Vintersæd, Byg, Roer, Havre og 2aars Græs. Jordens Bonitet er lermuldet. Der holdes 15 Køer, 16 Stkr. Ungkvæg og Kalve og 1 Tyr af sortbroget jysk Race, 4 Heste, 1 Plag og 2 Faar. Sidste Aar solgtes c. 20 Fedesvin.



Ingersminde.

Ingersminde ligger i Sjelle By. Den har i sin Tid været Fæste under Grevskabet Frijsenborg og skal gennem mange Generationer været gaaet i Arv som Fæste i samme Slægt. Niels Skriver efterfulgtes 1875 af sin Søn, den nuv. Ejer.

Jorden ligger ved Gaarden mod S. og V. over et jævnt og bekvemt Terræn. Skoven bestaar af Bøg og Eg. Engen kan overrisles og giver en fortrinlig Høslet.

Hovedb. ligger mod Ø., omgivet af Haven, og rummer en god og velindrettet Lejlighed. Bygningerne er af Grundmur, opførte 1900 og bærer Paptage. Gaarden tager sig med de nye, kønne Bygninger ret anseligt ud, og man har fra den en vid Udsigt over Egnen.

I Kvægbesætningen findes flere fremragende, præmierede Avlsdyr.

**N. Pedersens Gaard** i Sjelle, Sjelle Sogn. Postforb. og St.: Skovby, hvortil c. 3 Km. Gaarden ligger c. 18 Km. fra Aarhus. Ejer: *Niels J. Pedersen*, som overtog Gaarden 25. Septbr. 1913, er født i Thorsø 19. April 1878 og gift med *Nielsine Møller*, født 16. Febr. 1880.

Matr.-Nr. 13a m. fl. af Sjelle. Hartkorn 4 Tdr. 1 Skp. 2 Fdkr. 2½ Alb. Skovskyld 1 Skp. 1¼ Alb. Ejendomsskyld 30,000 Kr. Brandassurance for Bygningerne c. 14,000 Kr. Areal 53 Tdr. Ld., deraf Ager 39¼, Eng 5, Skov 8, Have og Gaardsplads ¼. Agermarken drives i en 8 Marksdrift: Havre, Roer, Havre, Roer, Byg, Havre og 2aars Græs. Jordens Bonitet er lermuldet. Der holdes 17 Køer, 15 Stkr. Ungkvæg og Kalve og 1 Tyr af blandet Race, 4 Heste, 2 Plage og 1 Faar. Sidste Aar solgtes c. 80 Fedesvin.

Gaarden ligger i Sjelle By og har oprindelig hørt under Grevskabet Frijsenborg. Nicolaj Andersen fulgtes som Ejer af sin Søn, N. S. Nicolajsen, der solgte Gaarden til Søren Dam, der atter 1911 solgte til Hans Østergaard, af hvem den nuv. Ejer har købt.

Jorden ligger samlet V. for Gaarden over ét ret jævnt Terræn. Engen overrisles og afgiver fortrinlig Høslet. Skoven bestaar af Bøg.

Hovedb. ligger mod N. og er ligesom Sidelængerne af ældre Bindingsværk, medens

den s. Længe er af Grundmur. Alle Bygningerne har Straatage med Undtagelse af Svinestalden og Hjelmen, der har Paptag. Elektrisk Kraft og Lys er installeret fra Værket i Galten.

**Enkefru Bertha Jokumsens Gaard** i Sjelle, Sjelle Sogn. Postforb. og St.: Skovby, hvortil c. 3 Km. Gaarden ligger c. 18 Km. fra Aarhus. Ejerinde: Enkefru *Bertha Jokumsen*, f. *Skriver*, som overtog i 1911 ved sin Mands, *Chr. J. Jokumsens Død*, er født i Sjelle 9. Decbr. 1867.

Matr.-Nr. 15a m. fl. af Sjelle. Hartkorn 4 Tdr. 7 Skpr. 3 Fdkr. 1 Alb. Skovskuld 1 Skp. 1 Fdkr. 1¼ Alb. Ejendomsskyld 32,000 Kr. Brandassurance for Bygningerne c. 16,000 Kr. Areal 58 Tdr. Ld., deraf Ager 42, Eng 5, Skov 10, Have og Gaardsplads 1. Af Agermarken drives 34 Tdr. Ld. i en 9 Marksdrift: Havre, Helbrak, Vintersæd, Roer, Byg, Roer, Havre og 2aars Græs; 8 Tdr. Ld. i en 8 Marksdrift: Havre, Roer, Roer, Blandsæd, Roer, Havre og 2aars Græs. Jordens Bonitet er lermuld. Der holdes 14 Køer, 21 Stkr. Ungkvæg og Kalve og 1 Tyr af sortbroget jysk Race, 4 Heste, 4 Plage og Føl samt 3 Faar. Sidste Aar solgtes c. 20 Fedesvin.

Gaarden, der ligger i Sjelle By, har i sin Tid hørt under Grevskaftet Frijsenborg. Senere tilhørte den *Jens Jokumsen*, der efterfulgtes af sin Søn, *Jokum Jensen*, som 1887 efterfulgtes af sin Søn, *Chr. Jørgen Jokumsen*, den nuv. Ejerindes afdøde Mand.

Jorden strækker sig navnlig mod N. og er et højt, men forholdsvis jævnt Terræn. Engen ligger S. for Byen, Skoven mod N. med Bestand af Bøg.

Bygningerne er af Bindingsværk med Straatage, ældre, men gode og velholdte. Kraft og Lys er installeret fra Elektricitetsværket i Galten.

**J. Olesen Jensens Gaard** i Sjelle, Sjelle Sogn. Postforb. og St.: Skovby, hvortil c. 3 Km. Gaarden ligger c. 18 Km. fra Aarhus. Ejer: *Jens Olesen Jensen*, som overtog Gaarden i 1911, er født paa Ejendommen 17. Aug. 1887.



J. Olesen Jensens Gaard.

Matr.-Nr. 9a m. fl. af Sjelle. Hartkorn 3 Tdr. 7 Skpr. 3 Fdkr. Skovskuld 1 Skp. 1¼ Alb. Ejendomsskyld 28,000 Kr. Brandassurance for Bygningerne 16,500 Kr. Areal 37 Tdr. Ld., deraf Ager 24, Eng 4, Mose ½, Skov 8, Have og Gaardsplads ½. Agermarken drives i en 9 Marksdrift: Havre, Roer, Byg, Rug, Roer, Byg, Havre og 2aars Græs. Jordens Bonitet er god, frugtbart Lermuld. Der holdes 13 Køer, 12 Stkr. Ungkvæg og Kalve og 1 Tyr af sortbroget jysk Race, 3 Heste og 2 Plage. Sidste Aar solgtes c. 20 Fedesvin.

Gaarden, som er en af de gamle Frijsenborg Fæstegaarde, ligger i Sjelle By. Af Ejere kan nævnes *Søren Knudsen*, efter hvis Død i 1881 Gaarden ved Auktion købtes af *Kristen Jensen*, den nuv. Ejers Fader.

Af Jorderne ligger samlet ved Gaarden 24 Tdr. Ld., som er et jævnt og bekvemt Terræn. Skoven, der hovedsagelig bestaar af Bøg, ligger mod N., Engen mod S.

Hovedb. ligger mod Ø. og er som den s. Længe af Bindingsværk; de andre Avlsb. er af Grundmur, opførte 1893. Hovedb. er ældre, men godt vedligeholdt. Alle Bygningerne har Straatage. Elektrisk Kraft og Lys er installeret fra Værket i Galten. Vand er indlagt fra Byens Vandværk.

**S. S. Alstrups Gaard** i Sjelle, Sjelle Sogn. Postforb. og St.: Skovby, hvortil c. 3 Km. Gaarden ligger c. 18 Km. fra Aarhus. Ejer: *Søren Sørensen Alstrup*, som overtog Gaarden i 1912, er født i Hjortshøj Sogn 13. Maj 1881 og gift med *Ane Nicolajsen*, født i Sjelle 30. Oktbr. 1877.

Matr.-Nr. 16a m. fl. af Sjelle. Hartkorn 5 Tdr. 4 Skpr. 3 Fdkr. 2½ Alb. Ejendomsskyld 40,000 Kr. Brandassurance for Bygningerne c. 16,000 Kr. Areal 57 Tdr. Ld., deraf Ager 41, Eng 4, Mose 1, Skov 10, Have og Gaardsplads 1. Agermarken drives i en 9 Marksdrift: Havre, Roer, Byg, Roer, Staldfoder, Rug, Havre og 2aars Græs. Jordens Bonitet er lermuldet. Der holdes 14 Køer, 20 Stkr. Ungkvæg og Kalve og 1 Tyr af sortbroget jysk Race, 4 Heste, 3 Plage og Føl samt 2 Faar. Sidste Aar solgtes c. 20 Fedesvin.

Gaarden ligger i Sjelle By og har oprindelig hørt under Grevskabet Frijsenborg. — Jorden ligger samlet ved Gaarden mod Ø. og N. over et jævnt og bekvemt Terræn. Engen er tildels Overrislingseng. Skovens Bestand er Bøg.

Hovedb. ligger mod S. og er ligesom de to Avlsb. af Bindingsværk; den ø. Længe er af Grundmur, opført 1913. Alle Bygningerne er gode og velholdte, tækkede med Straa. Elektrisk Kraft og Lys er installeret fra Værket i Galten.

**Kr. Laursens Gaard** i Sjelle, Sjelle Sogn. Postforb. og St.: Skovby, hvortil c. 3 Km. Gaarden ligger c. 18 Km. fra Aarhus. Ejer: *Kristen Laursen*, som overtog Gaarden i 1897, er født paa Ejendommen 28. Decbr. 1869 og gift med *Maren Simonsen Eriksen*, født i Sjelle 16. April 1876.



Kr. Laursens Gaard.

Matr.-Nr. 14a m. fl. af Sjelle. Hartkorn 4 Tdr. 2 Skpr. 1 Fdkr. 1 Alb. Ejendomsskyld 30,000 Kr. Brandassurance for Bygningerne 14,500 Kr. Areal 56 Tdr. Ld., deraf Ager 46, Eng 2, Mose ¼, Skov 7, Have og Gaardsplads ¼. Af Agermarken drives 14 Tdr. Ld. i en 6 Marksdrift: Havre, Byg, Roer, Havre og 2aars Græs; 32 Tdr. Ld. i en 7 Marksdrift: Havre, Rug, Roer, Byg, Havre og 2aars Græs. Jordens Bonitet er lermuldet. Der holdes 14 Køer, 15 Stkr. Ungkvæg og Kalve og 2 Tyre af jysk og rød dansk Race, 5 Heste, 1 Plag og 1 Faar. Sidste Aar solgtes c. 20 Fedesvin og c. 100 Maanedsgriise.

Gaarden ligger meget smukt i Sjelle By og var i gamle Dage Fæste under Grevskabet Frijsenborg. Senere tilhørte den Søren Kristensen, hvis Enke ægtede Kristen Sørensen, der 27. Juni 1869 overdrog Gaarden til sin Svigersøn, Ib Laursen, den nuv. Ejers Fader.

Jorden strækker sig navnlig mod N. over et noget kuperet Terræn. Skoven ligger mod N. og bestaar af Bøg, Ask, Eg og Naaletræer. Engen ligger S. for Byen; den kan overrisles om Vinteren og afgiver derfor en fortrinlig Høslet.

Hovedb. ligger mod S., omgivet af Haven, og er ligesom den v. Længe af Grundmur; de øvrige Avlsb. er af ældre Bindingsværk. Den v. Længe er opført 1909, Hovedb. gennemrestaureret 1897. Alle Bygningerne har Straatage. Kraft og Lys er installeret fra Elektricitetsværket i Galten.

**Ouslund**, Skjørring Sogn. Postforb. og St.: Galten, hvortil c. 3½ Km. Gaarden ligger c. 22 Km. fra Aarhus. Ejer: *Christian Lassen*, som overtog Gaarden i 1913, er født i Skjørring 26. Marts 1888.

Matr.-Nr. 10a m. fl. af Skjørring. Hartkorn 4 Tdr. 6 Skpr. 2 Fdkr. 1 Alb. Ejendomsskyld 28,000 Kr. Brandassurance for Bygningerne c. 14,000 Kr. Areal 80 Tdr. Ld., deraf Ager 62, Eng 5, Skov 12, Have og Gaardsplads 1. Agermarken drives i en 8 Marksdrift: Havre, Roer, ½ Rug ½ Byg, ½ Roer ½ Havre, Bland-



Ouslund.

sæd, Havre og 2aars Græs. Jordens Bonitet er lermuldet. Der holdes 12 Køer, 12 Stkr. Ungkvæg og Kalve og 1 Tyr af sortbroget jysk Race, 5 Heste, 1 Plag og 5 Faar. Sidste Aar solgtes c. 30 Fedesvin.

Ouslund ligger frit og kønt ved Vejen fra Skjørring til Toustrup med smuk Udsigt over det omliggende, rigt afvekslende Landskab. Den har været Fæste baade under Grevskabet Frijsenborg og senere under Vedelslund. 1840 blev Niels Christensen Ejer af Gaarden, og 1884 overdrog han den til sin Søn, Christian Thomas Nielsen, som, da han var barnløs, i 1913 skødede den til en yngre Slægtning, den nuv. Ejer.

Bygningerne er alle af Bindingsværk med Straatage, opførte 1857, 1863 og i 1870erne. De faste Maskiner drives ved Petroleumsmotor. — Jorderne ligger samlede omkring Gaarden over et ret jævnt Terræn. Skoven ligger mod NØ. og har Bestand af Bøg og Eg.

**Skjørring Østergaard**, Skjørring Sogn. Postforb. og St.: Galten, hvortil c. 2½ Km. Tlf. 2 over Skjørring Central. Gaarden ligger c. 22 Km. fra Aarhus. Ejer: *Niels Østergaard*, som overtog Gaarden i 1909, er født i Framlev 4. Marts 1870 og gift med *Ane Nielsen*, født i Skjørring 11. Marts 1869.

Matr.-Nr. 6a m. fl. af Skjørring. Hartkorn 5 Tdr. Skovskyld 4 Skpr. 2 Fdkr.

$\frac{3}{4}$  Alb. Ejendomsskyld 35,000 Kr. Brandassurance for Bygningerne c. 16,000 Kr. Areal  $70\frac{1}{2}$  Td. Ld., deraf Ager  $51\frac{1}{2}$ , Eng 4, Skov 14, Have og Gaardsplads 1. Agermarken drives i en 7 Marksdrift: Havre, Roer, Byg, Roer, Havre og 2aars Græs. Jordens Bonitet er lermuldet. Der holdes 16 Køer, 20 Stkr. Ungkvæg og Kalve og 1 Tyr af blandet jysk Race, 5 Heste, 3 Plage og Føl samt 1 Faar. Sidste Aar solgtes c. 70 Fedesvin.

Skjørring Østergaard, som er en af Grevs-kabet Frijsenborgs gamle Fæstegaarde, ligger i Skjørring omgivet af 30 Tdr. Ld. af sine Jorder; Resten er fraliggende i mindre Afstand mod Ø. Skoven ligger S. for Gaarden og bestaar af Bøg og Gran. Engen kan overrisles og giver gode Afgrøder.

Hovedb. ligger mod N. og er af Grundmur. Avlsb. er af Bindingsværk. Kostalden har Paptag, de øvrige Bygninger Straatage; de er opførte 1875, 1892 og 1904. Elektrisk Lys er installeret. De faste Maskiner drives ved Petroleumsmotor.

**Vestergaard**, Skjørring Sogn. Postforb. og St.: Galten, hvortil c. 2 Km. Gaarden ligger c. 22 Km. fra Aarhus. Ejer: *Kristen Larsen Fisker*, som overtog Gaarden i 1884, er født paa Ejendommen 8. Marts 1854 og gift med *Elise Jensen*, født i Flensted 26. Juni 1857.

Matr.-Nr. 12a m. fl. af Skjørring. Hartkorn 4 Tdr. 1 Skp. 1 Fdkr.  $2\frac{3}{4}$  Alb. Skovskyld 1 Skp. 2 Alb. Ejendomsskyld 28,000 Kr. Brandassurance for Bygningerne 12,250 Kr. Areal 57 Tdr. Ld., deraf Ager 39, Skov 17, Have og Gaardsplads 1. Agermarken drives i en 8 Marksdrift: Havre, Rug, Roer, Byg, Roer, Havre og 2aars Græs. Jordens Bonitet er lermuldet. Der holdes 14 Køer, 11 Stkr. Ungkvæg og Kalve og 1 Tyr af sortbroget jysk Race, 3 Heste, 3 Plage og Føl samt 3 Faar. Sidste Aar solgtes c. 10 Fedesvin.

Vestergaard hørte først under Grevs-kabet Frijsenborg og derefter under Vedelslund, men er nu forlængst købt fri.

Bygningerne er opførte 1857 og har alle Straatage. Hovedb. ligger mod S. og er af Grundmur, medens Avlsb. er af Bindingsværk. — Jorderne strækker sig navnlig mod Ø. og V. over et jævnt og bekvemt Terræn. Skoven er beliggende N. for Gaarden og bestaar af køn, slagbar Bøg.

**Langkildegaard**, Skjørring Sogn. Postforb. og St.: Galten, hvortil c.  $2\frac{1}{2}$  Km. Gaarden ligger c. 22 Km. fra Aarhus. Ejer: *Thomas Christensen*, som overtog Gaarden i 1883, er født paa Bækholm i Vithen 19. Jan. 1857 og gift med *Mariane Thomsen*, født i Vithen.

Matr.-Nr. 8a m. fl. af Skjørring. Hartkorn 4 Tdr. 1 Fdkr.  $1\frac{1}{4}$  Alb. Skovskyld 2 Fdkr.  $2\frac{1}{2}$  Alb. Ejendomsskyld 32,400 Kr. Brandassurance for Bygningerne 16,500 Kr. Areal  $69\frac{1}{2}$  Td. Ld., deraf Ager 43, Eng 6, Skov  $19\frac{1}{2}$ , Have og Gaardsplads 1. Af Agermarken drives 24 Tdr. Ld. i en 8 Marksdrift; Havre,  $\frac{1}{2}$  Roer  $\frac{1}{2}$  Hvede, Byg, Roer, Blandsæd, Havre og 2aars Græs; 19 Tdr. Ld. i en 4 Marksdrift: Havre, Roer, Blandsæd og 1aars Græs. Jordens Bonitet er lermuldet. Der holdes 18 Køer, 16 Stkr. Ungkvæg og Kalve og 1 Tyr af sortbroget jysk Race, 5 Heste og 1 Plag. Sidste Aar solgtes c. 70 Fedesvin.

Langkildegaard, der har sit Navn efter en Kilde paa dens Mark, kaldet »Langkilde«, som afgiver en betydelig Vandmængde, har oprindelig hørt under Grevs-kabet Frijsenborg, senere under Vedelslund, hvorfra den frikøbtes 1828.

Jorderne strækker sig navnlig mod N. og NV. over et noget højtliggende Terræn med Hovedfald mod N. og S. Skoven ligger mod N. og bestaar af Bøg, Eg, Ask og Gran. Engen er af god Kvalitet.

Hovedb. ligger mod S. og er som to af Avlsb. af Grundmur; den v. Længe er af Bindingsværk. Hovedb. og den v. Længe er opført 1858, de andre Avlsb. 1878 og 1893. Alle Bygningerne har Straatage. Kraft og Lys er installeret fra Elektricitetsværket i Galten.

**Turegaard**, Skjørring Sogn. Postforb. og St.: Galten, hvortil c.  $2\frac{1}{2}$  Km. Gaarden ligger c. 22 Km. fra Aarhus. Ejer: *Jens Peter Nielsen*, som overtog Gaarden i 1880, er født paa Ejendommen 21. Novbr. 1852 og gift med *Kirsten Jensen*, født i Venge 6. Maj 1854.

Matr.-Nr. 7a m. fl. af Skjørring. Hartkorn 4 Tdr. 4 Skpr. 2 Fdkr.  $2\frac{1}{4}$  Alb.

Skovskyld 2 Skpr. 2 Fdkr. Ejendomsskyld 32,500 Kr. Brandassurance for Bygningerne c. 16,000 Kr. Areal 52 Tdr. Ld., deraf Ager 37, Eng 4, Skov 10, Have og Gaardsplads 1. Agermarken drives i en 9 Marksdrift: Havre, Roer, Byg, Rug, Roer, Havre og 2aars Græs. Jordens Bonitet er Iermuldet. Der holdes 14 Køer, 14 Stkr. Ungkvæg og Kalve og 1 Tyr af sortbroget jysk Race, 4 Heste og 1 Plag. Sidste Aar solgtes c. 60 Fedesvin.

Turegaard ligger i Skjørring By og har i sin Tid hørt under Grevskabet Frijsenborg, hvorfra den købtes til Frihed 1828.

Jorden ligger samlet omkring Gaarden over et jævnt og bekvemt Terræn. Skoven bestaar af Eg, Bøg og Gran.

Hovedb. ligger mod S. og er ligesom to af Avlsb. af Grundmur, medens den v. Længe er af Bindingsværk. Hovedb. har Tegltag, Avlsb. Straatage. Alle Bygningerne er opførte 1880, 1894 og 1904. Elektrisk Kraft og Lys er installeret fra Værket i Galten.

**Nielsminde**, Skjørring Sogn. Postforb. og St.: Galten, hvortil c. 2 Km. Gaarden ligger c. 22 Km. fra Aarhus. Ejer: *Rasmus Jensen Gammelgaard*, som overtog Gaarden i Febr. 1914, er født paa Ejendommen 20. Oktbr. 1889.



Nielsminde.

Matr.-Nr. 14a af Skjørring. Hartkorn 4 Tdr. 4 Skpr. 1 Fdkr. 2 Alb. Ejendomsskyld 35,000 Kr. Brandassurance for Bygningerne c. 16,000 Kr. Areal 65 Tdr. Ld., deraf Ager 51, Eng 5, Skov 8, Have og Gaardsplads 1. Agermarken drives i en 8 Marksdrift: Rug, Roer, Byg, Havre, Roer, Havre og 2aars Græs. Jordens Bonitet er Iermuldet. Der holdes 16 Køer, 23 Stkr. Ungkvæg og Kalve og 1 Tyr af sortbroget jysk Race, 5 Heste og 1 Plag. Sidste Aar solgtes c. 50 Fedesvin.

Nielsminde ligger i Skjørring By i den n. Side af sine jævne, gode Jorder. Den var i sin Tid Fæste under Grevskabet Frijsenborg og senere under Vedelslund. 1884 solgte Christian Tinning den til N. P. Gammelgaard († 1900), hvis Enke 1902 ægtede A. M. Østergaard, som derefter sad inde med Gaarden, til han overdrog den til sin Stedsøn, den nuv. Ejer.

Bygningerne er opførte i sidste Trediedel af forrige Aarhundrede og er alle straa-tækkede. Hovedb., der ligger mod N., og den v. og s. Længe er af Grundmur, den ø. Længe er af Bindingsværk. Elektrisk Lys og Kraft er indlagt fra Værket i Galten.

Engen, der kan overrisles, afgiver en fortrinlig Høslæt. Skovens Bestand er navnlig Bøg.

**Remmegaard**, Skjørring Sogn. Postforb. og St.: Galten, hvortil c. 3½ Km. Gaarden ligger c. 22 Km. fra Aarhus. Ejer: *Laur Jensen*, som overtog Gaarden i 1911, er født i Skjørring Sogn 28. Decbr. 1868 og gift med *Marie Fisker*, født i Voel 17. Juli 1898.

Matr.-Nr. 9b m. fl. af Skjørring. Hartkorn 3 Tdr. 2 Fdkr. 1 Alb. Skovs- skyld 2 Fdkr. 2¼ Alb. Ejendomsskyld 29,000 Kr. Brandassurance for Bygningerne

c. 15,000 Kr. Areal 67 Tdr. Ld., deraf Ager 51, Eng 5, Skov 10, Have og Gaardsplads 1. Agermarken drives i en 7 Marksdrift: Havre, Roer, Byg, Roer, Havre og 2aars Græs. Jordens Bonitet er lermuldet. Der holdes 19 Køer, 10 Stkr. Ungkvæg og Kalve og 1 Tyr af sortbroget jysk Race, 4 Heste og 2 Plage. Sidste Aar solgtes c. 80 Fedesvin.

Remmegaard ligger ved Vejen fra Skjørring ud til Randers-Skanderborg Landevej og har i sin Tid været Fæste under Vedelslund. Den udskiltes 1848 fra en større Gaard inde i Byen, og dens første Ejer var Peder Jensen, hvis Enke 1864 ægtede Karl Kristensen. Han solgte 1901 Gaarden til Alfred Rasmussen, af hvem den nuv. Ejer har købt.

Jorden ligger godt samlet omkring Gaarden over et ret jævnt Terræn. Skoven ligger mod N. og bestaar af Bøg og Eg.

Hovedb. ligger mod S. og er af Grundmur, opført 1909; den rummer en god og



Remmegaard.

tidssvarende Lejlighed. Avlsb. er dels af Grundmur, dels af Bindingsværk, opførte 1888 og 1898. Hovedb. har Cementstenstag, Avlsb. Straatage. Elektrisk Kraft og Lys er installeret fra Værket i Galten. Gaarden ligger i en smuk Dal, omgivet af Skov, Mark og Eng.

**J. P. Pedersens Gaard** i Storring, Storring Sogn. Postforb.: Galten, og St.: Lillering, hvortil c. 2 Km. Gaarden ligger c. 16 Km. fra Aarhus, Ejer: *Jens Peder Pedersen*, som overtog Gaarden i 1912, er født i Helgenæs Sogn 5. Febr. 1891 og gift med *Else Markussen*, født i Vistoft Sogn 29. Novbr. 1890.

Matr.-Nr. 8a af Storring. Hartkorn 6 Tdr. 3 Fdkr. Ejendomsskyld 35,000 Kr. Brandassurance for Bygningerne c. 26,000 Kr. Areal 51 Tdr. Ld., deraf Ager 49½, Mose ½, Have og Gaardsplads 1. Agermarken drives i en 9 Marksdrift: Havre, Roer, Byg, ½ Staldfoder ½ Kartofler, Roer, Byg, Havre og 2aars Græs. Jordens Bonitet er lermuldet. Der holdes 20 Køer, 18 Stkr. Ungkvæg og Kalve og 1 Tyr af rød dansk Race, 5 Heste, 1 Plag og 4 Faar. Sidste Aar solgtes c. 100 Fedesvin samt en Del Grisesøer.

Gaarden ligger i Storring By og har i Mands Minde været Selveje. — Jorderne, der er et jævnt og bekvemt Terræn, ligger V. for Gaarden.

Hovedb. ligger mod N. Den ø. Længe er af ældre Bindingsværk, de andre Bygninger af Grundmur. Bygningerne er tækkede med Straa og Pandplader. Elektrisk Kraft og Lys er installeret fra Værket i Galten.

**Lundgaard**, Storring Sogn. Postforb. og St.: Lillering, hvortil c. 2 Km. Gaarden ligger c. 16 Km. fra Aarhus. Ejer: *Hans Marius Sørensen*, som overtog Gaarden 1. Novbr. 1913, er født i Vissing-Dover Sogn 26. Septbr. 1882 og gift med *Ane Kirstine Mogensen*, født i Framlev Sogn 4. Marts 1883.



Matr.-Nr. 11a m. fl. af Storning. Hartkorn 4 Tdr. 5 Skpr. 3 Fdkr. 2 Alb. Ejendomsskyld 36,000 Kr. Brandassurance for Bygningerne c. 18,000 Kr. Areal 49½ Td. Ld., deraf Ager 48, Skov ½, Have og Gaardsplads 1. Agermarken



Lundgaard.

drives i en 7 Marksdrift: Havre, Brak, Vintersæd, Blandsæd, Roer, Havre og 2aars Græs. Jordens Bonitet er god Lermuld. Der holdes 18 Køer, 15 Stkr. Ungkvæg og Kalve og 1 Tyr af sortbroget jysk Race, 4 Heste og 2 Plage. Sidste Aar solgtes c. 50 Fedesvin.

Lundgaard ligger ved Vejen fra Storning til Skovby og har saa langt tilbage, som der vides Besked, været Selveje. Mads Johnsen, hvem den i en lang Aarrække tilhørte, solgte den 1913 til Ejendomshandler Karup i Horsens, som kort efter solgte den til den nuv. Ejer.

Jorderne ligger godt samlede omkring Gaarden over et jævnt og bekvemt Terræn. Hovedb. ligger mod S., omgivet af Haven, og rummer en god og velindrettet Lejlighed. Alle Bygningerne er opførte i 1880erne af Grundmur med Cementstenstag paa Hovedb., Straatage paa Avlsb. Elektrisk Kraft og Lys er installeret fra Værket i Galten.

**Havballegaard**, Storning Sogn. Postforb. og St.: Galten, hvortil c. 1½ Km. Gaarden ligger c. 19 Km. fra Aarhus. Ejer: *Søren Jørgensen*, som overtog Gaarden



Havballegaard.

i 1904, er født i Sejling Sogn 11. Novbr. 1867 og gift med *Marie Christensen*, født paa Ejendommen 4. Jan. 1874.

Matr.-Nr. 9a m. fl. af Høver. Hartkorn 4 Tdr. 5 Skpr. 2 Fdkr. 2 Alb. Ejen-

domsskyld 30,000 Kr. Brandassurance for Bygningerne 12,400 Kr. Areal 58½ Td. Ld., deraf Ager 47, Eng 6½, Skov 4, Have og Gaardsplads 1. Agermarken drives i en 8 Marksdrift: Havre, Roer, Byg, Havre, Roer, Havre og 2aars Græs. Jordens Bonitet er dels god Lermuld, dels af noget lettere Beskaffenhed. Der holdes 16 Køer, 13 Stkr. Ungkvæg og Kalve og 1 Tyr af sortbroget jysk Race, 4 Heste, 1 Plag og 1 Faar. Sidste Aar solgtes c. 35 Fedesvin.

Havballegaard ligger i Høver By. Den skal være gammelt Selveje. Jens Sørensen solgte den 1870 til Rasmus Christensen, der 1904 overdrog den til sin Svigersøn, den nuv. Ejer.

Jorden ligger S. for Gaarden over et jævnt og bekvemt Terræn. Skoven er fraliggende c. 2 Km. mod V. og bestaar af Bøg.

Hovedb. ligger mod N. og er af Grundmur. Avlsb. er dels af Grundmur, dels af Bindingsværk. Alle Bygningerne er opførte 1852 og har Straatage. Ejendommen ligger kønt i en smuk og frodig Egn.

**Sønderholm**, Storning Sogn. Postforb. og St.: Galten, hvortil c. 2 Km. Gaarden ligger c. 18 Km. fra Aarhus. Ejer: *Søren Mathiasen*, som overtog Gaarden i 1894, er født i Them Sogn 14. Septbr. 1865 og gift med *Maren Christensen*, født i Høver 7. Marts 1871.



Sønderholm.

Matr.-Nr. 5a m. fl. af Høver. Hartkorn 5 Tdr. 3 Skpr. 2 Fdkr. 1¼ Alb. Ejendomsskyld 34,000 Kr. Brandassurance for Bygningerne c. 15,000 Kr. Areal 63½ Td. Ld., deraf Ager 53½, Eng 5, Skov 4, Have og Gaardsplads 1. Af Agermarken drives 26½ Td. Ld. i en 7 Marksdrift: Havre, ½ Rug ½ Stalfoder, Roer, Byg, Havre og 2aars Græs; 15 Tdr. Ld. i en 8 Marksdrift: Brak, Vintersæd, Byg, Blandsæd, Roer, Havre og 2aars Græs; og 12 Tdr. Ld. i en 6 Marksdrift: Havre, Rug, Roer, Havre og 2aars Græs. Jordens Bonitet er lermuldet, dog for en mindre Dels Vedkommende letmuldet. Der holdes 16 Køer, 9 Stkr. Ungkvæg og Kalve og 2 Tyre af sortbroget jysk Race, 4 Heste, 2 Plage og 4 Faar. Sidste Aar solgtes c. 35 Fedesvin.

Sønderholm ligger i Høver By og er gammelt Selveje. Anders Terp, som havde faaet Gaarden efter sin Fader, solgte den 1871 til Mikkel Sørensen, der 1879 solgte til Jørgen Jensen, af hvem den nuv. Ejer har købt.

Af Jorderne ligger 26 Tdr. Ld. ved Gaarden og er et ret jævnt Terræn med Hovedfald mod S. Resten ligger lidt længere mod SV. Skoven bestaar af forskellige Slags Løvtræer.

Hovedb. ligger mod S., omgivet af en smuk Have, og rummer en god og hyggelig Lejlighed. Alle Bygningerne er af Grundmur med Cementstenstag paa Hovedb., Straatage paa Avlsb. Kraft og Lys er installeret fra Elektricitetsværket i Galten. Hovedb. er opført 1904, Avlsb. 1895, 98 og 1901.

**Ermely**, Stjær Sogn. Postforb.: Harlev, og St.: Lillering, hvortil c. 3 Km. Gaarden ligger c. 18 Km. fra Aarhus. Ejer: *Rasmus Mathiasen*, som overtog

Gaarden i 1876, er født paa Ejendommen 2. Septbr. 1848 og gift med *Johanne Marie Jensen*, født i Them Sogn 25. Jan. 1866.

Matr.-Nr. 12a m. fl. af Stjær. Hartkorn 5 Tdr. 1 Skp. 2 Fdkr. 2 Alb. Ejendomsskyld 28,000 Kr. Brandassurance for Bygningerne 15,200 Kr. Areal 52 Tdr. Ld., deraf Ager 42¼, Eng 3, Skov 6, Have og Gaardsplads ¼. Af Agermarken drives 25 Tdr. Ld. i en 8 Marksdrift: Havre, ½ Brak ½ Roer, Vintersæd, Byg, Roer, Havre og 2aars Græs; 17¼ Td. Ld. i en 5 Marksdrift: Havre, Roer, Blandsæd og 2aars Græs. Jordens Bonitet er Iermuldet. Der holdes 14 Køer, 10 Stkr. Ungkvæg og Kalve og 1 Tyr af sortbroget jysk Race, 4 Heste, 1 Plag og 3 Faar. Sidste Aar solgtes c. 15 Fedesvin.

Ermely ligger i Stjær By og har en Gang hørt under Skanderborg Rytterdistrikt, men købtes i Marts 1773 til Frihed af den nuv. Ejers Oldefader, Anders Johansen.

Bygningerne er dels af Bindingsværk, dels af Grundmur med Straatage, opførte omkring og kort efter Midten af forrige Aarhundrede. Hovedb. ligger mod S.

Af Jorderne ligger 14½ Td. Ld. hjemme ved Gaarden; Resten er fraliggende i mindre Afstand. Den kønne, lille Skov bestaar af Bøg og Naaletræer.

**Frk. K. M. Pedersen Ditlevs Gaard** i Stjær, Stjær Sogn. Postforb.: Harlev, og St.: Lillering, hvortil c. 3 Km. Gaarden ligger c. 18 Km. fra Aarhus. Ejerinde: *Frk. Kirstine Marie Pedersen Ditlev*, som overtog Gaarden i Decbr. 1908, er født paa Ejendommen 11. Septbr. 1879.



Frk. K. M. Pedersen Ditlevs Gaard.

Matr.-Nr. 15a m. fl. af Stjær. Hartkorn 4 Tdr. 2 Skpr. 2¼ Alb. Ejendomsskyld 28,000 Kr. Brandassurance for Bygningerne 15,485 Kr. Areal 45 Tdr. Ld., deraf Ager 38, Eng 1, Skov 5, Have og Gaardsplads 1. Agermarken drives i en 8 Marksdrift: Havre, Roer, Rug, Blandsæd, Roer, Havre og 2aars Græs. Jordens Bonitet er Iermuldet. Der holdes 14 Køer og 14 Stkr. Ungkvæg og Kalve af sortbroget jysk Race, 3 Heste og 1 Plag. Sidste Aar solgtes c. 15 Fedesvin og en Del Grisesøer.

Gaarden skal være gammelt Selveje. Den nuværende Ejerinde har taget den i Arv efter sin Fader, Christen Pedersen, som 1879 havde faaet den efter sin Svigerfader, Rasmus Pedersen Leth.

Hovedb. ligger mod N., omgivet af den kønne Have; den er dels af Grundmur, dels af Bindingsværk. Den v. og s. Længe er helt af Grundmur, opførte c. 1845. Alle Bygningerne har Straatage. Elektrisk Lys og Kraft er indlagt fra Værket i Galten.

Jorderne falder i flere Afdelinger; c. 28 Tdr. Ld. ligger hjemme ved Gaarden, medens Resten er fraliggende c. 1 Km. mod V. og N.

**A. Andersens Gaard** i Stjær, Stjær Sogn. Postforb. og St.: Harlev, hvortil c. 3½ Km. Gaarden ligger c. 18 Km. fra Aarhus. Ejer: *A. Andersen*, som

overtog Gaarden i 1907, er født paa Ejendommen 19. Febr. 1875 og gift med *Caroline Knudsen*, født i Søballe 8. April 1869.

Matr.-Nr. 11a m. fl. af Stjær. Hartkorn 5 Tdr. 1 Skp. 2 Fdkr.  $\frac{1}{4}$  Alb. Ejendomsskyld 30,000 Kr. Brandassurance for Bygningerne c. 18,000 Kr. Areal 50 Tdr. Ld., deraf Ager 42, Skov 3, Græsningsjord 4, Have og Gaardsplads 1. Agermarken drives i en 8 Marksdrift: Havre, Roer, Byg, Vintersæd, Roer, Havre og 2aars Græs. Jordens Bonitet er god, frugtbar Lermuld. Der holdes 20 Køer, 16 Stkr. Ungkvæg og Kalve og 1 Tyr af sortbroget jysk Race, 4 Heste, 2 Plage og 4 Faar. Sidste Aar solgtes c. 50 Fedesvin.

Gaarden ligger i Stjær By og har saa langt tilbage, man ved Besked, været Selveje. Den nuv. Ejer har faaet den efter sin Fader, Rasmus Andersen, der c. 1860 havde faaet den efter sin Fader, Anders Laursen.

Hovedb., der ligger mod N., er opført 1884, den s. Længe 1904 og den ø. Længe 1910, alle tre af Grundmur; den v. Længe er af ældre Bindingsværk. Hovedb. har Cemenstenstag, Avlsb. Tage af Straa og Pap. Lys og Kraft er indlagt fra Elektricitetsværket i Galten.



A. Andersens Gaard.

Jorderne falder i flere Afdelinger, hvoraf 12 Tdr. Ld. ligger hjemme ved Gaarden, medens Resten er fraliggende i mindre Afstand mod Ø. og NV. Overfladen er let bølgeformet.

**Annalyst**, Stjær Sogn. Postforb. og St.: Harlev, hvortil c. 4 Km. Gaarden ligger c. 19 Km. fra Aarhus. Ejer: *Søren Jensen Sørensen*, som overtog Gaarden i 1902, er født i Søballe 1863 og gift med *Jensine Madsen*, født paa Ejendommen 9. Juli 1878.

Matr.-Nr. 8a m. fl. af Stjær. Hartkorn 5 Tdr. 7 Skpr.  $\frac{1}{4}$  Alb. Ejendomsskyld 33,000 Kr. Brandassurance for Bygningerne c. 22,000 Kr. Areal 66 Tdr. Ld., deraf Ager 54 $\frac{1}{2}$ , Eng 5, Mose  $\frac{1}{2}$ , Skov 3, Hede 2, Have og Gaardsplads 1. Agermarken drives i en 8 Marksdrift: Havre, Roer, benyttet Brak, Rug, Roer, Havre og 2aars Græs. Jordens Bonitet er lermuldet. Der holdes 18 Køer, 20 Stkr. Ungkvæg og Kalve og 1 Tyr af rød dansk Race, 4 Heste, 2 Plage og 3 Faar. Sidste Aar solgtes c. 70 Fedesvin.

Annalyst ligger i Stjær By, omgivet mod S. af sine noget kuperede Jorder. Hovedb. ligger mod N. og er ligesom Sidelængerne af Grundmur, opført 1860, medens den s. Længe er af Bindingsværk. Hovedb. har Tegltag, Avlsb. Straatage. Elektrisk Kraft og Lys er installeret fra Værket i Galten.

**Hvidgaard**, Stjær Sogn. Postforb. og St.: Harlev, hvortil c. 4 Km. Gaarden ligger c. 19 Km. fra Aarhus. Ejer: *Peder Sørensen*, som overtog Gaarden i

1898, er født i Herskind 13. Maj 1852 og gift med *Ane Birgitte Rasmussen*, født i Jeksen Kro 28. Jan. 1862.

Matr.-Nr. 4a m. fl. af Stjær. Hartkorn 4 Tdr. 2 Skpr. 3 Fdkr. 2½ Alb. Ejendomsskyld 28,000 Kr. Brandassurance for Bygningerne c. 16,000 Kr. Areal 53 Tdr. Ld., deraf Ager 39, Eng 3, Skov 10, Have og Gaardsplads 1. Agermarken drives i en 8 Marksdrift: Havre, Roer, Byg, Rug, Roer, Havre og 2aars Græs. Jordens Bonitet er lermuldet. Der holdes 15 Køer, 10 Stkr. Ungkvæg og Kalve og 1 Tyr af sortbroget jysk Race, 3 Heste og 2 Plage. Sidste Aar solgtes c. 30 Fedesvin.

Hvidgaard ligger i Stjær By. Den hørte oprindelig under Skanderborg Rytterdistrikt, hvorfra den købtes 27. April 1767. — Jorden ligger godt samlet ved Gaarden mod V. over et jævnt og bekvemt Terræn.

Hovedb. ligger mod N., omgivet af Haven. Bygningerne er hovedsagelig af Bindingsværk, ældre, men gode og velholdte og bærer Straatage. Elektrisk Kraft og Lys er installeret fra Værket i Galten.

**Horsegaard**, Galten Sogn. Postforb. og St.: Galten, hvortil c. ½ Km. Tlf. 38 over Galten Central. Gaarden ligger c. 20 Km. fra Aarhus. Ejer: *Martin Kragh*, som overtog Gaarden i 1906, er født i Fruering Sogn 4. Maj 1882 og gift med *Jensine Leth*, født i Mesing 10. Juni 1883.



Horsegaard.

Matr.-Nr. 5a m. fl. af Galten. Hartkorn 5 Tdr. 1¼ Alb. Ejendomsskyld 34,000 Kr. Brandassurance for Bygningerne c. 19,000 Kr. Areal 56 Tdr. Ld., deraf Ager 47, Overrislingseng 5, Skov 3, Have og Gaardsplads 1. Agermarken drives i en 8 Marksdrift: Havre, Roer, Byg, ½ Roer ½ Rug, Blandsæd, Havre og 2aars Græs. Jordens Bonitet er dels god Lermuld, dels af noget lettere Beskaffenhed. Der holdes 12 Køer, 18 Stkr. Ungkvæg og Kalve og 1 Tyr af sortbroget jysk Race, 6 Heste, 1 Plag og 4 Faar. Sidste Aar solgtes c. 80 Fedesvin.

Horsegaard ligger i Galten og har saa langt tilbage, som man ved Besked, været Selveje. Niels Gammelgaard, som 1854 havde overtaget Gaarden efter sin Fader, var dens Ejer, indtil han solgte til den nuv. Ejer.

Jorden ligger samlet V. for Gaarden over et jævnt og bekvemt Terræn. — Hovedb. ligger mod S. og er af Bindingsværk. Avlsb. er af Grundmur. Alle Bygningerne har Straatage. Kostalden er opført 1907, de andre Bygninger er ældre, men gode. Kraft og Lys er installeret fra Elektricitetsværket i Galten. Gaarden ligger fordelagtig nær Jærnbanestation og i en smuk og frodig Egn.

**Søgaard**, Galten Sogn. Postforb. og St.: Galten, hvortil c. ½ Km. Tlf. 40 over Galten Central. Gaarden ligger c. 20 Km. fra Aarhus. Ejer: *Aksel R. Søndergaard*, som overtog Gaarden i 1902, er født i Laasby 18. Marts 1882.


Matr.-Nr. 4a m. fl. af Galten. Hartkorn 4 Tdr. 4 Skpr.  $\frac{1}{4}$  Alb. Ejendoms-skyld 28,500 Kr. Brandassurance for Bygningerne c. 18,000 Kr. Areal 46 Tdr. Ld., deraf Ager 37, Eng 5, Skov 3, Have og Gaardsplads 1. Agermarken drives i en 8 Marksdrift: Havre, Vintersæd, Roer, Byg, Roer, Havre og 2aars Græs. Jordens Bonitet er dyb, god Muld. Der holdes 14 Køer, 14 Stkr. Ungkvæg og Kalve og 1 Tyr af sortbroget jysk Race samt 4 Heste. Sidste Aar solgtes c. 60 Fedesvin.

Søgaard ligger tæt V. for Galten By og er gammelt Selveje. Der findes saaledes et Skøde fra 1632, hvorved Gaarden tilskødedes Frands Pedersen efter hans Fader, Peder Frandsen, og Gaarden har gennem Tiderne stadig været i samme Slægts Eje. Fra 1707 findes en gammel Registreringsforretning over Gaardens Besætning og Inventar, hvor saaledes en gul Hest ansættes til en Pris af 20 Rbd., to gamle brune til 12, to Plage til 14, to smaa Heste til 6, seks Stude til 36, en rød Ko til 4, en sort til 9, en blakket til 7, en anden blakket til 4, tre sorte til 15, tre smaa Kvier til 6, niogtyve Faar og ni Lam til 15, seks Svin og en Griseso til 4 Rbd. og 2 Mark og fire gamle Grise til 1 Rbd.

Jorden ligger samlet omkring Gaarden over et ret jævnt Terræn. Skoven ligger Ø. for Byen og bestaar af Bøg og Ask.

Hovedb. ligger mod S. og er ligesom de to af Avlsb. af Grundmur, opført 1900 og 1904. Den n. Længe er af Bindingsværk, opført i 1860erne. Elektrisk Kraft og Lys er installeret fra Værket i Galten.

**Galten Skovgaard**, Galten Sogn. Postforb. og St.: Galten, hvortil c.  $\frac{1}{4}$  Km. Gaarden ligger c. 20 Km. fra Aarhus. Ejer: *Anders Peder Kristensen*, som overtog Gaarden i 1910, er født i Framlev 29. April 1877 og gift med *Johanne Laursen*, født i Vinge 11. Decbr. 1866.



Galten Skovgaard.

Matr.-Nr. 10a m. fl. af Galten. Hartkorn 5 Tdr. 4 Skpr. 3 Fdkr. Ejendoms-skyld 37,000 Kr. Brandassurance for Bygningerne 22,500 Kr. Areal 53  $\frac{1}{2}$  Td. Ld., deraf Ager 45, Eng 4, Mose  $\frac{1}{2}$ , Skov 3, Have og Gaardsplads 1. Af Agermarken drives 24 Tdr. Ld. i en 7 Marksdrift: Havre, Roer, Byg, Roer, Havre og 2aars Græs; 21 Tdr. Ld. i en 7 Marksdrift: Helbrak, Vintersæd, Byg, Roer, Havre og 2aars Græs. Jordens Bonitet er god frugtbar Lermuld. Der holdes 19 Køer, 17 Stkr. Ungkvæg og Kalve og 2 Tyre af sortbroget jysk Race, 4 Heste, 2 Plage og 3 Faar. Sidste Aar solgtes c. 65 Fedesvin.

Galten Skovgaard ligger kønt i Galten By og har saa langt tilbage, som man ved, været Selveje. Rasmus Peder Pedersen, som var født paa Ejendommen, og hvis Slægt den gennem flere Generationer havde tilhørt, solgte til den nuv. Ejer.

Jorden ligger omkring Gaarden og gennemskares af Sognevejen fra Galten til Skovby; Overfladen er jævn og god. Skoven, der ligger mod Ø., bestaar af Bøg. Engen er beliggende mod N.; den kan overrisles og afgiver som Regel en god Høslet.

Alle Bygningerne er af Grundmur, opførte 1874 efter Ildsvaade. Hovedb. har ligesom Kostalden Cementstenstag, de øvrige Avlsb. Straatage. Elektrisk Kraft og Lys er installeret fra Værket i Galten.

**Sønder Skovgaard**, Galten Sogn. Postforb. og St.: Galten, hvortil c.  $\frac{1}{2}$  Km. Gaarden ligger c. 20 Km. fra Aarhus. Ejer: *Jens Larsen Jensen*, som overtog Gaarden i 1870, er født paa Ejendommen 4. Decbr. 1841.

Matr.-Nr. 17a m. fl. af Galten. Hartkorn 4 Tdr. 5 Skpr. 2 Fdkr. 2 Alb. Ejendomsskyld 28,000 Kr. Brandassurance for Bygningerne 15,450 Kr. Areal  $40\frac{1}{2}$  Td. Ld., deraf Ager  $34\frac{1}{2}$ , Eng 4, Skov 1, Have og Gaardsplads 1. Af Agermarken drives  $17\frac{1}{2}$  Td. Ld. i en 7 Marksdrift uden fast Sædkifte; 17 Tdr. Ld. i en 6 Marksdrift, ligeledes uden fast Sædkifte. Jordens Bonitet er lermuldet. Der holdes 20 Køer, 10 Stkr. Ungkvæg og Kalve og 2 Tyre af sortbroget jysk Race, 4 Heste og 1 Plag. Sidste Aar solgtes c. 35 Fedesvin.

Sønder Skovgaard ligger i Galten og er gammelt Selveje. — Af Jorderne ligger 28 Tdr. Ld. hjemme ved Gaarden, medens Resten er fraliggende i mindre Afstand mod N. Engen kan overrisles og er af fortrinlig Bonitet.

Hovedb. ligger mod S. og er ligesom to af Avlsb. af Grundmur; den v. Længe er dels Grundmur, dels Bindingsværk. Alle Bygningerne er opførte 1870 efter Ildsvaade og har dels Cementstenstag, dels Straatage. Elektrisk Kraft og Lys er installeret fra Værket i Galten.

**Galten Østergaard**, Galten Sogn. Postforb. og St.: Galten, hvortil c. 1 Km. Gaarden ligger c. 19 Km. fra Aarhus. Ejer: *Lauris Jeppesen*, som overtog Gaarden i 1912, er født paa Mols 30. Septbr. 1873 og gift med *Ane Poulsen*, født i Kasted 2. Febr. 1832.

Matr.-Nr. 14a m. fl. af Galten. Hartkorn 4 Tdr. 4 Skpr. Ejendomsskyld 29,000 Kr. Brandassurance for Bygningerne 20,500 Kr. Areal 49 Tdr. Ld., deraf Ager 40, Eng 7, Mose  $\frac{1}{2}$ , Skov  $\frac{1}{2}$ , Have og Gaardsplads 1. Af Agermarken drives 24 Tdr. Ld. i en 8 Marksdrift: Havre, Rug, Roer, Byg, Havre og 3aars Græs; 16 Tdr. Ld. i en 7 Marksdrift: Havre, Rug, Roer, Byg, Havre og 2aars Græs. Jordens Bonitet er lermuldet. Der holdes 15 Køer, 21 Stkr. Ungkvæg og Kalve og 1 Tyr af sortbroget jysk Race, 4 Heste og 2 Plage. Sidste Aar solgtes c. 30 Fedesvin.

Galten Østergaard ligger tæt Ø. for Galten By og er gammelt Selveje. — Jorderne omgiver Gaarden over et jævnt og bekvemt Terræn. Engen er fraliggende c. 2 Km. mod V. Skoven ligger mod N.

Hovedb. ligger mod S. og er ligesom Sidelængerne af Grundmur; den n. Længe er af Bindingsværk. Alle Bygningerne er opførte omkring 1890. Hovedb. har Tegtag, Avlsb. Straatage. Elektrisk Kraft og Lys er installeret fra Værket i Galten.

**Harlevgaard**, Harlev Sogn. Postforb. og St.: Harlev, hvortil c. 400 M. Gaarden ligger c. 15 Km. fra Aarhus. Ejer: *Christen Christensen*, som overtog Gaarden i 1902, er født i Skejby 15. Novbr. 1869 og gift med *Ane Kirstine Nielsen*, født paa Ejendommen 5. Jan. 1879.

Matr.-Nr. 8a m. fl. af Harlev. Hartkorn 4 Tdr. 3 Skpr. 2 Fdkr.  $1\frac{1}{4}$  Alb. Ejendomsskyld 35,000 Kr. Brandassurance for Bygningerne c. 13,000 Kr. Areal 42 Tdr. Ld., deraf Ager 32, Eng 5, Mose  $2\frac{1}{2}$ , Skov  $1\frac{1}{2}$ , Have og Gaardsplads 1. Agermarken drives i en 8 Marksdrift: Havre, benyttet Brak, Rug, Roer, Byg, Havre og 2aars Græs. Jordens Bonitet er god Muld. Der holdes 12 Køer, 10 Stkr. Ungkvæg og Kalve og 1 Tyr af blandet Korthornsrace, 3 Heste, 1 Plag og 2 Faar. Sidste Aar solgtes c. 25 Fedesvin.

Harlevgaard ligger umiddelbart ved Harlev Station, omgivet af sine gode, jævne Jorder.

Hovedb. ligger mod S. og er ligesom de to af Avlsb. af Grundmur, opførte i 1860erne og 1870erne; den n. Længe er af ældre Bindingsværk. Alle Bygningerne har Straatage. Lys er installeret fra Elektricitetsværket i Galten.

**Duegaard**, Harlev Sogn. Postforb. og St.: Harlev, hvortil c. 2 Km. Gaarden ligger c. 15 Km. fra Aarhus. Ejer: *Rasmus Sørensen Due*, som overtog Gaarden

i 1881, er født paa Ejendommen 18. Oktbr. 1859 og gift med *Ane Sørine Jakobsen*, født i Voldby 30. Marts 1862.

Matr.-Nr. 7a m. fl. af Taastrup. Hartkorn 4 Tdr. 5 Skpr. 2 Fdkr. 2 Alb. Ejendomsskyld 35,000 Kr. Brandassurance for Bygningerne c. 16,000 Kr. Areal 59 Tdr. Ld., deraf Ager 57, Eng  $\frac{1}{2}$ , Mose  $\frac{1}{2}$ , Have og Gaardsplads 1. Af Agermarken drives 32 Tdr. Ld. i en 9 Marksdrift: Havre, Roer, Blandsæd, 1aars Græs,  $\frac{1}{2}$  Roer  $\frac{1}{2}$  Staldfoder,  $\frac{1}{2}$  Rug  $\frac{1}{2}$  Blandsæd, Havre og 2aars Græs; 15 Tdr. Ld. i en 6 Marksdrift: Rug, Roer, Blandsæd, Havre og 2aars Græs; og 10 Tdr. Ld. i en anden 6 Marksdrift: Blandsæd, Roer, Byg og 3aars Græs. Jordens Bonitet er overvejende god Muldjord, dog en Del forskellig. Der holdes 19 Køer, 13 Stkr. Ungkvæg og Kalve og 1 Tyr af jysk og rød dansk Race, 4 Heste, 2 Plage og 4 Faar. Sidste Aar solgtes c. 45 Fedesvin.

Duegaard ligger i Taastrup By. Den har gennem mange Generationer været i samme Slægts Besiddelse, og før den Tid har den antagelig været Krongods. — Jorden ligger NV. for Gaarden over et jævnt og bekvemt Terræn.

Hovedb. ligger mod S. Alle Bygningerne er af Bindingsværk med Straatage, ældre, men gode og velholdte.

**Bækkelund**, Harlev Sogn. Postforb. og St.: Harlev, hvortil c. 2 Km. Gaarden ligger c. 16 Km. fra Aarhus. Ejer: Amdtsraadsmedlem *P. Kristensen*, som overtog Gaarden i 1886, er født i Mesing ved Skanderborg 6. Decbr. 1851 og gift med *Karen Marie Rasmussen*, født i Kunnerup 22. Febr. 1855.

Matr.-Nr. 4a m. fl. af Taastrup. Hartkorn 4 Tdr. 5 Skpr. 1 Fdkr. 1 $\frac{1}{2}$  Alb. Ejendomsskyld 34,000 Kr. Brandassurance for Bygningerne 14,500 Kr. Areal 47 Tdr. Ld., deraf Ager 40, Eng 1, Mose 3, Skov 1, Hede 1, Have og Gaardsplads 1. Agermarken drives i en 9 Marksdrift: Havre, Roer, Byg, Helbrak, Rug, Roer, Havre og 2aars Græs. Jordens Bonitet er lermuldet. Der holdes 15 Køer, 10 Stkr. Ungkvæg og Kalve og 1 Tyr af sortbroget jysk Race, 3 Heste og 1 Plag. Sidste Aar solgtes c. 35 Fedesvin.

Bækkelund, der ligger i Taastrup By, har i sin Tid hørt under Skanderborg Rytterdistrikt. — Jorden ligger S. for Gaarden, Mosen ved Taastrup Sø.

Hovedb. ligger mod N. og er af Bindingsværk, opført 1869. Avlsb. er af Grundmur, opførte 1904 og 05. Alle Bygningerne har Straatage.

**Stensgaard**, Harlev Sogn. Postforb. og St.: Harlev, hvortil c. 2 Km. Gaarden ligger c. 15 Km. fra Aarhus. Ejer: *Mikael Jensen*, som overtog Gaarden 1. April 1914, er født paa Samsø 24. April 1881 og gift med *Bolette Nielsen*, født i Ingerslev 1888.

Matr.-Nr. 3a af Taastrup. Hartkorn 3 Tdr. 3 Skpr. 3 Fdkr. 1 $\frac{1}{4}$  Alb. Ejendomsskyld 28,000 Kr. Brandassurance for Bygningerne c. 17,000 Kr. Areal 44 Tdr. Ld., deraf Ager 43, Have og Gaardsplads 1. Agermarken drives i en 8 Marksdrift: Havre, Roer, Blandsæd, Rug,  $\frac{1}{2}$  Roer  $\frac{1}{2}$  Staldfoder, Havre og 2aars Græs. Jordens Bonitet er lermuldet. Der holdes 15 Køer, 10 Stkr. Ungkvæg og Kalve og 1 Tyr af sortbroget jysk Race, 3 Heste og 2 Plage. Sidste Aar solgtes c. 50 Fedesvin.

Stensgaard ligger i Taastrup By, omgivet mod N. af sine jævne og bekvemme Jorder, der har Hovedfald mod S.

Hovedb. ligger mod N. med Haven mod V. og er af Bindingsværk. Avlsb. er af Grundmur, tildels nye. Hovedb. har Straatage, Avlsb. dels Straa-, dels Paptage.

**Kirkegaard**, Framlev Sogn. Postforb. og St.: Harlev, hvortil c. 1 $\frac{1}{2}$  Km. Gaarden ligger c. 14 Km. fra Aarhus. Ejer: *Jens Andersen*, som overtog Gaarden i 1879, er født i Lyngby 19. Marts 1852 og gift med *Barbara Jensen*, født i Eorum 19. Maj 1859.

Matr.-Nr. 6a af Framlev. Hartkorn 3 Tdr. 2 $\frac{1}{4}$  Alb. Ejendomsskyld 28,000 Kr. Brandassurance for Bygningerne c. 21,000 Kr. Areal 35 Tdr. Ld., deraf Ager 34, Have og Gaardsplads 1. Agermarken drives i en 8 Marksdrift: Havre, benyttet Brak, Roer, Byg, Blandsæd, Havre og 2aars Græs. Jordens Bonitet er lermuldet.



Der holdes 12 Køer, 14 Stkr. Ungkvæg og Kalve og 1 Tyr af sortbroget jysk Race, 3 Heste, 1 Plag og 2 Faar. Sidste Aar solgtes c. 25 Fedesvin.

Kirkegaard ligger i Framlev By og har i sin Tid været Fæste under Lyngbygaard. — Jorden ligger samlet ved Gaarden mod N. og V. over et ret jævnt Terræn.

Hovedb. ligger mod N. og er ligesom Sidelængerne af Grundmur; den s. Længe er af Bindingsværk og Granit. Hovedb. har Paptag, Avlsb. Straatage. Alle Bygningerne er opførte 1884—94. Elektrisk Kraft og Lys er installeret fra Værket i Galten.

I Kvægbesætningen findes flere fremragende, præmierede Avlsdyr.

**Framlev Nygaard**, Framlev Sogn. Postforb. og St.: Harlev, hvortil c. 1½ Km. Gaarden ligger c. 12 Km. fra Aarhus. Ejer: *Marius Mikkelsen*, som overtog Gaarden 2. Novbr. 1911, er født i Vejlbj 27. Juli 1872 og gift med *Ane Sørensen*, født i Haldum 20. Aug. 1887.

Matr.-Nr. 8a m. fl. af Framlev. Hartkorn 4 Tdr. 1 Skpr. 2¼ Alb. Ejendoms-skyld 32,000 Kr. Brandassurance for Bygningerne c. 17,000 Kr. Areal 36 Tdr. Ld., deraf Ager 34, Mose 1, Have og Gaardsplads 1. Agermarken drives i en



Framlev Nygaard.

9 Marksdrift: Havre, ½ Brak ½ Staldfoder, Vintersæd, Roer, Byg, Roer, Havre og 2aars Græs. Jordens Bonitet er lermuldet. Der holdes 13 Køer, 17 Stkr. Ungkvæg og Kalve og 1 Tyr af sortbroget jysk Race, 3 Heste og 1 Plag. Sidste Aar solgtes c. 35 Fedesvin.

Framlev Nygaard ligger ved Aarhus-Silkeborg Landevej. Jens Peder Sørensen solgte 1910 Gaarden til Jens Jensen, af hvem den nuv. Ejer har købt. — Jorden ligger samlet S. for Gaarden over et ret jævnt og bekvemt Terræn.

Hovedb. ligger mod V. Alle Bygningerne er af Grundmur, opførte 1910 efter Ildsvaade. Hovedb. har Stentag, Avlsb. Straatage. Fra Gaarden er en henrivende Udsigt over den omliggende, smukke Egn.

**Rishøjgaard**, Framlev Sogn. Postforb. og St.: Harlev, hvortil c. 2 Km. Gaarden ligger c. 12 Km. fra Aarhus. Ejer: *Niels Peter Emil Rasmussen Holm*, som overtog Gaarden 1. Septbr. 1913, er født i Grundfør 22. Febr. 1883.

Matr.-Nr. 11a m. fl. af Framlev. Hartkorn 4 Tdr. 5 Skpr. ¼ Alb. Ejendoms-skyld 36,000 Kr. Brandassurance for Bygningerne c. 22,000 Kr. Areal 44 Tdr. Ld., deraf Ager 39, Eng 3, Skov 1, Have og Gaardsplan 1. Agermarken drives i en 9 Marksdrift uden fast Driftsplan. Jordens Bonitet er lermuldet. Der holdes 14 Køer, 14 Stkr. Ungkvæg og Kalve og 1 Tyr af sortbroget jysk Race, 2 Heste og 1 Plag. Sidste Aar solgtes c. 60 Fedesvin.

Rishøjgaard ligger ved Vejen fra Framlev ud til Aarhus-Silkeborg Landevej, omgivet af sine ret jævne Jorder. Engen, der ligger langs Agermarken, kan overrisles om Vinteren og giver som Regel en god Høslet.

Hovedb. ligger mod S., omgivet af Haven. Alle Bygningerne, der er af Grundmur med Stentag paa Hovedb., Paptage paa Avlsb., er opførte 1911 efter Ildsvaade. Elektrisk Kraft og Lys er installeret fra Værket i Galten.

**Nørregaard**, Framlev Sogn. Postforb. og St.: Harlev, hvortil c. 3½ Km. Gaarden ligger c. 14 Km. fra Aarhus. Ejer: *Martin Rasmussen*, som overtog Gaarden i 1906, er født i Framlev Sogn 8. Septbr. 1865.

Matr.-Nr. 5a af Labing. Hartkorn 4 Tdr. 2 Skpr. 3 Fdkr. 2½ Alb. Ejendomsskyld 28,000 Kr. Brandassurance for Bygningerne c. 17,000 Kr. Areal 40 Tdr. Ld., deraf Ager 33, Eng 4, Skov 2, Have og Gaardsplads 1. Agermarken drives i en 8 Marksdrift: Havre, Roer, Byg, Rug, ½ Roer ½ Staldfoder, Havre og 2aars Græs. Jordens Bonitet er dels god Lermuld, dels af en noget lettere Beskaffenhed. Der holdes 12 Køer, 10 Stkr. Ungkvæg og Kalve og 1 Tyr af sortbroget jysk Race, 3 Heste og 1 Plag. Sidste Aar solgtes c. 40 Fedesvin.



Nørregaard.

Nørregaard ligger i Labing By og har tidligere været Fæste under Lyngbygaard. Poul Knudsen, som havde faaet Gaarden efter sin Fader, solgte den 1903 til Mikkel Thomsen, af hvem den nuv. Ejer har købt.

Jorden ligger Ø. for Gaarden over et jævnt og bekvemt Terræn med Hovedfald mod Ø.

Hovedb. ligger mod V., omgivet af Haven mod N. Alle Bygningerne er af Grundmur og nye; Hovedb. har Paptag, Avlsb. Straatage. Elektrisk Kraft og Lys er installeret fra Værket i Galten. Fra Gaarden er der en fortrinlig Udsigt navnlig mod Ø. over Lyngbygaard og dens Skove.

**N. A. Rasmussens Gaard** i Labing, Framlev Sogn. Postforb. og St.: Harlev, hvortil c. 3½ Km. Gaarden ligger c. 14 Km. fra Aarhus. Ejer: *N. A. Rasmussen*, som overtog Gaarden i 1903, er født paa Ejendommen 15. Juli 1877 og gift med *Eline Marie Hansen*, født i Framlev 22. Decbr. 1883.

Matr.-Nr. 8a m. fl. af Labing. Hartkorn 7 Tdr. 3 Skpr. 7 Fdkr. 1¼ Alb. Ejendomsskyld 56,000 Kr. Brandassurance for Bygningerne c. 20,000 Kr. Areal 71¼ Td. Ld., deraf Ager 65¼, Eng 2, Skov 3, Have og Gaardsplads 1. Af Agermarken drives 36¼ Td. Ld. i en 7 Marksdrift: Havre, Helbrak, ½ Hvede ½ Rug, Roer, Byg og 2aars Græs; 29 Tdr. Ld. i en 8 Marksdrift: Hvede efter Halvbrak, Byg, Roer, Byg, Havre og 2½aars Græs. Jordens Bonitet er lermuldet. Der holdes 22 Køer, 23 Stkr. Ungkvæg og Kalve og 1 Tyr af blandet Race, 4 Heste, 1 Plag og 2 Faar. Sidste Aar solgtes c. 130 Fedesvin.

Gaarden ligger i Labing By og var tidligere Fæste under Lyngbygaard, hvorfra den købtes til Frihed 1803. — Jorden ligger samlet ved Gaarden over et ret jævnt Terræn med Hovedfald mod S. Skoven bestaar af Bøg og ligger c. 3 $\frac{1}{2}$ Km. mod S.

Hovedb. ligger mod V.; den er som den s. Længe af Grundmur, opførte henholdsvis 1890 og 1905. De øvrige Avlsb. er af Bindingsværk. Elektrisk Kraft og Lys er installeret fra Værket i Galten.

**Guldagergaard**, Framlev Sogn. Postforb. og St.: Harlev, hvortil c. 3 $\frac{1}{2}$  Km. Gaarden ligger c. 14 Km. fra Aarhus. Ejer: *Kristian Olesen*, som overtog Gaarden i 1896, er født i Borum 13. April 1867 og gift med *Inger Marie Vind*, født sammesteds 4. Jan. 1870.

Matr.-Nr. 7a m. fl. af Labing. Hartkorn 4 Tdr. 1 Skp. 1 Fdkr. 2 Alb. Ejendomsskyld 28,000 Kr. Brandassurance for Bygningerne c. 18,000 Kr. Areal 39 Tdr. Ld., deraf Ager 32 $\frac{1}{2}$ , Eng 5 $\frac{1}{2}$ , Have og Gaardsplads 1. Af Agermarken drives 20 $\frac{1}{2}$  Td. Ld. i en 8 Marksdrift: Hvede, Roer, Havre, Roer, Staldfoder, Havre og 2aars Græs; 12 Tdr. Ld. i en 7 Marksdrift: Rug, Roer, Blandsæd, Roer, Havre



Guldagergaard.

og 2aars Græs. Jordens Bonitet er lermuldet. Der holdes 24 Køer, 11 Stkr. Ungkvæg og Kalve og 1 Tyr af sortbroget jysk Race, 3 Heste, 2 Plage og 4 Faar. Sidste Aar solgtes c. 100 Fedesvin.

Guldagergaard, der ligger i Labing, har i sin Tid hørt under Lyngbygaard. R. P. Sørensen, som havde faaet Gaarden efter sin Fader, solgte den til den nuv. Ejer. Jorden ligger samlet omkring Gaarden over et ret jævnt Terræn. Engen, som ligger mod Ø., overrisles af et Aaløb om Vinteren og er en udmærket Græsbund.

Hovedb. ligger, omgivet af Haven, mod S. og er af Bindingsværk, opført 1856. Avlsb. er af Grundmur og tildels nye; Kostalden har Paptag, de andre Bygninger Straatage. Elektrisk Kraft og Lys er installeret fra Værket i Galten. Gaarden ligger overordentlig smukt, omgivet af Lyngbygaard smukke Skove.

**Bakkegaard**, Framlev Sogn. Postforb. og St.: Harlev, hvortil c. 3 $\frac{1}{2}$  Km. Gaarden ligger c. 14 Km. fra Aarhus. Ejer: *Jens Sørensen Lundgaard*, som overtog Gaarden i 1911, er født paa Ejendommen 28. Decbr. 1887 og gift med *Anine Loft*, født i Stautrup 14. Marts 1886.

Matr.-Nr. 6a m. fl. af Labing. Hartkorn 4 Tdr. 1 Skp. 2 Fdkr. 2 $\frac{1}{4}$  Alb. Ejendomsskyld 29,000 Kr. Brandassurance for Bygningerne c. 20,000 Kr. Areal 38 Tdr. Ld., deraf Ager 30, Eng 4, Skov 3, Have og Gaardsplads 1. Agermarken drives i en 8 Marksdrift: Havre, Roer, Byg, Rug, Roer, Havre og 2aars Græs. Jordens Bonitet er noget letmuldet. Der holdes 14 Køer, 15 Stkr. Ungkvæg og Kalve og 1 Tyr af sortbroget jysk Race samt 3 Heste. Sidste Aar solgtes c. 30 Fedesvin.

Bakkegaard ligger højt og smukt i Labing. Den har i sin Tid hørt under Lyngbygaard og var gennem mange Generationer i samme Slægts Hænder. Den overtoges af den nuv. Ejer efter hans Fader, der ligeledes havde overtaget Gaarden ved Arv.

Jorden ligger samlet Ø. for Gaarden over et ret jævnt Terræn. Skoven bestaar af Bøg og Gran; den ligger langs med Agermarkens Ø. Side.



Bakkegaard.

Hovedb., der, omgivet af Haven, ligger mod N., er ligesom den Ø. Længe af nyopført Grundmur, de øvrige Avlsb. er af Bindingsværk mod Gaardsiden og Granit mod Udsiden. Alle Bygningerne har Straatage. Elektrisk Kraft og Lys er installeret fra Værket i Galten.

**Chr. Jensens Gaard**, Snaastrup, Framlev Sogn. Postforb. og St.: Harlev, hvortil c. 2 Km. Gaarden ligger c. 11 Km. fra Aarhus. Ejer: *Christian Jensen*, som overtog Gaarden i 1897, er født i Vorde Sogn 17. Decbr. 1868 og gift med *Hansine Hummeluhr*, født i Søften 30. Decbr. 1859.

Matr.-Nr. 2a m. fl. af Snaastrup. Hartkorn 5 Tdr. 1 Fdkr. 2½ Alb. Ejendomsskyld 30,000 Kr. Brandassurance for Bygningerne c. 18,000 Kr. Areal 40 Tdr. Ld., deraf Ager 38, Eng 1, Have og Gaardsplads 1. Agermarken drives i en 7 Marksdrift: Havre, ½ Roer ½ Staldfoder, Vintersæd, ½ Byg ½ Roer, Havre og 2aars Græs. Jordens Bonitet er lermuldet. Der holdes 15 Køer, 16 Stkr. Ungkvæg og Kalve og 1 Tyr af sortbroget jysk Race, 3 Heste, 1 Plag og 4 Faar. Sidste Aar solgtes c. 125 Maanedsgriise.

Gaarden ligger umiddelbart ved Aarhus-Silkeborg Landevej og har oprindelig hørt under Skanderborg Rytterdistrikt. Hans Mortensen, hvis Slægt Gaarden gennem flere Generationer havde tilhørt, var dens Ejer til sin Død, hvorefter hans Enke ægtede den nuv. Ejer.

Jorden ligger samlet omkring Gaarden over et højtliggende, men dog ret jævnt Terræn.

Hovedb. ligger mod N. Alle Bygningerne er af Bindingsværk med Straatage, ældre men gode og velholdte. Kraft og Lys er installeret fra Elektricitetsværket i Galten. Gaarden ligger højt og smukt med vid Udsigt over den omliggende Egn.

**Hørslevgaard**, Framlev Sogn. Postforb. og St.: Skovby, hvortil c. 1½ Km. Gaarden ligger c. 15 Km. fra Aarhus. Ejerinde: Enkefru *Marie Johnsen*, som overtog Gaarden i 1910 ved sin Mands, *Anders Johnsens* Død, er født i Hvilsted 14. Decbr. 1884.

Matr.-Nr. 2a m. fl. af Hørslevgaarde. Hartkorn 4 Tdr. 2 Skpr. 2 Fdkr. 2¼ Alb. Ejendomsskyld 31,000 Kr. Brandassurance for Bygningerne c. 20,000 Kr. Areal 37 Tdr. Ld., deraf Ager 30, Eng 3, Mose 3, Have og Gaardsplads 1. Agermarken

drives i en 9 Mærksdrift: Havre, Roer, Staldfoder, Rug,  $\frac{1}{2}$  Roer  $\frac{1}{2}$  Byg, Roer, Havre og 2aars Græs. Jordens Bonitet er dels god Lermuld, dels af noget lettere Beskaffenhed. Der holdes 15 Køer, 16 Stkr. Ungkvæg og Kalve og 1 Tyr af sortbroget jysk Race samt 3 Heste. Sidste Aar solgtes c. 90 Fedesvin.



Hørslevgaard.

Hørslevgaard ligger i Hørslevgaarde og har i sin Tid været Fæste under Kalbygaard. Gennem flere Generationer var den i samme Slægts Hænder og gik stadig i Arv fra Fader til Søn.

Jorden ligger godt samlet N. for Gaarden over et jævnt og bekvemt Terræn.

Hovedb., som omgives af den kønne Have, ligger mod S. og er ligesom den n. Længe af ældre Bindingsværk. De øvrige Avlsb. er af Grundmur, nye og med Paptage; Hovedb. og den n. Længe har Straatage. Elektrisk Lys er installeret fra Værket i Galten. De faste Maskiner drives ved Vindmotor.

**Hørslevbale Østergaard**, Framlev Sogn. Postforb. og St.: Skovby, hvortil c.  $1\frac{1}{2}$  Km. Gaarden ligger c. 15 Km. fra Aarhus. Ejer: *Søren Kr. Rasmussen*,



Hørslevbale Østergaard.

som overtog Gaarden i 1887, er født i Malling 6. Marts 1861 og gift med *Rasmine Kristensen Hauberg*, født i Mesing 17. Juli 1865.

Matr.-Nr. 6a af Hørslevgaarde. Hartkorn 4 Tdr. 3 Skpr. 2 Alb. Ejendoms-skyld 30,000 Kr. Brandassurance for Bygningerne c. 14,000 Kr. Areal  $45\frac{1}{2}$  Td.

Ld., deraf Ager 39, Eng 5, Mose  $\frac{1}{2}$ , Have og Gaardsplads 1. Af Agermarken drives 24 Tdr. Ld. i en 8 Marksdrift: Havre, Roer, Byg, Rug, Roer, Havre og 2aars Græs; 15 Tdr. Ld. i en anden 8 Marksdrift: Havre, Roer, Byg, Rug, Roer, Havre og 2aars Græs. Jordens Bonitet er i de 16 Tdr. Ld. god, stærk Lermuld. i de 16 Tdr. Ld. god Muld og i Resten lettere Muld. Der holdes 12 Køer, 10 Stkr. Ungkvæg og Kalve og 1 Tyr af sortbroget jysk Race samt 4 Heste. Sidste Aar solgtes c. 85 Fedesvin.

Hørslevbale Østergaard ligger i Hørslevgaarde og har oprindelig hørt under Kalbygaard. Hans Andersen solgte Gaarden til den nuv. Ejer. — Jorden ligger samlet N. for Gaarden over et jævnt og bekvemt Terræn.

Hovedb. ligger mod Ø. Alle Bygningerne er af Grundmur med Paptage paa Hovedb. og den n. Længe, Straatage paa de øvrige Avlsb., opførte i 1872—78. Elektrisk Kraft og Lys er installeret fra Værket i Galten. — Ejeren driver en ret betydelig Handel med Heste.

**K. Sørensens Gaard** i Hørslevgaarde, Framlev Sogn. Postforb. og St.: Skovby, hvortil c.  $1\frac{1}{2}$  Km. Gaarden ligger c. 15 Km. fra Aarhus. Ejer: *Knud Sørensen*, som overtog Gaarden i 1876, er født paa Ejendommen 2. Decbr. 1846 og gift med *Thomine Laursen*, født i Galten Møllegaard 28. Jan. 1854.



K. Sørensens Gaard.

Matr.-Nr. 7a af Hørslevgaarde. Hartkorn 4 Tdr. 1 Skp.  $1\frac{1}{4}$  Alb. Ejendoms-skyld 28,000 Kr. Brandassurance for Bygningerne 15,500 Kr. Areal 45 Tdr. Ld., deraf Ager 40, Mose 4, Have og Gaardsplads 1. Af Agermarken drives 25 Tdr. Ld. i en 8 Marksdrift: Havre, delvis Helbrak, Rug, Byg, Roer, Havre og 2aars Græs; 15 Tdr. Ld. drives i en 11 Marksdrift. Jordens Bonitet er dels god Lermuld, dels af lettere Beskaffenhed. Der holdes 14 Køer og 13 Stkr. Ungkvæg og Kalve af sortbroget jysk Race, 4 Heste og 6 Faar. Sidste Aar solgtes c. 15 Fedesvin og c. 75 Maanedsgriise.

Gaarden ligger i Hørslevgaarde og er en af de tidligere Fæstegaarde under Kalbygaard. Knud Sørensen Kroer, som havde købt Gaarden 1811, efterfulgtes 1828 af sin Søn, Søren Knudsen, der var dens Ejer til 1876, da han overdrog den til sin Søn, den nuv. Ejer.

Jorden strækker sig navnlig mod N. og er et jævnt og bekvemt Terræn. — Hovedb. ligger mod S., omgivet af den kønne Have, og er ligesom den v. Længe af Grundmur, opført i 1869 og 78; de øvrige Avlsb. er af Bindingsværk, opførte 1855. Alle Bygningerne har Straatage. Elektrisk Kraft og Lys er installeret fra Værket i Galten. Ejendommen ligger smukt med Udsigt over den omliggende Egn.


**N. P. Lundgaards Gaard** i Hørslevgaarde, Framlev Sogn. Postforb. og St.: Skovby, hvortil c. 2 Km. Gaarden ligger c. 15 Km. fra Aarhus. Ejer: Sognefoged *Niels Peder Lundgaard*, som overtog Gaarden i 1898, er født paa Ejendommen 5. Marts 1863 og gift med *Birthe Buch*, født i Kirkeby i Svendborg Amt 2. April 1873.

Matr.-Nr. 5a m. fl. af Hørslevgaarde. Hartkorn 4 Tdr. 3 Skpr. 1¼ Alb. Ejendomsskyld 36,000 Kr. Brandassurance for Bygningerne c. 23,000 Kr. Areal 46 Tdr. Ld., deraf Ager 41½, Eng og Mose 1½, Græsningsjord 2, Have og Gaardsplads 1. Agermarken drives i en 8 Marksdrift: Havre, Roer, Byg, delvis benyttet Brak, Rug, Havre og 2aars Græs. Jordens Bonitet er lermuldet. Der holdes 16 Køer, 10 Stkr. Ungkvæg og Kalve og 1 Tyr af sortbroget jysk Race, 4 Heste, 2 Plage og 2 Faar. Sidste Aar solgtes c. 50 Fedesvin.

Gaarden ligger i Hørslevgaarde og har oprindelig hørt under Kalbygaard. Af Ejere kan nævnes *Jens Peder Lundgaard*, som købt Gaarden omkring 1850 og var dens Ejer til sin Død; hans Enke drev da Gaarden et Par Aar og overdrog den saa til sine tre Børn, der ejede den i Fællesskab, indtil den overtoges af den ene Søn, den nuv. Ejer. — Jorden ligger samlet ved Gaarden mod S. over et jævnt og bekvemt Terræn.

Hovedb. ligger mod S. og er ligesom den n. Længe af Grundmur, opførte henholdsvis 1911 og 1903. De øvrige Avlsb. er af Bindingsværk, opførte væsentligst i 1860erne. Hovedb. har Stentag, Avlsb. Straatage. Kraft og Lys er installeret fra Elektricitetsværket i Galten.

**Vejlelund**, Framlev Sogn. Postforb.: Harlev, og St.: Lillering, hvortil c. 1½ Km. Gaarden ligger c. 16 Km. fra Aarhus. Ejer: *Anders Jensen Skjødt*, som overtog Gaarden i 1890, er født i Dover 15. Juli 1865 og gift med *Marie Sørensen*, født i Lillering 14. Novbr. 1865.



Vejlelund.

Matr.-Nr. 7a m. fl. af Lillering. Hartkorn 2 Tdr. 6 Skpr. 2 Fdkr. 1½ Alb. Ejendomsskyld 30,000 Kr. Brandassurance for Bygningerne c. 15,000 Kr. Areal 53 Tdr. Ld., deraf Ager 43, Eng 6, Mose 1, Skov 2, Have og Gaardsplads 1. Agermarken drives i en 8 Marksdrift: Havre, benyttet Brak, Rug, Byg, Roer, Havre og 2aars Græs. Jordens Bonitet er lermuldet. Der holdes 16 Køer, 12 Stkr. Ungkvæg og Kalve og 1 Tyr af sortbroget jysk Race, 3 Heste og 1 Plag. Sidste Aar solgtes c. 20 Fedesvin.

Vejlelund ligger ved Vejen fra Stjør til Lillering. *Anders Andersen*, som havde faaet Gaarden efter sin Fader, solgte den 1890 til den nuv. Ejer.

Jorden ligger samlet omkring Gaarden over et lidt kuperet Terræn. Skoven er beliggende mod N. og bestaar af Bøg og Eg.

Hovedb. ligger mod N. Alle Bygningerne er af Grundmur med Straatage, gode og velholdte. Elektrisk Kraft og Lys er installeret fra Værket i Galten.

**Voergaard**, Framlev Sogn. Postforb. og St.: Skovby, hvortil c. 1½ Km. Gaarden ligger c. 15 Km. fra Aarhus. Ejer: *Jens Eriksen Jensen*, som overtog Gaarden i 1885, er født paa Ejendommen 4. Oktbr. 1863 og gift med *Mette Kirstine Sørensen*, født i Framlev Sogn 6. Febr. 1860.

Matr.-Nr. 2a m. fl. af Voergaarde. Hartkorn 5 Tdr. 2 Skpr. 1 Fdkr. 2 Alb. Ejendomsskyld 35,000 Kr. Brandassurance for Bygningerne c. 17,000 Kr. Areal 52 Tdr. Ld., deraf Ager 42, Eng 7, Skov 2, Have og Gaardsplads 1. Agermarken drives i en 7 Marksdrift uden fast Sædskiye. Jordens Bonitet er lermuldet. Der holdes 14 Køer, 17 Stkr. Ungkvæg og Kalve og 1 Tyr af sortbroget jysk Race, 4 Heste, 2 Plage og 4 Faar. Sidste Aar solgtes c. 40 Fedesvin.

Voergaard ligger i Voergaarde i den s. Side af sine ret jævne Jorder.

Hovedb. ligger mod S. og er ligesom den ø. og n. Længe af Grundmur, opførte i 1845 og 1893; den v. Længe er af ældre Bindingsværk. Den n. Længe har Paptag, de andre Straatage. Elektrisk Kraft og Lys er installeret fra Værket i Galten.

**Kristinelund**, Framlev Sogn. Postforb. og St.: Skovby, hvortil c. 1½ Km. Gaarden ligger c. 15 Km. fra Aarhus. Ejer: *Marius Kristensen*, som overtog Gaarden i 1906, er født i Hørslev 1. Febr. 1877 og gift med *Jenny Petra Hansen*, født i Storning 6. Maj 1880.



Kristinelund.

Matr.-Nr. 5a m. fl. af Hørslev. Hartkorn 4 Tdr. 5 Skpr. 1 Fdkr. ½ Alb. Ejendomsskyld 34,000 Kr. Brandassurance for Bygningerne 17,500 Kr. Areal 48 Tdr. Ld., deraf Ager 43½, Eng 2, Mose ½, Skov 1, Have og Gaardsplads 1. Af Agermarken drives 21 Tdr. Ld. i en 7 Marksdrift: Vintersæd efter Halvbrak, Roer, Byg, Roer, Havre og 1½aars Græs; 22½ Td. Ld. i en anden 7 Marksdrift: Hvede efter Halvbrak, Roer, Byg, Havre og 2aars Græs. Jordens Bonitet er lermuldet. Der holdes 14 Køer, 19 Stkr. Ungkvæg og Kalve og 1 Tyr af Kort-hornsrace, 4 Heste samt 3 Plage og Føl. Sidste Aar solgtes c. 60 Fedesvin.

Kristinelund ligger i Hørslev. Ældst kendt af dens Ejere er Johannes Nielsen, hvis Enke senere ægtede P. Frandsen, der 1884 solgte Gaarden til Jens Peder Hansen, den nuv. Ejers Svigerfader.

Jorden ligger samlet ved Gaarden mod S. over et jævnt og bekvemt Terræn. Eng, Skov og Mose er fraliggende c. 1 Km. mod N.

Hovedb. ligger, omgivet af Haven, mod S. og er ligesom den n. Længe af Grundmur. Sidelængerne er af Bindingsværk. Hovedb. har Tegltag, Avlsb. Straatage. Alle Bygningerne er opførte i 1870erne, da Gaarden udflyttedes til sin nuværende Plads. Elektrisk Kraft og Lys er installeret fra Værket i Galten.

**P. M. Frandsens Gaard** i Hørslev, Framlev Sogn. Postforb. og St.: Skovby, hvortil c. 1½ Km. Gaarden ligger c. 15 Km. fra Aarhus. Ejer: *Peder Møller Frandsen*, som overtog Gaarden i 1893, er født paa Ejendommen 1. Marts 1863.



Matr.-Nr. 7 m. fl. af Hørslev. Hartkorn 4 Tdr. 2 Skpr. 2 Fdkr. 2 Alb. Ejendomsskyld 31,000 Kr. Brandassurance for Bygningerne 11,600 Kr. Areal 48 Tdr. Ld., deraf Ager 42½, Eng 2, Mose 1½, Skov 1, Have og Gaardsplads 1. Agermarken drives i en 7 Marksdrift: Havre, Roer, ½ Rug ½ Hvede, Byg, Havre og 2aars Græs. Jordens Bonitet er noget letmuldet. Der holdes 13 Køer, 12 Stkr. Ungkvæg og Kalve og 1 Tyr af sortbroget jysk Race, 4 Heste og 1 Plag. Sidste Aar solgtes c. 55 Fedesvin.

Gaarden ligger i Hørslev By. Den nuv. Ejer har faaet den efter sin Fader, Frands Pedersen. — Størstedelen af Jorden ligger samlet ved Gaarden. Skov, Eng og Mose samt 5 Tdr. Ld. Ager er fraliggende c. 2 Km. mod N.



P. M. Frandsens Gaard.

Hovedb. ligger, omgivet af Haven, mod N., opført 1873. Kostalden er bygget 1874, de andre Avlsb. er ældre. Alle Bygningerne er af Bindingsværk med Tegltag paa Hovedb., Straatage paa Avlsb. Elektrisk Kraft og Lys er installeret fra Værket i Galten. Gaarden ligger smukt i en god og frugtbar Egn.

**S. J. Nielsens Gaard** i Hørslev, Framlev Sogn. Postforb. og St.: Skovby, hvortil c. 1½ Km. Tlf. 22 over Harlev Central. Gaarden ligger c. 15 Km. fra Aarhus. Ejer: *Søren Jørgen Nielsen*, som overtog Gaarden i 1902, er født i Harlev 15. Jan. 1876 og gift med *Karen Nielsen*, født paa Ejendommen 18. Decbr. 1876.

Matr.-Nr. 6a m. fl. af Hørslev. Hartkorn 3 Tdr. 6 Skpr. 2 Fdkr. 2½ Alb. Ejendomsskyld 28,000 Kr. Brandassurance for Bygningerne 20,854 Kr. Areal 38½ Td. Ld., deraf Ager 34, Eng 2, Mose ½, Skov 1, Have og Gaardsplads 1. Af Agermarken drives 18 Tdr. Ld. i en 8 Marksdrift: Havre, Roer, Byg, Roer, Byg, Blandsæd og 2aars Græs; 16 Tdr. Ld. i en 6 Marksdrift: Vintersæd, Roer, Byg, Roer, Havre og 1aars Græs. Jordens Bonitet er lermuldet. Der holdes 17 Køer, 15 Stkr. Ungkvæg og Kalve og 1 Tyr af rød dansk Race, 4 Heste og 1 Plag. Sidste Aar solgtes c. 150 Fedesvin.

Gaarden, der ligger i Hørslev, gik 1875 i Arv fra Søren Pedersen til hans Svigersøn, Niels Robert Nielsen, den nuv. Ejers Svigerfader.

Jorden ligger samlet S. for Gaarden over et jævnt og bekvemt Terræn. Eng, Skov og Mose er fraliggende c. 2 Km. mod N.

Hovedb. ligger mod N. og er ligesom den v. Længe af Grundmur, de to andre Længer af Bindingsværk. Bygningerne er opførte 1893, da Gaarden udflyttedes til sin nuv. Plads. Svinestalden er af Grundmur, opført 1914 med Tag af Pandplader. Hovedb. har Paptag, Avlsb. Straatage.

**Snaastrup Vestergaard**, Framlev Sogn. Postforb. og St.: Harlev, hvortil c. 1½ Km. Gaarden ligger c. 11 Km. fra Aarhus. Ejer: *Mikkel J. Sørensen*, som overtog Gaarden 11. Juni 1914, er født i Tilst 1. Novbr. 1859 og gift med *Maren Eskildsen*, født i Aarlev 3. Oktbr. 1857.

Matr.-Nr. 3a m. fl. af Snaastrup. Hartkorn 3 Tdr. 2 Skpr. 2 Fdkr. 1½ Alb. Ejendomsskyld 32,500 Kr. Brandassurance for Bygningerne c. 16,000 Kr. Areal 33 Tdr. Ld., deraf Ager 24½, Eng 1½, Mose 1½, Skov 5, Have og Gaardsplads ½. Agermarken drives i en 8 Marksdrift: Hvede efter Halvbrak, Roer, Havre, Byg, Roer, Havre og 1½aars Græs. Jordens Bonitet er lermuldet. Der holdes 12 Køer, 6 Stkr. Ungkvæg og Kalve og 1 Tyr af sortbroget jysk Race og 2 Heste. Sidste Aar solgtes c. 30 Fedesvin.

Snaastrup Vestergaard ligger ved Landevejen fra Aarhus til Silkeborg og har i sin Tid hørt under Skanderborg Rytterdistrikt, men kom senere under Bakkegaarden i Framlev, hvorfra den udskiltes c. 1910.

Jorden ligger samlet omkring Gaarden over et jævnt og bekvemt Terræn. Skoven ligger i Lillering Skov og bestaar af Bøg. Mosen er en Part af Taastrup Mose.

Hovedb. ligger mod Ø. og rummer en god og tidssvarende Lejlighed. Alle Bygningerne er opførte 1911 af Grundmur med Undtagelse af Laden, der er af Bindingsværk. Hovedb. har Stentag, Avlsb. Straatage. Ejendommen ligger meget smukt med vid Udsigt over den kønne Omegn.

## Ning Herred.

**B**alagergaard, Viby Sogn. Postforb. og St.: Viby, hvortil c. 800 M. Gaarden ligger c. 4 Km. fra Aarhus. Ejer: *Niels Peder Nielsen*, som overtog Gaarden i 1895, er født paa Ejendommen 13. Juli 1872 og gift med *Ane Knudsen*, født i Jegstrup 7. Oktbr. 1873.

Matr.-Nr. 7a m. fl. af Viby Terp. Hartkorn 3 Tdr. 1 Skp. 1 Fdkr. 1½ Alb. Ejendomsskyld 28,000 Kr. Brandassurance for Bygningerne c. 17,000 Kr. Areal



Balagergaard.

25 Tdr. Ld., deraf Ager 22½, Eng 2, Have og Gaardsplads ½. Agermarken drives i en 7 Marksdrift: Havre, Roer, Byg, Roer, Havre og 2aars Græs. Jordens Bonitet er god, frugtbar Lermuld. Der holdes 12 Køer og 6 Stkr. Ungkvæg og Kalve af rød dansk Race, 2 Heste og 1 Plag. Sidste Aar solgtes c. 30 Fedesvin.

Balagergaard ligger i Viby Terp og var i sin Tid Fæste under Marselisborg Gods. Gennem flere Generationer tilhørte den samme Slægt. *Niels Mortensen* fulgtes 1865 af sin Søn, *Søren Nielsen*, der var Ejer, til han overdrog Gaarden til sin Søn, den nuv. Ejer. Gaarden frikøbtes 1847 fra Marselisborg og havde den Gang et Tiliggende af c. 50 Tdr. Ld., men blev 1862 delt mellem den daværende Ejers Børn.

Jorden ligger Ø. for Gaarden over et jævnt og bekvemt Terræn.

Hovedb. ligger, omgivet af Haven, mod N. og rummer en god og tidssvarende Beboelse. Alle Bygningerne er af Grundmur med Undtagelse af den v. Længe, der er af Bindingsværk; de er alle opførte 1881, da Gaarden udflyttedes til sin nuv. Plads. Hovedb. har Paptag, Avlsb. Straatage. Kostalden blev 1913 forsynet med Jærnbjælker og brandfri Lofter. I Ejendommen er indlagt Gas, Vand og Elektricitet fra Værket i Viby.

**Enghavegaard, Viby Sogn. Postforb. og St.: Viby, hvortil c. ½ Km. Tlf. 29** over Viby Central. Gaarden ligger c. 4 Km. fra Aarhus. Ejer: Konsulent *Adolf Frederik Christian Voigt*, som overtog Gaarden 15. April 1907, er født i Todbjerg Sogn 6. April 1862 og gift med *Marie Jørgensen*, født i Ørreby 24. Decbr. 1860.

Matr.-Nr. 8a m. fl. af Viby. Hartkorn 4 Tdr. 4 Skpr. 2 Fdkr. 1 ¼ Alb. Ejendomsskyld 34,500 Kr. Brandassurance for Bygningerne c. 16,000 Kr. Areal 38 ½ Td. Ld., deraf Ager 34 ½, Eng 3, Have og Gaardsplads 1. Agermarken drives i en 8 Marksdrift: Havre, Staldfoder, Byg, Roer, Byg, Roer og 2aars Græs. Jordens Bonitet er lermuldet. Der holdes 21 Køer, 14 Stkr. Ungkvæg



Enghavegaard.

og Kalve og 1 Tyr af rød dansk Race, 4 Heste og 1 Plag. Sidste Aar solgtes c. 30 Fedesvin.

Enghavegaard ligger i Viby og har saa langt tilbage, som der vides Besked, været Selveje. Morten Sørensen, som i en lang Aarrække havde været Gaardens Ejer, efterfulgtes 1906 af sin Svigersøn, P. M. Pedersen, af hvem den nuv. Ejer har købt.

Jorden ligger samlet S. for Gaarden over et højt, men forholdsvis jævnt Terræn, hvorpaa Byens Vandværk er placeret.

Hovedb., der er fritliggende mod N., omgives af Haven mod N. og V.; den er opført i Villastil af Grundmur med Paptag i 1906 og rummer en herskabelig Lejlighed. Avlsb. er ogsaa af Grundmur, men med Straatage. Paa Gaarden er indlagt Elektricitet, Vand og Gas fra Værket i Byen. — Ejendommen ligger højt og smukt med Udsigt over Aarhus By og de omliggende Skove.

**Anegaard, Viby Sogn. Postforb. og St.: Hasselager, hvortil c. 1 ½ Km.** Gaarden ligger c. 7 ½ Km. fra Aarhus. Ejer: Sogneraadformand *Anders Christen Jensen*, som overtog Gaarden i 1901, er født paa Ejendommen 16. Aug. 1870 og gift med *Kirsten Marie Nielsen*, født i Viby 16. Marts 1875.

Matr.-Nr. 30a m. fl. af Viby. Hartkorn 3 Tdr. 6 Skpr. 1 Alb. Ejendomsskyld 30,000 Kr. Brandassurance for Bygningerne c. 14,000 Kr. Areal 40 Tdr. Ld., deraf Ager 33 ½, Eng 4, Mose ½, Græsningsjord 1, Have og Gaardsplads 1. Af Agermarken drives 27 Tdr. Ld. i en 8 Marksdrift uden fast Sædskifte; 6 Tdr. Ld. i en 6 Marksdrift, ligeledes uden fast Sædskifte. Jordens Bonitet er god

Lermuld. Der holdes 16 Køer, 11 Stkr. Ungkvæg og Kalve og 1 Tyr af jysk sortbroget Race, 3 Heste, 2 Plage og 3 Faar. Sidste Aar solgtes c. 20 Fedesvin.  
Anegaard ligger i den v. Side af Viby Sogn, grænsende til Lemming og Stau-



Anegaard.

trup Jorder. Saa langt tilbage, som man ved Besked, har den været Selveje. Jens Rasmussen fulgtes 1865 som Ejer af sin Søn, Bertel Jensen († 1873), hvis Enke drev Gaarden, til hun overdrog den til deres Søn, den nuv. Ejer.

Jorden ligger samlet omkring Gaarden over et noget bølgeformet Terræn.

Hovedb., der ligger omgivet af Haven mod Ø., er opført af Grundmur i Villastil med Cementstenstag og rummer en komfortabel Lejlighed. Ogsaa Avlsb. er af Grundmur, opførte 1904 og tækkede med Bølgeblik. Gaarden udflyttedes fra Viby 1796. — Til Ejendommen hører en ny og tidssvarende Aftægtsbolig.

**Frydenslund**, Viby Sogn. Postforb. og St.: Viby, hvortil c. 2 Km. Tlf. 18 over Viby Central. Gaarden ligger c. 6 Km. fra Aarhus. Ejer: *A. Birkefeldt*,



Frydenslund.

som ovetog Gaarden i 1914, er født i Gjellerup 25. Marts 1880 og gift med *Anna Hansen*, født i Taastrup 12. April 1877.

Matr.-Nr. 32a m. fl. af Viby. Hartkorn 2 Tdr. 5 Skpr. 1 Fdkr. 1½ Alb.

Ejendomsskyld 30,000 Kr. Brandassurance for Bygningerne c. 25,000 Kr. Areal 36 Tdr. Ld., deraf Ager 32, Eng 1, Have og Gaardsplads 3. Agermarken drives uden fast Sædskifte, men for en meget væsentlig Part med Havesager. Jordens Bonitet er lermuldet. Der holdes 2 Køer af jysk sortbroget Race og 3 Heste. Sidste Aar solgtes c. 5 Fedesvin og c. 40 Maanedsgribe.

Fydenlund ligger ved Aarhus-Skanderborg Landevej. Efter Møllebygger Krag skiftede Gaarden i en Del Aar hyppigt Ejere. Berg solgte 1891 til Forlagsboghandler Albert Bayer, der Aaret efter solgte til G. Birkefeldt, der i 1902 bortforpagtede den til sin Søn, som senere overtog den som Ejendom.

Jorden ligger samlet ved Gaarden mod SV. langs Landevejen og er et noget bølgeformet Terræn.

Hovedb. er fritliggende mod NØ. og er som de andre Bygninger af Grundmur, opført i Villastil i 1914 og 1915 med Tag af Pandeplader. Ejendommen, der hovedsagelig drives som Havebrug, ligger fordelagtigt ved Hovedlandevej og nær Jærnbane-station og Købstad.

**R. J. Rasmussens Gaard** i Viby, Viby Sogn. Postforb. og St.: Viby, hvortil c. ½ Km. Gaarden ligger c. 3½ Km. fra Aarhus. Ejer: *Rasmus Jensen Rasmussen*, som overtog Gaarden i 1913, er født paa Ejendommen 4. Novbr. 1886 og gift med *Hertha Jensen*, født i Viby 11. Marts 1892.

Matr.-Nr. 23a m. fl. af Viby. Hartkorn 2 Tdr. 6 Skpr. 1 Alb. Ejendomsskyld 30,000 Kr. Brandassurance for Bygningerne c. 17,000 Kr. Areal 22 Tdr. Ld., deraf Ager 20, Eng 1½, Have og Gaardsplads ½. Agermarken drives i en 8 Marksdrift: Havre, Roer, Staldfoder, Roer, Byg, Havre og 2aars Græs. Jordens Bonitet er lermuldet. Der holdes 10 Køer af jysk sortbroget Race, 2 Heste og 1 Plag. Sidste Aar solgtes c. 20 Fedesvin.

Gaarden ligger i Viby og hørte forud under Marselisborg Gods. Jorden ligger Ø. for Gaarden over et jævnt og bekvemt Terræn.

Hovedb. ligger mod N. med Haven strakt ud mod V. Alle Bygningerne er opførte 1860 efter Ildsvaade af Grundmur med Tegltag paa Hovedb. og Straatage paa Avlsb.

**Rs. L. Rasmussens Gaard** i Viby, Viby Sogn. Postforb. og St.: Viby, hvortil c. 800 M. Gaarden ligger c. 5 Km. fra Aarhus. Ejer: *Rasmus Lassen Rasmussen*, som overtog Gaarden i 1880, er født i Viby Sogn 19. Aug. 1848 og gift med *Ane Kirstine Jensen*, født i Vejlby 7. Oktbr. 1852.



Rs. L. Rasmussens Gaard.

Matr.-Nr. 4f m. fl. af Viby. Hartkorn 3 Tdr. 2 Skpr. 3 Fdkr. ¼ Alb. Ejendomsskyld 30,000 Kr. Brandassurance for Bygningerne c. 10,000 Kr. Areal 33½ Td. Ld., deraf Ager 32½, Have og Gaardsplads 1. Agermarken drives i en 7 Marksdrift: Havre, Roer, Byg, ½ Havre ½ Rug, Havre og 2aars Græs. Jordens Bonitet er lermuldet. Der holdes 12 Køer og 10 Stkr. Ungkvæg og Kalve af jysk blandet Race, 2 Heste, 1 Plag og 4 Faar. Sidste Aar solgtes c. 25 Fedesvin.

Gaarden ligger ved den gamle Horsens Landevej og er i Tidsrummet fra 1879 sammenkøbt af den nuværende Ejer. — Jorden ligger samlet omkring Gaarden over et jævnt og bekvemt Terræn.

Hovedb. ligger, omgivet af Haven, mod N. Kostalden er af Grundmur, de øvrige Bygninger af Bindingsværk med Straatage. Elektrisk Kraft og Lys er installeret fra Værket i Odder. Gaarden ligger fordelagtigt, da en Del af Jorderne egner sig fortrinligt til Byggepladser til den stærkt opvoksende Stationsby.

**Holme Søndergaard**, Holme Sogn. Postforb. og St.: Viby, hvortil c. 1½ Km. Gaarden ligger c. 6 Km. fra Aarhus. Ejer: *Martin Peder Sørensen*, som overtog Gaarden i 1900, er født i Stautrup 23. Oktbr. 1870 og gift med *Karen Marie Sørensen*, født i Hasle 5. Juli 1873.

Matr.-Nr. 10a m. fl. af Holme. Hartkorn 4 Tdr. 6 Skpr. Ejendomsskyld 32,000 Kr. Brandassurance for Bygningerne c. 20,000 Kr. Areal 42 Tdr. Ld.,



Holme Søndergaard.

deraf Ager 37, Eng 4, Have og Gaardsplads 1. Agermarken drives i en 10 Marksdrift: Hvede efter Halvbrak, Roer, Havre, Roer, Havre, ½ Kartoffler ½ Roer, Havre og 2½aars Græs. Jordens Bonitet er lermuldet. Der holdes 20 Køer, 10 Stkr. Ungkvæg og Kalve og 1 Tyr af blandet Race, 4 Heste, 3 Plage og Føl samt 4 Faar. Sidste Aar solgtes c. 50 Fedesvin.

Holme Søndergaard ligger i Holme. En af Ejerne var Søren Jørgensen, som i en lang Aarrække var Gaardens Ejer; han solgte den 1899 til Musikdirektør Kristensen, af hvem den nuv. Ejer har købt.

Jorden ligger samlet S. for Gaarden over et noget bakket Terræn.

Hovedb. ligger, omgivet af Haven, mod S. Alle Bygningerne er opførte i 1860erne af Grundmur med Tegltag paa Hovedb., Straatage paa Avlsb. Elektrisk Kraft og Lys er installeret fra Værket i Odder.

**Holme Vestergaard**, Holme Sogn. Postforb. og St.: Viby, hvortil c. 1 Km. Gaarden ligger c. 6 Km. fra Aarhus. Ejer: *Rasmus Gunnestrup*, som overtog Gaarden i 1897, er født paa Ejendommen 12. Jan. 1870 og gift med *Petrea Poulsen*, født i Thestrup 3. Jan. 1877.

Matr.-Nr. 12a m. fl. af Holme. Hartkorn 4 Tdr. 2 Fdkr. 1¼ Alb. Ejendomsskyld 28,000 Kr. Brandassurance for Bygningerne c. 17,000 Kr. Areal 36¼ Td. Ld., deraf Ager 35, Have og Gaardsplads 1¼. Af Agermarken drives 18 Tdr. Ld. i en 6 Marksdrift: Havre, ½ Roer, ½ Staldfoder, Byg, Roer, Havre og 1aars Græs; 17 Tdr. Ld. dyrkes med Roer, Staldfoder og Græs. Jordens Bonitet er god, frugtbar Lermuld. Der holdes 12 Køer, 14 Stkr. Ungkvæg og Kalve og 1 Tyr af jysk sortbroget Race samt 4 Heste. Sidste Aar solgtes c. 30 Fedesvin.

Holme Vestergaard ligger ganske kønt i Holme By. O. F. Guldmann solgte 1856 Gaarden til Chr. Grauleff, der 1865 solgte til R. Gunnestrup, efter hvis Død 1879

hans Enke ægtede H. M. Jensen, som derefter var Ejer til han overdrog den til sin Stedsøn, den nuv. Ejer.  
Jorden ligger V. for Gaarden over et noget bølgeformet Terræn.



Holme Vestergaard.

Hovedb. ligger mod Ø., omgivet af Haven. Alle Bygningerne er af Grundmur med Tegltag paa Hovedb. og Straatage paa Avlsb., opførte 1876. Elektrisk Lys er installeret fra Værket i Odder.

**Holme Nygaard**, Holme Sogn. Postforb. og St.: Viby, hvortil c. 1½ Km. Gaarden ligger c. 6 Km. fra Aarhus. Ejerinde: Enkefru *Hedvig Jensen*, som overtog Gaarden 4. Oktbr. 1908 ved sin Mands, *Peder Jensens* Død, er født i Lisbjerg 31. Aug. 1867.

Matr.-Nr. 45a m. fl. af Holme. Hartkorn 4 Tdr. 1 Skp. ¼ Alb. Ejendoms-skyld 33,000 Kr. Brandassurance for Bygningerne c. 21,000 Kr. Areal 35 Tdr. Ld.,



Holme Nygaard.

deraf Ager 33, Eng 1, Have og Gaardsplads 1. Agermarken drives i en 7 Marksdrift: Havre, Hvede, Byg, Roer, Havre og 2aars Græs. Jordens Bonitet er lermuldet. Der holdes 15 Køer, 12 Stkr. Ungkvæg og Kalve og 1 Tyr af jysk sortbroget Race, 3 Heste og 1 Plag. Sidste Aar solgtes c. 160 Fedesvin.

Holme Nygaard ligger højt og kønt i Holme By. Branddirektør N. Jensen solgte først i 1870erne Gaarden til A. P. Knudsen, der atter 1881 solgte den til Peder Jensen, den nuv. Ejerindes afdøde Mand.

Jorderne strækker sig navnlig mod SØ. over et noget bakket Terræn. \*

Hovedb., der er fritliggende med den kønne Have ud mod V. og S., bærer Tegltag og rummer en god og tidssvarende Beboelse. Avlsb. har dels Straatage, dels Paptage. Alle Bygningerne er opførte 1912 af Grundmur. Kraft og Lys er installeret fra Elektricetværket i Odder.

**Østergaard**, Holme Sogn. Postforb. og St.: Viby, hvortil c. 1½ Km. Gaarden ligger c. 6 Km. fra Aarhus. Ejer: *Rasmus Mikael Mikkelsen*, som overtog Gaarden i 1907, er født paa Ejendommen 9. Septbr. 1878 og gift med *Rasmine Margrete Rasmussen*, født i Holme 29. Oktbr. 1888.

Matr.-Nr. 17a m. fl. af Holme. Hartkorn 3 Tdr. 6 Skpr. 1¼ Alb. Ejendomsskyld 30,000 Kr. Brandassurance for Bygningerne 16,500 Kr. Areal 34 Tdr. Ld., deraf Ager 31½, Mose 1½, Have og Gaardsplads 1. Agermarken drives i en 7 Marksdrift: Havre, ½ Staldfoder ½ Roer, ½ Byg ½ Rug, Roer, Havre og 2aars Græs. Jordens Bonitet er lermuldet. Der holdes 12 Køer, 14 Stkr. Ungkvæg og Kalve og 1 Tyr af jysk blandet Race, 3 Heste, 1 Plag og 4 Faar. Sidste Aar solgtes c. 15 Fedesvin.

Østergaard ligger Ø. for Holme By og har gennem flere Generationer tilhørt samme Slægt. — Jorden ligger omkring Gaarden over et noget bakket Terræn.

Hovedb. ligger mod S. og er ligesom den n. Længe af Grundmur. Sidelængerne er af Bindingsværk. Alle Bygningerne har Straatage og er opførte 1874. Elektrisk Kraft og Lys er installeret fra Værket i Odder.

**P. Mogensens Gaard** i Holme, Holme Sogn. Postforb. og St.: Viby, hvortil c. 1½ Km. Gaarden ligger c. 6 Km. fra Aarhus. Ejer: Sognefoged *Peder Mogensen*. Gaarden er bortforpagtet til *Laurits Møller*, som tiltraadte Forpagt-



P. Mogensens Gaard.

ningen i 1909; han er født i Viby 14. Juli 1877 og gift med *Mette Jakobsen*, født sammesteds 19. April 1884.

Matr.-Nr. 11a m. fl. af Holme. Hartkorn 4 Tdr. 4 Skpr. 2 Fdkr. 2½ Alb. Ejendomsskyld 29,500 Kr. Brandassurance for Bygningerne c. 18,000 Kr. Areal 40 Tdr., deraf Ager 38½, Eng ½, Have og Gaardsplads 1. Agermarken drives i en 8 Marksdrift uden fast Sædscliffe. Jordens Bonitet er lermuldet. Der holdes 2 Køer og 8 Stkr. Ungkvæg og Kalve af blandet Race samt 5 Heste. Sidste Aar solgtes c. 40 Fedesvin og c. 75 Grisesøer.

Gaarden ligger i Holme By og tilhører Sognefoged Peder Mogensen, som er født paa Ejendommen, og som i 1909 bortforpagtede Gaarden og flyttedes til Højbjerg.

Jorden ligger Ø. for Gaarden over et ret jævnt og bekvemt Terræn. Gaarden drives uden Malkebesætning, da Forpagteren handler en Del med Heste og Kreaturer.

Hovedb. ligger, omgivet af Haven, mod N. og er ligesom den s. Længe af Grundmur. Sidelængerne er af Bindingsværk. Hovedb. har Tegltag, Avlsb. Straatage. Alle Bygningerne er gode og velholdte. Elektrisk Kraft og Lys er indlagt fra Værket i Odder.



**Chr. Friis Pedersens Gaard** i Holme, Holme Sogn. Postforb. og St.: Viby, hvortil c. 1½ Km. Gaarden ligger c. 6 Km. fra Aarhus. Ejer: *Christen Friis Pedersen*, som overtog Gaarden i 1906, er født paa Ejendommen 31. Oktbr. 1867.

Matr.-Nr. 6a m. fl. af Holme. Hartkorn 4 Tdr. 3 Skpr. 2 Fdkr. 2 Alb. Ejendomsskyld 29,500 Kr. Brandassurance for Bygningerne c. 13,000 Kr. Areal 41 Tdr. Ld., deraf Ager 39, Eng 1½, Have og Gaardsplads ½. Agermarken drives i en 7 Marksdrift: Havre, ½ Staldfoder ½ Roer, Byg, Roer, Havre og 2aars Græs. Jordens Bonitet er lermuldet. Der holdes 16 Køer og 16 Stkr. Ungkvæg og Kalve af blandet Race, 4 Heste, 1 Plag og 2 Faar. Sidste Aar solgtes c. 10 Fedesvin.

Gaarden ligger i Holme, omgivet mod Ø. af sit noget bølgeformet Terræn.

Alle Bygningerne er af Bindingsværk med Straatage, ældre, men gode og gennem Tiden flere Gange omrestaurerede. Elektrisk Kraft og Lys er fra Værket i Odder.

**Rs. M. Rasmussens Gaard** i Holme, Holme Sogn. Postforb. og St.: Viby, hvortil c. 1½ Km. Gaarden ligger c. 6 Km. fra Aarhus. Ejer: *Rasmus M. Rasmussen*, som overtog Gaarden i 1914, er født paa Ejendommen 21. Marts 1883 og gift med *Kirstine Frederiksen*, født i Tim 16. Juli 1887.

Matr.-Nr. 7a af Holme. Hartkorn 3 Tdr. 3 Skpr. 3 Fdkr. Ejendomsskyld 28,000 Kr. Brandassurance for Bygningerne c. 11,000 Kr. Areal 31 Tdr. Ld., deraf Ager 25½, Eng 4½, Have og Gaardsplads 1. Agermarken drives i en 8 Marksdrift: Havre, Roer, ½ Blandsæd ½ Kartofler, Roer, Havre, Roer, Havre og 1aars Græs. Jordens Bonitet er lermuldet. Der holdes 21 Køer og 3 Stkr. Ungkvæg og Kalve af blandet rød dansk Race, 4 Heste, 1 Plag og 2 Faar. Sidste Aar solgtes c. 310 Fedesvin.

Gaarden ligger i Holme i den s. Side af sine noget bølgeformede Jorder.

Hovedb. ligger mod N., omgivet af Haven. Alle Bygningerne er af Bindingsværk med Straatage, ældre, men gode og velholdte. Elektrisk Kraft og Lys er installeret fra Værket i Odder.

**Bakkegaard**, Holme Sogn. Postforb. og St.: Viby, hvortil c. 1½ Km. Gaarden ligger c. 6 Km. fra Aarhus. Ejer: *Kristian Pihlkjær*, som overtog Gaarden i 1899, er født i Egaa 23. Febr. 1870 og gift med *Kirstine Bertha Marie Friis*, født paa Højballegaard i Maarslet Sogn 8. Juni 1865.

Matr.-Nr. 14a m. fl. af Holme. Hartkorn 3 Tdr. 2 Skpr. 2 Fdkr. 2½ Alb. Ejendomsskyld 29,000 Kr. Brandassurance for Bygningerne c. 21,000 Kr. Areal 30 Tdr. Ld., deraf Ager 28½, Have og Gaardsplads 1½. Agermarken drives i en 8 Marksdrift: Havre, benyttet Brak, Vintersæd, Byg, Roer, Havre og 2aars Græs. Jordens Bonitet er lermuldet. Der holdes 12 Køer, 8 Stkr. Ungkvæg og Kalve og 1 Tyr af jysk sortbroget Race, 3 Heste og 2 Plage. Sidste Aar solgtes c. 15 Fedesvin og c. 75 Maanedsgriise.

Bakkegaard ligger i Holme med sine Jorder strakt ud navnlig mod NV.

Hovedb. ligger mod N. med Blomsterhaven mod NØ. og en stor Frugthave mod SØ. Alle Bygningerne er af Grundmur med Tegtag paa Hovedb., Straatage paa Avlsb. Svinestalden har Cementstenstag og er opført 1914, de øvrige Bygninger er opførte omkring 1860. Elektrisk Lys er installeret fra Værket i Odder.

**H. Kjærs Gaard** i Holme, Holme Sogn. Postforb. og St.: Viby, hvortil c. 1½ Km. Tlf. 31 over Viby Central. Gaarden ligger c. 6 Km. fra Aarhus. Ejer: *Henrik Kjær*, som overtog Gaarden 1. Juni 1913, er født i Borum 24. Juli 1867.

Matr.-Nr. 19a m. fl. af Holme. Hartkorn 4 Tdr. 3 Fdkr. 1 Alb. Ejendomsskyld 35,000 Kr. Brandassurance for Bygningerne c. 15,000 Kr. Areal 36¼ Td. Ld., deraf Ager 35¼, Have og Gaardsplads 1. Agermarken drives i en 8 Marksdrift: Havre, Roer, Byg, Hvede, Roer, Havre og 2aars Græs. Jordens Bonitet er lermuldet. Der holdes 12 Køer, 12 Stkr. Ungkvæg og Kalve og 1 Tyr af jysk sortbroget Race, 3 Heste, 2 Plage og 2 Faar. Sidste Aar solgtes c. 40 Fedesvin.

Gaarden ligger i Holme By. Jens Peder Nielsen var i en lang Aarrække dens Ejer, men solgte den i 1912 til Johannes Nielsen, af hvem den nuv. Ejer har købt.

Jorden ligger omkring Gaarden mod SØ.; den er jævn og bekvem, dog findes paa Marken en Sandgrav, som afgiver fortrinlig Cementsand og giver Ejeren en betydelig, aarlig Indtægt.

Hovedb. ligger mod N. Alle Bygningerne er af Grundmur med Paptag paa Hovedb., Straatage paa Avlsb. Elektrisk Kraft og Lys er installeret fra Værket i Odder.

**Bushøj**, Holme Sogn. Postforb.: Aarhus, og St.: Viby, hvortil c. 4 Km. Gaarden ligger c. 6 Km. fra Aarhus. Ejer: *Daniel Rasmussen*, som overtog Gaarden i 1888, er født i Holme Bjerge 23. Juni 1852 og gift med *Ane Kirstine Madsen*, født i Langballe 3. Juni 1856. Gaarden er bortforpagtet til Ejersens Søn, *Valdemar Rasmussen*.

Matr.-Nr. 6a m. fl. af Skaade. Hartkorn 3 Tdr. 5 Skpr. 1 Fdkr. 1½ Alb. Ejendomsskyld 31,500 Kr. Brandassurance for Bygningerne c. 18,000 Kr. Areal 34 Tdr. Ld., deraf Ager 32½, Eng ½, Have og Gaardsplads 1. Agermarken drives i en 7 Marksdrift uden fast Sædkifte. Jordens Bonitet er dels god Lermuld, dels af noget lettere Karakter. Der holdes 18 Køer og 2 Stkr. Ungkvæg af jysk sortbroget Race, 2 Heste og 2 Plage. Sidste Aar solgtes c. 80 Fedesvin.



Bushøj.

Bushøj ligger i Skaade og har i sin Tid hørt under Marselisborg. Keller solgte 1888 Gaarden til den nuv. Ejer, der i 1909 bortforpagtede den til sin Søn.

Jorden ligger V. for Gaarden over et noget bakket Terræn.

Hovedb. ligger mod V. I 1909 er tillige opført en Villa med Cementstenstag til Beboelse for Ejeren. Alle Bygningerne er af Grundmur med Paptage, hovedsagelig opførte 1888. Elektrisk Lys er installeret fra Værket i Odder. — Bushøj ligger meget smukt og fordelagtigt nær ved Aarhus med en vid Udsigt over den skovklædte Kystlinie og ud over Bugten.

1509 nævnes i Holme Adelsfruen Karine Nielsdatter.

**N. Nielsens Gaard** i Østerby, Tranbjerg Sogn. Postforb. og St.: Tranbjerg, hvortil c. 2 Km. Tlf. 25 over Tranbjerg Central. Gaarden ligger c. 8 Km. fra Aarhus. Ejer: *Niels Nielsen*, som overtog Gaarden i 1881, er født i Jegstrup 29. Decbr. 1856 og gift med *Jensine Michaelsen*, født paa Ejendommen 15. Maj 1859.

Matr.-Nr. 7a m. fl. af Østerby. Hartkorn 5 Tdr. 1 Skp. 1 Fdkr. 1½ Alb. Ejendomsskyld 33,000 Kr. Brandassurance for Bygningerne c. 21,000 Kr. Areal 47 Tdr. Ld., deraf Ager 43, Eng 3, Have og Gaardsplads 1. Agermarken drives i en 8 Marksdrift: Havre, Brak, ½ Byg ½ Rug, Roer, Byg, Havre og 2aars Græs. Jordens Bonitet er lermuldet. Der holdes 12 Køer, 11 Stkr. Ungkvæg og Kalve og 1 Tyr af jysk sortbroget Race, 4 Heste, 2 Plage og 3 Faar. Sidste Aar solgtes c. 90 Fedesvin.

Gaarden ligger i Østerby. Jens Mikkelsen, som havde faaet den ved Giftermaal

med Enken efter den tidligere Ejer, efterfulgtes af sin Søn, Niels Micael Jensen († 1879), hvis Enke drev Gaarden til 1881, da hun overdrog den til sin Svigersøn, den nuv. Ejer.

Jorderne strækker sig væsentligst mod S. og er jævne og bekvemme.

Hovedb. ligger mod N., omgivet af Haven; den er ligesom den s. Længe af Grundmur, de øvrige Avlsb. af Bindingsværk med Straatage, opførte i 1850erne. Svinestalden er ogsaa af Grundmur med Paptag, opført 1886 og ligger udenfor den egentlige Gaardplan.

**Vestergaard, Tranbjerg Sogn. Postforb. og St.: Tranbjerg**, hvortil c. 1 Km. Gaarden ligger c. 7½ Km. fra Aarhus. Ejer: *Søren Pedersen*, som overtog Gaarden i 1874, er født paa Ejendommen 29. Jan. 1855 og gift med *Andrea Kristensen*, født paa Viby Mark 26. Novbr. 1859.

Matr.-Nr. 2a m. fl. af Slet. Hartkorn 5 Tdr. 3 Skpr. 2 Fdkr. 1¼ Alb. Ejendomsskyld 34,000 Kr. Brandassurance for Bygningerne c. 24,000 Kr. Areal 51½ Td. Ld., deraf Ager 49¼, Mose 1¼, Have og Gaardsplads 1. Agermarken drives i en 7 Marksdrift: Havre, Roer, Byg, Roer, Havre og 2aars Græs. Jordens Bonitet er god, frugtbar Lermuld. Der holdes 15 Køer, 12 Stkr. Ungkvæg og Kalve og 1 Tyr af jysk sortbroget Race, 4 Heste, 1 Plag og 2 Faar. Sidste Aar solgtes c. 40 Fedesvin.



Vestergaard.

Vestergaard ligger i Slet og har i gammel Tid hørt under Hovedgaarden Moesgaard. Jens Pedersen ejede Gaarden i Begyndelsen af det 19. Aarh. og efterfulgtes af sin Søn, Peder Jensen, der 1874 overdrog den til sin Søn, den nuv. Ejer.

Jorden ligger SV. for Gaarden over et ret jævnt Terræn.

Hovedb. er mod N. og V. omgivet af en stor, velholdt Have. Alle Bygningerne er af Grundmur med Straatage, opførte i 1850erne og 80erne. Elektrisk Kraft og Lys er installeret fra Værket i Odder. Gaarden ligger bekvemt nær Jærnbanestation i en smuk og frodig Egn.

**N. N. Søndergaards Gaard, Slet, Slet Sogn. Postforb. og St.: Tranbjerg**, Gaarden ligger c. 7½ Km. fra Aarhus. Ejer: *Niels Nielsen Søndergaard*, som overtog Gaarden i 1905, er født i Slet 24. Febr. 1877 og gift med *Maren Gundstrup*, født i Holme 22. Marts 1879.

Matr.-Nr. 4a m. fl. af Slet. Hartkorn 4 Tdr. 3 Skpr. 3 Fdkr. 2¼ Alb. Ejendomsskyld 33,000 Kr. Brandassurance for Bygningerne 14,500 Kr. Areal 53½ Td. Ld., deraf Ager 49, Mose 2½, Have og Gaardsplads 2. Agermarken drives i en 7 Marksdrift: Havre, Roer, Byg, Roer, Havre og 2aars Græs. Jordens Bonitet er lermuldet. Der holdes 15 Køer, 13 Stkr. Ungkvæg og Kalve og 1 Tyr af jysk sortbroget Race, 3 Heste, 2 Plage og 5 Faar. Sidste Aar solgtes c. 100 Fedesvin.

Gaarden, der ligger umiddelbart ved Tranbjerg St., er oprettet 1852 af Rasmus

Mikkelsen, der sammenkøbte Jorderne og 1883 solgte den til Chr. Søndergaard, den nuv. Ejers Fader.

Gaarden ligger omtrent midt paa sine jævne og bekvemme Jorder, omgivet af en lille Løvtræes Plantage og med en vid Udsigt over Egnen mod S. Bygningerne er opførte i 1850'erne. Hovedb. ligger mod N.

**Rs. Sørensens Enkes Gaard** i Slet, Tranbjerg Sogn. Postforb. og St.: Tranbjerg, hvortil c. 1 Km. Gaarden ligger c. 7½ Km. fra Aarhus. Ejerinde: Enkefru *Kirsten Marie Sørensen*, som overtog Gaarden i 1888 ved sin Mands, *Rasmus Sørensens* Død, er født i Mundelstrup 4. April 1838.

Matr.-Nr. 5a m. fl. af Slet. Hartkorn 5 Tdr. 2 Skpr. 3 Fdkr. 1 Alb. Ejendomsskyld 34,000 Kr. Brandassurance for Bygningerne c. 15,000 Kr. Areal 46 Tdr. Ld., deraf Ager 36, Eng 1, Mose 2, Græsningsjord 6, Have og Gaardsplads 1. Agermarken drives i en 9 Marksdrift: Havre, ½ Brak ½ Staldfoder, ½ Rug ½ Roer, Byg, Roer, Byg, Havre og 2aars Græs. Jordens Bonitet er god Ler-



Rs. Sørensens Enkes Gaard.

muld paa Lerunderlag. Der holdes 14 Køer, 12 Stkr. Ungkvæg og Kalve og 1 Tyr af jysk sortbroget Race, 4 Heste og 2 Plage. Sidste Aar solgtes c. 45 Fedesvin.

Gaarden ligger i Slet og har i sin Tid hørt under Moesgaard. Den kom i 1860'erne til Rasmus Sørensen ved Giftermaal med Enken efter den tidligere Ejer, og efter hans Død 1888 har hans Enke atter drevet Gaarden.

Jorden strækker sig navnlig mod Ø. over et noget bølgeformet Terræn.

Hovedb. ligger, omgivet af Haven, mod N. Alle Bygningerne er af Grundmur med Tegltag paa Hovedb. og Straatage paa Avlsb.; disse sidste er opførte af Rasmus Sørensen, Hovedb. noget tidligere. Ejendommen ligger fordelagtigt nær Jærnbanestation og Købstad.

**Slet Møllegaard**, Tranbjerg Sogn. Postforb. og St.: Tranbjerg, hvortil c. 2 Km. Gaarden ligger c. 7½ Km. fra Aarhus. Ejer: *Chr. Marius Sørensen Møller*, som overtog Gaarden i 1909, er født paa Ejendommen 10. Jan. 1884 og gift med *Ane Charlotte Henriksen*, født i Venslev 20. Jan. 1879.

Matr.-Nr. 10a m. fl. af Slet. Hartkorn 4 Tdr. 1 Skp. 2 Fdkr. 2 Alb. Ejendomsskyld 29,000 Kr. Brandassurance for Bygningerne 15,400 Kr. Areal 35 Tdr. Ld., deraf Ager 31½, Eng ½, Græsningsjord 2, Have og Gaardsplads 1. Agermarken drives i en 8 Marksdrift: Havre, Brak, ½ Rug ½ Havre, Roer, Byg, Roer og 2aars Græs. Jordens Bonitet er lermuldet. Der holdes 11 Køer, 13 Stkr. Ungkvæg og Kalve og 1 Tyr af rød dansk Race, 2 Heste, 2 Plage og 3 Faar. Sidste Aar solgtes c. 50 Fedesvin.

Slet Møllegaard ligger ved den gamle Horsens Landevej og hørte tidligere

under Moesgaard. Poul Laursen solgte 1879 Gaarden til Anton M. Sørensen, der senere overdrog den til sin Søn, den nuv. Ejer.

Jorden omgiver Gaarden paa alle Sider og har en noget bølgeformet Overflade. Hovedb. ligger mod S. og er af Grundmur med Paptag, opført i 1890'erne. Avlsb. er af ældre Bindingsværk med Straatage. Elektrisk Kraft og Lys er installeret fra Værket i Odder.

**Rævetornene**, Tranbjerg Sogn. Postforb. og St.: Tranbjerg, hvortil c. 1 ½ Km. Gaarden ligger c. 7 Km. fra Aarhus. Ejer: *Rasmus Peder Sørensen*, som overtog Gaarden i 1891, er født paa Ejendommen 3. Decbr. 1869 og gift med *Ane Kirstine Marie Fangel*, født i Vejlbj 27. Marts 1875.

Matr.-Nr. 6a m. fl. af Slet. Hartkorn 4 Tdr. 3 Skpr. 2 Fdkr. 2 ¼ Alb. Ejendomsskyld 30,000 Kr. Brandassurance for Bygningerne 17,500 Kr. Areal 40 Tdr. Ld., deraf Ager 37, Eng 1, Mose 1, Græsningsjord ½, Have og Gaardsplads ½. Agermarken drives i en 8 Marksdrift: ½ Havre ½ Brak, ½ Rug ½ Roer, ½ Roer ½ Byg, Havre, Roer, Havre, og 2aars Græs. Jordens Bonitet er god



Rævetornene.

Muld paa Lerunderlag. Der holdes 14 Køer, 7 Stkr. Ungkvæg og Kalve og 1 Tyr af jysk blandet Race, 3 Heste, 1 Plag og 1 Føl samt 3 Faar. Sidste Aar solgtes c. 30 Fedesvin og c. 20 Maanedsgrise.

Rævetornene ligger, omgivet af sine ret jævne Jorder, ved Sognevejen fra den gamle Horsens Landevej til Holme og har i sin Tid hørt under Moesgaard, hvorfra den købtes til Frihed 1859 af den daværende Fæster, Søren Hansen († 1873), hvis Enke drev Gaarden, indtil den overtoges af deres Søn, den nuv. Ejer.

Den teglhængte Hovedb. ligger, omgivet af den kønne Have, mod N. Alle Bygningerne er af Grundmur, opførte 1859 efter Ildsvaade; Avlsb. har Straatage. Gaarden ligger frit og smukt med fortrinlig Udsigt over den omliggende, frugtbare Egn.

**Slet Nygaard**, Tranbjerg Sogn. Postforb. og St.: Tranbjerg, hvortil c. 1 ½ Km. Gaarden ligger c. 7 ½ Km. fra Aarhus. Ejer: *Søren Sørensen Møller*, som overtog Gaarden i 1909, er født i Slet Møllegaard 22. Juni 1887 og gift med *Bine Andrea Nielsen*, født i Bjødstrup 4. Oktbr. 1887.

Matr.-Nr. 3a m. fl. af Slet. Hartkorn 4 Tdr. 2 Skpr. 3 Fdkr. 1 ½ Alb. Ejendomsskyld 32,000 Kr. Brandassurance for Bygningerne 15,200 Kr. Areal 37 Tdr. Ld., deraf Ager 30, Mose 1, Græsningsjord 5, Have og Gaardsplads 1. Agermarken drives i en 7 Marksdrift: Havre, benyttet Brak, Vintersæd, Roer, Byg, Havre og 1aars Græs. Jordens Bonitet er lermuldet. Der holdes 12 Køer, 12 Stkr. Ungkvæg og Kalve og 1 Tyr af jysk sortbroget Race, 2 Heste og 2 Faar. Sidste Aar solgtes c. 35 Fedesvin.

Slet Nygaard ligger højt og frit ved Sognevejen fra Slet til Bjødstrup og var i

sin Tid Fæste under Moesgaard. Den udskiltes 1909 fra Slet Møllegaard, som den Gang tilhørte den nuv. Ejers Fader, der delte sine Jorder mellem sine to Sønner. Hovedb. ligger mod V. Alle Bygningerne er opførte 1909 af Grundmur med Tegltag paa Hovedb., Spaantage paa Avlsb.

**M. Nielsens Gaard** i Bjødstrup, Tranbjerg Sogn. Postforb. og St.: Tranbjerg, hvortil c. 2½ Km. Gaarden ligger c. 7½ Km. fra Aarhus. Ejer: *Mikkel Nielsen*, som overtog Gaarden i 1874, er født paa Ejendommen 4. Juli 1851 og gift med *Birthe Marie Andersen*, født i Hørret 11. Novbr. 1852.

Matr.-Nr. 3a m. fl. af Bjødstrup. Hartkorn 4 Tdr. 6 Skpr. 3 Fdkr. Ejendomsskyld 35,000 Kr. Brandassurance for Bygningerne c. 14,000 Kr. Areal 52 Tdr. Ld., deraf Ager 35½, Eng 2, Mose 2, Skov 3, Græsningsjord 8, Have og Gaardsplads 1½. Agermarken drives i en 8 Marksdrift: Havre, Roer, Byg, Vintersæd, ½ Staldfoder ½ Roer, Havre og 2aars Græs. Jordens Bonitet er lermuldet. Der holdes 18 Køer, 12 Stkr. Ungkvæg og Kalve og 1 Tyr af jysk sortbroget Race, 4 Heste og 4 Faar. Sidste Aar solgtes c. 100 Fedesvin.

Gaarden ligger i Bjødstrup og har saa langt tilbage, som der vides Besked, været Selveje. — Jorderne har deres største Udstrækning mod NØ. og SV. over et ret jævnt Terræn.

Hovedb. ligger mod S. med en stor og smuk Have og er ligesom den ø. Længe af Grundmur, medens de øvrige Avlsb. er af Bindingsværk med Trimpel. Bygningerne er opførte 1890. Hovedb. har Skifertag, Avlsb. Paptage.

Bjødstrup var i gamle Dage en Hovedgaard, der hed Bjørnstrup. 1505 tilhørte den Ulf Kalf, hvis Datter Anne var gift med ufri Mænd, først med Christen Hansen, der 1543 solgte Bjørnstrup til Per Ebbesen Galt, og derefter med Per Gregersen i Odder.

**Vestergaard**, Tranbjerg Sogn. Postforb. og St.: Tranbjerg, hvortil c. 1 Km. Gaarden ligger c. 9 Km. fra Aarhus. Ejer: *Rasmus Rasmussen*, som overtog Gaarden i 1891, er født paa Ejendommen 6. Juli 1865 og gift med *Caroline O. Jensen*, født i Ødum Sogn 12. Decbr. 1872.



Vestergaard.

Matr.-Nr. 2a m. fl. af Børup. Hartkorn 4 Tdr. 3 Skpr. 3 Fdkr. 2¼ Alb. Ejendomsskyld 32,000 Kr. Brandassurance for Bygningerne 15,675 Kr. Areal 43½ Td. Ld., deraf Ager 41¼, Mose 1¼, Skov ½, Have og Gaardsplads ½. Agermarken drives i en 8 Marksdrift: ½ Havre ½ Roer, ½ Roer ½ Staldfoder, ½ Havre ½ Hvede, Byg, Roer, Havre og 2aars Græs. Jordens Bonitet er lermuldet. Der holdes 8 Køer og 16 Stkr. Ungkvæg og Kalve af jysk sortbroget Race og 3 Heste. Sidste Aar solgtes c. 5 Fedesvin og c. 100 Maanedsgriise.

Vestergaard ligger i Børup, hvor den berømte Skolemand Morten Børup († 1526) fødtes ved Midten af det 15. Aarh. Fra Rasmus Jensen gik den 1862 i Arv til

hans Søn, Peder Rasmussen, der var dens Ejer, til han 1891 overdrog den til sin Søn, den nuv. Ejer.

35 Tdr. Ld. af Jorderne ligger hjemme ved Gaarden, Mosen ligger paa Jegstrup Mark, og Resten er fraliggende i mindre Afstand mod Ø.

Hovedb. ligger med sin kønne Have mod S. og rummer en god og tidssvarende Lejlighed. Alle Bygningerne er af Grundmur, opførte i 1860erne. Avlsb. af Granit mod Udsiden. Hovedb. har Tegltag, Avlsb. Straatage. Elektrisk Kraft og Lys er installeret fra Værket i Odder. — Gaarden ligger højt og smukt med en vid Udsigt over den afvekslende, naturskønne Egn.

**P. Jensens Gaard** i Børup, Tranbjerg Sogn. Postforb. og St.: Tranbjerg, hvortil c. 1 Km. Gaarden ligger c. 9 Km. fra Aarhus. Ejer: *Peder Jensen*, som overtog Gaarden i 1891, er født paa Ejendommen 8. Marts 1868 og gift med *Kirstine Marie Hansen*, født i Tranbjerg 6. Aug. 1877.

Matr.-Nr. 3a m. fl. af Børup. Hartkorn 4 Tdr. 5 Skpr. 3 Fdkr. 2¼ Alb. Ejendomsskyld 29,000 Kr. Brandassurance for Bygningerne 18,500 Kr. Areal 43½ Td. Ld., deraf Ager 41½, Mose 1, Have og Gaardsplads 1. Agermarken drives i en Vekseldrift uden fast Sædskifte. Jordens Bonitet er god, frugtbar Lermuld. Der holdes 7 Køer, 11 Stkr. Ungkvæg og Kalve og 2 Tyre af rød dansk Race, 3 Heste og 2 Faar. Sidste Aar solgtes c. 15 Fedesvin og c. 225 Maanedsgrise.



P. Jensens Gaard.

Gaarden ligger i Børup og har i sin Tid været Fæste under Moesgaard. Gennem mindst 200 Aar har den været i samme Slægts Hænder, indtil 1851 som Fæste, senere som Ejendom. Købesummen var 2,000 Rbd., og Køberen var den daværende Fæster, Jens Pedersen, den nuv. Ejers Fader.

Jorden ligger samlet omkring Gaarden og er et jævnt og bekvemt Terræn; den gennemskæres af Odderbanen.

Hovedb. ligger mod N. og er af Grundmur med Tegltag, opført 1871. Den s. Længe er af Granit, opført 1851, Sidelængerne af Bindingsværk, opførte 1854 og 64. Paa Gaardens Mark er flere Gange funden Oldsager, der vidner om det Liv som allerede i Oldtiden rørte sig i disse Egne.

Gaarden er smukt og fordelagtigt beliggende nær Jærnbanestation og Købstad.

**Tiset Bygaard**, Tiset Sogn. Postforb. og St.: Tranbjerg, hvortil c. 4 Km. Tlf. 12 over Ravnholt Central. Gaarden ligger c. 12 Km. fra Aarhus. Ejer: *Ole Pedersen*, som overtog Gaarden i 1878, er født i Hvirring 1. April 1854 og gift med *Kristine Pedersen*, født i Boulstrup 14. Juli 1833. Gaarden er bortforpagtet til Ejerens Søn, *R. P. Pedersen*.

Matr.-Nr. 2a m. fl. af Tiset. Hartkorn 4 Tdr. 6 Skpr. 3 Fdkr. 1 Alb. Ejendomsskyld 30,000 Kr. Brandassurance for Bygningerne c. 18,000 Kr. Areal 43 Tdr. Ld., deraf Ager 36¾, Eng 4, Skov 1¼, Have og Gaardsplads 1. Agermarken

drives i en 8 Marksdrift: Havre, Roer, Byg, Roer, Byg, Havre og 2aars Græs. Jordens Bonitet er lermuldet. Der holdes 16 Køer, 14 Stkr. Ungkvæg og Kalve og 7 Tyre af jysk sortbroget Race, 4 Heste, 2 Plage og 4 Faar. Sidste Aar solgtes c. 50 Fedesvin.



Tiset Bygaard.

Tiset Bygaard ligger højt og smukt i Tiset i den ø. Side af sine jævne, gode Jorder. Rasmus Rasmussens Enke ægtede Ole Pedersen og bragte ham derved Gaarden, som han i 1907 har bortforpagtet til sin Søn, R. P. Pedersen.

Hovedb. ligger mod S. og er af Grundmur med Paptag, opført 1894. Avlsb. er af Bindingsværk mod Gaardsiden, Granit mod Udsiden og har Straatage.

**Trøjborggaard**, Tiset Sogn. Postforb. og St.: Tranbjerg, hvortil c. 6 Km. Gaarden ligger c. 13 Km. fra Aarhus. Ejer: *Andreas Rasmussen Fitt*, som overtog Gaarden i 1899, er født i Koldt 7. Febr. 1878 og gift med *Mette Nielsen*, født i Viby 22. Decbr. 1877.

Matr.-Nr. 11a m. fl. af Ravnholt. Hartkorn 4 Tdr. 2 Skpr. 3 Fdkr. 1½ Alb. Ejendomsskyld 35,000 Kr. Brandassurance for Bygningerne 17,500 Kr. Areal 47½ Td. Ld., deraf Ager 41, Mose 1½, Skov 4, Have og Gaardsplads 1. Agermarken drives i en 8 Marksdrift: Havre, Roer, Byg, Blandsæd, Roer, Havre og 2aars Græs. Jordens Bonitet er lermuldet. Der holdes 15 Køer og 16 Stkr. Ungkvæg og Kalve af blandet Race, 3 Heste samt 3 Plage og Føl. Sidste Aar solgtes c. 40 Fedesvin.

Trøjborggaard ligger i Ravnholt med sine ret jævne Jorder strakt ud mod NØ.

Hovedb. ligger, omgivet af en meget smukt anlagt Have, mod S. og rummer en komfortabel Lejlighed. Alle Bygningerne er af Grundmur med Tage af Pandeplader, opførte 1901 efter Ildsvaade. Elektrisk Kraft og Lys er installeret fra Værket i Odder. Gaarden tager sig med de nye Bygninger meget anseligt ud, højt og kønt, som den ligger med vid Udsigt over det frodige Landskab.

Ved Ravnholt skal have været en hellig Kilde, »Mariekilde«, i hvilken unge Piger efter Overtroen skulde bade sig og derefter tilbede Jomfru Marie.

**Tingskov Kro**, Tiset Sogn. Postforb. og St.: Tranbjerg, hvortil c. 2½ Km. Tlf. 17 over Tranbjerg Central. Gaarden ligger c. 11 Km. fra Aarhus. Ejer: *Kroejer P. Skovgaard*, som overtog Gaarden i 1885, er født i Randlev 6. Jan. 1843 og gift med *Margrete Hansen*, født i Søften 11. Oktbr. 1849. Kroholdet er bortforpagtet til Ejerens Svigersøn, *M. Mortensen*.

Matr.-Nr. 31c m. fl. af Ravnholt. Hartkorn 6 Skpr. 2 Fdkr. 1¾ Alb. Ejendomsskyld 33,000 Kr. Brandassurance for Bygningerne 26,200 Kr. Areal 12 Tdr. Ld., deraf Ager 9½, Skov 1¾, Have og Gaardsplads ¾. Agermarken drives i Vekseldrift uden fast Sædskitte. Jordens Bonitet er lermuldet. Der holdes 5 Køer



og 2 Stkr. Ungkvæg af rød dansk Race og 2 Heste. Sidste Aar solgtes c. 25 Fedesvin.

Tingskov Kro ligger ved den gamle Horsens Landevej. Indtil 1842 var Ejendommen almindelig Landejendom, men i det Aar oprettedes Kroen af den daværende Ejer, Mikkel Poulsen, der fik meddelt Bevilling til privilegeret Krohold. 1881 efterfulgtes han af Ole Rasmussen, af hvem den nuv. Ejer har købt.

Jorden ligger S. for Kroen og er et jævnt og bekvemt Terræn. — Den store Hovedb. ligger ud til Landevejen og afgiver gode Lokaler til Restauration og Købmandsforretning. Desuden findes der to Længer til Avlsbrug og et større Pakhus til Foderstoffer samt en stor, smuk Pavillon til Dans og Sommerforlystelser.

Kroen er meget søgt af Aarhus Befolkning, som om Sommeren valfarter hertil i



Tingskov Kro.

stort Tal. Desuden har den en god Forretning af den forbigaaende Trafik, og Købmandsforretningen er meget betydelig.

Omkring Bygningerne findes et smukt Lystanlæg og en lille Skov med Lysthuse og Keglebane.

Tingskov skal have Navn af, at der i sin Tid der har staaet et Tinghus, der senere flyttedes til Marselisborg.

**Ingerslev Mølle**, Tiset Sogn. Postforb. og St.: Tranbjerg, hvortil c. 3½ Km. Tlf. 8 over Ravnholt Central. Gaarden ligger c. 11 Km. fra Aarhus. Ejer: *Thorvald Fogh*, som overtog Gaarden 1. April 1914, er født i Ormslev 2. Marts 1878 og gift med *Ane Nielsen*, født i Ørre 21. April 1880.

Matr.-Nr. 2h m. fl. af Ingerslev. Hartkorn 2 Tdr. 6 Skpr. 3 Fdkr. 1½ Alb. Ejendomsskyld 31,000 Kr. Brandassurance for Bygningerne c. 31,000 Kr. Areal 43 Tdr. Ld., deraf Ager 39, Eng 1½, Have og Gaardsplads 2½. Agermarken drives i en 8 Marksdrift: Havre, Roer, Blandsæd, Roer, Byg, Havre og 2aars Græs. Jordens Bonitet er noget forskellig, nærmest af noget let Beskaffenhed. Der holdes 12 Køer, 10 Stkr. Ungkvæg og Kalve og 1 Tyr af blandet Race, 4 Heste og 1 Plag. Sidste Aar solgtes c. 150 Fedesvin.

Ingerslev Mølle ligger ved Sognevejen fra Blegind til Ingerslev (gl. Form: 1347 »Ynghesløff« og 1519 »Ingesløff«), omgivet af sine Jorder, der er et noget bølgeformet Terræn, stigende mod N. og S. med Gaarden paa sit laveste Punkt.

Den teglhængte Hovedb. ligger, omgivet af Haven, mod V. Bygningerne er hovedsagelig af Grundmur. Avlsb. har Paptage. Foruden Landbruget driver Ejeren en betydelig Mølleindustri og Kornhandel. Som Kraft benyttes Motor i Forbindelse med Vandkraften fra Aarhus Aa, der løber tæt forbi Ejendommen.

Paa Ingerslev Mark skal der i gammel Tid have ligget et Slot ved Navn »Trælborg«; det nævnes i Præsteindberetningen fra 1623, og man vil endnu kunne udvise Stedet, hvor det har haft sin Plads. 1203 nævnes Aarhusbispens Gaard »Threlthorp«, som rimeligvis er den samme.

**Tander Østergaard**, Tiset Sogn. Postforb. og St.: Maarslet, hvortil c. 2 Km. Gaarden ligger c. 12 Km. fra Aarhus. Ejer: *Søren Svendgaard*, som overtog Gaarden i 1899, er født i Gylling Sogn 22. Aug. 1870 og gift med *Barbara Eorgbjerg*, født i Blegind 26. Novbr. 1872.

Matr.-Nr. 3c m. fl. af Tander. Hartkorn 2 Tdr. 7 Skpr. 3 Fdkr. 1¼ Alb. Ejendomsskyld 28,000 Kr. Brandassurance for Bygningerne c. 22,000 Kr. Areal 38 Tdr. Ld., deraf Ager 34, Vandløb 1, Skov 2, Have og Gaardsplads 1. Agermarken drives i en 8 Marksdrift: Havre, Roer, Byg, ½ Stalfoder ½ Havre, ½ Rug ½ Roer, Havre, Roer og 1aars Græs. Jordens Bonitet er lermuldet. Der holdes 18 Køer, 8 Stkr. Ungkvæg og Kalve og 1 Tyr af blandet Race, 3 Heste og 2 Plage. Sidste Aar solgtes c. 150 Fedesvin.

Tander Østergaard ligger i Tander. Den udskiltes 1896 fra Nabogaarden og opbyggedes af Jensen Rasmussen, af hvem den nuv. Ejer har købt.

Jorderne ligger godt samlede omkring Gaarden over et noget bølgeformet Terræn.



Tander Østergaard.

Hovedb. ligger mod N. og rummer en god og tidssvarende Lejlighed. Alle Bygningerne bærer Paptage. Udenfor den egentlige Gaardplan er bygget en Svinestald, et Maskinhus og en rummelig Hjælm med Tag af Pandeplader. Elektrisk Kraft og Lys er installeret fra Værket i Odder.

**J. Østergaard Jacobsens Gaard** i Tander, Tiset Sogn. Postforb. og St.: Maarslet, hvortil c. 2 Km. Tlf. 23 over Maarslet Central. Gaarden ligger c. 12 Km. fra Aarhus. Ejer: *Jacob Østergaard Jacobsen*, som overtog Gaarden i 1905, er født i Ørting Sogn 5. Decbr. 1879 og gift med *Kristine Grunnert*, født i Kolding 11. Septbr. 1882.

Matr.-Nr. 4a af Tander. Hartkorn 5 Tdr. 6 Skpr. 3 Fdkr. ¼ Alb. Ejendomsskyld 35,000 Kr. Brandassurance for Bygningerne 18,500 Kr. Areal 61 Tdr. Ld., deraf Ager 54, Eng 2, Skov 4, Have og Gaardsplads 1. Agermarken drives i en 7 Marksdrift: Havre, ½ Roer ½ Brak, ½ Blandsæd ½ Hvede, Byg, Roer, Havre og 1aars Græs. Jordens Bonitet er lermuldet. Der holdes 12 Køer, 13 Stkr. Ungkvæg og Kalve og 2 Tyre af blandet Race samt 3 Heste. Sidste Aar solgtes c. 200 Fedesvin.

Gaarden ligger i Tander. Jens Knudsens Enke solgte den 1843 til Laurs Mortensen, hvis Enke 1905 solgte den til den nuv. Ejer.

Jorden ligger samlet V. for Gaarden og er et jævnt og bekvemt Terræn.

Hovedb. ligger mod N., omgivet af Haven, og er ligesom den ø. Længe af Bindingsværk; de øvrige Avlsb. er af Grundmur. Kostalden og Laden er opført 1907 og har Tegltage, de andre Bygninger Straatage. Elektrisk Kraft og Lys er installeret fra Værket i Odder.

**Tandergaard**, Tiset Sogn. Postforb. og St.: Maarslet, hvortil c. 2 Km. Tlf. 10 over Maarslet Central. Gaarden ligger c. 12 Km. fra Aarhus. Ejer: *Thyge Nielsen*, som overtog Gaarden i 1906, er født i Bjergager Sogn 1. Marts 1878 og gift med *Nikoline Kristensen*, født paa Angaard 5. Septbr. 1884.

Matr.-Nr. 2a m. fl. af Tander. Hartkorn 4 Tdr. 5 Skpr.  $\frac{1}{2}$  Alb. Ejendomsskyld 33,000 Kr. Brandassurance for Bygningerne c. 23,000 Kr. Areal 50 Tdr. Ld., deraf Ager 45, Eng 1, Bøgeskov 3, Have og Gaardsplads 1. Agermarken drives i en 8 Marksdrift: Havre, Roer, Byg, Havre, Roer, Byg, Havre og 1aars Græs. Jordens Bonitet er lermuldet. Der holdes 32 Køer af blandet Race og 5 Heste. Sidste Aar solgtes c. 400 Fedesvin.

Tandergaard har gennem flere Generationer været i samme Slægts Hænder, men i 1876 overtoges den af Rasmus Jensens Svigersøn, Jonas Nielsen, der solgte den til den nuv. Ejer.

Hovedb., der omgives af Haven, ligger mod S. og er af Grundmur med Paptag. Den n. Længe er af Granit, Sidelængerne af Bindingsværk til Gaarden, Granit mod Udsiden og bærer Straatage. Svinestalden, som ligger udenfor Gaarden, har Paptag. Elektrisk Kraft og Lys er installeret fra Værket i Odder.

**Elmegaard**, Tiset Sogn. Postforb. og St.: Maarslet, hvortil c. 3 Km. Tlf. 17 over Ravnholt Central. Gaarden ligger c. 14 Km. fra Aarhus. Ejer: *Hans Knudsen*, som overtog Gaarden i 1909, er født i Tiset 2. Maj 1883 og gift med *Ingeborg Dam Nielsen*, født i Hørning 17. Marts 1885.

Matr.-Nr. 3a m. fl. af Baatrup. Hartkorn 4 Tdr. 4 Skpr. 1 Fdkr.  $1\frac{1}{2}$  Alb. Ejendomsskyld 34,000 Kr. Brandassurance for Bygningerne c. 21,000 Kr. Areal  $42\frac{1}{2}$  Td. Ld., deraf Ager  $40\frac{1}{2}$ , Mose 1, Have og Gaardsplads 1. Agermarken drives i en 7 Marksdrift: Havre, Roer, Byg, Roer, Havre og 2aars Græs. Jordens Bonitet er lermuldet. Der holdes 23 Køer og 15 Stkr. Ungkvæg og Kalve af rød dansk og jysk Race, 4 Heste og 1 Flag. Sidste Aar solgtes c. 265 Fedesvin.

Elmegaard ligger ved Vejen fra Tander til Ravnholt, omgivet af sine ret jævne og bekvemme Jorder.

Hovedb. ligger mod N. Alle Bygningerne er af Grundmur med Undtagelse af den ø. Længe, der er af Bindingsværk, opførte 1880. Hovedb. har Skifertag, Avlsb. Straatage. — Ejendommen ligger smukt i en frodig og naturskøn Egn.

**P. Simonsen Sørensens Gaard** paa Solberg Mark, Tiset Sogn. Postforb. og St.: Hørning, hvortil c. 6 Km. Gaarden ligger c. 14 Km. fra Aarhus. Ejer:



P. Simonsen Sørensens Gaard.

*Peder Simonsen Sørensen*, som overtog Gaarden i 1903, er født i Tiset Sogn 21. April 1879 og gift med *E. Sine Eriksen*, født paa Ejendommen 24. Novbr. 1876.

Matr.-Nr. 7a m. fl. af Solberg. Hartkorn 4 Tdr. 4 Skpr. 1 Fdkr. 1½ Alb. Ejendomsskyld 31,500 Kr. Brandassurance for Bygningerne 20,300 Kr. Areal 40 Tdr. Ld., deraf Ager 35½, Eng 3, Mose ½, Have og Gaardsplads 1. Agermarken drives i en 8 Marksdrift: Havre, ½ Roer ½ Staldfoder, ½ Byg ½ Rug, Byg, Havre, Roer og 2aars Græs. Jordens Bonitet er god Muldjord. Der holdes 14 Køer, 13 Stkr. Ungkvæg og Kalve og 1 Tyr af jysk sortbroget Race, 3 Heste, 2 Plage og 1 Faar. Sidste Aar solgtes c. 80 Fedesvin.

Gaarden, der ligger paa Solberg Mark, ejedes i sin Tid af Anders Eriksen, som efterfulgtes af sin Søn, Erik Andersen, hvis Søn, Søren Eriksen, overtog den i 1850'erne; efter ham har hans Svigersøn, den nuv. Ejer, faaet den.

Jorden ligger samlet omkring Gaarden over et ret jævnt Terræn. — Hovedb., der omgives af den velplejede Have, ligger mod S. Alle Bygningerne er af Grundmur med Skifertag paa Hovedb., dels Straataage, dels Tage af Pandeplader paa Avlsb. Elektrisk Kraft og Lys er installeret fra Værket i Odder. Bygningerne er opførte 1882 efter Ildsvaade.

Fra Gaarden har man en henrivende Udsigt mod V. over Solberg Sø med de male- riske, stærkt kuperede Omgivelser.

**J. Kirkegaards Gaard** paa Solberg Mark, Tiset Sogn. Postforb. og St.: Hørning, hvortil c. 6 Km. Gaarden ligger c. 14 Km. fra Aarhus. Ejer: *Jens Sørensen Kirkegaard*, som overtog Gaarden i 1911, er født paa Ejendommen 7. Maj 1876 og gift med *Alma Petra Nielsen*, født i Rye 26. Decbr. 1887.



J. Kirkegaards Gaard.

Matr.-Nr. 4a m. fl. af Solberg. Hartkorn 3 Tdr. 7 Skpr. 1 Fdkr. 1¾ Alb. Ejendomsskyld 31,000 Kr. Brandassurance for Bygningerne 19,200 Kr. Areal 36 Tdr. Ld., deraf Ager 31½, Eng 2, Skrænt ned mod Søen 1½, Have og Gaardsplads 1. Agermarken drives i en 8 Marksdrift: Havre, ½ Brak ½ Roer, ½ Rug ½ Byg, Roer, Byg, Havre og 2aars Græs. Jordens Bonitet er letmuldet. Der holdes 12 Køer og 14 Stkr. Ungkvæg og Kalve af rød dansk Race, 2 Heste og 2 Faar. Sidste Aar solgtes c. 20 Fedesvin.

Gaarden ligger højt og smukt paa Solberg Mark. Ældst kendt af Ejerne er Jens Sørensen, hvis Enke senere ægtede Søren A. Kirkegaard, den nuv. Ejers Fader.

Jorden ligger omkring Gaarden over et højt Terræn, der falder mod S. ned til Solberg Sø. Hovedb. ligger mod V. og er ligesom to af Avlsb. opført af Grundmur; den ø. Længe er derimod af Bindingsværk. Hovedb. er opført 1908 og har Cementstenstag, Avlsb. er ældre og tækkede dels med Straa-, dels med Pap. De faste Maskiner drives ved Vindmotor.

**Maarslet Skovgaard**, Maarslet Sogn. Postforb. og St.: Maarslet, hvortil c. 1 Km. Gaarden ligger c. 12 Km. fra Aarhus. Ejer: *Andreas Madsen*, som over-

tog Gaarden i 1874, er født i Langballe 22. April 1849 og gift med *Kirsten Marie Rasmussen*, født paa Ejendommen 11. Maj 1855.

Matr.-Nr. 15a af Maarslet. Hartkorn 4 Tdr. 3 Skpr. 2¼ Alb. Ejendoms-skyld 28,000 Kr. Brandassurance for Bygningerne c. 11,000 Kr. Areal 42 Tdr. Ld., deraf Ager 40, Skov 1, Have og Gaardsplads 1. Agermarken drives i en 9 Marksdrift uden fast Sædskiye. Jordens Bonitet er god Muld paa Lerunderlag. Der holdes 15 Køer, 8 Stkr. Ungkvæg og Kalve og 1 Tyr af blandet jysk Race. 4 Heste og 2 Plage. Sidste Aar solgtes c. 100 Fedesvin.

Maarslet Skovgaard ligger tæt SV. for Maarslet (skrives 1360 »Mord-slet«) og har i sin Tid hørt under Baroniet Vilhelmsborg, hvorfra den købtes til Frihed i 1850erne for en Købesum af 2,200 Rbd. Den nuv. Ejer har faaet den efter sin Svigerfader, Rasmus Jørgensen.

Jorden omgiver Gaarden over et fladt og bekvemt Terræn.



Maarslet Skovgaard.

Hovedb. ligger, omgivet af Haven, mod N. og er af Bindingsværk. Avlsb. er dels af Grundmur, dels af Bindingsværk. Alle Bygningerne er opførte i 1850erne og har Straatage. Elektrisk Kraft og Lys er installeret fra Værket i Odder.

**Højlund**, Maarslet Sogn. Postforb. og St.: Maarslet, hvortil c. ½ Km. Tlf. 14 over Maarslet Central. Gaarden ligger c. 11 Km. fra Aarhus. Ejer: *Ole Laursen*, som overtog Gaarden i 1897, er født i Tiset 27. Marts 1872 og gift med *Ane Severine Pedersen*, født paa Ejendommen 1. Septbr. 1873.

Matr.-Nr. 12a af Maarslet. Hartkorn 4 Tdr. 1 Fdkr. 2 Alb. Ejendomsskyld 30,000 Kr. Brandassurance for Bygningerne c. 22,000 Kr. Areal 38 Tdr. Ld., deraf Ager 32, Eng 1, Mose 3, Skov 1, Have og Gaardsplads 1. Agermarken drives i en 7 Marksdrift: Havre, Roer, Byg, Staldfoder, Roer, Havre og 1aars Græs. Jordens Bonitet er lermuldet. Der holdes 18 Køer, 15 Stkr. Ungkvæg og Kalve og 2 Tyre af rød dansk Race, 4 Heste og 2 Plage. Sidste Aar solgtes c. 135 Fedesvin.

Højlund ligger i Maarslet og var indtil 1850erne Fæste under Baroniet Vilhelmsborg, men købtes til Frihed af Peder Madsen, hvis Søn, Jens Pedersen, var den nuv. Ejers Svigerfader.

Agermarken og Engen ligger ved Gaarden; Mosen og Skoven er derimod fralig-gende i mindre Afstand mod SØ.

Hovedb. ligger mod N. med Haven strakt ud mod N. og Ø. og er af Grundmur, medens Avlsb. er af Bindingsværk. Bygningerne stammer fra 1872. Hovedb. har Cementstenstag, Avlsb. Straatage. Elektrisk Kraft og Lys er installeret fra Værket i Odder.

I Kvægbesætningen findes flere fremragende, præmierede Avlsdyr, og Præmier er vundet paa Skuerne saavel for Samling som for enkelte Dyr.

**Eskegaard**, Maarslet Sogn. Postforb. og St.: Maarslet, hvortil c. 400 M. Gaarden ligger c. 11 Km. fra Aarhus. Ejerinde: Enkefru *Ane Olsen*, f. *Sørensen*, som overtog Gaarden i 1911 ved sin Mands, *Niels Olsens* Død, er født i Malling Sogn 9. Marts 1856.

Matr.-Nr. 6a m. fl. af Maarslet. Hartkorn 4 Tdr. 4 Skpr. 1 Fdkr. 1¼ Alb. Ejendomsskyld 30,000 Kr. Brandassurance for Bygningerne c. 15,000 Kr. Areal 40 Tdr. Ld., deraf Ager 39, Have og Gaardsplads 1. Agermarken drives i en 8 Marksdrift: Havre, Staldfoder, Hvede, Roer, Byg, Havre og 2aars Græs. Jordens Bonitet er lermuldet. Der holdes 14 Køer, 10 Stkr. Ungkvæg og Kalve og 1 Tyr af jysk sortbroget Race, 4 Heste, 5 Faar. Sidste Aar solgtes c. 70 Fedesvin.



Eskegaard.

Eskegaard ligger i Maarslet i den v. Side af sine noget bølgeformede Jorder. Mads Fogh var dens Ejer før sin Svigersøn, Niels Olsen, der døde 1911, hvorefter Gaarden overtoges af hans Enke af andet Ægteskab, som nu er dens Indehaver.

Hovedb. ligger mod S. med Haven ud mod S. og V. Svinestalden, som ligger udenfor Gaarden, er af Grundmur med Paptag, de øvrige Bygninger af Bindingsværk med Straatage, ældre, men gode og velholdte. Elektrisk Kraft og Lys er installeret fra Værket i Odder. — Ejendommen ligger bekvemt nær ved Jærnbanestation, ikke langt fra det smukke Herresæde Vilhelmsborg, hvorunder den i gamle Dage var Fæste.

1486 nævnes Johan Lunov af Maarslet.

**Ovesdal**, Maarslet Sogn. Postforb. og St.: Maarslet, hvortil c. ½ Km. Tlf. 29 over Maarslet Central. Gaarden ligger c. 11 Km. fra Aarhus. Ejer: *Søren Ove Sørensen*, som overtog Gaarden i 1905, er født i Tranbjerg Sogn 21. Febr. 1869 og gift med *Kamilla Sørine Rasmussen*, født paa Ejendommen 21. Aug. 1877.

Matr.-Nr. 20a m. fl. af Maarslet. Hartkorn 4 Tdr. 5 Skpr. 1 Fdkr. 1½ Alb. Ejendomsskyld 31,000 Kr. Brandassurance for Bygningerne c. 16,000 Kr. Areal 40 Tdr. Ld., deraf Ager 37, Eng ½, Skov 1½, Have og Gaardsplads 1. Agermarken drives i en 8 Marksdrift: Havre, Helbrak, Vintersæd, Byg, Roer, Havre og 2aars Græs. Jordens Bonitet er god Muld paa Lerunderlag. Der holdes 15 Køer, 11 Stkr. Ungkvæg og Kalve og 1 Tyr af jysk sortbroget Race, 3 Heste og 2 Faar. Sidste Aar solgtes c. 80 Fedesvin.

Ovesdal ligger i Maarslet. Den hørte i sin Tid under Baroniet Vilhelmsborg, men købtes til Frihed i 1850erne af Jens Mikkelsen, der 1875 efterfulgtes af sin Svigersøn, Rasmus Rasmussen, den nuv. Ejers Svigerfader.

Jorden omgiver Gaarden over et ret jævnt Terræn. Skoven ligger mod S. og bestaar af Ask, Eg og Hassel.

Hovedb. ligger mod N. med Haven mod Ø. og er af Bindingsværk. Avlsb. er af Grundmur og Granit. Laden og Materialhuset har Paptage, de andre Bygninger



Ovesdal.

Straatage. Elektrisk Kraft og Lys er installeret fra Værket i Odder. — Gaarden ligger meget smukt med vid Udsigt over den kønne, frugtbare Egn.

I Kvægbesætningen findes en Del gode, præmierede Avlsdyr.

**P. P. Paulsens Gaard** i Maarslet, Maarslet Sogn. Postforb. og St.: Maarslet, hvortil c.  $\frac{1}{2}$  Km. Tlf. 24 over Maarslet Central. Gaarden ligger c. 11 Km. fra Aarhus. Ejer: Sognefoged *Poul Peder Paulsen*, som overtog Gaarden i 1894. er født i Testrup 24. Novbr. 1869 og gift med *Dorthea Marie Pedersen*, født i Maarslet 9. Juli 1868.

Matr.-Nr. 11a af Maarslet. Hartkorn 4 Tdr. 1 Skp. 2 Fdkr.  $1\frac{1}{4}$  Alb. Ejendomsskyld 31,000 Kr. Brandassurance for Bygningerne c. 19,000 Kr. Areal 35 Tdr. Ld., deraf Ager 33, Eng 1, Have og Gaardsplads 1. Agermarken drives i en 9 Marksdrift: Havre, Roer, Byg, Havre, Roer, Byg, Havre og 2aars Græs. Jordens Bonitet er god, kraftig Lermuld. Der holdes 15 Køer, 10 Stkr. Ungkvæg og Kalve og 1 Tyr af jysk sortbroget Race, 4 Heste og 3 Faar. Sidste Aar solgtes c. 110 Fedesvin.



P. P. Paulsens Gaard.

Gaarden ligger i Maarslet og har tidligere været Fæste under Baroniet Vilhelmsborg, hvorfra den købtes til Frihed i 1850erne for en Købesum paa 1,800 Rbd. af Søren Jensen, hvis Enke overdrog den til deres Svigersøn, der imidlertid samtidig skødede den til sin Svigersøn, den nuv. Ejer.

Jorden ligger samlet N. for Gaarden over et jævnt og bekvemt Terræn. Hovedb. ligger mod S. og rummer en stor og god Lejlighed. Alle Bygningerne er af Grundmur, opførte i 1860'erne. Hovedb. har Cementstenstag, Avlsb. Paptage. Elektrisk Kraft og Lys er installeret fra Værket i Odder. Udenfor den egentlige Gaardplan er senere bygget en rummelig Hjem, tækket med Pandeplader.

**Bredballegaard**, Maarslet Sogn. Postforb. og St.: Maarslet, hvortil c. 2 Km. Gaarden ligger c. 12 Km. fra Aarhus. Ejer: *Michael P. Mikkelsen*, som overtog Gaarden i 1898, er født i Malling Sogn 12. Oktbr. 1868 og gift med *Mette Marie Jensen*, født i Gylling 24. Juni 1869.

Matr.-Nr. 23a af Maarslet. Hartkorn 4 Tdr. 3 Skpr. 1 Fdkr. Ejendomsskyld 31,000 Kr. Brandassurance for Bygningerne 19,800 Kr. Areal 45 Tdr. Ld., deraf Ager 43¼, Have og Gaardsplads 1¼. Agermarken drives i en 9 Marksdrift: Havre, Roer, Staldfoder, Vintersæd, Byg, Roer, Havre og 2aars Græs. Jordens Bonitet er lermuldet. Der holdes 20 Køer, 10 Stkr. Ungkvæg og Kalve og 1 Tyr af jysk sortbroget Race, 4 Heste, 2 Plage og 4 Faar. Sidste Aar solgtes c. 100 Fedesvin



Bredballegaard.

Bredballegaard ligger frit og kønt SØ. for Maarslet og hørte indtil 1850 under Baroniet Vilhelmsborg, hvorfra den købtes til Frihed 1858 af Erik Ottesen, hvis Svigersøn, Eske Jensen, 1898 solgte til den nuv. Ejer.

Jorden ligger godt samlet omkring Gaarden over et fladt og behageligt Terræn.

Hovedb. ligger mod S., omgivet af en smuk Have mod S. og Ø.; den er af Grundmur med Cementstenstag, opført 1911 og rummer en god og komfortabel Lejlighed. Avlsb. er af Grundmur mod Udsiden, Bindingsværk til Gaardsiden og har Straatage. Hjelmen og et Brændselshus, som ligger udenfor Gaarden, har Paptage.


I Kvægbesætningen findes en Del gode, præmierede Avlsdyr.

**Overgaard**, Maarslet Sogn. Postforb. og St.: Maarslet, hvortil c. 1½ Km. Tlf. 3 over Maarslet Central. Gaarden ligger c. 11 Km. fra Aarhus. Ejer: *Klaus Pedersen*, som overtog Gaarden i 1904, er født paa Ejendommen 11. Decbr. 1877 og gift med *Kristiane Rasmussen*, født i Skaade 20. Maj 1883.

Matr.-Nr. 16a m. fl. af Maarslet. Hartkorn 4 Tdr. 4 Skpr. 1 Fdkr. 1¼ Alb. Ejendomsskyld 40,000 Kr. Brandassurance for Bygningerne c. 20,000 Kr. Areal 48 Tdr. Ld., deraf Ager 47, Have og Gaardsplads 1. Agermarken drives i en 7 Marksdrift: Havre, Roer, Byg, Havre, Roer, Havre og 1aars Græs. Jordens Bonitet er lermuldet. Der holdes 30 Køer af jysk sortbroget Race, 4 Heste og 2 Plage. Sidste Aar solgtes c. 250 Fedesvin.



Overgaard ligger omtrent midt paa sine jævne gode Jorder ved Vejen fra Maarslet til Tander. Den købtes i 1850erne fra Fæste under Baroniet Vilhelmsborg af Søren Andersen, der senere solgte til Peder Klausen, den nuv. Ejers Fader.



Overgaard.

Hovedb. ligger mod S. og er af Grundmur med Cementstenstag; den er forsynet med Veranda og rummer en god og tidssvarende Lejlighed. Svinestald og Hjelm er opført af den nuv. Ejer, de øvrige Bygninger i hans Faders Tid. Elektrisk Kraft og Lys er indlagt fra Værket i Odder.

Foruden Landbruget driver Ejeren en betydelig Handel med Heste.

**Møllegaarden**, Maarslet Sogn. Postforb. og St.: Maarslet, hvortil c.  $\frac{1}{2}$  Km. Gaarden ligger c. 11 Km. fra Aarhus. Ejer: *Søren Rasmussen*, som overtog Gaarden 1. April 1914, er født i Randlev 17. Jan. 1890 og gift med *Marie Hougaard Jensen*, født i Gosmer Sogn 20. Marts 1892.

Matr.-Nr. 1b m. fl. af Maarslet. Hartkorn 4 Tdr. 6 Skpr. 3 Fdkr.  $1\frac{1}{4}$  Alb. Ejendomsskyld 35,000 Kr. Brandassurance for Bygningerne 16,400 Kr. Areal  $44\frac{1}{2}$  Td Ld., deraf Ager 44, Have og Gaardsplads  $\frac{1}{2}$ . Agermarken drives i en



Møllegaarden.

7 Marksdrift: Havre, Roer, Byg, Havre, Roer, Havre og 1aars Græs. Jordens Bonitet er lermuldet. Der holdes 15 Køer og 6 Stkr. Ungkvæg og Kalve af jysk sortbroget Race, 3 Heste og 1 Plag. Sidste Aar solgtes c. 155 Fedesvin.

Møllegaarden ligger ved Vejen fra Tranbjerg til Maarslet. Jorderne købtes i

1892 fra Maarslet Præstegaard af Hans Jensen, hvis Enke solgte Gaarden til Anton Borgbjerg, af hvem den nuv. Ejer har købt.

Jorden ligger mod N. over et jævnt Terræn. — Bygningerne er af Grundmur med Paptage, opførte i 1870'erne og 1892. Gaardens Navn stammer fra, at der i sin Tid laa en større Vindmølle og et Bageri der, hvor den nu ligger. — Ejendommen ligger frit og smukt med en fortrinlig Udsigt over det smukke, østjyske Landskab.

**Th. P. Jensens Enkes Gaard** i Testrup, Maarslet Sogn. Postforb. og St.: Maarslet, hvortil c. 2 Km. Gaarden ligger c. 11 Km. fra Aarhus. Ejerinde: Enkefru *Nielsine Jensen*, som overtog Gaarden i 1891 ved sin Mands, *Thomas Jensens* Død, er født i Blegind 8. Juni 1858.

Matr.-Nr. 7a m. fl. af Testrup. Hartkorn 5 Tdr. 3 Skpr. 3 Fdkr. 2½ Alb. Ejendomsskyld 35,000 Kr. Brandassurance for Bygningerne c. 16,000 Kr. Areal 50 Tdr. Ld., deraf Ager 46, Mose 2, Skov 1, Have og Gaardsplads 1. Agermarken drives i en 7 Marksdrift: Havre, Roer, Byg, Roer, Havre og 2aars Græs. Jordens Bonitet er lermuldet. Der holdes 12 Køer og 14 Stkr. Ungkvæg og Kalve af jysk sortbroget Race, 4 Heste og 1 Plag. Sidste Aar solgtes c. 50 Fedesvin.

Gaarden ligger i Testrup og har i sin Tid hørt under Baroniet Vilhelmsborg. Erik Nielsens Enke ægtede Thomas Jensen, hvis Enke af andet Ægteskab nu sidder inde med Gaarden.

Jorden ligger samlet V. for Gaarden over et jævnt og bekvemt Terræn.

Hovedb. ligger mod N. og er ligesom den ø. Længe af Grundmur, den s. Længe er af Granit og den v. af Bindingsværk. Hovedb. har Paptage, Svinestalden Spaantag og de øvrige Avlsb. Straatage.

**C. H. Birkegaards Gaard** i Testrup, Maarslet Sogn. Postforb. og St.: Maarslet, hvortil c. 2 Km. Gaarden ligger c. 11 Km. fra Aarhus. Ejer: *Carl Hansen Birkegaard*, som overtog Gaarden i 1911, er født i Opstrup 24. Febr. 1890.

Matr.-Nr. 6a m. fl. af Testrup. Hartkorn 4 Tdr. 4 Skpr. 3 Fdkr. ½ Alb. Ejendomsskyld 30,000 Kr. Brandassurance for Bygningerne c. 15,000 Kr. Areal 42½ Td. Ld., deraf Ager 39, Mose 1, Skov 1½, Have og Gaardsplads 1. Agermarken drives i en 10 Marksdrift uden fast Sædskifte. Jordens Bonitet er lermuldet. Der holdes 12 Køer og 16 Stkr. Ungkvæg og Kalve af jysk sortbroget Race, 4 Heste og 1 Plag. Sidste Aar solgtes c. 200 Fedesvin.

Gaarden ligger i Testrup og var indtil 1850 Fæste under Baroniet Vilhelmsborg. Den tidligst kendte Ejer, Povl Olsen, efterfulgtes af sin Søn, Mikkel Paulsen, der i 1908 solgte til Peder Hansen Birkegaard, den nuv. Ejers Fader.

Jorden omgiver Gaarden paa alle Sider og er et jævnt og bekvemt Terræn.

Hovedb. ligger mod N. og er ligesom to af Avlsb. af Bindingsværk. Kostalden er derimod af Grundmur, opført 1912 i to Etager med Svinestald foroven, hvori der kan rummes c. 100 Svin; denne Bygning har Spaantag. Hovedb. har Tag af Pandeplader, de øvrige Avlsb. Straatage.

**Overgaard**, Maarslet Sogn. Postforb. og St.: Maarslet, hvortil c. 2 Km. Gaarden ligger c. 11 Km. fra Aarhus. Ejer: *Thomas Rasmussen*, som overtog Gaarden i 1881, er født paa Ejendommen 5. Maj 1846 og gift med *Petrine Nicoline Nielsen*, født i Tiset Sogn 22. Jan. 1847. Gaarden er bortforpagtet til Ejerenes Søn, *Holger Thomsen Adserballe*.

Matr.-Nr. 1a m. fl. af Testrup. Hartkorn 4 Tdr. 3 Skpr. 3 Fdkr. 2½ Alb. Ejendomsskyld 29,000 Kr. Brandassurance for Bygningerne c. 15,000 Kr. Areal 43¼ Td. Ld., deraf Ager 41¼, Mose 1¼, Have og Gaardsplads ¾. Agermarken drives i en 7 og en 6 Marksdrift. Jordens Bonitet er lermuldet. Der holdes 19 Køer og 8 Stkr. Ungkvæg og Kalve af blandet Race samt 4 Heste. Sidste Aar solgtes c. 245 Fedesvin.

Overgaard ligger i Testrup. Den har en Gang hørt under Baroniet Vilhelmsborg og har gennem mange Generationer været i samme Slægts Hænder.

Jorden ligger samlet S. for Gaarden over et jævnt og bekvemt Terræn. — Hovedb. ligger mod N. og er ligesom to af Avlsb. af Bindingsværk, medens den v. Længe er af Grundmur, opført 1903. Alle Bygningerne har Straatage.

**Enggaard, Maarslet Sogn.** Postforb. og St.: Maarslet, hvortil c. 2 Km. Gaarden ligger c. 11 Km. fra Aarhus. Ejere: Brødrene *Thorvald* og *Harald Skovgaard*, som overtog Gaarden 1912, er født i Testrup henholdsvis 1. Maj 1880 og 10. Jan. 1882. *Thorvald* Hansen er gift med *Sara Adserballe*, født sammesteds 18. Febr. 1881.

Matr.-Nr. 5a m. fl. af Testrup. Hartkorn 4 Tdr. 3 Skpr. 3 Fdkr. 2½ Alb. Ejendomsskyld 38,000 Kr. Brandassurance for Bygningerne c. 20,000 Kr. Areal 46 Tdr. Ld., deraf Ager 41, Eng 3, Mose 1, Have og Gaardsplads 1. Agermarken drives i en 8 Marksdrift: Havre, Roer, Byg, Roer, Byg, Havre og 2aars Græs. Jordens Bonitet er lermuldet. Der holdes 30 Køer og 1 Tyr af blandet Race samt 4 Heste. Sidste Aar solgtes c. 345 Fedesvin.

Enggaard ligger i Testrup og var fordum Fæste under Baroniet Vilhelmsborg. — Jorden ligger samlet V. for Gaarden over et jævnt og bekvemt Terræn.

Hovedb., der omgives af Haven, ligger mod N.; den har Tegtag og er opført 1870. Avlsb. har Paptage og er opførte i 1912 efter Ildsvaade.

Foruden Gaarden driver Ejeren et ret betydeligt Teglværk.

**Hørret Overgaard, Maarslet Sogn.** Postforb. og St.: Maarslet, hvortil c. 2 Km. Gaarden ligger c. 10 Km. fra Aarhus. Ejer: *Rasmus Jensen*, som over-



Hørret Overgaard.

tog Gaarden i 1900, er født i Tiset 17. Novbr. 1862 og gift med *Ane Marie Andersen*, født paa Ejendommen 14. Novbr. 1863.

Matr.-Nr. 17 m. fl. af Hørret. Hartkorn 5 Tdr. 2 Skpr. 1 Alb. Ejendomsskyld 31,000 Kr. Brandassurance for Bygningerne 14,200 Kr. Areal 43½ Td. Ld., deraf Ager 40½, Eng 2, Have og Gaardsplads 1. Agermarken drives i en 8 Marksdrift: Havre, Roer, Byg, Havre, Roer, Havre og 2aars Græs. Jordens Bonitet er god, frugtbar Lermuld. Der holdes 18 Køer, 10 Stkr. Ungkvæg og Kalve og 1 Tyr af blandet Race, 3 Heste, 2 Plage og 2 Faar. Sidste Aar solgtes c. 55 Fedesvin.

Hørret Overgaard ligger højt og smukt i Hørret. Indtil 1852 hørte den under Baroniet Vilhelmsborg, men frikøbtes af *Niels Andersen*, som efterfulgtes af sin Søn, *Anders Nielsen* († 1880), hvis Enke drev Gaarden, indtil den overtoges af hendes *Svigerson*, den nuv. Ejer.

Jorden ligger V. og S. for Gaarden over et ret jævnt Terræn med Hovedfald mod S. Engen er fraliggende i mindre Afstand mod S.

Hovedb. ligger mod N. Svinestalden, som ligger udenfor Gaarden, er af Granit med Paptag, de øvrige Bygninger af Bindingsværk med Straatage. Hovedb. er opført 1798, Avlsb. 1872.

**Kobbergaard, Maarslet Sogn. Postforb. og St.: Maarslet, hvortil c. 2 Km. Gaarden ligger c. 10 Km. fra Aarhus. Ejer: Jens Sørensen, som overtog Gaarden i 1898, er født paa Ejendommen 17. Juli 1875.**

Matr.-Nr. 6a m. fl. af Hørret. Hartkorn 5 Tdr. 3 Skpr. 1 Fdkr. 2 Alb. Ejendomsskyld 33,000 Kr. Brandassurance for Bygningerne 10,750 Kr. Areal 55 Tdr. Ld., deraf Ager 46, Eng 5, Kratskov 3, Have og Gaardsplads 1. Agermarken drives i en 8 Marksdrift: Havre,  $\frac{1}{2}$  Roer  $\frac{1}{2}$  Brak,  $\frac{1}{2}$  Staldfoder  $\frac{1}{2}$  Hvede, Byg, Roer, Havre og 2aars Græs. Jordens Bonitet er lermuldet. Der holdes 17 Køer, 5 Stkr. Ungkvæg og Kalve og 1 Tyr af blandet Race, 4 Heste og 2 Plage. Sidste Aar solgtes c. 40 Fedesvin.

Kobbergaard ligger kønt i Hørret. Den hørte i sin Tid under Baroniet Vilhelmsborg, hvorfra den frikøbtes i 1850erne. Jens Andersen efterfulgtes som Ejer af sin Søn, Anders Jensen, og da denne var ugift og barnløs, overdrog han Gaarden til sin Søstersøn, den nuv. Ejer.



Kobbergaard.

Jorden ligger N. for Gaarden og er et noget højtliggende Terræn med stærkt Fald mod S.

Hovedb., der omgives af den kønne Have, ligger mod S. og er ligesom den v. Længe af ældre Bindingsværk; Laden er af Granit, Staldlængen af Grundmur, begge ret nye. Bygningerne har dels Straatage, dels Tage af Pandeplader.

1473 nævnes Mads Nielsen af »Hørit«.

**Lundhøj, Maarslet Sogn. Postforb. og St.: Maarslet, hvortil c. 2 Km. Gaarden ligger c. 10 Km. fra Aarhus. Ejer: Anton Sørensen, som overtog Gaarden i 1909, er født i Staurup, Koldt Sogn, 9. Marts 1874 og gift med Ane Marie Jacobsen, født i Holme 31. Marts 1874.**

Matr.-Nr. 15a m. fl. af Hørret. Hartkorn 3 Tdr. 4 Skpr. 1 Fdkr.  $\frac{1}{4}$  Alb. Ejendomsskyld 29,000 Kr. Brandassurance for Bygningerne 15,960 Kr. Areal 32 Tdr. Ld., deraf Ager 30 $\frac{1}{2}$ , Have og Gaardsplads 1 $\frac{1}{2}$ . Agermarken drives i en 9 Marksdrift: Havre, Roer, Byg, Blandsæd, Roer,  $\frac{1}{2}$  Staldfoder  $\frac{1}{2}$  Rug, Havre og 2aars Græs. Jordens Bonitet er lermuldet. Der holdes 13 Køer, 9 Stkr. Ungkvæg og Kalve og 1 Tyr af blandet Race, 3 Heste og 2 Faar. Sidsté Aar solgtes c. 60 Fedesvin.

Lundhøj ligger i Hørret og har indtil 1850erne hørt under Baroniet Vilhelmsborg, hvorfra den frikøbtes af Niels Hansen, efter hvis Død Gaarden ved Auktion købtes af Paul Peder Nielsen, der 1907 solgte til Kristian Pedersen, af hvem den nuv. Ejer har købt.

Jorden ligger NV. for Gaarden og er mod N. et ret højtliggende Terræn med stærkt Fald mod S.

Hovedb., der er fritliggende mod S., er opført i Villastil af Grundmur med Cementstenstag, Avlsb. er ligeledes af Grundmur med Straatage, opførte 1870. Tillige findes en stor Hjælm. — Gaarden tager sig med den smukke Hovedb. helt anseeligt ud, højt og smukt, som den ligger, med fortrinlig Udsigt over den omliggende Egn.

**Dalsgaard, Maarslet Sogn.** Postforb. og St.: Maarslet, hvortil c. 2½ Km. Gaarden ligger c. 10 Km. fra Aarhus. Ejer: *Rasmus Michael Nielsen*, som overtog Gaarden i 1890, er født paa Ejendommen 1. Aug. 1855 og gift med *Karen Marie Laura Egelund*, født i Langballe 14. April 1862.

Matr.-Nr. 2 m. fl. af Langballe. Hartkorn 5 Tdr. 2 Skpr. 1 Fdkr. Ejendomsskyld 32,000 Kr. Brandassurance for Bygningerne c. 12,000 Kr. Areal 52 Tdr. Ld., deraf Ager 35, Eng 6, Mose ½, Skov 2½, Veje 2½, Græsningsjord 4½, Have og Gaardsplads 1. Agermarken drives i en 8 Marksdrift: Havre, Brak, Vintersæd, Byg, Roer, Byg, Havre og 1aars Græs. Jordens Bonitet er god, men noget letagtig Muld. Der holdes 10 Køer, 10 Stkr. Ungkvæg og Kalve og 1 Tyr af jysk sortbroget Race, 4 Heste, 1 Plag og 3 Faar. Sidste Aar solgtes c. 40 Fedesvin.

Dalsgaard ligger i Langballe og har indtil 1850 hørt under Baroniet Vilhelmsborg, men købtes da til Ejendom af Niels Mikkelsen, i hvis Slægt den gennem flere Generationer var gaaet i Arv som Fæste.



Dalsgaard.

Jorden ligger omkring Gaarden over et stærkt kuperet Terræn. — Hovedb. ligger mod N., omgivet af Haven mod N. og V. og er af Grundmur med Tegltag, opført 1860; den rummer en god og tidssvarende Lejlighed. To af Avlsb. er af Granit, en af Bindingsværk, alle med Straatage, opførte i 1850erne og 60erne.

Gaarden ligger sjelden smukt i en idyllisk Dal, omgivet af en smuk Beplantning og et kønt, lille Bæklob.

**Damgaard, Beder Sogn.** Postforb. og St.: Beder, hvortil c. 600 M. Gaarden ligger c. 11 Km. fra Aarhus. Ejer: *Martin Pedersen*, som overtog Gaarden i 1896, er født paa Ejendommen 29. Juli 1868, og gift med *Kirsten Sørensen*, født paa Bisgaard i Malling 7. Septbr. 1869.

Matr.-Nr. 9a m. fl. af Beder. Hartkorn 3 Tdr. 1 Skp. 2 Fdkr. 2¼ Alb. Ejendomsskyld 32,000 Kr. Brandassurance for Bygningerne c. 20,000 Kr. Areal 34½ Td. Ld., deraf Ager 30, Bøgeskov 2½, Græsningsjord 1½, Have og Gaardsplads ½. Agermarken drives i en 8 Marksdrift: Havre, Brak, Vintersæd, Byg, Roer, Havre og 2aars Græs. Jordens Bonitet er noget letmuldet. Der holdes 12 Køer, 13 Stkr. Ungkvæg og Kalve og 1 Tyr af jysk sortbroget Race, 3 Heste og 2 Faar. Sidste Aar solgtes c. 40 Fedesvin.

Damgaard ligger i Beder (skreves 1267 »Bitreth«) og har tidligere været Fæste under Baroniet Vilhelmsborg. Ved Ægteskab med Niels Pedersens Enke fik R. P. Pedersen Gaarden og var dens Ejer til sin Død 1896, hvorefter hans Søn, den nuv. Ejer, overtog den.

Jorden ligger samlet NV. for Gaarden og har en jævn og bekvem Overflade. — Hovedb., der ligger mod V., omgivet af Haven, er af Grundmur med Tegltag. Avlsb.

er af Granit med Straatage, opførte 1866. De faste Maskiner drives ved Petroleums-motor, Lys er indlagt fra Elektricitetsværket i Odder.



Damgaard.

Gaarden ligger smukt inde i Byen ved Hovedlandevej og nær Jærnbanestation. Tæt V. for Gaarden er opført en Bygning som Alderdomsbolig for Ejerens Moder.

**Engdal**, Beder Sogn. Postforb. og St.: Beder, hvortil c. 600 M. Gaarden ligger c. 11 Km. fra Aarhus. Ejer: *Laurs Steffensen*, som overtog Gaarden i 1913, er født i Maarslet 14. Decbr. 1880 og gift med *Laura Rasmine Sørensen*, født paa Højballegaard i Maarslet Sogn 5. Septbr. 1885.

Matr.-Nr. 3a m. fl. af Beder. Hartkorn 3 Tdr. 1 Skp. 3 Fdkr. Ejendoms-skyld 32,000 Kr. Brandassurance for Bygningerne c. 18,000 Kr. Areal 33 Tdr. Ld., deraf Ager 30, Eng 2, Have og Gaardsplads 1. Agermarken drives i en 5 Marks-drift:  $\frac{1}{2}$  Rug  $\frac{1}{2}$  Roer, Byg, Roer, Havre og 1aars Græs. Jordens Bonitet er



Engdal.

lermuldet. Der holdes 14 Køer, 10 Stkr. Ungkvæg og Kalve og 1 Tyr af rød dansk og Jersey Race, 3 Heste og 2 Faar. Sidste Aar solgtes c. 60 Fedesvin.

Engdal, der ligger i Beder, købtes 1913 af den nuv. Ejer af Jacob Fogh, der havde arvet Gaarden efter sin Fader og haft den i en lang Aarrække.

6 Tdr. Ld. af Jorderne ligger V. for Gaarden, Resten mod Ø. — Hovedb., der er fritliggende mod V., omgivet af en smuk Have, er af Grundmur med Cementstenstag, opført 1900. Avlsb. er dels af Grundmur, dels af Bindingsværk, opførte paa samme Tid. Til Kraft for Gaardens faste Maskiner benyttes Vandkraft, som faas fra en forbiøbende Bæk. Elektrisk Lys er indlagt fra Værket i Odder.

Ejendommen ligger lige ved Landevej, nær Jærnbanestation og er mod N. omgivet af Vilhelmsborg smukke Skove.

**Bispelund**, Beder Sogn. Postforb. og St.: Beder, hvortil c. 3 Km. Gaarden ligger c. 11 Km. fra Aarhus. Ejer: *Niels Sørensen*, som overtog Gaarden i 1905, er født i Fulden Mølle 14. Maj 1872 og gift med *Karen Marie Pedersen*, født i Grundfør 9. Oktbr. 1874.

Matr.-Nr. 12a m. fl. af Lilfulden. Hartkorn 4 Tdr. 1 Alb. Ejendomsskyld 28,000 Kr. Brandassurance for Bygningerne c. 19,000 Kr. Areal 47 Tdr. Ld., deraf Ager 40, Eng 1, Bøgeskov 5, Have og Gaardsplads 1. Agermarken drives i



Bispelund.

en 8 Marksdrift: Havre, Helbrak, Vintersæd, Byg, Roer, Havre og 2aars Græs. Jordens Bonitet er snarest lidt letmuldet. Der holdes 12 Køer og 6 Stkr. Ungkvæg og Kalve af blandet jysk Race, 2 Heste, 2 Faar. Sidste Aar solgtes c. 30 Fedesvin.

Bispelund ligger paa Fulden Mark. Det er gammelt Mensalgods, der oprindelig hørte under Aarhus Bispestol, og i 400 Aar skal den have været i samme Slægts Hænder paa den mandlige Side indtil 1876, da en Datter fra Gaarden blev gift med Jacob Sørensen, der overtog den og var dens Ejer, til han overdrog den til sin Søn, den nuv. Ejer.

Jorden har en noget kuperet Overflade.

Bygningerne bestaar af tre nye, grundmurede Længer samt to ældre af Bindingsværk, alle med Straatage. Gaarden omgives af et ret betydeligt Haveanlæg. Skoven, der bestaar af Bøg, ligger mod NV. Elektrisk Kraft og Lys er indlagt fra Værket i Odder.

**Godthaab**, Beder Sogn. Postforb. og St.: Beder, hvortil c. 3 Km. Gaarden ligger c. 11 Km. fra Aarhus. Ejer: *Frands Pedersen*, som overtog Gaarden i 1903, er født i Neder Fløjstrup i Malling Sogn 22. Novbr. 1862 og gift med *Karen Marie Sofie Kristensen*, født paa Sølund ved Skanderborg 29. Juli 1868.

Matr.-Nr. 14a m. fl. af Lilfulden. Hartkorn 4 Tdr. 1 Skp. 2 Fdkr.  $\frac{3}{4}$  Alb. Ejendomsskyld 29,000 Kr. Brandassurance for Bygningerne 17,200 Kr. Areal 46 Tdr. Ld., deraf Ager 36, Eng 1, Mose 2, Skov 3, Krat 2, Veje 1, Have og Gaardsplads 1. Agermarken drives i en 8 Marksdrift: Havre,  $\frac{1}{2}$  Brak  $\frac{1}{2}$  Roer,  $\frac{1}{2}$  Vintersæd  $\frac{1}{2}$  Vikkehavre, Byg, Roer, Havre og 2aars Græs. Jordens Bonitet er lermuldet. Der holdes 12 Køer og 10 Stkr. Ungkvæg og Kalve af blandet Race, 3 Heste, 2 Faar. Sidste Aar solgtes c. 50 Fedesvin.

Godthaab ligger tæt S. for Fulden (skreves 1335 »Fullen«) og har i sin Tid hørt under Hovedgaarden Moesgaard. Jens Pedersen, som overtog Gaarden 1867, var dens Ejer til 1903, da den overtoges af den nuv. Ejer ved Giftermaal med hans Plejedatter.



Godthaab.

Jorden ligger godt samlet omkring Gaarden og er et jævnt og bekvemt Terræn. — Hovedb., der ligger mod N., omgivet af den kønne Have, er af Grundmur og rummer en meget hyggelig Beboelse, opført 1880. Kostalden er ligeledes af Grundmur, de øvrige Avlsb. af Bindingsværk med Straatage. Elektrisk Kraft og Lys er indlagt fra Værket i Odder.

Navnlig mod NØ. har man fra Godthaab en meget smuk Udsigt over den kønne Egn og ud over Aarhusbugten.

**Fulden Overgaard**, Beder Sogn. Postforb. og St.: Beder, hvortil c. 2 Km. Gaarden ligger c. 11 Km. fra Aarhus. Ejer: *Niels Peter Hansen*, som overtog Gaarden 1. Marts 1911, er født i Malling Sogn 9. Decbr. 1870 og gift med *Ester Bolette Jenny Sørensen Kjær*, født i Brøndum 25. Marts 1882.



Fulden Overgaard.

Matr.-Nr. 8a m. fl. af Lilfulden. Hartkorn 4 Tdr. 5 Skpr. 1 Alb. Ejendoms-skyld 33,000 Kr. Brandassurance for Bygningerne c. 22,000 Kr. Areal 44 Tdr. Ld., deraf Ager 37, Skov 1, Græsningsjord 5, Have og Gaardsplads 1. Ager-



marken drives i en 8 Marksdrift: Havre,  $\frac{1}{2}$  Vintersæd  $\frac{1}{2}$  Blandsæd, Roer, Havre, Roer, Byg og 2aars Græs. Jordens Bonitet er stærkt lermuldet. Der holdes 15 Køer, 11 Stkr. Ungkvæg og Kalve af jysk sortbroget Race samt 3 Heste. Sidste Aar solgtes c. 35 Fedesvin.

Fulden Overgaard ligger i Fulden. Den har fordem hørt under Baroniet Vilhelmsborg, hvorfra den købtes til Frihed i 1890'erne af Niels Baattrup, der 1905 solgte til Mikael Højer, af hvem den nuv. Ejer har købt.

Jorden falder i to Afdelinger N. og S. for Gaarden og er et noget bølgeformet Terræn.

Hovedb., der er fritliggende mod N., omgivet af Haven, rummer en god og tidsvarende Lejlighed. Alle Bygningerne er af Grundmur, Hovedb. med Tegtag, Avlsb. med 1 M. høj Trimpel og Paptage, opførte 1898. Elektrisk Lys er indlagt fra Værket i Odder. De faste Maskiner drives ved Petroleumsmotor. Ejendommen har sit eget Vandværk, som henter sin Forsyning fra en Kilde i Marken SØ. for Gaarden.

**Seldrupgaard**, Beder Sogn. Postforb. og St.: Beder, hvortil c. 1 Km. Gaarden ligger c. 11 Km. fra Aarhus. Ejer: *Johannes Sejersen*, som overtog Gaarden i 1912, er født i Maarslet 7. Febr. 1885 og gift med *Johanne Nielsen*, født i Fløjstrup 6. Marts 1887.



Seldrupgaard.

Matr.-Nr. 15a af Seldrup. Hartkorn 3 Tdr. 4 Skpr. 1 Fdkr. Ejendomsskyld 28,000 Kr. Brandassurance for Bygningerne 17,200 Kr. Areal 32 Tdr. Ld., deraf Ager 27, Eng 4, Have og Gaardsplads 1. Agermarken drives i en 6 Marksdrift: Havre, Roer, Blandsæd, Roer, Havre og 1aars Græs. Jordens Bonitet er lermuldet. Der holdes 12 Køer, 10 Stkr. Ungkvæg og Kalve og 1 Tyr af jysk sortbroget Race, 3 Heste og 3 Faar. Sidste Aar solgtes c. 55 Fedesvin.

Seldrupgaard ligger i Seldrup og har i sin Tid hørt under Baroniet Vilhelmsborg. Niels Mikkelsen overtog Gaarden 1858 og var dens Ejer til sin Død 1898, hvorefter hans Enke drev den, til hun solgte den til den nuv. Ejer.

Jorden ligger omkring Gaarden og er et ret jævnt Terræn. Engen er fraliggende i mindre Afstand mod N.

Hovedb. ligger mod S. Alle Bygningerne er af Grundmur, Hovedb. med Tegtag, Avlsb. med Straatage. Elektrisk Lys og Kraft er indlagt fra Værket i Odder. Alle Bygningerne er opførte 1899 efter Ildsvaade. — Gaarden ligger højt og smukt med fortrinlig Udsigt over Engen.

**Vilhelmsdal**, Malling Sogn. Postforb. og St.: Malling, hvortil c. 1 Km. Gaarden ligger c. 15 Km. fra Aarhus. Ejer: *Niels Krogh*, som overtog Gaarden i 1914, er født i Bjergager Sogn 28. April 1879 og gift med *Mariane Poulsen*, født i Stilling 6. Jan. 1878.

Matr.-Nr. 7a m. fl. af Malling. Hartkorn 4 Tdr. 3 Skpr. 1 Fdkr. 2 Alb. Ejendomsskyld 35,000 Kr. Brandassurance for Bygningerne c. 20,000 Kr. Areal 66 $\frac{1}{4}$  Td. Ld., deraf Ager 58 $\frac{1}{4}$ , Eng 5 $\frac{1}{2}$ , Egeskov 1 $\frac{1}{2}$ , Have og Gaardsplads 1. Agermarken drives i to 8 Marksdrifter: Havre,  $\frac{1}{2}$  Roer  $\frac{1}{2}$  Brak, Byg, Rug, Roer, Havre og 2aars Græs. Jordens Bonitet er dels lermuldet, dels mere letmuldet. Der holdes 14 Køer, 12 Stkr. Ungkvæg og Kalve og 1 Tyr af rød dansk og jysk Race, 4 Heste og 1 Faar. Sidste Aar solgtes c. 100 Fedesvin.



Vilhelmsdal.

Vilhelmsdal ligger c. 1 Km. V. for Malling og har tidligere hørt under Baroniet Vilhelmsborg. Rasmus Mortensen, som i en lang Aarrække var Gaardens Ejer, solgte den 1910 til Lars Steffensen, der 1913 solgte til Thorvald Jensen, af hvem den nuv. Ejer har købt.

Jorderne ligger godt samlede omkring Gaarden over et ret jævnt og bekvemt Terræn. Hovedb. ligger, omgivet af Haven, mod N. og er af Grundmur med Tegltag. Avlsb. er af Granit, dels med Straa-, dels med Paptage. De faste Maskiner drives ved Petroleumsmotor. Hovedb. er opført i 1890'erne, Avlsb. noget tidligere.

1465 førte Jes Persen i Malling adeligt Vaaben.

**Højvang, Malling Sogn. Postforb. og St.: Malling. Tlf. 27 over Malling Central.** Gaarden ligger c. 15 Km. fra Aarhus. Ejer: *Anton Rasmus Peder Rasmussen*, som overtog Gaarden i 1907, er født i Torrild 5. Marts 1873 og gift med *Maren Jørgensen*, født paa Ejendommen 22. Septbr. 1860.

Matr.-Nr. 10b m. fl. af Malling. Hartkorn 3 Tdr. 1 Skp. 2 Alb. Ejendomsskyld 32,000 Kr. Brandassurance for Bygningerne c. 21,000 Kr. Areal 32 Tdr. Ld., deraf Ager 29, Eng 1 $\frac{1}{2}$ , Mose  $\frac{1}{2}$ , Have og Gaardsplads 1. Agermarken drives i en 9 Marksdrift: Havre, Roer,  $\frac{1}{2}$  Staldfoder  $\frac{1}{2}$  Roer, Vintersæd, Byg, Roer, Havre og 2aars Græs. Jordens Bonitet er lermuldet. Der holdes 12 Køer, 14 Stkr. Ungkvæg og Kalve og 1 Tyr af rød dansk og Korhornsrace, 3 Heste og 2 Faar. Sidste Aar solgtes c. 100 Fedesvin.

Højvang ligger ved Vejen fra Aarhus-Odder Landevej til Maarslet og har oprindelig hørt under Baroniet Vilhelmsborg. Af Ejere kan nævnes Søren Rasmussen, der efterfulgtes af sin Svigersøn, Terkel Jørgensen († 1900), hvis Datter 1907 ved Giftermaal bragte Gaarden til den nuv. Ejer.

Jorden ligger omkring Gaarden over et ret jævnt Terræn med Gaarden paa sit højeste Punkt.

Hovedb. er fritliggende mod N., omgivet af Haven, og opført meget stilfuldt 1913; den rummer en komfortabel Lejlighed. Avlsb. er af Grundmur, opførte 1904 med høj Trimpel. Svinestalden er af Bindingsværk, indrettet i det forhenværende Stuehus. Hovedb.

har Cemenstenstag, Avlsb. Paptage og Svinestalden Straatag. De faste Maskiner drives ved Petroleumsmotor.



Højvang.

Gaarden tager sig meget anseligt ud, højt og kønt, som den ligger, med vid Udsigt over Egnen og Havet.

**Toftegaard**, Malling Sogn. Postforb. og St.: Malling, der ligger umiddelbart ved Gaarden; denne ligger c. 15 Km. fra Aarhus. Ejer: *Rasmus Jacobsen*, som overtog Gaarden i 1910, er født i Fløjstrup 28. Decbr. 1883.

Matr.-Nr. 12a m. fl. af Malling. Hartkorn 5 Tdr. 3 Skpr. 3 Fdkr. 2¼ Alb.



Toftegaard.

Ejendomsskyld 34,000 Kr. Brandassurance for Bygningerne 16,500 Kr. Areal 59 Tdr. Ld., deraf Ager 50½, Eng 1½, Mose 6, Have og Gaardsplads 1. Af Agermarken drives de 34½ Td. Ld. i en 10 Marksdrift og de 16 Tdr. Ld. i en

8 Marksdrift, begge med Vekselbrug. Jordens Bonitet er i den store Drift god Lermuld, i den mindre Drift af noget lettere Karakter. Der holdes 19 Køer, 10 Stkr. Ungkvæg og Kalve og 2 Tyre af jysk sortbroget Race, 4 Heste, 1 Plag og 2 Faar. Sidste Aar solgtes c. 100 Fedesvin.

Tofttegaard ligger i Malling (skreves 1245 »Malend« og 1470 »Malingh«) og er en tidligere Fæstegaard under Moesgaard. Søren Pedersen efterfulgtes 1864 af sin Svigersøn, Rasmus Rasmussen, der var dens Ejer, til den overtoges af hans Dattersøn, den nuv. Ejer.

Jorden ligger samlet N. for Gaarden over et jævnt og bekvemt Terræn.

Hovedb. ligger mod N. og er af Grundmur; to af Avlsb. er af Bindingsværk og en af Granit. Alle Bygningerne har Straatage. Elektrisk Kraft og Lys er indlagt fra Værket i Odder.

**Starup Højgaard**, Malling Sogn. Postforb. og St.: Malling, hvortil c. 2 Km. Gaarden ligger c. 15 Km. fra Aarhus. Ejer: *Mads Hansen Nielsen Braad*, som overtog Gaarden 1. April 1911, er født i Haldum 26. Jan. 1879 og gift med *Katrine Andersen*, født paa Ejendommen 15. April 1893.



Starup Højgaard.

Matr.-Nr. 4a m. fl. af Starup. Hartkorn 4 Tdr. 2 Skpr. 1 Fdkr.  $\frac{1}{2}$  Alb. Ejendomsskyld 30,000 Kr. Brandassurance for Bygningerne c. 24,000 Kr. Areal 34 Tdr. Ld., deraf Ager 30, Eng 1, Skov  $\emptyset$ , Have og Gaardsplads 1. Agermarken drives i en 9 Marksdrift: Havre,  $\frac{1}{2}$  Hvede  $\frac{1}{2}$  Rug, Roer, Byg, Staldfoder, Roer, Havre og 2aars Græs. Jordens Bonitet er god, frugtbar Lermuld. Der holdes 14 Køer, 16 Stkr. Ungkvæg og Kalve og 1 Tyr af jysk sortbroget Race, 4 Heste, 1 Plag og 3 Faar. Sidste Aar solgtes c. 30 Fedesvin.

Starup Højgaard ligger i Starup og har oprindelig været Fæste under Baroniet Vilhelmsborg. Mikkel Pedersen var Ejer til sin Død 1904, hvorefter hans Enke sad med Gaarden, til den overtoges af deres Svigersøn, den nuv. Ejer.

Jorden ligger samlet ved Gaarden mod  $\emptyset$ . over et jævnt og bekvemt Terræn.

Hovedb., der omgives af Haven, ligger mod S. og rummer en god og komfortabel Lejlighed. Alle Bygningerne er af Grundmur med Skifertag paa Hovedb. og Straatage paa Avlsb. Elektrisk Kraft og Lys er indlagt fra Værket i Odder. Bygningerne er opførte 1887—88. — Fra Gaarden er der en vid Udsigt over Norsminde Fjord og Havet.

**M. Andersens Gaard** i Starup, Malling Sogn. Postforb. og St.: Malling, hvortil c. 2 Km. Tlf. 36 over Malling Central. Gaarden ligger c. 15 Km. fra Aarhus. Ejer: *Mathias Andersen*, som overtog Gaarden i 1888, er født i Onsted 13. Decbr. 1853. Gaarden er bortforpagtet til Ejerens Svigersøn, *Johannes Andersen*.

Matr.-Nr. 5 af Starup. Hartkorn 4 Tdr. 4 Skpr.  $1\frac{1}{4}$  Alb. Ejendomsskyld

28,000 Kr. Brandassurance for Bygningerne c. 15,000 Kr. Areal 41 Tdr. Ld., deraf Ager 32, Eng 4, Smaaskov 4, Have og Gaardsplads 1. Agermarken drives i en 10 Marksdrift: Havre, Roer, Byg, Havre, 1aars Græs, Vintersæd, Roer, Havre og 2aars Græs. Jordens Bonitet er dels lermuldet, dels letmuldet. Der holdes 14 Køer, 16 Stkr. Ungkvæg og Kalve og 1 Tyr af jysk sortbroget Race, 4 Heste, 2 Plage og 5 Faar. Sidste Aar solgtes c. 60 Fedesvin.

Gaarden ligger i Starup. Øvli Nielsens Enke drev Gaarden i en Del Aar og overdrog den 1888 til sin Svigersøn, den nuv. Ejer, som i April 1914 bortforpagtede Gaarden til sin Svigersøn.

Jorderne ligger samlet SØ. for Gaarden og er et jævnt og bekvemt Terræn. Skoven ligger c. 1 Km. mod Ø. Engen kan overrisles om Vinteren og afgiver en fortrinlig Høstlet.

Hovedb. ligger mod N. med Haven ud mod Ø. Den ø. Længe er af Grundmur, de øvrige Bygninger af Bindingsværk, alle med Straatage. — Gaarden omgives af en smuk Eng, og fra Haven er der Udsigt over den smukke Norsminde Fjord.

**Elkjærgaard**, Malling Sogn. Postforb. og St.: Malling, hvortil c. 1 Km. Gaarden ligger c. 14 Km. fra Aarhus. Ejer: *Peder Nielsen*, som overtog Gaarden i 1910, er født i Lisbjerg Skov 25. Marts 1868 og gift med *Kirstine Marie Sørensen*, født i Elev 25. Jan. 1869.



Elkjærgaard.

Matr.-Nr. 2a m. fl. af Elkjærgaarde. Hartkorn 4 Tdr. 5 Skpr. 1 Fdkr. 1 Alb. Ejendomsskyld 35,000 Kr. Brandassurance for Bygningerne 20,200 Kr. Areal 44 Tdr. Ld., deraf Ager 41½, Eng 1½, Have og Gaardsplads 1. Agermarken drives i en 10 Marksdrift: Havre, Roer, Blandsæd, ½ Staldfoder ½ Roer, Hvede, Roer, Byg, Havre og 2aars Græs. Jordens Bonitet er god Muld paa Lerunderlag. Der holdes 15 Køer, 16 Stkr. Ungkvæg og Kalve og 1 Tyr af blandet Race, 4 Heste og 3 Faar. Sidste Aar solgtes c. 50 Fedesvin.

Elkjærgaard ligger meget smukt med pragtfuld Udsigt over Norsminde Fjord og Havet. Hans Jensen, i hvis Slægts Hænder Gaarden gennem flere Generationer havde været, solgte den i 1880erne til Niels Møller, af hvem den nuv. Ejer har købt. Oprindelig har Gaarden havt dobbelt saa stort et Areal, men i Niels Møllers Tid frasolgte Halvparten.

Jorden ligger omkring Gaarden og er et jævnt Terræn med Hovedfald mod S.

Hovedb. ligger, omgivet af den kønne Have, mod N. Svinestalden er af Granit, de øvrige Bygninger af Grundmur, alle med Straatage, opførte i 1860erne. Elektrisk Kraft og Lys er indlagt fra Værket i Odder.

**N. Elmoses Gaard** i Elkjærgaarde, Malling Sogn. Postforb. og St.: Malling, hvortil c. 1 Km. Gaarden ligger c. 15 Km. fra Aarhus. Ejer: *Niels Elmo*, som overtog Gaarden i 1913, er født i Malling Sogn 13. Marts 1881 og gift med *Louise Jacobsen*, født i Beder 30. Jan. 1885.

Matr.-Nr. 3a m. fl. af Elkjærgaarde. Hartkorn 4 Tdr. 7 Skpr. 2 Alb. Ejendoms-skyld 30,000 Kr. Brandassurance for Bygningerne c. 20,000 Kr. Areal 53 Tdr. Ld., deraf Ager 43, Eng 3, Mose 6, Have og Gaardsplads 1. Agermarken drives i en 8 Marksdrift: Havre, Roer, Byg, Roer,  $\frac{1}{2}$  Staldfoder  $\frac{1}{2}$  Rug, Havre og 2aars Græs. Jordens Bonitet er lermuldet. Der holdes 13 Køer, 12 Stkr. Ungkvæg og Kalve og 2 Tyre af jysk sortbroget Race, 4 Heste, 1 Plag og 1 Faar. Sidste Aar solgtes c. 50 Fedesvin.

Gaarden ligger i Elkjærgaarde. Den overtoges i 1886 af Peder Mikkelsen, af hvis Enke den nuv. Ejer har købt.

Jorden har sin største Udstrækning mod S. og N. Skoven er fraliggende c. 2 Km. mod SV.

Hovedb., der ligger mod N., er af Grundmur, Avlsb. af Bindingsværk. Alle Bygningerne er opførte 1858 og bærer Straatage. Elektrisk Kraft og Lys er indlagt fra Værket i Odder. I Bygningerne er indlagt selvrindende Vand fra en Kilde i Marken NØ. for Gaarden.

**Vormstrupgaard**, Malling Sogn. Postforb. og St.: Malling, hvortil c. 2 Km. Gaarden ligger c. 15 Km. fra Aarhus. Ejerinde: Enkefru *Karen Christensen*, f. *Frandsen*, som overtog Gaarden i 1892 ved sin Mands, *Andreas Christensens* Død, er født paa Ejendommen 17. Aug. 1850.

Matr.-Nr. 1 af Vormstrup. Hartkorn 4 Tdr. 6 Skpr. 2 Fdkr. 2 Alb. Ejendoms-skyld 31,000 Kr. Brandassurance for Bygningerne c. 15,000 Kr. Areal 60 Tdr. Ld., deraf Ager 57, Eng  $\frac{1}{2}$ , Mose  $\frac{1}{2}$ , Skov 1, Have og Gaardsplads 1. Agermarken drives i en 8 Marksdrift: Havre,  $\frac{1}{2}$  Brak  $\frac{1}{2}$  Vintersæd, Roer, Byg, Roer, Havre og 2aars Græs. Jordens Bonitet er noget lermuldet. Der holdes 15 Køer, 10 Stkr. Ungkvæg og Kalve og 1 Tyr af rød dansk Race, 3 Heste, 1 Plag og 3 Faar. Sidste Aar solgtes c. 50 Fedesvin.

Vormstrupgaard ligger i Vormstrup og har tidligere hørt under Hovedgaarden Moesgaard. Fra Jens Christensen gik den i Arv til hans Søn, Frands Jensen, hvis Svigersøn, Andreas Christensen, overtog Gaarden 1872 og var dens Ejer til sin Død 1892, hvorefter hans Enke har siddet inde med Gaarden.

Jorden omgiver Gaarden over et noget bølgeformet Terræn. — Hovedb. ligger mod N. og er af Bindingsværk med Straatag, opført 1837. Avlsb. er af Grundmur med Paptage, opførte 1901—12. Elektrisk Kraft og Lys er indlagt fra Værket i Odder.

Fra Gaarden er der en herlig Udsigt mod S. og Ø. over Havet.

**N. Rasmussens Gaard** i Pøel, Malling Sogn. Postforb. og St.: Malling, hvortil c. 1 Km. Gaarden ligger c. 15 Km. fra Aarhus. Ejer: *Niels Rasmussen*, som overtog Gaarden i 1898, er født i Beder Sogn 31. Aug. 1857 og gift med *Petrea Olsen*, født i Vitved 3. Septbr. 1874.

Matr.-Nr. 9a af Pøel. Hartkorn 3 Tdr. 3 Skpr.  $\frac{1}{4}$  Alb. Ejendoms-skyld 28,000 Kr. Brandassurance for Bygningerne c. 21,000 Kr. Areal 30 $\frac{1}{2}$  Td. Ld., deraf Ager 26, Eng 1, Skov 2 $\frac{1}{2}$ , Have og Gaardsplads 1. Agermarken drives i en 8 Marksdrift: Staldfoder, Hvede, Roer, Byg, Roer, Havre og 2aars Græs. Jordens Bonitet er lermuldet. Der holdes 13 Køer, 13 Stkr. Ungkvæg og Kalve og 1 Tyr af jysk sortbroget Race, 2 Heste, 1 Plag og 2 Faar. Sidste Aar solgtes c. 50 Fedesvin.

Gaarden ligger i Pøel med smuk Udsigt over den omliggende Egn og ud over Havet. — Jorden ligger samlet ved Gaarden; Skoven derimod i mindre Afstand mod SV.

Hovedb. ligger mod S. Den v. Længe er af Bindingsværk, de øvrige Bygninger af Grundmur. Hovedb. har Paptag, Avlsb. dels Straa-, dels Stentage. De faste Maskiner drives ved Petroleumsmotor.

**Pedholdt Skovgaard**, Malling Sogn. Postforb. og St.: Malling, hvortil c. 1 Km. Gaarden ligger c. 15 Km. fra Aarhus. Ejerinde: Enkefru *Boline Petrine Jensen*, f. *Rasmussen*, som overtog Gaarden i 1895 ved sin Mands, *Jørgen Jensens* Død, er født paa Langeland 1. Febr. 1849.

Matr.-Nr. 4a af Pedholdt. Hartkorn 4 Tdr. 1½ Alb. Ejendomsskyld 28,000 Kr. Brandassurance for Bygningerne c. 23,000 Kr. Areal 40 Tdr. Ld., deraf Ager 36½,



Pedholdt Skovgaard.

Eng 1, Mose ½, Skov 1, Have og Gaardsplads 1. Agermarken drives i en 8 Marksdrift: Havre, Staldfoder, Vintersæd, Roer, Byg, Havre og 2aars Græs. Jordens Bonitet er god Muld paa Lerunderlag. Der holdes 16 Køer, 9 Stkr. Ungkvæg og Kalve og 1 Tyr af rød dansk Race, 3 Heste, 2 Plage og 4 Faar. Sidste Aar solgtes c. 40 Fedesvin.

Pedholdt Skovgaard ligger i Pedholdt og har i sin Tid hørt under Baroniet Vilhelmsborg. Af Ejere kan nævnes Peder Pedersen, der efterfulgtes af sin Svigersøn, Rasmus Nielsen, som 1877 overdrog Gaarden til sin Svigersøn, Jørgen Jensen, den nuv. Ejerindes afdøde Mand.

Jorden er et lidt bølgeformet Terræn med Gaarden paa sit højeste Punkt.

Hovedb. ligger mod N. og er af Grundmur med Tegtag; den rummer en god og hyggelig Beboelse. Avlsb. er hovedsagelig af Grundmur med Straatage. Alle Bygningerne er opførte i 1867—70. Elektrisk Kraft og Lys er indlagt fra Værket i Odder.

Saa vel i Heste- som i Kvægbesætningen findes flere fremragende, højt præmierede Avlsdyr.

**Kirstensminde**, Malling Sogn. Postforb. og St.: Malling, hvortil c. 2 Km. Gaarden ligger c. 15 Km. fra Aarhus. Ejerinde: Frk. *Kirsten Jacobsen Sørensen*, som overtog Gaarden i 1911, er født paa Ejendommen 28. Novbr. 1859.



Kirstensminde.

Matr.-Nr. 1a m. fl. af Krekjær. Hartkorn 4 Tdr. 5 Skpr. 1 Fdkr. 2½ Alb. Ejendomsskyld 30,000 Kr. Brandassurance for Bygningerne c. 22,000 Kr. Areal

54 Tdr. Ld., deraf Ager 49, Eng 2, Bøgeskov 2, Have og Gaardsplads 1. Agermarken drives i en 9 Marksdrift:  $\frac{1}{2}$  Staldfoder  $\frac{1}{2}$  Roer, Havre, Helbrak, Vintersæd, Byg, Roer, Havre og 2aars Græs. Jordens Bonitet er dels god Lermuld, dels lettere Muld. Der holdes 12 Køer, 12 Stkr. Ungkvæg og Kalve og 1 Tyr af jysk sortbroget Race, 3 Heste og 5 Faar. Sidste Aar solgtes c. 30 Fedesvin.

Kirstensminde ligger c. 2 Km. SV. for Malling med smuk Udsigt mod Ø. og S. over Land og Hav. Kristen Jensen Bisgaard efterfulgtes 1850 som Ejer af sin Svigersøn, Jacob Sørensen, der 1911 overdrog den til sin Datter, den nuv. Ejerinde.

Jorden ligger samlet omkring Gaarden over et noget bakket Terræn. Arealet var oprindelig dobbelt saa stort, men deltes i sin Tid af Kristen Jensen Bisgaard mellem en Søn og en Datter.

Hovedb. ligger, omgivet af Haven, mod S. Den v. Længe er af Bindingsværk, de øvrige Bygninger af Grundmur. Alle Bygningerne er opførte 1865 med Tegltag paa Hovedb., Straatage paa Avlsb. Elektrisk Kraft og Lys er indlagt fra Værket i Odder. — Til Gaarden hører en Grusgrav, som giver en betydelig aarlig Indtægt.

Krekjær (»Krækjær«) skreves 1406 »Krævekær« og 1421 »Kraueker«. — 1421 solgte Karine, Knud Riegelsens Enke, Kraueker og Krauekers Fang til Kong Erik.

**Kristensminde**, Malling Sogn. Postforb. og St.: Malling, hvortil c. 2 Km. Tlf. 32 over Malling Central. Gaarden ligger c. 15 Km. fra Aarhus. Ejer: Land-



Kristensminde.

brugslærer *Kr. J. Schou*, som overtog Gaarden 10. Decbr. 1910, er født i Strandby Sogn 16. Febr. 1869 og gift med *Katrine Rasmussen*, født i Aalsø Mølle 5. Juli 1871.

Matr.-Nr. 1c af Krekjær. Hartkorn 4 Tdr. 2 Fdkr.  $1\frac{1}{4}$  Alb. Ejendomsskyld 29,000 Kr. Brandassurance for Bygningerne c. 20,000 Kr. Areal  $50\frac{1}{8}$  Td. Ld., deraf Ager  $43\frac{1}{2}$ , Eng  $\frac{1}{2}$ , Mose  $\frac{1}{2}$ , Bøgeskov  $4\frac{1}{2}$ , Have og Gaardsplads  $1\frac{1}{8}$ . Agermarken drives i en 8 Marksdrift: Havre, Helbrak, Hvede, Byg, Roer, Havre og 2aars Græs. Jordens Bonitet er stærk, god Lermuld. Der holdes 18 Køer, 7 Stkr. Ungkvæg og Kalve og 1 Tyr af blandet Race, 4 Heste og 1 Plag. Sidste Aar solgtes c. 50 Fedesvin.

Kristensminde ligger c. 2 Km. SV. for Malling med dejlig Udsigt over Havet. Jens Kristensen overtog Gaarden efter sine Forældre, og efter hans Død havde hans Datter Gaarden til 1909, da hun ægtede *Kr. Højriis*, af hvem den nuv. Ejer har købt.

Jorderne omgiver Gaarden over et noget kuperet Terræn. Gaarden var oprindelig dobbelt saa stor, men deltes ved et Arveskifte mellem en Broder og Søster.

Hovedb. ligger mod N., omgivet af en smuk Have. Alle Bygningerne er af Grundmur, opførte 1857 med Tegltag paa Hovedb., Straatage paa Avlsb. Elektrisk Kraft og Lys er indlagt fra Værket i Odder.



**Storenorsgaard**, Malling Sogn. Postforb. og St.: Malling, hvortil c. 3 Km. Gaarden ligger c. 15 Km. fra Aarhus. Ejer: *Mikkel Hasle Laursen*, som overtog Gaarden i 1895, er født i Fløjstrup 11. Decbr. 1859 og gift med *Ane Marie Nielsen*, født i Pedholdt 23. Marts 1865.

Matr.-Nr. 13a m. fl. af Storenoer. Hartkorn 3 Tdr. 7 Skpr. 2 Fdkr. 2½ Alb. Ejendomsskyld 30,000 Kr. Brandassurance for Bygningerne 14,400 Kr. Areal 50½ Td. Ld., deraf Ager 46, Eng 2, Mose 1, Krat ½, Have og Gaardsplads 1. Agermarken drives i en 7 Marksdrift: Havre, Helbrak, Vintersæd, Byg, Roer, Havre og 1aars Græs. Jordens Bonitet er lermuldet. Der holdes 12 Køer og 10 Stkr. Ungkvæg og Kalve af jysk sortbroget Race, 3 Heste, 2 Plage og 2 Faar. Sidste Aar solgtes c. 30 Fedesvin.

Storenorsgaard har forud været Fæste under Baroniet Vilhelmsborg. Senere tilhørte den Mads Rasmussen og efter ham hans Svigersøn, Niels Rasmussen, af hvis Enke den nuv. Ejer har købt.

Jorden ligger samlet SØ. for Gaarden over et noget bakket Terræn.

Hovedb. ligger mod S. og er mod Udsiden af Grundmur, men af Bindingsværk mod Gaardsiden og har Tegltag. Avlsb. er af Bindingsværk med Straatage. Bygningerne er ældre men velholdte. Elektrisk Lys er installeret fra Værket i Odder.

**C. Sørensens Gaard** i Ajstrup, Malling Sogn. Postforb. og St.: Malling, hvortil c. 3 Km. Gaarden ligger c. 14 Km. fra Aarhus. Ejer: *Carl Sørensen*, som overtog Gaarden i 1894, er født paa Bisgaard 15. Juli 1867 og var gift med *Kirsten Jensen Jacobsen*, født paa Ejendommen 3. Jan. 1871.

Matr.-Nr. 17a m. fl. af Ajstrup. Hartkorn 4 Tdr. 6 Skpr. ¾ Alb. Ejendomsskyld 33,000 Kr. Brandassurance for Bygningerne c. 28,000 Kr. Areal 49 Tdr. Ld., deraf Ager 46, Eng 2, Have og Gaardsplads 1. Agermarken drives i en 8 Marksdrift: Havre, Roer, Byg, Havre, Roer, Havre og 2aars Græs. Jordens Bonitet er noget letmuldet. Der holdes 17 Køer, 9 Stkr. Ungkvæg og Kalve og 1 Tyr af blandet Race samt 4 Heste. Sidste Aar solgtes c. 45 Fedesvin.

Gaarden, der ligger i Ajstrup, har oprindelig hørt under Aarhus Hospital. — Jorden ligger samlet ved den mod V. og er et noget bakket Terræn.

Hovedb. ligger mod N. og er ligesom Laden af Grundmur, de øvrige Avlsb. af Granit. Hovedb. har Skifertag, Avlsb. har Straatage. Bygningerne er forholdsvis nye. De faste Maskiner drives ved Petroleumsmotor, og fra Elektricitetsværket i Odder er indlagt Lys. — Gaarden ligger i en køn og frugtbar Egn.

**Østergaard**, Malling Sogn. Postforb. og St.: Malling, hvortil c. 4 Km. Gaarden ligger c. 14 Km. fra Aarhus. Ejer: *Søren Rasmus Sørensen*, som over-



Østergaard.

tog Gaarden i 1909, er født i Nørre Felding 2. Febr. 1881 og gift med *Hansine Kirstine Pedersen Horn*, født i Øster Velling 30. Novbr. 1889.

Matr.-Nr. 21a m. fl. af Ajstrup. Hartkorn 5 Tdr.  $\frac{3}{4}$  Alb. Ejendomsskyld 33,000 Kr. Brandassurance for Bygningerne c. 10,000 Kr. Areal 50 Tdr. Ld., deraf Ager  $44\frac{1}{2}$ , Eng 1, Mose 2, Skov  $1\frac{1}{2}$ , Have og Gaardsplads 1. Agermarken drives i en 8 Marksdrift: Havre, benyttet Brak, Vintersæd, Byg, Roer, Blandsæd og 2aars Græs. Jordens Bonitet er dels god Lermuld, dels af noget lettere Beskaffenhed. Der holdes 17 Køer, 17 Stkr. Ungkvæg og Kalve og 1 Tyr af jysk sortbroget Race, 4 Heste og 2 Faar. Sidste Aar solgtes c. 50 Fedesvin.

Østergaard ligger i Ajstrup og har oprindeligt hørt under Baroniet Vilhelmsborg. Morten Andersen solgte 1877 Gaarden til Rasmus Sørensen, af hvem den nuv. Ejer har købt.

Jorden ligger samlet Ø. for Gaarden over et noget bakket Terræn. — Hovedb. ligger mod N. og er af ældre Bindingsværk. Avlsb. er derimod af ny Grundmur. Alle Bygningerne har Straatage. De faste Maskiner drives ved Petroleumsmotor. Mod S. omgives Gaarden af Have og Plantninger.

**Lillenoer Vestergaard**, Malling Sogn. Postforb. og St.: Malling, hvortil c. 3 Km. Gaarden ligger c.  $14\frac{1}{2}$  Km. fra Aarhus. Ejer: *Karl Sørensen*, som overtog Gaarden i 1908, er født paa Ejendommen 26. Oktbr. 1878.

Matr.-Nr. 9a af Lillenoer. Hartkorn 4 Tdr. 3 Skpr.  $2\frac{1}{4}$  Alb. Ejendomsskyld 32,000 Kr. Brandassurance for Bygningerne c. 20,000 Kr. Areal  $42\frac{1}{2}$  Td. Ld.,



Lillenoer Vestergaard.

deraf Ager  $40\frac{1}{2}$ , Eng 1, Have og Gaardsplads 1. Agermarken drives i en 8 Marksdrift: Havre, benyttet Brak,  $\frac{1}{2}$  Roer,  $\frac{1}{2}$  Rug, Byg, Roer, Havre og 2aars Græs. Jordens Bonitet er noget letmuldet. Der holdes 12 Køer, 10 Stkr. Ungkvæg og Kalve og 1 Tyr af jysk sortbroget Race, 4 Heste, 1 Plag og 3 Faar. Sidste Aar solgtes c. 35 Fedesvin.

Lillenoer Vestergaard ligger højt og smukt i Lillenoer og har i sin Tid hørt under Baroniet Vilhelmsborg. Senere tilhørte den Søren Jensen, der efterfulgtes af sin Svigersøn, M. P. Sørensen († 1900), den nuv. Ejers Fader.

Jorden ligger samlet V. for Gaarden over et noget bakket Terræn.

Hovedb. ligger mod V. med Have rundt om hele Gaarden. Alle Bygningerne er af Grundmur, Hovedb. opført 1855, Avlsb. 1914. Den n. Længe har Paptag, de øvrige Bygninger Straatage. Elektrisk Kraft og Lys er indlagt fra Værket i Odder.

**P. Chr. Pedersens Gaard** i Lillenoer, Malling Sogn. Postforb. og St.: Malling, hvortil c. 3 Km. Gaarden ligger c. 15 Km. fra Aarhus. Ejer: *Peder Chr. Pedersen*, som overtog Gaarden i 1913, er født paa Ejendommen 2. Novbr. 1875 og gift med *Emma Sofie Thora Jensen*, født i Jordløse paa Sjælland 4. Febr. 1871.

Matr.-Nr. 10a m. fl. af Lillenoer. Hartkorn 5 Tdr. 3 Skpr. 2 Fdkr.  $1\frac{1}{4}$  Alb.

Ejendomsskyld 35,000 Kr. Brandassurance for Bygningerne c. 15,000 Kr. Areal 65 Tdr. Ld., deraf Ager 52½, Eng 4½, Mose 1, Skov 6, Have og Gaardsplads 1. Agermarken drives i en 8 Marksdrift: Havre, Roer, Byg, Roer, Blandsæd, Havre og 2aars Græs. Jordens Bonitet er hovedsagelig lermuldet. Der holdes 16 Køer, 16 Stkr. Ungkvæg og Kalve og 1 Tyr af jysk sortbroget Race, 5 Heste og 7 Faar. Sidste Aar solgtes c. 20 Fedesvin og c. 100 Maanedsgribe.

Gaarden, der ligger i Lillenoer, er gammelt Mensalgods og har oprindelig hørt under Frue Kirke i Aarhus. Senere ejedes den af Niels Pedersen, som efterfulgtes af sin Svigersøn, Peder Hansen, efter hvem hans Søn, Christian Pedersen, fik Gaarden 1868; hans Søn er den nuv. Ejer.

Jorden ligger samlet omkring Gaarden over et noget bølgeformet Terræn. Engen kan overrisles og afgiver fortrinlig Høslet.

Hovedb., som rummer en stor og smuk Lejlighed, ligger mod S. Alle Bygningerne, der er opførte i 1870erne, er af Grundmur med Zinktag paa Hovedb. og Straa-, Pap- og Spaantage paa Avlsb. — Fra Gaarden har man en vid Udsigt mod S. over Norsminde Fjord.

**Abildgaard**, Malling Sogn. Postforb. og St.: Malling, hvortil c. 3½ Km. Gaarden ligger c. 14½ Km. fra Aarhus. Ejer: *Peter Rasmussen*, som overtog



Abildgaard.

Gaarden i 1913, er født i Bjerget Sogn 9. Septbr. 1861 og gift med *Karen Sørensen*, født paa Vester Skovgaard i Ørting 15. Decbr. 1863.

Matr.-Nr. 20a m. fl. af Lillenoer. Hartkorn 4 Tdr. 6 Skpr. 2 Fdkr. 1 Alb. Ejendomsskyld 32,500 Kr. Brandassurance for Bygningerne c. 16,000 Kr. Areal 46 Tdr. Ld., deraf Ager 38½, Eng 6, Have og Gaardsplads 1½. Af Agermarken drives 21½ Td. Ld. i en 7 Marksdrift: Vintersæd, Roer, Byg, Roer, Blandsæd, Havre og 1aars Græs; 15 Tdr. Ld. drives i en 8 Marksdrift, og 1½ Td. Ld. dyrkes med Lucerne. Jordens Bonitet er dels god Lermuld, dels af noget lettere Beskaffenhed. Der holdes 14 Køer, 12 Stkr. Ungkvæg og Kalve og 1 Tyr af jysk og rød dansk Race samt 3 Heste. Sidste Aar solgtes c. 60 Fedesvin.

Abildgaard tilhørte i sin Tid Niels Pedersen, der efterfulgtes af sin Søn, Peder Pedersen, som 1902 solgte Gaarden til Anders Andersen, af hvem den nuv. Ejer har købt.

Aralet ligger samlet ved Gaarden med Undtagelse af Mosen, som er fraliggende c. 1 Km. mod Ø. Agerjordens Overflade er noget bølgeformet.

Hovedb. ligger, omgivet af Haven, mod N. og er ligesom den ø. Længe af Bindingsværk; de øvrige Bygninger er af Grundmur. Svinestalden, som ligger udenfor Gaarden, har Bølgebliktag, de øvrige Bygninger Straatage. Elektrisk Kraft og Lys er installeret fra Værket i Odder.

**Elbækgaard**, Malling Sogn. Postforb. og St.: Malling, hvortil c. 4 Km. Gaarden ligger c. 14 Km. fra Aarhus. Ejer: *Rasmus Chr. Rasmussen*, som overtog Gaarden i 1911, er født i Synnedrup 24. Septbr. 1882 og gift med *Olivia Marie Andersen*, født i Starup 15. Septbr. 1890.

Matr.-Nr. 96a m. fl. af Bisgaarde. Hartkorn 5 Tdr. 5 Skpr. Ejendomsskyld 33,000 Kr. Brandassurance for Bygningerne c. 17,000 Kr. Areal 62 Tdr. Ld., deraf Ager 53½, Eng 3, Mose ½, Skov 2, Have og Gaardsplads 1. Agermarken



Elbækgaard.

drives i en 8 Marksdrift: Havre, ½ Roer ½ Brak, ½ Vintersæd ½ Havre, Byg, Roer, Havre og 2aars Græs. Jordens Bonitet er lidt letmuldet. Der holdes 13 Køer, 16 Stkr. Ungkvæg og Kalve og 1 Tyr af jysk sortbroget Race, 3 Heste, 2 Plage og 3 Faar. Sidste Aar solgtes c. 35 Fedesvin.

Elbækgaard ligger ganske kønt i Bisgaarde og har oprindelig hørt under Aarhus Hospital. Søren Jakobsen solgte Gaarden til et Konsortium, der 1906 solgte til Therkild P. Therkildsen, af hvem den nuv. Ejer har købt.

Jorden ligger samlet Ø. for Gaarden over et noget bakket Terræn.

Hovedb. ligger mod V. og er af Grundmur. Avlsb. er Grundmur udvendig og af Bindingsværk til Gaarden. Alle Bygningerne er gode og velholdte og har alle Straatage. Elektrisk Kraft og Lys er installeret fra Værket i Odder.

**Hesselballegaard**, Ormslev Sogn. Postforb. og St.: Ormslev, hvortil c. 2 Km. Gaarden ligger c. 11 Km. fra Aarhus. Ejer: *Søren Jensen Juul*, som overtog Gaarden i 1879, er født paa Ejendommen 19. Maj 1849 og gift med *Marie Sørensen*, født i Jeksen 9. Oktbr. 1851.



Hesselballegaard.

Matr.-Nr. 11a af Ormslev. Hartkorn 5 Tdr. 3 Skpr. 1 Fdkr. ½ Alb. Ejendomsskyld 34,500 Kr. Brandassurance for Bygningerne c. 12,000 Kr. Areal 50 Tdr. Ld., deraf Ager 39½, Eng 7, Mose 2½, Have og Gaardsplads 1. Agermarken

drives i en 8 Marksdrift: Havre,  $\frac{1}{2}$  Roer  $\frac{1}{2}$  Staldfoder, Byg, Rug, Roer, Havre og 2aars Græs. Jordens Bonitet er lermuldet. Der holdes 18 Køer, 15 Stkr. Ungkvæg og Kalve og 1 Tyr af jysk sortbroget Race samt 3 Heste. Sidste Aar solgtes c. 25 Fedesvin.

Hesselballegaard ligger tæt Ø. for Ormslev By. Den tidligst kendte Ejer er Rasmus Kristensen, som efterfulgtes af sin Svigersøn, Jens Sørensen, der 1879 overdrog Gaarden til sin Søn, den nuv. Ejer.

Jorden ligger godt samlet omkring Gaarden over et ret jævnt Terræn. Engen er fraliggende c. 1 Km. mod NV.; den kan overrisles om Vinteren og giver som Regel en god Høslet.

Hovedb. ligger mod N., omgivet af Haven. Bygningerne er hovedsagelig af Bindingsværk, opført 1851, da Gaarden udflyttedes til sin nuv. Plads. Gaarden ligger frit med en fortrinlig Udsigt over den smukke Egn, navnlig mod N. til Hovedgaarden Konstantinborg og den kønne Brabrand Sø.

Ved Hesselballegaard var der i gamle Dage en hellig Kilde, »Vor Frue Kilde«, til hvilken Egnens Befolkning valfartede milevidt for at hente Helbredelse og Sundhed.

**Bernstorn**, Ormslev Sogn. Postforb. og St.: Ormslev, hvortil c. 1  $\frac{1}{2}$  Km. Gaarden ligger c. 11 Km. fra Aarhus. Ejer: *Jens Aagaard*, som overtog Gaarden 1. Marts 1913, er født i Kysing 11. Jan. 1882 og gift med *Sigrid Herskind*, født i Mesing 19. Oktbr. 1885.



Bernstorn.

Matr.-Nr. 10a m. fl. af Ormslev. Hartkorn 4 Tdr. 1 Skp. 2 Fdkr. 1 Alb. Ejendomsskyld 29,000 Kr. Brandassurance for Bygningerne c. 12,000 Kr. Areal 37 Tdr. Ld., deraf Ager 27, Eng 9, Have og Gaardsplads 1. Agermarken drives i en 9 Marksdrift: Havre,  $\frac{1}{2}$  Roer  $\frac{1}{2}$  Rug, Havre, Roer, Byg, Roer, Havre og 2aars Græs. Jordens Bonitet er dels lermuldet, dels mere letmuldet. Der holdes 14 Køer, 12 Stkr. Ungkvæg og Kalve og 1 Tyr af jysk blandet Race, 2 Heste og 1 Plag. Sidste Aar solgtes c. 85 Fedesvin.

Bernstorn ligger i Ormslev (skreves 1477 »Ormsløff« og 1551 »Ormsleff«). Gennem c. 200 Aar gik Gaarden i Arv i samme Slægt, indtil Poul Sørensens Søn, Anton Poulsen, 1905 blev dens Ejer og seks Aar senere solgte den ud af Familien.

Jorden ligger Ø. for Gaarden over et jævnt og bekvemt Terræn. — Hovedb., der rummer en god og tidssvarende Beboelse, er 1868 opført i den s. Side af Gaardspladsen. Alle Bygningerne er af Grundmur; Hovedb. har Tegltag, Avlsb. Straatage. Avlsb. er opførte sidst i 1890'erne efter Ildsvaade. Elektrisk Kraft og Lys er indlagt fra Værket i Galten. — Gaarden ligger smukt med vid Udsigt over den kønne, afvekslende Egn.

1351 nævnes Niels Jonsen af »Orumsleff«, 1400 Peder Jonsen af »Wormsløff« og 1438 Væbneren Jens Stisen i »Wormsløff«.

**O. Sørensens Gaard** i Ormslev, Ormslev Sogn. Postforb. og St.: Ormslev, hvortil c. 2 Km. Tlf. 25 over Ormslev Central. Gaarden ligger c. 11 Km. fra

Aarhus. Ejer: *Ove Sørensen*, som overtog Gaarden i 1910, er født i Katstrup 8. Aug. 1869 og gift med *Sofie Bossow*, født paa Gl. Estrup 6. Aug. 1873.

Matr.-Nr. 10b m. fl. af Ormslev. Hartkorn 1 Tdr. 5 Skpr. 2 Fdkr. 1 Alb.



O. Sørensens Gaard.

Ejendomsskyld 28,000 Kr. Brandassurance for Bygningerne c. 30,000 Kr. Areal 22 Tdr. Ld., deraf Ager 18, Skov 3, Have og Gaardsplads 1. Agermarken drives i en 8 Marksdrift uden fast Sædskifte. Jordens Bonitet er lermuldet. Der holdes 20 Køer af blandet Race samt 6 Heste. Sidste Aar solgtes c. 100 Fedesvin.

Gaarden ligger ganske kønt ved Vejen fra Ormslev til Stautrup. Den oprettedes 1910 af den nuv. Ejer ved Sammenkøb af Jord dels fra Konstantinsborg, dels fra en anden Gaard i Ormslev.

Markerne omgiver Gaarden helt; deres Overflade er jævn og bekvem. — Hovedb., der er fritliggende, er opført i Villastil over høj Kælder og forsynet med Veranda og Tegltag; den rummer en meget komfortabel Lejlighed. Avlsb. er hovedsagelig af Granit med Paptage. Bygningerne er dels opførte 1874, dels 1908.

Foruden Landbruget driver Ejeren en betydelig Handel med Heste og Kreaturer.

**Nødskov**, Ormslev Sogn. Postforb. og St.: Ormslev, hvortil c. 2 Km. Gaarden ligger c. 11 Km. fra Aarhus. Ejer: *Samsøe Teilmann*, som overtog Gaarden i 1862, er født paa Bøvling Præstegaard 30. Decbr. 1837 og gift med *Inger Marie*



Nødskov.

*Jensen*, født i Edslev 16. Febr. 1864. Gaarden er bortforpagtet til Ejerens Søn, *Halfdan Teilmann*.

Matr.-Nr. 1b af Ormslev. Hartkorn 4 Tdr. 6 Skpr. 3 Fdkr. 2 Alb. Ejendomsskyld 32,000 Kr. Brandassurance for Bygningerne c. 12,000 Kr. Areal 47 Tdr.

Ld., deraf Ager 45, Eng 1, Have og Gaardsplads 1. Agermarken drives i en 8 Marks Vekseldrift. Jordens Bonitet er Lermuld paa Lerunderlag. Der holdes 14 Køer og 9 Stkr. Ungkvæg og Kalve af jysk sortbroget Race, 3 Heste, 1 Plag og 4 Faar. Sidste Aar solgtes c. 100 Maanedsgriise.

Nødskov ligger omtrent midt paa sine jævne Jorder ved Sognevejen fra Koldt til Konstantinsborg. Den har i sin Tid hørt under Ormslev Præstekalds Mensalgods, men udskiltes 1862; dog hviler der endnu paa den en aarlig Afgift til Præsteembedet paa 40 Tdr. Byg efter Kapitelstakst.

Hovedb., der ligger frit mod N., er af Grundmur og rummer en god Beboelse. Avlsb. er af Bindingsværk. Alle Bygningerne har Straatage og er opførte 1862. — Gaarden ligger frit og smukt med en vid Udsigt over Landskabet mod N. til Konstantinsborg og ud over Brabrand Sø.

**N. Hansens Gaard** i Aabo, Ormslev Sogn. Postforb. og St.: Ormslev, hvortil c. 1 Km. Gaarden ligger c. 14 Km. fra Aarhus. Ejer: *Niels Hansen*, som overtog Gaarden i 1914, er født paa Ejendommen 12. Maj 1882 og gift med *Petra Johanne Sørensen*, født i Balle 21. Oktbr. 1883.



N. Hansens Gaard.

Matr.-Nr. 3 m. fl. af Aabo. Hartkorn 4 Tdr. 5 Skpr. 2 Fdkr.  $\frac{3}{4}$  Alb. Ejendomsskyld 28,000 Kr. Brandassurance for Bygningerne 14,300 Kr. Areal 41 Tdr. Ld., deraf Ager 34 $\frac{1}{2}$ , Eng 4, Mose 1 $\frac{1}{2}$ , Have og Gaardsplads 1. Af Agermarken drives 16 $\frac{1}{2}$  Td. Ld. i en 8 Marksdrift: Havre, Roer, Byg, Roer, Blandsæd, Havre og 2aars Græs; 18 Tdr. Ld. i en anden 8 Marksdrift: Havre, Helbrak, Rug, Roer, Byg, Havre og 2aars Græs. Jordens Bonitet er god Lermuld. Der holdes 12 Køer, 16 Stkr. Ungkvæg og Kalve og 1 Tyr af jysk sortbroget Race, 3 Heste, 1 Plag og 5 Faar. Sidste Aar solgtes c. 20 Fedesvin.

Gaarden ligger venligt i Aabo By. Den gik i 1860erne i Arv fra Sinius Hansen til hans Søn, Hans Hansen († 1896), hvis Enke drev Gaarden til sin Død 1913, da den overtoges af deres Søn, den nuv. Ejer.

Jorden ligger samlet S. for Gaarden over et jævnt og bekvemt Terræn. — Hovedb. ligger mod N. Alle Bygningerne er af Bindingsværk med Straatage, ældre, men velholdte. Elektrisk Kraft og Lys er indlagt fra Værket i Galten.

**Vestergaard**, Ormslev Sogn. Postforb. og St.: Ormslev, hvortil c. 2 Km. Gaarden ligger c. 12 Km. fra Aarhus. Ejer: *Jens Peder Sørensen*, som overtog Gaarden i 1911, er født i Aarhus 25. Febr. 1890 og gift med *Marie Kirstine Lundgren*, født i Kirkebæk ved Viborg 4. April 1892.

Matr.-Nr. 12a m. fl. af Aabo. Hartkorn 3 Tdr. 6 Skpr. 3 Fdkr.  $\frac{3}{4}$  Alb. Ejendomsskyld 28,000 Kr. Brandassurance for Bygningerne 15,800 Kr. Areal 40 $\frac{1}{2}$  Td. Ld., deraf Ager 34 $\frac{1}{2}$ , Eng 4, Skov 1, Have og Gaardsplads 1. Agermarken drives i en 7 Marksdrift: Havre, Roer, Byg, Roer, Havre og 2aars Græs. Jordens Bonitet er lermuldet. Der holdes 14 Køer, 12 Stkr. Ungkvæg og Kalve

og 1 Tyr af jysk sortbroget Race, 3 Heste og 1 Plag. Sidste Aar solgtes c. 20 Fedesvin, 40 Søer og c. 20 Maanedsgriese.

Vestergaard ligger paa Aaby Mark, omgivet af sine Jorder. Marius Enevoldsen solgte den sidst i 1890'erne til P. Knudsen, af hvem den nuv. Ejer har købt.



Vestergaard.

Engen ligger ved Ormslev Station; den kan delvis overrisles om Vinteren og afgiver fortrinlig Høslet.

Hovedb., der omgives af den kønne Have, ligger mod N. og er ligesom to af Avlsb. af Grundmur, medens den v. Længe er af Bindingsværk.

**Egetoft**, Koldt Sogn. Postforb. og St.: Hasselager, hvortil c. 1½ Km. Gaarden ligger c. 10 Km. fra Aarhus. Ejer: *Anders Peder Nielsen*, som overtog Gaarden i 1886, er født i Gislinge paa Sjælland 12. Marts 1859 og gift med *Jensine Rasmussen*, født paa Ejendommen 10. April 1861.

Matr.-Nr. 3a m. fl. af Kunderup. Hartkorn 4 Tdr. 4 Skpr. 2 Fdkr. ½ Alb. Ejendomsskyld 33,000 Kr. Brandassurance for Bygningerne 17,800 Kr. Areal 40 Tdr. Ld., deraf Ager 34½, Eng 1, Mose 3½, Have og Gaardsplads 1. Agermarken drives i en 8 Marksdrift: Havre, Roer, Havre, Frøavl, Roer, Byg og 2aars Græs. Jordens Bonitet er lermuldet. Der holdes 16 Køer og 12 Stkr. Ungkvæg og Kalve af rød dansk Race, 4 Heste og 2 Plage. Sidste Aar solgtes c. 160 Maanedsgriese.

Egetoft ligger i Kunderup By. 1794 fik Jens Nielsen Gaarden, og han efterfulgtes 1819 af sin Svigersøn, Jens Jensen, hvis Svigersøn, Rasmus Pedersen, arvede Gaarden i 1840'erne og var dens Ejer til 1886, da han skødede den til sin Svigersøn, den nuv. Ejer. Egetoft var indtil 1794 Fæste under Hovedgaarden Konstantinsborg.

Agermarken ligger samlet N. for Gaarden, Mosen ligger mod Ø. Den skifertækkede Hovedb., der er fritliggende mod S., er opført i Villastil 1908 og rummer en stor og god Lejlighed. Avlsb. er dels af Grundmur, dels af Bindingsværk med Straatage.

Foruden Landbruget driver Ejeren en Del Handel med Heste.

**L. P. Jensens Gaard** i Kunderup, Koldt Sogn. Postforb. og St.: Hasselager, hvortil c. 1½ Km. Gaarden ligger c. 10 Km. fra Aarhus. Ejer: Sogneraadsformand *Laurs Peder Jensen*, som overtog Gaarden i 1893, er født paa Ejendommen 6. Febr. 1862 og gift med *Maren Rasmussen*, født i Beder Sogn 23. Maj 1861.

Matr.-Nr. 4 m. fl. af Kunderup. Hartkorn 5 Tdr. 2 Skpr. 2 Fdkr. Ejendomsskyld 33,000 Kr. Brandassurance for Bygningerne c. 16,000 Kr. Areal 43 Tdr. Ld., deraf Ager 39, Eng 1½, Mose 1½, Have og Gaardsplads 1. Agermarken drives i en 8 Marksdrift: Havre, Helbrak, ½ Rug ½ Hvede, Roer, Byg, Havre og 2aars Græs. Jordens Bonitet er god, frugtbar Lermuld. Der holdes 14 Køer og 12 Stkr. Ungkvæg og Kalve af jysk sortbroget Race, 4 Heste, 2 Plage og 2 Faar. Sidste Aar solgtes c. 20 Fedesvin.



Gaarden ligger i Kunderup By og skal gennem mange Generationer have tilhørt samme Slægt. Den tidligst kendte Ejer, Jens Nielsen, havde den i Slutningen af det 18. Aarh. og efterfulgtes af sin Søn, Rasmus Jensen, hvis Søn, Jens Rasmussen, fik Gaarden i 1840erne. Han døde 1870, hvorefter hans Enke drev Gaarden, til den overtoges af deres Søn, den nuv. Ejer.



L. P. Jensens Gaard.

Jorden ligger samlet N. for Gaarden over et ret jævnt Terræn.

Hovedb., der omgives af den smukke Have, ligger mod S.; den rummer en god Beboelse og er af Bindingsværk, medens Avlsb. dels er af Grundmur, dels af Bindingsværk. Alle Bygningerne har Straatage. — Gaarden ligger højt og kønt, fordelagtigt nær Jærnbane-station.

**Sønderholm**, Koldt Sogn. Postforb. og St.: Hasselager, hvortil c. 1½ Km. Gaarden ligger c. 10 Km. fra Aarhus. Ejer: *Jens Sørensen*, som overtog Gaarden i 1895, er født i Koldt 14. Decbr. 1870 og gift med *Kirsten Marie Møller*, født i Ormslev 26. Marts 1870.

Matr.-Nr. 20a m. fl. af Koldt. Hartkorn 3 Tdr. 5 Skpr. 1 Fdkr. 1¼ Alb. Ejendomsskyld 28,000 Kr. Brandassurance for Bygningerne 17,800 Kr. Areal 32 Tdr. Ld., deraf Ager 30, Eng 1, Have og Gaardsplads 1. Af Agermarken drives 28 Tdr. Ld. i en 6 Marksdrift: Havre, Roer, Byg, Roer, Byg og 1aars Græs; 2 Tdr. Ld. dyrkes med Lucerne. Jordens Bonitet er god Lermuld. Der holdes



Sønderholm.

16 Køer og 17 Stkr. Ungkvæg og Kalve af jysk sortbroget Race samt 3 Heste. Sidste Aar solgtes c. 90 Fedesvin.

Sønderholm ligger SV. for Koldt (skrevs 1320 »Koltee«). Den udskiltes 1895 fra Ejerens Fødegaard i Koldt, der gennem mange Generationer havde været i samme Slægts Eje.

Jorden ligger samlet omkring Gaarden; dens Overflade er noget bølgeformet. Hovedb. ligger mod V. med Haven mod V. og S. og er ligesom to af Avlsb. af Grundmur; de øvrige Avlsb. er tildels af Tømmerkonstruktion. Alle Bygningerne har Paptage og er opførte 1895.

**Vestergaard**, Koldt Sogn. Postforb. og St.: Hasselager, hvortil c. 1½ Km. Gaarden ligger c. 10 Km. fra Aarhus. Ejer: *Anders Rasmussen Møller*, som overtog Gaarden i 1895, er født i Aaby 5. Marts 1868.

Matr.-Nr. 5a m. fl. af Koldt. Hartkorn 5 Tdr. 3 Skpr. 3 Fdkr. Ejendoms-skyld 34,500 Kr. Brandassurance for Bygningerne c. 17,000 Kr. Areal 46½ Td. Ld., deraf Ager 42½, Eng 3, Have og Gaardsplads 1. Agermarken drives i en 8 Marksdrift: Havre, ½ Staldfoder ½ Rug, Roer, Byg, Roer, Havre og 2aars Græs. Jordens Bonitet er god, kraftig Muld paa Lerunderlag. Der holdes 18 Køer, 10 Stkr. Ungkvæg og Kalve og 1 Tyr af jysk sortbroget Race, 3 Heste og 2 Plage. Sidste Aar solgtes c. 35 Fedesvin og c. 50 Maanedsgrise.

Vestergaard ligger i Koldt. Den tilhørte i første Halvdel af det 19. Aarh. Anders Hansen, der efterfulgtes af Søren Nielsen Møller, som imidlertid var barnløs og derfor 1895 overdrog Gaarden til sin Brodersøn, den nuv. Ejer.



Vestergaard.

Jorden, der er et jævnt og bekvemt Terræn, ligger samlet V. for Gaarden i Forbindelse med Engen.

Hovedb. ligger mod N. med Haven strakt ud mod N. og V. og er ligesom to af Avlsb. af Grundmur, medens den ø. Længe er af Bindingsværk. Hovedb. har Tegltag, Avlsb. Straatage. Bygningerne er opførte 1849, da Gaarden ved Uforsigtighed af de indkvarterede Tyskere brændte.

**Søndergaard**, Koldt Sogn. Postforb. og St.: Hasselager, hvortil c. 1½ Km. Gaarden ligger c. 10 Km. fra Aarhus. Ejer: *S. P. Rasmussen Kirkegaard*, som overtog Gaarden i 1909, er født paa Ejendommen 18. Novbr. 1882 og gift med *Catrine Thomsen*, født i Gram 27. Oktbr. 1882.

Matr.-Nr. 2a m. fl. af Koldt. Hartkorn 4 Tdr. 5 Skpr. 1¼ Alb. Ejendoms-skyld 36,000 Kr. Brandassurance for Bygningerne c. 24,000 Kr. Areal 45 Tdr. Ld., deraf Ager 38½, Eng 2, Mose 2½, Veje 1, Have og Gaardsplads 1. Agermarken drives i en 8 Marksdrift: Havre, ½ Staldfoder ½ Rug, Roer, Byg, Roer, Havre og 2aars Græs. Jordens Bonitet er lermuldet. Der holdes 14 Køer, 22 Stkr. Ungkvæg og Kalve og 1 Tyr af jysk sortbroget Race samt 4 Heste. Sidste Aar solgtes c. 60 Maanedsgrise.

Søndergaard ligger i Koldt. Fra Niels Kristensen kom den til Kristen Nielsen, der var Ejer i første Halvdel af det 19. Aarh. og 1868 efterfulgtes af sin Svigersøn, Rasmus Rasmussen Kirkegaard, den nuv. Ejers Fader. Den Gang var Gaarden paa 72 Tdr. Ld., men han delte den 1909 mellem sine to Sønner.

Jorden ligger samlet S. for Gaarden over et ret jævnt Terræn. Engen ligger ved

Brabrand Sø, Mosen N. for Byen. Engen kan om Vinteren overrisles og afgiver en god Høslæt.

Hovedb. ligger mod S. og rummer en god, tidssvarende Lejlighed. Alle Bygningerne



Søndergaard.

er af Grundmur, opførte i 1860erne og 70erne og i 1903. Den n. Længe har Straatag, de andre Bygninger dels Spaan-, dels Paptage.

I Hestebesætningen findes flere gode, præmierede Avlsdyr.

**Kirkegaard**, Koldt Sogn. Postforb. og St.: Hasselager, hvortil c. 1½ Km. Gaarden ligger c. 10 Km. fra Aarhus. Ejer: *Niels Rasmussen Kirkegaard*, som overtog Gaarden i 1878, er født paa Ejendommen 7. Septbr. 1850.

Matr.-Nr. 3a m. fl. af Koldt. Hartkorn 4 Tdr. 6 Skpr. 2¼ Alb. Ejendoms-skyld 31,500 Kr. Brandassurance for Bygningerne c. 15,000 Kr. Areal 40 Tdr. Ld., deraf Ager 38, Eng ½, Skov ½, Have og Gaardsplads 1. Agermarken drives i en 8 Marksdrift: Havre, Helbrak, Rug, Roer, Byg, Havre og 2aars Græs. Jordens Bonitet er Iermuldet. Der holdes 14 Køer og 6 Stkr. Ungkvæg og Kalve af jysk sortbroget Race, 3 Heste og 1 Faar. Sidste Aar solgtes c. 20 Maanedsgriise.

Kirkegaard ligger umiddelbart N. for Koldt-Kirke. Kristen Kristensens Enke solgte Gaarden til Rasmus Sørensen, der var dens Ejer i en lang Aarrække og i 1878 overdrog den til sin Søn, den nuv. Ejer.



Kirkegaard.

32 Tdr. Ld. af Jorden ligger samlet S. for Gaarden, medens Resten ligger mod NØ. Arealet er ret jævnt og bekvemt.

Hovedb. ligger mod Ø. og er af Grundmur med Cementstenstag, opført 1900; den rummer en god, tidssvarende Lejlighed. Sidelængerne er af Granit udvendig og Grund-

mur mod Gaardsiden, omrestaurerede i 1904—06. Den v. Længe er af ældre Bindingsværk. Avlsb. har Straatage.

**Bakkegaard**, Koldt Sogn. Postforb. og St.: Hasselager, hvortil c. 1½ Km. Gaarden ligger c. 10 Km. fra Aarhus. Ejer: *Morten Mortensen*, som overtog Gaarden i 1909, er født i Blegind Sogn 31. Juli 1869 og gift med *Kirsten Marie Andersen*, født i Astrup 5. Juli 1866.

Matr.-Nr. 9a m. fl. af Koldt. Hartkorn 3 Tdr. 5 Skpr. 1 Fdkr. 1 Alb. Ejendoms-skyld 34,000 Kr. Brandassurance for Bygningerne 22,500 Kr. Areal 31 Tdr. Ld., deraf Ager 28, Eng 2, Have og Gaardsplads 1. Agermarken drives i en 9 Marksdrift: Havre, ½ Roer ½ Staldfoder, Rug, Roer, Byg, Roer, Havre og 2aars Græs. Jordens Bonitet er god Lermuld. Der holdes 13 Køer, 10 Stkr. Ungkvæg og Kalve og 1 Tyr af jysk sortbroget Race, 2 Heste, 1 Plag og 2 Faar. Sidste Aar solgtes c. 40 Fedesvin.



Bakkegaard.

Bakkegaard ligger tæt S. for Koldt. S. P. Pedersen, som var født paa Gaarden, var i en lang Aarrække dens Ejer, men solgte 1909 til den nuv. Ejer.

Jorden ligger godt samlet omkring Gaarden over et noget bølgeformet Terræn. Engen, der ligger mod N., overrisles om Vinteren og afgiver en fortrinlig Høslet.

Hovedb., der, omgivet af Haven, ligger mod Ø., er opført i Villastil og bærer Cementstenstag. Alle Bygningerne er af Grundmur, opførte 1909, da Gaarden udflyttedes fra Byen. Elektrisk Kraft og Lys agtes i en nær Fremtid indlagt. — Gaarden ligger højt og tager sig med de nye, gode Bygninger meget anseligt ud.

**Børnehjemmet**, Koldt Sogn. Postforb. og St.: Hasselager, hvortil c. 2 Km. Gaarden ligger c. 7½ Km. fra Aarhus. Ejer: Et Selskab med et dertil indsamlet Fond.

Matr.-Nr. 6a m. fl. af Lemming. Hartkorn 3 Tdr. 6 Skpr. 2¼ Alb. Ejendoms-skyld 35,000 Kr. Areal 31 Tdr. Ld., deraf Ager 28½, Eng 1, Mose ½, Have og Gaardsplads 1. Agermarken drives i en 8 Marksdrift: Havre, Roer, Blandsæd, Roer, Byg, Havre og 2aars Græs. Jordens Bonitet er lermuldet. Der holdes 16 Køer, 16 Stkr. Ungkvæg og Kalve og 1 Tyr af jysk sortbroget Race samt 4 Heste. Sidste Aar solgtes c. 40 Fedesvin og c. 150 Maanedsgriise.

Børnehjemmet, som oprettedes 1880, ligger ved Vejen fra Stautrup til Lemming. Ejendommens Indtægter anvendes til Hjælp for uheldigt stillede Børn.

Jorden ligger omkring Gaarden og er et ret jævnt Terræn. — Hovedb. ligger mod N. med Haven mod N. og V.; den er opført i to Etager, som afgiver Plads til c. 50 Børn. Alle Bygningerne er af Grundmur med Paptage. Bygningerne tager sig meget anselige ud, højt og smukt, som de ligger, med vid Udsigt over Egnen.

**Abildgaard**, Koldt Sogn. Postforb. og St.: Hasselager, hvortil c. 2 Km. Gaarden ligger c. 9 Km. fra Aarhus. Ejer: *Peder Kristian Kristensen*, som overtog Gaarden i 1900, er født i Ballesager 15. April 1878 og gift med *Caroline Nielsen*, født paa Ejendommen 2. Febr. 1876.

Matr.-Nr. 8a m. fl. af Lemming. Hartkorn 3 Tdr. 7 Skpr. 1 Fdkr. 1½ Alb. Ejendomsskyld 28,000 Kr. Brandassurance for Bygningerne c. 14,000 Kr. Areal 36 Tdr. Ld., deraf Ager 30½, Eng 5, Have og Gaardsplads ½. Agermarken drives i en 9 Marksdrift uden fast Sædskifte, men med en Del Frøavl. Jordens Bonitet er lermuldet. Der holdes 13 Køer, 12 Stkr. Ungkvæg og Kalve og 1 Tyr af jysk og rød dansk Race samt 3 Heste. Sidste Aar solgtes c. 60 Fedesvin.

Abildgaard ligger tæt SØ. for Lemming. Den tilhørte i sin Tid Klement Jensen, som 1858 efterfulgtes af sin Søn, Niels Klemétsen, der senere overdrog Gaarden til sin Svigersøn, den nuv. Ejer.

Jorden omgiver Gaarden over et noget bakket Terræn. Arealet var tidligere kun 17 Tdr. Ld., Resten er tilkøbt af den nuv. Ejer.



Abildgaard.

Hovedb. ligger mod S. og er af Bindingsværk, opført i 1870erne. Avlsb. er af Grundmur og ret nye; Kostalden har Paptag, de andre Bygninger Straatage. Elektrisk Kraft og Lys er indlagt fra Værket i Odder.

**Bispegaarden**, Koldt Sogn. Postforb. og St.: Stautrup, hvortil c. 300 M. Gaarden ligger c. 7½ Km. fra Aarhus. Ejer: *Peder Johannes Kyster*, som overtog Gaarden i 1892, er født i Flosby i Sønderjylland 22. Oktbr. 1858 og gift med *Hansigne Jensen*, født i Smørumnedre 29. Jan. 1870.

Matr.-Nr. 15a af Stautrup. Hartkorn 2 Tdr. 6 Skpr. 1 Fdkr. 2¼ Alb. Ejendomsskyld 28,000 Kr. Brandassurance for Bygningerne c. 10,000 Kr. Areal 38½ Td. Ld., deraf Ager 31¼, Eng 1½, Mose 5, Have og Gaardsplads ¾. Agermarken drives i en 8 Marksdrift: Havre, Helbrak, Vintersæd, Roer, Byg, Havre og 2aars Græs. Jordens Bonitet er dels lermuldet, dels mere letmuldet. Der holdes 14 Køer og 7 Stkr. Ungkvæg og Kalve af jysk blandet med Angler-Race samt 3 Heste. Sidste Aar solgtes c. 20 Fedesvin.

Bispegaarden, hvis Navn hidrører fra, at den i sin Tid har hørt under Aarhus Bispesæde, ligger umiddelbart ved Stautrup Station. Anders Nielsen var i en lang Aarrække dens Ejer og overdrog 1891 Gaarden til sine Sønner, der solgte den til den nuv. Ejer.

Jorden omgiver Gaarden over et jævnt og bekvemt Terræn. — Hovedb. ligger mod N. med Haven ud mod Ø. og er ligesom to af Avlsb. af Bindingsværk, medens den s. Længe er af Grundmur, opført 1902. Alle Bygningerne har Straatage. Elektrisk Kraft og Lys agtes installeret fra Værket i Odder. — Gaarden ligger kønt, omgivet af Skov og Sø.

**E. Mikkelsens Gaard** i Stautrup, Koldt Sogn. Postforb. og St.: Stautrup, hvortil c. 1 Km. Gaarden ligger c. 7½ Km. fra Aarhus. Ejer: *Emil Mikkelsen*, som overtog Gaarden i 1913, er født i Dover 7. Maj 1883 og gift med *Catrine Schou*, født i Adslev Sogn 26. Aug. 1882.

Matr.-Nr. 6a m. fl. af Stautrup. Hartkorn 3 Tdr. 7 Skpr. 1¼ Alb. Ejendoms-skyld 28,000 Kr. Brandassurance for Bygningerne 10,200 Kr. Areal 35½ Td. Ld., deraf Ager 27½, Eng 5½, Skov 1½, Have og Gaardsplads 1. Agermarken drives i en 7 Marksdrift: Havre, Roer, Blandsød, Roer, Havre og 2aars Græs. Jordens Bonitet er lermuldet. Der holdes 16 Køer, 5 Stkr. Ungkvæg og 1 Tyr af jysk sortbroget Race, 2 Heste og 1 Plag. Sidste Aar solgtes c. 15 Fedesvin.

Gaarden, der ligger i Stautrup, tilhørte i sin Tid Peder J. Sørensen i en lang Aar-række. Han solgte den 1913 til den nuv. Ejer. — Jorden ligger samlet S. for Gaarden over et ret jævnt Terræn.

Hovedb. ligger, omgivet af Haven, mod N. og er af Bindingsværk. Kostalden er af Grundmur, de øvrige Avlsb. af Granit udvendig og Bindingsværk til Gaardsiden.



E. Mikkelsens Gaard.

Alle Bygningerne har Straatage. Elektrisk Kraft og Lys er indlagt fra Værket i Odder. Gaarden ligger højt og smukt med vid Udsigt over Aarhusbugten til Mols og Helgenæs.

I Stautrup laa i gamle Dage en Hovedgaard. 1478 pantsatte Else Mikkelsdatter, Laurids Pedersens Efterlevenske, Peder Lauridsen Kruse og Anders Lundkier Nørgaard i »Stattrup« til Øm Kloster. Peder Lauridsen Kruse solgte den 1484 til Stig Nielsen af Vingegaard, der 1485 mageskiftede den til Klosteret.

**Overgaard**, Koldt Sogn. Postforb. og St.: Stautrup. Gaarden ligger c. 7½ Km. fra Aarhus. Ejere: *Hans Peter* og *Johannes Nielsen Overgaard*, som overtog Gaarden i 1913, er fødte paa Ejendommen henholdsvis 18. Febr. 1882 og 27. Maj 1888.

Matr.-Nr. 7a m. fl. af Stautrup. Hartkorn 5 Tdr. 6 Skpr. 1¼ Alb. Ejendoms-skyld 43,000 Kr. Brandassurance for Bygningerne c. 16,000 Kr. Areal 49½ Td. Ld., deraf Ager 41½, Eng 5, Skov 2, Have og Gaardsplads 1. Af Agermarken drives 24½ Td. Ld. i en 7 Marksdrift: Havre, ½ Roer ½ Staldfoder, ½ Byg ½ Hvede, Roer, Havre og 2aars Græs, og 17 Tdr. Ld. i en anden 7 Marksdrift. Jordens Bonitet er lermuldet. Der holdes 16 Køer, 16 Stkr. Ungkvæg og Kalve og 1 Tyr af jysk sortbroget Race, 4 Heste, 2 Plage og 2 Faar. Sidste Aar solgtes c. 70 Fedesvin.

Overgaard ligger i Stautrup og har saa langt tilbage, som der vides Besked, været Selveje.

Jorden falder i to Afdelinger med 25 Tdr. Ld. hjemme S. for Gaarden; dette Areal er lidt bølgeformet. Resten af Jorden er fraliggende i mindre Afstand mod Ø. Skoven bestaar af Bøg og ligger c. 700 M. mod N. Engen er beliggende ved Brabrand Sø.

Hovedb. ligger mod N. med Haven mod N. og V. og er ligesom den ø. Længe af Grundmur. De to andre Avlsb. er af Granit udvendig og af Bindingsværk til Gaardsiden. Bygningerne er nye og gode. Kostalden har Jærnbjælker og brandfri Loffer. Hovedb. har Tegltag, Avlsb. dels Pap-, dels Straatage. Elektrisk Kraft og Lys er indlagt fra Værket i Odder.

Kvægbesætningen er af fremragende Stamme og har paa forskellige Skuer opnaaet Ærespræmier saavel for enkelte Dyr som for Samlinger. Hestebesætningen er ligeledes af fortrinlig Beskaffenhed.

**Højvang**, Koldt Sogn. Postforb. og St.: Stautrup, hvortil c. 1 Km. Gaarden ligger c. 7½ Km. fra Aarhus. Ejer: *Kristian Kristensen*, som overtog Gaarden i 1905, er født i Ormslev Sogn 11. Febr. 1871 og gift med *Martine Severine Sørensen*, født paa Ejendommen 10. Maj 1875.

Matr.-Nr. 4a m. fl. af Stautrup. Hartkorn 4 Tdr. 3 Fdkr. 1¼ Alb. Ejendomsskyld 32,000 Kr. Brandassurance for Bygningerne 18,500 Kr. Areal 40 Tdr. Ld., deraf Ager 32½, Eng 6, Skov ½, Have og Gaardsplads 1. Agermarken drives i en 9 Marksdrift: Havre, Brak, Vintersæd, Roer, Byg, Havre og 2aars Græs. Jordens Bonitet er lermuldet. Der holdes 17 Køer, 14 Stkr. Ungkvæg og Kalve og 1 Tyr af jysk sortbroget Race, 4 Heste, 1 Plag og 5 Faar. Sidste Aar solgtes c. 15 Fedesvin og c. 80 Maanedsgriise.



Højvang.

Højvang ligger i Stautrup med smuk Udsigt over Aarhusbugten til Mols og Helgenæs. Peder Nielsen solgte den 1865 til Søren Sørensen, der senere overdrog den til sin Svigersøn, den nuv. Ejer.


Jorden ligger samlet Ø. for Gaarden over et jævnt og bekvemt Terræn.

Hovedb. ligger, omgivet af Haven, mod Ø. og er ligesom to af Avlsb. af Grundmur, medens den n. Længe er af Bindingsværk. Hovedb. er opført 1881 og har Cementstenstag. To af Avlsb. er opførte 1907, medens den ø. Længe er gennemrestaureret af den nuv. Ejer. Elektrisk Kraft og Lys er indlagt fra Værket i Odder.

**A. P. Hansens Gaard** i Hasselager, Koldt Sogn. Postforb. og St.: Hasselager, hvortil c. 600 M. Gaarden ligger c. 7½ Km. fra Aarhus. Ejer: *Anders Peder Hansen*, som overtog Gaarden i 1892, er født paa Ejendommen 18. Juni 1851.

Matr.Nr. 1a af Hasselager. Hartkorn 4 Tdr. 4 Skpr. Ejendomsskyld 32,000 Kr. Brandassurance for Bygningerne c. 15,000 Kr. Areal 50 Tdr. Ld., deraf Ager 40, Eng 2, Mose 5, Skov 1½, Hede 1, Have og Gaardsplads ½. Agermarken drives i en 10 Marksdrift: Havre, Helbrak, Rug, Byg, Havre, Roer, Havre og 3aars Græs. Jordens Bonitet er lermuldet. Der holdes 14 Køer og 14 Stkr. Ungkvæg og Kalve af jysk sortbroget Race, 3 Heste og 1 Faar. Sidste Aar solgtes c. 50 Fedesvin.

Gaarden ligger ganske kønt tæt Ø. for Hasselager. Hans Pedersen, der havde overtaget Gaarden efter en Søster, var dens Ejer til sin Død 1872, hvorefter hans Enke drev Gaarden, til den overtoges af deres Søn, den nuv. Ejer.



A. P. Hansens Gaard.

Jorden ligger ved Gaarden over et jævnt og bekvemt Terræn. Tidligere var Arealet dobbelt saa stort, men 1857 blev der frasolgt c. 50 Tdr. Ld.

Hovedb. ligger, omgivet af Haven, mod N. og er ligesom den s. Længe af Grundmur, medens Sidelængerne er af Bindingsværk med Straatage, opførte 1858. Elektrisk Kraft og Lys er indlagt fra Værket i Odder.

1460 nævnes Mette Jepsdatter i »Hasleager«.

**Østergaard**, Koldt Sogn. Postforb. og St.: Hasselager, hvortil c. 2 Km. Gaarden ligger c. 10 Km. fra Aarhus. Ejer: *Søren Rasmus Pedersen*, som overtog Gaarden i 1877, er født i Hørning 10. Septbr. 1848 og gift med *Maren Nielsen Østergaard*, født paa Ejendommen 20. Decbr. 1847.



Østergaard.

Matr.-Nr. 6a m. fl. af Bering. Hartkorn 4 Tdr. 2 Skpr. 3 Fdkr. 1 Alb. Ejendomsskyld 28,000 Kr. Brandassurance for Bygningerne c. 17,000 Kr. Areal 42 Tdr. Ld., deraf Ager 35½, Eng 5, Mose ½, Have og Gaardsplads 1. Agermarken drives i en 8 Marksdrift: Havre, Helbrak, Vintersæd, Byg, Roer, Havre



og 2aars Græs. Jordens Bonitet er dels god Lermuld, dels noget lettere Muld. Der holdes 10 Køer og 10 Stkr. Ungkvæg og Kalve af jysk sortbroget Race, 2 Heste og 2 Faar. Sidste Aar solgtes c. 25 Fedesvin.

Østergaard ligger højt og frit i Bering med smuk Udsigt over Egnen. Jens Nielsen, som havde overtaget Gaarden i Begyndelsen af det 19. Aarh., efterfulgtes af sin Søn, Niels Jensen, der var Ejer til sin Død 1877, hvorefter Gaarden overtoges af Datteren, der kort efter ægtede den nuv. Ejer.

Jorden er noget bakket, men ligger iøvrigt godt samlet ved Gaarden. Engen er fraliggende c. 1 Km. mod V.

Hovedb., der omgives af Haven, ligger mod Ø. og er af Grundmur med Tegtag. Laden er af Granit, de øvrige Avlsb. af Bindingsværk med Straatage. Laden er opført 1863, de andre i 1880'erne.

**S. Andersens Gaard** i Bering, Koldt Sogn. Postforb. og St.: Hasselager, hvortil c. 2 Km. Gaarden ligger c. 11 Km. fra Aarhus. Ejer: *Simon Andersen*, som overtog Gaarden i 1896, er født i Ormslev 29. Febr. 1860 og gift med *Karen Kristensen*, født paa Ejendommen 25. Maj 1863.



S. Andersens Gaard.

Matr.-Nr. 1 m. fl. af Bering. Hartkorn 4 Tdr. 3 Skpr. 1 Fdkr.  $1\frac{1}{4}$  Alb. Ejendomsskyld 28,000 Kr. Brandassurance for Bygningerne 15,500 Kr. Areal  $41\frac{1}{2}$  Td. Ld., deraf Ager 36, Eng 4, Mose  $\frac{1}{2}$ , Skov  $\frac{1}{2}$ , Have og Gaardsplads  $\frac{1}{2}$ . Agermarken drives i en 9 Marksdrift: Havre, Roer, Byg, Rug, Roer, Havre og 3aars Græs. Jordens Bonitet er noget letmuldet. Der holdes 12 Køer, 11 Stkr. Ungkvæg og Kalve og 1 Tyr af jysk sortbroget Race, 3 Heste, 2 Plage og 4 Faar. Sidste Aar solgtes c. 30 Fedesvin.

Gaarden ligger i Bering, omgivet af en smuk og frodig Egn. Fra Thøger Pedersen gik den 1858 i Arv til hans Søn, Kristian Thøgersen, der 1896 overdrog den til sin Svigersøn, den nuv. Ejer.

Jorden ligger omkring Gaarden mod NV. over et noget bølgeformet Terræn. — Hovedb. ligger mod S. og er opført 1875 af Grundmur. Avlsb. er dels af Grundmur, dels af Granit, opførte 1858—69. Alle Bygningerne har Straatage.

**Beringgaard**, Koldt Sogn. Postforb. og St.: Hasselager, hvortil c. 2 Km. Gaarden ligger c. 10 Km. fra Aarhus. Ejerinde: Enkefru *Øllegaard Munk*, som overtog Gaarden i 1894 ved sin Mands, *Niels Munks* Død, er født i Odder 11. Oktbr. 1855. Gaarden er bortforpagtet til Ejerindens Søn, *Erik Munk*.

Matr.-Nr. 3a m. fl. af Bering. Hartkorn 3 Tdr. 7 Skpr. 2 Fdkr.  $\frac{1}{2}$  Alb. Ejendomsskyld 30,500 Kr. Brandassurance for Bygningerne 16,800 Kr. Areal 42 Tdr. Ld., deraf Ager  $35\frac{1}{2}$ , Eng 4, Mose  $\frac{1}{2}$ , Skov 1, Have og Gaardsplads 1. Agermarken drives i en 8 Marksdrift: Havre, Roer, Byg, Blandsæd, Roer, Havre og 2aars Græs. Jordens Bonitet er lermuldet. Der holdes 6 Køer og 20 Stkr. Ungkvæg og Kalve af jysk sortbroget Race samt 3 Heste. Sidste Aar solgtes c. 40 Fedesvin og c. 100 Maanedsgrise.

Beringgaard ligger i Bering. Dens ældst kendte Ejer, Kristian Munk, døde tidligt, hvorefter hans Enke ægtede Erik Hansen, der havde Gaarden til 1877. Han efterfulgtes af sin Stedsøn, Niels Munk, der døde 1894, hvorefter hans Enke 1906 bortforpagede Gaarden til deres Søn, Erik Munk.



Beringgaard.

Jorden ligger godt samlet omkring Gaarden over et bølgeformet Terræn. — Hovedb. ligger mod S., opført 1902 af Grundmur med Cementstenstag; den rummer en god og tidssvarende Lejlighed. Avlsb. er dels af Granit, dels af Bindingsværk med Straatage, ældre, men gode.

Gaarden var oprindeligt en Del større, men 1870 frasolgtes 27 Tdr. Ld.

**Fredensgaard**, Koldt Sogn. Postforb. og St.: Hørning, hvortil c. 1 Km. Gaarden ligger c. 8 Km. fra Aarhus. Ejer: *Jens Peder Jensen*, som overtog Gaarden i 1898, er født paa Ejendommen 30. Jan. 1876 og gift med *Marry Sørensen*, født i Katstrup 20. Juli 1876.

Matr.-Nr.2a m. fl. af Enslev. Hartkorn 4 Tdr. 1 Fdkr. 1¼ Alb. Ejendoms-skyld 30,500 Kr. Brandassurance for Bygningerne c. 19,000 Kr. Areal 40 Tdr. Ld., deraf Ager 36½, Eng 2, Mose ½, Have og Gaardsplads 1. Agermarken



Fredensgaard.

drives i en 9 Marksdrift: Havre, Roer, Byg, 1aars Græs, ½ Staldfoder ½ Rug, Roer, Havre og 2aars Græs. Jordens Bonitet er god Muld paa Lerunderlag. Der holdes 18 Køer, 7 Stkr. Ungkvæg og Kalve og 1 Tyr af jysk sortbroget Race, 3 Heste og 1 Plag. Sidste Aar solgtes c. 110 Fedesvin.

**Fredensgaard** ligger i Enslev, højt og frit med vid Udsigt over den kønne Egn. Peder Pedersen, i hvis Slægts Hænder Gaarden gennem mange Generationer havde været, efterfulgtes i 1850erne af sin Svigersøn, Jens Jensen, den nuv. Ejers Fader.

Jorden ligger godt fordelt omkring Gaarden over et jævnt og bekvemt Terræn. Hovedb., der omgives af den kønne Have, ligger mod V. og rummer en god og komfortabel Lejlighed. Alle Bygningerne er af Grundmur med Paptage, opførte 1894. De faste Maskiner drives ved Petroleumsmotor.

**Dalsgaard**, Koldt Sogn. Postforb. og St.: Hasselager, hvortil c. 1 Km. Gaarden ligger c. 8 Km. fra Aarhus. Ejer: *Niels Peder Mikkelsen*, som overtog Gaarden i 1910, er født i Tiset 10. Juni 1881 og gift med *Mathea Holm*, født i Ingerslev 13. Septbr. 1876.

Matr.-Nr. 1a m. fl. af Enslev. Hartkorn 3 Tdr. 6 Skpr. 3 Fdkr. 1½ Alb. Ejendomsskyld 29,500 Kr. Brandassurance for Bygningerne c. 21,000 Kr. Areal 35 Tdr. Ld., deraf Ager 34, Have og Gaardsplads 1. Agermarken drives i en 8 Marksdrift: Havre, ½ Staldfoder ½ Vintersæd, Roer, Byg, Roer, Havre og 2aars Græs. Jordens Bonitet er lermuldet. Der holdes 16 Køer, 12 Stkr. Ung-



Dalsgaard.

kvæg og Kalve og 2 Tyre af rød dansk Race, 2 Heste og 2 Plage. Sidste Aar solgtes c. 25 Fedesvin.

**Dalsgaard** ligger i Enslev, omtrent midt paa sine noget bølgeformede Jorder. Thomas Riis solgte Gaarden til Laurs Møller, der solgte den til Rasmus Filt, af hvem den nuv. Ejer har købt.

Hovedb. ligger mod N. og rummer en stor og god Beboelse. Alle Bygningerne er af Grundmur med Paptage, opførte i 1890erne.

**Skovlide**, Koldt Sogn. Postforb. og St.: Hørning, hvortil c. 4 Km. Gaarden ligger c. 13 Km. fra Aarhus. Ejer: *Laust Andersen*, som overtog Gaarden i 1893, er født i Sønder Vissing 28. Septbr. 1854 og gift med *Dorthea Mortensen*, født i Grimmerslev Sogn 22. Maj 1854.

Matr.-Nr. 5a m. fl. af Edslev. Hartkorn 4 Tdr. 4 Skpr. 1 Fdkr. 1½ Alb. Ejendomsskyld 34,500 Kr. Brandassurance for Bygningerne c. 29,000 Kr. Areal 42½ Td. Ld., deraf Ager 39, Mose 1½, Have og Gaardsplads 2. Agermarken drives i en 8 Marksdrift: Havre, Roer, Byg, ½ Brak ½ Roer, ½ Hvede ½ Byg, Havre og 2aars Græs. Jordens Bonitet er lermuldet. Der holdes 11 Køer, 11 Stkr. Ungkvæg og Kalve og 1 Tyr af jysk sorbroget Race, 4 Heste og 1 Plag. Sidste Aar solgtes c. 125 Fedesvin.

**Skovlide** ligger omtrent midt paa sine jævne, gode Jorder ved Sognevejen fra Edslev til Harlev. Den tilhørte i sin Tid Jens Laursen, som efterfulgtes af sin Søn, Laurs Peder Jensen, af hvem den nuv. Ejer har købt.

Den skifertækkede Hovedb. ligger mod Ø. med en smuk Have ud mod Ø. og S., opført som alle Bygningerne af Grundmur; den har Karnap baade mod Haven og til Gaardsiden og rummer en meget komfortabel Lejlighed. Avlsb. har Straatage. Byg-



Skovlide.

ningerne stammer fra 1893, da Gaarden udflyttedes til sin nuv. Plads. — Ejendommen ligger højt og smukt og tager sig anseligt ud med de store, velholdte Bygninger.

**Bondegaard**, Koldt Sogn. Postforb. og St.: Hørning, hvortil c. 3 Km. Gaarden ligger c. 13 Km. fra Aarhus. Ejer: *Anton Andersen*, som overtog Gaarden i 1904, er født paa Ejendommen 26. Aug. 1860.

Matr.-Nr. 6a af Edslev. Hartkorn 4 Tdr. 4 Skpr.  $\frac{1}{2}$  Alb. Ejendomsskyld 33,000 Kr. Brandassurance for Bygningerne 14,500 Kr. Areal 50 Tdr. Ld., deraf Ager 47, Eng  $1\frac{1}{4}$ , Mose 1, Have og Gaardsplads  $\frac{3}{4}$ . Agermarken drives i en 8 Marksdrift: Havre, Brak, Vintersæd, Byg, Roer, Havre og 2aars Græs. Jordens Bonitet er noget letmuldet. Der holdes 16 Køer, 10 Stkr. Ungkvæg og Kalve og 1 Tyr af jysk sortbroget Race, 4 Heste, 2 Plage og 2 Faar. Sidste Aar solgtes c. 15 Fedesvin.



Bondegaard.

Bondegaard ligger i Edslev By i den s. Side af sine Jorder. Jens Sørensen efterfulgtes i 1850'erne som Ejer af sin Søn, Anders Jensen, der var dens Ejer til sin Død 1882, hvorefter hans Enke drev Gaarden, til den overtoges af deres Søn, den nuv. Ejer.

Hovedb. ligger, omgivet af Haven, mod N. og er ligesom den ø. Længe af Bindingsværk, opført 1858; Laden er af Granit, opført 1855, og den s. Længe af Grundmur med høj, muret Trimpel, opført 1913. Stalden har Paptag, de andre Bygninger Straataage.

**Havely**, Koldt Sogn. Postforb. og St.: Hørning, hvortil c. 3 Km. Gaarden ligger c. 13 Km. fra Aarhus. Ejer: *Jacob Jacobsen*, som overtog Gaarden i 1895, er født i Mesing 20. Maj 1866 og gift med *Ane Petrea Jensen*, født i Edslev 15. Marts 1872.

Matr.-Nr. 1a m. fl. af Edslev. Hartkorn 4 Tdr. 4 Skpr. 1½ Alb. Ejendomsskyld 30,000 Kr. Brandassurance for Bygningerne c. 16,000 Kr. Areal 51 Tdr. Ld., deraf Ager 46½, Eng 1, Krat 2½, Have og Gaardsplads 1. Agermarken drives i en 9 Marksdrift: Havre, Roer, Byg, Blandsæd, ½ Hvede ½ Rug, Roer, Havre og 2aars Græs. Jordens Bonitet er lidt letmuldet. Der holdes 15 Køer, 15 Stkr. Ungkvæg og Kalve og 1 Tyr af rød dansk Race, 4 Heste, 3 Plage og Føl samt 6 Faar. Sidste Aar solgtes c. 30 Fedesvin.

Havely ligger i Edslev i den ø. Side af sine noget bølgeformede Jorder. Den nuv. Ejer har købt af Jens Sørensen, der havde Gaarden efter sin Fader, Søren Jensen.



Havely.

Hovedb., der omgives af Haven, ligger mod S. og er af Grundmur med Tegltag. Avlsb. er af Granit med Straataage. Alle Bygningerne er opførte 1862, men for en Del gennemrestaurerede i den nuv. Ejers Tid.

Kvægbesætningen er af udmærket Stamme, og Samlinger fra den har flere Gange faaet tilkendt høje Præmier paa Dyrskuerne.

Paa Havely Mark findes en stor, smuk Kæmpehøj, og i nogle udgravede Høje paa Marken har man gjort interessante Fund af forskellige Oldsager.

**Nørrelund**, Koldt Sogn. Postforb. og St.: Hørning, hvortil c. 3 Km. Gaarden ligger c. 13 Km. fra Aarhus. Ejer: *Niels Magnus Jensen*, som overtog Gaarden i 1905, er født paa Ejendommen 19. Jan. 1879 og gift med *Lena Nielsen Braad*, født i Hadsten 23. Febr. 1886.

Matr.-Nr. 7a m. fl. af Edslev. Hartkorn 3 Tdr. 7 Skpr. 1 Fdkr. 2¼ Alb. Ejendomsskyld 30,000 Kr. Brandassurance for Bygningerne c. 22,000 Kr. Areal 42 Tdr. Ld., deraf Ager 39, Eng 1, Skov 1, Have og Gaardsplads 1. Agermarken drives i en 8 Marksdrift: Havre, ½ Staldfoder ½ Roer, ½ Rug ½ Blandsæd, Byg, Roer, Havre og 2aars Græs. Jordens Bonitet er dels lermuldet, dels noget letmuldet. Der holdes 13 Køer, 15 Stkr. Ungkvæg og Kalve og 1 Tyr af jysk sortbroget Race, 3 Heste, 3 Plage og Føl samt 6 Faar. Sidste Aar solgtes c. 30 Fedesvin og c. 20 Maanedsgriise.

Nørrelund ligger i Edslev omtrent midt paa sine Jorder, som har jævnt Hoved-

fald mod S. Knud Sørensen efterfulgtes 1867 som Ejer af sin Stedsøn, Niels Jensen, der var Ejer, til han overdrog Gaarden til sin Søn, den nuv. Ejer.

Hovedb. ligger mod S. med et godt Læbælte mod V.; den er af Grundmur med



Nørrelund.

Veranda og Skifertag og rummer en god og tidssvarende Lejlighed. Avlsb. er ligeledes af Grundmur, men med Straatage. Alle Bygningerne er opførte 1876.

Kvægbesætningen er af kendt Stamme, og der er erholdt Præmier saavel for Samlinger som for enkelte Dyr.

**Edslev Mølle**, Koldt Sogn. Postforb. og St.: Hørning, hvortil c. 3 Km. Gaarden ligger c. 13. Km. fra Aarhus. Ejer: *G. J. Fogh*, som overtog Gaarden i 1904, er født i Ormslev 29. April 1876 og gift med *Karen Espersen*, født i Grimmerslev 17. April 1879.

Matr.-Nr. 11b m. fl. af Edslev. Hartkorn 1 Td. 3 Skpr. 1 Fdkr. 1¼ Alb. Ejendomsskyld 34,000 Kr. Brandassurance for Bygningerne 32,500 Kr. Areal 30½ Td. Ld., deraf Ager 25½, Eng 2, Skov 1, Have og Gaardsplads 2. Ager-



Edslev Mølle.

marken drives i en 8 Marksdrift: Havre, Roer, Byg, Rug, Roer, Havre og 2aars Græs. Jordens Bonitet er af noget letmuldet Beskaffenhed. Der holdes 10 Køer, 5 Stkr. Ungkvæg og 1 Tyr af jysk sortbroget Race samt 4 Heste. Sidste Aar solgtes c. 250 Fedesvin.

Edslev Mølle ligger i Edslev med sine noget bakkede Jorder strakt ud mod S. S. M. Sørensens Enke solgte den 1901 til M. P. Mikkelsen, af hvem den nuv. Ejer har købt. Oprindelig var Ejendommen paa 70 Tdr. Ld., men blev i 1901 delvis udstykket til Statshuse.

Den teglhængte Hovedb., der omgives af Haven, ligger mod S. Alle Bygningerne er af Grundmur, opførte i 1850erne. Avlsb. har dels Straa-, dels Paptage.

Foruden Landbruget driver Ejeren en betydelig Mølleindustri, hvortil Aarhus Aa afgiver Drivkraft, ligesom Gaarden har sit eget Elektricitetsværk, der drives ved Vandkraften.

**Thorsminde**, Koldt Sogn. Postforb. og St.: Hørning, hvortil c. 4 Km. Gaarden ligger c. 12 Km. fra Aarhus. Ejerinde: Enkefru *Maren Hald*, f. *Holm*, som overtog Gaarden i 1896 ved sin Mands, *Hans Halds* Død, er født paa Ask Mark 27. Febr. 1846.

Matr.-Nr. 8a m. fl. af Edslev. Hartkorn 4 Tdr. 7 Skpr. 1 Fdkr.  $\frac{1}{2}$  Alb. Ejendomsskyld 32,500 Kr. Brandassurance for Bygningerne c. 22,000 Kr. Areal 54 Tdr. Ld., deraf Ager  $46\frac{1}{2}$ , Eng  $2\frac{1}{2}$ , Mose 2, Skov 2, Have og Gaardsplads 1. Agermarken drives i en 8 Marksdrift: Havre, Roer,  $\frac{1}{2}$  Blandsæd  $\frac{1}{2}$  Rug, Byg, Roer, Havre og 2aars Græs. Jordens Bonitet er lettere Muld. Der holdes 19 Køer, 11 Stkr. Ungkvæg og Kalve og 1 Tyr af jysk sortbroget Race, 4 Heste, 2 Plage og 2 Faar. Sidste Aar solgtes c. 120 Fedesvin.

Thorsminde ligger, omgivet af sine noget bakkede Jorder, ved Vejen fra Koldt til Edslev. Den tilhørte i Begyndelsen af det 19. Aarh. Mikkel Sørensen, der efterfulgtes af sin Svigersøn, Jens Rasmussen, efter hvis Død hans Enke ægtede Hans Hald; denne overlevede sin første Hustru og giftede sig 1881 med den nuv. Ejerinde, der siden sin Mands Død i 1896 selv har drevet Gaarden.

Hovedb., der ligger mod S., er af Grundmur. Avlsb. er af Bindingsværk og Granit. Alle Bygningerne er opførte i 1870erne og har Straatage.

Paa Thorsminde Jorder, V. og Ø. for Gaarden, ligger flere Kæmpehøje og et Gravkammer, som paa Nationalmusæets Foranstaltning er fredlyst. I disse Høje saavel som paa Markerne er fra Tid til anden gjort forskellige Fund af Urner og Oldsager.

**Østergaard**, Koldt Sogn. Postforb. og St.: Hørning, hvortil c. 3 Km. Gaarden ligger c. 13 Km. fra Aarhus. Ejer: Amtsraadsmedlem *Christian Pedersen*, som overtog Gaarden i 1886, er født i Bering 26. Septbr. 1862 og gift med *Maren Sørensen*, født paa Ejendommen 31. Juli 1853.



Østergaard.

Matr.-Nr. 4a m. fl. af Edslev. Hartkorn 5 Tdr. 5 Skpr. 1 Fdkr.  $\frac{1}{4}$  Alb. Ejendomsskyld 35,000 Kr. Brandassurance for Bygningerne c. 20,000 Kr. Areal 55 Tdr. Ld., deraf Ager  $52\frac{1}{2}$ , Eng 1, Skov  $\frac{1}{2}$ , Have og Gaardsplads 1. Agermarken drives i en 8 Marksdrift: Havre, Roer, Byg,  $\frac{1}{2}$  Staldfoder  $\frac{1}{2}$  Roer,  $\frac{1}{2}$  Rug  $\frac{1}{2}$  Blandsæd, Havre og 2aars Græs. Jordens Bonitet er dels god Lermuld, dels lettere Muld. Der holdes 16 Køer, 14 Stkr. Ungkvæg og Kalve og 2 Tyre af

jysk sortbroget Race, 4 Heste, 4 Plage og Føl samt 2 Faar. Sidste Aar solgtes c. 20 Fedesvin.

Østergaard, der ligger i Edslev, tilhørte i sin Tid Rasmus Pedersen, hvis Enke i Begyndelsen af det 19. Aarh. ægtede Søren Pedersen; han døde 1829, hvorpaa hun sad med Gaarden en Del Aar, til den 1842 overtoges af hendes Søn, Peder Sørensen, den nuv. Ejers Svigerfader.

Jorden ligger samlet omkring Gaarden over et jævnt Terræn. — Hovedb. ligger mod V. Alle Bygningerne er af Grundmur med Paptage. Svinestalden er opført 1870 og Kostalden 1907, medens de øvrige Bygninger stammer fra 1848. — Gaarden har en fortrinlig Udsigt over Egnen, navnlig mod S.

**Gammelbohøjsgaard**, Astrup Sogn. Postforb. og St.: Malling, hvortil c. 7 Km. Tlf. 34 over Solbjerg Central. Gaarden ligger c. 17 Km. fra Aarhus. Ejer: *Rasmus Jørgen Simonsen*, som overtog Gaarden i 1894, er født i Ørting 19. Septbr. 1854 og gift med *Maren Jensen*, født sammesteds 18. Juli 1859.

Matr.-Nr. 6a m. fl. af Astrup. Hartkorn 5 Tdr. 3 Skpr. 3 Fdkr. 1 Alb. Ejendomsskyld 33,000 Kr. Brandassurance for Bygningerne 18,276 Kr. Areal 49¼ Td. Ld., deraf Ager 46½, Eng 1½, Mose ¼, Have og Gaardsplads 1. Agermarken drives i en 7 Marksdrift: Havre, Roer, Byg, Roer, Havre og 2aars Græs.



Gammelbohøjsgaard.

Jordens Bonitet er god, frugtbar Lermuld. Der holdes 18 Køer, 14 Stkr. Ungkvæg og Kalve og 7 Tyre af jysk sortbroget Race samt 4 Heste. Sidste Aar solgtes c. 145 Fedesvin.

Gammelbohøjsgaard ligger i Astrup (skreves 1444 »Acerdorp«). En af de tidligere Ejere, Kirkegaard, døde før sin Hustru, som derefter ægtede Thomas Pedersen, af hvis Arvinger den nuv. Ejer har købt. — Jorden ligger samlet N. for Gaarden over et jævnt og bekvemt Terræn. Engen og Mosen er fraliggende c. 1 Km. mod SV.

Hovedb. ligger mod N. med Haven strakt ud mod N. og Ø. og er af Bindingsværk. Avlsb. er hovedsageligt af Grundmur. Alle Bygningerne er gode og velholdte og har dels Straa-, dels Paptage. Elektrisk Kraft og Lys er indlagt fra Værket i Odder. — Gaardens Navn hidrører fra en paa Jorden liggende Høj, kalet »Gammelbohøj«. I Kvægbesætningen findes flere præmierede Avlsdyr.

**J. P. Lassens Gaard** i Ask, Astrup Sogn. Postforb. og St.: Malling, hvortil c. 6 Km. Tlf. 24 over Løjenkjær Central. Gaarden ligger c. 16 Km. fra Aarhus. Ejer: *Jens Peder Lassen*, som overtog Gaarden i 1890, er født i Malling Sogn 23. Marts 1856 og gift med *Mette Kirstine Nielsen*, født i Raunholt 3. Marts 1865. Driften ledes af Ejerens Søn, *Jens Lassen*.

Matr.-Nr. 4a m. fl. af Ask. Hartkorn 4 Tdr. 1 Skp. 3 Fdkr. 1½ Alb. Ejendomsskyld 29,000 Kr. Brandassurance for Bygningerne c. 20,000 Kr. Areal 40 Tdr. Ld., deraf Ager 35½, Mose 1, Skov 2½, Have og Gaardsplads 1. Agermarken drives i en 7 Marksdrift: Havre, ½ Roer ½ Brak, ½ Hvede ½ Byg, Roer, Byg og 2aars Græs. Jordens Bonitet er Lermuld paa Lerunderlag. Der holdes 10 Køer,



12 Stkr. Ungkvæg og Kalve og 1 Tyr af jysk sortbroget Race, 4 Heste og 1 Plag. Sidste Aar solgtes c. 75 Fedesvin.

Gaarden ligger i Ask i den s. Side af sine jævne, gode Jorder. Jens Pedersen solgte den sidst i 1860'erne til Jens Sørensen, der var dens Ejer, til han overdrog den til sin Søn, den nuv. Ejer.



J. P. Lassens Gaard.

Skoven ligger i mindre Afstand mod Ø. og har Bestand af Eg med Underskov af Hassel.

Hovedb. ligger mod S. Alle Bygningerne er af Grundmur, Hovedb. med Skifer-tag, Avlsb. med Straatage. De er opførte i den nuv. Ejers Tid. De faste Maskiner drives ved Petroleumsmotor. — Gaarden er beliggende i en smuk og frodig Egn.

**Løjenkjær Vestergaard**, Astrup Sogn. Postforb. og St.: Assedrup, hvortil c. 3½ Km. Tlf. 10 over Løjenkjær Central. Gaarden ligger c. 18½ Km. fra Aarhus. Ejerinde: Enkefru *Kirstine Øvlesen*, f. *Andersen*, som overtog Gaarden i 1900 ved sin Mands, *Rasmus P. Øvlesens Død*, er født i Søften 14. Septbr. 1855.



Løjenkjær Vestergaard.

Matr.-Nr. 1a m. fl. af Løjenkjær. Hartkorn 5 Tdr. 1 Skp. 3 Fdkr. 2 Alb. Ejendomsskyld 38,000 Kr. Brandassurance for Bygningerne c. 19,000 Kr. Areal 58½ Td. Ld., deraf Ager 46½, Mose 3, Skov 8, Have og Gaardsplads 1. Agermarken drives i en 8 Marksdrift: Havre, ½ Roer ½ benyttet Brak, ½ Blandsæd

½ Rug, Byg, Roer, Blandsæd og 2aars Græs. Jordens Bonitet er lermuldet. Der holdes 16 Køer, 9 Stkr. Ungkvæg og Kalve og 5 Tyre af jysk sortbroget Race, 4 Heste og 1 Plag. Sidste Aar solgtes c. 50 Fedesvin.

Løjenkjær Vestergaard, der ligger kønt i Løjenkjær (skreves 1316 »Løtenkier«), har i sin Tid hørt under Hovedgaarden Østergaard. R. P. Øvlesen overtog Gaarden 1872, efter at den gennem flere Generationer havde været i samme Slægts Besiddelse, og efter hans Død 1900 driver nu hans Enke Gaarden.

Jorden ligger ved Gaarden mod V. og er et lidt bakket Terræn. Skovens Bestand er Bøg og Eg.

Hovedb. er opført i den n. Side af Gaardspladsen af Grundmur med Skifertag; den byggedes 1881 og rummer en smuk og komfortabel Lejlighed. Avlsb. er af Bindingsværk med Straatage, opførte 1850. Elektrisk Kraft og Lys er indlagt fra Værket i Odder.

**Engbjerggaard, Astrup Sogn. Postforb. og St.: Assedrup, hvortil c. 3½ Km. Gaarden ligger c. 18½ Km. fra Aarhus. Ejer: Peder Jensen, som overtog Gaarden i 1886, er født i Gosmer Sogn 5. Marts 1860 og gift med Caroline Marie Kirstine Jensen, født i Randlev.**



Engbjerggaard.

Matr.-Nr. 2a m. fl. af Løjenkjær. Hartkorn 4 Tdr. 2 Skpr. 2 Fdkr. ¼ Alb. Ejendomsskyld 28,000 Kr. Brandassurance for Bygningerne c. 19,000 Kr. Areal 43 Tdr. Ld., deraf Ager 33, Eng 1½, Mose 2, Skov 5½, Have og Gaardsplads 1. Agermarken drives i en 8 Marksdrift: Havre, ½ Staldfoder ½ Roer, Vintersæd, Byg, Roer, Havre og 2aars Græs. Jordens Bonitet er god Muld paa Lerunderlag. Der holdes 14 Køer, 9 Stkr. Ungkvæg og Kalve og 3 Tyre af jysk sortbroget Race, 4 Heste, 2 Plage og 3 Faar. Sidste Aar solgtes c. 50 Fedesvin.

Engbjerggaard ligger i Løjenkjær og er en af de tidligere Fæstegaarde under Østergaard. Af Ejere kan nævnes Jens Jakobsen og Korfits Sørensen, af hvilken sidste den nuv. Ejer har købt.

Jorden ligger samlet N. for Gaarden over et lidt bakket Terræn. Skoven bestaar af Bøg, Eg og Gran.

Hovedb. ligger mod S. Den n. Længe er af Bindingsværk, de øvrige Bygninger af Grundmur. Hovedb. har Cementstenstag, Avlsb. dels Straa-, dels Paptage. Alle Bygningerne er hovedsagelig nye. Elektrisk Kraft og Lys er indlagt fra Værket i Odder. — Ejendommen har en vid og smuk Udsigt over det omliggende Landskab.

**Bøgskov Nygaard, Astrup Sogn. Postforb. og St.: Assedrup, hvortil c. 7 Km. Gaarden ligger c. 18½ Km. fra Aarhus. Ejer: Søren Jensen, som overtog Gaarden i 1898, er født paa Ejendommen 13. Oktbr. 1869 og gift med Kirsten Pedersen, født i Randlev 23 Febr. 1883.**

Matr.-Nr. 2a m. fl. af Bøgskov. Hartkorn 4 Tdr. 2 Skpr. 1 Fdkr. 1 Alb. Ejendomsskyld 28,000 Kr. Brandassurance for Bygningerne c. 24,000 Kr. Areal

38 Tdr. Ld., deraf Ager 35, Eng 1, Mose 1, Have og Gaardsplads 1. Agermarken drives i en 10 Marksdrift: Havre, Roer, Byg, Roer, Havre,  $\frac{1}{2}$  Rug  $\frac{1}{2}$  Hvede, Roer, Havre og 2aars Græs. Jordens Bonitet er god, kraftig Lermuld paa Lerunderlag. Der holdes 15 Køer, 16 Stkr. Ungkvæg og Kalve og 4 Tyre af jysk sortbroget Race samt 3 Heste. Sidste Aar solgtes c. 100 Fedesvin.

Bøgeskov Nygaard ligger højt og smukt i Bøgeskov og har gennem mange Generationer været i samme Slægts Hænder. Søren Jensen efterfulgtes som Ejer af sin Søn, Jens Sørensen, der senere overdrog Gaarden til sin Søn, den nuv. Ejer.

Jorden ligger N. for Gaarden med Undtagelse af 5 Tdr. Ld., der er fraliggende i mindre Afstand mod Ø. og er et lidt bakket Terræn.



Bøgeskov Nygaard.

Hovedb. ligger, omgivet af den kønne Have, mod N. Alle Bygningerne er af Grundmur. Hovedb. med Stentag, Avlsb. med Paptage. Hovedb. er opført i 1880, Avlsb. i 1903—06; Laden har høj, muret Trimpel. Elektrisk Kraft og Lys er indlagt fra Værket i Odder.

**J. P. Kaae Jensens Gaard** i Bøgeskov, Astrup Sogn. Postforb. og St.: Assedrup, hvortil c. 7 Km. Gaarden ligger c. 18 $\frac{1}{2}$  Km. fra Aarhus. Ejer: *Jens Peder Kaae Jensen*, som overtog Gaarden i 1904, er født paa Bøgeskov Mark 21. Juni 1863 og gift med *Ane Marie Jensen*, født paa Ejendommen 22. Febr. 1872.

Matr.-Nr. 6a m. fl. af Bøgeskov. Hartkorn 4 Tdr. 7 Skpr. 1 Fdkr. 1 $\frac{3}{4}$  Alb. Ejendomsskyld 31,000 Kr. Brandassurance for Bygningerne c. 21,000 Kr. Areal 47 Tdr. Ld., deraf Ager 44, Mose 2, Have og Gaardsplads 1. Agermarken drives i en 8 Marksdrift: Havre,  $\frac{1}{2}$  Roer  $\frac{1}{2}$  Brak,  $\frac{1}{2}$  Byg  $\frac{1}{2}$  Vintersæd,  $\frac{1}{2}$  Staldfoder  $\frac{1}{2}$  Byg, Roer, Havre og 2aars Græs. Jordens Bonitet er lermuldet. Der holdes 12 Køer, 8 Stkr. Ungkvæg og Kalve og 4 Tyre af jysk sortbroget Race samt 4 Heste. Sidste Aar solgtes c. 60 Fedesvin.

Gaarden ligger i Bøgeskov i den ø. Side af sine Jorder. Den tilhørte i sin Tid Søren Poulsen, som døde først i 1860'erne, hvorefter hans Enke ægtede Ole Jensen, den nuv. Ejers Svigerfader.

Hovedb. ligger mod S. Alle Bygningerne er af Grundmur med Skifertag paa Hovedb. og Straatage paa Avlsb. Bygningerne er opførte 1886 efter Ildsvaade. — Gaarden ligger højt og kønt med henrivende Udsigt over den smukke Egn.

**Bøgeskov Vestergaard**, Astrup Sogn. Postforb. og St.: Assedrup, hvortil c. 6 Km. Gaarden ligger c. 18 $\frac{1}{2}$  Km. fra Aarhus. Ejer: *Rasmus P. Rasmussen*, som overtog Gaarden i 1892, er født paa Ejendommen og gift med *Ane Marie Sørensen*, født paa Bøgeskov Mark 25. Maj 1870.

Matr.-Nr. 5 m. fl. af Bøgeskov. Hartkorn 4 Tdr. 3 Skpr. 2 Fdkr.  $\frac{3}{4}$  Alb. Ejendomsskyld 28,000 Kr. Brandassurance for Bygningerne c. 16,000 Kr. Areal 40 Tdr. Ld., deraf Ager 37, Eng 2, Have og Gaardsplads 1. Agermarken drives

i en 8 Marksdrift: Havre,  $\frac{1}{2}$  Helbrak  $\frac{1}{2}$  Roer,  $\frac{1}{2}$  Vintersæd  $\frac{1}{2}$  Byg, Byg, Roer, Havre og 2aars Græs. Jordens Bonitet er lermuldet. Der holdes 10 Køer, 7 Stkr. Ungkvæg og Kalve og 6 Tyre af jysk sortbroget Race, 2 Heste og 1 Plag. Sidste Aar solgtes c. 50 Fedesvin.



Bøgeskov Vestergaard.

Bøgeskov Vestergaard ligger højt og smukt i Bøgeskov i den n. Side af sine gode, jævne Jorder. En af dens tidligere Ejere hed Rasmus Sørensen, og han efterfulgtes af sin Søn, N. P. Rasmussen, den nuv. Ejers Fader.

Hovedb. ligger mod N. og er ligesom Sidelængerne af Grundmur, den s. Længe af Bindingsværk. Hovedb. har Skifertag, Avlsb. Straatage. Alle Bygningerne er gode og velholdte. Elektrisk Kraft og Lys er indlagt fra Værket i Odder.

**Mosballegaard**, Astrup Sogn. Postforb. og St.: Assedrup, hvortil c. 9 Km. Gaarden ligger c. 19 $\frac{1}{2}$  Km. fra Aarhus. Ejer: *Sejer Jensen*, som overtog Gaarden i 1860, er født i Drammelstrup 19. Juli 1836 og gift med *Ane Kirstine Rasmussen*, født i Ask 17. Marts 1838.



Mosballegaard.

Matr.-Nr. 2b m. fl. af Drammelstrup. Hartkorn 5 Tdr. 4 Skpr. 2 Fdkr. 1 $\frac{1}{4}$  Alb. Ejendomsskyld 34,000 Kr. Brandassurance for Bygningerne c. 16,000 Kr. Areal 63 Tdr. Ld., deraf Ager 56, Skov 6, Have og Gaardsplads 1. Agermarken drives i en 8 Marksdrift: Havre,  $\frac{1}{2}$  Brak  $\frac{1}{2}$  Roer,  $\frac{1}{2}$  Vintersæd  $\frac{1}{2}$  Havre, Roer, Byg, Havre og 2aars Græs. Jordens Bonitet er god Lermuld paa Lerunderlag. Der

holdes 18 Køer, 10 Stkr. Ungkvæg og Kalve og 7 Tyre af jysk og rød dansk Race, 5 Heste samt 4 Plage og Føl. Sidste Aar solgtes c. 120 Fedesvin.

Mosballegaard ligger i Drammelstrup og har en Gang været Fæste under Østergaard. Gennem mange Generationer har den været i samme Slægts Hænder. Jens Pedersen efterfulgtes som Ejer af sin Søn, Jens Jensen, hvis Søn af samme Navn overtog Gaarden og havde den til 1860, da den gik i Arv til hans Søn, den nuv. Ejer.

Jorden ligger samlet omkring Gaarden over lidt bølgeformet Terræn. Gaarden var oprindelig dobbelt saa stor, men deltes, da den nuv. Ejers Fader blev gift. — Hovedb. ligger, omgivet af Haven, mod N. Bygningerne er hovedsagelig af Bindingsværk med Straatage, ældre, men gode. Svinestalden, som ligger udenfor Gaarden, er dog af Grundmur.

Hestebesætningen er af fortrinlig, præmieret Stamme, og der er hentet mange Præmier hjem fra Dyrskuerne.

Drammelstrup har været en Hovedgaard. 1486 og 1543 nævnes Søren Munk og 1499 Espen, begge i Drammelstrup.

**Elmegaard**, Astrup Sogn. Postforb. og St.: Assedrup, hvortil c. 7½ Km. Gaarden ligger c. 18½ Km. fra Aarhus. Ejer: *Laurits Laustsen*, som overtog Gaarden i 1903, er født i Viskum Sogn ved Viborg 23. Maj 1873 og gift med *Bendikte Nielsen*, født i Tiset Sogn 6. Jan. 1875.



Elmegaard.

Matr.-Nr. 4a m. fl. af Drammelstrup. Hartkorn 4 Tdr. 7 Skpr. 1¼ Alb. Ejendomsskyld 28,000 Kr. Brandassurance for Bygningerne 15,500 Kr. Areal 45 Tdr. Ld., deraf Ager 41, Eng 3, Have og Gaardsplads 1. Agermarken drives i en 8 Marksdrift: Havre, ½ Brak ½ Roer, ½ Blandsæd ½ Vintersæd, Byg, Roer, Havre og 2aars Græs. Jordens Bonitet er Iermuldet. Der holdes 12 Køer, 7 Stkr. Ungkvæg og Kalve og 8 Tyre af jysk sortbroget Race, 4 Heste og 1 Plag. Sidste Aar solgtes c. 30 Fedesvin.

Elmegaard ligger i Drammelstrup i den v. Side af sine lidt bølgeformede Jorder. Jens Frederiksen solgte som den sidste af sin Slægt Gaarden til den nuv. Ejer.

Alle Bygningerne er af Bindingsværk med Straatage, ældre men velholdte. Til Kostalden er bygget en Udvidelse af Grundmur. — Ejendommen ligger i en naturskøn Egn med vid Udsigt navnlig mod Ø.

**Sletholm**, Tulstrup Sogn. Postforb. og St.: Assedrup, hvortil c. 6 Km. Gaarden ligger c. 18½ Km. fra Aarhus. Ejer: *Poul Sørensen*, som overtog Gaarden i 1875, er født paa Ejendommen 8. April 1847 og gift med *Else Marie Mikelsen*, født i Hvirring 1. Decbr. 1851.

Matr.-Nr. 4a m. fl. af Perstrup. Hartkorn 5 Tdr. 1 Skp. 1 Fdkr. 2¼ Alb.

Ejendomsskyld 33,000 Kr. Brandassurance for Bygningerne 15,100 Kr. Areal 54 Tdr. Ld., deraf Ager 44, Eng 2, Mose 2, Skov 5, Have og Gaardsplads 1. Agermarken drives i en 8 Marksdrift uden fast Sædskifte. Jordens Bonitet er lermuldet. Der holdes 14 Køer, 8 Stkr. Ungkvæg og Kalve og 1 Tyr af jysk sortbroget Race, 3 Heste og 2 Plage. Sidste Aar solgtes c. 40 Fedesvin.

Sletholm, der ligger i Perstrup, har tidligere hørt under Hovedgaarden Østergaard. — Jorden strækker sig navnlig mod S. og N. over et ret jævnt Terræn. Skovens Bestand er Bøg, Eg og Ask.

Hovedb. ligger mod N. og er af Grundmur. Avlsb. er af Bindingsværk. Bygningerne er opførte 1844 og har alle Straatage.

**Pederstrup Enggaard**, Tulstrup Sogn. Postforb. og St.: Assedrup, hvortil c. 6 Km. Gaarden ligger c. 18½ Km. fra Aarhus. Ejer: *Søren Sørensen*, som overtog Gaarden i 1895, er født paa Ejendommen 10. Febr. 1854 og gift med *Karen Marie Pedersen*, født i Holstebro 8. Maj 1868.

Matr.-Nr. 6a m. fl. af Perstrup. Hartkorn 5 Tdr. 3 Skpr. 3 Fdkr. Ejendomsskyld 34,000 Kr. Brandassurance for Bygningerne c. 16,000 Kr. Areal 60 Tdr. Ld., deraf Ager 49, Eng 3, Mose 1, Skov 6, Have og Gaardsplads 1. Agermarken



Pederstrup Enggaard.

drives i en 8 Marksdrift: Havre, Helbrak, Vintersæd, Byg, Roer, Havre og 2aars Græs. Jordens Bonitet er lermuldet. Der holdes 12 Køer, 12 Stkr. Ungkvæg og Kalve og 3 Tyre af jysk sortbroget Race, 4 Heste, 2 Plage og 3 Faar. Sidste Aar solgtes c. 40 Fedesvin.

Pederstrup Enggaard ligger frit og kønt i Perstrup. I sin Tid var den Fæste under Østergaard. Søren Kristensen efterfulgtes 1857 som Ejer af sin Søn, Søren Sørensen, der døde 1895, hvorefter Gaarden overtoges af hans Søn, den nuv. Ejer.

Jorden ligger samlet omkring Gaarden; dens Overflade er noget bakket. — Hovedb., som omgives af Haven, ligger mod N. og er ligesom den v. Længe af Bindingsværk, opført 1817. Avlsb. er af Grundmur, opført 1888—90. Alle Bygningerne har Straatage. Elektrisk Kraft og Lys er indlagt fra Værket i Odder.

**Damgaard**, Tulstrup Sogn. Postforb. og St.: Assedrup, hvortil c. 6 Km. Gaarden ligger c. 18½ Km. fra Aarhus. Ejer: *Christen Christensen*, som overtog Gaarden 1. Marts 1913, er født i Tiset 12. Maj 1887 og gift med *Ane Marie Christensen*, født i Spørring 10. Maj 1892.

Matr.-Nr. 5a m. fl. af Perstrup. Hartkorn 4 Tdr. 2 Skpr. 3 Fdkr. Ejendomsskyld 28,000 Kr. Brandassurance for Bygningerne 23,400 Kr. Areal 40 Tdr. Ld., deraf Ager 32½, Eng 1½, Mose 1, Bøgeskov 4, Have og Gaardsplads 1. Agermarken drives i en 8 Marksdrift: Havre, Vintersæd, Roer, Byg, Blandsæd, Roer, Havre og 1aars Græs. Jordens Bonitet er god Muld paa Lerunderlag. Der holdes

14 Køer, 12 Stkr. Ungkvæg og Kalve og 2 Tyre af blandet Race samt 3 Heste. Sidste Aar solgtes c. 150 Fedesvin.

Damgaard ligger i Perstrup omtrent midt paa sine lidt bakkede Jorder. Frederik Frederiksen efterfulgtes i 1871 som Ejer af Frederik Jensen, efter hvem Gaarden 1900 ved Auktion solgtes til Rasmus Nielsen, af hvem den nuv. Ejer har købt.



Damgaard.

Hovedb. ligger, omgivet af Haven, mod N. Alle Bygningerne er af Grundmur med Straatage, opførte 1868 efter Ildsvaade; samtidig blev Gaarden udflyttet til sin nuv. Plads. Elektrisk Kraft og Lys er indlagt fra Værket i Odder.

Perstrup (eller Pederstrup) var i længst svunden Tid en adelig Sædegaard og tilhørte 1479 Mikkil Bjørnsen, der førte Slægten Falsters Vaaben. 1518 solgte Hans Knudsen Gaarden til Hans Rostrup, hvis Datter Ellen, Ove Skrams Efterleverske, ejede den endnu 1603. Den kom saa til Gunde Lange, den 1624 solgte den til Laurids Ebbesen (Udsøn), og havde saa fælles Ejere med Lyngballegaard og Ristrup, indtil den med disse 1646 kom under Kronen.

**Fredenslund**, Tulstrup Sogn. Postforb. og St.: Assedrup, hvortil c. 3 ½ Km. Tlf. 23 over Løjenkjær Central. Gaarden ligger c. 18 Km. fra Aarhus. Ejer:



Fredenslund.

*Niels Carl Pedersen*, som overtog Gaarden i 1914, er født i Randlev Nørreskov 31. Aug. 1890 og gift med *Birgitte Rasmussen*, født sammesteds 9. Marts 1891.

Matr.-Nr. 1a af Perstrup. Hartkorn 3 Tdr. 4 Skpr. 2 Fdkr. 1½ Alb. Ejendomsskyld 28,000 Kr. Brandassurance for Bygningerne c. 17,000 Kr. Areal 48 Tdr. Ld., deraf Ager 42, Eng ½, Mose ½, Skov 4, Have og Gaardsplads 1. Agermarken drives i en 8 Marksdrift: Hvede efter Halvbrak, Byg, Roer, Blandsæd, Roer, Havre og 1½aars Græs. Jordens Bonitet er lermuldet. Der holdes 14 Køer, 7 Stkr. Ungkvæg og Kalve og 1 Tyr af blandet jysk Race, 2 Heste og 3 Faar. Sidste Aar solgtes c. 150 Fedesvin.

Fredenslund ligger i Perstrup, omgivet af sine noget bakkede Jorder. P. Højsgaard købte Gaarden 1889, og af ham har den nuv. Ejer købt.

Hovedb. ligger mod S. og er af Grundmur. Avlsb. er dels af Grundmur, dels af Granit. Alle Bygningerne har Straatage og er opførte i 1870erne. Elektrisk Kraft og Lys er indlagt fra Værket i Odder. — Gaarden ligger i en lille Dal, omgivet af et smukt og frodigt Landskab.

**Berthalund**, Tulstrup Sogn. Postforb. og St.: Assedrup, hvortil c. 6 Km. Gaarden ligger c. 18½ Km. fra Aarhus. Ejer: Sognefoged *Anders Johansen Rasmussen*, som overtog Gaarden i 1890, er født i Sjelle Sogn 26. Febr. 1862 og gift med *Mette Kirstine Nielsine Jensen*, født paa Ejendommen 8. Oktbr. 1865.

Matr.-Nr. 2a m. fl. af Perstrup. Hartkorn 5 Tdr. 3 Skpr. 3 Fdkr. 1¼ Alb. Ejendomsskyld 33,000 Kr. Brandassurance for Bygningerne 19,600 Kr. Areal



Berthalund.

59½ Td. Ld., deraf Ager 48½, Eng 4, Mose 3, Bøgeskov 3, Have og Gaardsplads 1. Af Agermarken drives 30½ Td. Ld. i en 8 Marksdrift: Havre, Helbrak, Vintersæd, Byg, Roer, Havre og 2aars Græs; 18 Tdr. Ld. i en 7 Marksdrift: Havre, Roer, Byg, Roer, Havre og 2aars Græs. Jordens Bonitet er lermuldet. Der holdes 16 Køer, 6 Stkr. Ungkvæg og Kalve og 6 Tyre af jysk sortbroget Race, 4 Heste, 2 Plage og 2 Faar. Sidste Aar solgtes c. 65 Fedesvin.

Berthalund, der ligger i Perstrup, tilhørte i sin Tid Anders Nielsen, som 1823 efterfulgtes af sin Søn, Niels Andersen, hvis Enke 1864 ægtede Jens Jensen, den nuv. Ejers Svigerfader.

Jorden ligger godt samlet omkring Gaarden over et ret jævnt og bekvemt Terræn, højest mod N. med Hovedfald mod S. Skoven er fraliggende c. 1 Km. mod SØ. Engen ligger hjemme omkring Gaarden; den kan overrisles om Vinteren og giver en god Høslæt.

Hovedb. ligger mod NV. og er af Grundmur med Paptag, opført 1876. Avlsb. er af Bindingsværk og Granit med Straatage. Svinestalden, som ligger udenfor Gaarden, er af Granit med Bølgebliktag. Elektrisk Kraft og Lys er indlagt fra Værket i Odder.

**Hvilsted Præstegaard**, Hvilsted Sogn. Postforb. og St.: Odder, hvortil c. 9 Km. Gaarden ligger c. 20 Km. fra Aarhus. Nuv. Beneficiarius: Pastor *Baden*, som overtog Embedet i 1912, er født i Beder Sogn 8. Febr. 1875. Avlingen er bortforpagtet til *Anders Madsen* fra 1906.



Matr.-Nr. 2a af Hvilsted. Hartkorn 4 Tdr. 6 Skpr. 1 Fdkr. 1¼ Alb. Ejendomsskyld 28,000 Kr. Brandassurance for Bygningerne c. 14,000 Kr. Areal 43 Tdr. Ld., deraf Ager 41½, Have og Gaardsplads 1½. Agermarken drives i en 7 Marksdrift: Helbrak, ½ Hvede ½ Rug, Byg, Roer, Havre og 2aars Græs. Jordens Bonitet er stærk, god Lermuld. Der holdes 12 Køer, 10 Stkr. Ungkvæg og Kalve og 1 Tyr af jysk sortbroget Race, 2 Heste og 2 Plage. Sidste Aar solgtes c. 40 Fedesvin.

Hvilsted Præstegaard ligger i Hvilsted med sine Jorder samlede ved Gaarden mod N. over et jævnt og bekvemt Terræn.



Hvilsted Præstegaard.

Hovedb. ligger mid Ø. og er ligesom den v. Længe af Grundmur, opført 1872; de øvrige Avlsb. er af ældre Bindingsværk. Hovedb. har Paptag, Avlsb. Straatage. — Ejendommen ligger meget smukt med fortrinlig Udsigt over den smukke Egn, navnlig mod SØ.

**Damgaard**, Hvilsted Sogn. Postforb. og St.: Odder, hvortil c. 9 Km. Gaarden ligger c. 20 Km. fra Aarhus. Ejer: *Christian Peder Jacobsen*, som overtog Gaarden i 1881, er født i Torrild Sogn 4. Marts 1853 og gift med *Ane Marie Frandsen*, født paa Ejendommen 25. Aug. 1858.

Matr.-Nr. 6 m. fl. af Hvilsted. Hartkorn 4 Tdr. 6 Skpr. 3 Fdkr. 2½ Alb. Ejendomsskyld 29,000 Kr. Brandassurance for Bygningerne 14,797 Kr. Areal 44½ Td. Ld., deraf Ager 40½, Eng 1, Mose ¼, Skov 1¼, Have og Gaardsplads 1. Agermarken drives i en 8 Marksdrift: Havre, ½ Brak ½ Roer, ½ Vintersæd ½ Blandsæd, Byg, Roer, Havre og 2aars Græs. Jordens Bonitet er lermuldet. Der holdes 15 Køer, 10 Stkr. Ungkvæg og Kalve og 2 Tyre af jysk og rød dansk Race, 3 Heste og 1 Plag. Sidste Aar solgtes c. 40 Fedesvin.

Damgaard ligger i Hvilsted og har i sin Tid hørt under Rantzausgave, men købtes til Frihed omkring 1800 af den daværende Fæster, Frands Jensen, som senere efterfulgtes af sin Søn, Jens Frandsen, hvis Søn, Frands Jensen, var den nuv. Ejers Svigerfader.

Jorden ligger samlet S. for Gaarden over et ret jævnt Terræn. — Hovedb. ligger mod N. og er ligesom to af Avlsb. af ældre Bindingsværk med Straatage, medens den Ø. Længe er af Grundmur med Paptag, opført 1904. Elektrisk Kraft og Lys er indlagt fra Værket i Odder.

**Kastanielund**, Hvilsted Sogn. Postforb. og St.: Odder, hvortil c. 7½ Km. Gaarden ligger c. 19 Km. fra Aarhus. Ejer: *Aage Nielsen*, som overtog Gaarden 4. Novbr. 1909, er født i Testrup 25. Maj 1885 og gift med *Ane Abigael Pedersen Bak*, født i Them 19. Jan. 1890.

Matr.-Nr. 4a m. fl. af Onsted. Hartkorn 4 Tdr. 4 Skpr. 1 Fdkr. 1 ¼ Alb. Ejendomsskyld 28,500 Kr. Brandassurance for Bygningerne 15,300 Kr. Areal 44 ½ Td. Ld., deraf Ager 42 ¼, Eng ¼, Veje og Grave 1, Have og Gaardsplads 1. Agermarken drives i en 8 Marksdrift: Havre, Roer, Blandsæd, Roer, Blandsæd, Havre og 2aars Græs. Jordens Bonitet er lermuldet. Der holdes 17 Køer, 10 Stkr. Ungkvæg og Kalve og 1 Tyr af jysk sortbroget Race, 4 Heste og 1 Plag. Sidste Aar solgtes c.75 Fedesvin.

Kastanielund ligger i Onsted By, omgivet af sine noget bakkede Jorder, navnlig mod SØ.

Hovedb. ligger, omgivet af Haven, mod N. og er ligesom den s. Længe af Bindingsværk. Sidelængerne er af Grundmur. Hovedb. har Tag af Pandeplader, Avlsb. Straatage. Alle Bygningerne er gode og velholdte. Elektrisk Kraft og Lys er indlagt fra Værket i Odder. — Gaarden er beliggende i en smuk og frodig Egn.

**Mellemgaard**, Hvilsted Sogn. Postforb. og St.: Odder, hvortil c. 7 ½ Km. Gaarden ligger c. 19 Km. fra Aarhus. Ejer: *Søren Peder Sørensen*, som overtog Gaarden i 1894, er født i Maarslet Sogn 2. Decbr. 1863 og gift med *Karen Nielsen*, født i Testrup 27. April 1869.



Mellemgaard.

Matr.-Nr. 3a m. fl. af Onsted. Hartkorn 4 Tdr. 3 Skpr. 1 ¼ Alb. Ejendomsskyld 28,000 Kr. Brandassurance for Bygningerne 19,540 Kr. Areal 43 Tdr. Ld., deraf Ager 39, Mose ½, Skov 2 ½, Have og Gaardsplads 1. Agermarken drives i en 8 Marksdrift: Havre, ½ Brak ½ Roer, ½ Vintersæd ½ Blandsæd, Byg, Roer, Havre og 2aars Græs. Jordens Bonitet er god Lermuld paa Lerunderlag. Der holdes 16 Køer, 2 Stkr. Ungkvæg og Kalve og 3 Tyre af jysk sortbroget Race. 4 Heste og 1 Plag. Sidste Aar solgtes c. 75 Fedesvin.

Mellemgaard ligger i Onsted i en god og frodig Egn. Kristian Kristensen efterfulgtes i sin Tid som Ejer af sin Søn, Knud Kristensen, hvis Arvinger 1894 solgte Gaarden til den nuv. Ejer.

Jorden ligger samlet NV. for Gaarden over et jævnt og bekvemt Terræn. — Hovedb., der omgives af den kønne Have, ligger mod S. og er af Bindingsværk. Avlsb. er hovedsagelig af Grundmur og Granit. Alle Bygningerne har Straatage og er gode og velholdte. Elektrisk Kraft og Lys er indlagt fra Værket i Odder.

## Hads Herred.

**Østerlund**, Saxild Sogn. Postforb. og St.: Odder, hvortil c. 7 Km. Gaarden ligger c. 24 Km. fra Aarhus. Ejer: *Jens Laursen Hejgaard*, som overtog Gaarden i 1910, er født paa Helgenæs 1. Novbr. 1866 og gift med *Else Laursen*, født sammesteds 27. Febr. 1870.

Matr.-Nr. 18a m. fl. af Saxild. Hartkorn 6 Tdr. 1 Skp. 1 Fdkr. 1¼ Alb. Ejendomsskyld 35,000 Kr. Brandassurance for Bygningerne c. 15,000 Kr. Areal 52 Tdr. Ld., deraf Ager 46, Krat 5, Have og Gaardsplads 1. Agermarken drives i en 8 Marksdrift: Havre, Roer, Byg, Vintersæd, Roer, Havre og 2aars Græs. Jordens Bonitet er god, stærk Lermuld paa Lerunderlag. Der holdes 15 Køer, 14 Stkr. Ungkvæg og Kalve og 7 Tyre af blandet Race, 3 Heste og 1 Faar. Sidste Aar solgtes c. 40 Fedesvin.



Østerlund.

Østerlund ligger i Saxild (skreves 1203 »Saxwæl« og 1346 »Sauxil«). Af Ejere kan nævnes Otto Mortensen, hvis Slægt Gaarden gennem mange Generationer havde tilhørt, og som omkring 1904 solgte den til P. Asgaard, der atter 1909 solgte til Terndrup, af hvem den nuv. Ejer har købt.

Jorden ligger samlet omkring Gaarden paa begge Sider af Vejen fra Saxild til Rude og er et fladt og bekvemt Terræn.

Hovedb. ligger, omgivet af den kønne Have, mod S. og er af Grundmur. Avlsb. er af Bindingsværk. Alle Bygningerne er opførte 1860 og har Straatage. Elektrisk Kraft og Lys er indlagt fra Værket i Odder.

I Saxild brændte 1868 fire Gaarde og syv Huse.

**Grønlund**, Saxild Sogn. Postforb. og St.: Odder, hvortil c. 7½ Km. Gaarden ligger c. 25 Km. fra Aarhus. Ejer: *Johannes Marius Øvlisen*, som overtog Gaarden i 1912, er født i Beder 8. Decbr. 1881 og gift med *Marie Katrine Madsen*, født 1. April 1889.

Matr.-Nr. 20a af Saxild. Hartkorn 5 Tdr. 5 Skpr. ½ Alb. Ejendomsskyld 33,000 Kr. Brandassurance for Bygningerne c. 13,000 Kr. Areal 60 Tdr. Ld., deraf Ager 51, Eng 4, Kratskov 4, Have og Gaardsplads 1. Agermarken drives i en 8 Marksdrift: Havre, Helbrak, Hvede, Byg, Roer, Havre og 2aars Græs. Jordens Bonitet er lermuldet. Der holdes 16 Køer, 11 Stkr. Ungkvæg og Kalve og 6 Tyre af jysk sortbroget Race, 3 Heste og 2 Faar. Sidste Aar solgtes c. 50 Fedesvin.

Grønlund ligger i en køn, lille Dal i umiddelbar Nærhed af Havet c. ½ Km.

N. for Saxild. Den tilhørte i sin Tid Søren Jørgensen, som 1893 efterfulgtes af sin Svigersøn, Kristen Mortensen, der senere solgte Gaarden til den nuv. Ejer.

Jorden ligger samlet ved Gaarden over et noget bølgeformet Terræn. — Hovedb. ligger mod N. og er af Grundmur. Svinestalden, som ligger uden for Gaarden, er ligeledes af Grundmur, opført 1909. Avlsb. er af Bindingsværk, opførte i 1840erne,



Grønlund.

da Gaarden udflyttedes fra Saxild By til sin nuv. Plads. Alle Bygningerne har Straatage.

Fra 1659 til 1859 holdtes 6 Gange om Aaret i Saxild Kirke en af Bønderne indstiftet Takkegudstjeneste til Minde om Befrielsen fra det haarde, polske Aag under Svenskekrigen 1658—60.

**Saxild Hougaard**, Saxild Sogn. Postforb. og St.: Odder, hvortil c. 6 Km. Gaarden ligger c. 22 Km. fra Aarhus. Ejer: *Hans Peter Christensen*, som overtog Gaarden i 1899, er født paa Ejendommen 25. Marts 1874 og gift med *Caroline Jørgensen*, født i Bjergager Sogn 15. Aug. 1872.

Matr.-Nr. 9a m. fl. af Saxild. Hartkorn 5 Tdr. 2 Skpr. 1 Fdkr. 2½ Alb. Ejendomsskyld 30,000 Kr. Brandassurance for Bygningerne c. 16,000 Kr. Areal 75 Tdr. Ld., deraf Ager 46, Eng 8, Skov 4, Græsningsjord 16, Have og Gaards-



Saxild Hougaard.

plads i. Agermarken drives i en 8 Marksdrift: Havre, Roer, Blandsæd, Blandsæd, Roer, Havre og 2aars Græs. Jordens Bonitet er lermuldet. Der holdes 14 Køer, 2 Stkr. Ungkvæg og 4 Tyre af blandet Race, 3 Heste og 20 Faar. Sidste Aar solgtes c. 65 Fedesvin.

Saxild Hougaard, der ligger i Saxild By, ejedes tidligere af Jens Rasmussen,

som efterfulgtes af sin Søn, Hans Peder Jensen. Denne døde tidlig, og hans Enke ægtede da Anders Christensen, den nuv. Ejers Fader.

Jorden ligger samlet Ø. for Gaarden over et ret jævnt Terræn. Skoven er fraliggende c. 1 Km. mod NV.

Hovedb. ligger mod S. og er ligesom Avlsb. af Bindingsværk med Straatag, opførte i 1870erne og tidligere. Svinestalden, som ligger udenfor Gaarden, er dog af Granit med Tag af Bølgeblik. Elektrisk Kraft og Lys er indlagt fra Værket i Odder. — Ejendommen ligger i et frodigt og kønt Landskab med smuk Udsigt mod Ø. ud over Havet.

**Saxild Strandgaard**, Saxild Sogn. Postforb. og St.: Odder, hvortil c. 7 Km. Gaarden ligger c. 24. Km. fra Aarhus. Ejer: *Anton Rasmussen*, som overtog Gaarden 1. Maj 1914, er født i Saxild Præstegaard 12. Marts 1887 og gift med *Bertha Nielsine Schmidt*, født paa Nielsminde i Saxild 17. April 1893.

Matr.-Nr. 23a af Saxild. Hartkorn 4 Tdr. 2 Skpr. 3 Fdkr.  $\frac{1}{4}$  Alb. Ejendomsskyld 31,000 Kr. Brandassurance for Bygningerne 18,430 Kr. Areal 42 Tdr. Ld.,



Saxild Strandgaard.

deraf Ager 37, Skov 4, Have og Gaardsplads 1. Agermarken drives i en 8 Marksdrift: Havre, Roer, Byg, Roer, Blandsæd, Havre og 2aars Græs. Jordens Bonitet er god Lermuld. Der holdes 15 Køer, 12 Stkr. Ungkvæg og Kalve og 2 Tyre af jysk og rød dansk Race samt 3 Heste. Sidste Aar solgtes c. 50 Fedesvin.

Saxild Strandgaard ligger i den ø. Udkant af Saxild By. Af Ejere kan nævnes Lærer Andersen, Jens Jensen, Rasmus Andersen og Niels Madsen, hvilken sidste fik Gaarden 1904 og senere solgte den til den nuv. Ejer.

Jorden omgiver Gaarden over et jævnt og bekvemt Terræn. — Den teglhængte Hovedb. ligger mod S., omgivet af Haven, og er ligesom to af Avlsb. af Grundmur. Sidelængerne har Straatage. Laden er af Bindingsværk med Trimpel og Paptag. Bygningene er gode og nye. Gaardspladsen er smukt brøløgt, og i Midten er anlagt et indhegnet, beplantet Felt. Fra Gaarden er en vid Udsigt ud over Havet mod Ø.

**Tusbæk**, Saxild Sogn. Postforb. og St.: Odder, hvortil c. 7 Km. Gaarden ligger c. 24 Km. fra Aarhus. Ejer: *Morten Sørensen*, som overtog Gaarden i 1894, er født i Grumstrup 29. Aug. 1850 og gift med *Mette Marie Jensen*, født paa Ejendommen 17. Aug. 1855.

Matr.-Nr. 16 m. fl. af Saxild. Hartkorn 4 Tdr. 2 Skpr. 3 Fdkr.  $1\frac{1}{2}$  Alb. Ejendomsskyld 29,000 Kr. Brandassurance for Bygningerne c. 14,000 Kr. Areal 40 Tdr. Ld., deraf Ager  $36\frac{1}{2}$ , Mose  $\frac{1}{2}$ , Skov 2, Have og Gaardsplads 1. Agermarken drives i en 8 Marksdrift: Havre, Helbrak, Rug, Roer, Byg, Havre og

2aars Græs. Jordens Bonitet er lermuldet. Der holdes 14 Køer, 5 Stkr. Ungkvæg og Kalve og 1 Tyr af rød dansk Race samt 4 Heste. Sidste Aar solgtes c. 40 Fedesvin.

Tusbæk ligger tæt N. for Saxild By, omgivet af sine flade, gode Jorder.

Hovedb., der ligger mod S., er af Grundmur med Tegltag, opført 1911; Avlsb. er af Bindingsværk, ældre, men velholdte, og bærer Straa- og Paptage. Elektrisk Kraft og Lys er indlagt fra Værket i Odder.

**Vesterhavsgaard**, Saxild Sogn. Postforb. og St.: Odder, hvortil c. 4 Km. Tlf. 8 over Rørt Central. Gaarden ligger c. 22 Km. fra Aarhus. Ejer: *Peder Jensen Bech*, som overtog Gaarden i 1873, er født i Stendrup Sogn 7. Febr. 1851.

Matr.-Nr. 12 m. fl. af Saxild. Hartkorn 4 Tdr. 7 Skpr. 1 Fdkr. 2 Alb. Ejendoms skyld 35,000 Kr. Brandassurance for Bygningerne c. 23,000 Kr. Areal 50 Tdr. Ld., deraf Ager 49, Have og Gaardsplads 1. Agermarken drives i en 9 Marksdrift: Brak, Hvede, Roer, Byg,  $\frac{1}{2}$  Roer  $\frac{1}{2}$  Staldfoder, Havre og 3aars Græs. Jordens Bonitet er lermuldet. Der holdes 20 Køer, 11 Stkr. Ungkvæg og Kalve og 3 Tyre af jysk sortbroget Race samt 4 Heste. Sidste Aar solgtes c. 70 Fedesvin.

Vesterhavsgaard ligger ved Vejen fra Rørt til Saxild. Den ældst kendte Ejer er R. Hardig; senere nævnes Güsluff og Erik Gosmer, af hvem den nuv. Ejer har købt.

Den kønne, gamle Hovedb. ligger mod S. med en stor og smuk Have mod S. og Ø.; den er ligesom Sidelængerne af Bindingsværk med Straa- og Paptage. De øvrige Avlsb. er af Grundmur.

**Kjeldsdamsgaard**, Saxild Sogn. Postforb. og St.: Odder, hvortil c. 5 Km. Gaarden ligger c. 22 Km. fra Aarhus. Ejer: Sognefoged *Hans Simonsen*, som overtog Gaarden i 1885, er født paa Ejendommen 25. April 1861 og gift med *Oline Hansine Rasmussen*, født paa Stampemøllen i Odder 4. Maj 1857.



Kjeldsdamsgaard.

Matr.-Nr. 11a m. fl. af Saxild. Hartkorn 5 Tdr. 7 Skpr.  $\frac{1}{4}$  Alb. Ejendoms skyld 40,000 Kr. Brandassurance for Bygningerne 21,500 Kr. Areal 50 Tdr. Ld., deraf Ager 45, Skov 4, Have og Gaardsplads 1. Agermarken drives i en 9 Marksdrift: Havre, Staldfoder, Hvede, Roer, Byg, Roer, Havre og 2aars Græs. Jordens Bonitet er god Lermuld paa Lerunderlag. Der holdes 20 Køer, 11 Stkr. Ungkvæg og Kalve og 3 Tyre af rød dansk Race, 4 Heste, 3 Plage og Føl samt 1 Faar. Sidste Aar solgtes c. 100 Fedesvin.

Kjeldsdamsgaard, der har sit Navn efter en Ø. for Gaarden liggende Dam, ligger i den v. Side af Saxild By og har saa langt tilbage, som der vides Besked,

været Selveje og gennem mange Slægtled tilhørt samme Slægt. Simon Christensen, der ejede den i Slutningen af det 18. Aarh., efterfulgtes af sin Søn, Hans Simonsen, der atter efterfulgtes af sin Søn, Simon Hansen († 1885), den nuv. Ejers Fader.

Jorden ligger godt samlet omkring Gaarden over et fladt og bekvemt Terræn. Skovens Bestand er navnlig Eg og Ask.

Hovedb. ligger mod N. og er af Grundmur med Cementstenstag. Avlsb. er af Bindingsværk med Straatage. Bygningerne er opførte 1871—72. Til Drift af de faste Maskiner er installeret Petroleumsmotor.

I Heste- saavel som i Kvægbesætningen findes flere fremragende, præmierede Avlsdyr, og der er flere Gange solgt værdifulde Avlsdyr.

**Ingersminde**, Saxild Sogn. Postforb. og St.: Odder, hvortil c. 7 Km. Gaarden ligger c. 22 Km. fra Aarhus. Ejer: *Anders Jacobsen*, som overtog Gaarden i 1893, er født i Saxild 7. Febr. 1864 og gift med *Cecilie Marie Ottesen*, født paa Ejendommen 12. Febr. 1871.

Matr.-Nr. 12a m. fl. af Rude. Hartkorn 3 Tdr. 7 Skpr. 3 Fdkr. Ejendoms-skyld 28,000 Kr. Brandassurance for Bygningerne c. 14,000 Kr. Areal 40 Tdr. Ld., deraf Ager 37, Skov 2, Have og Gaardsplads 1. Agermarken drives i en 8 Marks-



Ingersminde.

drift: Havre,  $\frac{1}{2}$  Roer  $\frac{1}{2}$  Brak,  $\frac{1}{2}$  Vintersæd  $\frac{1}{2}$  Blandsæd, Roer, Byg, Havre og 2aars Græs. Jordens Bonitet er lermuldet. Der holdes 13 Køer, 6 Stkr. Ungkvæg og Kalve og 1 Tyr af rød dansk Race, 3 Heste og 2 Faar. Sidste Aar solgtes c. 80 Fedesvin.

Ingersminde ligger i Rude By og har i sin Tid hørt under Stamhuset Rathlousdal. Af tidligere Ejere kan nævnes Møller, Pedersen og senere Mads Jensen, hvis Enke senere ægtede Jens Ottesen, den nuv. Ejers Svigerfader.

38 Tdr. Ld. af Jorderne ligger samlede ved Gaarden. Skoven er fraliggende c. 1 Km. mod Ø. ved Havet.

Hovedb., som er fritliggende mod V. omgivet af den velholdte Have, er af Grundmur med Cementstenstag, opført 1906. Avlsb., hvoraf de to er af Grundmur, opførte af den nuv. Ejer, og de andre af Bindingsværk, har dels Cementstenstag, dels Pap- og Straatage. Elektrisk Kraft og Lys er indlagt fra Værket i Odder.

Rude har en Bylov fra 1743. I Aaret 1845 rejstes i Byen en Mindestøtte for Studiosus David Davidsen († 1793), der gav Bønderne Arvefæste og stiftede et Legat. Paa Støtten staar: »Rude Fæsteres Velgører 1786«.

**R. R. Kroghs Gaard** i Rude, Saxild Sogn. Postforb. og St.: Odder, hvortil c. 6 Km. Gaarden ligger c. 22 Km. fra Aarhus. Ejer: *Rasmus Rasmussen Krogh*, som overtog Gaarden i 1865, er født paa Ejendommen 5. Septbr. 1837 og gift med *Kirsten Jensen*, født paa Lillemosegaard 3. April 1840.

Matr.-Nr. 11 m. fl. af Rude. Hartkorn 5 Tdr. 2 Skpr. 1 Fdkr.  $\frac{1}{4}$  Alb. Ejendomsskyld 28,000 Kr. Brandassurance for Bygningerne c. 10,000 Kr. Areal 56 Tdr. Ld., deraf Ager 49, Eng 6, Have og Gaardsplads 1. Af Agermarken drives 20 Tdr. Ld. i en 7 Marksdrift:  $\frac{1}{2}$  Havre  $\frac{1}{2}$  Brak,  $\frac{1}{2}$  Vintersæd  $\frac{1}{2}$  Roer,  $\frac{1}{2}$  Roer  $\frac{1}{2}$  Byg, Blandsæd, Havre og 2aars Græs; Resten drives i flere mindre Sædskifter. Jordens Bonitet er dels lermuldet, dels mere letmuldet. Der holdes 12 Køer og 8 Stkr. Ungkvæg af jysk sortbroget Race, 3 Heste, 2 Plage og 5 Faar. Sidste Aar solgtes c. 40 Fedesvin.

Den hyggelige, gamle Gaard ligger i Rude By og har oprindeligt hørt under Stamhuset Rathlousdal, hvorfra den købtes til Frihed af den nuv. Ejer 1906, efter at han først havde været Fæster af Gaarden fra 1865.

30 Tdr. Ld. af Jorderne ligger ved Gaarden; Resten er fraliggende c. 1 Km. mod N. og Ø.

Alle Bygningerne er ældre, straatækkede Bindingsværkshuse med Undtagelse af en udenfor Gaarden liggende Lade af Granit.

**Rude Hougaard**, Saxild Sogn. Postforb. og St.: Odder, hvortil c. 6 Km. Gaarden ligger c. 22 Km. fra Aarhus. Ejer: *Jens Christian Christensen*, som overtog Gaarden i 1900, er født paa Ejendommen 17. Decbr. 1868 og gift med *Johanne Christensen*, født i Rude 16. Aug. 1873.



Rude Hougaard.

Matr.-Nr. 5a m. fl. af Rude. Hartkorn 5 Tdr. 4 Skpr. 1 Fdkr.  $2\frac{1}{2}$  Alb. Ejendomsskyld 38,000 Kr. Brandassurance for Bygningerne 20,200 Kr. Areal 68 Tdr. Ld., deraf Ager 48, Eng 5, Skov 6, Græsningsjord 8, Have og Gaardsplads 1. Agermarken drives i en 8 Marksdrift:  $\frac{1}{2}$  Havre  $\frac{1}{2}$  Brak,  $\frac{1}{2}$  Roer  $\frac{1}{2}$  Rug, Byg, Roer, Blandsæd, Havre og 2aars Græs. Jordens Bonitet er lermuldet. Der holdes 14 Køer, 10 Stkr. Ungkvæg og Kalve og 2 Tyre af jysk sortbroget Race, 4 Heste, 1 Plage og 4 Faar. Sidste Aar solgtes c. 35 Fedesvin.

Rude Hougaard ligger i Rude By og hørte i gamle Dage under »Davidsens Gods«. Af Ejere nævnes Christen Jensen Hougaard, som efterfulgtes af sin Søn, Jens Christensen († 1893), hvis Enke senere overdrog Gaarden til deres Søn, den nuv. Ejer. Jorden falder i tre Afdelinger med 33 Tdr. Ld. N. for Gaarden og Resten fraliggende i mindre Afstand mod Ø. og NØ. Overfladen er jævn og bekvem.

Hovedb. ligger mod S. og er af Grundmur med Tegtag, opført 1870. Avlsb. er af Bindingsværk og Granit, opførte i 1868. Elektrisk Kraft og Lys er installeret fra Værket i Odder. — I Hestebesætningen findes flere gode, præmierede Avlsdyr.

Gaarden skal oprindeligt have været en Hovedgaard, som i Valdemarernes Tid var i kongeligt Eje. Paa Marken er for nogle Aar siden fundet Rester af en gl. Ruin.



**Overgaard, Saxild Sogn. Postforb. og St.: Odder, hvortil c. 6 Km. Gaarden ligger c. 22 Km. fra Aarhus. Ejer: Hans Madsen Overgaard, som overtog Gaarden i 1912, er født i Rudme paa Fyen 4. Juni 1884 og gift med Margrethe Nielsen, født i Saxild 13. Juni 1885.**

Matr.-Nr. 7a m. fl. af Rude. Hartkorn 3 Tdr. 6 Skpr. Ejendomsskyld 26,000 Kr. Brandassurance for Bygningerne 16,800 Kr. Areal 34 Tdr. Ld., deraf Ager 31¼, Eng 1¼, Mose ½, Have og Gaardsplads 1. Agermarken drives i en 8 Marksdrift: Havre, ½ Halvbrak ½ Staldfoder, Roer, Byg, Roer, Havre og 2aars Græs. Jordens Bonitet er lermuldet. Der holdes 22 Køer, 2 Stkr. Ungkvæg og Kalve og 2 Tyre af blandet Race samt 4 Heste. Sidste Aar solgtes c. 160 Fedesvin.



Overgaard.

Overgaard ligger i Rude By og skal i c. 300 Aar have været i samme Slægts Hænder, først som Fæste under »Davidsens Gods« og derefter indtil 1912 som Arvefæste. Rasmus Overgaard var født paa Ejendommen, og da han var ugift og barnløs, overdrog han den 1893 til sin Broder, Simon Overgaard, den nuv. Ejers Fader.

Jorden ligger samlet V. for Gaarden over et fladt og behageligt Terræn. Den teglhængte Hovedb. ligger mod V. og er ligesom Laden af Grundmur, opført 1894. De øvrige Avlsb. er af Bindingsværk med Straatage, opførte 1880. Elektrisk Kraft og Lys er indlagt fra Værket i Odder.

**Gyldslykkegaard, Saxild Sogn. Postforb. og St.: Odder, hvortil c. 6 Km. Gaarden ligger c. 24 Km. fra Aarhus. Ejerinde: Enkefru Nielsine Pouline Christensen, f. Pedersen, som overtog Gaarden i 1897 ved sin Mands, Søren Christensens Død, er født paa Ejendommen 4. April 1851.**

Matr.-Nr. 15 m. fl. af Rude. Hartkorn 4 Tdr. 4 Skpr. 2 Fdkr. 1½ Alb. Ejendomsskyld 29,000 Kr. Brandassurance for Bygningerne c. 20,000 Kr. Areal 40 Tdr. Ld., deraf Ager 32½, Eng 2½, Mose 1, Skov 3, Have og Gaardsplads 1. Agermarken drives i en 8 Marksdrift: Havre, ½ Roer ½ Vintersæd, Byg, Roer, Blandsæd, Havre og 2aars Græs. Jordens Bonitet er lermuldet. Der holdes 14 Køer, 11 Stkr. Ungkvæg og Kalve og 4 Tyre af jysk sortbroget Race, 3 Heste, 2 Plage og 4 Faar. Sidste Aar solgtes c. 40 Fedesvin.

Gyldslykkegaard ligger i Rude. Den ældst kendte Ejer er Aage Jørgensen, som solgte Gaarden til Niels Nielsen, hvis Enke senere ægtede Niels Poulsen, som ogsaa døde tidligt. Enken giftede sig da atter, denne Gang med Peder Poulsen, der 1873 overdrog Gaarden til sin Svigersøn, Søren Christensen, hvis Enke er den nuv. Ejerinde.

Jorden ligger NØ. for Gaarden over et ret jævnt og bekvemt Terræn.

Hovedb. ligger mod N. og er ligesom to af Avlsb. af ældre Bindingsværk med Straatage; den ø. Længe er derimod af Grundmur med Cementstenstag, opført 1914. Elektrisk Kraft og Lys er installeret fra Værket i Odder.

**Vestergaard**, Saxild Sogn. Postforb. og St.: Odder, hvortil c. 6 Km. Gaarden ligger c. 22 Km. fra Aarhus. Ejer: *Knud Jensen*, som overtog Gaarden i 1901, er født i Torrild Sogn 19. Jan. 1874 og gift med *Ingeborg Nielsen*, født paa Ejendommen 30. Oktbr. 1877.

Matr.-Nr. 2a m. fl. af Rude. Hartkorn 4 Tdr. 2 Skpr. 2 Fdkr. 1¼ Alb. Ejendomsskyld 29,000 Kr. Brandassurance for Bygningerne 16,250 Kr. Areal 50 Tdr. Ld., deraf Ager 29½, Eng 3, Hede 17, Have og Gaardsplads ½. Agermarken drives i en 8 Marksdrift: Havre, Helbrak, ½ Vintersæd ½ Roer, Byg, Roer, Havre og 2aars Græs. Jordens Bonitet er lermuldet. Der holdes 11 Køer, 8 Stkr. Unkvæg og Kalve og 2 Tyre af blandet Race, 3 Heste og 5 Faar. Sidste Aar solgtes c. 50 Fedesvin.

Vestergaard, der ligger i Rude By, har gennem mange Generationer været i samme Slægts Hænder. Niels Frandsen efterfulgtes som Ejer af sin Søn, Anders Nielsen, der 1901 overdrog Gaarden til sin Svigersøn, den nuv. Ejer.



Vestergaard.

Agermarken ligger omkring Gaarden mod N. over et jævnt Terræn. Eng og Hede er fraliggende c. 1 Km. mod Ø.

Alle Bygningerne er af Grundmur, opførte 1895—96. Hovedb. ligger mod S. og har Tegltag. Avlsb. har Straatage. Elektrisk Kraft og Lys er indlagt fra Værket i Odder. — Ejendommen er smukt beliggende i en naturskøn Egn.

**Østervang**, Saxild Sogn. Postforb. og St.: Malling, hvortil c. 7 Km. Gaarden ligger c. 20 Km. fra Aarhus. Ejer: *Rasmus Sørensen*, som overtog Gaarden i 1901, er født i Hvilsted Sogn 1. Jan. 1865 og gift med *Ane Marie Sørensen*, født i Astrup Sogn 28. Marts 1867.

Matr.-Nr. 7a af Kysing. Hartkorn 4 Tdr. 5 Skpr. 2 Fdkr. Ejendomsskyld 28,000 Kr. Brandassurance for Bygningerne 10,640 Kr. Areal 48 Tdr. Ld., deraf Ager 38½, Eng 2½, Græsningsjord 6, Have og Gaardsplads 1. Agermarken drives i en 8 Marksdrift: Brak, ½ Roer ½ Byg, ½ Byg ½ Rug, Havre, Roer, Byg, Havre og 1½aars Græs. Jordens Bonitet er lermuldet. Der holdes 17 Køer, 8 Stkr. Ungkvæg og Kalve og 2 Tyre af rød dansk Race, 4 Heste, 2 Plage og 5 Faar. Sidste Aar solgtes c. 50 Fedesvin.

Østervang ligger meget smukt i Kysing med vid Udsigt mod Ø. over Havet. I sin Tid tilhørte den Niels Jensen, som efterfulgtes af sin Svigersøn, Dines Poulsen, hvis Svigersøn, Laurs Sørensen, 1901 solgte Gaarden til Jens Christensen, der samtidig solgte den til den nuv. Ejer.

Agermarken ligger godt samlet omkring Gaarden over et fladt og bekvemt Terræn. Græsningsjorden er c. 1 Km. mod NV. Engen er fraliggende i mindre Afstand mod SV.



Østervang.

Alle Bygningerne er af Grundmur, gode og tidssvarende. Hovedb., som ligger mod Ø., har Cementstenstag, Avlsb. Straatage. Elektrisk Kraft og Lys er indlagt fra Værket i Odder.

**Sandballegaard**, Saxild Sogn. Postforb. og St.: Malling, hvortil c. 7 Km. Gaarden ligger c. 22 Km. fra Aarhus. Ejer: *Christian Rafael Rasmussen*, som overtog Gaarden 1. Juli 1902, er født i Saxild Sogn 15. Oktbr. 1872 og gift med *Ane Magdalene Jensine Mogensen*, født i Søby Sogn ved Randers 8. Aug. 1884.

Matr.-Nr. 3 af Kysing. Hartkorn 5 Tdr. 4 Skpr. 2 Fdkr.  $\frac{1}{2}$  Alb. Ejendoms-skyld 30,000 Kr. Brandassurance for Bygningerne c. 15,000 Kr. Areal 60 Tdr. Ld., deraf Ager 55, Mose  $1\frac{1}{2}$ , Græsningsjord  $2\frac{1}{2}$ , Have og Gaardsplads 1. Ager-



Sandballegaard.

marken drives i en 8 Marksdrift: Havre, Roer, Byg, Rug, Havre, Havre og 2aars Græs. Jordens Bonitet er dels god Lermuld, dels Sandmuld af god Beskaffenhed. Der holdes 20 Køer, 6 Stkr. Ungkvæg og Kalve og 4 Tyre af jysk sortbroget Race, 4 Heste, 1 Plag og 4 Faar. Sidste Aar solgtes c. 50 Fedesvin.

Sandballegaard ligger i Kysing umiddelbart ved Stranden med en herlig

Udsigt ud over Havet. Som Ejere nævnes Rasmus Mikkelsen, der efterfulgtes af sin Svigersøn, Korfitz Knudsen, af hvem den nuv. Ejer har købt.

Jorden ligger samlet ved Gaarden med Undtagelse af 7 Tdr. Ld., der er fraliggende c. 1 Km. mod N.

Hovedb. ligger mod Ø. og er af Grundmur med Skifertag, opført 1877. Avlsb. er dels af Grundmur, dels af Bindingsværk med Straatage; Laden er opført 1878. Elektrisk Kraft og Lys er indlagt fra Værket i Odder.

**Kirkegaard**, Saxild Sogn. Postforb. og St.: Malling, hvortil c. 7 Km. Gaarden ligger c. 20 Km. fra Aarhus. Ejer: *Carl Nielsen Baattrup*, som overtog Gaarden i 1907, er født paa Ejendommen 8. Jan. 1876 og gift med *Karen Marie Poulsen*, født i Fløjstrup 16. Septbr. 1877.

Matr.-Nr. 9a af Kysing. Hartkorn 5 Tdr. 3 Fdkr. 1 Alb. Ejendomsskyld 35,000 Kr. Brandassurance for Bygningerne 20,600 Kr. Areal 57 Tdr. Ld., deraf Ager 47½, Eng 1½, Græsningsjord 7, Have og Gaardsplads 1; desuden 21 Tdr. Ld. Forstrand. Agermarken drives i en 7 Marksdrift: Roer, Blandsæd, Roer,



Kirkegaard.

½ Byg ½ Blandsæd, Havre og 2aars Græs. Jordens Bonitet er god Lermuld. Der holdes 22 Køer, 12 Stkr. Ungkvæg og Kalve og 8 Tyre af jysk sortbroget Race, 4 Heste, 2 Plage og 7 Faar. Sidste Aar solgtes c. 100 Fedesvin.

Kirkegaard ligger i Kysing og har gennem mange Generationer været i samme Slægts Hænder, først som Fæste og Arvefæste under »Davidsens Gods«, senere som Selveje. Niels Baattrup efterfulgtes 1868 som Ejer af sin Søn, H. P. Nielsen Baattrup, den nuv. Ejers Fader.

Jorden igger godt samlet omkring Gaarden over et fladt og bekvemt Terræn. — Hovedb. ligger mod N. og er ligesom den v. Længe af Grundmur med henholdsvis Tegltag og Cementstenstag, opførte 1876 og 1907. De øvrige Avlsb. er af Bindingsværk med Straatage, opførte i 1850erne. Til Drift af de faste Maskiner er installeret Petroleumsmotor, og elektrisk Lys er indlagt fra Værket i Odder.

1793 brændte Kysing paa to Gaarde nær. — Paa Kysing Mark findes endnu i Nærheden af Norsminde Ruinen af en Kirke, som skal være nedbrudt under Svenskekrigen 1658—60. Denne Kirke nævnes allerede 1430 og 1524.

**Nølev Østergaard**, Nølev Sogn. Postforb. og St.: Odder, hvortil c. 4 Km. Gaarden ligger c. 19 Km. fra Aarhus. Ejer: *Ole Th. Madsen*, som overtog Gaarden i 1912, er født i Bjergager Sogn 14. Aug. 1878.

Matr.-Nr. 12 m. fl. af Nølev. Hartkorn 5 Tdr. 7 Skpr. 1¾ Alb. Ejendomsskyld 35,000 Kr. Brandassurance for Bygningerne 18,200 Kr. Areal 50 Tdr. Ld., deraf Ager 43, Eng 4, Mose 2, Have og Gaardsplads 1. Agermarken drives i en 8 Marksdrift: Havre, Roer, Byg, Blandsæd, Roer, Havre og 2aars Græs. Jordens Bonitet er god, frugtbar Muld paa Lerunderlag. Der holdes 16 Køer, 8 Stkr.

Ungkvæg og Kalve og 7 Tyre af rød dansk Race, 3 Heste, 2 Plage og 2 Faar. Sidste Aar solgtes c. 50 Fedesvin.



Nølev Østergaard.

Nølev Østergaard ligger i Nølev omtrent midt paa sine jævne, gode Jorder. Povl Simonsen havde i en lang Aarrække været Gaardens Ejer; efter ham kom i 1880erne Peder Søgaard, som ægtede hans Plejedatter. 1909 solgte han Gaarden til Jens Lassen, af hvem den nuv. Ejer har købt.

Hovedb. ligger mod S. og er ligesom Sidelængerne af Grundmur med henholdsvis Tegltag og Straatage. Den n. Længe er af Bindingsværk med Tag af Pandeplader. Alle Bygningerne er opførte 1888. Elektrisk Kraft og Lys er installeret fra Værket i Boulstrup. — Ejendommen ligger højt og kønt med vid Udsigt over Egnen og ud over Norsminde Fjord og Havet.

**Gammelgaard**, Nølev Sogn. Postforb. og St.: Odder, hvortil c. 4 Km. Gaarden ligger c. 19. Km. fra Aarhus. Ejer: *Søren Højsgaard Sørensen*, som overtog Gaarden 1. April 1912, er født i Svorbæk 6. Decbr. 1882.



Gammelgaard.

Matr.-Nr. 13a m. fl. af Nølev. Hartkorn 5 Tdr. 7 Skpr. 1½ Alb. Ejendoms-skyld 33,000 Kr. Brandassurance for Bygningerne c. 18,000 Kr. Areal 48 Tdr. Ld.,

deraf Ager 46, Eng 1, Have og Gaardsplads 1. Agermarken drives i en 8 Marksdrift: Havre, Helbrak, Vintersæd, Roer, Byg, Roer, Havre og 1aars Græs. Jordens Bonitet er god, tildels stærk Muld paa Lerunderlag. Der holdes 18 Køer, 8 Stkr. Ungkvæg og Kalve og 3 Tyre af blandet Race, 4 Heste og 1 Plag. Sidste Aar solgtes c. 85 Fedesvin.

Gammelgaard ligger i Nølev i det nv. Hjørne af sine jævne, bekvemme Jorder. Af Ejere kan nævnes Rasmus Madsen, som havde den i mange Aar, og som 1911 solgte den til Laurs Jensen, af hvem den nuv. Ejer har købt.

Alle Bygningerne er af Bindingsværk med Straatage, ældre, men gode og velholdte. Elektrisk Kraft og Lys er indlagt fra Værket i Boulstrup. Gaarden ligger venligt i et frugtbart og naturskønt Landskab.

**J. Rasmussen Kjærsgaards Gaard** i Nølev, Nølev Sogn. Postforb. og St.: Odder, hvortil c. 4 Km. Gaarden ligger c. 19 Km. fra Aarhus. Ejer: *Johs. Rasmussen Kjærsgaard*, som overtog Gaarden i 1902, er født i Bjergager Sogn 19. April 1873 og gift med *Anine Sørensen*, født i Ørum ved Grenaa 22. Decbr. 1876.

Matr.-Nr. 14a m. fl. af Nølev. Hartkorn 5 Tdr. 1 Skp. 1 Fdkr. 1 Alb. Ejendomsskyld 32,000 Kr. Brandassurance for Bygningerne c. 19,000 Kr. Areal 44½ Td. Ld., deraf Ager 40½, Eng 2½, Mose ½, Have og Gaardsplads 1. Agermarken drives i en 8 Marksdrift: Havre, ½ Roer ½ Staldfoder, Byg, Vintersæd, Roer,



J. Rasmussen Kjærsgaards Gaard.

Havre og 2aars Græs. Jordens Bonitet er god, kraftig Lermuld. Der holdes 15 Køer, 8 Stkr. Ungkvæg og Kalve og 4 Tyre af rød dansk Race, 4 Heste og 2 Plage. Sidste Aar solgtes c. 80 Fedesvin.

Gaarden ligger i Nølev By med en herlig Udsigt over den omliggende Egn, navnlig mod V. Af Ejere nævnes Mikkil Madsen, som omkring 1888 efterfulgtes af sin Svigersøn, Simon Jensen, af hvem den nuv. Ejer købt.

Jorden ligger Ø. for Gaarden over et jævnt og bekvemt Terræn. — Hovedb. ligger mod N. og er ligesom den s. Længe af Grundmur. Sidelængerne er af Grundmur udvendig, Bindingsværk mod Gaardsiden, Svinestalden af Granit. Alle Bygningerne er opførte i 1880erne med Tegltag paa Hovedb., Straatage paa Avlsb. Elektrisk Kraft og Lys er indlagt fra Værket i Boulstrup.

**Smedensborg**, Nølev Sogn. Postforb. og St.: Odder, hvortil c. 7 Km. Gaarden ligger c. 9 Km. fra Aarhus. Ejer: *Johannes Christensen*, som overtog Gaarden i 1895, er født paa Ejendommen 14. Juni 1866 og gift med *Signe Jensen*, født i Assedrup 19. Novbr. 1868.

Matr.-Nr. 10 m. fl. af Nølev. Hartkorn 5 Tdr. 1 Skp. 2 Fdkr. 2½ Alb. Ejendomsskyld 32,000 Kr. Brandassurance for Bygningerne c. 22,000 Kr. Areal 50 Tdr. Ld., deraf Ager 44, Overrislingseng 5, Have og Gaardsplads 1. Agermarken drives i en 8 Marksdrift: Havre, Helbrak, Vintersæd, Byg, Roer, Havre og 2aars

Græs. Jordens Bonitet er Lermuld paa Lerunderlag. Der holdes 20 Køer, 7 Stkr. Ungkvæg og Kalve og 3 Tyre af jysk og rød dansk Race, 4 Heste og 1 Plag. Sidste Aar solgtes c. 60 Fedesvin.




Smedensborg.

Smedensborg ligger c. 1 Km. N. for Nølev (skreves 1470 »Nøddeløff«), umiddelbart ved Norsminde Fjord. Fra Christen Olsen gik den i Arv til hans Svigersøn, Christen Rafaelsen, hvis Enke 1871 ægtede Rafael Rasmussen, som derefter var Gaardens Ejer, til den overtoges af en Søn af hans Hustrus første Ægteskab, den nuv. Ejer.

Jorden ligger samlet omkring Gaarden over et jævnt og bekvemt Terræn.

Hovedb., der ligger mod N., er af Grundmur med Rørtage, opført 1865. Avlsb. er ligeledes af Grundmur med Rørtage, men nyere. Elektrisk Kraft og Lys er installeret fra Værket i Boulstrup. Gaarden har sit eget Vandværk, som arbejder ved eget Tryk og bl. a. leverer Vand til et pynteligt Springvand paa Gaardspladsen. Fra Gaarden har man en henrivende Udsigt over Norsminde Fjord.

**Nølev Overgaard**, Nølev Sogn. Postforb. og St.: Odder, hvortil c. 4 Km. Gaarden ligger c. 19 Km. fra Aarhus. Ejer: *Johannes Frederik Andersen*, som



Nølev Overgaard.

overtog Gaarden 1. April 1905, er født paa Ejendommen 9. Aug. 1876 og gift med *Rasmine Jensine Madsen*, født i Nølev 25. Jan. 1874.

Matr.-Nr. 8a m. fl. af Nølev. Hartkorn 4 Tdr. 6 Skpr.  $\frac{1}{2}$  Alb. Ejendomsskyld 32,000 Kr. Brandassurance for Bygningerne 20,200 Kr. Areal 42 Tdr. Ld., deraf Ager  $36\frac{1}{2}$ , Eng 4, Mose  $\frac{1}{2}$ , Have og Gaardsplads 1. Agermarken drives i en 4 Marksdrift: Blandsæd, Roer, Havre og laars Græs. Jordens Bonitet er lermuldet. Der holdes 16 Køer, 7 Stkr. Ungkvæg og Kalve og 6 Tyre af jysk sortbroget Race, 4 Heste og 1 Plag. Sidste Aar solgtes c. 30 Fedesvin og c. 120 Maanedsgriise.

Nølev Overgaard ligger tæt Ø. for Nølev By. Anders Pedersen ejede Gaarden i 1850erne og efterfulgtes af sin Søn, Peder Andersen, den nuv. Ejers Fader.

Jorden ligger samlet ved Gaarden, hovedsagelig mod NØ. og er et ret jævnt og bekvemt Areal.

Alle Bygningerne er af Grundmur. Hovedb., som ligger mod S., har Skifertag og er opført 1881. Avlsb. har Cementstenstage, opførte 1906 efter Ildsvaade; Staldene er forsynede med brandfri Lofter. Elektrisk Kraft og Lys er installeret fra Værket i Boulstrup. — Ejendommen tager sig med de nye Bygninger aneligt ud, højt og kønt, som den ligger, med henrivende Udsigt over Egnen og ud over Norsminde Fjord og Havet.

**Korsgaard, Nølev Sogn. Postforb. og St.:** Odder, hvortil c. 3 Km. Gaarden ligger c. 20 Km. fra Aarhus. Ejer: *Niels Jensen Nielsen*, som overtog Gaarden i 1909, er født i Aalestrup 25. Aug. 1881 og gift med *Jensine Pedersen*, født i Spendrup 6. Juni 1869.



Korsgaard.

Matr.-Nr. 15 m. fl. af Nølev. Hartkorn 4 Tdr. 7 Skpr. 1 Fdkr.  $2\frac{1}{4}$  Alb. Ejendomsskyld 32,000 Kr. Brandassurance for Bygningerne c. 18,000 Kr. Areal  $38\frac{1}{2}$  Td. Ld., deraf Ager  $34\frac{1}{2}$ , Eng 3, Have og Gaardsplads 1. Agermarken drives i en 7 Marksdrift: Havre,  $\frac{1}{2}$  Brak  $\frac{1}{2}$  Roer,  $\frac{1}{2}$  Vintersæd  $\frac{1}{2}$  Byg, Roer, Havre og 2aars Græs. Jordens Bonitet er god Muld paa Lerunderlag. Der holdes 12 Køer, 5 Stkr. Ungkvæg og Kalve og 5 Tyre af jysk og rød dansk Race, 3 Heste og 2 Plage. Sidste Aar solgtes c. 40 Fedesvin og c. 20 Maanedsgriise.

Korsgaard ligger i Nølev. Af dens Ejere kan nævnes Niels Pedersen, der efterfulgtes af sin Søn, Hans Nielsen, hvis Søn, Rasmus Hansen, fik Gaarden omkring 1880 og ejede den til sin Død 1908, hvorpaa hans Enke Aaret efter ægtede den nuv. Ejer.

Jorden strækker sig navnlig mod SØ. og har en ret jævn og bekvem Overflade. Alle Bygningerne er af Grundmur med Tegltag paa Hovedb., som er opført 1869 og ligger mod N., og Cementstenstage paa Avlsb., der er opførte 1906 efter Ildsvaade. Elektrisk Kraft og Lys er indlagt fra Værket i Odder. Gaarden ligger i en smuk og frodig Egn.



**Møllegaarden**, Nølev Sogn. Postforb. og St.: Odder, hvortil c. 3 Km. Gaarden ligger c. 20 Km. fra Aarhus. Ejer: *Søren Hansen*, som overtog Gaarden i 1882, er født paa Ejendommen 22. Novbr. 1850 og gift med *Mette Marie Pedersen*, født i Viby 27. Oktbr. 1871.

Matr.-Nr. 16 m. fl. af Nølev. Hartkorn 5 Tdr. 2 Alb. Ejendomsskyld 30,500 Kr. Brandassurance for Bygningerne c. 12,000 Kr. Areal 39 Tdr. Ld., deraf Ager 35, Eng 2, Mose 1, Have og Gaardsplads 1. Agermarken drives i en 7 Marksdrift: Havre,  $\frac{1}{2}$  Roer  $\frac{1}{2}$  Brak,  $\frac{1}{2}$  Byg  $\frac{1}{2}$  Vintersæd,  $\frac{1}{2}$  Roer  $\frac{1}{2}$  Blandsæd, Havre og 2aars Græs. Jordens Bonitet er god, kraftig Lermuld. Der holdes 12 Køer, 12 Stkr. Ungkvæg og Kalve og 4 Tyre af jysk sortbroget Race, 4 Heste, 1 Plag og 2 Faar. Sidste Aar solgtes c. 50 Fedesvin.

Møllegaarden ligger i Nølev og har oprindeligt hørt under Hovedgaarden Aakjær. Som Ejere kan nævnes Paul Mikkelsen, der 1845 solgte Gaarden til H. P. Poulsen, der senere overdrog den til sin Søn, den nuv. Ejer.

Jorden ligger samlet S. for Gaarden over et jævnt og bekvemt Terræn. — Hovedb. ligger mod S. og er ligesom to af Avlsb. af Bindingsværk, opførte 1826 og 1853; den



Møllegaarden.

v. Længe er derimod af Grundmur, opført 1882. Alle Bygningerne har Straatage. Elektrisk Lys er installeret fra Værket i Odder.

Til Gaarden hører tillige en Vindmølle, hvor Ejeren driver Maling for Kunder samt nogen Handel med Foderkorn.

**Kirstinelyst**, Nølev Sogn. Postforb. og St.: Assedrup, hvortil c.  $\frac{1}{4}$  Km. Gaarden ligger c. 18 Km. fra Aarhus. Ejer: *Niels Jensen Kanstrup*, som overtog Gaarden 1. Septbr. 1913, er født i Dallerup Sogn 14. Juli 1882 og gift med *Sine Margrethe Jensen*, født i Toustrup 18. Juli 1880.

Matr.-Nr. 6a af Assedrup. Hartkorn 4 Tdr. 2 Skpr. 3 Fdkr.  $1\frac{1}{4}$  Alb. Ejendomsskyld 31,000 Kr. Brandassurance for Bygningerne 18,400 Kr. Areal 45 Tdr. Ld., deraf Ager  $28\frac{1}{2}$ , Eng  $4\frac{1}{2}$ , Skov 7, Græsningsjord 4, Have og Gaardsplads 1. Agermarken drives i en 7 Marksdrift: Havre, Vintersæd, Roer, Byg, Roer, Havre og 1aars Græs. Jordens Bonitet er lermuldet. Der holdes 14 Køer, 13 Stkr. Ungkvæg og Kalve og 4 Tyre af jysk sortbroget Race samt 3 Heste. Sidste Aar solgtes c. 60 Fedesvin.

Kirstinelyst ligger omtrent midt paa sine noget bakkede Jorder umiddelbart ved Assedrup Station. Skoven bestaar overvejende af Løvtræer.

Hovedb., som ligger mod S., er ligesom den ene af Avlsb. af Grundmur, Laden og den anden Længe af Bindingsværk. Alle Bygningerne er opførte i 1890'erne med Skifertag paa Hovedb., Straatage paa Avlsb. Elektrisk Kraft og Lys er installeret fra Værket i Odder. Ejendommen ligger højt og smukt med vid Udsigt over Havet.

**Berthasminde**, Nølev Sogn. Postforb. og St.: Assedrup, hvortil c.  $\frac{1}{2}$  Km. Gaarden ligger c. 18 Km. fra Aarhus. Ejerinde: Enkefru *Ane Katrine Andersen*, f. *Thomsen*, som overtog Gaarden i 1909 ved sin Mands, *Søren Andersens Død*, er født paa Overballegaard i Gylling 4. Febr. 1867.

Matr.-Nr. 8a m. fl. af Assedrup. Hartkorn 8 Tdr. 7 Skpr. 1 Fdkr.  $2\frac{1}{4}$  Alb. Ejendomsskyld 46,000 Kr. Brandassurance for Bygningerne c. 25,000 Kr. Areal 93 Tdr. Ld., deraf Ager 78, Eng 10, Skov 4, Have og Gaardsplads 1. Agermarken drives i en 7 Marksdrift: Havre, Roer, Byg, Roer, Havre og 2aars Græs. Jordens Bonitet er lermuldet. Der holdes 29 Køer, 20 Stkr. Ungkvæg og Kalve og 4 Tyre af blandet Race, 6 Heste, 2 Plage og 1 Faar. Sidste Aar solgtes c. 120 Fedesvin.

Berthasminde ligger i Assedrup. Som Ejere kan nævnes *Mikkel Andersen*, der overtog Gaarden i 1858 og efterfulgtes af sin Søn, *Søren Andersen*, som fik Gaarden 1899 og var dens Ejer til sin Død 1909, hvorefter hans Enke har siddet inde med Gaarden.



Berthasminde.

Jorden strækker sig navnlig mod N. over et noget bølgeformet Terræn. — Alle Bygningerne stammer fra 1870, da den udflyttedes til sin nuv. Plads, og de regnedes den Gang for en Seværdighed paa Egnen. 1913 er en Del af dem yderligere bleven udvidede. Hovedb., som omgives af Haven mod S., og den v. Længe er af Grundmur, de øvrige Avlsb. dels af Bindingsværk, dels af Grundmur. Hovedb. har Tegltag, Avlsb. Straa- og Paptage. Elektrisk Kraft og Lys er installeret fra Værket i Odder. Gaarden har sit eget Vandværk, som er selvrindende. Den ligger højt og smukt med herlig Udsigt over Norsminde Fjord.

Indtil 1913 var Gaarden kun paa 51 Tdr. Ld., men ved Tilkøb af en Nabogaard paa 42 Tdr. Ld. kom den op paa sin nuv. Størrelse.

**Marensminde**, Nølev Sogn. Postforb. og St.: Assedrup, hvortil c.  $\frac{1}{2}$  Km. Tlf. 3 over Assedrup Central. Gaarden ligger c. 19 Km. fra Aarhus. Ejer: Sognefoged *Søren Nielsen*, som overtog Gaarden i 1904, er født paa Ejendommen 21. Juli 1871 og gift med *Marie Katrine Nielsen*, født paa Nørregaard i Norring 13. Aug. 1875.

Matr.-Nr. 9a m. fl. af Assedrup. Hartkorn 6 Tdr. 5 Skpr. 1 Fdkr. Ejendomsskyld 44,000 Kr. Brandassurance for Bygningerne c. 24,000 Kr. Areal 68 Tdr. Ld., deraf Ager 53, god Natureng 8, Skov 6, Have og Gaardsplads 1. Af Agermarken drives 39 Tdr. Ld. i en 9 Marksdrift: Havre,  $\frac{2}{3}$  Helbrak  $\frac{1}{3}$  Roer, Hvede, Byg, Roer, Byg, Havre og 2aars Græs; 14 Tdr. Ld. i en 7 Marksdrift: Havre, Roer, Blandsæd, Roer, Havre og 2aars Græs. Jordens Bonitet er lermuldet. Der holdes 20 Køer, 16 Stkr. Ungkvæg og Kalve og 4 Tyre af jysk sortbroget Race, 4 Heste, 2 Plage og 3 Faar. Sidste Aar solgtes c. 90 Fedesvin.

Marensminde ligger i Assedrup og har oprindeligt hørt under Hovedgaarden

Østergaard, hvorfra den købtes til Frihed omkring 1830 af Jens Jensen. 1835 overdrog han den til sin Svigersøn, Hans Mortensen, efter hvis Død 1840 hans Enke ægtede Søren Nielsen, der 1870 efterfulgtes af sin Svigersøn, Rasmus Nielsen, den nuv. Ejers Fader.



Marensminde.

Jorden ligger omkring Gaarden over et ret jævnt og bekvemt Terræn. Skovens Bestand er Bøg, Eg og Ask.

Hovedb. vender mod S. og er ligesom to af Avlsb. af Grundmur med Skifertag og Straatage. Laden er af Bindingsværk. Svinestalden, som ligger udenfor Gaarden, har Tegltag. Bygningerne er hovedsagelig opførte 1885, da Gaarden udflyttedes til sin nuv. Plads. De faste Maskiner drives ved Petroleumsmotor.

**Randlev Præstegaard, Randlev Sogn. Postforb. og St.: Neder Randlev,** hvortil c. 2 Km. Gaarden ligger c. 24 Km. fra Aarhus. Nuværende Beneficiarius: Pastor *Axel Fryd*, som tiltraadte Embedet i 1908, er født i København 27. Novbr. 1872 og gift med *Margrethe Marie Emilie Lund*, født i Poulsker Sogn paa Bornholm 23. Marts 1877. Avlingen er siden 1880 bortforpagtet til *Peder Jensen*.



Randlev Præstegaard.

Matr.-Nr. 1a af Over Randlev. Hartkorn 6 Tdr. 4 Skpr. 2 Fdkr. 1¼ Alb. Ejendomsskyld 35,000 Kr. Brandassurance for Bygningerne 23,900 Kr. Areal

52½ Td. Ld., deraf Ager 46, Mose 4½, Have og Gaardsplads 2. Agermarken drives i en 9 Marksdrift: Havre, Helbrak, Vintersæd, Byg, Havre, Roer, Havre og 2aars Græs. Jordens Bonitet er god Lermuld. Der holdes 12 Køer, 6 Stkr. Ungkvæg og Kalve og 2 Tyre af jysk sortbroget Race, 4 Heste og 6 Faar. Sidste Aar solgtes c. 10 Fedesvin.

Randlev Præstegaard ligger i Over Randlev (gammel Form »Ranlog«) med sine Jorder strakt ud mod SV. over et ret jævnt og bekvemt Terræn.

Alle Bygningerne er af Bindingsværk, opførte 1749 efter Ildsvaade. Hovedb. ligger mod N., omgivet af den store, kønne Have, og har Tegltag; Avlsb. har Straatage.

Randlev Præstegaard blev afbrændt 1749; efter St. St. Blichers »En jysk Mordbrænderhistorie« var det Skarnsfolk, der gjorde det som Hævnbrand. — I Kirken hænger et Epitafium af Sandsten over Sognepræsten, Provst Jochum Brorsen († 1719) og hans Hustru.

**Randlev Hougaard**, Randlev Sogn. Postforb. og St.: Neder Randlev, hvortil c. 2 Km. Gaarden ligger c. 24 Km. fra Aarhus. Ejer: *Anton Mortensen*, som overtog Gaarden i 1901, er født i Bjergager Sogn 3. Decbr. 1872.

Matr.-Nr. 10a af Over Randlev. Hartkorn 4 Tdr. 5 Skpr. 3 Fdkr. 1¼ Alb.



Randlev Hougaard.

Ejendomsskyld 34,500 Kr. Brandassurance for Bygningerne c. 20,000 Kr. Areal 43 Tdr. Ld., deraf Ager 29¼, Eng 7, Mose 4, Skov 1¼, Have og Gaardsplads 1. Agermarken drives i en 9 Marksdrift: Helbrak, Hvede, Roer, Blandsæd, Roer, Blandsæd, Havre og 2aars Græs. Jordens Bonitet er lermuldet. Der holdes 14 Køer, 13 Stkr. Ungkvæg og Kalve og 2 Tyre af jysk sortbroget Race, 3 Heste og 1 Plag. Sidste Aar solgtes c. 50 Fedesvin.

Randlev Hougaard ligger i Over Randlev. Den tilhørte i sin Tid Jens Møller, der efterfulgtes af sin Søn, Niels Møller, hvis Enke senere ægtede Niels Sørensen, som 1901 solgte Gaarden til den nuv. Ejer.

Jorden ligger omkring Gaarden og er et ret jævnt og bekvemt Terræn. Mose og Skov er fraliggende i mindre Afstand mod V. og NV.

Alle Bygningerne er af Grundmur. Hovedb., der ligger mod N., omgivet af en stor og smuk Have, er opført med Frontespice og Skifertag 1905 og rummer en god og komfortabel Lejlighed. Avlsb. har Cementstenstage, opførte 1904. Elektrisk Kraft og Lys er installeret fra Værket i Boulstrup. — Gaarden tager sig med de nye og smukke Bygninger meget anseligt ud i de kønne Omgivelser.

**Østergaard**, Randlev Sogn. Postforb. og St.: Neder Randlev, hvortil c. ½ Km. Gaarden ligger c. 24 Km. fra Aarhus. Ejer: *Iver Jensen*, som overtog Gaarden i 1885, er født paa Ejendommen 9. Oktbr. 1846.

Matr.-Nr. 17a m. fl. af Over Randlev. Hartkorn 5 Tdr. 3 Skpr. 3 Fdkr. 2½ Alb.

Ejendomsskyld 32,000 Kr. Brandassurance for Bygningerne c. 17,000 Kr. Areal 44 Tdr. Ld., deraf Ager 38½, Eng ½, Mose 3, Skov 1, Have og Gaardsplads 1. Af Agermarken drives 4½ Td. Ld. i en 7 Marksdrift, 25½ Td. Ld. i en 8 Marksdrift og 8 Tdr. Ld. i en 6 Marksdrift. Jordens Bonitet er god, kraftig Lermuld. Der holdes 13 Køer, 7 Stkr. Ungkvæg og Kalve og 3 Tyre af jysk sortbroget Race samt 4 Heste. Sidste Aar solgtes c. 90 Fedesvin.

Østergaard ligger i Over Randlev og har tidligere hørt under Hovedgaarden Dybvad. Som Ejer nævnes Iver Villumsen, der giftede sig Gaarden til med en tidligere Ejers Enke; han efterfulgtes af Jens Madsen, som ligeledes fik den ved Giftermaal med Iver Villumsens Enke, og som senere ovedrog den til sin Søn, den nuv. Ejer. Jorden ligger samlet Ø. for Gaarden over et jævnt og bekvemt Terræn. Mosen og Skoven er fraliggende i mindre Afstande mod V. og SV.



Østergaard.

Den teglhængte Hovedb. ligger mod V. og er som to af Avlsb. af Grundmur, opførte 1855 og 1888—90. Den n. Længe er af Bindingsværk, opført 1852. Avlsb. har Straatage. Elektrisk Kraft og Lys er installeret fra Værket i Odder. Gaarden ligger nær Jærnbane station i en smuk Egn.

St. St. Blicher skal i sin Tid have haft Gaarden i Forpagtning, da han var Kapellan hos sin Fader, som var Sognepræst i Randlev.

**Solgaard**, Randlev Sogn. Postforb. og St.: Odder, hvortil c. 3 Km. Gaarden ligger c. 23 Km. fra Aarhus. Ejer: *Julius Frederik Carl Sørensen*, som overtog Gaarden i 1914, er født i Østbirk 21. Juli 1884 og gift med *Sofie Nicoline Olsen*, født i Maarslet 30. Aug. 1889.

Matr.-Nr. 25a m. fl. af Neder Randlev. Hartkorn 5 Tdr. 3 Skpr. 2 Fdkr. 1½ Alb. Ejendomsskyld 34,000 Kr. Brandassurance for Bygningerne c. 19,000 Kr. Areal 50 Tdr. Ld., deraf Ager 46½, Eng 1½, Mose 1, Have og Gaardsplads 1. Agermarken drives i en 8 Marksdrift: Havre, Roer, Byg, Blandsæd, Roer, Havre og 2aars Græs. Jordens Bonitet er Lermuld paa Lerunderlag. Der holdes 24 Køer, 7 Stkr. Ungkvæg og Kalve og 7 Tyre af jysk og rød dansk Race, 4 Heste og 2 Plage. Sidste Aar solgtes c. 185 Fedesvin.

Solgaard ligger omtrent midt paa sine jævne, gode Jorder tæt N. for Neder Randlev By. Den tilhørte i sin Tid Jens Andersen, der efterfulgtes af Isak Sørensen, hvis Enke senere ægtede R. P. Sørensen († 1908). Hans Enke af andet Ægteskab, Mathilda Amalie Nielsen, drev derefter Gaarden, til hun overdrog den til sin Plejesøn, den nuv. Ejer.

Alle Bygningerne er af Grundmur, opførte 1870—71. Hovedb. ligger mod S. og rummer en god og tidssvarende Lejlighed. Den har Tegltag, Avlsb. Straatage. Elek-



Solgaard.

trisk Kraft og Lys er indlagt fra Værket i Odder. Gaarden ligger i en smuk og frodig Egn.

**Kollinggaard**, Randlev Sogn. Postforb. og St.: Neder Randlev, hvortil c. 2 Km. Gaarden ligger c. 24 Km. fra Aarhus. Ejer: *Jens Johannes Andersen*, som overtog Gaarden i 1901, er født paa Ejendommen 9. Jan. 1859.

Matr.-Nr. 6 af Over Randlev. Hartkorn 5 Tdr. 2 Skpr. 3 Fdkr. 1½ Alb. Ejendomsskyld 40,000 Kr. Brandassuance for Bygningerne c. 23,000 Kr. Areal 50 Tdr. Ld., deraf Ager 41½, Eng 1½, Mose 3, Skov 3, Have og Gaardsplads 1. Agermarken drives i en 9 Marksdrift: Havre, Helbrak, Vintersæd, Byg, Roer. Blandsæd, Havre og 2aars Græs. Jordens Bonitet er noget letmuldet. Der holdes



Kollinggaard.

19 Køer, 8 Stkr. Ungkvæg og Kalve og 1 Tyr af rød dansk Race samt 4 Heste. Sidste Aar solgtes c. 60 Fedesvin.

Kollinggaard ligger meget hyggeligt tæt NØ. for Randlev Kirke. Thomas An-

dersen fik 1833 Gaarden ved Giftermaal med den tidligere Ejers Enke, som efter hans Død ægtede Johan Mikkelsen, den nuv. Ejers Stedfader.

Jorden ligger samlet V. for Gaarden over et ret jævnt og behageligt Terræn. Skovens Bestand er navnlig Bøg, Ask og El.

Hovedb. ligger mod Ø. og er ligesom to af Avlsb. af Grundmur, opførte 1877—79 og 1914. Den s. Længe er af Bindingsværk, opført 1878. Hovedb. har Tegtag, Avlsb. Straa- og Cementstenstage. Elektrisk Kraft og Lys er indlagt fra Værket i Odder.

**Hulgaard**, Randlev Sogn. Postforb. og St.: Neder Randlev, hvortil 5 Minutters Gang. Gaarden ligger c. 23 Km. fra Aarhus. Ejer: *Jens Peder Rasmussen*, som overtog Gaarden i 1863, er født paa Ejendommen 3. Febr. 1838 og var gift med *Mette Kirstine Madsen*, født i Vinding 1835, død 1896.

Matr.-Nr. 24a m. fl. af Neder Randlev. Hartkorn 4 Tdr. 2 Skpr. 3 Fdkr.  $\frac{3}{4}$  Alb. Ejendomsskyld 33,000 Kr. Brandassurance for Bygningerne c. 16,000 Kr. Areal 53 Tdr. Ld., deraf Ager  $46\frac{1}{2}$ , Eng  $1\frac{1}{2}$ , Mose 2, Skov 2, Have og Gaardsplads 1. Agermarken drives i en 8 Marksdrift:  $\frac{1}{2}$  Havre  $\frac{1}{2}$  Brak,  $\frac{1}{2}$  Rug  $\frac{1}{2}$  Roer, Byg, Roer, Blandsæd, Havre og 2aars Græs. Jordens Bonitet er Iermuldet. Der holdes



Hulgaard.

15 Køer og 4 Stkr. Ungkvæg af blandet Race samt 3 Heste og 5 Faar. Sidste Aar solgtes c. 35 Fedesvin.

Hulgaard ligger tæt N. for Neder Randlev By og har tidligere hørt under Hovedgaarden Rodstenseje, hvorfra den blev frikøbt af Niels Pedersen, der efterfulgtes af sin Søn, Rasmus Nielsen († 1863), den nuv. Ejers Fader.

Jorden, der er et fladt og bekvemt Terræn, ligger N. for Gaarden. — Hovedb. ligger, omgivet af en smuk Have, mod S. og er af Grundmur med Tegtag. Avlsb. er af Bindingsværk med Straatage. Bygningerne er opførte 1870—71. Gaarden ligger i en god og frodig Egn.

**Hesselbjerggaard**, Randlev Sogn. Postforb. og St.: Boulstrup, hvortil c.  $\frac{1}{2}$  Km. Gaarden ligger c. 24 Km. fra Aarhus. Ejer: *Albert Hesselbjerg*, som overtog Gaarden i 1904, er født paa Ejendommen 13. Juni 1882 og gift med *Marie Rasmussen*, født i Randlev Nørreskov 3. Septbr. 1882.

Matr.-Nr. 12a af Over Randlev. Hartkorn 4 Tdr. 3 Skpr. 3 Fdkr.  $\frac{1}{2}$  Alb. Ejendomsskyld 29,000 Kr. Brandassurance for Bygningerne 18,700 Kr. Areal 35 Tdr. Ld., deraf Ager 33, Eng 1, Have og Gaardsplads 1. Agermarken drives i en 10 Marksdrift: Havre, Roer, Blandsæd, Byg, Roer, Blandsæd, Havre og 3aars Græs. Jordens Bonitet er god Muld paa Lerunderlag. Der holdes 12 Køer, 8 Stkr.

Ungkvæg og Kalve og 1 Tyr af jysk sortbroget Race samt 3 Heste. Sidste Aar solgtes c. 90 Fedesvin.

Hesselbjerggaard ligger tæt Ø. for Over Randlev og har gennem mange Generationer været i samme Slægts Hænder, hvor den stadig er gaaet i Arv fra Fader til Søn.



Hesselbjerggaard.

Jorderne ligger godt samlede omkring Gaarden over et ret jævnt og bekvemt Terræn. Hovedb. ligger mod N. og er ligesom to af Avlsb. af Grundmur, opført 1880 og 1914; den ø. Længe er af Bindingsværk, ældre og har ligesom Hovedb. Straatag. De to grundmurede Længer har Cementstenstage. Elektrisk Kraft og Lys er installeret fra Værket i Boulstrup. Gaarden ligger frit og smukt i en frodig og naturskøn Egn.

**Toftegaard**, Randlev Sogn. Postforb. og St.: Neder Randlev, hvortil c. 5 Minutters Gang. Gaarden ligger c. 24 Km. fra Aarhus. Ejer: *Niels Jensen*, som overtog Gaarden i 1896, er født i Gosmer 27. Febr. 1872 og gift med *Kirstine Marie Hansen*, født i Grundfør 1. Septbr. 1874.



Toftegaard.

Matr.-Nr. 3a m. fl. af Neder Randlev. Hartkorn 4 Tdr. 6 Skpr. 1 Fdkr. 2 Alb. Ejendomsskyld 36,000 Kr. Brandassurance for Bygningerne c. 18,000 Kr. Areal 42 Tdr. Ld., deraf Ager 40, Mose 1, Have og Gaardsplads 1. Af Ager-



marken drives  $37\frac{1}{2}$  Td. Ld. i en 7 Marksdrift: Havre,  $\frac{1}{2}$  Roer  $\frac{1}{2}$  Roefrø,  $\frac{1}{2}$  Blandsæd  $\frac{1}{2}$  Roer, Blandsæd, Havre og 2aars Græs;  $2\frac{1}{2}$  Td. Ld. dyrkes med Lucerne. Jordens Bonitet er lermuldet. Der holdes 16 Køer, 10 Stkr. Ungkvæg og Kalve og 4 Tyre af blandet Race samt 3 Heste. Sidste Aar solgtes c. 130 Fedesvin.

Toftegaard ligger i Neder Randlev i den ø. Side af sine jævne, gode Jorder. Af Ejere kan nævnes Erik Krag, som 1883 efterfulgtes af sin Søn, Rasmus Krag, der 1887 solgte til Rasmus Nielsen, af hvem den nuv. Ejer har købt.

Hovedb., der er fritliggende mod N., er opført i Villastil og rummer en god og komfortabel Lejlighed. Alle Bygningerne er af Grundmur med Cementstenstage, opførte 1906 efter Ildsvaade. Elektrisk Kraft og Lys er installeret fra Værket i Odder. — Gaarden tager sig med de nye, smukke Bygninger meget anseligt ud.

**Marielund**, Randlev Sogn. Postforb. og St.: Neder Randlev, hvortil c. 2 Km. Gaarden ligger c. 24 Km. fra Aarhus. Ejer: *Mads Peder Hansen*, som overtog Gaarden i 1895, er født i Randlev 25. Aug. 1866 og gift med *Johanne Pedersen*, født paa Ejendommen 6. Juni 1872.



Marielund.

Matr.-Nr. 7a m. fl. af Over Randlev. Hartkorn 4 Tdr. 1 Skp. 2 Fdkr. Ejendomsskyld 28,500 Kr. Brandassurance for Bygningerne 18,900 Kr. Areal  $37\frac{1}{2}$  Td. Ld., deraf Ager  $34\frac{1}{4}$ , Eng  $\frac{1}{2}$ , Mose  $1\frac{3}{4}$ , Have og Gaardsplads 1. Af Agermarken drives 16 Tdr. Ld. i en 8 Marksdrift, 12 Tdr. Ld. i en 7 Marksdrift og 6 Tdr. Ld. i en 6 Marksdrift. Jordens Bonitet er i 22 Tdr. Ld. letmuldet, i Resten lermuldet. Der holdes 12 Køer, 7 Stkr. Ungkvæg og Kalve og 1 Tyr af jysk sortbroget Race, 3 Heste og 1 Plag. Sidste Aar solgtes c. 55 Fedesvin.

Marielund ligger tæt NØ. for Randlev Kirke. I Begyndelsen af det 19. Aarh. tilhørte den Peder Mortensen. Han efterfulgtes af sin Søn, Morten Pedersen, der imidlertid døde barnløs, hvorfor Gaarden overgik til hans Søsterdatter, som senere ægtede Sognefoged og Dannebrogsmænd Niels Pedersen. 1895 overdrog han Gaarden til sin Svigersøn, den nuv. Ejer.

Jorden falder i to Afdelinger, som ligger i mindre Afstand mod V. og NV. over et fladt og bekvemt Terræn.

Hovedb. ligger, omgivet af Haven, mod N. og er ligesom de to af Avlsb. af Grundmur, opførte 1880 og 1908 med Cementstenstage og Trimpel paa den v. Længe. Den s. Længe er af Bindingsværk, opført 1863 med Straatag. Elektrisk Kraft og Lys er indlagt fra Værket i Odder.

**S. P. Hansens Gaard** i Randlev, Randlev Sogn. Postforb. og St.: Boulstrup, hvortil c.  $\frac{1}{2}$  Km. Gaarden ligger c. 24 Km. fra Aarhus. Ejer: *Søren*

*Feder Hansen*, som overtog Gaarden 20. Marts 1911, er født i Gylling Sogn 3. Juli 1885 og gift med *Johanne Jacobsen*, født i Ørting 7. Jan. 1884.

Matr.-Nr. 13a m. fl. af Over Randlev. Hartkorn 4 Tdr. 5 Skpr. 1 $\frac{3}{4}$  Alb. Ejendomsskyld 29,000 Kr. Brandassurance for Bygningerne c. 21,000 Kr. Areal 39 Tdr. Ld., deraf Ager 31, Eng 6, Mose 1, Have og Gaardsplads 1. Agermarken drives i en 7 Marksdrift: Havre, Roer, Blandsæd, Roer, Byg, Havre og 1aars Græs. Jordens Bonitet er Iermuldet. Der holdes 15 Køer, 13 Stkr. Ungkvæg og Kalve og 1 Tyr af jysk sortbroget Race samt 3 Heste. Sidste Aar solgtes c. 100 Fedesvin.

Gaarden ligger SØ. for Randlev By, omgivet af sin gode, flade Agermark. Anders Knudsen solgte den 1884 til Martin Pedersen, der 1906 solgte til Søren Sørensen, af hvem den nuv. Ejer har købt.

Engen ligger mod V.; den overrisles om Vinteren og afgiver fortrinlig Høslet.



S. P. Hansens Gaard.

Hovedb. ligger mod N. og er ligesom de to af Avlsb. af Grundmur, opførte i 1870erne og 1880erne. Laden er af ældre Bindingsværk. Hovedb. har Tegtag, Avlsb. Straatage. Til Drift af de faste Maskiner benyttes Petroleumsmotor. Elektrisk Lys er installeret fra Værket i Boulstrup.

**Angaard**, Randlev Sogn. Postforb. og St.: Boulstrup, hvortil c. 5 Minutters Gang. Gaarden ligger c. 24 Km. fra Aarhus. Ejerinde: Enkefru *Louise Christensen*, f. *Christensen*, som overtog Gaarden i 1912 ved sin Mands, *Niels Christensens* Død, er født i Hornborg Sogn 17. Juni 1883.

Matr.-Nr. 14a m. fl. af Over Randlev. Hartkorn 4 Tdr. 2 Skpr. 2 Fdkr. 2 Alb. Ejendomsskyld 29,000 Kr. Brandassurance for Bygningerne c. 20,000 Kr. Areal 38 Tdr. Ld., deraf Ager 36 $\frac{1}{2}$ , Mose  $\frac{1}{4}$ , Skov  $\frac{1}{4}$ , Have og Gaardsplads 1. Agermarken drives i en 8 Marksdrift: Havre, Roer, Blandsæd, Roer, Blandsæd, Havre og 2aars Græs. Jordens Bonitet er Iermuldet. Der holdes 14 Køer, 9 Stkr. Ungkvæg og Kalve og 2 Tyre af jysk sortbroget Race samt 3 Heste. Sidste Aar solgtes c. 100 Fedesvin.

Angaard ligger tæt Ø. for Randlev By. Af Ejere kan nævnes Thøger Christensen, som efterfulgtes af sin Søn, Chr. Christensen, der 1909 overdrog Gaarden til sin Søn, Niels Christensen, den nuv. Ejerindes afdøde Mand.

Jorden ligger samlet ved Gaarden mod V. og S. og er et fladt og bekvemt Terræn. Hovedb., der er opført 1885, ligger mod N. og er ligesom den ø. Længe af Grundmur; de øvrige Avlsb. er af Bindingsværk. Hovedb. har Tegtag, Avlsb. Straatage. Elektrisk Kraft og Lys er installeret fra Værket i Boulstrup.

**Øster-Terp**, Randlev Sogn. Postforb. og St.: Neder Randlev, hvortil c. 1 Km. Tlf. 18 over Boulstrup Central. Gaarden ligger c. 24 Km. fra Aarhus. Ejer: *Rasmus Rasmussen*, som overtog Gaarden i 1912, er født i Gylling 8. Oktbr. 1863 og gift med *Johanne Sørensen*, født i Søby 22. April 1867.

Matr.-Nr. 16a m. fl. af Over Randlev. Hartkorn 4 Tdr. 6 Skpr. 1 Fdkr. Ejendomsskyld 28,000 Kr. Brandassurance for Bygningerne c. 22,000 Kr. Areal

34 Tdr. Ld., deraf Ager 32, Mose 1, Have og Gaardsplads 1. Agermarken drives i en 8 Marksdrift: Havre, Roer, Blandsæd,  $\frac{1}{2}$  Rug  $\frac{1}{2}$  Roer, Blandsæd, Havre og 2aars Græs. Jordens Bonitet er god, frugtbar Lermuld. Der holdes 16 Køer og 6 Stkr. Ungkvæg og Kalve af blandet Race samt 3 Heste. Sidste Aar solgtes c. 150 Fedesvin.



Øster-Terp.

Øster-Terp ligger i Over Randlev i den v. Side af sine gode Jorder. Den tilhørte gennem mange Aar Christen Christensen, som 1912 solgte til den nuv. Ejer.

Alle Bygningerne er af Grundmur, opførte i 1880'erne. Hovedb., som ligger mod N., har Tegtag, Avlsb. Straatage. Elektrisk Kraft og Lys er installeret fra Værket i Boulstrup.

**Aagaard**, Randlev Sogn. Postforb. og St.: Neder Randlev, hvortil c. 3 Minutters Gang. Gaarden ligger c. 24 Km. fra Aarhus. Ejer: *Christian Møller Bjerre*, som overtog Gaarden i 1912, er født i Vejrum ved Struer 12. Aug. 1883 og gift med *Mette Jensen*, født i Bjergager 20. Decbr. 1883.

Matr.-Nr. 21a m. fl. af Neder Randlev. Hartkorn 6 Tdr. 2 Fdkr.  $2\frac{1}{4}$  Alb. Ejendomsskyld 44,000 Kr. Brandassurance for Bygningerne c. 22,000 Kr. Areal 48 Tdr. Ld., deraf Ager 44, Mose 2, Skov 1, Have og Gaardsplads 1. Agermarken drives i en 8 Marksdrift: Havre, Roer, Blandsæd, Havre, Roer, Havre og 2aars Græs. Jordens Bonitet er lermuldet. Der holdes 20 Køer, 12 Stkr. Ungkvæg og Kalve og 3 Tyre af blandet Race samt 4 Heste. Sidste Aar solgtes c. 500 Fedesvin.

Aagaard ligger i Neder Randlev. Den ejedes i sin Tid af Jens Fastrup, der efterfulgtes af Rasmus Andersen, som 1902 solgte Gaarden til Hans Pedersen, af hvem den nuv. Ejer har købt.

Jorden falder i to Afdelinger med 36 Tdr. Ld. hjemme ved Gaarden mod Ø. Resten er fraliggende i mindre Afstand mod N. og er et fladt og bekvemt Terræn.

Hovedb., der omgives af Haven mod N. og NV., er af Grundmur, Avlsb. af Bindingsværk. Alle Bygningerne er opførte i 1870'erne, meget rummelige og solide. Elektrisk Kraft og Lys er installeret fra Værket i Boulstrup.

**Bjerregaard**, Randlev Sogn. Postforb. og St.: Neder Randlev, hvortil c. 5 Minutters Gang. Tlf. 3 over Boulstrup Central. Gaarden ligger c. 24 Km. fra Aarhus. Ejer: *Hans Hansen*, som overtog Gaarden i 1897, er født i Randlev 11. Juli 1869 og gift med *Hanne Jensen*, født paa Ejendommen 24. Decbr. 1872.

Matr.-Nr. 20a m. fl. af Neder Randlev. Hartkorn 6 Tdr. 2 Skpr. Ejendomsskyld 36,000 Kr. Brandassurance for Bygningerne 18,600 Kr. Areal 45 Tdr. Ld., deraf Ager 39, Eng 4, Mose 1, Have og Gaardsplads 1. Agermarken drives i en

7 Marksdrift: Havre, Roer, Blandsæd, Roer, Havre og 2aars Græs. Jordens Bonitet er god, tildels stærk Lermuld. Der holdes 20 Køer, 12 Stkr. Ungkvæg og Kalve og 4 Tyre af blandet Race, 4 Heste og 2 Plage. Sidste Aar solgtes c. 120 Fedesvin.



Bjerregaard.

Bjerregaard, der ligger i Neder Randlev, tilhørte i sin Tid Rasmus Mortensen, som efterfulgtes af sin Søn, Jens Rasmussen, der 1897 overdrog Gaarden til sin Svigersøn, den nuv. Ejer.

Jorden er et noget bølgeformet Terræn; den ligger samlet S. for Gaarden. — Hovedb. ligger mod N., omgivet af Haven. Den v. Længe og Svinestalden er af Grundmur med Tegltage, opførte 1913; de øvrige Bygninger er af Bindingsværk, ældre, men gode. Elektrisk Kraft og Lys er installeret fra Værket i Boulstrup. Endvidere findes 3 Bindingsværks Længer fra en mindre Gaard, som Ejeren tilkøbte 1912, og som tidligere hørte under Kirken.

Ejeren er tillige Forpagter af en Gaard i Balle paa 38 Tdr. Ld.

**Rs. Christensens Gaard** i Rørt, Bjergager Sogn. Postforb. og St.: Odder, hvortil c. 2 Km. Gaarden ligger c. 20 Km. fra Aarhus. Ejer: *Rasmus Christensen*,



R. Christensens Gaard.

som overtog Gaarden i 1882, er født paa Ejendommen 12. Maj 1856 og gift med *Marie Laursen*, født i Vedslet 16. Juli 1861.

Matr.-Nr. 5 m. fl. af Rørt. Hartkorn 4 Tdr. 5 Skpr.  $1\frac{1}{4}$  Alb. Ejendoms- skyld 31,000 Kr. Brandassurance for Bygningerne 16,400 Kr. Areal 43 Tdr. Ld., deraf Ager  $38\frac{1}{2}$ , Eng  $2\frac{1}{2}$ , Mose 1, Have og Gaardsplads 1. Agermarken drives i en 8 Marksdrift: Havre,  $\frac{2}{3}$  Brak  $\frac{1}{3}$  Vintersæd, Byg, Roer, Blandsæd, Havre og 2aars Græs. Jordens Bonitet er lermuldet. Der holdes 16 Køer, 9 Stkr. Ungkvæg og Kalve og 2 Tyre af blandet jysk og rød dansk Race, 3 Heste, 3 Plage og 2 Faar. Sidste Aar solgtes c. 40 Fedesvin.

Gaarden ligger i Rørt med sine jævne Jorder strakt ud mod S. Rasmus Rasmussen var den sidste Fæster. Hans Svigersøn, Christen Nielsen, frikøbte Gaarden fra Stamhuset Rathlousdal 1876 og overdrog den 1882 til sin Søn, den nuv. Ejer.

Hovedb. ligger mod N. og er ligesom to af Avlsb. af Bindingsværk med Straatage, opførte 1849 efter Ildsvaade. Den v. Længe er derimod af Grundmur, opført 1914 med Cementstenstag. Elektrisk Kraft og Lys er installeret fra Værket i Odder.

**P. Sørensens Enkes Gaard** i Rørt, Bjergager Sogn. Postforb. og St.: Odder, hvortil c. 2 Km. Gaarden ligger c. 21 Km. fra Aarhus. Ejerinde: Enkefru *Mette Kirstine Sørensen*, f. *Thomassen*, som overtog Gaarden i 1900, er født i Gl. Rye 2. Oktbr. 1861.



P. Sørensens Enkes Gaard.

Matr.-Nr. 7a m. fl. af Rørt. Hartkorn 5 Tdr. 1 Skpr. 3 Fdkr.  $\frac{1}{2}$  Alb. Ejendoms- skyld 34,000 Kr. Brandassurance for Bygningerne 12,500 Kr. Areal 47 Tdr. Ld., deraf Ager 40, Natureng 3, Bøgeskov 3, Have og Gaardsplads 1. Agermarken drives i en 9 Marksdrift: Havre, Vintersæd, Roer, Blandsæd, Havre, Roer, Byg, Havre og 1aars Græs. Jordens Bonitet er god Muld paa Lerunderlag. Der holdes 16 Køer, 10 Stkr. Ungkvæg og Kalve og 4 Tyre af jysk og rød dansk Race, 4 Heste og 1 Plag. Sidste Aar solgtes c. 120 Fedesvin.

Gaarden ligger i Rørt. Den blev 1881 af Søren Pedersen solgt til Peder Sørensen, den nuv. Ejerindes afdøde Mand. — Jorden ligger samlet N. for Gaarden over et jævnt og bekvemt Terræn. Engen og Skoven er fraliggende i mindre Afstande mod V. og S.

Alle Bygningerne er af Bindingsværk med Straatage, ældre, men restaurerede, saa de er gode og formaalstjenlige. Hovedb. ligger mod N. Elektrisk Kraft og Lys er installeret fra Værket i Boulstrup. Ejendommen ligger i en smuk og frodig Egn.

**Johannelund**, Bjergager Sogn. Postforb. og St.: Boulstrup, hvortil c.  $\frac{1}{2}$  Km. Gaarden ligger c. 24 Km. fra Horsens. Ejer: *Søren Peder Sørensen*, som overtog Gaarden i 1911, er født paa Ejendommen 26. Decbr. 1883 og gift med *Maren Sørensen*, født i Dyreby 15. Aug. 1889.

Matr.-Nr. 1 m. fl. af Hølken. Hartkorn 5 Tdr. 3 Skpr. 3 Fdkr. 2½ Alb. Ejendomsskyld 33,000 Kr. Brandassurance for Bygningerne 17,900 Kr. Areal 47½ Td. Ld., deraf Ager 46½, Have og Gaardsplads 1. Af Agermarken drives 28½ Td. Ld. i en 8 Marksdrift: Havre, Helbrak, Vintersæd, Blandsæd, Roer. Havre og 2aars Græs; 18 Tdr. Ld. i en anden 8 Marksdrift: Staldfoder, Vintersæd, Roer, Blandsæd, Roer, Havre og 2aars Græs. Jordens Bonitet er overvejende lermuldet, dog for en mindre Del letmuldet. Der holdes 16 Køer, 9 Stkr. Ungkvæg og Kalve og 5 Tyre af jysk sortbroget Race, 4 Heste og 3 Faar. Sidste Aar solgtes c. 70 Fedesvin.



Johannelund.

Johannelund ligger i Hølken og antages i sin Tid at have hørt under Hovedgaarden Boller. Af tidligere Ejere kan nævnes Mikkell Sørensen, der efterfulgtes af sin Søn, Søren Mikkelsen, hvis Søn, Rasmus Peder Sørensen, 1911 overdrog den til sin Søn, den nuv. Ejer.

Jorden ligger samlet Ø. for Gaarden over et fladt og bekvemt Terræn.

Hovedb. ligger mod N. og er ligesom Svinestalden af Grundmur med Cementstengtag. Avlsb. er dels af Granit, dels af Bindingsværk med Straatage. Hovedb. er opført i 1870'erne, Avlsb. noget tidligere. Elektrisk Kraft og Lys er installeret fra Værket i Boulstrup. — Fra Gaarden er en vid og smuk Udsigt over Havet mod Ø.

**Elsesminde**, Bjergager Sogn. Postforb. og St.: Boulstrup, hvortil c. ½ Km. Gaarden ligger c. 24 Km. fra Horsens. Ejer: *Rasmus Nielsen Rasmussen*, som overtog Gaarden i 1900, er født paa Ejendommen 18. Juni 1862 og gift med *K. Rasmussen*, født i Halling 21. Aug. 1875.

Matr.-Nr. 2a m. fl. af Hølken. Hartkorn 4 Tdr. 1 Skp. 2 Fdkr. 1¼ Alb. Ejendomsskyld 28,000 Kr. Brandassurance for Bygningerne 18,500 Kr. Areal 36 Tdr. Ld., deraf Ager 34½, Mose ½, Have og Gaardsplads 1. Agermarken drives i en 8 Marksdrift: Havre, Roer, Blandsæd, Havre, Roer, Havre og 2aars Græs. Jordens Bonitet er god, frugtbar Lermuld paa Lerunderlag. Der holdes 12 Køer, 6 Stkr. Ungkvæg og Kalve og 2 Tyre af jysk sortbroget Race, 3 Heste, 3 Plage og Føl samt 1 Faar. Sidste Aar solgtes c. 70 Fedesvin.

Elsesminde menes i sin Tid at have hørt under Hovedgaarden Boller. Rasmus Nielsen efterfulgtes som dens Ejer af sin Søn, Niels Rasmussen, der 1900 overdrog den til sin Søn, den nuv. Ejer.

Jorden ligger Ø. for Gaarden over et fladt og bekvemt Terræn.

Hovedb. ligger mod N., omgivet af Haven, og er ligesom to af Avlsb. af Grundmur, opførte 1860 og 1900—09. Laden er af Bindingsværk, opført 1861. Hovedb.



Elsesminde.

har Tegtag, Avlsb. Straatage. Elektrisk Lys er installeret fra Værket i Boulstrup. Mod Ø. har man fra Elsesminde en vid Udsigt over Havet.

**Fredenshøj**, Bjergager Sogn. Postforb. og St.: Boulstrup, hvortil c. 5 Minutters Gang. Tlf. 12 over Boulstrup Central. Gaarden ligger c. 24 Km. fra Aarhus. Ejer: *Christian Jensen*, som overtog Gaarden i 1893, er født i Saxild Sogn 2. Septbr. 1861 og gift med *Marie Mikkelsen*, født paa Ejendommen 23. Febr. 1867.

Matr.-Nr. 6a m. fl. af Boulstrup. Hartkorn 4 Tdr. 2 Skpr. 1 Fdkr. 1½ Alb. Ejendomsskyld 28,000 Kr. Brandassurance for Bygningerne c. 16,000 Kr. Areal 35 Tdr. Ld., deraf Ager 33½, Mose ¼, Have og Gaardsplads ¼. Agermarken drives i en 8 Marksdrift: Havre, Roer, Blandsæd, Roer, Roer, Havre og 2aars Græs. Jordens Bonitet er god, kraftig Muld paa Lerunderlag. Der holdes 17 Køer.



Fredenshøj.

4 Stkr. Ungkvæg og Kalve og 4 Tyre af jysk og rød dansk Race samt 3 Heste. Sidste Aar solgtes c. 75 Fedesvin.

Fredenshøj ligger tæt Ø. for Boulstrup. Den tilhørte i sin Tid Rasmus Stef-

fensen, som efterfulgtes af sin Svigersøn, Jens Mikkelsen, der 1893 overdrog Gaarden til sin Svigersøn, den nuv. Ejer.

Jorden ligger samlet omkring Gaarden og er et jævnt Terræn. — Hovedb. ligger mod N. og er af Grundmur med Cementstenstag. Avlsb. er af Bindingsværk med Straatage. Alle Bygningerne er opførte 1870—71. Elektrisk Lys er installeret fra Værket i Odder. Gaarden ligger frit og smukt med herlig Udsigt over Havet.

**Færgegaarden**, Bjergager Sogn. Postforb. og St.: Boulstrup, hvortil c. 2 Km. Gaarden ligger c. 24 Km. fra Aarhus. Ejer: *Niels Christian Nielsen*, som overtog Gaarden i Decbr. 1911, er født i Odsherred paa Sjælland. Gaarden er bortforpagtet til *Valdemar Nielsen*.

Matr.-Nr. 19a af Dyngby. Hartkorn 5 Tdr. 2 Skpr. 3 Fdkr. 1¼ Alb. Ejendoms-skyld 29,000 Kr. Areal 42 Tdr. Ld., deraf Ager 40½, Mose ½, Have og Gaardsplads 1. Agermarken drives i en 9 Marksdrift: Roer, Blandsæd, Kartoffler, Byg, Hvede, Kartoffler, Havre og 2aars Græs. Jordens Bonitet er god Lermuld paa Lerunderlag. Der holdes 6 Køer af jysk sortbroget Race samt 2 Heste. Sidste Aar solgtes c. 400 Fedesvin.



Færgegaarden.

Færgegaarden ligger tæt SØ. for Dyngby og har oprindelig været Fæste under Hovedgaarden Boller. Paul Sørensen var senere i en lang Aarrække dens Ejer, men solgte den 1908 til Kristen Bjerre, af hvem den nuv. Ejer har købt.

Jorderne, der grænser til Havet, ligger samlede omkring Gaarden over et jævnt og bekvemt Terræn.

Alle Bygningerne er af Bindingsværk med Straatage, ældre, men velholdte. Hovedb. ligger mod N. Elektrisk Kraft og Lys er installeret fra Værket i Boulstrup. Gaarden ligger frit og smukt med fortrinlig Udsigt over Havet; sit Navn har den af, at der i sin Tid har været Færgested paa dens Strand.

**Hyldegaard**, Bjergager Sogn. Postforb. og St.: Boulstrup, hvortil c. 2 Km. Gaarden ligger c. 24 Km. fra Aarhus. Ejer: *Mikael Mikkelsen*, som overtog Gaarden i 1911, er født paa Ejendommen 12. Aug. 1876 og gift med *Rasmine Øvlisen*, født i Astrup 3. Decbr. 1881.

Matr.-Nr. 2a m. fl. af Dyngby. Hartkorn 5 Tdr. 6 Skpr. 2 Fdkr. 2¼ Alb. Ejendomsskyld 34,500 Kr. Brandassurance for Bygningerne 19,800 Kr. Areal 43½ Td. Ld., deraf Ager 41½, Mose 1, Have og Gaardsplads 1. Agermarken drives i en 8 Marksdrift: Havre, ½ Roer ½ Vintersæd, Blandsæd, Roer, Blandsæd, Havre og 2aars Græs. Jordens Bonitet er god, frugtbar Lermuld. Der holdes 17 Køer, 7 Stkr. Ungkvæg og Kalve og 2 Tyre af jysk sortbroget Race, 4 Heste, 2 Plage og 3 Faar. Sidste Aar solgtes c. 65 Fedesvin.

Hyldegaard ligger tæt SØ. for Dyngby. Den er gammelt Mensalgods, der



oprindelig hørte under Bjergager Præsteembede. Senere ejedes Gaarden af Mikkel Pedersen, som 1875 efterfulgtes af sin Søn, Peder Mikkelsen, den nuv. Ejers Fader.

Jorderne omgiver Gaarden paa de tre Sider og er et fladt og bekvemt Terræn. — De anselige Bygninger er af Grundmur med Cementstenstage, opførte 1903 efter Ilds-



Hyldegaard.

vaade, samtidig med at Gaarden udflyttedes fra Byen til sin nuv. Plads. Hovedb. ligger mod V. Elektrisk Kraft og Lys er installeret fra Værket i Boulstrup. Gaardspladsen, der er stor og rummelig, er pænt brolagt, og paa Midten er anlagt en smuk, indhegnet Plæne.

Mod Ø. har man fra Gaarden en herlig Udsigt over det vidtstrakte Hav.

**Bækgaard**, Bjergager Sogn. Postforb. og St.: Boulstrup, hvortil c. 2 Km. Gaarden ligger c. 24 Km. fra Aarhus. Ejer: *Christen Pedersen*, som overtog Gaarden i 1880, er født i Boulstrup 18. Decbr. 1854 og gift med *Karen Rasmussen*, født paa Ejendommen 24. Febr. 1855.



Bækgaard.

Matr.-Nr. 3a m. fl. af Dyngby. Hartkorn 5 Tdr. 1 Fdkr. 2 Alb. Ejendoms- skyld 28,000 Kr. Brandassurance for Bygningerne c. 20,000 Kr. Areal 38 Tdr. Ld., deraf Ager 36, Eng 1, Have og Gaardsplads 1. Agermarken drives i en 8 Marks- drift: Havre,  $\frac{1}{2}$  Brak  $\frac{1}{2}$  Roer,  $\frac{1}{2}$  Vintersæd  $\frac{1}{2}$  Byg, Blandsæd, Roer, Havre

og 2aars Græs. Jordens Bonitet er udmærket god Lermuld. Der holdes 14 Køer, 10 Stkr. Ungkvæg og Kalve og 7 Tyre af blandet Race, 4 Heste og 3 Faar. Sidste Aar solgtes c. 60 Fedesvin.

Bækgaard ligger i Dyngby og har oprindeligt hørt under Hovedgaarden Boller. Niels Rytter, der selv var født paa Ejendommen, solgte den til sin Svoger, Rasmus Rasmussen Lillemose, som 1880 afstod den til sin Svigersøn, den nuv. Ejer.

Jorden, der er et fladt og behageligt Terræn, ligger samlet Ø. for Gaarden.

Alle Bygningerne er af Grundmur, opførte 1884—85, da Gaarden udflyttedes til sin nuv. Plads. Hovedb., der ligger mod N., har Tegltag, Avlsb. Straatage. Elektrisk Kraft og Lys er installeret fra Værket i Boulstrup. Fra Gaarden er der en fortrinlig Udsigt ud over Havet.

**Overgaard**, Bjergager Sogn. Postforb. og St.: Boulstrup, hvortil c. 2 Km. Gaarden ligger c. 24 Km. fra Aarhus. Ejer: *Peder Jensen*, som overtog Gaarden i 1899, er født paa E'endommen 27. Oktbr. 1875 og gift med *Petra Marie Nielsen*, født i Gyllingskov 4. Febr. 1880.

Matr.-Nr. 12a m. fl. af Dyngby. Hartkorn 5 Tdr. 6 Skpr. 1 Fdkr. 1½ Alb.



Overgaard.

Ejendomsskyld 49,000 Kr. Brandassurance for Bygningerne c. 24,000 Kr. Areal 48 Tdr. Ld., deraf Ager 46, Eng ¼, Mose ¼, Have og Gaardsplads 1. Agermarken drives i en 9 Marksdrift: Havre, ½ Roer ½ Kartoffler, Blandsæd, Roer, Blandsæd, Roer, Havre og 2aars Græs. Jordens Bonitet er lermuldet. Der holdes 17 Køer, 7 Stkr. Ungkvæg og Kalve og 8 Tyre af rød dansk Race samt 4 Heste. Sidste Aar solgtes c. 225 Fedesvin.

Overgaard ligger smukt i Dyngby med Udsigt ud over Havet. Den har i sin Tid hørt under Stamhuset Rathlousdal. Af tidligere Ejere kan nævnes Brammer, som solgte Gaarden til Niels Jensen, hvis Enke senere ægtede Peder Simonsen († 1891); hendes Søn er den nuv. Ejer.

Jorden ligger samlet Ø. for Gaarden over et fladt og bekvemt Terræn. — Hovedb. ligger mod N. og er af Bindingsværk med Straatag, opført 1873. Avlsb. er af Grundmur med Cementstenstage, opførte 1914. Elektrisk Kraft og Lys er indlagt fra Værket i Boulstrup.

1438 nævnes Væbneren Las Palnesen af Dyngby.

· **A. Jørgensens Gaard** i Dyngby, Bjergager Sogn. Postforb. og St.: Boulstrup, hvortil c. 2 Km. Gaarden ligger c. 24 Km. fra Aarhus. Ejer: *Anders Jørgensen*, som overtog Gaarden i 1869, er født paa Ejendommen 8. Juli 1848 og gift med *Ane Marie Rasmussen*, født i Dyngby 27. Oktbr. 1845.

Matr.-Nr. 14a m. fl. af Dyngby. Hartkorn 5 Tdr. 1 Skp. ¼ Alb. Ejendomsskyld 32,000 Kr. Brandassurance for Bygningerne c. 18,000 Kr. Areal 43 Tdr. Ld., deraf Ager 38, Eng 3, Mose 1¼, Have og Gaardsplads ¼. Af Agermarken drives

24 Tdr. Ld. i en 8 Marksdrift; Vintersæd efter Halvbrak, Byg, Roer, Blandsæd, Havre og 2½aars Græs; 14 Tdr. Ld. i en 6 Marksdrift: Staldfoder, Roer, Byg, Havre og 2aars Græs. Jordens Bonitet er lermuldet. Der holdes 14 Køer, 7 Stkr. Ungkvæg og Kalve og 3 Tyre af jysk sortbroget Race, 4 Heste og 4 Faar. Sidste Aar solgtes c. 65 Fedesvin.

Gaarden ligger i Dyngby og har i gammel Tid været Fæste under Hovedgaarden Boller. Anders Rasmussen solgte den til Jørgen Mikkelsen, den nuv. Ejers Fader. Jorden ligger Ø. for Gaarden og er et fladt og godt Terræn.



A. Jørgensens Gaard.

Den teglhængte Hovedb., der omgives af Haven, ligger mod S. og er ligesom den ø. Længe af Grundmur, opført 1885, de øvrige Avlsb. er af Bindingsværk til Gaardsiden, af Grundmur udvendig, opførte 1870—71 og tækkede med Straa. Elektrisk Kraft og Lys er indlagt fra Værket i Boulstrup. Ejendommen ligger særdeles smukt med vid Udsigt ud over Havet.

**Hesselgaard**, Bjergager Sogn. Postforb. og St.: Boulstrup, hvortil c. 2 Km. Gaarden ligger c. 24. Km. fra Aarhus. Ejer: *Carl Rasmussen*, som overtog Gaarden i 1912, er født i Tander 14. Juli 1886 og gift med *Margrethe Kaae*, født i Tiset 17. Septbr. 1885.

Matr.-Nr. 6a af Dyngby. Hartkorn 5 Tdr. 2 Skpr. 3 Fdkr. 2½ Alb. Ejendomsskyld 28,500 Kr. Brandassurance for Bygningerne c. 15,000 Kr. Areal 40½ Td. Ld., deraf Ager 38½, Veje 1, Have og Gaardsplads 1. Agermarken drives uden fast Sæds-kifte. Jordens Bonitet er lermuldet. Der holdes 17 Køer, 2 Stkr. Ungkvæg og Kalve og 3 Tyre af rød dansk Race, 4 Heste, 1 Plag. Sidste Aar solgtes c. 285 Fedesvin.

Hesselgaard er en af de tidligere Fæstegaarde under Hovedgaarden Boller. Den ligger i den v. Side af sine flade og bekvemme Jorder og er helt af Bindingsværk med Straatage, ældre, men velholdte. Hovedb. ligger mod S. Elektrisk Kraft og Lys er installeret fra Værket i Boulstrup.

Mod Ø. har man en storslaet Udsigt ud over Havet.

**Gosmer Enggaard**, Gosmer Sogn. Postforb. og St.: Boulstrup, hvortil c. 2 Km. Gaarden ligger c. 28 Km. fra Aarhus. Ejer: *Johannes Peder Pedersen*, som overtog Gaarden i 1911, er født i Randlev Sogn 31. Juli 1877 og gift med *Ane Sofie Marie Pedersen*, født i Gosmer Sogn 17. Febr. 1876.

Matr.-Nr. 9a m. fl. af Gosmer. Hartkorn 4 Tdr. 1 Skp. 2 Fdkr. ¼ Alb. Ejendomsskyld 28,000 Kr. Brandassurance for Bygningerne 13,800 Kr. Areal 33½ Td. Ld., deraf Ager 30, Eng 2½, Have og Gaardsplads 1. Agermarken drives i en 10 Marksdrift: Havre, Roer, Blandsæd, Rug, Roer, Blandsæd, Roer.

Havre og 2aars Græs. Jordens Bonitet er god, frugtbar Lermuld. Der holdes 13 Køer, 4 Stkr. Ungkvæg og Kalve og 5 Tyre af rød dansk Race, 3 Heste og 1 Plag. Sidste Aar solgtes c. 100 Fedesvin.

Gosmer Enggaard ligger venligt og kønt i Gosmer (skreves 1302 »Gasemær«) og har i sin Tid været Fæste under Stamhuset Rathlousdal. Senere tilhørte den Jens Rasmussen, der efterfulgtes af sin Søn, Hans Jensen, som 1907 solgte Gaarden til Peder Leth Pedersen, af hvem den nuv. Ejer har købt.

Jorden ligger samlet S. for Gaarden over et jævnt og bekvemt Terræn. — Hovedb., der ligger mod N., er ligesom to af Avlsb. af Bindingsværk, medens den v. Længe



Gosmer Enggaard.

er af Grundmur med Tag af Bølgeblik, opført 1912. Hovedb. har Cementstenstag, Avlsb. Straatage. Elektrisk Kraft og Lys er indlagt fra Værket i Boulstrup.

I Gosmer laa i fordums Tid en adelig Sædegaard ved Navn »Gosmerholm«, der 1444 tilhørte Væbneren Jens Mikkelsen.

**Karensminde**, Gosmer Sogn. Postforb.: Hou, og St.: Ørting, hvortil c. 4 Km. Gaarden ligger c. 28 Km. fra Aarhus. Ejer: *Rasmus Andersen*, som overtog Gaarden i 1875, er født i Randlev Sogn 24. Septbr. 1835 og gift med *Karen Marie Pedersen*, født i Gosmer Sogn 13. Maj 1854.

Matr.-Nr. 8 m. fl. af Fensten. Hartkorn 5 Tdr. 2 Skpr. 1 Fdkr. 1¼ Alb. Ejendomsskyld 30,000 Kr. Brandassurance for Bygningerne c. 17,000 Kr. Areal 36 Tdr. Ld., deraf Ager 34½, Mose ½, Have og Gaardsplads 1. Af Agermarken drives 24½ Td. Ld. i en 8 Marksdrift: Havre, Roer, Blandsæd, Blandsæd, Roer, Havre og 2aars Græs; 10 Tdr. Ld. i en anden 8 Marksdrift: Havre, Rug, Byg, Roer, Blandsæd, Havre og 2aars Græs. Jordens Bonitet er lermuldet. Der holdes 12 Køer, 5 Stkr. Ungkvæg og Kalve og 3 Tyre af rød dansk Race samt 3 Heste. Sidste Aar solgtes c. 40 Fedesvin.

Karensminde ligger i Fensten (gl. Form »Phynsteen«) og har oprindelig hørt under Stamhuset Rathlousdal. Den første Selvejer var Anders Pedersen, som 1875 efterfulgtes af sin Svigersøn, den nuv. Ejer.

Jorden ligger samlet Ø. for Gaarden over et jævnt og bekvemt Terræn. — Alle Bygningerne er af Grundmur, opførte 1883 efter Ildsvaade. Hovedb., som ligger mod S., har Tegltag, Avlsb. Straatage. Elektrisk Kraft og Lys er installeret fra Værket i Boulstrup. Gaarden er smukt beliggende i en frodig Egn.

**Stribagergaard**, Gosmer Sogn. Postforb. og St.: Ørting, hvortil c. 2 Km. Gaarden ligger c. 22 Km. fra Horsens. Ejer: *Jørgen Jørgensen*, som overtog Gaarden i 1911, er født i Tvingstrup 24. Juni 1880 og gift med *Jessie Marie Terndrup*, født i Lindbjerg ved Ølgod 27. Aug. 1887.

Matr.-Nr. 19a af Fensten. Hartkorn 5 Tdr. 5 Skpr. 3 Fdkr. 2¼ Alb. Ejen-

domsskyld 35,000 Kr. Brandassurance for Bygningerne 19,200 Kr. Areal 54 Tdr. Ld., deraf Ager 53, Have og Gaardsplads 1. Agermarken drives i en 8 Marks-



Stribagergaard.

drift:  $\frac{1}{2}$  Staldfoder  $\frac{1}{2}$  Roer, Hvede, Roer, Blandsæd, Blandsæd, Roer, Havre og 1aars Græs. Jordens Bonitet er god Lermuld. Der holdes 18 Køer, 8 Stkr. Ungkvæg og Kalve og 6 Tyre af rød dansk Race, 4 Heste og 2 Plage. Sidste Aar solgtes c. 160 Fedesvin.

Stribagergaard ligger tæt SV. for Gosmer By. Den har i sin Tid været Fæste under Stamhuset Rathlousdal. Anton Hansen er den ældst kendte Ejer; han gik i Armod, og Gaarden solgtes da ved Auktion 1889 til Johannes Ivar Jensen, af hvem den nuv. Ejer har købt.

Gaarden ligger omtrent midt paa sine Jorder, der har en jævn og bekvem Overflade. — Alle Bygningerne er af Grundmur, opførte i 1880erne, med Cementstenstag paa Hovedb., som ligger mod S., Straatage paa Avlsb. Elektrisk Kraft og Lys er installeret fra Værket i Boulstrup.

1372 solgte Ilved Andersen »Lindegaard« i Fensten til Thomes Vesteni, der 1401 skødede den til Poul Stigsen (Hvide), som 1414 solgte alt sit Gods i Fensten til Bisp Bo i Aarhus.

**Toftegaard**, Gosmer Sogn. Postforb. og St.: Ørting, hvortil c. 2 Km. Gaarden ligger c. 22 $\frac{1}{2}$  Km. fra Horsens. Ejer: *Rasmus Andersen*, som overtog



Toftegaard.

Gaarden i 1899, er født paa Ejendommen 29. Septbr. 1874 og gift med *Anna Rasmussen*, født i Fensten 17. Septbr. 1872.

Matr.-Nr. 17a m. fl. af Fensten. Hartkorn 4 Tdr. 2 Skpr.  $\frac{3}{4}$  Alb. Ejendoms- skyld 33,000 Kr. Brandassurance for Bygningerne 15,750 Kr. Areal 42 Tdr. Ld., deraf Ager 41, Have og Gaardsplads 1. Agermarken drives i en 8 Marksdrift: Havre, Roer, Blandsæd, Byg, Roer, Havre og 2aars Græs. Jordens Bonitet er lermuldet. Der holdes 12 Køer, 5 Stkr. Ungkvæg og Kalve og 3 Tyre af jysk sortbroget Race, 4 Heste og 1 Plag. Sidste Aar solgtes c. 80 Fedesvin.

To fte gaard ligger i Malskjær og har oprindelig hørt under Stamhuset Rathlousdal. Rasmus Jensen var den sidste Fæster, idet hans Svigersøn, Peder Andersen, i 1870erne købte Gaarden fri og senere overdrog den til sin Søn, den nuv. Ejer.

Jorden ligger samlet V. for Gaarden over et jævnt og bekvemt Terræn. — Hovedb. ligger mod S.; den er af Grundmur med Cemenstentag, opført 1913; Laden er ligeledes af Grundmur, opført 1908; de øvrige Avlsb. er derimod af Bindingsværk med Straatage. Elektrisk Kraft og Lys er installeret fra Værket i Boulstrup.

I Hestebesætningen findes flere fortrinlige Præmiedyr.

**Bøgely**, Gosmer Sogn. Postforb. og St.: Hou, hvortil c.  $3\frac{1}{2}$  Km. Gaarden ligger c. 22 Km. fra Horsens. Ejer: *Simon Peder Hansen*, som overtog Gaarden i 1902, er født i Randlev 31. Decbr. 1872 og gift med *Dagmar Sørensen*, født 30. Decbr. 1878.

Matr.-Nr. 6a af Fensten. Hartkorn 5 Tdr. 1 Skp. 3 Fdkr.  $\frac{3}{4}$  Alb. Ejendoms-



Bøgely.

skyld 34,000 Kr. Brandassurance for Bygningerne 20,400 Kr. Areal 46 Tdr. Ld., deraf Ager 45, Have og Gaardsplads 1. Af Agermarken drives 22 Tdr. Ld. i en 7 Marksdrift: Havre,  $\frac{1}{2}$  Staldfoder  $\frac{1}{2}$  Roer, Hvede, Roer, Byg, Blandsæd og 1aars Græs; 20 Tdr. Ld. i en anden 7 Marksdrift: Rug efter Halvbrak, Roer, Blandsæd, Roer, Havre og  $1\frac{1}{2}$ aars Græs; 1 Td. Ld. dyrkes med Lucerne. Jordens Bonitet er i de 25 Tdr. Ld. god Lermuld, i Resten af mere letmuldet Beskaffenhed. Der holdes 16 Køer, 8 Stkr. Ungkvæg og Kalve og 4 Tyre af jysk sortbroget Race, 4 Heste og 2 Plage. Sidste Aar solgtes c. 110 Fedesvin.

Bøgely ligger tæt NØ. for Fensten. Den var i sin Tid Fæste under Stamhuset Rathlousdal, og den sidste Fæster var Rasmus Bastrup, der efterfulgtes af Peder Pedersen, som købte Gaarden til Frihed og 1875 solgte den til Niels Hansen, den nuv. Ejers Fader.

Jorden ligger godt samlet omkring Gaarden og er et fladt og bekvemt Terræn. — Hovedb. ligger mod N. og er ligesom to af Avlsb. og Svinestalden af Grundmur, medens den v. Længe er af Bindingsværk. Hovedb. og Svinestalden har Cemenstentage, de øvrige Avlsb. Straatage. Svinestalden er opført 1888, de andre Bygninger 1874. Elektrisk Kraft og Lys er installeret fra Værket i Boulstrup.

I Hestebesætningen findes flere fremragende, præmierede Avlsdyr.

**Aagaard**, Gosmer Sogn. Postforb. og St.: Ørting, hvortil c. 2 Km. Tlf. 17 over Gylling Central. Gaarden ligger c. 22 Km. fra Horsens. Ejer: *Niels Michael Andersen*, som overtog Gaarden i 1908, er født i Lading i Skjolddelev Sogn 28. Decbr. 1885 og gift med *Johanne Jensen*, født i Hørning 1. April 1888.

Matr.-Nr. 16a m. fl. af Fensten. Hartkorn 3 Tdr.  $1\frac{3}{4}$  Alb. Ejendomsskyld 28,000 Kr. Brandassurance for Bygningerne c. 17,000 Kr. Areal 29 Tdr. Ld., deraf Ager 28, Have og Gaardsplads 1. Agermarken drives i en 8 Marksdrift: Havre, Staldfoder, Hvede, Roer, Byg, Roer, Havre og 1aars Græs. Jorden er af fortrinlig Bonitet. Der holdes 16 Køer, 8 Stkr. Ungkvæg og Kalve og 3 Tyre af blandet Race samt 3 Heste. Sidste Aar solgtes c. 110 Fedesvin.



Aagaard.

Aagaard ligger i Malskjær og har tidligere været Fæste under Stamhuset Rathlousdal. Af Ejere kan nævnes Schults, som købte Gaarden til Frihed. Hans Eftermand, en Rasmussen, solgte 1886 Gaarden til Hans Pedersen, af hvem den nuv. Ejer har købt.

Jorden omgiver Gaarden paa alle Sider over et jævnt og bekvemt Terræn.

Bygningerne er af Grundmur, opførte 1890. Hovedb. ligger mod S.; den har Tegltag, to af Avlsb. har Cementstenstage og de øvrige Avlsb. Straatage. Elektrisk Kraft og Lys er installeret fra Værket i Boulstrup. Til Formaling af Foderkornet haves Vindmotor.

**M. M. Sørensens Gaard** i Fensten, Gosmer Sogn. Postforb.: Hou, og St.: Ørting, hvortil c. 4 Km. Gaarden ligger c. 22 Km. fra Horsens. Ejerinde: Enkefru *Mette Marie Hansen*, f. *Sørensen*, som overtog Gaarden i 1897 ved sin Mands, *Jens Hansens* Død, er født i Thorsager Sogn 13. April 1844. Gaarden drives af Ejerinden med *Hans Rygaard Hansen* som Bestyrer.

Matr.-Nr. 15 m. fl. af Fensten. Hartkorn 5 Tdr. 4 Skpr. 1 Fdkr.  $2\frac{1}{4}$  Alb. Ejendomsskyld 31,000 Kr. Brandassurance for Bygningerne 12,250 Kr. Areal 40 Tdr. Ld., deraf Ager 38, Have og Gaardsplads 2. Af Agermarken drives 25 Tdr. Ld. i en 7 Marksdrift: Havre, Hvede, Blandsæd, Blandsæd, Roer, Havre og 1aars Græs; 10 Tdr. Ld. i en anden 7 Marksdrift: Havre, Roer, Blandsæd, Kartofler, Roer, Havre og 1aars Græs; 3 Tdr. Ld. dyrkes med Lucerne. Jordens Bonitet er god stærk Lermuld. Der holdes 12 Køer, 8 Stkr. Ungkvæg og Kalve og 2 Tyre af jysk sortbroget Race samt 3 Heste. Sidste Aar solgtes c. 60 Fedesvin og en Del Gylte og Maanedsgriise.

Gaarden ligger i Fensten og har oprindeligt været Fæste under Stamhuset Rathlousdal. Jens Sørensen efterlod Fæstet til sin Svigersøn, Hans Sørensen, hvis Søn, Jens Hansen, drev Gaarden paa sin Moders Fæstebrev til sin Død i 1897, hvorefter hans Enke, den nuv. Ejerinde, frikøbte Gaarden.

Jorden ligger samlet NV. for Gaarden over et jævnt og bekvemt Terræn. — Hovedb. ligger, omgivet af Haven, mod NV. og er af ældre Bindingsværk. Avlsb. er af Grund-



M. M. Sørensen's Gaard.

mur, opførte 1899 og 1904. Bygningerne har dels Straa-, dels Paptage. Elektrisk Lys er installeret fra Værket i Boulstrup. Gaarden ligger i en smuk og frodig Egn.

**Bisgaard**, Gosmer Sogn. Postforb.: Hou, og St.: Ørting, hvortil c. 2 Km. Gaarden ligger c. 22 Km. fra Horsens. Ejer: *Martin Madsen*, som overtog Gaarden i 1889, er født paa Ejendommen 29. Aug. 1844 og gift med *Hansine Hansen*, født i Falling 28. Juli 1856.

Matr.-Nr. 20 af Fensten. Hartkorn 5 Tdr. 6 Skpr. 2 Fdkr. 2¼ Alb. Ejendoms- skyld 30,000 Kr. Brandassurance for Bygningerne c. 15,000 Kr. Areal 51 Tdr. Ld., deraf Ager 48, Eng ½, Veje og Diger 1½, Have og Gaardsplads 1. Af Agermarken drives 27 Tdr. Ld. i en 9 Marksdrift: Havre, Helbrak, Hvede, Roer, Blandsæd, Roer, Havre og 2aars Græs; 21 Tdr. Ld. i en 7 Marksdrift: Havre, Staldfoder, Hvede, Roer, Blandsæd, Havre og 1aars Græs. Jordens Bonitet er



Bisgaard.

god Lermuld paa Lerunderlag. Der holdes 20 Køer, 12 Stkr. Ungkvæg og Kalve og 4 Tyre af blandet Race, 3 Heste og 2 Plage. Sidste Aar solgtes c. 75 Fedesvin.

Bisgaard ligger tæt SV. for Gosmer. Tidligere hørte den under Stamhuset Rathlousdal, og i mere end hundrede Aar var den i samme Slægts Hænder. Af Fæstere



kan nævnes Niels Nielsen, som efterfulgtes af sin Søn, Mads Nielsen, der havde Gaarden til sin Død i 1889, hvorefter den overtoges af hans Søn, den nuv. Ejer, der samtidig købte den til Frihed.

Jorden ligger omkring Gaarden over et jævnt og bekvemt Terræn. — Hovedb. ligger, omgivet af Haven, mod S. og er ligesom to af Avlsb. af Bindingsværk med Straatage. Den n. Længe er af Grundmur med Cementstenstag, opført 1914. Elektrisk Kraft og Lys er installeret fra Værket i Boulstrup.

**Halvtoftegaard**, Gosmer Sogn. Postforb. og St.: Boulstrup, hvortil c. 2 Km. Gaarden ligger c. 22 Km. fra Horsens. Ejer: *Rasmus Sørensen*, som overtog Gaarden i 1884, er født paa Ejendommen 8. Febr. 1849 og gift med *Karen Rasmussen*, født i Randlev 18. April 1853.

Matr.-Nr. 3a m. fl. af Smederup. Hartkorn 4 Tdr. 1 Skp. 2 Fdkr. 2 Alb. Ejendomsskyld 28,000 Kr. Brandassurance for Bygningerne 11,999 Kr. Areal 35½ Td. Ld., deraf Ager 30½, Eng og Mose 4, Have og Gaardsplads 1. Agermarken drives i en 7 Marksdrift: Havre, Roer, Blandsæd, Roer, Havre og 2aars Græs. Jordens Bonitet er delvis lidt letmuldet. Der holdes 9 Køer, 5 Stkr. Ungkvæg og Kalve og 3 Tyre af blandet Race, 2 Heste, 3 Plage og Føl samt 4 Faar. Sidste Aar solgtes c. 30 Fedesvin.



Halvtoftegaard.

Halvtoftegaard ligger ved Vejen fra Ørting til Gosmer og er Arvefæste under Stamhuset Rathlousdal. Gennem mange Generationer har den været i samme Slægts Hænder og er stadig gaaet i Arv fra Fader til Søn. Af disse nævnes Knud Pedersen og senere Søren Knudsen, hvis Søn er den nuv. Ejer.

Jorden ligger samlet omkring Gaarden over et jævnt og bekvemt Terræn; Eng og Mose støder op til Agermarken.

Bygningerne er af Grundmur, opførte 1889—98 efter Ildsvaade. Hovedb. ligger mod S., omgivet af Haven, og har Tegltag. Avlsb. er alle forsynede med Trimpel og Paptage. Indtil 1889 laa Gaarden inde i Smederup, men udflyttedes efter Branden til sin nuv. Plads, hvor den ligger tæt op til offentlig Vej i et frodigt og naturskønt Landskab.

**Kraghsgaard**, Gosmer Sogn. Postforb. og St.: Boulstrup, hvortil c. 2½ Km. Gaarden ligger c. 22 Km. fra Horsens. Ejer: *Jens Peder Jensen*, som overtog Gaarden i 1911, er født i Ørting 10. Marts 1864 og gift med *Katrine Pedersen*, født i Rørt 1. Marts 1876.

Matr.-Nr. 1a m. fl. af Smederup. Hartkorn 3 Tdr. 7 Skpr. 2 Fdkr. ½ Alb. Ejendomsskyld 28,000 Kr. Brandassurance for Bygningerne 18,500 Kr. Areal 35 Tdr. Ld., deraf Ager 33, Mose 1, Have og Gaardsplads 1. Agermarken drives i en 7 Marksdrift: Havre, Roer, Blandsæd, Roer, Havre og 2aars Græs. Jordens

Bonitet er lermuldet. Der holdes 12 Køer, 5 Stkr. Ungkvæg og Kalve og 5 Tyre af blandet Race, 3 Heste og 1 Plag. Sidste Aar solgtes c. 80 Fedesvin.

Kraghsgaard ligger i Smederup. Den har i sin Tid hørt under Stamhuset Rathlousdal. Hans Rasmussen efterfulgtes 1835 som Fæster af Hans Poulsen, efter hvem Fæstet 1857 overtoges af Andreas Kragh; han bortforpantede 1905 Gaarden til den nuv. Ejer, der efter Andreas Kraghs Død har købt Gaarden til Frihed.

Jorden omgiver Gaarden over et lidt bakket Terræn med Gaarden paa sit højeste Punkt.



Kraghsgaard.

Bygningerne er af Grundmur, opførte 1911 i smuk og moderne Stil. Hovedb., der er fritliggende, er en Villa med Tegltag og rummer en meget komfortabel Lejlighed. Avlsb. har høj, muret Trimpel og Paptage. Elektrisk Kraft og Lys er installeret fra Værket i Boulstrup. Gaarden ligger højt og kønt og tager sig med sine nye, smukke Bygninger meget anseligt ud.

**Bachgaard**, Gosmer Sogn. Postforb. og St.: Hou, hvortil c. 3 Km. Gaarden ligger c. 22 Km. fra Horsens. Ejerinde: Enkefru *Mette Bach*, f. *Knudsen*, som overtog Gaarden i 1911 ved sin Mands, *Martin Chr. P. Bachs* Død, er født paa Ejendommen 28. Decbr. 1881.

Matr.-Nr. 1a m. fl. af Søby. Hartkorn 4 Tdr. 2 Skpr. 3 Fdkr. 1½ Alb. Ejendomsskyld 33,000 Kr. Brandassurance for Bygningerne c. 16,000 Kr. Areal 41 Tdr. Ld., deraf Ager 39, Skov 1, Have og Gaardsplads 1. Af Agermarken drives 27 Tdr. Ld. i en 9 Marksdrift og 12 Tdr. Ld. i en 6 Marksdrift. Jordens Bonitet er lermuldet. Der holdes 12 Køer, 5 Stkr. Ungkvæg og Kalve og 4 Tyre af jysk sortbroget Race samt 4 Heste. Sidste Aar solgtes c. 50 Fedesvin.

Bachgaard ligger i Søby. Den har indtil 1873 hørt under Stamhuset Rathlousdal, men den sidste Fæster, Knud Sørensens Enke, frikøbte Gaarden. 1910 afstod hun den til sin Svigersøn, Martin Christian Pedersen Bach, den nuv. Ejerindes afdøde Mand.

Jorden, der er et fladt og bekvemt Areal, ligger samlet Ø. for Gaarden.

Hovedb. ligger, omgivet af den kønne Have, mod S. og er ligesom to af Avlsb. af Grundmur. Staldlængen er af Bindingsværk. Hovedb., der er opført 1909, har Cementstenstag, Avlsb. er opførte i 1870erne og 80erne og har Straatage. Elektrisk Kraft og Lys er indlagt fra Værket i Boulstrup.

**Rs. Andersens Gaard** i Søby, Gosmer Sogn. Postforb. og St.: Hou, hvortil c. 3 Km. Gaarden ligger c. 22 Km. fra Horsens. Ejer: Sogneraadsformand *Rasmus Andersen*, som overtog Gaarden 1. April 1904, er født paa Ejendommen 16. Decbr. 1868 og gift med *Marie Andreasen*, født i Gylling 1. Decbr. 1891.

Matr.-Nr. 3a af Søby. Hartkorn 4 Tdr. 2 Skpr. 2 Fdkr. 2¾ Alb. Ejendoms-

skyld 31,000 Kr. Brandassurance for Bygningerne 13,500 Kr. Areal 39½ Td. Ld., deraf Ager 37½, Eng 1, Have og Gaardsplads 1. Af Agermarken drives 26½ Td. Ld. i en 8 Marksdrift: Havre, Roer, Havre, 1aars Græs, Havre, Roer, Havre og 1aars Græs; 11 Tdr. Ld. i en 7 Marksdrift: Helbrak, Hvede, Byg, Roer, Havre og 2aars Græs. Jordens Bonitet er stærk lermuldet. Der holdes 12 Køer, 5 Stkr. Ungkvæg og Kalve og 3 Tyre af blandet Race, 4 Heste, 2 Plage og 1 Faar. Sidste Aar solgtes c. 85 Fedesvin.

Gaarden ligger i Søby og var indtil 1873 Fæste under Stamhuset Rathlousdal, men købtes da til Frihed af Niels Andersen, den nuv. Ejers Fader.

Jorden ligger samlet ved Gaarden og er et jævnt og bekvemt Terræn. — Hovedb. ligger mod N. og er af ældre Bindingsværk. Avlsb. er af Grundmur og nye, tækkede med Straa. Udenfor den egentlige Gaardplan er bygget en rummelig, paptækket Hjælm. Elektrisk Kraft og Lys er installeret fra Værket i Boulstrup.

**Pedersminde**, Gosmer Sogn. Postforb. og St.: Hou, hvortil c. 1 Km. Gaarden ligger c. 22 Km. fra Horsens. Ejer: *Jens Carl Leth*, som overtog Gaarden i 1914, er født i Gylling 11. Decbr. 1881 og gift med *Marie Kirstine Jensen*, født i Svorbæk 3. Novbr. 1887.

Matr.-Nr. 4a af Søby. Hartkorn 4 Tdr. 3 Skpr. 3 Fdkr. 1 Alb. Ejendoms-



Pedersminde.

skyld 32,000 Kr. Brandassurance for Bygningerne c. 18,000 Kr. Areal 48 Tdr. Ld., deraf Ager 47, Have og Gaardsplads 1. Af Agermarken drives 19 Tdr. Ld. i en 8 Marksdrift: Roer, Blandsæd, Hvede, Roer, Blandsæd, Havre og 2aars Græs; 28 Tdr. Ld. i en 7 Marksdrift: Blandsæd, ½ Staldfoder ½ Roer, Hvede, Roer, Byg, Havre og 1aars Græs. Jordens Bonitet er lermuldet. Der holdes 16 Køer, 6 Stkr. Ungkvæg og Kalve og 4 Tyre af blandet Race samt 4 Heste. Sidste Aar solgtes c. 100 Fedesvin.

Pedersminde ligger ved Vejen fra Søby til Hou. Den har oprindelig hørt under Stamhuset Rathlousdal. Af tidligere Ejere kan nævnes Peder Pedersen, i hvis Slægt Gaarden gennem flere Generationer var gaaet i Arv., og som 1904 solgte den til N. P. Leth, den nuv. Ejers Fader.

Jorden ligger godt samlet omkring Gaarden over et fladt og bekvemt Terræn.

Bygningerne er af Grundmur. Hovedb., der omgives af Haven, ligger mod Ø. og har Tegltag, Avlsb. har Straa- og Cementstenstage. Kostalden er opført 1914, Hovedb. i 1890'erne; de øvrige Bygninger er noget ældre. Gaarden ligger overordentlig smukt ved Skov og Strand.

**Lunden**, Gosmer Sogn. Postforb. og St.: Hou, hvortil c. 3½ Km. Gaarden ligger c. 25 Km. fra Horsens. Ejer: *Rasmus Laursen*, som overtog Gaarden i 1911, er født paa Ejendommen 16. Oktbr. 1854.

Matr.-Nr. 2 m. fl. af Fensten. Hartkorn 5 Tdr. 2 Skpr. 2 Alb. Ejendoms-skyld 37,000 Kr. Brandassurance for Bygningerne 18,350 Kr. Areal 51½ Td. Ld., deraf Ager 49, Eng 1½, Have og Gaardsplads 1. Af Agermarken drives 27 Tdr. Ld. i en 6 Marksdrift: Havre, Helbrak, ½ Hvede ½ Rug, Roer, Havre og 1aars Græs; 22 Tdr. Ld. i en 7 Marksdrift: Havre, Rug, Roer, Byg, Havre og 2aars Græs. Jordens Bonitet er lermuldet. Der holdes 14 Køer, 7 Stkr. Ungkvæg og Kalve og 3 Tyre af rød dansk Race, 4 Heste og 2 Plage. Sidste Aar solgtes c. 80 Fedesvin.

Lunden ligger meget smukt ved Vejen fra Fensten til Halling og var indtil 1911 Fæste under Stamhuset Rathlousdal. Gennem 200 Aar har den været i samme Slægts Hænder og er stadig gaaet i Arv fra Fader til Søn. Jens Nielsen fulgtes saaledes af sin Søn, Niels Jensen, der 1846 efterfulgtes af sin Søn, Laurs Nielsen, efter hvis Død 1910 hans Søn, den nuv. Ejer, frikøbte Gaarden.

Jorden ligger godt samlet omkring Gaarden over et jævnt og bekvemt Terræn.



Lunden.

Hovedb. ligger mod N., omgivet af den velholdte Have, og er ligesom den v. Længe af Bindingsværk; den s. Længe, der bruges som Lade, er af Bindingsværk mod Gaardsiden, Grundmur udvendig. Disse Bygninger er opførte 1869—71. Den ø. Længe, der er Staldlænge, er af Grundmur, opført 1911—12. Alle Bygningerne har Straatage; kun den udvendige Side af Laden har Tag af Pandeplader. Elektrisk Kraft og Lys er installeret fra Værket i Boulstrup.

**Fensten Højgaard**, Gosmer Sogn. Postforb.: Hou, og St.: Ørting, hvortil c. 4 Km. Gaarden ligger c. 22 Km. fra Horsens. Ejer: *Christen Nielsen*, som overtog Gaarden i 1912, er født paa Ejendommen 31. Jan. 1887 og gift med *Anna Hansen*, født i Gylling Sogn 16. April 1891.

Matr.-Nr. 13 m. fl. af Fensten. Hartkorn 5 Tdr. 7 Skpr. 1 Fdkr. 2½ Alb. Ejendomsskyld 36,000 Kr. Brandassurance for Bygningerne c. 23,000 Kr. Areal 54 Tdr. Ld., deraf Ager 53, Have og Gaardsplads 1. Af Agermarken drives 24 Tdr. Ld. i en 8 Marksdrift: Havre, Roer, Byg, Blandsæd, Roer, Havre og 2aars Græs; 29 Tdr. Ld. i en 6 Marksdrift: Havre, ½ Staldfoder ½ Roer, Blandsæd, Roer, Havre og 1aars Græs. Jordens Bonitet er god, frugtbar Lermuld. Der holdes 18 Køer, 12 Stkr. Ungkvæg og Kalve og 6 Tyre af rød dansk Race, 4 Heste og 2 Plage. Sidste Aar solgtes c. 100 Fedesvin.

Fensten Højgaard ligger i Fensten og har indtil for faa Aar siden hørt under Stamhuset Rathlousdal. Kristen Jensen fik Fæstet 1835, og 1882 gik det i Arv til hans Svigersøn, Niels Peder Nielsen, som overtog Gaarden paa sin Svigermoders Fæstebrev; efter hans Død 1900 drev hans Enke Gaarden nogle Aar, til den frikøbtes af hendes Søn, den nuv. Ejer.

Jorden strækker sig navnlig mod NV. over et jævnt og bekvemt Terræn.

Bygningerne er af Grundmur med Cementstenstage, opførte 1914. Hovedb. ligger mod Ø. og rummer en god og velindrettet Lejlighed. Avlsb. har 1½ M. høj Trimpel.



Fensten Højgaard.

Elektrisk Kraft og Lys er installeret fra Værket i Boulstrup. Gaarden tager sig med de nye smukke Bygninger i de kønne, frodige Omgivelser meget anseeligt ud.

**Houmarken**, Halling Sogn. Postforb. og St.: Boulstrup, hvortil c. 2 Km. Gaarden ligger c. 28 Km. fra Horsens. Ejer: *Poul Ballesgaard*, som overtog Gaarden i 1913, er født i Egtved 4. April 1872 og gift med *Dorthea Vinther*, født i Holsted 28. Novbr. 1873.

Matr.-Nr. 17 af Halling. Hartkorn 4 Tdr. 4 Skpr. 2 Fdkr. ¼ Alb. Ejendoms-skyld 28,000 Kr. Brandassurance for Bygningerne c. 15,000 Kr. Areal 40½ Td. Ld., deraf Ager 33½, Eng 5, Mose 1, Have og Gaardsplads 1. Agermarken drives i en 8 Marksdrift: Havre, Roer, Blandsæd, ½ Rug ½ Staldfoder, Roer, Havre og 2aars Græs. Jordens Bonitet er god, frugtbar Lermuld. Der holdes 10 Køer, 13 Stkr. Ungkvæg og Kalve og 4 Tyre af blandet Race, 4 Heste, 1 Plag og 1 Faar. Sidste Aar solgtes c. 60 Fedesvin.



Houmarken.

Houmarken ligger tæt SV. for Halling og er en af de tidligere Fæstegaarde under Stamhuset Rathlousdal. Den nuv. Ejer har købt Gaarden af Anders Mikkelsen, som havde arvet den efter sin Fader.

Jorden ligger godt samlet omkring Gaarden og er et jævnt og bekvemt Terræn. Engen ligger i den sv. Side af Marken. Hovedb. ligger mod N. omgivet af sin kønne

Have mod N. og Ø. Laden og Svinestalden er af Granit, de øvrige Bygninger af Bindingsværk. Alle Bygningerne er opførte i 1850'erne og har Straatage. Svinestalden, som ligger udenfor Gaarden, har dog Tag af Pandeplader. Elektrisk Kraft og Lys er installeret fra Værket i Boulstrup.

Hvor Houmarken nu ligger, laa i fordums Dage en Landsby, bestaaende af tre Gaarde, som kaldtes Højby. Men af disse Gaarde er de to forlængst lagt ind under Gerdorffsund. Kun Houmarken er fremdeles selvstændig Ejendom.

**Hallinggaard**, Halling Sogn. Postforb. og St.: Boulstrup, hvortil c. 2 Km. Gaarden ligger c. 28 Km. fra Horsens. Ejer: *Andreas Nielsen Krogh*, som overtog Gaarden i 1913, er født i Koldby paa Samsø 7. Maj 1886 og gift med *Anna Justensen*, født i Besser Sogn paa Samsø 4. Oktbr. 1886.

Matr.-Nr. 6 m. fl. af Halling. Hartkorn 5 Tdr. 1 Skp. 3 Fdkr. 1¼ Alb. Ejendomsskyld 30,000 Kr. Brandassurance for Bygningerne c. 18,000 Kr. Areal 43 Tdr. Ld., deraf Ager 39, Eng 3, Have og Gaardsplads 1. Agermarken drives i Vekseldrift uden egentlig fast Sædskifte. Jordens Bonitet er god Muld paa Ler-underlag. Der holdes 18 Køer, 5 Stkr. Ungkvæg og Kalve og 5 Tyre af blandet Race samt 3 Heste. Sidste Aar solgtes c. 160 Fedesvin.



Hallinggaard.

Hallinggaard ligger i Halling By og har tidligere hørt under Stamhuset Rathlousdal. Jens Pedersen og efter ham hans Søn, Marius Jensen, havde Gaarden gennem mange Aar. Af Marius Jensen har den nuv. Ejer købt.

Jorden ligger samlet V. for Gaarden over et fladt og bekvemt Terræn.

Hovedb. ligger mod N. og er ligesom to af Avlsb. af ældre Bindingsværk; den p. Længe er derimod af Grundmur, opført 1906. Alle Bygningerne har Straatage. Elektrisk Kraft og Lys er installeret fra Værket i Boulstrup.

**Halling Søndergaard**, Halling Sogn. Postforb. og St.: Boulstrup, hvortil c. 2 Km. Gaarden ligger c. 28 Km. fra Horsens. Ejer: *Adolf Frederik Gøricke*, som overtog Gaarden i 1905, er født paa Kaabæksgaard 8. Marts 1877 og gift med *Agnes Kirstine Christensen*, født i Odder 25. Febr. 1880.

Matr.-Nr. 15 af Halling. Hartkorn 4 Tdr. 6 Skpr. 1 Fdkr. 1½ Alb. Ejendomsskyld 29,000 Kr. Brandassurance for Bygningerne 14,750 Kr. Areal 34½ Td. Ld., deraf Ager 31½, Eng 2, Have og Gaardsplads 1. Agermarken drives i en 8 Marksdrift: Havre, Roer, Blandsød, Roer, Blandsød, Havre og 2aars Græs. Jordens Bonitet er god Lermuld. Der holdes 19 Køer, 14 Stkr. Ungkvæg og Kalve og 1 Tyr af jysk sortbroget Race, 3 Heste og 1 Plag. Sidste Aar solgtes c. 80 Fedesvin.

Halling Søndergaard ligger i Halling By og var tidligere Fæste under Stamhuset Rathlousdal. Rasmus Petersen mageskiftede 1898 Gaarden til Søren Peder Christensen († 1903), hvis Enke 1905 søgte til den nuv. Ejer, som er gift med en Broderdatter af Søren Peder Christensen.

Jorden ligger samlet ved Gaarden mod SØ. og har en jævn og bekvem Overflade. Hovedb., der omgives af Haven mod N., er ligesom to af Avlsb. af Bindingsværk, medens den v. Længe er af Grundmur med Cementstenstag, opført 1907; de øvrige



Halling Søndergaard.

Bygninger har Straatage. Elektrisk Kraft og Lys er installeret fra Værket i Boulstrup. Foruden Gaarden driver Ejeren tillige 15 Tdr. Ld., som er forpagtet fra Rathlousdal.

**Halling Østergaard**, Halling Sogn. Postforb. og St.: Hou, hvortil c. 1½ Km. Tlf. 13 over Central. Gaarden, der ligger c. 27 Km. fra Horsens, hører under *Stamhuset Rathlousdal*; Gaarden er bortfæstet til Sognefoged *Jacob Eriksen*, som tiltraadte Fæstet i 1887; han er født i Odder Sogn 21. April 1859 og gift med *Johanne Jensen*, født i Drammelstrup 8. Juli 1863.

Matr.-Nr. 19a m. fl. af Halling. Hartkorn 4 Tdr. 3 Fdkr. 2¼ Alb. Ejendoms-skyld 28,000 Kr. Brandassurance for Bygningerne 14,236 Kr. Areal 35 Tdr. Ld., deraf Ager 34, Have og Gaardsplads 1. Agermarken drives i en 6 Marksdrift: Havre, Blandsæd, Roer, Byg, Havre og 1aars Græs. Jordens Bonitet er stærk



Halling Østergaard.

Lermuld paa Lerunderlag. Der holdes 12 Køer, 11 Stkr. Ungkvæg og Kalve og 3 Tyre af rød dansk Race samt 3 Heste. Sidste Aar solgtes c. 95 Fedesvin.

Halling Østergaard ligger kort Ø. for Halling By og er Livsfæste under Stamhuset Rathlousdal. — Jorden ligger godt samlet omkring Gaarden over et fladt og bekvemt Terræn.

Hovedb. ligger mod S. og er af Grundmur med Tegtag, opført 1900 ligesom den v. Længe, der er af Bindingsværk. Laden er af Bindingsværk med en grundmuret Tilbygning mod Gaardsiden. Den ø. Længe er af Granit. Udenfor Gaarden ligger nogle mindre Bygninger dels af Grundmur, dels Bindingsværk. Avlsb. har dels Straa-, dels Paptage. Elektrisk Kraft og Lys er installeret fra Værket i Boulstrup.

Mod Ø. har man fra Gaarden en smuk Udsigt over Havet.

**Espelund**, Halling Sogn. Postforb. og St.: Hou, hvortil c. 1 Km. Gaarden ligger c. 28 Km. fra Horsens. Ejer: Løjtnant *Fr. H. A. N. Rosenkrantz v. Holstein Rathlou*. Gaarden er bortforpagtet til *Kristen Pedersen*, som tiltraadte Forpagtningen i 1908; han er født i Egaa Sogn 6. Septbr. 1868 og gift med *Marie Andersen*, født i Mejlby 15. Febr. 1870.

Matr.-Nr. 20a m. fl. af Halling. Hartkorn 4 Tdr. 5 Skpr. 3 Fdkr. 1¼ Alb. Ejendomsskyld 30,000 Kr. Brandassurance for Bygningerne c. 12,000 Kr. Areal 40 Tdr. Ld., deraf Ager 39½, Have og Gaardsplads ½. Agermarken drives i en 8 Marksdrift: Havre, Roer, Blandsæd, Havre, Roer, Havre og 2aars Græs. Jordens Bonitet er noget letmuldet. Der holdes 17 Køer, 9 Stkr. Ungkvæg og Kalve og 2 Tyre af rød dansk Race, 3 Heste og 2 Faar. Sidste Aar solgtes c. 70 Fedesvin.

Espelund ligger SØ. for Halling By umiddelbart ud til Havet. Den overtoges af den nuv. Forpagter efter Forpagter, Sognefoged Jacob Eriksen. — Jorden omgiver Gaarden over et fladt og bekvemt Terræn.

Bygningerne er af Grundmur med Straatage, opførte 1908—12. Elektrisk Kraft og Lys er installeret fra Værket i Boulstrup. Gaarden ligger smukt i en frodig Egn med vid Udsigt over Havet.

**Hulgaard**, Ørting Sogn. Postforb. og St.: Ørting, hvortil c. ½ Km. Gaarden ligger c. 22 Km. fra Horsens. Ejerinde: Enkefru *Bolette Jørgensen*, f. *Rasmussen Lund*, som overtog Gaarden i 1914 ved sin Mands, *Rs. Jørgen Jørgensens Død*, er født i Solbjerg 28. Oktbr. 1874.



Hulgaard.

Matr.-Nr. 23a m. fl. af Ørting. Hartkorn 4 Tdr. 2 Skpr. 1 Fdkr. 1¼ Alb. Ejendomsskyld 29,000 Kr. Brandassurance for Bygningerne 12,380 Kr. Areal 41½ Td. Ld., deraf Ager 36, Mose 3½, Skov 1, Have og Gaardsplads 1. Agermarken drives i en 9 Marksdrift: Blandsæd, Helbrak, Vintersæd, Roer, Havre, Byg, Havre og 2aars Græs. Jordens Bonitet er lernuldet. Der holdes 8 Køer, 7 Stkr. Ungkvæg og Kalve og 2 Tyre af jysk sortbroget Race, 2 Heste, 1 Plag og 4 Faar. Sidste Aar solgtes c. 30 Fedesvin.

Hulgaard ligger i Ørting Østergaarde. Af Ejere kan nævnes Niels Jørgensen, der 1902 efterfulgtes af sin Søn; Rasmus Jørgen Jørgensen, den nuv. Ejerindes afdøde Mand.



Jorden er et jævnt og bekvemt Terræn og ligger godt samlet V. for Gaarden. — Bygningerne er af ældre Bindingsværk med Straatage. Hovedb. ligger, omgivet af Haven, mod N.

Oprindelig var Ørting Østergaarde en samlet Ejendom, som Væbneren Erik Andersen 1390 solgte til Bisp Peder i Aarhus. Biskop Ulrik fik 1435 nyt Skøde paa den af Væbneren Mogens Nielsen.

**Kjærbækgaard**, Ørting Sogn. Postforb. og St.: Ørting, hvortil c.  $\frac{1}{2}$  Km. Gaarden ligger c. 22 Km. fra Horsens. Ejer: *Rasmus Rasmussen*, som overtog Gaarden i 1875, er født paa Ejendommen 1. Marts 1850.

Matr.-Nr. 11 af Ørting. Hartkorn 4 Tdr. 3 Skpr.  $1\frac{1}{2}$  Alb. Ejendomsskyld 28,500 Kr. Brandassurance for Bygningerne 14,400 Kr. Areal 40 Tdr. Ld., deraf Ager  $34\frac{1}{4}$ , Eng 1, Mose  $3\frac{3}{4}$ , Have og Gaardsplads 1. Agermarken drives i en 9 Marksdrift:  $\frac{1}{2}$  Havre  $\frac{1}{2}$  Helbrak,  $\frac{1}{2}$  Brak  $\frac{1}{2}$  Vintersæd,  $\frac{1}{2}$  Byg  $\frac{1}{2}$  Roer, Blandsæd, Havre, Roer, Havre og 2aars Græs. Jordens Bonitet er god Lermuld paa Lerunderlag. Der holdes 9 Køer, 12 Stkr. Ungkvæg og Kalve og 2 Tyre af jysk sortbroget Race, 3 Heste, 1 Plag og 3 Faar. Sidste Aar solgtes c. 35 Fedesvin.



Kjærbækgaard.

Kjærbækgaard ligger tæt NØ. for Ørting (skreves 1302 »Yrthinge«) og har i sin Tid hørt under Hovedgaarden Aakjær. Af Ejere kan nævnes Jørgen Sørensen, hvis Enke senere ægtede Rasmus Hansen, den nuv. Ejers Fader.

Jorden ligger samlet omkring Gaarden over et noget bølgeformet Terræn. — Bygningerne er af Bindingsværk med Undtagelse af Stalden, der er af Grundmur, opført 1884. De øvrige Bygninger er opførte 1849, 54 og 56 og har Straatage. Hovedb. ligger mod N. med Haven strakt ud mod N. og Ø. Gaarden ligger i et smukt, lille Dalstrøg, omgivet af et smukt og frodigt Landskab.

1302 nævnes Johan Niclissum de »Yrthinge«.

**Kragkjærgaard**, Ørting Sogn. Postforb. og St.: Ørting, hvortil c. 1 Km. Gaarden ligger c. 22 Km. fra Horsens. Ejer: *Peder Pedersen*, som overtog Gaarden i 1909, er født paa Ejendommen 12. Aug. 1880 og gift med *Marie Hedegaard Pedersen*, født i Odder 18. Oktbr. 1884.

Matr.-Nr. 26 af Ørting. Hartkorn 4 Tdr. 2 Skpr. 2 Alb. Ejendomsskyld 28,000 Kr. Brandassurance for Bygningerne c. 17,000 Kr. Areal 37 Tdr. Ld., deraf Ager 33, Eng og Mose 3, Have og Gaardsplads 1. Agermarken drives i en 9 Marksdrift: Havre,  $\frac{1}{2}$  Brak  $\frac{1}{2}$  Staldfoder, Vintersæd, Roer, Blandsæd, Roer, Havre og 2aars Græs. Jordens Bonitet er god, frugtbar Lermuld. Der holdes 13 Køer, 9 Stkr. Ungkvæg og Kalve og 4 Tyre af jysk sortbroget Race, 3 Heste, 1 Plag og 2 Faar. Sidste Aar solgtes c. 50 Fedesvin.

Kragkjærgaard ligger tæt Ø. for Ørting Østergaarde. Fra Jeppe Jeppesen gik den i Arv til hans Svigersøn, Steffen Pedersen, der 1909 overdrog Gaarden til sin Søn, den nuv. Ejer.

Jorden ligger omkring Gaarden over et fladt og bekvemt Terræn. Hovedb. ligger mod N., opført 1885; den er ligesom den v. Længe, der er opført 1914, af Grundmur, medens de øvrige Avlsb. er af ældre Bindingsværk. Alle Bygningerne har Straatage med Undtagelse af den v. Længe, der har Cementstenstag. Elektrisk Kraft og Lys er installeret fra Værket i Odder.

**Østergaard**, Ørting Sogn. Postforb. og St.: Ørting, hvortil c.  $\frac{1}{2}$  Km. Gaarden ligger c. 22 Km. fra Horsens. Ejer: *Peder Jensen*, som overtog Gaarden i 1895, er født paa Ejendommen 9. Aug, 1858 og gift med *Anna Marie Jørgensen*, født paa Hulgaard i Ørting 5. Juni 1864.

Matr.-Nr. 22 af Ørting. Hartkorn 4 Tdr. 2 Skpr. 2 Alb. Ejendomsskyld 29,000 Kr. Brandassurance for Bygningerne 18,500 Kr. Areal  $32\frac{1}{2}$  Td. Ld., deraf Ager  $28\frac{1}{2}$ , Eng  $\frac{1}{2}$ , Mose  $2\frac{1}{2}$ , Have og Gaardsplads 1. Agermarken drives i en 9 Marksdrift: Byg, Helbrak, Rug, Roer, Havre, Roer, Havre og 2aars Græs. Jordens Bonitet er god, tildels stærk Lermuld. Der holdes 12 Køer og 9 Stkr. Ungkvæg og Kalve af jysk sortbroget Race, 2 Heste og 1 Plag. Sidste Aar solgtes c. 40 Fedesvin.



Østergaard.

Østergaard ligger i Ørting og har saa langt tilbage, som der vides Besked, været Selveje. Gennem mange Generationer har den været i samme Slægts Besiddelse og er stadig gaaet i Arv fra Fader til Søn. Af disse Ejere nævnes Mads Hansen, Hans Madsen, Peder Hansen og Jens Pedersen, som var den nuv. Ejers Fader.

Jorden ligger samlet ved Gaarden og er et fladt og bekvemt Terræn. Mosen er fraliggende c. 1 Km. mod N.

Hovedb. ligger mod Ø. og er ligesom den s. og v. Længe af Grundmur, medens den n. er af ældre Bindingsværk. Hovedb. er opført 1872, Avlsb. 1899. Elektrisk Kraft og Lys er indlagt fra Værket i Odder.

**Skovgaard**, Falling Sogn. Postforb. og St.: Falling, hvortil c. 2 Km. Gaarden ligger c. 18 Km. fra Horsens. Ejerinde: Enkefru *Maren Jacobsen*, f. *Nielsen*, som overtog Gaarden i 1914 ved sin Mands, *Jens Madsen Jacobsens* Død, er født i Aalstrup 11. Novbr. 1867.

Matr.-Nr. 3a m. fl. af Aalstrup. Hartkorn 5 Tdr. 4 Skpr. 2 Fdkr.  $\frac{3}{4}$  Alb. Ejendomsskyld 32,000 Kr. Brandassurance for Bygningerne 14,250 Kr. Areal 46 Tdr. Ld., deraf Ager  $33\frac{1}{2}$ , Natureng 8, Bøgeskov  $3\frac{1}{2}$ , Have og Gaardsplads 1. Agermarken drives i en 7 Marksdrift: Havre,  $\frac{1}{2}$  Roer  $\frac{1}{2}$  Brak, Byg, Roer, Havre og 2aars Græs. Jordens Bonitet er god Lermuld paa Lerunderlag. Der holdes 12 Køer, 7 Stkr. Ungkvæg og Kalve og 3 Tyre af blandet Race, 3 Heste, 2 Plage og 2 Faar. Sidste Aar solgtes c. 40 Fedesvin.

Skovgaard ligger i Aalstrup og har oprindelig hørt under Hovedgaarden Aakjær. Jacob Mortensen efterfulgtes i 1880'erne af sin Søn, Jens Madsen Jacobsen, den nuv. Ejerindes afdøde Mand.

Jorden ligger V. for Gaarden over et lidt bølgeformet Terræn.



Skovgaard.

Bygningerne er af Bindingsværk med Straatage, ældre, men gode og velholdte. Hovedb. ligger mod N. og rummer en god og smuk Lejlighed. Elektrisk Kraft og Lys er installeret fra Værket i Boulstrup. Gaarden er godt beliggende i en køn og frodig Egn.

**Leerhøj**, Falling Sogn. Postforb. og St.: Falling, hvortil c. 1½ Km. Gaarden ligger c. 18 Km. fra Horsens. Ejer: *Jens Peder Sørensen*, som overtog Gaarden i 1891, er født paa Alrø 29. Oktbr. 1862 og gift med *Laura Pedersen*, født i Sondrup Skole 9. Aug. 1863.

Måtr.-Nr., 11a m. fl. af Aalstrup. Hortkorn 5 Tdr. 4 Skpr. Ejendomsskyld 31,000 Kr. Brandassurance for Bygningerne c. 17,000 Kr. Areal 39⅓ Td. Ld., deraf Ager 32¼, Eng 5, Mose 1, Have og Gaardsplads 1⅓. Agermarken drives i en 8 Marksdrift: Havre, Roer, Byg, Rug, Roer, Havre og 2aars Græs. Jordens



Leerhøj.

Bonitet er stærk, god Lermuld. Der holdes 16 Køer, 9 Stkr. Ungkvæg og Kalve og 3 Tyre af Korthornsrace samt 4 Heste. Sidste Aar solgtes c. 70 Fedesvin.

Leerhøj ligger i Aalstrup og var tidligere Fæste under Aakjær. Den tidligst kendte Ejer er N. C. Christensen, som 1865 solgte Gaarden til Søren Peder Sørensen, der senere overdrog den til sin Søn, den nuv. Ejer.

Jorderne ligger samlede omkring Gaarden over et jævnt og bekvemt Terræn. Engen, der grænser til Agerjorden, kan overrisles om Vinteren og afgiver fortrinlig Høslet. Hovedb. ligger, omgivet af den kønne Have, mod N. og er ligesom den v. Længe af Bindingsværk; de øvrige Bygninger er af Grundmur. Den ø. Længe har høj Trimpel; den er opført 1904 med Cementstenstag, medens den s. Længe er opført 1880 og Hovedb. restaureret 1879. De andre Bygninger har Straatage. Elektrisk Kraft og Lys er installeret fra Værket i Boulstrup. Gaarden ligger højt og smukt med vid Udsigt over den kønne Egn.

**Toftegaard**, Falling Sogn. Postforb. og St.: Falling, hvortil c. 2 Km. Gaarden ligger c. 18 Km. fra Horsens. Ejer: *Anders Peter Jensen*, som overtog Gaarden i 1900, er født i Tolstrup 20. Aug. 1876 og gift med *Ane Jensen*, født i Lerdrup Skov 26. Novbr. 1873.

Matr.-Nr. 5 af Aalstrup. Hartkorn 5 Tdr. 2 Skpr. 3 Fdkr. 2¼ Alb. Ejendomsskyld 29,000 Kr. Brandassurance for Bygningerne c. 14,000 Kr. Areal 40 Tdr. Ld., deraf Ager 36, Eng og Mose 3, Have og Gaardsplads 1. Agermarken drives i en 8 Marksdrift: Havre, Roer, Blandsæd, Havre, Roer, Havre og 2aars Græs. Jordens Bonitet er god Lermuld paa Lerunderlag. Der holdes 14 Køer.



Toftegaard.

9 Stkr. Ungkvæg og Kalve og 3 Tyre af jysk sortbroget Race, 3 Heste og 2 Faar. Sidste Aar solgtes c. 40 Fedesvin.

Toftegaard, der ligger i Aalstrup, har den nuv. Ejer købt af Jens Jensens Arvinger. — Jorden ligger hovedsagelig V. for Gaarden og er et ret jævnt og bekvemt Terræn.

Bygningerne er af Bindingsværk med Straatage, ældre, men gode og velholdte. Hovedb. ligger mod N., omgivet af Haven. Elektrisk Kraft og Lys er installeret fra Værket i Boulstrup. Gaarden ligger i en god og naturskøn Egn.

**Rs. P. Rasmussens Gaard** i Aalstrup, Falling Sogn. Postforb. og St.: Falling, hvortil c. 2 Km. Gaarden ligger c. 18 Km. fra Horsens. Ejer: *Rasmus Peter Rasmussen*, som overtog Gaarden i 1887, er født paa Ejendommen 13. Juli 1860 og gift med *Marie Jørgensen*, født i Aalstrup 19. April 1867.

Matr.-Nr. 9 af Aalstrup. Hartkorn 5 Tdr. 2 Skpr. ¼ Alb. Ejendomsskyld 29,000 Kr. Brandassurance for Bygningerne c. 18,000 Kr. Areal 37 Tdr. Ld., deraf Ager 30, Eng 5½, Mose 1, Have og Gaardsplads ½. Agermarken drives i en 9 Marksdrift: Havre, Roer, Byg, Staldfoder, Vintersæd, Roer, Havre og 2aars Græs. Jordens Bonitet er stærk Lermuld paa Lerunderlag. Der holdes 15 Køer, 8 Stkr. Ungkvæg og Kalve og 2 Tyre af jysk sortbroget Race, 3 Heste og 1 Plag. Sidste Aar solgtes c. 30 Fedesvin.

Gaarden ligger i Aalstrup og har oprindeligt hørt under Aakjær. Den ældst kendte Ejer er Haldrup, som solgte Gaarden til Jørgen Rasmussen, der i 1840'erne efterfulgtes af sin Søn, Rasmus Jørgensen, den nuv. Ejers Fader.



Rs. P. Rasmussens Gaard.

Jorden ligger samlet Ø. og S. for Gaarden. Engen er fraliggende c. 1 Km. mod V., Mosen mod Ø. i Falling Mose.

Hovedb. er fritliggende mod N., opført af Grundmur i Villastil med Cementstenstag 1906; den rummer en komfortabel Lejlighed. Avlsb. er af Bindingsværk med Straatage. Laden er opført 1848, de øvrige lidt senere. Elektrisk Kraft og Lys er installeret fra Værket i Boulstrup.

**Birkehøj**, Falling Sogn. Postforb. og St.: Falling, hvortil c. 2 Km. Gaarden ligger c. 18 Km. fra Horsens. Ejer: Søren Peter Kjær, som overtog Gaarden i



Birkehøj.

1885, er født i Fræden Sogn 18. Septbr. 1856 og gift med *Anna Pedersen*, født paa Ejendommen 20. Febr. 1862.

Matr.-Nr. 4a af Aalstrup. Hartkorn 5 Tdr. 2 Fdkr. 2¼ Alb. Ejendoms-

skyld 28,000 Kr. Brandassurance for Bygningerne c. 8,000 Kr. Areal 38 Tdr. Ld., deraf Ager 32, Eng 4, Mose 1, Have og Gaardsplads 1. Agermarken drives i en 8 Marksdrift: Havre, Roer, Byg, Roer, Blandsæd, Havre og 2aars Græs. Jordens Bonitet er dels lermuldet, dels mere letmuldet. Der holdes 12 Køer, 9 Stkr. Ungkvæg og Kalve og 1 Tyr af jysk og rød dansk Race, 2 Heste og 1 Plag. Sidste Aar solgtes c. 30 Fedesvin.

Birkehøj ligger i Aalstrup og har oprindelig hørt under Aakjær. Rasmus Mortensen fulgtes som Ejer af sin Søn, Søren Rasmussen, hvis Søn, Peder Sørensen, senere var Ejer til sin Død 1873; tolv Aar senere afstod hans Enke Gaarden til sin Svigersøn, den nuv. Ejer.

Jorden ligger i mindre Afstand fra Gaarden mod SV. og er et noget kuperet Terræn. Bygningerne er af Bindingsværk med Straatage, ældre, men gode og velholdte. Hovedb. ligger, omgivet af den kønne Have, mod N. Elektrisk Kraft og Lys er installeret fra Værket i Boulstrup. Gaarden er beliggende fordelagtigt nær Jernbanestation i en god og smuk Egn.

**Nedergaard**, Aalstrup Sogn. Postforb. og St.: Falling, hvortil c. 2 Km. Gaarden ligger c. 18 Km. fra Horsens. Ejerinde: Enkefru *Ane Margrethe Nielsen*, f. *Jacobsen*, som overtog Gaarden i 1912 ved sin Mands, *Jens Niensens Død*, er født i Aalstrup 9. Marts 1854.



Nedergaard.

Matr.-Nr. 2a m. fl. af Aalstrup. Hartkorn 4 Tdr. 6 Skpr. 1 Fdkr. Ejendoms-skyld 28,000 Kr. Brandassurance for Bygningerne c. 14,000 Kr. Areal 40 Tdr. Ld., deraf Ager 37½, Mose 1½, Have og Gaardsplads 1. Agermarken drives i en 8 Marksdrift: Havre, Roer, Byg, Roer, Blandsæd, Havre og 2aars Græs. Jordens Bonitet er lermuldet. Der holdes 12 Køer, 8 Stkr. Ungkvæg og Kalve og 4 Tyre af jysk sortbroget Race, 3 Heste, 2 Plage og 2 Faar. Sidste Aar solgtes c. 35 Fedesvin.

Nedergaard, der ligger i Aalstrup, har oprindelig hørt under Aakjær. Niels Jensen overtog Gaarden ved Giftermaal med den tidligere Ejers Enke, og 1880 overdrog han den til sin Søn, Jens Nielsen, den nuv. Ejerindes afdøde Mand.

Jorden ligger omkring Gaarden, navnlig mod SV. og er et lidt bølgeformet Terræn. Bygningerne er af Bindingsværk med Straatage, ældre, men gode og velholdte. Hovedb., der ligger mod N., rummer en god Lejlighed. Elektrisk Kraft og Lys er installeret fra Værket i Boulstrup.

**Jensgaard**, Falling Sogn. Postforb. og St.: Falling, hvortil c. 3½ Km. Gaarden ligger c. 21 Km. fra Horsens. Ejer: *Rasmus Peter Rasmussen*, som

overtog Gaarden i 1893, er født paa Ejendommen 3. Decbr. 1869 og gift med *Mette Christensen*, født paa Kirsgaard Mosegaard 6. Juni 1871.

Matr.-Nr. 14a m. fl. af Amstrup. Hartkorn 4 Tdr. 4 Skpr. 1 Fdkr.  $\frac{3}{4}$  Alb. Ejendomsskyld 31,000 Kr. Brandassurance for Bygningerne 18,400 Kr. Areal 66 Tdr. Ld., deraf Ager 48, Mose 1, Granplantage 8, Græsningsjord 8, Have og Gaardsplads 1. Af Agermarken drives 28 Tdr. Ld. i en 7 Marksdrift: Havre, Roer, Byg, Roer, Havre og 2aars Græs; 20 Tdr. Ld. i en 8 Marksdrift: Havre, Helbrak, Vintersæd, Byg, Roer, Havre og 2aars Græs. Jordens Bonitet er lermuldet. Der holdes 14 Køer, 9 Stkr. Ungkvæg og Kalve og 3 Tyre af jysk sortbroget Race, 4 Heste og 2 Plage. Sidste Aar solgtes c. 65 Fedesvin.

Jensgaard ligger c. 1 Km. S. for Amstrup By. Af Ejere kan nævnes Jens Nielsen, som fulgtes af sin Søn, Rasmus Nielsen, der var Ejer til 1893, da han overdrog Gaarden til sin Søn, den nuv. Ejer.



Jensgaard.

Jorden ligger samlet ved Gaarden over et noget kuperet Terræn. Granplantagen er fraliggende i mindre Afstand mod N.

Hovedb. ligger mod V. og er af Grundmur med Paptag, opført 1866. Avlsb. er af Bindingsværk med Straatage, opførte noget tidligere. Til Drift af de faste Maskiner benyttes Vindmotor. Gaarden er smukt beliggende med sine Marker grænsende ned til Horsens Fjord, over hvilken man har en henrivende Udsigt.

**S. Sørensens Gaard** i Amstrup, Falling Sogn. Postforb. og St.: Falling, hvortil c.  $2\frac{1}{2}$  Km. Gaarden ligger c. 19 Km. fra Horsens. Ejer: *Søren Sørensen*, som overtog Gaarden i 1910, er født i Søvind Sogn 13. Novbr. 1859 og gift med *Katrine Holst*, født i Kjerteminde 26. Juli 1855.

Matr.-Nr. 18a m. fl. af Amstrup. Hartkorn 4 Tdr. 1 Skp. 1 Fdkr.  $\frac{1}{2}$  Alb. Ejendomsskyld 30,000 Kr. Brandassurance for Bygningerne 15,900 Kr. Areal 50 Tdr. Ld., deraf Ager 42, Eng 7, Have og Gaardsplads 1. Agermarken drives i en 7 Marksdrift: Hvede efter Halvbrak, Roer, Byg, Roer, Havre og  $1\frac{1}{2}$ aars Græs. Jordens Bonitet er dels lermuldet, dels af mere letmuldet Karakter. Der holdes 15 Køer, 11 Stkr. Ungkvæg og Kalve og 3 Tyre af rød dansk Race, 3 Heste og 3 Faar. Sidste Aar solgtes c. 90 Fedesvin.

Gaarden ligger i Amstrup By og har saa langt tilbage, man kan huske, været Selveje. Jens Kristian Banks Fader købte Gaarden 1814 og 1890 overtog hans Datter, Marie Jensen, den; hun har senere solgt den til den nuv. Ejer.

Jorderne har deres største Udstrækning mod N. og S. og er et noget kuperet Terræn.

Hovedb. ligger mod N. og er af Grundmur med Paptag. Avlsb. er af Bindingsværk med Straatage. De stammer fra 1850erne; den ene er dog noget ældre. Elektrisk



S. Sørensen Gaard.

Kraft og Lys er installeret fra Værket i Boulstrup. Gaarden ligger i en sjelden naturskøn Egn umiddelbart ved Horsens Fjord.

**Grønnegaard**, Falling Sogn. Postforb. og St.: Falling, hvortil c. 1½ Km. Gaarden ligger c. 18 Km. fra Horsens. Ejer: *Marius Andersen*, som overtog Gaarden i 1913, er født i Maarslet Sogn 22. Juli 1885 og gift med *Caroline Poulsen*, født sammesteds 7. Juni 1889.

Matr.-Nr. 6 af Halkjær. Hartkorn 4 Tdr. 6 Skpr. 3 Fdkr. ½ Alb. Ejendoms-skyld 28,000 Kr. Brandassurance for Bygningerne 14,500 Kr. Areal 42 Tdr. Ld., deraf Ager 35, Eng og Mose 6, Have og Gaardsplads 1. Agermarken drives i en 8 Marksdrift: Havre, Roer, Byg, Roer, Blandsæd, Havre og 2aars Græs. Jordens Bonitet er lermuldet. Der holdes 18 Køer, 4 Stkr. Ungkvæg og Kalve og 2 Tyre af jysk sortbroget Race samt 2 Heste. Sidste Aar solgtes c. 120 Fedesvin.



Grønnegaard.

Grønnegaard ligger ved Vejen fra Falling til Amstrup. Jesper Jensen, som i en lang Aarrække var Gaardens Ejer, solgte den 1909 til Købmand Morten Rasmussen, af hvem den nuv. Ejer har købt.

Jorden ligger omkring Gaarden med Undtagelse af 4 Tdr. Ld. Eng, der er fraliggende i mindre Afstand mod V.

Hovedb. ligger mod N., omgivet af Haven mod N. og Ø. og er ligesom den ø.



Længe af Bindingsværk; de øvrige Bygninger er af Grundmur. Alle Bygningerne har Straatage og er ældre, men gode og velholdte. Gaarden ligger højt og smukt med vid Udsigt over Eggen og ud over den skønne Horsens Fjord.

**Brandbygegaard, Falling Sogn. Postforb. og St.:** Falling, hvortil c. 1½ Km. Gaarden ligger c. 18 Km. fra Horsens. Ejer: Sogneraadsformand *Christen Rasmussen*, som overtog Gaarden i 1904, er født paa Ejendommen 11. Jan. 1876 og gift med *Marie Sørensen*, født i Lerdrup 23. Jan. 1876.

Matr.-Nr. 1a m. fl. af Halkjær. Hartkorn 4 Tdr. 5 Skpr. 1 Fdkr. ¼ Alb. Ejendomsskyld 29,000 Kr. Brandassurance for Bygningerne 15,500 Kr. Areal 36 Tdr. Ld., deraf Ager 29, Eng 6, Have og Gaardsplads 1. Af Agermarken drives 28 Tdr. Ld. i en 9 Marksdrift: Havre, Roer, Byg, ½ Staldfoder ½ Roer, ½ Rug ½ Blandsæd, Roer, Havre og 2aars Græs; 1 Td. Ld. dyrkes med Lucerne. Jordens Bonitet er god, frugtbar Lermuld. Der holdes 14 Køer, 12 Stkr. Ungkvæg og Kalve og 2 Tyre af jysk sortbroget Race, 2 Heste og 1 Plag. Sidste Aar solgtes c. 60 Fedesvin.



Brandbygegaard.

Brandbygegaard ligger ved Vejen fra Amstrup til Falling og har oprindelig hørt under Aakjær. Christen Rasmussen efterfulgtes som Ejer af sin Søn, Rasmus Christensen, hvis Enke 1881 ægtede Christen Jacobsen Dahl, der 1899 solgte Gaarden til Gunner Boyesen, af hvem den nuv. Ejer, der er en Søn af den tidligere Ejer, Rasmus Christensen, har købt.

Jorden ligger omkring Gaarden over et jævnt Terræn med passende Stigning mod V. Engen er fraliggende i mindre Afstand mod V.

Hovedb. ligger mod S. og er ligesom den n. Længe af Grundmur, medens den v. Længe er af Bindingsværk og den ø. af Granit. Hovedb. har Tegtag, Avlsb. Straatage. Bygningerne er opførte 1867, 72 og 83 og er alle gode og velholdte. Elektrisk Kraft og Lys er installeret fra Værket i Boulstrup.

**Vads Mølle, Falling Sogn. Postforb. og St.:** Falling, hvortil c. 1½ Km. Gaarden, der ligger c. 18 Km. fra Horsens, hører under *Hovedgaarden Aakjær*. Møllegaarden er bortforpagtet til *J. P. Vestergaard*, som overtog Gaarden i 1902, er født i Gylling 17. Juni 1865 og gift med *Karen Jensen*, født i Rudstrup 4. Novbr. 1880.

Matr.-Nr. 1b af Aakjær. Hartkorn 1 Td. 7 Skpr. 1 Fdkr. 2¼ Alb. Ejendomsskyld 34,000 Kr. Areal 23¼ Td. Ld., deraf Ager 17, Mølledam og Veje 3, Græsningsjord 2, Have og Gaardsplads 1¼. Agermarken drives i en 6 Marksdrift: Havre, Rug, Roer, Blandsæd, Havre og 1aars Græs. Jordens Bonitet er dels

moset, dels ret letmuldet. Der holdes 6 Køer, 6 Stkr. Ungkvæg og Kalve og 4 Tyre af jysk sortbroget Race, 3 Heste og 2 Faar. Sidste Aar solgtes c. 50 Fedesvin.



Vads Mølle.

Vads Mølle ligger tæt V. for Aalstrup By og tilhører Hofjægermester, cand. jur. Chr. Neergaard til Aakjær. Jorden ligger samlet ved Gaarden; dens Overflade en noget kuperet.

Hovedb., der omgives af Haven, ligger mod S.; den er af Grundmur og har ligesom Møllebygningen Tegtag. Avlsb. er af Bindingsværk og Granit med Straatage. Staldbygningen er opført 1897, de andre Bygninger i 1850erne efter Ildsvaade.

Forpagteren driver tillige en ret betydelig Virksomhed med Formaling for Egnens Gaarde og Handel med Korn og Foderstoffer. Til Møllen benyttes både Vandkraft og Motorkraft. Ejendommen ligger meget smukt ved Horsens Fjord, omgivet af maleriske Bakker, Dale, Skov og Vandløb.

**Johannesro**, Torrild Sogn. Postforb. og St.: Odder, hvortil c. 7½ Km. Gaarden ligger c. 12 Km. fra Skanderborg. Ejer: *Kristen Pedersen Stokbæk*,



Johannesro.

som overtog Gaarden 16. Maj 1913, er født i Føvling Sogn 3. Maj 1887 og gift med *Margrethe Pedersen*, født i Aarhus 1. Jan. 1889.

Matr.-Nr. 32 m. fl. af Torrild. Hartkorn 3 Tdr. 7 Skpr. 1 Fdkr. 1 Alb. Ejen-

domsskyld 28,000 Kr. Brandassurance for Bygningerne 12,575 Kr. Areal 42 Tdr. Ld., deraf Ager 36½, Eng 2, Skov 2½, Have og Gaardsplads 1. Af Agermarken drives 20½ Td. Ld. i en 7 Marksdrift: Havre, Roer, Byg, Roer, Havre og 2aars Græs. 16 Tdr. Ld. i en 8 Marksdrift: Havre, Rug, Roer, Byg, Roer, Havre og 2aars Græs. Jordens Bonitet er lermuldet. Der holdes 12 Køer, 7 Stkr. Ungkvæg og Kalve og 1 Tyr af jysk sortbroget Race, 4 Heste og 2 Faar. Sidste Aar solgtes c. 55 Fedesvin.

Johannesro ligger ved Vejen fra Torrild til Hvilsted. Den ældst kendte Ejer er Provst Hillebrandt, som i 1870erne købte den fra Stamhuset Rathlousdal og opbyggede den paa sin nuv. Plads. Senere solgte han den til Christian Hansen, som imidlertid var barnløs, hvorfor Gaarden overgik til hans Brodersøn, Hans Christian Hansen, af hvem den nuv. Ejer har købt.

Jorderne ligger godt samlede omkring Gaarden og over et noget bølgeformet Terræn. — Hovedb. ligger mod S. og er ligesom to af Avlsb. af Bindingsværk, medens den ø. Længe er af Grundmur, opført 1905 med Tag af Pandeplader. Hovedb. er opført af Provst Hillebrandt og afgiver et smukt Billede paa en stilfuld Bygning fra den Tid; de to Avlsb. er opførte senere og har Straatage. Elektrisk Kraft og Lys er installeret fra Værket i Odder. Gaarden ligger frit og smukt med god Udsigt over Egnen.

Ved Torrild skal der forud have været en hellig Kilde ved Navn »Blidekilden«, som ifølge Sagnet skal være opkaldt efter Jomfru Blide i Fensholt.

**Hjortegaard**, Torrild Sogn. Postforb. og St.: Odder, hvortil c. 7½ Km. Gaarden ligger c. 12 Km. fra Skanderborg. Ejerinde: Enkefru *Rasmine Cecilie Jensen*, f. *Knudsen*, som overtog Gaarden i 1907 ved sin Mands, *Mikkel Peder Jensens* Død, er født paa Ejendommen 23. April 1862.



Hjortegaard.

Matr.-Nr. 13a af Torrild. Hartkorn 5 Tdr. 1 Fdkr. ½ Alb. Ejendomsskyld 28,000 Kr. Brandassurance for Bygningerne c. 12,000 Kr. Areal 50 Tdr. Ld., deraf Ager 43, Natureng 6, Have og Gaardsplads 1. Agermarken drives i en 9 Marksdrift: Havre, Roer, Havre, 1aars Græs, Roer, Byg, Havre og 2aars Græs. Jordens Bonitet er lermuldet. Der holdes 14 Køer, 9 Stkr. Ungkvæg og Kalve og 9 Tyre af jysk sortbroget Race, 4 Heste, 2 Plage og 3 Faar. Sidste Aar solgtes c. 30 Fedesvin.

Hjortegaard ligger i den v. Udkant af Torrild. Den har i sin Tid hørt under Stamhuset Rathlousdal, og af Fæstere kan nævnes Knud Sørensen, som havde overtaget Fæstet efter sin Svigerfader og 1879 afstod det til sin Søn, Anders Knudsen,

der siden købte Gaarden til Frihed. Han efterfulgtes af sin Svigersøn, Mikkell Peder Jensen, den nuv. Ejerindes afdøde Mand.

Jorden ligger samlet V. for Gaarden over et jævnt og bekvemt Terræn. Engen er fraliggende c. 2 Km. mod N.

Hovedb. ligger mod S. og er ligesom Sidelængerne af Bindingsværk, den n. Længe er derimod af Grundmur, opført i 1870'erne. Den ø. Længe er gennemgribende restaureret 1914. Alle Bygningerne har Straatage. Elektrisk Kraft og Lys er installeret fra Værket i Odder. Fra Gaarden er der en smuk Udsigt mod NV. over Skanderborg og Himmelbjerget.

Navnet Hjortegaard hidrører fra, at da Gaarden i sin Tid var i kongeligt Eje, begik Fæsteren paa Gaarden den Forbrydelse at skyde en Hjort paa Marken; herfor dømtes han til som Straf at bære Navnet Hjort, og hans Efterkommere blev det forbudt at gifte sig. Slægten skulde uddø paa Gaarden.

**Hjortgaard**, Torrild Sogn. Postforb. og St.: Odder, hvortil c. 7½ Km. Gaarden ligger c. 12 Km. fra Skanderborg. Ejer: *Peder Sørensen Røjgaard*, som overtog Gaarden i 1874, er født i Astrup Sogn 10. Novbr. 1845 og gift med *Ane Margrethe Olsen*, født paa Ejendommen 13. Oktbr. 1855.



Hjortgaard.

Matr.-Nr. 14a m. fl. af Torrild. Hartkorn 5 Tdr. 1 Skp. 2 Fdkr. ¼ Alb. Ejendomsskyld 32,000 Kr. Brandassurance for Bygningerne c. 14,000 Kr. Areal 45 Tdr. Ld., deraf Ager 42, Eng 2, Have og Gaardsplads 1. Agermarken drives i en 8 Marksdrift: Havre, Roer, Byg, ½ Blandsæd ½ Rug, Roer, Havre og 2aars Græs. Jordens Bonitet er god Lermuld paa Lerunderlag. Der holdes 16 Køer, 13 Stkr. Ungkvæg og Kalve og 3 Tyre af jysk sortbroget Race, 4 Heste, 1 Plag og 2 Faar. Sidste Aar solgtes c. 25 Fedesvin.

Hjortgaard ligger i den v. Side af Torrild By og har oprindeligt hørt under Stamhuset Rathlousdal. Fra Bertel Jensen gik den i Arv til hans Stedsøn, Ole Mortensen, der var Ejer til 1874, da han overdrog Gaarden til sin Svigersøn, den nuv. Ejer.

Jorden ligger samlet V. for Gaarden over et jævnt og bekvemt Terræn. — Hovedb. ligger mod N. med Haven mod V. Den v. Længe er af Granit, opført 1876; de øvrige Bygninger er af ældre Bindingsværk. Alle Bygningerne har Straatage. Elektrisk Lys er installeret fra Værket i Odder.

Til Gaarden hører tillige en Vindmølle, som har Motorkraft, og i hvilken Ejeren driver en betydelig Virksomhed med Formaling for Egnens Befolkning.

**Alrøgaard**, Torrild Sogn. Postforb. og St.: Odder, hvortil c. 7½ Km. Gaarden ligger c. 12 Km. fra Skanderborg. Ejer: *Rasmus Rasmussen*, som over-

tog Gaarden 1. April 1913, er født i Svanninge Sogn paa Fyn 25. April 1882 og gift med *Ane Marie Alrø Pedersen*, født paa Torrild Mark 26. Marts 1885.

Matr.-Nr. 23a m. fl. af Torrild. Hartkorn 5 Tdr. 6 Skpr. 1½ Alb. Ejendoms-skyld 29,100 Kr. Brandassurance for Bygningerne c. 14,000 Kr. Areal 52 Tdr. Ld., deraf Ager 49¼, Eng 1, Mose ¼, Have og Gaardsplads 1. Agermarken drives i en 8 Marksdrift: Havre, ½ Rug ½ Roer, Byg, Roer, Blandsæd, Havre og 2aars Græs. Jordens Bonitet er lermuldet. Der holdes 17 Køer, 6 Stkr. Ungkvæg og Kalve og 1 Tyr af jysk sortbroget Race, 4 Heste, 2 Plage og 4 Faar. Sidste Aar solgtes c. 40 Fedesvin.

*Alrøgaard* ligger i Torrild og har fordum været Fæste under Stamhuset Rathlousdal, hvorfra den frikøbtes 1874 af den tidligere Fæster, *Peder Alrøs Enke*, der samtidig overdrog Gaarden til sine Sønner; af dem har den nuv. Ejer købt.

Jorden ligger godt samlet ved Gaarden mod SØ. og er et jævnt og bekvemt Terræn.



Alrøgaard.

Hovedb. ligger mod N. med Haven strakt ud mod V. Den v. Længe er af Grundmur, opført 1900. Udenfor Gaarden ligger en Lade af Granit, de øvrige Bygninger er af ældre Bindingsværk. Alle Bygningerne har Straatage. Elektrisk Kraft og Lys er installeret fra Værket i Odder. Gaarden ligger højt med vid Udsigt over det omliggende, kønne Landskab.

**Sandmandsgaard**, Torrild Sogn. Postforb. og St.: Odder, hvortil c. 7½ Km. Gaarden ligger c. 12 Km. fra Skanderborg. Ejer: Sognefoged *Hans Andersen*, som overtog Gaarden i 1884, er født paa Ejendommen 8. Oktbr. 1858 og gift med *Severine Rasmussen*, født i Funder 4. Jan. 1863.

Matr.-Nr. 29a m. fl. af Torrild. Hartkorn 5 Tdr. 1 Skp. 2¼ Alb. Ejendoms-skyld 33,000 Kr. Brandassurance for Bygningerne c. 19,000 Kr. Areal 52½ Td. Ld., deraf Ager 47, Eng 3, Mose 1½, Have og Gaardsplads 1. Af Agermarken drives 20 Tdr. Ld. i en 8 Marksdrift: Havre, Roer, Byg, Havre, Roer, Havre og 2aars Græs. 13 Tdr. Ld. i en 6 Markdrift: ½ Helbrak ½ Vintersæd, ½ Byg ½ Havre, Havre og 3aars Græs; og 14 Tdr. Ld. i en 7 Marksdrift: Roer, Blandsæd, Byg, Roer, Havre og 2aars Græs. Jordens Bonitet er lermuldet. Der holdes 18 Køer, 11 Stkr. Ungkvæg og Kalve og 4 Tyre af jysk sortbroget Race, 4 Heste, 2 Plage og 4 Faar. Sidste Aar solgtes c. 50 Fedesvin.

*Sandmandsgaard* ligger i Torrild. Den har oprindeligt hørt under Stamhuset Rathlousdal. Af Ejere kan nævnes *Hans Andersen*, der efterfulgtes af sin Søn, *Anders Hansen* († 1883), den nuv. Ejers Fader.

Jorden ligger samlet Ø. for Gaarden over et noget bølgeformet Terræn. — Hovedb. ligger mod Ø. og er af Grundmur med Cementstenstag ligesom den n. Længe, opførte 1872 og 1908. De øvrige Avlsb. er af Granit med Straatage, opførte 1870. Elektrisk Kraft og Lys er installeret fra Værket i Odder.

**Halshave**, Torrild Sogn. Postforb. og St.: Odder, hvortil c. 7½ Km. Gaarden ligger c. 12 Km. fra Skanderborg. Ejer: *Søren Sørensen*, som overtog Gaarden i 1905, er født i Odder Sogn 11. Septbr. 1873 og gift med *Marie Jørgensen*, født i Gjesing Sogn 8. Decbr. 1877.

Matr.-Nr. 7a m. fl. af Torrild. Hartkorn 4 Tdr. 7 Skpr. ¼ Alb. Ejendoms-skyld 30,800 Kr. Brandassurance for Bygningerne c. 22,000 Kr. Areal 53 Tdr. Ld., deraf Ager 49, Eng 1, Mose 2, Have og Gaardsplads 1. Agermarken drives i en 8 Marksdrift: Havre, Brak, Vintersæd, Byg, Roer, Havre og 2aars Græs. Jordens Bonitet er lermuldet. Der holdes 25 Køer, 15 Stkr. Ungkvæg og Kalve og 5 Tyre af jysk sortbroget Race samt 4 Heste. Sidste Aar solgtes c. 80 Fedesvin.

Halshave ligger c. 1 Km. NV. for Torrild. Den købtes 1904 fra Fæste under Stamhuset Rathlousdal af Hans Bosse, af hvem den nuv. Ejer har købt.

Jorden er et stærkt kuperet Terræn, men ligger godt samlet omkring Gaarden. — Bygningerne er af Grundmur, opførte 1905, 06, 08 og 1911. Hovedb. ligger mod S.



Halshave.

og har ligesom to af Avlsb. Tegltag, Kostalden Straatag. Til Drift af de faste Maskiner er installeret Petroleumsmotor. Gaarden ligger frit og kønt i en smuk afvekslende Egn.

Ejeren har i 1914 tilkøbt en Ejendom paa 27 Tdr. Ld., kaldet »Stalden«, som har 2 Tdr. 7 Skpr. Hartk. og 15,000 Kr. i Ejendomsskyld; den bliver nu lagt ind under Halshave.

**Kirkely**, Torrild Sogn. Postforb. og St.: Odder, hvortil c. 7½ Km. Gaarden ligger c. 12 Km. fra Skanderborg. Ejer: *Niels Vorgaard*, som overtog Gaarden i 1910, er født i Fillerup 7. Juni 1886 og gift med *Marie Magdalene Pedersen*, født i Odder 2. April 1881.

Matr.-Nr. 10a m. fl. af Torrild. Hartkorn 5 Tdr. 2 Skpr. 1 Fdkr. 1 Alb. Ejendomsskyld 31,500 Kr. Brandassurance for Bygningerne c. 14,000 Kr. Areal 48½ Td. Ld., deraf Ager 44½, Eng 3, Have og Gaardsplads 1. Af Agermarken drives 34½ Td. Ld. i en 4 Marksdrift: ½ Havre ½ Hvede, Roer, Blandsæd og 1aars Græs; 10 Tdr. Ld. henligger med Græs og dyrkes med Staldfoder. Jordens Bonitet er lermuldet. Der holdes 40 Køer, 30 Stkr. Ungkvæg og Kalve og 5 Tyre af jysk sortbroget Race, 6 Heste samt 4 Plage og Føl. Sidste Aar solgtes c. 210 Fedesvin.

Kirkely har oprindelig hørt under Stamhuset Rathlousdal. Jokum Mikkelsen, som havde faaet den efter sin Svigerfader, solgte til den nuv. Ejer.

Jorden, der hovedsagelig ligger N. for Gaarden, er et jævnt og bekvemt Terræn.

— Hovedb. ligger mod V. og er som to af Avisb. af ældre Bindingsværk. Den n. Længe er af Granit og er meget dyb og rummelig. Alle Bygningerne har Straatage.



Kirkely.

Elektrisk Kraft og Lys er installeret fra Værket i Odder. Kirkely ligger højt og smukt i Torrild By.

Ejeren er tillige Forpagter af Præstegaarden med et Jordtilliggende af 90 Tdr. Ld.

**Halsgaard**, Torrild Sogn. Postforb. og St.: Odder, hvortil c. 6 Km. Gaarden ligger c. 11 Km. fra Skanderborg. Ejer: *Søren Vestergaard*, som overtog Gaarden i 1885, er født i Hvolbæk 19. Juli 1860 og gift med *Maren Pedersen*, født i Torrild 10. April 1852.

Matr.-Nr. 4a m. fl. af Fensholt. Hartkorn 5 Tdr. 3 Skpr. 2 Alb. Ejendoms- skyld 32,000 Kr. Brandassurance for Bygningerne 19,600 Kr. Areal 68 Tdr. Ld., deraf Ager 38, Eng og Mose 4, Bøgeskov 25, Have og Gaardsplads 1. Ager- marken drives i en 8 Marksdrift: Havre, Roer, Byg, Blandsæd, Roer, Havre og 2aars Græs. Jordens Bonitet er lermuldet. Der holdes 14 Køer, 10 Stkr. Ung- kvæg og Kalve og 4 Tyre af jysk sortbroget Race, 4 Heste og 2 Faar. Sidste Aar solgtes c. 60 Fedesvin.



Halsgaard.

**Halsgaard** ligger i Fensholt (skrevs 1486 »Ferenholt«). Den har i sin Tid hørt under Hovedgaarden Rantzausgave, hvorfra den købtes til Frihed 1788 og har nu gennem flere Generationer tilhørt samme Slægt. Af Ejere kan nævnes Knud Jensen, som efterfulgtes af sin Søn, Jens Knudsen, hvis Enke senere ægtede den nuv. Ejer.

Jorden ligger samlet Ø. for Gaarden over et noget bølgeformet Terræn. — Hovedb. ligger mod N. og er af Grundmur. Sidelængerne er af Granit, den s. Længe af Bindingsværk. Alle Bygningerne har Straatage og er opførte 1857—58. Elektrisk Kraft og Lys er installeret fra Værket i Odder.

I den til Gaarden hørende Eng har Ejeren anlagt nogle Fiskedamme, hvori der drives rationelt Ørredfiskeri.

**Højlund**, Torrild Sogn. Postforb. og St.: Odder, hvortil c. 9 Km. Gaarden ligger c. 13 Km. fra Skanderborg. Ejer: *Peder Knudsen*, som overtog Gaarden i 1882, er født paa Ejendommen 21. Jan. 1846 og gift med *Ane Mikkelsen*, født paa Torrild Mark 12. Marts 1848.

Matr.-Nr. 1 af Krogstrup. Hartkorn 5 Tdr. 3 Skpr. 3 Fdkr. 2 Alb. Ejendomsskyld 32,500 Kr. Brandassurance for Bygningerne 10,271 Kr. Areal 76 $\frac{1}{3}$  Td. Ld., deraf Ager 72 $\frac{1}{3}$ , Eng 2, Krat 1, Have og Gaardsplads 1. Agermarken drives i en 8 Marksdrift: Havre, Helbrak, Vintersæd, Byg, Roer, Havre og 2aars Græs. Jordens Bonitet er lidt letmuldet. Der holdes 21 Køer, 15 Stkr. Ungkvæg og Kalve og 5 Tyre af jysk sortbroget Race, 4 Heste, 3 Plage og Føl samt 4 Faar. Sidste Aar solgtes c. 50 Fedesvin.



Højlund.

Højlund ligger i Krogstrup. Den var oprindelig Fæste under Stamhuset Rathlousdal, men købtes til Arvefæste 1874 af den nuv. Ejers Fader, Knud Sørensen, der havde faaet Fæstet efter sin Fader, Søren Rask.

Jorden falder i tre Afdelinger med c. 57 Tdr. Ld. hjemme NV. for Gaarden over et noget bølgeformet Terræn. Resten er fraliggende i mindre Afstande med S. og SV.

Bygningerne er af Bindingsværk med Straatage. Hovedb. ligger mod Ø. med den kønne Have strakt ud mod Ø. og S. En udenfor Gaarden liggende Lade er af Granit. Den n. Længe er opført 1854, de andre Bygninger er noget ældre. Elektrisk Kraft og Lys er installeret fra Værket i Odder.

Paa Højlund Mark tæt V. for Gaarden ligger en køn, gammel Kæmpehøj, kaldet »Geelshøj«.

**Kristinelund**, Torrild Sogn. Postforb. og St.: Odder, hvortil c. 9 Km. Gaarden ligger c. 12 Km. fra Skanderborg. Ejer: *Jens Laursen Simonsen*, som overtog Gaarden i 1888, er født i Mørke 23. Oktbr. 1856 og gift med *Christine Marie Jacobsen*, født paa Ejendommen 12. April 1866.

Matr.-Nr. 2a m. fl. af Krogstrup. Hartkorn 5 Tdr. 3 Skpr. Ejendomsskyld 35,000 Kr. Brandassurance for Bygningerne 19,226 Kr. Areal 60 $\frac{1}{4}$  Td. Ld., deraf Ager 57 $\frac{1}{2}$ , Eng 2, Have og Gaardsplads 1. Agermarken drives i en 8 Marksdrift: Vintersæd efter Halvbrak, Blandsæd, Roer, Byg, Havre og 2 $\frac{1}{2}$ aars Græs. Jordens Bonitet er hovedsagelig god Lermuld, i 12 Tdr. Ld. dog ret letmuldet. Der holdes 20 Køer, 11 Stkr. Ungkvæg og Kalve og 4 Tyre af rød dansk Race, 4 Heste og 1 Plag. Sidste Aar solgtes c. 50 Fedesvin.



Kristinelund ligger tæt V. for Krogstrup og har oprindeligt været Fæste under Stamhuset Rathlousdal. Den sidste Fæster var Kristian Nielsen, hvis Svigersøn, Jakob Hillebrandt Christensen, 1876 købte Gaarden til Frihed; han var den nuv. Ejers Svigerfader.

Jorden omgiver Gaarden over et noget kuperet Terræn. — Hovedb. ligger mod N. og er ligesom to af Avlsb. af Grundmur; den ø. Længe er derimod af Bindingsværk. Hovedb. har Cementstentag, Avlsb. Straatage. Bygningerne er opførte 1858—60. Elektrisk Kraft og Lys er installeret fra Værket i Odder.

**Nørregaard**, Torrild Sogn. Postforb. og St.: Odder, hvortil c. 9 Km. Gaarden ligger c. 12 Km. fra Skanderborg. Ejer: *Niels Christian Christoffersen*, som overtog Gaarden i 1886, er født paa Ejendommen 6. Febr. 1864 og gift med *Marie Eggers*, født i Kongshuset 13. Jan. 1859.

Matr.-Nr. 4a m. fl. af Krogstrup. Hartkorn 6 Tdr. 1¼ Alb. Ejendomsskyld 33,000 Kr. Brandassurance for Bygningerne c. 11,000 Kr. Areal 74 Tdr. Ld., deraf Ager 69, Eng 2, Skov 2, Have og Gaardsplads 1. Agermarken drives i en 8 Marksdrift: Havre, Helbrak, Vintersæd, Byg, Roer, Havre og 2aars Græs. Jordens Bonitet er noget letmuldet. Der holdes 16 Køer og 16 Stkr. Ungkvæg og Kalve af jysk sortbroget Race, 5 Heste og 2 Faar. Sidste Aar solgtes c. 20 Fedesvin.

Nørregaard ligger i Krogstrup og har oprindeligt hørt under Stamhuset Rathlousdal, hvorfra den købtes 1874 af Christoffer Jensen Nørregaard, den nuv. Ejers Fader.

Jorden ligger samlet ved Gaarden over et noget kuperet Terræn. — Bygningerne er af Bindingsværk med Straatage, ældre, men gode og velholdte. Hovedb. ligger mod N. Elektrisk Kraft og Lys er installeret fra Værket i Odder.

**Krogstrup Vestergaard**, Torrild Sogn. Postforb. og St.: Odder, hvortil c. 9 Km. Gaarden ligger c. 13 Km. fra Skanderborg. Ejer: *Jens Mikkelsen*, som overtog Gaarden i 1888, er født paa Ejendommen 13. Febr. 1861 og gift med *Kirsten Pedersen*, født i Aarslev 19. Septbr. 1863.

Matr.-Nr. 3a m. fl. af Krogstrup. Hartkorn 5 Tdr. 1 Skp. 1 Fdkr. 1¼ Alb. Ejendomsskyld 28,000 Kr. Brandassurance for Bygningerne c. 10,000 Kr. Areal 87 Tdr. Ld., deraf Ager 78½ Eng 1½, Hede 6, Have og Gaardsplads 1. Agermarken drives i en 9 Marksdrift: ½ Havre ½ Brak, ½ Vintersæd ½ Roer, Byg, Blandsæd, Roer, Havre og 3aars Græs. Jordens Bonitet er ret letmuldet. Der holdes 16 Køer, 13 Stkr. Ungkvæg og Kalve og 3 Tyre af jysk sortbroget Race, 4 Heste, 2 Plage og 4 Faar. Sidste Aar solgtes c. 45 Fedesvin.

Krogstrup Vestergaard ligger i Krogstrup og har tidligere været Fæste under Stamhuset Rathlousdal. Gaarden overtoges i Fæste 1854 af Mikkjel Jensen, hvis Søn, den nuv. Ejer, har købt den til Ejendom.

Jorden, der er et noget bølgeformet Terræn, ligger samlet V. for Gaarden. — Hovedb. ligger mod S. og er ligesom tre af Avlsb. af Bindingsværk, medens en fjerde Længe er af Granit. Alle Bygningerne har Straatage; de er ældre, men gode og velholdte. Elektrisk Kraft og Lys er installeret fra Værket i Odder.

**Kristinelyst**, Gylling Sogn. Postforb. og St.: Ørting, hvortil c. 3 Km. Gaarden ligger c. 29 Km. fra Horsens. Ejer: *Søren Peder Sørensen*, som overtog Gaarden i 1913, er født i Gylling Sogn 5. Juli 1868 og gift med *Barbara Jensen*, født sammesteds 4. Jan. 1869.

Matr.-Nr. 18a m. fl. af Gylling. Hartkorn 6 Tdr. 2 Skpr. 2 Fdkr. 1¼ Alb. Ejendomsskyld 31,000 Kr. Brandassurance for Bygningerne 16,372 Kr. Areal 43 Tdr. Ld., deraf Ager 37½, Eng 1½, Mose ½, Skov 2½, Have og Gaardsplads 1. Agermarken drives i en 7 Marks Vekseldrift uden fast Sædskitte. Jordens Bonitet er god, kraftig Lermuld paa Lerunderlag. Der holdes 16 Køer, 5 Stkr. Ungkvæg og Kalve og 2 Tyre af rød dansk Race samt 4 Heste. Sidste Aar solgtes c. 60 Fedesvin.

Kristinelyst ligger tæt Ø. for Gylling og har oprindeligt hørt under Aakjær. Den ældst kendte Ejer er Peder Sørensen, som efterfulgtes af sin Stedsøn, Rasmus Kristensen, hvis Enke 1913 solgte Gaarden til den nuv. Ejer.

Jorden ligger samlet om Gaarden over et fladt og bekvemt Terræn. Engen ligger i Forbindelse dermed. Skoven er fraliggende c. 6 Km. mod S. og bestaar væsentlig af Kratskov.

Hovedb. ligger mod N. og er ligesom den s. Længe af Grundmur, opført 1891.



Kristinelyst.

Laden er bygget 1910. De øvrige Avlsb. er af ældre Bindingsværk. Hovedb. har Tegltag, Avlsb. Straatage. — Gaarden ligger frit og kønt i en smuk Egn. Paa dens Marker er for nogle Aar siden fundet en Del interessante Oldsager fra Stenalderen.

**Jensgaard**, Gylling Sogn. Postforb. og St.: Gylling, hvortil c. 3 Km. Gaarden ligger c. 25 Km. fra Horsens. Ejer: *Antoni Rasmussen*, som overtog Gaarden i 1913, er født i Gylling 12. Marts 1888 og gift med *Ellen Eriksen*, født i Halling 26. Juli 1893.

Matr.-Nr. 38a af Gylling. Hartkorn 3 Tdr. 6 Skpr. 2 Fdkr.  $\frac{3}{4}$  Alb. Ejendoms skyld 34,000 Kr. Brandassurance for Bygningerne 29,229 Kr. Areal 46  $\frac{1}{2}$  Td. Ld., deraf Ager 43, Skov 2  $\frac{1}{2}$ , Have og Gaardsplads 1. Agermarken drives i en 9 Marksdrift. Jordens Bonitet er lermuldet. Der holdes 16 Køer, 10 Stkr. Ungkvæg og Kalve og 5 Tyre af blandet Race, 3 Heste og 1 Plag. Sidste Aar solgtes c. 100 Fedesvin.

Jensgaard ligger i Gylling Skov, omgivet af sine flade og bekvemme Jorder. Hovedb. ligger, omgivet af Haven, mod N. og er ligesom Laden af Grundmur; to af Avlsb. er af Granit. Hovedb. har Tegltag, Avlsb. dels Straa-, dels Paptage. Bygningerne er gode og tildels nye. Fra Gaarden er en herlig Udsigt over Havet mod Ø.

**Skrivergaarden**, Gylling Sogn. Postforb. og St.: Falling, hvortil c. 3  $\frac{1}{2}$  Km. Gaarden ligger c. 22 Km. fra Horsens. Ejer: *Laur Rasmussen*, som overtog Gaarden i 1911, er født paa Ejendommen 1. Juni 1880 og gift med *Elisabeth Marie Jacobsen*, født i Øsløs 18. Febr. 1872.

Matr.-Nr. 4a af Gylling. Hartkorn 4 Tdr. 6 Skpr. 2 Fdkr. 2 Alb. Ejendoms skyld 32,500 Kr. Brandassurance for Bygningerne c. 24,000 Kr. Areal 35 Tdr. Ld., deraf Ager 31, Skov 3, Have og Gaardsplads 1. Agermarken drives i en 8 Marksdrift: Havre,  $\frac{1}{2}$  Rug  $\frac{1}{2}$  Hvede, Roer, Byg, Roer, Byg, Havre og 1aars Græs. Jordens Bonitet er dels ler- og dels letmuldet. Der holdes 11 Køer, 7 Stkr. Ungkvæg og Kalve og 3 Tyre af jysk sortbroget Race, 2 Heste og 1 Faar. Sidste Aar solgtes c. 110 Fedesvin.

Skrivergaarden ligger ved Vejen fra Lerdrup til Gylling og var oprindelig Fæste under Aakjær. Siden 1827 har den tilhørt samme Slægt. Den købtes til Frihed i 1790erne af Jens Mogensen, der 1827 solgte den til Rasmus Rasmussen Hjærnø, hvis Enke 1874 overdrog Gaarden til sin Søn, Rasmus Rasmussen († 1902), den nuv. Ejers Fader.

Jorden ligger omkring Gaarden langs Sognevejen og er et fladt og bekvemt Terræn. Skoven er fraliggende c. 3 Km. mod S.

Hovedb. ligger mod N. og er af Grundmur med Tegltag. Avlsb. er af Granit med Straatage. Svinestalden, som ligger udenfor Gaarden, er dog af Bindingsværk. Endvidere ligger der i Gylling By et Beboeseshus, som stammer fra den gamle Gaard, der indtil 1879 laa der. Til Drift af de faste Maskiner er anbragt Vindmotor.

**Lykkegaard**, Gylling Sogn. Postforb.: Gylling, og St.: Ørting, hvortil c. 2 Km. Gaarden ligger c. 22 Km. fra Horsens. Ejer: *Jens Christensen*, som overtog Gaarden i 1897, er født paa Ejendommen 11. Decbr. 1858 og gift med *Kirsten Pedersen*, født i Gylling Skov 28. Novbr. 1862.

Matr.-Nr. 27a m. fl. af Gylling. Hartkorn 4 Tdr. 6 Skpr. 3 Fdkr. 2 Alb. Ejendomsskyld 33,100 Kr. Brandassurance for Bygningerne c. 19,000 Kr. Areal 48 Tdr. Ld., deraf Ager 39, Eng 3, Skov 5, Have og Gaardsplads 1. Agermarken drives i en 9 Marksdrift: Havre, Roer, Byg, Vintersæd, Roer, Blandsæd, Havre



Lykkegaard.

og 2aars Græs. Jordens Bonitet er lermuldet. Der holdes 14 Køer, 8 Stkr. Ungkvæg og Kalve og 3 Tyre af jysk sortbroget Race samt 4 Heste. Sidste Aar solgtes c. 80 Fedesvin.

Lykkegaard ligger ved Landevejen fra Ørting til Gylling og har oprindelig hørt under Aakjær. Christen Rasmussen fulgtes som Ejer af sin Søn, Christen Christensen († 1887), hvis Enke 1897 overdrog Gaarden til sin Søn, den nuv. Ejer.

Jorden ligger samlet ved Gaarden og er et jævnt og bekvemt Terræn.

Hovedb., der omgives af Haven, ligger mod N. og er ligesom den v. Længe af Grundmur. De øvrige Avlsb. er af Bindingsværk. Den v. Længe er opført 1913, de andre Længer 1856, da Gaarden udflyttedes fra Byen til sin nuv. Plads. Hovedb. har Paptag, den v. Længe Cementstenstag og de øvrige Straatage. Elektrisk Kraft og Lys er installeret fra Værket i Boulstrup. — Gaarden ligger frit og smukt i en frodig og naturskøn Egn.

**Overgaard**, Gylling Sogn. Postforb. og St.: Ørting, hvortil c. 2½ Km. Tlf. 19 over Gylling Central. Gaarden ligger c. 22 Km. fra Horsens. Ejer: *Morten Peder Rasmussen*, som overtog Gaarden i 1913, er født i Gylling 8. Oktbr. 1882 og gift med *Maren Kirstine Nielsen*, født paa Dyrkjærgaard i Tvingstrup 28. Maj 1887.

Matr.-Nr. 25a af Gylling. Hartkorn 4 Tdr. 2 Fdkr. Ejendomsskyld 28,000 Kr. Brandassurance for Bygningerne c. 24,000 Kr. Areal 30 Tdr. Ld., deraf Ager 29. Have og Gaardsplads 1. Af Agermarken drives 28 Tdr. Ld. i en 7 Marksdrift: ½ Havre ½ Roer, Blandsæd, Roer, ½ Roefrø ½ Staldfoder, Byg, Havre og 1aars Græs; 1 Td. Ld. dyrkes med Lucerne. Jordens Bonitet er god, frugtbar Muld paa Lerunderlag. Der holdes 14 Køer, 4 Stkr. Ungkvæg og Kalve og 3 Tyre af rød dansk Race samt 3 Heste. Sidste Aar solgtes c. 100 Fedesvin.

Overgaard ligger i den n. Side af Gylling og har i sin Tid været Fæste under Aakjær. Den ældst kendte Ejer er Poul Jensen, som 1870 byggede Gaarden op efter Ildsvaade; han efterfulgtes senere af sin Søn, Peder Poulsen, efter hvis Død Gaarden



Overgaard.

ved Auktion 1897 købtes af Thomas Rasmussen, der siden solgte til Isak Hansen, af hvem den nuv. Ejer, som er en Søn af Thomas Rasmussen, har købt.

Jorden, der er et fladt og bekvemt Terræn, ligger samlet N. for Gaarden langs Landevejen i en velformet, noget langagtig Trekant.

Bygningerne er af Grundmur, opførte meget solidt 1870; kun Kostalden er opført 1913 og har ligesom Hovedb. Tegtag, de øvrige Avlsb. Straatage. Elektrisk Kraft og Lys er installeret fra Værket i Boulstrup.

1444 nævnes Laurids Truidsen af Gylling, men han har dog øjensynlig levet hundrede Aar forud; hans Datter, der var gift med Markvard Rostrup, har ladet støbe Gylling Kirke en Klokke omtrent 1340. Gylling tilhørte senere Jep Kalfs Enke, som skænkede den til Kirken.

**Lilienborg**, Gylling Sogn. Postforb.: Gylling, og St.: Ørting, hvortil c. 4 Km. Gaarden ligger c. 20 Km. fra Horsens. Ejer: *Kristen Dahlgaard*, som



Lilienborg.

overtog Gaarden i 1912, er født i Røding Sogn 23. Aug. 1873 og gift med *Birgitte Jensen*, født i Fensten 4. Oktbr. 1874.

Matr.-Nr. 33 m. fl. af Gylling. Hartkorn 5 Tdr. 1 Skp. 2 Fdkr. 1 Alb. Ejendomsskyld 30,500 Kr. Brandassurance for Bygningerne c. 15,000 Kr. Areal 47 Tdr. Ld., deraf Ager 41, Eng 4, Skov 1, Have og Gaardsplads 1. Af Agermarken drives 39 Tdr. Ld. i en 9 Marksdrift: Havre, Roer, Blandsæd, Roer, Blandsæd, Havre, 1½aars Græs og ½ Hvede; 2 Tdr. Ld. benyttes til Frøavl. Jordens Bonitet er lermuldet. Der holdes 17 Køer, 10 Stkr. Ungkvæg og Kalve og 3 Tyre af jysk sortbroget Race samt 4 Heste. Sidste Aar solgtes c. 200 Fedesvin.

Liliembourg ligger tæt S. for Gylling og har oprindeligt hørt under Aakjær. Af Ejere kan nævnes Kammerraad Mortensen, der var en i Sognet meget mægtig Mand; i sin Stilling som Kirkeværgede benyttede han Lejligheden, naar der skete Omforandringer i Kirken, til at tage gamle Relikvier hjem og lade dem indsætte i sin Hovedb., hvor flere af dem findes endnu. 1884 solgte han Gaarden til Jens Hansen, af hvem den nuv. Ejer har købt.

Jorden, der er et fladt og behageligt Terræn, har en god, regelmæssig Figur og ligger omkring Gaarden op til offentlig Vej.

Hovedb. og Laden er af Bindingsværk, de to andre Avlsb. af Grundmur. Alle Bygningerne har Straatage. Tre af Længerne er opførte i 1790'erne, da Gaarden udflyttedes fra Byen til sin nuv. Plads, den v. Længe 1885. Elektrisk Kraft og Lys er installeret fra Værket i Boulstrup. Endvidere haves Vindmotor til Formaling af Foderkornet. — Fra Gaarden er en henrivende Udsigt over Horsens Fjord og Kattegattet med Samsø i Baggrunden.

I det n. Hjørne af Haven findes en Høj, hvortil der knytter sig en Historie fra Kammerraadens Tid. Det var under Krigen i 1864, at tyske Tropper laa indkvarterede paa Gaarden. Kammerraaden levede et lystigt Liv med de tyske Officerer, men det skete ofte, at Selskabeligheden forstyrredes af, at der viste sig danske Krigsskibe i Farvandet, og Tyskerne maatte da ile til Stranden for at foretage deres Observationer. For at gøre Forstyrrelsen mindre lod man Soldaterne slæbe Jord sammen til Højen, saa man fra denne kunde holde Udkig over Havet og mere uforstyrret pleje sine Lystigheder.

**Pedersminde**, Gylling Sogn. Postforb.: Gylling, og St.: Ørting, hvortil c. 3½ Km. Gaarden ligger c. 22 Km. fra Horsens. Ejerinde: Enkefru *Ingeborg Jacobsen*, f. *Jørgensen*, som overtog Gaarden i 1911 ved sin Mands, *J. P. Jacobsens* Død, er født i Randlev 8. Septbr. 1851.



Pedersminde.

Matr.-Nr. 13a m. fl. af Gylling. Hartkorn 4 Tdr. 7 Skpr. 3 Fdkr. ¼ Alb. Ejendomsskyld 30,300 Kr. Brandassurance for Bygningerne 22,400 Kr. Areal 40 Tdr. Ld., deraf Ager 38½, Mose ½, Have og Gaardsplads 1. Agermarken drives i en 8 Marksdrift: Vintersæd efter Halvbrak, Blandsæd, Roer, Roer, Havre og 2½aars Græs. Jordens Bonitet er lermuldet. Der holdes 18 Køer, 9 Stkr. Ungkvæg og Kalve og 3 Tyre af rød dansk Race, 4 Heste samt 3 Plage og Føl. Sidste Aar solgtes c. 125 Fedesvin.

Pedersminde ligger meget smukt i Gylling og har oprindelig hørt under Aakjær. Af Ejere kan nævnes Mikkel Christensen, hvis Enke senere ægtede J. P. Jacobsen, den nuv. Ejerindes afdøde Mand.

Jorden ligger samlet S. for Gaarden over et fladt og bekvemt Terræn. — Hovedb. ligger mod N. og er ligesom den s. Længe af ældre Bindingsværk. Sidelængerne er af Granit. Bygningerne har Straatage. Laden er opført 1865 og Stalden 1883. Elektrisk Lys og Kraft er installeret fra Værket i Boulstrup. Desuden haves Vindmotor til Drift af de faste Maskiner.

**Højbjerggaard**, Gylling Sogn. Postforb.: Gylling, og St.: Ørting, hvortil c. 3½ Km. Gaarden ligger c. 22 Km. fra Horsens. Ejer: *Jørgen Jensen*, som overtog Gaarden i 1904, er født paa Ejendommen 24. Maj 1872 og gift med *Mette Marie Christensen*, født i Hesselballe 27. Juni 1883.

Matr.-Nr. 12a m. fl. af Gylling. Hartkorn 5 Tdr. 1 Skp. ¼ Alb. Ejendomsskyld 31,000 Kr. Brandassurance for Bygningerne c. 20,000 Kr. Areal 41½ Td. Ld., deraf Ager 37¼, Mose ¼, Krat 3, Have og Gaardsplads 1. Agermarken



Højbjerggaard.

drives i en 7 Marksdrift: Havre, Rug, Roer, Byg, Havre og 2aars Græs. Jordens Bonitet er god, kraftig Lermuld. Der holdes 18 Køer, 10 Stkr. Ungkvæg og Kalve og 2 Tyre af jysk og rød dansk Race, 3 Heste og 4 Faar. Sidste Aar solgtes c. 90 Fedesvin.

Højbjerggaard ligger i Gylling. Den har oprindelig hørt under Aakjær og har gennem flere Aarh. været i samme Slægts Hænder, først som Fæste, senere som Ejendom. Jens Sørensen efterfulgtes af sin Søn, Peder Jensen, den nuv. Ejers Fader.

Jorden ligger samlet S. for Gaarden over et jævnt og bekvemt Terræn. — Hovedb. ligger mod N. og er ligesom den ø. Længe af Grundmur; de andre Avlsb. er af Bindingsværk. Den ø. Længe er opført 1884, de øvrige Bygninger i 1850erne. Hovedb. har Paptag, Avlsb. Straatage. De faste Maskiner drives ved Vindmotor. Elektrisk Lys er installeret fra Værket i Boulstrup. Gaarden ligger i en frodig og naturskøn Egn.

**Højsgaard**, Gylling Sogn. Postforb.: Gylling, og St.: Ørting, hvortil c. 4 Km. Gaarden ligger c. 20 Km. fra Horsens. Ejer: *Peter Christensen*, som overtog Gaarden i 1912, er født i Ørting Sogn 7. Juni 1882 og gift med *Margrethe Kirstine Sørensen*, født i Malling Sogn 9. Juni 1882.

Matr.-Nr. 9 m. fl. af Gylling. Hartkorn 4 Tdr. 6 Skpr. 2 Fdkr. ¼ Alb. Ejendomsskyld 29,500 Kr. Brandassurance for Bygningerne c. 20,000 Kr. Areal 40 Tdr. Ld., deraf Ager 36½, Mose ½, Skov 2, Have og Gaardsplads 1. Ager-

marken drives i en 8 Marksdrift: Havre, Roer, Byg, Blandsæd, Roer, Havre og 2aars Græs. Jordens Bonitet er dels god Lermuld, dels af mere letmuldet Beskaffenhed. Der holdes 15 Køer, 7 Stkr. Ungkvæg og Kalve og 3 Tyre af jysk sortbroget Race, 3 Heste og 2 Plage. Sidste Aar solgtes c. 80 Fedesvin.

Højsgaard ligger tæt V. for Gylling By og er en af de tidligere Fæstegaarde under Aakjær. De sidste Ejere er Niels Jensen, der efterfulgtes af sin Søn, R. P. Nielsen, af hvem den nuv. Ejer har købt.

Jorden ligger ved Gaarden over et fladt og behageligt Terræn. Skoven har Bestand af Ask og El.



Højsgaard.

Bygningerne er hovedsagelig af Bindingsværk med Straatage i god og velholdt Stand. Hovedb. ligger mod N. Elektrisk Kraft og Lys er installeret fra Værket i Boulstrup. Gaarden ligger frit og smukt med vid Udsigt mod S. over Horsens Fjord.

**Karensminde**, Gylling Sogn. Postforb.: Gylling, og St.: Ørting, hvortil c. 4 Km. Tlf. 32 over Gylling Central. Gaarden ligger c. 22 Km. fra Horsens. Ejer: *Niels Kuur*, som overtog Gaarden i 1908, er født i Boulstrup 10. April 1878 og gift med *Anna Nielsen*, født i Lerdrup 23. Febr. 1881.

Matr.-Nr. 32a m. fl. af Gylling. Hartkorn 3 Tdr. 7 Skpr. 2 Fdkr. 2 Alb. Ejendomsskyld 28,200 Kr. Brandassurance for Bygningerne c. 19,000 Kr. Areal 32 Tdr. Ld., deraf Ager 29½, Mose ½, Krat 1, Have og Gaardsplads 1. Agermarken drives i en 8 Marksdrift: Blandsæd, ½ Roefrø ½ Kartoffler, ½ Roer ½ Kaalrabifrø, ½ Blandsæd ½ Hvede, Roer, Havre og 2aars Græs. Jordens Bonitet er lermuldet. Der holdes 14 Køer, 6 Stkr. Ungkvæg og Kalve og 3 Tyre af jysk sortbroget Race samt 3 Heste. Sidste Aar solgtes c. 200 Fedesvin.

**Karensminde** ligger tæt SØ. for Gylling og har oprindeligt hørt under Aakjær. *Jørgen Pedersen* solgte 1883 Gaarden til *Johan Frederik Kuur Rasmussen* († 1904), den nuv. Ejers Fader.

Jorden ligger omkring Gaarden og er et fladt og bekvemt Terræn. — Hovedb. ligger mod N. og er ligesom to af Avlsb. af ældre Bindingsværk med Straatage. Den ø. Længe er af Grundmur med Cementstenstag, opført 1914. Den nye, ø. Længe er opført i 2 Etager med Heste- og Kreaturstald fornedet og Svinestald foroven. Elektrisk Kraft og Lys er installeret fra Værket i Boulstrup.

Ejeren har Avlscener for Svin af Landrace, for hvilke der er opnaaet mange høje Præmier, ligesom der er solgt Afkom til høje Priser.

**Hesselkjær**, Gylling Sogn. Postforb.: Gylling, og St.: Ørting, hvortil c. 4 Km. Gaarden ligger c. 20 Km. fra Horsens. Ejer: *Søren Nielsen*, som overtog Gaarden i 1912, er født paa Ejendommen 19. Septbr. 1872.

Matr.-Nr. 31a m. fl. af Gylling. Hartkorn 4 Tdr. 5 Skpr. 3 Fdkr. 2¼ Alb. Ejendomsskyld 28,000 Kr. Brandassurance for Bygningerne 13,735 Kr. Areal

39 ¼ Td. Ld., deraf Ager 33 ½, Eng 3 ½, Mose ¼, Skov 1, Have og Gaardsplads 1. Agermarken drives i en 9 Marksdrift: Havre, Helbrak, Vintersæd, Roer, Byg, ½ Blandsæd ½ Roer, Havre og 2aars Græs. Jordens Bonitet er god Muld paa Lerunderlag. Der holdes 12 Køer, 5 Stkr. Ungkvæg og Kalve og 1 Tyr af blandet Race, 3 Heste, 1 Plag og 2 Faar. Sidste Aar solgtes c. 40 Fedesvin.

Hesselkjær ligger tæt SØ. for Gylling og har oprindeligt hørt under Aakjær. Fra Søren Jensen gik den i Arv til hans Svigersøn, Søren Nielsen, der var Ejer til sin Død 1905, hvorefter hans Enke sad med Gaarden, til hun overdrog den til deres Søn, den nuv. Ejer.

Jorden ligger samlet ved Gaarden. Mosen er en Part af Ørting Mose. Engen er fraliggende i mindre Afstand mod S.



Hesselkjær.

Hovedb. ligger, omgivet af sin kønne Have, mod N. og er af Grundmur med Cementstenstag, opført 1906. Den v. Længe er ligeledes af Grundmur, opført 1900, medens de øvrige Avlsb. er af Bindingsværk, opførte 1845. Avlsb. har Straatage. Fra Gaarden er der en smuk Udsigt over Havet mod Ø.

**Egeskovgaard**, Gylling Sogn. Postforb.: Gylling, og St.: Ørting, hvortil c. 5 Km. Gaarden ligger c. 22 Km. fra Horsens. Ejer: *Niels Jørgensen*, som overtog Gaarden i 1880'erne, er født i Nørre Snede 24. Febr. 1859 og gift med *Karen Sofie Pedersen*, født i Gylling 12. Febr. 1856.

Matr.-Nr. 37 m. fl. af Gylling. Hartkorn 3 Tdr. 5 Skpr. 3 Fdkr. ¼ Alb. Ejendomsskyld 34,000 Kr. Brandassurance for Bygningerne c. 20,000 Kr. Areal 50 Tdr. Ld., deraf Ager 46, Eng 1 ½, Skov 1 ½, Have og Gaardsplads 1. Agermarken drives i en 7 Marksdrift: Helbrak, Vintersæd, Byg, Roer, Havre og 2aars Græs. Jordens Bonitet er lermuldøet. Der holdes 19 Køer og 3 Stkr. Ungkvæg af jysk sortbroget Race, 3 Heste og 2 Faar. Sidste Aar solgtes c. 60 Fedesvin.

Egeskovgaard ligger c. 3 Km. SØ. for Gylling og har i sin Tid hørt under Aakjær. Senere tilhørte den Jens Pedersen, der efterfulgtes af sin Søn, Peder Jensen, efter hvis Død Enken ægtede den nuv. Ejer.

Jorden strækker sig rundt om Gaarden over et jævnt og bekvemt Terræn.

Hovedb. ligger mod V. og er ligesom den s. Længe af Grundmur med Cementstenstag opført 1905 og 1914; den ø. Længe er af Granit, opført 1867; Laden er af Bindingsværk, bygget 1879. De fleste af Avlsb. har Straatage. Elektrisk Kraft og Lys er installeret fra Værket i Boulstrup. Gaarden ligger umiddelbart ud til Kattegattet i en smuk og rigt afvekslende Egn.

**Madekrog**, Gylling Sogn. Postforb.: Gylling, og St.: Ørting, hvortil c. 4 Km. Gaarden ligger c. 19 Km. fra Horsens. Ejer: *Søren Peter Jensen*, som overtog Gaarden i 1905, er født i Them Sogn 9. Jan. 1868 og gift med *Andrea Kristine Christensen*, født i Aalstrup 6. Juni 1878.

Matr.-Nr. 10 m. fl. af Gylling. Hartkorn 4 Tdr. 5 Skpr. ½ Alb. Ejendoms-



skyld 33,000 Kr. Brandassurance for Bygningerne c. 21,000 Kr. Areal 43 Tdr. Ld., deraf Ager 42, Have og Gaardsplads 1. Agermarken drives i en 8 Marks-



Madekrog.

drift: Havre, Helbrak, Vintersæd, Roer, Byg, Havre og 2aars Græs. Jordens Bonitet er lermuldet. Der holdes 16 Køer og 9 Stkr. Ungkvæg og Kalve af jysk sortbroget Race, 3 Heste og 1 Plag. Sidste Aar solgtes c. 100 Fedesvin.

Madekrog ligger tæt S. for Gylling, omgivet af sine jævne, gode Jorder. Den har oprindelig hørt under Aakjær. Af Ejere kan nævnes Jens Jensen, som omkring 1900 solgte Gaarden til Isak Hansen, af hvem den nuv. Ejer har købt.

Den noget ældre Hovedb. ligger, omgivet af Haven, mod S. og er af Bindingsværk. To af Avlsb. er af Grundmur og en af Granit, opførte 1888 efter Ildsvaade. Alle Bygningerne har Straatage. Til Drift af de faste Maskiner benyttes Vindmotor. Gaarden ligger frit og smukt med fortrinlig Udsigt over Horsens Fjord.

**Trehøjsgaard**, Gylling Sogn. Postforb.: Gylling, og St.: Ørting, hvortil c. 4 Km. Gaarden ligger c. 20 Km. fra Horsens. Ejer: *Carl Pedersen*, som over-



Trehøjsgaard.

tog Gaarden i 1896, er født paa Ejendommen 21. Febr. 1872 og gift med *Rasmine Rasmussen*, født i Gylling 18. Novbr. 1872.

Matr.-Nr. 11a m. fl. af Gylling. Hartkorn 4 Tdr. 3 Skpr. 3 Fdkr. 2½ Alb. Ejendomsskyld 29,000 Kr. Brandassurance for Bygningerne c. 22,000 Kr. Areal 40 Tdr. Ld., deraf Ager 33, Eng 3½, Mose 1½, Skov 1, Have og Gaardsplads 1. Agermarken drives i en 7 Marksdrift: Roer, Blandsæd, Roer, Byg, Havre og 2aars Græs. Jordens Bonitet er noget letmuldet. Der holdes 14 Køer, 5 Stkr. Ungkvæg og Kalve og 1 Tyr af blandet Race samt 3 Heste. Sidste Aar solgtes c. 90 Fedesvin.

Trehøjsgaard ligger SV. for Gylling og har i gammel Tid været Fæste under Aakjær. Jørgen Pedersen, hvem Gaarden tilhørte, faldt i Krigen 1864, og hans Broder, Jens Pedersen, overtog den da og var dens Ejer til 1896, da han overdrog den til sin Søn, den nuv. Ejer.

Jorden ligger samlet omkring Gaarden over et fladt Terræn. Engen er fraliggende c. 2 Km. mod SØ.

Hovedb., der ligger mod N., er af Grundmur med Tegtag, opført 1863; den ø. Længe er af Granit, opført 1872, medens de øvrige Avlsb. er af ældre Bindingsværk. Alle Avlsb. har Straatage. Elektrisk Kraft og Lys er installeret fra Værket i Boulstrup. Desuden er opstillet en Vindmotor. Gaarden ligger frit og smukt med Udsigt over Horsens Fjord.

**Lundgaard**, Gylling Sogn. Postforb.: Gylling, og St.: Ørting, hvortil c. 2 Km. Gaarden ligger c. 22 Km. fra Horsens. Ejer: *Øvli Mikkelsen*, som overtog Gaarden i 1913, er født i Bjergager Sogn 19. Febr. 1887 og gift med *Andrea Øvlisen*, født i Astrup Sogn 17. April 1889.



Lundgaard.

Matr.-Nr. 28a m. fl. af Gylling. Hartkorn 4 Tdr. 3 Fdkr. ½ Alb. Ejendomsskyld 31,200 Kr. Brandassurance for Bygningerne c. 19,000 Kr. Areal 40½ Td. Ld., deraf Ager 39, Mose ½, Have og Gaardsplads 1. Agermarken drives i en 8 Marksdrift: Havre, ½ Vintersæd ½ Staldfoder, Roer, Byg, Roer, Havre og 2aars Græs. Jordens Bonitet er god Lermuld. Der holdes 16 Køer, 9 Stkr. Ungkvæg og Kalve og 3 Tyre af jysk sortbroget Race samt 4 Heste. Sidste Aar solgtes c. 80 Fedesvin.

Lundgaard ligger ved Landevejen fra Ørting til Gylling og er en af Aakjær gamle Fæstegaarde. Mads Pedersen efterfulgtes som Ejer af Jens Andersen, der 1910 solgte Gaarden til R. H. Rasmussen, af hvem den nuv. Ejer har købt.

Jorden ligger samlet omkring Gaarden over et fladt og bekvemt Terræn. — Hovedb. ligger mod N. og er ligesom den s. Længe af Grundmur, den v. Længe af Bindingsværk og den ø. Længe af Grundmur udvendig, Bindingsværk mod Gaardsiden. Hovedb. er opført 1907 med Frontespice og Skifertag. Avlsb. har Straatage. Elektrisk Kraft og Lys er installeret fra Værket i Boulstrup.

**Gylling Østergaard**, Gylling Sogn. Postforb.: Gylling, og St.: Ørting. Gaarden ligger c. 22 Km. fra Horsens. Ejer: *Jens Hansen*, som overtog Gaarden i 1911, er født i Hundslund 5. Oktbr. 1842 og gift med *Ane Katrine Rasmussen*, født i Gylling 4. Febr. 1866.

Matr.-Nr. 21a m. fl. af Gylling. Hartkorn 3 Tdr. 6 Skpr. 3 Fdkr. 2¼ Alb. Ejendomsskyld 28,000 Kr. Brandassurance for Bygningerne c. 23,000 Kr. Areal 27 Tdr. Ld., deraf Ager 24, Mose 2, Have og Gaardsplads 1. Agermarken drives i en 8 Marksdrift: Havre, Roer, Blandsæd, ½ Byg ½ Havre, Roer, Havre og 2aars Græs. Jordens Bonitet er lermuldet. Der holdes 12 Køer, 3 Stkr. Ungkvæg og 2 Tyre af rød dansk Race samt 2 Heste. Sidste Aar solgtes c. 40 Fedesvin.

Gylling Østergaard ligger tæt Ø. for Gylling og har oprindelig hørt under Aakjær. Isak Andersen efterfulgtes som Ejer af sin Svigersøn, Jens Hansen, der 1905 overdrog Gaarden til sin Søn, Isak Hansen, der var Ejer til 1911, da Faderen, den nuv. Ejer, atter købte Gaarden tilbage. Men i Mellemtiden havde Isak Hansen frasolgt de tre Fjerdedele af Jordarealet, saa der nu kun er Hovedparcellen tilbage.

Jorden omgiver Gaarden over et jævnt og bekvemt Terræn.

Hovedb. ligger mod N. og rummer en god og velindrettet Lejlighed, opført 1879 med Tegtag. Avlsb. er opførte 1910 efter Ildsvaade, de har Tage af Pandeplader. Alle Bygningerne er af Grundmur. Ejendommen ligger i en smuk Egn, omgivet mod NØ. af Rathlousdals udstrakte Godsskove.

**Marensminde**, Gylling Sogn. Postforb.: Gylling, og St.: Ørting, hvortil c. 3½ Km. Gaarden ligger c. 22 Km. fra Horsens. Ejer: *Rasmus Peder Nielsen*, som overtog Gaarden i 1908, er født paa Ejendommen 4. Aug. 1883 og gift med *Margrethe Jensen*, født i Lerdrup 22. April 1885.



Marensminde.

Matr.-Nr. 17a m. fl. af Gylling. Hartkorn 5 Tdr. 6 Skpr. 1 Fdkr. ½ Alb. Ejendomsskyld 36,700 Kr. Brandassurance for Bygningerne c. 22,000 Kr. Areal 40 Tdr. Ld., deraf Ager 34, Eng 4½, Mose ½, Have og Gaardsplads 1. Agermarken drives i en 7 Marksdrift: Blandsæd, Helbrak, Vintersæd, Roer, Blandsæd, Havre og 1aars Græs. Jordens Bonitet er god, kraftig Lermuld. Der holdes 17 Køer, 9 Stkr. Ungkvæg og Kalve og 2 Tyre af blandet Race, 3 Heste og 1 Plag. Sidste Aar solgtes c. 75 Fedesvin.

Marensminde ligger i Gylling og har tidligere været Fæste under Aakjær. Af Ejere kan nævnes Rasmus Andersen, hvis Enke senere ægtede Peder Nielsen, den nuv. Ejers Fader.

Jorden ligger samlet Ø. for Gaarden over et fladt og bekvemt Terræn. Engen er fraliggende c. 3 Km. mod S.

Hovedb. ligger mod N. og er af Grundmur med Frontespice og Skifertag, opført 1910. Avlsb. er af Bindingsværk med Straatage, opførte i 1860erne. Elektrisk Kraft og Lys er installeret fra Værket i Boulstrup.

**Vollerupgaard**, Gylling Sogn. Postforb. og St.: Falling, hvortil c. 2½ Km. Gaarden ligger c. 19 Km. fra Horsens. Ejer: *Peder Søren Pedersen*, som overtog Gaarden i 1883, er født i Aalstrup 15. Septbr. 1857 og gift med *Karen Pedersen*, født i Søby 25. Jan. 1844.

Matr.-Nr. 7a m. fl. af Lerdrup. Hartkorn 5 Tdr. 1 Fdkr. Ejendomsskyld 33,000 Kr. Brandassurance for Bygningerne 22,250 Kr. Areal 45 Tdr. Ld., deraf Ager 36, Natureng 6, Mose 1, Skov 1, Have og Gaardsplads 1. Af Agermarken drives 16 Tdr. Ld. i en 8 Marksdrift: Havre, Roer, Byg, Blandsæd, Roer, Havre og 2aars Græs; 20 Tdr. Ld. i en 7 Marksdrift: Havre, Roer, Byg, Blandsæd, Roer, Havre og 1aars Græs. Jordens Bonitet er god Lermuld paa Lerunderlag. Der holdes 20 Køer, 11 Stkr. Ungkvæg og Kalve og 1 Tyr af jysk sortbroget Race, 4 Heste og 1 Plag. Sidste Aar solgtes c. 110 Fedesvin.

Vollerupgaard ligger i Lerdrup og har været Fæste under Aakjær. Peder Andersen nævnes som den ældst kendte Ejer, men da han var barnløs, overgik Gaarden til hans Broderdatter, som ægtede Rasmus Mortensen. Efter hans Død 1882, giftede hans Enke sig med den nuv. Ejer.



Vollerupgaard.

22 Tdr. Ld. af Jorderne ligger samlet omkring Gaarden; Resten er fraliggende i mindre Afstand mod SØ. Gaardens Mose er en Part af Ørting Mose. Den lille, smukke Skov ligger ligeledes mod SØ. og bestaar af Bøg, Eg og Ask.

Hovedb. ligger mod N. og er af Bindingsværk med Tegltag, opført i 1870erne. To af Avlsb. er af Grundmur udvendig og Bindingsværk mod Gaardsiden og har Straatage; den ø. Længe er opført 1910 af Grundmur med Cementstenstag. Elektrisk Kraft og Lys er installeret fra Værket i Boulstrup.

**P. Rasmussens Gaard** i Lerdrup, Gylling Sogn. Postforb. og St.: Falling, hvortil c. 2 Km. Gaarden ligger c. 18 Km. fra Horsens. Ejer: *Poul Rasmussen*, som overtog Gaarden i 1910, er født i Amstrup 11. April 1872 og gift med *Ane Sørensen*, født paa Ejendommen 6. Oktbr. 1874.

Matr.-Nr. 3a m. fl. af Lerdrup. Hartkorn 4 Tdr. 7 Skpr. 3 Fdkr. 2½ Alb. Ejendomsskyld 34,000 Kr. Brandassurance for Bygningerne 19,500 Kr. Areal 43 Tdr. Ld., deraf Ager 37¼, Eng ¼, Mose 1, Krat 3, Have og Gaardsplads 1. Agermarken drives i en 8 Marksdrift: Havre, Brak, Rug, Byg, Roer, Havre og 2aars Græs. Jordens Bonitet er lermuldet. Der holdes 15 Køer, 5 Stkr. Ungkvæg og Kalve og 1 Tyr af blandet Race samt 3 Heste. Sidste Aar solgtes c. 40 Fedesvin.

Gaarden ligger i Lerdrup i den s. Side af sine jævne Jorder og har oprindelig hørt under Aakjær.

Den teglhængte Hovedb. ligger mod N. og er ligesom to af Avlsb. af Grundmur,

opført 1886; den ø. Længe er derimod af Bindingsværk. Avlsb. har dels Straa-, dels Paptage. De grundmurede Avlsb. er opførte 1888 efter Ildsvaade. Elektrisk Kraft og Lys er installeret fra Værket i Boulstrup.

**Anesminde**, Gylling Sogn. Postforb. og St.: Falling, hvortil c. 2 Km. Gaarden ligger c. 18 Km. fra Horsens. Ejer: *Niels Nielsen*, som overtog Gaarden i 1867, er født i Gosmer Sogn 27. Juli 1837 og gift med *Kirsten Christensen*, født i Falling 27. Febr. 1858.

Matr.-Nr. 4a m. fl. af Lerdrup. Hartkorn 4 Tdr. 3 Skpr. 3 Fdkr. 1¼ Alb. Ejendomsskyld 33,000 Kr. Brandassurance for Bygningerne c. 17,000 Kr. Areal 42 Tdr. Ld., deraf Ager 40½, Skov ½, Have og Gaardsplads 1. Agermarken drives i en 8 Marksdrift: Havre, ½ Roer ½ Helbrak, ½ Vintersæd ½ Staldfoder, Roer, Byg, Havre og 2aars Græs. Jordens Bonitet er lermuldet. Der holdes 16 Køer, 10 Stkr. Ungkvæg og Kalve og 1 Tyr af jysk sortbroget Race, 4 Heste og 4 Faar. Sidste Aar solgtes c. 45 Fedesvin.



Anesminde.

Anesminde ligger i Lerdrup og har oprindelig hørt under Aakjær. Peder Jensen fik 1826 Gaarden ved Giftermaal med Enken efter den tidligere Ejer, og han overdrog den 1867 til sin Svigersøn, den nuv. Ejer.

Jorden ligger samlet N. for Gaarden over et fladt og bekvemt Terræn. — Hovedb., der ligger mod N., er ligesom den ø. Længe af Grundmur, opførte i 1871 og 72; de øvrige Avlsb. er af Bindingsværk, ældre, men velholdte og gode. Hovedb. har Tegltag, Avlsb. Straatage. Elektrisk Kraft og Lys er installeret fra Værket i Boulstrup. Gaarden ligger i en smuk og frodig Egn.

**Rødgaard**, Gylling Sogn. Postforb. og St.: Falling, hvortil c. 2 Km. Gaarden ligger c. 19 Km. fra Horsens. Ejer: *Jens Jensen*, som overtog Gaarden i 1898. er født paa Ejendommen 26. Juni 1847 og gift med *Jensine Sørensen*, født i Falling 22. Marts 1848.

Matr.-Nr. 6a m. fl. af Lerdrup. Hartkorn 4 Tdr. 7 Skpr. 1 Alb. Ejendomsskyld 33,500 Kr. Brandassurance for Bygningerne 15,900 Kr. Areal 44 Tdr. Ld., deraf Ager 33, Natureng 6, Mose 1, Bøgeskov 3, Have og Gaardsplads 1. Agermarken drives i en 7 Marksdrift: Havre, Roer, Byg, Roer, Havre og 2aars Græs. Jordens Bonitet er lermuldet. Der holdes 14 Køer, 9 Stkr. Ungkvæg og Kalve og 1 Tyr af blandet Race, 3 Heste og 1 Plag. Sidste Aar solgtes c. 60 Fedesvin.

Rødgaard ligger tæt S. for Lerdrup By. Den frikøbtes fra Aakjær i 1790erne af Jens Sørensen, der 1846 efterfulgtes af sin Søn, Jens Jensen, efter hvis Død 1878 hans Enke drev Gaarden, til den overtoges af deres Søn, den nuv. Ejer.

Jorden ligger godt samlet omkring Gaarden over et fladt og bekvemt Terræn. Engen grænser op til Agermarken.



Rødgaard.

Bygningerne er af Grundmur. Hovedb. ligger mod N. og har Tegtag, opført 1900. Den ene af Avlsb. er opført 1877, de to andre 1900, alle med Straatage. Elektrisk Kraft og Lys er installeret fra Værket i Boulstrup.

**Toftegaard**, Gylling Sogn. Postforb.: Gylling, og St.: Falling, hvortil c. 2½ Km. Gaarden ligger c. 19 Km. fra Horsens. Ejer: *Peder Pedersen*, som overtog Gaarden i 1906 er født i Ørting Sogn 14. Aug. 1879 og gift med *Jensine Jensen*, født paa Ejendommen 12. Oktbr. 1878.

Matr.-Nr. 9a m. fl. af Lerdrup. Hartkorn 4 Tdr. 5 Skpr. 1 Alb. Ejendoms-skyld 30,500 Kr. Brandassurance for Bygningerne c. 18,000 Kr. Areal 48 Tdr. Ld., deraf Ager 34½, Eng 12, Mose ½, Have og Gaardsplads 1. Agermarken drives i



Toftegaard.

en 7 Marksdrift: Havre, Roer, Blandsæd, Roer, Havre og 2aars Græs. Jordens Bonitet er lermuldet. Der holdes 16 Køer, 12 Stkr. Ungkvæg og Kalve og 2 Tyre af jysk sortbroget Race, 2 Heste og 2 Plage. Sidste Aar solgtes c. 45 Fedesvin.

Toftegaard ligger meget smukt ved Vejen fra Lerdrup til Gyllingnæs og har i

gamle Dage hørt under Aakjær. Fra Jens Nielsen gik den 1871 i Arv til hans Søn, Jesper Jensen, der senere overdrog Gaarden til sin Svigersøn, den nuv. Ejer.

Jorden ligger omkring Gaarden og er et jævnt og bekvemt Terræn. Engen ligger tæt mod NV.

Hovedb. ligger mod N. og er ligesom den ø. Længe af Grundmur, de to andre Avlsb. af Bindingsværk. Hovedb. er opført 1859, Avlsb. i 1870erne. Alle Bygningerne har Straatage. Til Drift af de faste Maskiner benyttes Vindmotor. — Fra Gaarden har man en henrivende Udsigt over den smukke Horsens Fjord.

**Bassumgaard**, Gylling Sogn. Postforb. og St.: Falling, hvortil c. 2 Km. Gaarden ligger c. 19 Km. fra Horsens. Ejer: *Niels Laursen*, som overtog Gaarden i 1873, er født i Gosmer 3. Aug. 1847 og gift med *Bodil Marie Rasmussen*, født i Halling Sogn 24. Oktbr. 1857.

Matr.-Nr. 5a m. fl. af Lerdrup. Hartkorn 4 Tdr. 3 Skpr. 1 Fdkr. 2½ Alb. Ejendomsskyld 28,000 Kr. Brandassurance for Bygningerne c. 15,000 Kr. Areal 38 Tdr. Ld., deraf Ager 29, Eng 7, Mose 1, Have og Gaardsplads 1. Af Ager-



Bassumgaard.

marken drives 16 Tdr. Ld. i en 8 Marksdrift: Havre, Helbrak, Vintersæd, Roer, Byg, Havre og 2aars Græs; 13 Tdr. Ld. drives uden noget egentlig fast Sædskifte. Jordens Bonitet er god Muld paa Lerunderlag. Der holdes 13 Køer, 5 Stkr. Ungkvæg og Kalve og 2 Tyre af jysk sortbroget Race, 3 Heste, 1 Plag og 4 Faar. Sidste Aar solgtes c. 55 Fedesvin.

Bassumgaard ligger tæt SØ. for Lerdrup og er en af de tidligere Fæstegaarde under Aakjær. Efter Kristen Laursens Død ægtede hans Enke Peder Rasmussen († 1870), og tre Aar efter hans Død solgte hun Gaarden til den nuv. Ejer.

Jorden ligger godt samlet omkring Gaarden over et jævnt og bekvemt Terræn. Engen er fraliggende i mindre Afstand mod SV. ved Horsens Fjord.

Bygningerne er af Grundmur, opførte 1872—73 efter Brand. Hovedb., der ligger mod N., har Tegltag og rummer en god og tidssvarende Beboelse. Avlsb. har Straatage. — Gaarden ligger overordentlig smukt med sine Marker grænsende ned til Fjorden.

**Strandgaard**, Gylling Sogn. Postforb. og St.: Hou, hvortil c. 4 Km. Gaarden ligger c. 23 Km. fra Horsens. Ejer: *Jens Jensen*, som overtog Gaarden 1. April 1894, er født i Gylling Sogn 4. Febr. 1855 og gift med *Bertha Kirstine Eriksen*, født paa Fensten Hougaard 1. Marts 1860.

Matr.-Nr. 4a m. fl. af Søby. Hartkorn 3 Tdr. 3 Fdkr. 2¾ Alb. Ejendomsskyld 29,000 Kr. Brandassurance for Bygningerne c. 14,000 Kr. Areal 37 Tdr. Ld., deraf Ager 34½, Eng 1½, Have og Gaardsplads 1. Agermarken drives i en 8 Marksdrift og en 7 Marksdrift. Jordens Bonitet er lermuldet. Der holdes 16 Køer og 5 Stkr. Ungkvæg af blandet Race, 4 Heste og 1 Plag. Sidste Aar solgtes c. 80 Fedesvin.

Strandgaard ligger tæt S. for Søby og har oprindelig hørt under Stamhuset

Rathlousdal. Fra Knud Sørensen kom den til hans Svigersøn, Anders Sørensen, af hvis Dødsbo den nuv. Ejer har købt.

Jorderne ligger samlede omkring Gaarden og har en jævn og bekvem Overflade.



Strandgaard.

Bygningerne er af Grundmur, opførte 1872 efter Ildsvaade. Hovedb. ligger mod S., omgivet af den kønne Have, og rummer en god Beboelse; den har Bølgebliktag; Avlsb. har Straatage. Elektrisk Kraft og Lys er installeret fra Værket i Boulstrup. Desuden haves Vindmotor til Drift af de faste Maskiner. Gaarden ligger meget smukt med storslaet Udsigt over Havet til Samsø og Tunø.

**Odder Præstegaard**, Odder Sogn. Postforb. og St.: Odder, hvortil c. 5 Minutters Gang. Tlf. 205 over Odder Central. Gaarden ligger c. 22 Km. fra Aarhus. Nuv: Beneficiarius: Pastor *J. C. Christensen*, som tiltraadte Embedet i 1909, er født i Rind ved Viborg 25. Decbr. 1860 og gift med *Johanne Marie Holst*, født



Odder Præstegaard.

paa Lungholm ved Rødby 26. Septbr. 1865. Avlingen er bortforpagtet til *Martin Nielsen*.

Matr.-Nr. 1a m. fl. af Odder. Hartkorn 4 Tdr. 2 Skpr. 1 Fdkr. 1½ Alb. Ejendomsskyld 35,000 Kr. Brandassurance for Bygningerne c. 30,000 Kr. Areal



45 Tdr. Ld., deraf Ager 25, Eng 6, Skov 12, Have og Gaardsplads 2. Agermarken drives i en Vekseldrift uden fast Sædskiye. Jordens Bonitet er god Lermuld paa Lerunderlag. Der holdes 7 Køer og 7 Stkr. Ungkvæg og Kalve af jysk sortbroget Race og 1 Hest. Sidste Aar solgtes c. 20 Fedesvin.

Odder Præstegaard ligger i Odder By. Den overtoges 1908 i Forpagtning af Martin Nielsen, der er født i Odder 19. Jan. 1859 og gift med Ingrid Rosenkvist, født i Smaaland i Sverige 6. Febr. 1862.

Jorden falder i to Afdelinger med 6 Tdr. Ld. hjemme S. for Gaarden, medens Resten er fraliggende c. 1 Km. mod N. 9 Tdr. Ld. er bortforpagtet til Gartner Rustborg til Havebrug og Planteskole.

Bygningerne er af Grundmur med Paptage paa Avlsb., Cementstenstag paa Hovedb., der ligger mod N., omgivet af en stor og smuk Have. Bygningerne er opførte 1895 efter Ildsvaade. Ejendommen ligger i en stærkt opblomstrende By, omgivet af en frodig og naturskøn Egn.

**Aahave**, Odder Sogn. Postforb. og St.: Odder, hvortil c.  $\frac{1}{2}$  Km. Gaarden ligger c. 22 Km. fra Aarhus. Ejer: *Jacob Peter Jacobsen*, som overtog Gaarden i 1901, er født paa Ejendommen 6. Marts 1872 og gift med *Cecilie Mortensen*, født paa Tendrupgaard 19. Juni 1875.

Matr.-Nr. 12a m. fl. af Odder. Hartkorn 4 Tdr. 4 Skpr. 1 Fdkr.  $\frac{1}{2}$  Alb.



Aahave.

Ejendomsskyld 33,800 Kr. Brandassurance for Bygningerne c. 23,000 Kr. Areal 47 Tdr. Ld., deraf Ager 40%, Eng 4, Mose  $\frac{3}{4}$ , Skov  $\frac{1}{2}$ , Have og Gaardsplads 1. Agermarken drives i en 7 Marksdrift. Jordens Bonitet er lermuldet. Der holdes 7 Køer og 15 Stkr. Ungkvæg og Kalve af Korhornsrace samt 6 Heste; heraf er 3 Hingste, hvoraf 2 Foreningshingste. Sidste Aar solgtes c. 80 Fedesvin.

Aahave ligger ved Vejen fra Odder til Balle og har i c. 300 Aar været i samme Slægts Eje, hvor den stadig er gaaet fra Fader til Søn.

Jorden ligger samlet omkring Gaarden over et noget kuperet Terræn. — Hovedb., der er af Grundmur med Frontespice og Tegtag, opført 1911, er fritliggende mod Ø. Kostalden er ogsaa af Grundmur, de øvrige Avlsb. af Bindingsværk med Straatage, opførte i 1860erne.

Gaarden drives næsten uden Kvægbesætning, da Ejeren handler med Fourage, Roer og Kartofler. Hestebesætningen er af fremragende, højt præmieret Stamme.

**Malteseje**, Odder Sogn. Postforb. og St.: Odder, hvortil c. 2 Km. Gaarden ligger c. 19 Km. fra Skanderborg. Ejer: *Niels Christian Jepsen*, som overtog Gaarden i 1905, er født i Resen Sogn ved Viborg 29. Juni 1878 og gift med *Hansigne Jacobsen*, født paa Ejendommen 2. Juni 1866.

Matr.-Nr. 20a m. fl. af Odder. Hartkorn 4 Tdr. 3 Skpr. 2 Fdkr.  $\frac{1}{2}$  Alb. Ejendomsskyld 32,000 Kr. Brandassurance for Bygningerne c. 19,000 Kr. Areal

45 Tdr. Ld., deraf Ager 38¼, Eng 4, Mose ¼, Skov 1, Have og Gaardsplads 1½.  
Af Agermarken drives 30½ Td. Ld. i en 7 Marksdrift: Havre, Hvede, Havre,



Malteseje.

Roer, Byg og 2aars Græs; 8 Tdr. Ld. drives vekselvis mer Roer, Blandsæd og Lucerne. Jordens Bonitet er lermuldet. Der holdes 18 Køer, 12 Stkr. Ungkvæg og Kalve og 3 Tyre af rød dansk Race, 3 Heste samt 3 Plage og Føl. Sidste Aar solgtes c. 100 Fedesvin.

Malteseje ligger c. 2 Km. Ø. for Odder ved Vejen fra Odder til Rørt og har saa langt tilbage, som der vides Besked, været Selveje. Fra Jacob Sørensen gik den i Arv til hans Søn, Kristen Jacobsen, der 1905 overdrog Gaarden til sin Svigersøn, den nuv. Ejer.

Jorden ligger omkring Gaarden over et jævnt og bekvemt Terræn. — Hovedb. ligger mod S. og er ligesom to af Avlsb. af Grundmur. Laden er af Bindingsværk. Hovedb. har Cementstenstag og er opført 1895 efter Ildsvaade; Avlsb. har Straa- og Paptage, opførte 1872, men restaurerede af den nuv. Ejer. Elektrisk Kraft og Lys er installeret fra Værket i Odder.

**Egholm (Enkefru Mortensens Gaard)**, Odder Sogn. Postforb. og St.: Odder, hvortil c. 1 Km. Gaarden ligger c. 22 Km. fra Aarhus. Ejerinde: Enkefru



Egholm (Enkefru Mortensens Gaard).

Maren Mortensen, f. Madsen, som overtog Gaarden i 1905 ved sin Mands, Chr. Mortensens Død, er født i Ormslev Sogn 9. Aug. 1860.

Matr.-Nr. 13a af Odder. Hartkorn 4 Tdr. 6 Skpr. 1 Fdkr. 2 Alb. Ejendoms-skyld 30,000 Kr. Brandassurance for Bygningerne 20,300 Kr. Areal 46 Tdr. Ld., deraf Ager 44½, Eng ½, Have og Gaardsplads 1. Agermarken drives i en 8 Marksdrift: Havre, Roer, Byg, Blandsæd, Roer, Havre og 2aars Græs. Jordens Bonitet er stærk, god Lermuld. Der holdes 16 Køer, 11 Stkr. Ungkvæg og Kalve og 1 Tyr af jysk sortbroget Race, 4 Heste, 1 Plag og 2 Faar. Sidste Aar solgtes c. 35 Fedesvin.

Egholm ligger ved Vejen fra Odder til Studshoved og har i Mands Minde været Selveje. Gennem mange Generationer er den stadig gaaet i Arv fra Fader til Søn. Af disse kan nævnes Morten Christensen, som sidst i 1880'erne efterfulgtes af sin Søn, Christen Mortensen, den nuv. Ejerindes afdøde Mand.

Jorden ligger samlet N. for Gaarden over et noget bølgeformet Terræn.

Hovedb. ligger mod N. og er ligesom den ø. Længe af Grundmur; den v. er af Granit, den s. af Bindingsværk. Alle Bygningerne er opførte 1860 med Tegltag paa Hovedb., Straatage paa Avlsb. Til Drift af de faste Maskiner er installeret Petroleumsmotor. Ejendommen ligger i en smuk og frodig Egn.

**Egholm (R. Christensens Gaard)**, Odder Sogn. Postforb. og St.: Odder, hvortil c. 1 Km. Gaarden ligger c. 22 Km. fra Aarhus. Ejer: *Rafael Christensen*, som overtog Gaarden i 1908, er født i Nølev 25. Maj 1864 og gift med *Sine Andersen*, født paa Kjærsgaard i Højbjerg Sogn 5. Decbr. 1862.



Egholm (R. Christensens Gaard).

Matr.-Nr. 14 m. fl. af Odder. Hartkorn 4 Tdr. 3 Skpr. 1 Fdkr. 2½ Alb. Ejendomsskyld 34,000 Kr. Brandassurance for Bygningerne 21,876 Kr. Areal 39 Tdr. Ld., deraf Ager 36½, Eng 1½, Have og Gaardsplads 1. Agermarken drives i en 8 Marksdrift: Havre, Helbrak, Vintersæd, Byg, Roer, Havre og 2aars Græs. Jordens Bonitet er god Lermuld paa Lerunderlag. Der holdes 16 Køer og 5 Stkr. Ungkvæg af blandet Race samt 3 Heste. Sidste Aar solgtes c. 50 Fedesvin.

Egholm ligger i den s. Side af sine gode, jævne Jorder ved Vejen som fører, fra Odder til Studshoved. Den ældst kendte Ejer var Hans Basse og efter ham Gartner Andersen, der omkring 1870 solgte til Kristian Andersen, der senere overdrog Gaarden til sin Svigersøn, den nuv. Ejer.

Hovedb. ligger, omgivet af den kønne Have, mod N. og er ligesom to af Avlsb. af Grundmur; den ø. Længe er derimod af Bindingsværk. Hovedb. er opført 1870 med Tegltag. Avlsb. har dels Straa-, dels Cementstenstage. Den v. Længe er opført i 1870'erne, den s. 1912.

**Bisgaard**, Odder Sogn. Postforb. og St.: Odder, hvortil c. 1 Km. Gaarden ligger c. 22 Km. fra Aarhus. Ejerinde: Enkefru *Nielsmine Jensen*, f. *Mikkelsen*, som overtog Gaarden i 1913 ved sin Mands, *Rasmus Jensens Død*, er født i Torriid 11. Febr. 1855.

Matr.-Nr. 10a m. fl. af Odder. Hartkorn 4 Tdr. 4 Skpr. 2 Fdkr.  $\frac{3}{4}$  Alb. Ejendomsskyld 34,000 Kr. Brandassurance for Bygningerne 14,800 Kr. Areal 61 Tdr. Ld., deraf Ager 42, Eng 2, Skov 16, Have og Gaardsplads 1. Agermarken drives i en 7 Marksdrift: Havre, Helbrak, Vintersæd, Blandsæd, Roer, Havre og 1aars Græs. Jordens Bonitet er lermuldet. Der holdes 28 Køer, 14 Stkr. Ungkvæg og Kalve og 12 Tyre af blandet Race, 5 Heste samt 3 Plage og Føl. Sidste Aar solgtes c. 35 Fedesvin.

Bi s g a a r d ligger ved Landevejen fra Odder (skreves 1363 »Oddræth«) til Aarhus. Langballe solgte Gaarden til Chr. Jespersen, der straks efter solgte til Rasmus Jensen, den nuv. Ejerindes afdøde Mand.

Jorden ligger samlet V. for Gaarden over et noget bakket Terræn. Skovens Bestand er navnlig Bøg og Gran.

Bygningerne er af Grundmur, opførte 1902 efter Ildsvaade. Hovedb. er opført i Villastil med Frontespice og Tegltag. Avlsb. er samlede i en meget stor Længe, 27 M. lang og 20 M. dyb med høj Trimpel. Gaarden ligger fordelagtig nær ved Odder By i en smuk og frodig Egn.

Ejerinden er tillige Ejer af Naboejendommen Matr.-Nr. 9a med 56 Tdr. Ld., af hvilken Grund Besætningen er saa stor.

**Kirstinelyst**, Odder Sogn. Postforb. og St.: Odder, hvortil c. 1 Km. Gaarden ligger c. 22 Km. fra Aarhus. Ejer: *Ole Christian Christiansen*, som overtog Gaarden i 1907, er født i Hundslund 26. Novbr. 1870 og gift med *Ane Kirstine Sørensen*, født i Sønderjylland 16. Maj 1874.



Kirstinelyst.

Matr.-Nr. 21a m. fl. af Odder. Hartkorn 4 Tdr.  $1\frac{1}{4}$  Alb. Ejendomsskyld 32,000 Kr. Brandassurance for Bygningerne c. 15,000 Kr. Areal 40 Tdr. Ld., deraf Ager 38, Mose 1, Have og Gaardsplads 1. Agermarken drives i en 8 Marksdrift: Havre, Roer, Byg, Brak, Vintersæd, Havre og 2aars Græs. Jordens Bonitet er lermuldet. Der holdes 14 Køer, 7 Stkr. Ungkvæg og Kalve og 1 Tyr af jysk sortbroget Race samt 3 Heste. Sidste Aar solgtes c. 60 Fedesvin.

Kirstinelyst ligger paa Østergade og har saa langt tilbage, som der vides Besked, været Selveje. Da den tidligere Ejer, Søren Sørensen, 1907 solgte Gaarden til den nuv. Ejer, var Arealet kun paa 35 Tdr. Ld., men siden da er der frasolgt 8 Tdr. Ld. og tilkøbt 13 Tdr. Ld., saa Arealet nu ligger samlet.

Bygningerne er opførte 1870 efter Ildsvaade. Hovedb., der ligger mod V., er ligesom Laden af Grundmur, Stalden af Granit. Hovedb. har Tegltag, Avlsb. Straatage. Elektrisk Kraft er indlagt fra Værket i Byen. Ejendommen er beliggende ved anlagt Gade med Gadebelysning lige til Indkørslen.

**Kildegaard**, Odder Sogn. Postforb. og St.: Odder, hvortil c. 5 Minutters Gang. Tlf. 50 over Odder Central. Gaarden ligger c. 22 Km. fra Aarhus. Ejer: *Jens Jensen*, som overtog Gaarden i 1887, er født i Hadrup 7. Decbr. 1861 og gift med *Jensine Hansen*, født i Hundslund 27. Novbr. 1860.

Matr.-Nr. 26a m. fl. af Odder. Hartkorn 3 Tdr. 4 Skpr. 2 Fdkr. 1 ¼ Alb. Ejendomsskyld 28,000 Kr. Brandassurance for Bygningerne c. 15,000 Kr. Areal 28 Tdr. Ld., deraf Ager 22 ¼, Eng 5, Have og Gaardsplads ¼. Agermarken drives i en 7 Marksdrift: Rug, Roer, Havre, Roer, Havre og 2aars Græs. Jordens Bonitet er noget letmuldet. Der findes ingen fast Besætning, da Ejeren handler baade med Kreaturer og Heste, hvorved Besætningens Størrelse kommer til at variere uhyre meget.

Kildegaard ligger i Odder og skal i umindelige Tider have været Selveje. Efter P. A. Bisgaards Død ægtede hans Enke 1852 Kristen Jensen, som senere solgte til den nuv. Ejer.

Jorden ligger ved Gaarden mod N. og er et fladt og bekvemt Terræn. — Bygningerne er af Grundmur med Undtagelse af den ø. Længe, der er af ældre Bindingsværk. Hovedb., der er opført 1889 og tækket med Tegl, rummer en god og tidsvarende Lejlighed. Kostalden er opført 1898 og Laden 1905; Avlsb. har Pap- og Straatage.



Kildegaard.

Elektrisk Kraft og Lys er installeret paa Værket i Byen. Ligeledes er der indlagt Kogegas.

Gaarden maa betegnes som en værdifuld Ejendom, hvis Tilliggende har store Betingelser for Udstykning til Byggegrunde.

**A. J. Kirkegaards Gaard** i Ondrup, Odder Sogn. Postforb. og St.: Odder, hvortil c. 3 ½ Km. Gaarden ligger c. 18 Km. fra Skanderborg. Ejer: *Anton J. Kirkegaard*, som overtog Gaarden i 1898, er født i Mesing 29. Aug. 1866 og gift med *Kirstine Lund*, født i Grumstrup 21. Marts 1870.

Matr.-Nr. 3a m. fl. af Ondrup. Hartkorn 5 Tdr. 2 Skpr. 2 Fdkr. 1 Alb. Ejendomsskyld 35,000 Kr. Brandassurance for Bygningerne 18,400 Kr. Areal 59 Tdr. Ld., deraf Ager 56, Mose 2, Have og Gaardsplads 1. Agermarken drives i en 9 Marksdrift uden fast Sædskifte. Jordens Bonitet er lermuldet. Der holdes 16 Køer, 10 Stkr. Ungkvæg og Kalve og 1 Tyr af jysk sortbroget Race samt 4 Heste. Sidste Aar solgtes c. 50 Fedesvin.

Gaarden ligger i Ondrup og har saa langt tilbage, som man ved Besked, været Selveje. Af Ejere kan nævnes Peder Rasmussen og hans Søn, Niels Pedersen, der senere var Bankdirektør i Odder; af ham har den nuv. Ejer købt.

Jorden ligger samlet V. for Gaarden med Undtagelse af 5 Tdr. Ld., der er fraliggende i mindre Afstand mod SV. Overfladen er jævn og bekvem.

Hovedb. ligger, omgivet af Haven, mod N. og er af Grundmur med Tegltag, opført i 1860erne ligesom Avlsb., der dels er af Granit, dels af Bindingsværk med Straatage. Elektrisk Kraft og Lys er installeret fra Værket i Odder. Gaarden ligger højt, omgivet af en frodig og naturskøn Egn.

**Ondrupgaard**, Odder Sogn. Postforb. og St.: Odder, hvortil c. 3 ½ Km. Gaarden ligger c. 18 Km. fra Skanderborg. Ejer: *Jens Christian Agerschou*, som overtog Gaarden i 1913, er født i Gundested 25. Aug. 1860 og gift med *Ane Kastrine Lauritsen*, født i Harre 1. Juni 1867.

Matr.-Nr. 6a m. fl. af Ondrup. Hartkorn 3 Tdr. 2 Skpr. 2 Fdkr. 1¼ Alb. Ejendomsskyld 32,000 Kr. Brandassurance for Bygningerne c. 25,000 Kr. Areal 44 Tdr. Ld., deraf Ager 40½, Eng 1½, Skov 1, Have og Gaardsplads 1. Agermarken drives i en 8 Marksdrift: Havre, Roer, Blandsæd, Hvede, Roer, Havre og 2aars Græs. Jordens Bonitet er lermuldet. Der holdes 18 Køer, 12 Stkr. Ungkvæg og Kalve og 1 Tyr af jysk sortbroget Race, 3 Heste og 1 Plag. Sidste Aar solgtes c. 50 Fedesvin.

Ondrupgaard ligger i den ø. Side af Ondrup, omgivet af sine noget højtliggende, men forholdsvis jævne Jorder.

Hovedb. er fritliggende mod Ø., opført i Villastil med gennemgaaende Frontespice og Tegltag. Den er ligesom Avlsb. opført 1909. Kostalden er af Grundmur, de øvrige Avlsb. dels af Granit, dels af Bindingsværk med Straatage. Elektrisk Kraft og Lys er installeret fra Værket i Odder. Gaarden ligger frit og smukt med henrivende Udsigt over Egnen og mod Ø. og SØ. ud over Havet.

**Bakkely**, Odder Sogn. Postforb. og St.: Odder, hvortil c. 4 Km. Gaarden ligger c. 14 Km. fra Skanderborg. Ejer: *Erik Mikkelsen*, som overtog Gaarden 15. Marts 1914, er født i Randlev Sogn 4. Maj 1878 og gift med *Marie Pedersen*, født i Rørt 1. Juli 1879.



Bakkely.

Matr.-Nr. 8a af Snærild. Hartkorn 4 Tdr. 3 Skpr. 1 Fdkr. 2½ Alb. Ejendomsskyld 30,000 Kr. Brandassurance for Bygningerne c. 15,000 Kr. Areal 42 Tdr. Ld., deraf Ager 41, Have og Gaardsplads 1. Agermarken drives i en 8 Marksdrift: Havre, ½ Roer ½ Brak; Hvede, Roer, Byg, Havre og 2aars Græs. Jordens Bonitet er lermuldet. Der holdes 10 Køer, 11 Stkr. Ungkvæg og Kalve og 1 Tyr af jysk sortbroget Race samt 3 Heste. Sidste Aar solgtes c. 40 Fedesvin.

Bakkely ligger ved Vejen fra Balle til Snærild. Mogensen solgte sidst i 1890erne Gaarden til Gæstgiver Pedersen fra Skanderborg, der 1905 solgte den til Bendix Nielsen, af hvem den nuv. Ejer har købt.

Jorden ligger SØ. for Gaarden over et fladt og bekvemt Terræn, der kun mod N. løfter sig i en enkelt Bakke.

Bygningerne er af Grundmur, opførte 1858 med Tegltag paa Hovedb., Straatage paa Avlsb. Elektrisk Kraft og Lys er installeret fra Værket i Odder. Fra Gaarden har man en herlig Udsigt over Havet mod SØ.

**Kjærskovgaard**, Odder Sogn. Postforb. og St.: Odder, hvortil c. 3 Km. Gaarden ligger c. 14 Km. fra Skanderborg. Ejer: *Anders Nielsen*, som overtog Gaarden i 1891, er født paa Mors 8. Marts 1863.

Matr.-Nr. 4 af Snærild. Hartkorn 2 Tdr. 4 Skpr. 2 Fdkr. 1¼ Alb. Ejendomsskyld 30,000 Kr. Brandassurance for Bygningerne 20,940 Kr. Areal 44 Tdr. Ld., deraf Ager 40, Eng 2, Skov 1, Have og Gaardsplads 1. Agermarken drives i en

7 Marksdrift: Havre, Roer, Byg,  $\frac{1}{2}$  Roer  $\frac{1}{2}$  Staldfoder, Havre og 2aars Græs. Jordens Bonitet er lermuldet. Der holdes 14 Køer, 8 Stkr. Ungkvæg og Kalve og 8 Tyre af rød dansk Race, 3 Heste og 2 Plage. Sidste Aar solgtes c. 60 Fedesvin.



Kjærskovgaard.

Kjærskovgaard ligger ved Vejen fra Snærdild til Fensholt. Den nuv. Ejer har købt Gaarden af Peder Møller. — Jorden ligger omkring Gaarden over et noget bølgeformet Terræn.

Hovedb. ligger mod S. og er ligesom to af Avlsb. af Grundmur, medens den v. Længe er af Bindingsværk. Hovedb. er opført 1907 med Cemenstenstag, og samtidig blev der bygget 8 M. til hver af Sidelængerne. Avlsb. har Straatage. Elektrisk Kraft og Lys er installeret fra Værket i Odder. Desuden haves Vindmotor. — Gaarden ligger højt og smukt med vid Udsigt over det omliggende, ret kuperede Landskab og mod Ø. ud over Havet.

**Skovgaard**, Odder Sogn. Postforb. og St.: Odder, hvortil c. 4 Km. Gaarden ligger c. 14 Km. fra Skanderborg. Ejer: *Søren Jensen*, som overtog Gaarden i 1907, er født i Skarresø Sogn 26. Septbr. 1864 og gift med *Jensine Pedersen*, født i Fruering 20. Juni 1863.



Skovgaard.

Matr.-Nr. 9b m. fl. af Balle. Hartkorn 2 Tdr. 5 Skpr.  $\frac{3}{4}$  Alb. Ejendoms-skyld 33,000 Kr. Brandassurance for Bygningerne 22,400 Kr. Areal 50% Tdr. Ld., deraf Ager 42%, Eng 1, Skov 6, Have og Gaardsplads 1. Agermarken drives i

en 8 Marksdrift: Havre, Roer, Byg, Roer, Blandsæd, Havre og 2aars Græs. Jordens Bonitet er lermuldet. Der holdes 18 Køer, 8 Stkr. Ungkvæg og Kalve og 4 Tyre af jysk sortbroget Race samt 3 Heste. Sidste Aar solgtes c. 95 Fedesvin.

Skovgaard ligger umiddelbart V. for Balle og har indtil 1905 hørt til en større Gaard i Balle By; men da Ejeren, Johannes Jensen, 1905 solgte denne, fraskilte han Matr.-Nr. 9b, hvorpaa han opførte Skovgaard, som han Aaret efter solgte til Thyge Olsen, af hvem den nuv. Ejer har købt. Oprindeligt var Jorden gammelt Skovareal, af hvilken Grund Hartkornet endnu er saa lavt.

Jorden ligger omkring Gaarden og er et jævnt og bekvemt Terræn. Skoven grænser op til Agermarken mod N.; den har væsentlig Bestand af Bøg og Gran.

Bygningerne er af Grundmur, opførte 1905. Den teglhængte Hovedb. er fritliggende mod S. med en smukt anlagt Have mod S. og Ø. Avlsb. har Paptage.

**Balle Nedergaard, Odder Sogn.** Postforb. og St.: Odder, hvortil c. 4 Km. Gaarden ligger c. 14 Km. fra Skanderborg. Ejer: *Jens Peter Mikkelsen*, som overtog Gaarden i 1913, er født paa Ejendommen 20. Aug. 1884.

Matr.-Nr. 5a m. fl. af Balle. Hartkorn 3 Tdr. 5 Skpr. 1 Fdkr.  $\frac{1}{4}$  Alb. Ejendomsskyld 33,000 Kr. Brandassurance for Bygningerne 23,700 Kr. Areal 40 Tdr.



Balle Nedergaard.

Ld., deraf Ager 36, Eng  $1\frac{1}{2}$ , Krat  $1\frac{1}{2}$ , Have og Gaardsplads 1. Agermarken drives i en 8 Marksdrift: Havre, Roer, Blandsæd, Roer, Byg, Havre og 2aars Græs. Jordens Bonitet er lermuldet. Der holdes 18 Køer, 6 Stkr. Ungkvæg og Kalve og 1 Tyr af jysk sortbroget Race, 2 Heste og 1 Plag. Sidste Aar solgtes c. 100 Fedesvin.

Balle Nedergaard ligger i Balle. Den har saa langt tilbage, som der vides Besked, været Selveje og gennem flere Generationer tilhørt samme Slægt. Jens Mikkelsen efterfulgtes som Ejer af sin Søn, Mikkil Jens Mikkelsen, den nuv. Ejers Fader.

Jorden ligger samlet V. for Gaarden over et fladt og bekvemt Terræn. — Hovedb. ligger, omgivet af Haven, mod N. og er ligesom den v. Længe af Grundmur med Cementstenstag, opførte 1906 og 1911; de øvrige Avlsb. er af ældre Bindingsværk med Straatage.

**Elballegaard, Odder Sogn.** Postforb. og St.: Odder, hvortil c. 4 Km. Gaarden ligger c. 14 Km. fra Skanderborg. Ejer: *Hans Peder Christian Hansen*, som overtog Gaarden i 1912, er født paa Falster 19. April 1882 og gift med *Magdalene Sørensen*, født paa Ejendommen 7. Marts 1874.

Matr.-Nr. 6a m. fl. af Balle. Hartkorn 4 Tdr. 1 Fdkr.  $\frac{1}{4}$  Alb. Ejendomsskyld 32,000 Kr. Brandassurance for Bygningerne 21,200 Kr. Areal 48 Tdr. Ld., deraf Ager 42, Eng 1, Skov 4, Have og Gaardsplads 1. Agermarken drives i en 8 Marksdrift: Havre, Roer, Blandsæd, Roer, Byg, Havre og 2aars Græs. Jordens



Bonitet er lermuldet. Der holdes 15 Køer, 10 Stkr. Ungkvæg og Kalve og 2 Tyre af jysk sortbroget Race, 3 Heste og 1 Plag. Sidste Aar solgtes c. 60 Fedesvin.



Elballegaard.

Elballegaard ligger tæt S. for Balle. Den har i sin Tid hørt under Rantzausgave. Senere ejedes den af Jørgen Mortensen, der efterfulgtes af Cand. Skovbo, som i 1840erne solgte Gaarden til Brammer, af hvem den i 1860erne købtes af Jens Sørensen, den nuv. Ejers Svigerfader.

Jorden ligger samlet omkring Gaarden over et jævnt og bekvemt Terræn.

Bygningerne er af Grundmur, opførte 1875, da Gaarden udflyttedes til sin nuv. Plads. Den stentækkede Hovedb. ligger mod S. og rummer en god og tidssvarende Lejlighed. Den ø. Længe har Tag af Pandeplader, de øvrige Avlsb. Straatage. — Fra Gaarden er en vid Udsigt navnlig mod S. og Ø. over den omliggende Egn og ud over Havet.

**Kildegaard**, Odder Sogn. Postforb. og St.: Odder, hvortil c. 4 Km. Gaarden ligger c. 14 Km. fra Skanderborg. Ejer: *Søren Jensen*, som overtog Gaarden i



Kildegaard.

1902, er født paa Ejendommen 11. Juli 1870 og gift med *Ane Øvlesen Røjgaard*, født i Børup 23. Novbr. 1888.

Matr.-Nr. 4a m. fl. af Balle. Hartkorn 4 Tdr. 1 Skp. 3 Fdkr. 1 Alb. Ejendoms-skyld 33,000 Kr. Brandassurance for Bygningerne 20,070 Kr. Areal 50 Tdr. Ld., deraf Ager 42, Eng 1, Bøgeskov 4, Diger og Grave 2, Have og Gaardsplads 1. Agermarken drives i en 8 Marksdrift: Havre,  $\frac{1}{2}$  Roer  $\frac{1}{2}$  Brak, Vintersæd, Byg, Roer, Havre og 2aars Græs. Jordens Bonitet er lermuldet. Der holdes 9 Køer. 10 Stkr. Ungkvæg og Kalve og 4 Tyre af blandet Race, 3 Heste og 1 Plag. Sidste Aar solgtes c. 60 Fedesvin.

Kildegaard ligger meget smukt i Balle, omgivet mod SV. af sine gode flade Jorder. Af Ejere kan nævnes Jokum Jacobsen, efter hvem Gaarden 1828 ved Tvangs-auktion købtes af Jens Andersen, der senere efterfulgtes af sin Søn, Andreas Jensen, som 1902 overdrog Gaarden til sin Søn, den nuv. Ejer.

Hovedb. er fritliggende mod N. med Haven strakt ud mod N. og Ø.; den er opført 1909 i Villastil med Frontespice og Cementstenstag og rummer en meget komfortabel og smukt udstyret Lejlighed, særlig den rigt smykkede Korridor gør et meget tiltalende Indtryk. Avlsb. er ogsaa af Grundmur, men med Straatage, opførte 1868, 92 og 94.

**Balle Overgaard, Odder Sogn. Postforb. og St.: Odder, hvortil c. 4 Km.** Gaarden ligger c. 14 Km. fra Skanderborg. Ejer: *Svend Andersen Nørregaard*, som overtog Gaarden i 1905, er født i Tranbjerg Sogn 27. Maj 1875 og gift med *Johanne Poulsen*, født i Testrup 4. Marts 1889.



Balle Overgaard.

Matr.-Nr. 3a m. fl. af Balle. Hartkorn 2 Tdr. 7 Skpr. 2 Fdkr.  $\frac{1}{2}$  Alb. Ejendomsskyld 28,000 Kr. Brandassurance for Bygningerne 19,600 Kr. Areal 40 Tdr. Ld., deraf Ager 35, Eng  $\frac{1}{2}$ , Skov  $3\frac{1}{2}$ , Have og Gaardsplads 1. Agermarken drives i en 8 Marksdrift: Havre, Roer, Byg, Havre, Roer, Byg og 2aars Græs. Jordens Bonitet er lermuldet. Der holdes 20 Køer og 1 Tyr af blandet Race samt 3 Heste. Sidste Aar solgtes c. 130 Fedesvin.

Balle Overgaard ligger i Balle og er en af de tidligere Fæstegaarde under Rantzausgave. Senere tilhørte den Jens Jeppesen, hvis Enke ægtede Rasmus Sørensen, der 1899 solgte Gaarden til Johannes Jensen, af hvem den nuv. Ejer har købt.

Oprindeligt var Gaardens Areal dobbelt saa stort, men Joh. Jensen frasolgte Matr.-Nr. 9b, som omtrent udgjorde Halvdelen af dens Jorder paa den Tid. Jorden ligger N. for Gaarden over et fladt og bekvemt Terræn.

Hovedb. ligger, omgivet af Haven, mod N. og er ligesom to af Avlsb. af Grundmur, opførte i 1870'erne. Den ø. Længe er af ældre Bindingsværk. Hovedb. har Tegltag, Avlsb. Straatage. Ejendommen er højt og smukt beliggende med vid Udsigt mod Ø. over Havet.

**Overholm, Odder Sogn. Postforb. og St.: Odder, hvortil c. 3 Km.** Gaarden ligger c. 22 Km. fra Aarhus. Ejer: *Ludvig Laursen*, som overtog Gaarden i 1900, er født paa Helgenæs 16. Marts 1876 og gift med *Marie Kirstine Uldall*, født i Sønderbjert Sogn 22. Juli 1878.

Matr.-Nr. 7a m. fl. af Fillerup. Hartkorn 3 Tdr. 2 Skpr. 1 Fdkr.  $\frac{3}{4}$  Alb.

Ejendomsskyld 28,000 Kr. Brandassurance for Bygningerne c. 18,000 Kr. Areal 34 $\frac{1}{4}$  Td. Ld., deraf Ager 33, Mose  $\frac{1}{4}$ , Have og Gaardsplads 1. Agermarken drives i en 8 Marksdrift: Havre, Roer, Byg,  $\frac{1}{2}$  Roer  $\frac{1}{2}$  Staldfoder,  $\frac{1}{2}$  Rug  $\frac{1}{2}$  Blandsæd, Havre og 2aars Græs. Jordens Bonitet er lermuldet. Der holdes 12 Køer, 7 Stkr. Ungkvæg og Kalve og 1 Tyr af jysk sortbroget Race, 3 Heste, 1 Plag og 1 Faar. Sidste Aar solgtes c. 140 Fedesvin.

Overholm ligger i Fillerup og har oprindeligt hørt under Stamhuset Rathlousdal, hvorfra den frikøbtes 1875 af Erik Rasmussen, der 1885 efterfulgtes af sin Søn, Kristen Eriksen, af hvem den nuv. Ejer har købt.



Overholm.

Jorden ligger samlet V. for Gaarden over et ret jævnt Terræn med Hovedfald mod S.

Hovedb. er fritliggende, opført 1910 i Villastil med Frontespice og Tegtag. Avlsb. er opførte 1905 og 1911 med Tage af Cement og Pap. Elektrisk Kraft og Lys er installeret fra Værket i Odder.

**Hæderlin**, Odder Sogn. Postforb. og St.: Odder, hvortil c. 3 Km. Tlf. 197 over Odder Central. Gaarden ligger c. 22 Km. fra Aarhus. Ejer: *Anders Just Nielsen Vorregaard*, som overtog Gaarden i 1884, er født i Hundslund Sogn 4. Oktbr. 1861 og gift med *Bolette Jespersen*, født i Bjergager Sogn 4. Marts 1857.

Matr.-Nr. 10a m. fl. af Fillerup. Hartkorn 4 Tdr. 1 Fdkr. 1 $\frac{1}{4}$  Alb. Ejendomsskyld 31,000 Kr. Brandassurance for Bygningerne c. 31,000 Kr. Areal 35 Tdr. Ld., deraf Ager 34, Have og Gaardsplads 1. Agermarken drives i en 4 Marksdrift: Havre, Roer, Byg og 1aars Græs. Jordens Bonitet er lermuldet. Der holdes 25 Køer, 4 Stkr. Ungkvæg og Kalve og 7 Tyre af rød dansk Race, 6 Heste og 1 Plag. Sidste Aar solgtes c. 120 Fedesvin.

Hæderlin ligger i Fillerup. Den købtes fra Stamhuset Rathlousdal først i 1870'erne af Ole Nielsen; der efterfulgtes af sin Søn, Anders Olsen, som senere solgte Gaarden til Fabrikant Galle, af hvem den nuv. Ejer har købt.

Jorden ligger samlet S. for Gaarden over et noget kuperet Terræn. Foruden selve Gaarden driver Ejeren tillige 64 Tdr. Ld., som er forpagtet fra Rathlousdal.

Bygningerne er af Grundmur med Cementstenstage. Hovedb. ligger mod V. og er opført 1890, Avlsb. derimod 1913 efter Ildsvaade. Elektrisk Kraft og Lys er installeret fra Værket i Odder.

I Hestebesætningen findes flere fremragende, højt præmierede Stamhopper, for hvis Afkom der er betalt meget høje Priser.

Hæderlins Navn skal efter et gammelt Sagn stamme fra, at der en Gang paa Gaarden skal være født en Prinsesse, og at Dronningemoderen af Glæde over, hvad der var sket, døbte Gaarden med det kønne Navn.

**Fillerup Overgaard**, Odder Sogn. Postforb. og St.: Odder, hvortil c. 3 Km. Gaarden ligger c. 22 Km. fra Aarhus. Ejer: *Thorvald Rasmussen*, som overtog Gaarden i 1913, er født paa Ejendommen 7. Juni 1874 og gift med *Karen Jensen*, født i Rye 7. Febr. 1864.

Matr.-Nr. 6a af Fillerup. Hartkorn 5 Tdr. 5 Skpr. 1 Fdkr.  $\frac{1}{4}$  Alb. Ejendoms-skyld 35,000 Kr. Brandassurance for Bygningerne 17,866 Kr. Areal 60 $\frac{1}{4}$  Td. Ld., deraf Ager 32 $\frac{1}{4}$ , Eng  $\frac{1}{2}$ , Græsningsjord 26, Have og Gaardsplads 1. Agermarken drives i en 8 Marksdrift: Havre, Roer, Byg, Staldfoder, Roer, Havre og 2aars Græs. Jordens Bonitet er lermuldet. Der holdes 21 Køer, 12 Stkr. Ungkvæg og Kalve og 4 Tyre af jysk sortbroget Race, 5 Heste, 2 Plage og 3 Faar. Sidste Aar solgtes c. 110 Fedesvin.

Fillerup Overgaard ligger i Fillerup. Den var oprindelig Fæste under Stamhuset Rathlousdal, men frikøbtes 1913 af den nuv. Ejer, efter at den gennem flere Generationer havde været Fæste i hans Slægt.

Jorden ligger samlet ved Gaarden mod S. og V. og er et noget kuperet Terræn. — Hovedb. ligger mod N. med den kønne Have strakt ud mod N. og V. og er ligesom den v. Længe af ældre Bindingsværk med Straatage. Den ø. og s. Længe er af Grund-



Fillerup Overgaard.

mur med muret Trimpel og Paptage, opførte 1913. Kostalden har brandfri, murede Lofter. Elektrisk Kraft og Lys er installeret fra Værket i Odder. Gaarden ligger meget smukt, omgivet af et frodigt og naturskønt Landskab.

Det Tingsted, der i Middelalderen var paa Rodstenseje Tingbakke, flyttedes senere til et Sted mellem Fillerup og Lundhof, men nedlagdes i Begyndelsen af det 19. Aarh.; Tinget holdtes da midlertidigt i en Gaard i Fillerup, indtil Tinghuset i Odder blev opført.

**Bæksgaard**, Odder Sogn. Postforb. og St.: Odder, hvortil c. 3 Km. Gaarden, der ligger c. 22 Km. fra Aarhus, hører under *Stamhuset Rathlousdal*. Gaarden er bortfæstet til Enkefru *Ane Katrine Ørnstrup*, som overtog Fæstet i 1903 ved sin Mands, *Hans J. Ørnstrups* Død; hun er født i Halling 18. Febr. 1848.

Matr.-Nr. 11a m. fl. af Fillerup. Hartkorn 5 Tdr. 4 Skpr. 2 Fdkr. Ejendoms-skyld 38,000 Kr. Brandassurance for Bygningerne 20,411 Kr. Areal 42 Tdr. Ld., deraf Ager 41, Have og Gaardsplads 1. Agermarken drives i en 8 Marksdrift: Havre, Roer, Byg, 1aars Græs,  $\frac{1}{2}$  Rug  $\frac{1}{2}$  Havre, Roer, Havre og 1aars Græs. Jordens Bonitet er god, frugtbar Lermuld. Der holdes 14 Køer, 14 Stkr. Ungkvæg og Kalve og 3 Tyre af rød dansk Race, 4 Heste, 1 Plag og 2 Faar. Sidste Aar solgtes c. 60 Fedesvin.

Bæksgaard ligger i Fillerup By og er Livsfæste under Stamhuset Rathlousdal. Den overtoges i 1860'erne af Hans Jørgensen Ørnstrup, efter hvis Død 1903 hans Enke har drevet Gaarden. Da H. J. Ørnstrup overtog Fæstet, var Jorden i meget daarlig Kultur, men i hans Tid blev den drænet og kultiveret og i høj Grad forbedret.

Jorden omgiver Gaarden over et jævnt og bekvemt Terræn. — Den gamle, hyggelige

Hovedb., der er af Bindingsværk med Straatag, ligger mod S., omgivet af Haven. Avlsb. er af Grundmur med muret Trimpel og Paptage, opførte 1910. Elektrisk Kraft og Lys er installeret fra Værket i Odder.



Bæksgaard.

Ved Skellet mellem Fillerup og Lundhof Marker stod i Middelalderen Ulv Kirke, og 1490 udstedtes et Lovhævd paa fire Gaarde i Ulv Sogn; endnu 1506 og 1524 nævnes denne Kirke. Senere blev den nedbrudt, og en Overlevering vil vide, at Grundstenene i Midterpartiet paa Faurgaard Hovedb. stammer fra Ulv Kirke.

**Viskjær**, Odder Sogn. Postforb. og St.: Assedrup, hvortil c. 1 Km. Gaarden ligger c. 19 Km. fra Aarhus. Ejer: *Andreas Jacobsen*, som overtog Gaarden i 1894, er født i Hundslund 31. Marts 1865 og gift med *Ane Pedersen*, født sammesteds 7. Jan. 1870.

Matr.-Nr. 7a m. fl. af Tvenstrup. Hartkorn 3 Tdr. 5 Skpr.  $\frac{1}{4}$  Alb. Ejendoms-skyld 28,000 Kr. Brandassurance for Bygningerne 14,300 Kr. Areal  $40\frac{1}{2}$  Td. Ld., deraf Ager 36, Eng 2, Mose  $1\frac{1}{2}$ , Have og Gaardsplads 1. Agermarken drives i en 8 Marksdrift: Havre, Roer, Byg, Staldfoder, Roer, Havre og 2aars Græs. Jordens Bonitet er lermuldet. Der holdes 17 Køer, 6 Stkr. Ungkvæg og Kalve og



Viskjær.

3 Tyre af jysk sortbroget Race, 4 Heste, 2 Plage og 1 Faar. Sidste Aar solgtes c. 90 Fedesvin.

*Viskjær* ligger tæt NV. for Tvenstrup og har i mangfoldige Aar været Selveje. Af Ejere kan nævnes *Jens Hansen*, hvis Enke solgte Gaarden til *Jakob Pedersen*, efter

hvem Gaarden ved Auktion 1893 købtes af Jens Peder Laursen, som solgte til den nuv. Ejer.

Jorden ligger godt samlet omkring Gaarden over et noget bølgeformet Terræn.

Bygningerne er af Grundmur med dels Pap-, dels Cementstenstage, opførte 1890 efter Ildsvaade. Hovedb. ligger mod Ø. Elektrisk Kraft og Lys er installeret fra Værket i Odder. — Gaarden ligger i en frodig og naturskøn Egn og gør med sine solide, velholdte Bygninger et meget tiltalende Indtryk.

**Højsgaard, Odder Sogn.** Postforb. og St.: Odder, hvortil c. 3 Km. Gaarden ligger c. 18 Km. fra Aarhus. Ejer: *Søren Rasmussen*, som overtog Gaarden i 1885, er født i Sjelle 30. Decbr. 1856 og gift med *Johanne Sørensen*, født i Aarslev Sogn 28. Decbr. 1873.

Matr.-Nr. 2 m. fl. af Tvenstrup. Hartkorn 5 Tdr. 5 Skpr. 3 Fdkr. 1 Alb. Ejendomsskyld 32,000 Kr. Brandassurance for Bygningerne 21,500 Kr. Areal 57 Tdr. Ld., deraf Ager 49, Eng 3½, Skov 3½, Have og Gaardsplads 1. Agermarken drives i en 9 Marksdrift: Havre, Roer, Byg, Staldfoder, Vintersæd, Roer,



Højsgaard.

Havre og 2aars Græs. Jordens Bonitet er lermuldet. Der holdes 22 Køer, 12 Stkr. Ungkvæg og Kalve og 1 Tyr af jysk sortbroget Race samt 4 Heste. Sidste Aar solgtes c. 80 Fedesvin

Højsgaard ligger i Tvenstrup og skal være gammelt Selveje. Den tilhørte i sin Tid Jens Højsgaard, hvis Enke senere ægtede Søren Poulsen, som antog Navnet Højsgaard og var Ejer til sin Død, hvorefter Gaarden ved Auktion købtes af den nuv. Ejer.

Jorden ligger samlet V. for Gaarden. Engen er fraliggende i mindre Afstand mod Ø. Hovedb. ligger, omgivet af Haven, mod N. og rummer en meget hyggelig Lejlighed. Kostalden er af Granit, de øvrige Avlsb. af Bindingsværk med Straatage. Elektrisk Kraft og Lys er installeret fra Værket i Odder.

1492 nævnes Tyge Kalf af Tvenstrup.

**Tvenstrup Østergaard, Odder Sogn.** Postforb. og St.: Odder, hvortil c. 3 Km. Gaarden ligger c. 18 Km. fra Aarhus. Ejerinde: Enkefru *Ane Christine Jørgensen*, f. *Rasmussen*, som overtog Gaarden i 1888 ved sin Mands, *Søren Chr. Jørgensens* Død, er født paa Ejendommen 20. Febr. 1853.

Matr.-Nr. 6 m. fl. af Tvenstrup. Hartkorn 5 Tdr. 4 Skpr. ½ Alb. Ejendomsskyld 33,000 Kr. Brandassurance for Bygningerne c. 24,000 Kr. Areal 47 Tdr. Ld., deraf Ager 38, Eng 7½, Have og Gaardsplads 1½. Agermarken drives i en 9 Marksdrift: Havre, Roer, Byg, Staldfoder, Hvede, Roer, Havre og 2aars Græs. Jordens Bonitet er stærk, god Lermuld. Der holdes 18 Køer, 15 Stkr. Ungkvæg

og Kalve og 2 Tyre af jysk sortbroget Race, 4 Heste, 2 Plage og 2 Faar. Sidste Aar solgtes c. 100 Fedesvin.

Tvenstrup Østergaard ligger i Tvenstrup og har oprindelig hørt under Stam-



Tvenstrup Østergaard.

huset Rathlousdal. Mogens Andersen solgte 1848 Gaarden til Rasmus Sørensen, der 1875 efterfulgtes af sin Svigersøn, Søren Christensen Jørgensen, den nuv. Ejerindes afdøde Mand.

Jorden ligger samlet ved Gaarden mod N. og Ø. over et noget kuperet Terræn. Engen er fraliggende i mindre Afstand mod Ø.

Bygningerne er af Grundmur, opførte 1903 efter Ildsvaade. Hovedb. har Cementstentag, Avlsb. har Trimpel og dels Cementstentage, dels Paptage. Elektrisk Kraft og Lys er installeret fra Værket i Odder.

**Bandsvadgaard**, Odder Sogn. Postforb. og St.: Odder, hvortil c. 3 Km. Gaarden ligger c. 18 Km. fra Aarhus. Ejer: *Peder Hesselvig Pedersen*, som overtog Gaarden i 1905, er født i Gjellerup Sogn 31. Juli 1874 og gift med *Laura Jensen*, født paa Sjælland 10. Oktbr. 1872.



Bandsvadgaard.

Matr.-Nr. 9a m. fl. af Tvenstrup. Hartkorn 5 Tdr. 1 Skp. 2 Fdkr. 2 Alb. Ejendomsskyld 33,000 Kr. Brandassurance for Bygningerne c. 18,000 Kr. Areal 52 Tdr. Ld., deraf Ager 45, Eng 6, Have og Gaardsplads 1. Agermarken drives i

en 9 Marksdrift: Havre, Roer, Byg, Staldfoder, Hvede, Roer, Havre og 2aars Græs. Jordens Bonitet er lermuldet. Der holdes 21 Køer, 14 Stkr. Ungkvæg og Kalve og 1 Tyr af jysk sortbroget Race, 4 Heste og 3 Faar. Sidste Aar solgtes c. 40 Fedesvin.

Bandsvadgaard ligger i Tvenstrup og har oprindelig hørt under Rodstenseje. Peder Simonsen solgte den sidst i 1870erne til Erik Knudsen, der 1890 solgte til Jens Mikkelsen, som atter 1903 solgte til Jens Løvstrup, af hvem den nuv. Ejer har købt.

Jorden ligger samlet omkring Gaarden med Undtagelse af Engen, der er fraliggende i mindre Afstand mod Ø. Agermarken er et jævnt og bekvemt Terræn med Hovedfald mod S.

Hovedb., der ligger mod S., er af Grundmur med Tegtag. Avlsb. er af Granit med Trimpel og Paptage. Elektrisk Lys er installeret fra Værket i Odder. Rundt i Bygningerne er ført Ledninger fra Tvenstrup Vandværk.

**Engdal, Odder Sogn. Postforb. og St.:** Odder, hvortil c. 3½ Km. Gaarden ligger c. 19 Km. fra Aarhus. Ejer: *Magnus Jørgensen*, som overtog Gaarden i 1911, er født i Tvenstrup 9. Jan. 1886 og gift med *Johanne Sine Andersen*, født sammesteds 31. Jan. 1890.

Matr.-Nr. 4a af Tvenstrup. Hartkorn 3 Tdr. 7 Skpr. 2 Fdkr. 2¼ Alb. Ejendomsskyld 30,000 Kr. Brandassurance for Bygningerne 18,418 Kr. Areal



Engdal.

37½ Td. Ld., deraf Ager 33½, Eng 1, Mose ½, Skov 1½, Have og Gaardsplads 1. Agermarken drives i en 8 Marksdrift: Havre, Roer, Byg, Roer, Blandsød, Havre og 2aars Græs. Jordens Bonitet er stærk Lermuld paa Lerunderlag. Der holdes 18 Køer, 16 Stkr. Ungkvæg og Kalve og 4 Tyre af jysk sortbroget Race, 4 Heste og 1 Plag. Sidste Aar solgtes c. 150 Fedesvin.

Engdal ligger tæt V. for Tvenstrup og har oprindelig været Fæste under Rodstenseje. Af Ejere kan nævnes P. G. la Cour, der sidst i 1880erne solgte Gaarden til Jørgen Andersen, den nuv. Ejers Svigerfader.

Jorden ligger godt samlet omkring Gaarden over et noget kuperet Terræn. — Hovedb., der er fritliggende over høj Kælder mod V., er ligesom Sidelængerne af Grundmur med Cemenstenstage. Laden er af Bindingsværk og ligesom den n. Længe med Trimpel og Paptag. Bygningerne er opførte 1910 og 1912. Elektrisk Kraft og Lys er installeret fra Værket i Odder. Gaarden har sit eget Vandværk, til hvilket Vandet fra en Kilde NV. for Gaarden kommer rindende ved eget Tryk.

Ejeren har 1914 tilkøbt en Naboejendom med et Tilliggende af 22 Tdr. Ld., som støder op til den øvrige Jord, og som nu lægges ind under Engdal. Denne Ejendom har en Ejendomsskyld af 12,000 Kr.

**Hougaard, Odder Sogn. Postforb. og St.:** Odder, hvortil c. 3 Km. Gaarden ligger c. 18 Km. fra Aarhus. Ejer: *Carl Anton Bendix Christensen Fisker*, som



overtog Gaarden i 1907, er født i Saxild Sogn 11. Marts 1880 og gift med *Ida Birgitte Sørensen*, født i Bjergager Sogn.

Matr.-Nr. 1a m. fl. af Tvenstrup. Hartkorn 4 Tdr. 3 Skpr. 3 Fdkr. 2½ Alb. Ejendomsskyld 28,000 Kr. Brandassurance for Bygningerne 18,500 Kr. Areal 41 Tdr. Ld., deraf Ager 34, Eng 4, Mose ½, Skov 1½, Have og Gaardsplads 1. Agermarken drives i en 8 Marksdrift: Havre, Roer, Byg, ½ Rug ½ Staldfoder, Roer, Havre og 2aars Græs. Jordens Bonitet er lermuldet. Der holdes 16 Køer, 9 Stkr. Ungkvæg og Kalve og 1 Tyr af rød dansk og jysk Race samt 3 Heste. Sidste Aar solgtes c. 110 Fedesvin.

Hougaard ligger i Tvenstrup og er gammelt Mensalgods under Tvenstrup Kirke, som indtil 1820 laa paa Gaardens Grund. Af Ejere kan nævnes Mikkel Sørensen, efter hvis Død hans Enke, Kirsten Jensdatter, 1876 overdrog Gaarden til sin Svigersøn, Hans Pedersen, der 1887 solgte den til S. P. Svejstrup; denne solgte 1888 Gaarden til H. P. Langkilde, der var Ejer til 1895, da han solgte til Thomas Thomsen, som 1905 mageskiftede Gaarden til Peder Pedersen. Han mageskiftede kort efter atter Gaarden bort til J. A. Olsen, af hvem den nuv. Ejer har købt.

Jorden ligger Ø. for Gaarden paa begge Sider af Odder-Aarhus Landevej og er et noget kuperet Terræn med Hovedfald mod SØ.

Bygningerne er af Grundmur. Hovedb., der ligger mod V., har Skifertag og opført 1882. Avlsb. er opførte med høj Trimpel og Paptage 1903 og 1905. Elektrisk Kraft og Lys er installeret fra Værket i Odder. Vand er indlagt fra Byens Vandværk.

**Terupgaard**, Odder Sogn. Postforb. og St.: Odder, hvortil c. 3½ Km. Gaarden ligger c. 19 Km. fra Aarhus. Ejer: *Rasmus Christensen*, som overtog Gaarden i 1904, er født i Viby Sogn 24. Septbr. 1862 og gift med *Caroline Kirstine Rasmussen Østergaard*, født i Sieth 21. Marts 1877.

Matr.-Nr. 8 af Tvenstrup. Hartkorn 5 Tdr. 1 Skp. 3 Fdkr. 2 Alb. Ejendomsskyld 40,000 Kr. Brandassurance for Bygningerne c. 24,000 Kr. Areal 68 Tdr. Ld., deraf Ager 55, Eng 5, Skov 7, Have og Gaardsplads 1. Agermarken drives i en 10 Marksdrift: Havre, Roer, Byg, Staldfoder, Vintersæd, Roer, Blandsæd, Havre og 2aars Græs. Jordens Bonitet er lermuldet. Der holdes 21 Køer, 20 Stkr. Ungkvæg og Kalve og 1 Tyr af jysk sortbroget Race, 4 Heste og 1 Plag. Sidste Aar solgtes c. 120 Fedesvin.

Terupgaard ligger V. for Tvenstrup og har oprindeligt hørt under Rodtenseje. Fra Simon Nielsen kom Gaarden til hans Broder, Jens Nielsen, der 1897 solgte den til Andreas Højsgaard, af hvem den nuv. Ejer har købt.

Jorden ligger samlet ved Gaarden over et noget kuperet Terræn. Engen er fraliggende i mindre Afstand mod Ø.

Hovedb. ligger, omgivet af Haven, mod N. og er ligesom to af Avlsb. af Bindingsværk, medens den Ø. Længe er af Grundmur, opført 1912 med brandfri Loft og ligesom Hovedb. med Cementstenstag; de øvrige Avlsb. har Tag af Pandeplader. Elektrisk Kraft og Lys er installeret fra Værket i Odder. Paa Gaarden er indlagt Ledninger fra Byens Vandværk.

**Eskildsminde**, Odder Sogn. Postforb. og St.: Assedrup, hvortil c. 2 Km. Gaarden ligger c. 19 Km. fra Aarhus. Ejer: *Peder Eskildsen*, som overtog Gaarden i 1884, er født paa Ejendommen 27. Jan. 1859.

Matr.-Nr. 2a af Svorbæk. Hartkorn 3 Tdr. 6 Skpr. 2½ Alb. Ejendomsskyld 28,000 Kr. Brandassurance for Bygningerne c. 20,000 Kr. Areal 35 Tdr. Ld., deraf Ager 28½, Eng 3, Skov 2½, Have og Gaardsplads 1. Agermarken drives i en 9 Marksdrift: Havre, Roer, Byg, Roer, Blandsæd, Roer, Havre og 2aars Græs. Jordens Bonitet er lermuldet. Der holdes 16 Køer, 6 Stkr. Ungkvæg og Kalve og 2 Tyre af jysk sortbroget Race, 3 Heste og 2 Faar. Sidste Aar solgtes c. 40 Fedesvin og c. 60 Maanedsgriise.

Eskildsminde ligger ved Vejen fra Aarhus-Odder Landevej til Tulstrup og har saa langt tilbage, som der vides Besked, været Selveje. Den ældst kendte Ejer er Peder Hansen, som efterfulgtes af sin Svigersøn, Mads Eskildsen, den nuv. Ejers Fader.

Jorden ligger omkring Gaarden over et noget bølgeformet Terræn. Engen er fraliggende i mindre Afstand mod Ø., Skoven mod V.

Bygningerne er af Grundmur. Hovedb., der ligger mod Ø., er opført 1890 med Tegltag. Avlsb. har Cementstenstage og Paptage og er opførte 1905 efter Ildsvaade.



Eskildsminde.

Elektrisk Kraft og Lys er installeret fra Værket i Odder. Gaarden ligger i en frodig og naturskøn Egn.

**Hundslund Østergaard**, Hundslund Sogn. Postforb. og St.: Hundslund, hvortil c. 10 Minutters Gang. Gaarden ligger c. 15 Km. fra Horsens. Ejerinde: Enkefru *Marie Andersen*, som overtog Gaarden i 1907 ved sin Mands, *Søren Andersens* Død, er født i Hundslund Sogn 14. Maj 1858.

Matr.-Nr. 7a m. fl. af Hundslund. Hartkorn 5 Tdr. 1 Fdkr. 1¼ Alb. Ejendoms-skyld 34,500 Kr. Brandassurance for Bygningerne c. 24,000 Kr. Areal 57 Tdr. Ld., deraf Ager 52, Eng 2, Skov 2, Have og Gaardsplads 1. Agermarken drives i en 8 Marksdrift: Havre, Helbrak, Vintersæd, Roer, Byg, Havre og 2aars Græs. Jordens Bonitet er lermuldet. Der holdes 20 Køer, 11 Stkr. Ungkvæg og Kalve og 2 Tyre af blandet Race, 4 Heste og 2 Plage. Sidste Aar solgtes c. 60 Fedesvin.

Hundslund Østergaard ligger i den ø. Side af Hundslund og har fra Arrilds Tid været Selveje. — Jorden ligger samlet omkring Gaarden over et jævnt og bekvemt Terræn.

Bygningerne er af Grundmur, opførte 1888, da Gaarden udflyttedes til sin nuv. Plads. Hovedb. ligger mod N. og har Paptag, Avlsb. har Straatage. Elektrisk Kraft og Lys er installeret fra Værket i Hovedgaard.

**Skabelundgaard**, Hundslund Sogn. Postforb. og St.: Hundslund, hvortil c. 3½ Km. Gaarden ligger c. 15 Km. fra Horsens. Ejer: *Jens Jensen*, som overtog Gaarden i 1905, er født i Gylling 23. Maj 1881 og gift med *Ane Pedersen*, født i Trustrup 23. Decbr. 1884.

Matr.-Nr. 3a m. fl. af Skabelund. Hartkorn 4 Tdr. 3 Skpr. 2 Fdkr. Ejendoms-skyld 35,000 Kr. Brandassurance for Bygningerne c. 22,000 Kr. Areal 74 Tdr. Ld., deraf Ager 67½, Skov 5½, Have og Gaardsplads 1. Agermarken drives i en 9 Marksdrift: benyttet Brak, Roer, Byg, Blandsæd, Roer, Havre og 3aars Græs. Jordens Bonitet er for største Delen letmuldet, en Del er moset og en Del endelig god Muld. Der holdes 22 Køer, 14 Stkr. Ungkvæg og Kalve og 4 Tyre af jysk sortbroget Race, 4 Heste, 1 Plag og 4 Faar. Sidste Aar solgtes c. 85 Fedesvin.

Skabelundgaard ligger ved Vejen fra Sondrup Færgeleje til Glibingvejen og har oprindelig hørt under Stensballegaard. Gaarden laa i sin Tid midterst i Skabelund By, som den Gang bestod af tre Gaarde, men for c. 50 Aar siden købtes da andre Gaarde ind under Glibinggaard. Indtil 1860erne var Gaarden Fæste; ved den Tid købtes den til Frihed af Rasmus Jensen, der 1890 efterfulgtes af sin Søn, *Jens Jensen*, som var barnløs, hvorfor han 1905 overdrog Gaarden til sin Plejesøn, den nuv. Ejer, som er hans Søstersøn.

Jorden ligger godt fordelt omkring Gaarden med Undtagelse af 16 Tdr. Ld., der er fraliggende c.  $\frac{1}{2}$  Km. mod SØ. ved Horsens Fjord.

Hovedb., der er af Grundmur, ligger med Haven og en smuk Løvtræsplantage mod N.; den har Paptag og er opført 1872. Avlsb. er af Granit med Straatage, opførte 1863 og 1893. Til Drift af de faste Maskiner er installeret Petroleumsmotor. Gaarden ligger smukt, omgivet af Glibinggaard Skove og umiddelbart ved den maleriske Horsens Fjord.

Skabelund var, ifølge Traps »Danmark«, forðum en adelig Hovedgaard, der 1543



Skabelundgaard.

ejedes af Rasmus Skade, 1560 af Niels Madsen og Maren Rasmusdatter Skade, hvis Søn, Mads Nielsen (Skade), 1583 mageskiftede denne af ham selv beboede Hovedgaard, »Skoblingaard« med »Skobling Mølle«, til Kronen.

**Skovgaard**, Hundslund Sogn. Postforb. og St.: Hundslund, hvortil c. 2 Km. Gaarden ligger c. 17 Km. fra Horsens. Ejer: *Emil Christian Nielsen*, som overtog Gaarden i 1894, er født paa Ejendommen 18. Aug. 1868 og gift med *Mariane Jensen*, født i Sondrup 7. Oktbr. 1873.

Matr.-Nr. 1a m. fl. af Kjærsgaarde. Hartkorn 5 Tdr. 2 Skpr. 3 Fdkr.  $2\frac{3}{4}$  Alb. Ejendoms-skyld 35,000 Kr. Brandassurance for Bygningerne c. 21,000 Kr. Areal 58 Tdr. Ld., deraf Ager 56, Eng  $\frac{1}{2}$ , Skov  $\frac{1}{2}$ , Have og Gaardsplads 1. Agermarken drives i en 7 Marksdrift: Havre,  $\frac{1}{2}$  Vintersæd  $\frac{1}{2}$  Roer, Roer, Byg, Havre og 2aars Græs. Jordens Bonitet er lermuldet. Der holdes 20 Køer, 10 Stkr. Ungkvæg og Kalve og 1 Tyr af jysk sortbroget Race, 4 Heste og 4 Faar. Sidste Aar solgtes c. 50 Fedesvin.

Skovgaard ligger ved Landevejen fra Odder til Horsens. Martin Knudsen efterfulgtes som Ejer af sin Svigersøn, Morten Nielsen, der senere overdrog Gaarden til sin Søn, den nuv. Ejer.

Jorden, der er et ret jævnt Terræn, ligger omkring Gaarden; det gennemskæres af Horsens Landevej.

Hovedb. ligger, omgivet af Haven, mod Ø. og er ligesom to af Avlsb. af Grundmur; den s. Længe er af Bindingsværk, men bliver i indeværende Aar underbygget med Grundmur. Hovedb. har Cementstenstag, Avlsb. Straatage. Til Drift af de faste Maskiner er installeret Benzinmotor. Gaarden ligger højt og smukt med vid Udsigt over Eggen.

**Overgaard**, Hundslund Sogn. Postforb. og St.: Hundslund, hvortil c.  $1\frac{1}{2}$  Km. Gaarden ligger c. 15 Km. fra Horsens. Ejer: *Søren Jensen*, som overtog Gaarden i 1887, er født i Skabelund 15. April 1857 og gift med *Ane Mortensen*, født paa Ejendommen 17. Oktbr. 1861.

Matr.-Nr. 2a m. fl. af Svinballe. Hartkorn 3 Tdr. 7 Skpr. 1 Fdkr. Ejendoms-skyld 28,000 Kr. Brandassurance for Bygningerne 17,280 Kr. Areal 44 Tdr. Ld., deraf Ager 41, Mose 2, Have og Gaardsplads 1. Agermarken drives i en 8 Marks-

drift: Havre, Brak, Vintersæd, Roer, Byg, Havre og 2aars Græs. Jordens Bonitet er lermuldet. Der holdes 16 Køer, 6 Stkr. Ungkvæg og Kalve og 4 Tyre af jysk sortbroget Race samt 3 Heste. Sidste Aar solgtes c. 55 Fedesvin.

Overgaard ligger i Svinballe, omgivet af sine noget bølgeformede Jorder, der har Hovedfald mod Ø. og V.

Hovedb. ligger mod N. og er af Bindingsværk, opført 1872. Avlsb. er af Grundmur, opførte 1868, 1907 og 1912. Den ø. Længe har Tegltag, de øvrige Bygninger Straatage. De faste Maskiner drives ved Petroleumsmotor. Gaarden ligger højt og smukt med vid Udsigt over Horsens Fjord over til den fynske Kyst.

**Eskelund**, Hundslund Sogn. Postforb. og St.: Hundslund, hvortil c. 1½ Km. Gaarden ligger c. 15 Km. fra Horsens. Ejer: *Jens Marius Jensen*, som overtog Gaarden i 1908, er født i Gylling Sogn 25. April 1880 og gift med *Alma Christensen*, født i Bjørnsholms Sogn 22. Aug. 1886.



Eskelund.

Matr.-Nr. 5a m. fl. af Trustrup. Hartkorn 5 Tdr. 1 Fdkr. 1¼ Alb. Ejendoms-skyld 28,000 Kr. Brandassurance for Bygningerne c. 20,000 Kr. Areal 46 Tdr. Ld., deraf Ager 45, Have og Gaardsplads 1. Agermarken drives i en 9 Marksdrift: Havre, Roer, Blandsæd, Staldfoder, Rug, Roer, Havre og 2aars Græs. Jordens Bonitet er god, frugtbar Muld paa Lerunderlag. Der holdes 18 Køer, 10 Stkr. Ungkvæg og Kalve og 2 Tyre af jysk sortbroget Race, 4 Heste, 1 Plag og 3 Faar. Sidste Aar solgtes c. 85 Fedesvin.

Eskelund ligger tæt N. for Trustrup, omgivet af sine gode, jævne Jorder. Af Ejere kan nævnes Anders Jørgensen, af hvem den nuv. Ejer har købt, og i hvis Slægt Gaarden gennem flere Generationer var gaaet i Arv.

Hovedb., der ligger mod N. med den kønne Have og tillige er omgivet af en smuk Løvtræ Plantage, er af Grundmur med Tegltag. Avlsb. er af Granit med Straatage. Bygningerne er opførte 1860, da Gaarden udflyttedes til sin nuv. Plads. Til Drift af de faste Maskiner er opstillet Vindmotor.

**Trustrupgaard**, Hundslund Sogn. Postforb. og St.: Hundslund, hvortil c. 2 Km. Gaarden ligger c. 15 Km. fra Horsens. Ejer: *Jens Rasmussen*, som overtog Gaarden i 1914, er født i Gylling Sogn 2. Septbr. 1855 og gift med *Johanne Sørensen*, født i Fensten 11. Jan. 1861.

Matr.-Nr. 2a m. fl. af Trustrup. Hartkorn 5 Tdr. 1 Fdkr. 1¼ Alb. Ejendoms-skyld 28,000 Kr. Brandassurance for Bygningerne 17,475 Kr. Areal 56½ Td. Ld. deraf Ager 52, Eng 2, Skov 1, Have og Gaardsplads 1½. Agermarken drives uden noget egentlig fast Sædskiye. Jordens Bonitet er lermuldet. Der holdes 21 Køer,

9 Stkr. Ungkvæg og Kalve og 1 Tyr af rød dansk Race, 4 Heste og 1 Plag. Sidste Aar solgtes c. 75 Fedesvin.

Trustrupgaard ligger i Trustrup i den ø. Side af sine jævne, bekvemme Jorder. Den tilhørte i sin Tid Kristen Jensen, som efterfulgtes af sin Plejesøn, Marius Pedersen, hvis Enke senere ægtede Michael Rasmussen, som omkring 1910 solgte Gaarden, hvorefter den nogle Gange kom i Handelen, indtil den nuv. Ejer købte den.

Hovedb. ligger, omgivet af Haven, mod N. og er ligesom to af Avlsb. af Grundmur, medens den ø. Længe er af Bindingsværk. Alle Bygningerne har Straatage. Hovedb. er ældre, men agtes 1915 ombygget. Avlsb. er nye. Det paatænkes at indlægge elektrisk Kraft og Lys fra Værket i Boulstrup.

**Kronholm, Hundslund Sogn.** Postforb. og St.: Hundslund, hvortil c. 2 Km. Gaarden ligger c. 15 Km. fra Horsens. Ejerinde: Enkefru *Mariane Kronholm, f. Sørensen*, som overtog Gaarden 1909 ved sin Mands, *Chr. S. O. Kronholms Død*, er født paa Trustrup Østergaard 25. Marts 1852.

Matr.-Nr. 3 af Trustrup. Hartkorn 4 Tdr. 6 Skpr. 1¼ Alb. Ejendoms-skyld 30,000 Kr. Brandassurance for Bygningerne c. 17,000 Kr. Areal 47 Tdr. Ld.,



Kronholm.

deraf Ager 45, Skov 1, Have og Gaardsplads 1. Agermarken drives i en 8 Marksdrift: Havre, Helbrak, Vintersæd, Roer, Byg, Havre og 2aars Græs. Jordens Bonitet er lermuldet. Der holdes 18 Køer, 10 Stkr. Ungkvæg og Kalve og 1 Tyr af blandet Race, 4 Heste og 1 Plag. Sidste Aar solgtes c. 50 Fedesvin.

Kronholm ligger c. 1 Km. NV. for Trustrup og har oprindelig hørt under Særlevgaard. Gennem mange Generationer har den tilhørt samme Slægt. 1868 efterfulgtes Søren Olsen af sin Søn, Kristen Søren Olsen Kronholm, efter hvis Død 1909 hans Enke har siddet inde med Gaarden.

Jorden omgiver Gaarden over et jævnt og bekvemt Terræn.

Hovedb. ligger mod S. og er ligesom den v. Længe af Grundmur, den ø. er af Granit og den n. af Bindingsværk. Alle Bygningerne har Straatage; de er opførte 1880, 1868 og 1904. Elektrisk Kraft og Lys er installeret fra Værket i Hovedgaard. Gaarden ligger højt og smukt med vid Udsigt over Horsens Fjord over til Fyen.

**Trustrup Østergaard, Hundslund Sogn.** Postforb. og St.: Hundslund, hvortil c. 2 Km. Gaarden ligger c. 14 Km. fra Horsens. Ejer: *Søren Jeppe Sørensen*, som overtog Gaarden i 1886, er født paa Ejendommen 12. Juni 1855 og gift med *Abelone Rasmine Sørensen*, født i Hundslund 17. Jan. 1872.

Matr.-Nr. 7a m. fl. af Trustrup. Hartkorn 4 Tdr. 5 Skpr. 1 Fdkr. 1½ Alb. Ejendomsskyld 35,000 Kr. Brandassurance for Bygningerne c. 28,000 Kr. Areal 54 Tdr. Ld., deraf Ager 52, Krat 1, Have og Gaardsplads 1. Agermarken drives i en 8 Marksdrift: Havre, Brak, Vintersæd, Roer, Byg, Havre og 2aars Græs. Jordens Bonitet er lermuldet. Der holdes 17 Køer, 8 Stkr. Ungkvæg og Kalve og 1 Tyr af jysk sortbroget Race, 4 Heste, 1 Plag og 1 Faar. Sidste Aar solgtes c. 60 Fedesvin.

Trustrup Østergaard ligger tæt Ø. for Trustrup og har oprindelig hørt under Sørslevgaard. Jeppe Sørensen købte den 1850 og var Ejer til sin Død 1886, hvorefter den overtoges af hans Søn, den nuv. Ejer.



Trustrup Østergaard.

Jorden ligger godt samlet omkring Gaarden og er et jævnt og bekvemt Terræn. — Bygningerne er af Grundmur; Laden er opført 1856, de øvrige Bygninger af den nuv. Ejer. Hovedb. ligger mod N. og har Tegltag. Den s. Længe har Straatag, de andre Avlsb. Cementstenstage. Til Drift af de faste Maskiner er opstillet Vindmotor.

**Lysehøj**, Hundslund Sogn. Postforb. og St.: Hundslund, hvortil c. 2 Km. Gaarden ligger c. 15 Km. fra Horsens. Ejer: *Morten Peter Nielsen*, som overtog Gaarden i 1911, er født paa Ejendommen 22. Septbr. 1874 og gift med *Sørine Marie Hansen*, født i Søndrup 19. Marts 1881.

Matr.-Nr. 9a m. fl. af Trustrup. Hartkorn 4 Tdr. 6 Skpr. 2¼ Alb. Ejendoms-skyld 28,000 Kr. Brandassurance for Bygningerne 19,500 Kr. Areal 71 Tdr. Ld., deraf Ager 62, Eng 6, Plantage 2, Have og Gaardsplads 1. Agermarken drives i en 8 Marksdrift: Havre, Helbrak, Vintersæd, Roer, Byg, Havre og 2aars Græs.



Lysehøj.

Jordens Bonitet er hovedsagelig god letmuldet, dog er en Del Sandmuld. Der holdes 14 Køer, 10 Stkr. Ungkvæg og Kalve og 1 Tyr af jysk sortbroget Race, 4 Heste, 1 Plag og 8 Faar. Sidste Aar solgtes c. 25 Fedesvin.

Lysehøj ligger i Trustrup i den n. Side af sine stærkt kuperede Jorder. Niels

Mikkelsen efterfulgtes 1856 som Ejer af sin Svigersøn, Mikkel Nielsen, der døde 1905, hvorefter hans Enke 1911 overdrog den til sin Søn, den nuv. Ejer.

Hovedb., der omgives af Haven, ligger mod N. og er ligesom to af Avlsb. af Grundmur; den v. Længe er af Bindingsværk. Staldlængen har Paptag, de øvrige Bygninger Straatage. Alle Bygningerne er opførte 1858 efter Ildsvaade, da Gaarden udflyttedes til sin nuv. Plads. Gaarden ligger højt og smukt med vid Udsigt over den skønne Horsens Fjord.

**Piltoft**, Hundslund Sogn. Postforb. og St.: Hundslund, hvortil c. 2 Km. Gaarden ligger c. 15 Km. fra Horsens. Ejer: *Jacob Peter Jens Jørgensen*, som overtog Gaarden i 1887, er født paa Ejendommen 19. April 1860 og gift med *Mariane Jensen*, født i Hundslund Sogn 27. Aug. 1874.

Matr.-Nr. 10a m. fl. af Trustrup. Hartkorn 3 Tdr. 2 Skpr. 3 Fdkr.  $\frac{1}{2}$  Alb. Ejendomsskyld 28,000 Kr. Brandassurance for Bygningerne c. 16,000 Kr. Areal 33 Tdr. Ld., deraf Ager 29, Eng  $2\frac{1}{4}$ , Skov  $\frac{1}{4}$ , Have og Gaardsplads 1. Agermarken drives i en 8 Marksdrift: Vintersæd efter Halvbrak, Byg, Roer, Bland-



Piltoft.

sæd, Havre og  $2\frac{1}{2}$  aars Græs. Jordens Bonitet er lermuldet. Der holdes 17 Køer, 8 Stkr. Ungkvæg og Kalve og 1 Tyr af jysk sortbroget Race, 3 Heste og 1 Plag. Sidste Aar solgtes c. 30 Fedesvin.

Piltoft ligger ved Landevejen fra Odder til Horsens og har saa langt tilbage, som der vides Besked, været Selveje. Af Ejere kan nævnes Jacob Jacobsen, hvis Enke senere ægtede Jens Jørgensen, der 1887 overdrog Gaarden til sin Søn, den nuv. Ejer. Jorden ligger samlet V. for Gaarden over et ret jævnt Terræn.

Bygningerne er af Grundmur med Straatage, men agtes i indeværende Aar om-  
tækket med Cementsten. Hovedb., der ligger mod N., er opført 1868, Avlsb. 1874 og 1902. Gaarden ligger bekvemt lige ved Landevej i en smuk og frodig Egn.

**Hadrup Gramgaard**, Hadrup Sogn. Postforb. og St.: Hundslund, hvortil c. 2 Km. Gaarden ligger c. 17 Km. fra Horsens. Ejer: *Rasmus Anton Rasmussen*, som overtog Gaarden i 1913, er født i Odder Sogn 16. Novbr. 1867 og gift med *Sofie Amalie Jørgensen*, født i Ørting 10. Juni 1862.

Matr.-Nr. 6a m. fl. af Hadrup. Hartkorn 3 Tdr. 7 Skpr.  $\frac{1}{4}$  Alb. Ejendomsskyld 28,000 Kr. Brandassurance for Bygningerne c. 14,000 Kr. Areal 50 Tdr. Ld., deraf Ager 39, Natureng 4, Skov 6, Have og Gaardsplads 1. Agermarken drives i en 8 Marksdrift: Havre, Roer, Byg,  $\frac{1}{2}$  Rug  $\frac{1}{2}$  Hvede, Roer, Havre og 2 aars Græs. Jordens Bonitet er lermuldet. Der holdes 16 Køer, 12 Stkr. Ungkvæg og Kalve og 2 Tyre af jysk sortbroget Race, 4 Heste og 1 Plag. Sidste Aar solgtes c. 60 Fedesvin.

Hadrup Gramgaard ligger i Hadrup og har i Mands Minde været Selveje.

Anders Andersen efterfulgtes som Ejer af sin Svigersøn, Rothausen, som senere solgte Gaarden til Anders Ramussen, af hvem den nuv. Ejer har købt. Gaarden har sit Navn efter en tidligere Ejer, hvis Navn var Gram, og i hvis Slægt den gennem flere Generationer gik i Arv.



Hadrup Gramgaard.

Jorden strækker sig navnlig mod NØ. over et noget bølgeformet Terræn. Skoven er fraliggende i mindre Afstand mod N. og bestaar af Bøg og Gran.

Hovedb. ligger mod S. og er ligesom to af Avlsb. af ældre Bindingsværk; Stalden er derimod af ny Grundmur. Alle Bygningerne har Straatage. Elektrisk Kraft og Lys er installeret fra Værket i Hovedgaard.

**Karenslund**, Hundslund Sogn. Postforb. og St.: Hundslund, hvortil c. 2 Km. Gaarden ligger c. 17 Km. fra Horsens. Ejer: *Søren Kronholm*, som overtog Gaarden i 1896, er født i Vedslet 29. Oktbr. 1861 og gift med *Anna Marie Jensen*, født paa Ejendommen 27. Decbr. 1864.

Matr.-Nr. 7a m. fl. af Hadrup. Hartkorn 4 Tdr. 4 Skpr. 2½ Alb. Ejendoms-skyld 28,500 Kr. Brandassurance for Bygningerne 18,100 Kr. Areal 56 Tdr. Ld., deraf Ager 42, Eng 3, Skov 10, Have og Gaardsplads 1. Agermarken drives i en



Karenslund.

8 Marksdrift: Havre, Helbrak, Vintersæd, Roer, Byg, Havre og 2aars Græs. Jordens Bonitet er lermuldet. Der holdes 13 Køer, 11 Stkr. Ungkvæg og Kalve og 3 Tyre af jysk sortbroget Race, 3 Heste og 1 Plag. Sidste Aar solgtes c. 30 Fedesvin.



**Karenslund** ligger smukt og venligt i Hadrup og har saa langt tilbage, som der vides Besked, været Selveje. Den ældst kendte Ejer er Jens Hansen, som efterfulgtes af Søren Hans Jensen, der 1896 overdrog Gaarden til sin Svigersøn, den nuv. Ejer.

Jorden falder i tre Afdelinger, der alle ligger umiddelbart rundt om Gaarden, og er et jævnt og bekvemt Terræn. Skoven ligger tæt mod V.; dens Bestand er navnlig Bøg, Eg og Gran.

Hovedb., der omgives af Haven, ligger mod S. og er af Grundmur med Paptag, opført 1874. Den v. Længe er af Granit, opført 1902, de øvrige Avlsb. af Bindingsværk, ældre, men gode og velholdte. Avlsb. har Straatage. Elektrisk Kraft og Lys er installeret fra Værket i Hovedgaard.

**Damgaard**, Hundslund Sogn. Postforb.: Hundslund, og St.: Oldrup, hvortil c. 1 Km. Gaarden ligger c. 17 Km. fra Horsens. Ejer: *Hans Mikkelsen*, som overtog Gaarden i 1887, er født i Torrild Sogn 22. Marts 1843.

Matr.-Nr. 17 m. fl. af Oldrup. Hartkorn 4 Tdr. 3 Fdkr.  $\frac{1}{2}$  Alb. Ejendoms-skyld 28,500 Kr. Brandassurance for Bygningerne c. 16,000 Kr. Areal  $43\frac{1}{2}$  Td. Ld., deraf Ager 43, Have og Gaardsplads  $\frac{1}{2}$ . Agermarken drives i en 8 Marks-



Damgaard.

drift: Havre,  $\frac{1}{2}$  Roer  $\frac{1}{2}$  Brak,  $\frac{1}{2}$  Vintersæd  $\frac{1}{2}$  Blandsæd,  $\frac{1}{2}$  Byg  $\frac{1}{2}$  Vintersæd, Roer, Havre og 2aars Græs. Jordens Bonitet er lermuldet. Der holdes 18 Køer, 7 Stkr. Ungkvæg og Kalve og 6 Tyre af blandet Race, 3 Heste, 2 Plage og 3 Faar. Sidste Aar solgtes c. 35 Fedesvin.

**D a m g a a r d** ligger ved Vejen fra Oldrup til Hadrup og har oprindelig hørt under Stamhuset Rathlousdal, men frikøbtes 1874 af Mikkil Olsen, der senere solgte Gaarden til Jens Olsen, af hvem den nuv. Ejer har købt.

Jorden ligger samlet S. for Gaarden over et noget bølgeformet Terræn.

Hovedb. ligger mod N. med Haven strakt ud mod N. og Ø. og er af Grundmur med Tegltag, opført 1892. Avlsb. er af Granit med Straatage, opførte 1888. Gaarden er særdeles vel beliggende med vid Udsigt over det smukke, omliggende Landskab.

**Vesterskovgaard**, Hundslund Sogn. Postforb.: Hundslund, og St.: Oldrup, hvortil c. 2 Km. Gaarden ligger c. 18 Km. fra Horsens. Ejer: *Søren Peter Petersen*, som overtog Gaarden i 1903, er født i Søvind Sogn 25. Maj 1881 og gift med *Hanne Simonsen*, født i Gangsted 14. Febr. 1876.

Matr.-Nr. 10a af Oldrup. Hartkorn 3 Tdr. 1 Fdkr.  $\frac{3}{4}$  Alb. Ejendomsskyld 35,000 Kr. Brandassurance for Bygningerne c. 21,000 Kr. Areal 76 Tdr. Ld., Ager 71, Eng 1, Mose 1, Krat 2, Have og Gaardsplads 1. Agermarken drives i en 8 Marksdrift: Havre, Helbrak, Vintersæd, Byg, Roer, Havre og 2aars Græs. Jordens Bonitet er noget lermuldet. Der holdes 15 Køer, 11 Stkr. Ungkvæg og Kalve og 1 Tyr af rød dansk Race, 4 Heste og 2 Plage. Sidste Aar solgtes c. 150 Maanedsgriise.

Vesterskovgaard ligger c. 1½ Km. N. for Oldrup og har oprindelig hørt under Stamhuset Rathlousdal. Den nuv. Ejer købte Gaarden 1903 af Jacob Jacobsen, der havde den efter sin Fader.

Jorden ligger samlet omkring Gaarden over et jævnt og bekvemt Terræn.



Vesterskovgaard.

Hovedb. ligger mod S. og er ligesom Sidelængerne af Grundmur; den har Frontespice og Cemenstenstag og er opført 1912; den rummer en stor og komfortabel Lejlighed. Den n. Længe er af Bindingsværk. Alle Avlsb. er opførte 1891 og er tækkede med Straa. Gaarden ligger meget idyllisk, omgivet mod N. af Rathlousdal udstrakte Skove.

**Enggaard**, Hundslund Sogn. Postforb.: Hundslund, og St.: Oldrup, hvortil c. 5 Minutters Gang. Gaarden ligger c. 17 Km. fra Horsens. Ejer: *Morten Madsen*, som overtog Gaarden i 1905, er født i Hundslund Sogn 17. Septbr. 1846 og gift med *Karen Nielsen*, født sammesteds 9. Aug. 1852.

Matr.-Nr. 5c m. fl. af Oldrup. Hartkorn 4 Tdr. 4 Skpr. 3 Fdkr. ¼ Alb. Ejendomsskyld 31,500 Kr. Brandassurance for Bygningerne c. 23,000 Kr. Areal 50½ Td. Ld., deraf Ager 45, Natureng 3, Skov 1½, Have og Gaardsplads 1. Agermarken drives i en 8 Marksdrift: Havre, ½ Brak ½ Roer, ½ Rug ½ Bland-



Enggaard.

sød, Roer, Blandsød, Havre og 2aars Græs. Jordens Bonitet er lermuldet. Der holdes 16 Køer, 14 Stkr. Ungkvæg og Kalve og 2 Tyre af blandet Race, 4 Heste og 1 Plag. Sidste Aar solgtes c. 50 Fedesvin.

Enggaard ligger i Oldrup og har oprindelig hørt under Stamhuset Rathlousdal,  
J. C. B. la Cour: Danske Gaarde III. 1. Bd.

hvorfra den frikøbtes af Rasmus Sørensen, der efterfulgtes af sin Søn, Anders Sørensen; hans Enke solgte Gaarden til Kr. Nellemann, der 1904 solgte til Søren Sørensen, af hvem den nuv. Ejer har købt.

Jorden ligger samlet N. for Gaarden over et noget bølgeformet Terræn.

Bygningerne er af Grundmur, opførte 1901—02. Hovedb. ligger mod N. og har ligesom Laden Stentag, de andre Avlsb. Straatage. Elektrisk Kraft og Lys er installeret fra Værket i Hovedgaard.

**Bisgaardsminde**, Hundslund Sogn. Postforb.: Hundslund, og St.: Oldrup, hvortil c. 1 Km. Gaarden ligger c. 17 Km. fra Horsens. Ejer: *Christian Nielsen*, som overtog Gaarden i 1905, er født i Hundslund Sogn 17. Juli 1877 og gift med *Caroline Nielsen Bisgaard*, født paa Ejendommen 1. Febr. 1866.

Matr.-Nr. 12a m. fl. af Oldrup. Hartkorn 4 Tdr. 4 Skpr. 2 Fdkr. 1¼ Alb. Ejendomsskyld 29,000 Kr. Brandassurance for Bygningerne c. 19,000 Kr. Areal 45 Tdr. Ld., deraf Ager 43½, Mose ½. Have og Gaardsplads 1. Agermarken drives i en 7 Marksdrift: Havre, ½ Roer ½ Brak, ½ Vintersæd ½ Blandsæd, Roer, Havre og 2aars Græs. Jordens Bonitet er lermuldet. Der holdes 17 Køer,



Bisgaardsminde.

12 Stkr. Ungkvæg og Kalve og 2 Tyre af rød dansk Race, 4 Heste og 1 Faar. Sidste Aar solgtes c. 70 Fedesvin.

**Bisgaardsminde** ligger tæt SV. for Oldrup og har saa langt tilbage, som der vides Besked, været Selveje. Den tilhørte i sin Tid Niels Bisgaard, hvis Enke 1878 ægtede Hans Hansen, som 1905 overdrog den til sin Svigersøn af Konens første Ægte-skab, den nuv. Ejer.

Jorden ligger samlet omkring Gaarden over et jævnt og bekvemt Terræn.

Hovedb. ligger mod N. og er af Grundmur. Avlsb. er af Granit. Hovedb. og de to Avlsb. har Cementstenstage, den s. Længe Straatage. Alle Bygningerne er opførte 1867 efter Ildsvaade; Gaarden udflyttedes samtidig til sin nuv. Plads. Elektrisk Kraft og Lys er installeret fra Værket i Hovedgaard. Ejendommen ligger i en smuk og frodig Egn.

**Møllegaarden**, Hundslund Sogn. Postforb.: Hundslund, og St.: Oldrup, hvortil c. 5 Minutters Gang. Gaarden ligger c. 17 Km. fra Horsens. Ejerinde: Enkefru *Marie Vorgaard*, som overtog Gaarden i 1904 ved sin Mands, *Peder Vorgaards Død*, er født i Skinderup ved Thisted 17. Aug. 1868.

Matr.-Nr. 13 m. fl. af Oldrup. Hartkorn 4 Tdr. 7 Skpr. 2 Fdkr. 1¼ Alb. Ejendomsskyld 33,000 Kr. Brandassurance for Bygningerne 21,600 Kr. Areal 44 Tdr. Ld., deraf Ager 42, Have og Gaardsplads 2. Agermarken drives i en 8 Marksdrift: Havre, Roer, Blandsæd, Vintersæd, Roer, Havre og 2aars Græs. Jordens Bonitet er lermuldet. Der holdes 20 Køer, 12 Stkr. Ungkvæg og Kalve og 1 Tyr af rød dansk Race, 4 Heste og 2 Plage. Sidste Aar solgtes c. 85 Fedesvin.

**Møllegaarden** ligger i Oldrup og har oprindeligt hørt under Stamhuset Rath-

lousdal. Rasmus Jensen overdrog 1792 Fæstet til sin Datter, Karen Rasmusdatter. 1837 købtes den af Niels Pedersen Vorgaard, der 1895 fulgte som Ejer af sin Søn, Peder N. Vorgaard, den nuv. Ejerindes afdøde Mand.



Møllegaarden.

Jorden har sin største Udstrækning mod S. og V. og er et jævnt og bekvemt Terræn.

Hovedb. ligger, omgivet af Haven, mod N. og er ligesom den ø. Længe af Bindingsværk med henholdsvis Paptag og Straatag. De andre to Længer er af Grundmur med Cementstenstage, opførte 1913. Elektrisk Kraft og Lys er installeret fra Værket i Hovedgaard. Gaarden ligger højt og smukt i en naturskøn og frodig Egn.

**Sødrup Nygaard**, Hundslund Sogn. Postforb. og St.: Hundslund, hvortil c. 2 Km. Gaarden ligger c. 17 Km. fra Horsens. Ejer: *Niels Nielsen*, som overtog Gaarden i 1900, er født paa Ejendommen 20. Maj 1862 og gift med *Johanne Jespersen*, født i Svinsager 16. April 1865.

Matr.-Nr. 19a m. fl. af Oldrup. Hartkorn 4 Tdr. 4 Skpr. 1 Fdkr. 2¼ Alb. Ejendomsskyld 33,000 Kr. Brandassurance for Bygningerne 19,500 Kr. Areal



Sødrup Nygaard.

54½ Td. Ld., deraf Ager 53½, Have og Gaardsplads 1. Agermarken drives i en 9 Marksdrift: Havre, Roer, Blandsæd, 1aars Græs, ½ Halvbrak ½ Vintersæd, Roer, Havre og 2aars Græs. Der holdes 20 Køer, 16 Stkr. Ungkvæg og Kalve

og 2 Tyr af rød dansk Race, 4 Heste, 2 Plage og 2 Faar. Sidste Aar solgtes c. 75 Fedesvin.

Sødrup Nygaard ligger ved Vejen fra Oldrup til Hadrup og har oprindeligt hørt under Stamhuset Rathlousdal. Den ældst kendte Ejer er Niels Jørgensen, som efterfulgtes af sin Søn, Jørgen Nielsen, den nuv. Ejers Fader.

Jorden ligger samlet omkring Gaarden over et jævnt og bekvemt Terræn.

Bygningerne er af Grundmur. Hovedb. ligger mod N. og har Tegltag. Stalden har Stentag, opført 1904, de øvrige Avlsb. Straatage, opførte 1868, da Gaarden udflyttedes til sin nuv. Plads. Elektrisk Kraft og Lys er installeret fra Værket i Hovedgaard. Gaarden ligger højt og smukt med vid Udsigt over Egnen.

**Jens Degnsminde**, Alrø Sogn. Postforb.: Horsens, hvortil c. 14 Km., og St.: Falling, hvortil c. 7 Km. Ejer: *Søren Peter Sørensen*, som overtog Gaarden i 1912, er født paa Ejendommen 17. Jan. 1868 og gift med *Anna Sofie Christensen*, født paa Alrø 31. Jan. 1883.

Matr.-Nr. 11a m. fl. af Alrø. Hartkorn 4 Tdr. 7 Skpr. 3 Fdkr. 1 Alb. Ejendomsskyld 28,000 Kr. Brandassurance for Bygningerne c. 18,000 Kr. Areal 41 Tdr. Ld., deraf Ager 37½, Mose 2½, Have og Gaardsplads 1. Agermarken drives i en 8 Marksdrift: Helbrak, Vintersæd, Byg, Roer, Blandsæd, Havre og 2aars Græs.



Jens Degnsminde.

Jordens Bonitet er god letmuldet. Der holdes 17 Køer og 8 Stkr. Ungkvæg og Kalve af jysk sortbroget Race, 3 Heste, 1 Plag og 4 Faar. Sidste Aar solgtes c. 55 Fedesvin.

Jens Degnsminde ligger meget hyggeligt tæt V. for Alrø Kirke. Jens Degn, som 1853 købte Gaarden af Morten Buk, var ugift og barnløs, hvorfor den gik i Arv til hans Brødersøn, Peder Sørensen Degn, ved hvis Død 1912 hans Søn, den nuv. Ejer, overtog Gaarden.

Jorden har sin største Udstrækning mod S. og N. og er et fladt og bekvemt Terræn. 7 Tdr. Ld. er fraliggende i mindre Afstand mod S.

Hovedb., der omgives af Haven, ligger mod N. og er af Grundmur med Tegltag, opført 1878. Avlsb. er af Bindingsværk med Straatage og Paptage, opførte 1856, 1872 og 1879.

Gaarden skal oprindeligt have været en Hovedgaard, hvorfra der er udskilt 7 andre Gaarde. Af gamle Papirer ses, at den i det 17. Aarh. tilhørte Slægten Rosenmejer, der ogsaa 100 Aar senere nævnes som Ejer.

**Trældagergaard**, Alrø Sogn. Postforb.: Horsens, hvortil c. 14 Km., og St.: Falling, hvortil c. 7 Km. Ejer: *Niels Anton Møller Hansen*, som overtog Gaarden 1. April 1906, er født i Randlev Sogn 6. Marts 1879 og gift med *Sofie Madsen*, født i Gjellerup ved Herning 24. Aug. 1877.

Matr.-Nr. 12a m. fl. af Alrø. Hartkorn 6 Tdr. 3 Skpr. 2 Fdkr. 2½ Alb. Ejendomsskyld 30,000 Kr. Brandassurance for Bygningerne c. 12,000 Kr. Areal 54 Tdr. Ld., deraf Ager 52, Skov 1, Have og Gaardsplads 1. Agermarken drives i en 7 Marksdrift: ½ Havre ½ Brak, ½ Frøavl ½ Roer, Blandsæd, Roer, Havre og 2aars Græs. Jordens Bonitet er god Lermuld. Der holdes 18 Køer, 14 Stkr. Ungkvæg og Kalve og 2 Tyre af jysk sortbroget Race, 4 Heste og 1 Plag. Sidste Aar solgtes c. 70 Fedesvin.

Trældagergaard ligger ved den offentlige Vej, som fører paa langs gennem Alrø. Af Ejere nævnes Peder Pedersen og hans Svigersøn, Jacob Rasmussen, af hvis Enke den nuv. Ejer har købt.

Jorden falder i tre Afdelinger N. og S. for Gaarden og er et fladt og bekvemt Terræn.

Hovedb. ligger mod N. og er af Grundmur, opført 1856. Avlsb. er af ældre Bindingsværk. Alle Bygningerne har Straatage. Gaarden ligger i smukke Naturomgivelser med fortrinlig Udsigt over Fjorden til Fastlandets skovdækkede Kyst.

**Mikkelsminde**, Alrø Sogn. Postforb.: Horsens, hvortil c. 14 Km., og St.: Falling, hvortil c. 7 Km. Ejer: *Mogens Peter Christensen*, som overtog Gaarden i 1898, er født i Ballebo 24. Novbr. 1868 og gift med *Marie Mikkelsen*, født paa Ejendommen 20. Septbr. 1879.



Mikkelsminde.

Matr.-Nr. 6a m. fl. af Alrø. Hartkorn 5 Tdr. 3 Skpr. 3 Fdkr. Ejendomsskyld 30,000 Kr. Brandassurance for Bygningerne c. 10,000 Kr. Areal 43 Tdr. Ld., deraf Ager 41, Skov 1, Have og Gaardsplads 1. Agermarken drives i en 9 Marksdrift: Havre, ½ Brak ½ Roer, ½ Vintersæd ½ Blandsæd, Roer, Byg, Havre og 3aars Græs. Jordens Bonitet er god letmuldet. Der holdes 14 Køer, 12 Stkr. Ungkvæg og Kalve og 2 Tyre af jysk sortbroget Race samt 3 Heste. Sidste Aar solgtes c. 55 Fedesvin.

Mikkelsminde ligger paa den v. Side af Alrø og har oprindelig hørt under Aakjær. Gennem mange Generationer var den i samme Slægts Hænder, hvor den stadig gik i Arv fra Fader til Søn. Den nuv. Ejer har faaet Gaarden efter sin Svigerfader, Sognefoged Jens Mikkelsen.

Jorden falder i tre Afdelinger med 29 Tdr. Ld. hjemme ved Gaarden; Resten ligger i mindre Afstand mod S. Overfladen er jævn og behagelig.

Bygningerne er af Bindingsværk med Straatage. Hovedb. ligger mod N., opført 1847; Avlsb. er opførte noget senere. Gaarden ligger i en naturskøn Egn med herlig Udsigt til Fastlandets skovklædte Kyst.

**Østergaard**, Alrø Sogn. Postforb.: Horsens, hvortil c. 14 Km., og St.: Falling, hvortil c. 7 Km. Ejer: *Jens Olesen*, som overtog Gaarden i 1894, er født paa

Hjernø 23. Decbr. 1866 og gift med *Ane Grethe Jørgensen*, født paa Ejendommen 26. Febr. 1863.

Matr.-Nr. 20a m. fl. af Alrø. Hartkorn 5 Tdr. 2 Fdkr. 1 Alb. Ejendomsskyld 30,000 Kr. Brandassurance for Bygningerne c. 13,000 Kr. Areal 66 Tdr. Ld., deraf Ager 53, Skov 1½, Græsningsjord 10, Have og Gaardsplads 1½. Af Agermarken drives 35 Tdr. Ld. i en 7 Marksdrift: Havre, Blandsæd, Byg, Roer, Havre og 2aars Græs; 18 Tdr. Ld. i en 6 Marksdrift: ½ Helbrak ½ Halvbrak, Rug, Byg, Havre og 2aars Græs. Jordens Bonitet er lermuldet. Der holdes 18 Køer, 5 Stkr. Ungkvæg og Kalve og 1 Tyr af jysk sortbroget Race, 4 Heste, 2 Plage og 5 Faar. Sidste Aar solgtes c. 25 Fedesvin.

Østergaard paa Alrø ligger lige overfor Færgestedet Amstrup Pakhus og har gennem mange Generationer været i samme Slægts Besiddelse. I sin Tid tilhørte den Simon Jørgensen, som efterfulgtes af sin Søn, Jørgen Simonsen, der 1894 overdrog Gaarden til sin Svigersøn, den nuv. Ejer.



Østergaard.

Jorden ligger samlet SØ. for Gaarden over et fladt og bekvemt Terræn. Tidligere var Arealet 81 Tdr. Ld., men da Jørgen Simonsen fratraadte Gaarden, delte han den mellem sine to Døtre.

Hovedb. ligger, omgivet af Haven, mod N. og er ligesom den v. Længe af Grundmur med Tegltag. De to andre Længer er af Bindingsværk med Straatage. Hovedb. er opført 1877, de to Avlsb. i 1860erne, medens den ene Længe er ældre. Mod N. og V. har man fra Østergaard en henrivende Udsigt over Fjorden til den lige overfor liggende, smukke Kystlinie.

**Eskely**, Alrø Sogn. Postforb.: Horsens, hvortil c. 14 Km., og St.: Falling, hvortil c. 7 Km. Ejerinde: Enkefru *Ane Sørine Sørensen*, f. *Nielsen*, som overtog Gaarden i 1900 ved sin Mands, *Jørgen Sørensens* Død, er født paa Alrø 23. Oktbr. 1854.

Matr.-Nr. 17a m. fl. af Alrø. Hartkorn 6 Tdr. 2 Skpr. 1 Fdkr. 2 Alb. Ejendomsskyld 31,000 Kr. Brandassurance for Bygningerne c. 11,000 Kr. Areal 65 Tdr. Ld., deraf Ager 52, Skov 2, Hede 10, Have og Gaardsplads 1. Af Agermarken drives 26 Tdr. Ld. i en 7 Marksdrift: Helbrak, Vintersæd, Roer, Havre og 3aars Græs; 26 Tdr. Ld. i en 8 Marksdrift: Helbrak, Vintersæd, Byg, Roer, Blandsæd, Havre og 2aars Græs. Jordens Bonitet er i Halvdelen af Arealet god Lermuld, i den anden Halvdel af noget lettere Beskaffenhed. Der holdes 15 Køer, 14 Stkr. Ungkvæg og Kalve og 2 Tyre af jysk sortbroget Race, 6 Heste og 3 Faar. Sidste Aar solgtes c. 30 Fedesvin.

Eskely ligger paa den ø. Side af Alrø overfor Færgestedet Amstrup Pakhus. Den har gennem mange Aar været i samme Slægts Eje, hvor den stadig er gaet i Arv fra Fader til Søn. Christen Sørensen efterfulgtes som Ejer af sin Søn, Søren

Christensen, som atter efterfulgtes af sin Søn, Jørgen Sørensen, den nuv. Ejerindes afdøde Mand.

Jorden ligger godt samlet omkring Gaarden og er et fladt og behageligt Terræn. — Den teglhængte Hovedb., omgivet af en stor og smuk Have, ligger mod S. og rum-



Eskely.

mer en tidssvarende og komfortabel Beboelse. Avlsb. har dels Straa-, dels Paptage. Alle Bygningerne er opførte i 1880erne og 1890erne.

Indtil den sidst afdøde Ejer overtog Gaarden, var en stor Del af Jorden uden Kultur, men ved et stort og dygtigt Arbejde lykkedes det at opdyrke c. 30 Tdr. Ld. Hede og i det hele at forbedre Jorden og ombygge Gaarden.

**Alrø Hedegaard**, Alrø Sogn. Postforb.: Horsens, hvortil c. 14 Km., og St.: Falling, hvortil c. 7 Km. Ejer: *Jens Liboriussen*, som overtog Gaarden i 1898, er født paa Ejendommen 27. Septbr. 1867 og gift med *Karen Margrethe Nielsen*, født i Darum 9. Febr. 1875.

Matr.-Nr. 18a m. fl. af Alrø. Hartkorn 6 Tdr. 1 Skp. 2 Fdkr. 1 $\frac{3}{4}$  Alb. Ejendomsskyld 30,000 Kr. Brandassurance for Bygningerne c. 14,000 Kr. Areal



Alrø Hedegaard.

78 Tdr. Ld., deraf Ager 59 $\frac{1}{2}$ , Skov 1 $\frac{1}{2}$ , Hede 8, Græsningsjord 8, Have og Gaardsplads 1. Agermarken drives i en 7 Marksdrift: Helbrak,  $\frac{1}{2}$  Vintersæd  $\frac{1}{2}$  Blandsæd, Roer, Byg, Havre og 2aars Græs. Agerjordens Bonitet er lermuldet, medens Heden er sandmuldet. Der holdes 17 Køer, 11 Stkr. Ungkvæg og Kalve og



2 Tyre af blandet Race, 5 Heste, 1 Plag og 5 Faar. Sidste Aar solgtes c. 45 Fedesvin.

Alrø Hedegaard ligger paa Alrø Østspids lige over for Færgestedet Amstrup Pakhus og har gennem mange Generationer stadig gaaet i Arv fra Fader til Søn. Den overtoges 1898 af den nuv. Ejer efter hans Fader, Liborius Jensen.

Jorden har sin største Udstrækning mod S. og N.; dens Overflade er flad og bekvem. Skoven er fraliggende c. 2 Km. mod SV. og bestaar nærmest af Underskov.

Bygningerne er af Bindingsværk med Straatage, opførte i 1840erne og 50erne. Hovedb. ligger mod N. Gaarden ligger tæt ud til Havet med dejlig Udsigt mod N. og V. til Fastlandets smukke Kystlinie.

**Bakkegaard**, Alrø Sogn. Postforb.: Horsens, hvortil c. 14 Km., og St.: Falling, hvortil c. 7 Km. Ejer: *Jens Anton Liboriussen*, som overtog Gaarden i 1899, er født paa Ejendommen 9. Maj 1870 og gift med *Ane Mathilde Bendiktsen*, født 15. Decbr. 1877.

Matr.-Nr. 16a m. fl. af Alrø. Hartkorn 5 Tdr 7 Skpr 2 Fdkr. 1¼ Alb. Ejendomsskyld 30,000 Kr. Brandassurance for Bygningerne c. 19,000 Kr. Areal 49¼ Td. Ld., deraf Ager 48¼, Have og Gaardsplads 1. Agermarken drives i en 8 Marksdrift: Brak, ½ Rug ½ Roer, Byg, Roer, Blandsæd, Havre og 2aars Græs. Jordens Bonitet er god Lermuld paa Lerunderlag. Der holdes 18 Køer,



Bakkegaard.

11 Stkr. Ungkvæg og Kalve og 1 Tyr af jysk og rød dansk Race, 3 Heste, 1 Plag og 2 Faar. Sidste Aar solgtes c. 35 Fedesvin.

Bakkegaard ligger ved den offentlige Vej som fører paa langs gennem Alrø. Den er en gammel Slægtgaard. Den nuv. Ejers Bedstefader, Jens Jensen, efterfulgtes af sin Svigersøn, Liborius Jensen († 1891), hvis Enke otte Aar senere overdrog Gaarden til deres Søn, den nuv. Ejer.

Jorden, der iøvrigt er et jævnt og bekvemt Terræn, ligger paa Øens højeste Punkt. Hovedb. ligger mod N., omgivet af Haven, og er af Grundmur med Tegtag, opført 1905. Avlsb. er af Granit med Straatage, opførte 1878, 94 og 95. Fra Gaarden har man en vid Udsigt ud over Havet.

**Vestergaard**, Alrø Sogn. Postforb.: Horsens, hvortil c. 27 Km., og St.: Falling, hvortil c. 7 Km. Ejer: *Christen Pedersen*, som overtog Gaarden i 1882, er født paa Ejendommen 11. Marts 1846 og gift med *Jensine Simonsen*, født i Horsens 11. Septbr. 1854.

Matr.-Nr. 4a m. fl. af Alrø. Hartkorn 5 Tdr. 2 Fdkr. 2 Alb. Ejendomsskyld 28,000 Kr. Brandassurance for Bygningerne c. 18,000 Kr. Areal 40 Tdr. Ld., deraf Ager 39, Have og Gaardsplads 1. Agermarken drives i en 7 Marksdrift: ½ Havre ½ Brak, ½ Vintersæd ½ Roer, Byg, Roer, Havre og 2aars Græs. Jordens Bonitet er god Muld paa Lerunderlag. Der holdes 12 Køer og 8 Stkr. Ungkvæg og Kalve

af jysk sortbroget Race, 3 Heste, 1 Plag og 4 Faar. Sidste Aar solgtes c. 35 Fedesvin.

Vestergaard ligger ved den offentlige Vej gennem Øen og har gennem mange Generationer været i samme Slægts Besiddelse. Peder Christensen, den nuv. Ejers Fader, har haft Gaarden før ham. — Jorden, der er et jævnt og bekvemt Terræn, ligger samlet V. for Gaarden.



Vestergaard.

Hovedb. ligger mod N. og er ligesom Sidelængerne af Bindingsværk, opførte i 1860erne og 70erne. Den s. Længe er af Granit, opført 1890. Alle Bygningerne har Straatage. Ejendommen har en vid Udsigt over Fjord og Hav over til Fastlandets smukke Kystlinie.

**Enghavegaard**, Alrø Sogn. Postforb.: Horsens, hvortil c. 27 Km., og St.: Falling, hvortil c. 7 Km. Ejerinde: Enkefru *Frederikke Nielsen*, f. *Rasmussen*, som overtog Gaarden i 1899 ved sin Mands, *Jørgen Vilh. Rasmussens* Død, er født i Ørting 16. Marts 1860.

Matr.-Nr. 15a m. fl. af Alrø. Hartkorn 5 Tdr. 6 Skpr. 3 Fdkr. 2½ Alb. Ejendomsskyld 29,000 Kr. Brandassurance for Bygningerne 16,700 Kr. Areal 49 Tdr. Ld., deraf Ager 43, Eng 2½, Skov 1, Græsningsjord 2½, Have og Gaardsplads 1. Agermarken drives i en 7 Marksdrift: ½ Helbrak ½ Staldfoder, Vintersæd, Roer, Byg, Havre og 2aars Græs. Jordens Bonitet er lermuldet. Der holdes 16 Køer, 9 Stkr. Ungkvæg og Kalve og 1 Tyr af jysk sortbroget Race, 4 Heste, 2 Plage og 3 Faar. Sidste Aar solgtes c. 30 Fedesvin.

Enghavegaard ligger ved Hovedvejen, som fører gennem Alrø, og har i umindelige Tider været i samme Slægts Hænder. Niels Jørgensen efterfulgtes i 1870erne af sin Søn, *Jørgen Vilhelm Nielsen*, den nuv. Ejerindes afdøde Mand.

Jorden falder i fire Afdelinger med Hovedparcellen hjemme ved Gaarden. Resten er fraliggende i mindre Afstande mod N. og S. Overfladen er flad og bekvem.

Hovedb. ligger, omgivet af Haven, mod N. og er af Grundmur med Tegltag, opført 1908; den rummer en komfortabel og velindrettet Lejlighed. Svinestalden er af Granit, de andre Avlsb. af Bindingsværk med Straatage, ældre, men gode og velholdte.

**Sofiesminde**, Alrø Sogn. Postforb.: Horsens, hvortil c. 14 Km., og St.: Falling, hvortil c. 7 Km. Ejer: *Anders Simon Nielsen*, som overtog Gaarden i 1886, er født i Hedensted 2. Jan. 1864 og gift med *Else Nielsen Spandet*, født paa Alrø 16. April 1857.

Matr.-Nr. 5a m. fl. af Alrø. Hartkorn 5 Tdr. 3 Skpr. 1 Fdkr. 2½ Alb. Ejendomsskyld 30,000 Kr. Brandassurance for Bygningerne c. 20,000 Kr. Areal 44 Tdr. Ld., deraf Ager 42, Skov 1, Have og Gaardsplads 1. Agermarken drives i

en fri Vekseldrift. Jordens Bonitet er god Lermuld paa Lerunderlag. Der holdes 18 Køer, 13 Stkr. Ungkvæg og Kalve og 4 Tyre af jysk sortbroget Race, 4 Heste, 1 Plag og 3 Faar. Sidste Aar solgtes c. 55 Fedesvin.

Sofiesminde ligger paa den v. Del af Alrø og har oprindelig været Fæste under Aakjær. Gennem mange Generationer har den været i samme Slægts Hænder. Af Ejere kan nævnes Simon Jørgensen, som efterfulgtes af sin Søn, Anders Simonsen; da denne var barnløs, overdrog han Gaarden til sin Hustrus Søstersøn, den nuv. Ejer.

Jorden falder i to Afdelinger med c. 30 Tdr. Ld. hjemme ved Gaarden, medens Resten er fraliggende i mindre Afstand mod SV. Overfladen er jævn og bekvem.

Hovedb. ligger mod N. og er ligesom den ø. Længe og Svinestalden af Grundmur; de øvrige Avlsb. er af Bindingsværk. Hovedb. har Tegltag og er opført 1874, Svinestalden Paptag, opført 1908. De øvrige Avlsb. har Straatage og er opførte 1889. Gaarden ligger i meget smukke Omgivelser med vid Udsigt over Strand og Fjord.

**Fuglemosegaard, Alrø Sogn.** Postforb.: Horsens, hvortil c. 27 Km., og St.: Falling, hvortil c. 7 Km. Ejer: *Niels Møller Spandet*, som overtog Gaarden i 1891, er født paa Ejendommen 18. Maj 1855 og gift med *Mariane Hansen*, født i Ørting 29. Septbr. 1860.

Matr.-Nr. 8a m. fl. af Alrø. Hartkorn 4 Tdr. 4 Skpr. 3 Fdkr. 1¼ Alb.



Fuglemosegaard.

Ejendomsskyld 28,000 Kr. Brandassurance for Bygningerne 17,200 Kr. Areal 46 Tdr. Ld., deraf Ager 45, Have og Gaardsplads 1. Agermarken drives i en 7 Marksdrift: Helbrak, ½ Vintersæd ½ Roer, Byg, ½ Blandsæd ½ Roer, Havre og 2aars Græs. Jordens Bonitet er lermuldet. Der holdes 16 Køer, 9 Stkr. Ungkvæg og Kalve og 1 Tyr af jysk sortbroget Race, 4 Heste og 1 Faar. Sidste Aar solgtes c. 55 Fedesvin.

Fuglemosegaard ligger paa den sv. Ende af Alrø. Laurits Spandet efterfulgtes som Ejer af sin Søn, Niels Møller Spandet, der 1891 afstod Gaarden til sin Søn af samme Navn, den nuv. Ejer.

Jorden ligger omkring Gaarden over et jævnt og behageligt Terræn. — Hovedb. ligger mod S. og er ligesom den n. Længe af Bindingsværk. Sidelængerne er af Grundmur. Alle Bygningerne er opførte 1854 og 55, da Gaarden udflyttedes til sin nuv. Plads. Stalden har Stentag, Svinestalden Paptag og de øvrige Avlsb. Straatage.

**Gjødertsminde, Alrø Sogn.** Postforb.: Horsens, hvortil c. 27 Km., og St.: Falling, hvortil c. 7 Km. Ejer: *Mikkel Gjødertsen*, som overtog Gaarden i 1907, er født paa Alrø 29. Marts 1871 og gift med *Kirstine Liboriussen*, født sammesteds 11. Novbr. 1871.

Matr.-Nr. 14a m. fl. af Alrø. Hartkorn 7 Tdr. 3 Fdkr. 1¼ Alb. Ejendomsskyld 36,000 Kr. Brandassurance for Bygningerne 16,500 Kr. Areal 60 Tdr. Ld., deraf Ager 48, Eng 4, Mose 6, Skov 1, Have og Gaardsplads 1. Agermarken

drives i en 9 Marksdrift: Brak,  $\frac{1}{2}$  Vintersæd  $\frac{1}{2}$  Roer, Havre, Blandsæd, Roer, Havre, Byg og 2aars Græs. Jordens Bonitet er god kraftig Lermuld. Der holdes 16 Køer og 13 Stkr. Ungkvæg og Kalve af jysk sortbroget Race samt 4 Heste. Sidste Aar solgtes c. 60 Fedesvin.

Gjødertsminde ligger ved Hovedvejen, som gennemskærer Øen paa langs, og har siden 1786 været i samme Slægts Besiddelse. Paa dette Tidspunkt ejedes Gaarden af Just Rosenmejer, der efterfulgtes af sin Søn, Gjøderts Rosenmejer, hvorefter den



Gjødertsminde.

stadig gik fra Fader til Søn, indtil Søren Nielsen Gjødertsen, der var barnløs, adopterede sin Hustrus Brodersøn, den nuv. Ejer.

Jorden ligger samlet N. og S. for Gaarden over et jævnt og bekvemt Terræn.

Hovedb. ligger mod N. og er af Grundmur med Tegltag, opført 1862. Avlsb. er dels af Granit, dels af Bindingsværk med Straatage. Fra Gaarden er en fortrinlig Udsigt over Fjorden til den smukke Kystlinie inde paa Fastlandet.

## Hjelmslev Herred.

**H**estehavelund, Skanderup Sogn. Postforb. og St.: Skanderborg, hvor- til c.  $\frac{1}{2}$  Km. Gaarden ligger c. 2 Km. fra Skanderborg By. Ejer: Søren Carl Mikkelsen, som overtog Gaarden i 1893, er født i Fruering 12. Decbr. 1860 og gift med Jensigne Christensen, født i Tulstrup Sogn 17. Decbr. 1866.

Matr.-Nr. 16a m. fl. af Hestehaven. Hartkorn 2 Tdr. 1 Skp. 1 Fdkr. 2 $\frac{1}{4}$  Alb. Ejendomsskyld 28,000 Kr. Brandassurance for Bygningerne c. 11,000 Kr. Areal 42 Tdr. Ld., deraf Ager 36, Eng 4, Skov 1, Have og Gaardsplads 1. Agermarken drives i en 8 Marksdrift: Havre,  $\frac{1}{2}$  Brak  $\frac{1}{2}$  Roer, Vintersæd, Byg, Roer, Havre og 2aars Græs. Jordens Bonitet er lermuldet. Der holdes 12 Køer, 10 Stkr. Ungkvæg og Kalve og 2 Tyre af jysk sortbroget Race, 3 Heste, 2 Plage og 1 Faar. Sidste Aar solgtes c. 20 Fedesvin og 2 Grisesøer.

Hestehavelund ligger i den saakaldte Hestehave, der i sin Tid hørte under Skanderborg Slot. Christen Frederiksen, hvis Fader havde købt Gaarden fra Slottet, efterfulgtes som Ejer af sin Søn, Frederik Christensen, der havde Gaarden i 35 Aar og solgte til den nuv. Ejer.

Jorden er flad og ligger ligelig fordelt omkring Gaarden; den grænser ind til Jernbanelinien.

Bygningerne er af Bindingsværk med Straatage med Undtagelse af Kostalden, der



Hestehavelund.

er af Grundmur, opført af den nuv. Ejer. Hovedb. ligger mod N. Gaardens Beliggenhed er ualmindelig smuk, og den ligger bekvemt c.  $\frac{1}{2}$  Km. fra Jærnbanestationen og c. 200 M. V. for Landevejen, der fører fra Skanderborg til Forlev.

**Lysgaard**, Skanderup Sogn. Postforb. og St.: Skanderborg, hvortil c. 5 Km. Ejer: *Laurs Møller Winther*, som overtog Gaarden i 1909, er født i Yding 2. Maj 1885 og gift med *Karen Justesen*, født i Gjærn 16. Marts 1887.

Matr.-Nr. 3a m. fl. af Vrold. Hartkorn 3 Tdr. 7 Skpr. 2 Fdkr.  $1\frac{1}{4}$  Alb. Ejendomsskyld 31,000 Kr. Brandassurance for Bygningerne 21,400 Kr. Areal 50 Tdr. Ld., deraf Ager 39, Eng 7, Mose 3, Have og Gaardsplads 1. Agermarken



Lysgaard.

drives i en 9 Marksdrift: Havre, Brak, Hvede, Roer, Byg, Roer, Havre og 2aars Græs. Jordens Bonitet er Iermuldet. Der holdes 16 Køer, 10 Stkr. Ungkvæg og Kalve og 10 Tyre af jysk sortbroget Race, 4 Heste, 2 Plage og 2 Faar. Sidste Aar solgtes c. 70 Fedesvin.

Lysgaard ligger c. 1 Km. V. for Vrold (gammel Form »Wraghældæ») umiddelbart ved Landevejen. Den nuv. Ejer har købt Gaarden af Niels Nielsen, som var dens Ejer i 20 Aar og havde faaet den efter sin Fader, Niels Nielsen.

Jorderne ligger omkring Gaarden og er tildels flade. — Hovedb. ligger mod N. og er ligesom to af Avlsb. af Grundmur; den v. Længe er derimod af Bindingsværk. Bygningerne er opførte 1870—71. Hovedb. har Cementstenstag, den s. Længe Trimpel og Paptag og de øvrige Avlsb. Straatage.

**Svendsens Minde**, Skanderup Sogn. Postforb. og St.: Skanderborg, hvortil c. 4 Km. Ejer: *Øvli Øvlisen*, som overtog Gaarden i 1909, er født i Beder Malling 17. Aug. 1882.

Matr.-Nr. 6a m. fl. af Vrold. Hartkorn 4 Tdr. 3 Skpr. 3 Fdkr.  $\frac{1}{4}$  Alb. Ejendomsskyld 33,000 Kr. Brandassurance for Bygningerne c. 23,000 Kr. Areal 77 Tdr. Ld., deraf Ager 64, Eng 10, Tørveskær 2, Have og Gaardsplads 1. Agermarken drives delvis i en 6 Marksdrift: Rug, Havre, Blandsæd, Rug og 2aars Græs, og delvis i en 7 Marksdrift: Havre, Roer, Byg, Roer, Havre og 2aars Græs. Jordens Bonitet er dels sandmuldet, dels lermuldet. Der holdes 22 Køer, 18 Stkr. Ungkvæg og Kalve og 10 Tyre af jysk sortbroget Race, 5 Heste og 2 Plage. Sidste Aar solgtes c. 30 Fedesvin og 5 Grisesøer.

Svendsens Minde ligger i Vrold i den s. Side af sine Marker. Den nuv. Ejer har købt Gaarden af N. A. Svendsen, som havde den i 25 Aar.

Jorden er flad med Hovedfald mod NØ. — Den teglhængte Hovedb. ligger mod N. og er ligesom Avlsb. af Grundmur. Ø. for Gaarden ligger en Trælade med Paptag. De øvrige Avlsb. har Straatage. Elektrisk Kraft og Lys er installeret. De senere Ejere har givet Gaarden Navn efter N. A. Svendsen, som er den, der har opbygget de nustaende Bygninger.

**Johannelund**, Skanderup Sogn. Postforb. og St.: Skanderborg, hvortil c.  $4\frac{1}{2}$  Km. Gaarden ligger c.  $4\frac{1}{2}$  Km. fra Skanderborg. Ejer: *Laurs Frederiksen*, som overtog Gaarden i 1907, er født i Skivholme Sogn 24. Marts 1869 og gift med *Nathalie Rasmussen*, født i Lyngbv pr. Trustrup 20. Jan. 1876.



Johannelund.

Matr.-Nr. 9a m. fl. af Vrold. Hartkorn 4 Tdr. 4 Skpr. 2 Fdkr.  $\frac{1}{2}$  Alb. Ejendomsskyld 35,000 Kr. Brandassurance for Bygningerne 19,492 Kr. Areal 85 Tdr. Ld., deraf Ager 81, Tørvemose 3, Have og Gaardsplads 1. Agermarken drives dels i en 7 Marksdrift: Rug, Roer, Byg, Roer, Havre og 2aars Græs, dels i en 5 Marksdrift: Vintersæd,  $\frac{1}{2}$  Roer  $\frac{1}{2}$  Kartofler, Havre og 2aars Græs.

Jordens Bonitet er dels sandmuldet, dels lermuldet. Der holdes 21 Køer, 18 Stkr. Ungkvæg og Kalve og 14 Tyre af blandet Race, 5 Heste, 2 Plage og 6 Faar. Sidste Aar solgtes 9 Grisesøer.

Johannelund ligger c. 1 Km. SV. for Vrold. Den nuv. Ejer har købt Gaarden af Villads Villadsen, der kun havde den  $\frac{1}{2}$  Aar, og som havde købt den af Anton Pedersen, som i 5 Aar havde været dens Ejer. Gaarden har været i Handelen i en Del Aar.

Jorden er skraanende med Gaarden mod V. — Hovedb. ligger mod NØ. og er ligesom den v. Længe af Bindingsværk; de to andre Avlsb. er af Grundmur. Alle Bygningerne har Straatage. Den sø. Længe er opført 1909, de øvrige Bygninger er ældre.

**Dejgaard, Skanderup Sogn. Postforb. og St.: Skanderborg, hvortil c. 5 Km.** Ejer: Sognefoged *Andreas Andreassen*, som overtog Gaarden i 1898, er født i Yding Sogn 17. Decbr. 1874 og gift med *Ane Andersen*, født sammesteds 22. Juli 1875.

Matr.-Nr. 8a m. fl. af Vrold. Hartkorn 4 Tdr. 4 Skpr.  $2\frac{3}{4}$  Alb. Ejendomsskyld 34,000 Kr. Brandassurance for Bygningerne c. 24,000 Kr. Areal  $54\frac{1}{2}$  Td. Ld., deraf Ager  $49\frac{1}{2}$ , Eng 3, Mose 1, Have og Gaardsplads 1. Agermarken drives i en 9 Marksdrift: Rug efter Halvbrak,  $\frac{1}{2}$  Roer  $\frac{1}{2}$  Staldfoder, Blandsæd, Roer, Byg, Havre og  $2\frac{1}{2}$  aars Græs. Jordens Bonitet er jævn Muld paa Lerunderlag. Der holdes 18 Køer, 15 Stkr. Ungkvæg og Kalve og 5 Tyre af jysk sortbroget Race, 4 Heste, 3 Plage og 2 Faar. Sidste Aar solgtes c. 40 Fedesvin.

Dejgaard ligger c. 1 Km. V. for Vrold i den n. Side af sine Jorder, der skraaner jævnt ned mod Skanderborg Sø. Den nuv. Ejer har købt den af Niels Svendsen, som havde købt den efter Brand 1894 af Poul Matzen.

Hovedb. ligger mod N. Alle Bygningerne er af Grundmur, Hovedb. med Tegltag, Avlsb. Straatage.

**Amalieborg, Skanderup Sogn. Postforb. og St.: Skanderborg, hvortil c. 6 Km.** Ejer: *Hans Hansen*, som overtog Gaarden i 1900, er født i Ousted Sogn 3. Novbr. 1873 og gift med *Mathilde Steffensen*, født i Vedslet Sogn 22. Juni 1879.



Amalieborg.

Matr.-Nr. 9d m. fl. af Vrold. Hartkorn 4 Tdr. 4 Skpr. 3 Fdkr.  $2\frac{3}{4}$  Alb. Ejendomsskyld 30,000 Kr. Brandassurance for Bygningerne c. 24,000 Kr. Areal 81 Tdr. Ld., deraf Ager 53, Eng 25, Skov 2, Have og Gaardsplads 1. Agermarken drives i en 8 Marksdrift:  $\frac{1}{2}$  Brak  $\frac{1}{2}$  Roer, Vintersæd, Byg, Roer, Blandsæd, Havre og 2aars Græs. Jordens Bonitet er overvejende god Sandmuld. Der

holdes 15 Køer, 13 Stkr. Ungkvæg og Kalve og 5 Tyre af blandet hollandsk Race, 5 Heste og 6 Faar. Sidste Aar solgtes c. 50 Fedesvin.

Amalieborg ligger c. 2 Km. V. for Vrold. Den nuv. Ejer har købt den af Anders Thomsen, som havde den fra 1853 og havde faaet den efter sin Broder, Chr. Thomsen, der havde faaet den ved Giftermaal med Chr. Steffensens Enke.

Jorden er et noget kuperet Terræn. Gaarden ligger i den n. Side af Marken.

Bygningerne er af Grundmur. Hovedb., der ligger mod S., har Asfalttag, den n. Længe har Spaantag, og de to andre Avlsb. Straatage. Gaarden er bygget af Anders Thomsen. Den ligger meget smukt med Udsigt over Skanderborg Sø og de maleriske, bakkede Partier paa den modsatte Side.

**Horstedgaard**, Skanderup Sogn. Postforb. og St.: Skanderborg, hvortil c. 5 Km. Ejer: *Thorvald Laursen*, som overtog Gaarden 1. Novbr. 1898, er født paa Ejendommen 2. April 1878 og gift med *Maren Steffensen*, født i Skanderup 5. Novbr. 1885.

Matr.-Nr. 10b m. fl. af Vrold. Hartkorn 4 Tdr. 7 Skpr. 1 Fdkr.  $\frac{1}{4}$  Alb. Ejendomsskyld 30,000 Kr. Brandassurance for Bygningerne c. 14,000 Kr. Areal 56 Tdr. Ld., deraf Ager  $54\frac{1}{2}$ , Mose  $\frac{1}{2}$ , Have og Gaardsplads 1. Agermarken drives i en 9 Marksdrift:  $\frac{1}{2}$  6rd. Byg  $\frac{1}{2}$  Staldfoder, Rug, Roer, Blandsæd, Roer, Byg, Havre og 2aars Græs. Jordens Bonitet er lermuldet. Der holdes 15 Køer, 20 Stkr. Ungkvæg og Kalve og 5 Tyre af jysk sortbroget Race, 4 Heste, 3 Plage og 2 Faar. Sidste Aar solgtes c. 30 Fedesvin og 9 Grisesøer.

Horstedgaard ligger c.  $\frac{1}{2}$  Km. V. for Vrold, omtrent midt paa sine Marker. Den tilhørte i sin Tid Jens Andersen, som var født paa Ejendommen, og i hvis Familie Gaarden havde været gennem flere Generationer. Han solgte den 1872 til Laurs Laursen, som senere efterfulgtes af sin Søn, den nuv. Ejer.

Jorden har en let bølgeformet Overflade, skraanende ned til Skanderborg Sø. Hovedb. ligger mod N. og er ligesom to af Avlsb. af Bindingsværk med Straatage, opførte 1825. Den v. Længe er derimod af Grundmur med Paptag, opført af den nuv. Ejers Fader.

**Østergaard**, Skanderup Sogn. Postforb. og St.: Skanderborg, hvortil c. 2 Km. Ejer: *Frantz Agergaard Skaaning*, som overtog Gaarden 1. April 1912, er født ved Lemvig 31. Marts 1876 og gift med *Sofie Amalie Mikkelsen*, født i Torrild Sogn 21. Jan. 1870.

Matr.-Nr. 10c. m. fl. af Vrold. Hartkorn 3 Tdr. 3 Skpr. Ejendomsskyld 30,000 Kr. Brandassurance for Bygningerne c. 23,000 Kr. Areal 135 Tdr. Ld., deraf Ager 79, Eng 20, Skov 32, Have og Gaardsplads 4. Agermarken drives uden fast Sædskiye, dog en Fjerdedel af Arealet med Roer og Kartofler. Der holdes 12 Køer, 35 Stkr. Ungkvæg og Kalve af Korthornsrace, 5 Heste, 2 Plage og 5 Faar. Sidste Aar solgtes c. 20 Fedesvin, 6 Grisesøer og c. 80 Maanedsgriese.

Østergaard ligger overordentlig smukt ved Landevejen, hvor den løber langs med Skanderborg Sø, c. 2 Km. NØ. for Vrold. Den ejedes i sin Tid af Skibsreder Fischer, der havde den i c. 20 Aar og nærmest drev den som Lystejendom. Af hans Enke har den nuv. Ejer købt.

Jordens Overflade er noget bølgeformet; Gaarden ligger i det nØ. Hjørne af Marken.

Bygningerne er af Grundmur med Undtagelse af den n. Længe, der er af Bindingsværk. Hovedb. ligger mod S. og har Tegltag; Avlsb. har Straatage. Gaarden ligger c. 2 Km. fra Skanderborg i Udkanten af Skoven ved Landevejen til Horsens. Over Jorderne, der grænser til Skanderborg Sø, har man en herlig Udsigt over det rigt afvekslende Landskab.

**Damgaard**, Skanderup Sogn. Postforb. og St.: Skanderborg, hvortil c. 6 Km. Ejer: *Eli Schrøder*, som overtog Gaarden 26. Novbr. 1913, er født i Øvre Sogn 18. April 1870 og gift med *Sofie Madsen*, født i Højslev Mølle 20. Novbr. 1871.

Matr.-Nr. 15a m. fl. af Vrold. Hartkorn 5 Tdr. 3 Fdkr.  $1\frac{1}{2}$  Alb. Ejendomsskyld 42,000 Kr. Brandassurance for Bygningerne c. 19,000 Kr. Areal  $77\frac{1}{2}$  Td. Ld., deraf Ager 66, Overrislingseng 4, Mose 4, Skov  $1\frac{1}{2}$ , Have og Gaardsplads 2. Agermarken drives i en 8 Marksdrift:  $\frac{1}{2}$  Brak  $\frac{1}{2}$  Roer, Vintersæd, Byg, Roer, Byg, Havre og 2aars Græs. Jordens Bonitet er overvejende god Lermuld. Der



holdes 20 Køer, 19 Stkr. Ungkvæg og Kalve og 3 Tyre af rød dansk Race, 5 Heste samt 3 Plage og Føl. Sidste Aar solgtes c. 60 Fedesvin.

Damgaard ligger c. 2 Km. V. for Vrold, omtrent midt paa sine noget kuperede Jorder. P. Brønnum, der havde Gaarden i c. 30—40 Aar, solgte den til Anders Nielsen, der allerede 5 Aar efter solgte til Niels Petersen, af hvem den nuv. Ejer har købt.

Alle Bygningerne er af Grundmur. Hovedb., der ligger mod N., har Tegltag, opført tilligemed Sidelængerne 1859, da Gaarden udflyttedes fra Byen. Den s. Længe er opført 1872. Avlsb. har Straatage.



Damgaard.

I Vrold har der ifølge Traps »Danmark« været en Kirke, endnu nævnt 1524, som efter Reformationen ikke blev brugt længere; men endnu 1585 stod Taarnet og noget Murværk, som Kong Frederik den 2. da skænkede til Niels Skram til Urup til Hjælp til Forbedring af hans Kirke ved Urup.

**Vestergaard**, Skanderup Sogn. Postforb. og St.: Stilling, hvortil c. 1½ Km. Gaarden ligger c. 4 Km. fra Skanderborg. Ejer: Sognefoged *Peder Jacobsen Baastrup*, som overtog Gaarden i 1884, er født paa Ejendommen 10. Juni 1858 og gift med *Abelone Østergaard*, født i Hørning 29. Septbr. 1858.

Matr.-Nr. 12a m. fl. af Gram. Hartkorn 4 Tdr. 1 Skp. 1 Fdkr. 2 Alb. Ejendomsskyld 32,000 Kr. Brandassurance for Bygningerne c. 24,000 Kr. Areal 62½ Td. Ld., deraf Ager 59, Skov 2½, Have og Gaardsplads 1. Agermarken drives i en 8 Marksdrift: ½ Brak ½ Roer, Vintersæd, Staldfoder, Roer, Byg, Havre og 2aars Græs. Jordens Bonitet er lermuldet. Der holdes 16 Køer, 12 Stkr. Ungkvæg og Kalve og 5 Tyre af jysk sortbroget Race, 4 Heste, 3 Plage og 2 Faar. Sidste Aar solgtes c. 30 Fedesvin og 3 Grisesøer.

Vestergaard ligger c. ¾ Km. V. for Byen. Den nuv. Ejer fik Gaarden efter Isak Baastrup Petersen, der havde faaet den 1851 ved Giftermaal.

Jorden er et bølgeformet Terræn og ligger omkring Gaarden. — Alle Bygningerne er opførte af Mosing Jensen 1848 af Grundmur med Straatage; dog er den ø. Længe af Bindingsværk.

I Gaarden findes et gammelt Sølvbæger med Initialer; det stammer fra Fru Baastrups Fædrenegaard, Østergaard i Fregerslev, og bærer som ældst Indskrift Aarstallet 1703 og Navnene Søren Mikkelsen og Abelone Sørensdatter (Fru Baastrups Bedsteforældre). Desuden findes en Del andet gammelt Sølvtøj, gammelt sachsisk Porcellæn og et Par Kopper, der stammer fra Nørre Snede Kro, hvor de kurhessiske Husarer blev taget til Fange af Ritmester Brock og hans tapre Dragoner; Kopperne har Skaar, som siges at skyldes den korte Kamp, der fandt Sted i Skænkestuen under Overfaldet.

**Stilling Nedergaard**, Stilling Sogn. Postforb. og St.: Stilling, hvortil c. 1 Km. Gaarden ligger c. 5 Km. fra Skanderborg. Ejer: *Christen Christensen*, som overtog Gaarden i 1895, er født i Kolding 25. Oktbr. 1863 og gift med *Marie Christiansen*, født i Blegind 4. Marts 1868.

Matr.-Nr. 1a m. fl. af Stilling. Hartkorn 3 Tdr. 6 Skpr. 2 Fdkr. 2 $\frac{3}{4}$  Alb. Ejendomsskyld 28,000 Kr. Brandassurance for Bygningerne 20,000 Kr. Areal 45 Tdr. Ld., deraf Ager 44, Have og Gaardsplads 1. Agermarken drives i en 7 Marksdrift: Brak, Vintersæd, Roer, Byg, Havre og 2aars Græs. Jordens Bonitet er Lermuld paa Lerunderlag. Der holdes 12 Køer, 8 Stkr. Ungkvæg og Kalve og 7 Tyre af jysk sortbroget Race, 4 Heste, 4 Plage og Føl samt 3 Faar. Sidste Aar solgtes c. 35 Fedesvin og 4 Grisesøer.

Stilling Nedergaard ligger S. for Kirken i Gl. Stilling. Den nuv. Ejer har købt Gaarden af Sofus Knudsen og Henrik Sørensen. Denne sidste var født paa Ejendommen og havde den i c. 50 Aar; da han fik den efter sin Fader, var den c. 100 Tdr. Ld. større, men H. Sørensen bortsolgte betydelige Arealer.



Stilling Nedergaard.

Jorden er flad og bekvem; den ligger Ø. for Gaarden. — Bygningerne er dels af Grundmur, dels Bindingsværk med Straatage. Hovedb. ligger mod S. med Udsigt over Stilling Sø. Bygningerne er mindst 100 Aar gamle med Undtagelse af den grundmurede Kostald.

Sandsynligheden taler for, at Stilling Nedergaard er en gammel Præstegaard.

**Stillinggaard**, Stilling Sogn. Postforb. og St.: Stilling, hvortil c. 1 Km. Gaarden ligger c. 5 Km. fra Skanderborg. Ejer: *Hans Peter Bastrup Winther*, som overtog Gaarden i 1887, er født i Kollerup 4. Marts 1864 og gift med *Marie Hansen*, født sammesteds 31. Marts 1867.

Matr.-Nr. 4a m. fl. af Stilling. Hartkorn 2 Tdr. 7 Skpr. 2 Fdkr. 2 Alb. Ejendomsskyld 32,000 Kr. Brandassurance for Bygningerne c. 20,000 Kr. Areal 59 Tdr. Ld., deraf Ager 41, Skov 17, Have og Gaardsplads 1. Agermarken drives i en 9 Marksdrift: Havre, Brak, Vintersæd, Roer, Byg, Roer, Havre og 2aars Græs. Jordens Bonitet er Lermuld paa Lerunderlag. Der holdes 16 Køer, 12 Stkr. Ungkvæg og Kalve og 4 Tyre af rød dansk Race samt 4 Heste. Sidste Aar solgtes 15 Grisesøer.

Stillinggaard ligger i Gl. Stilling. Da Holm købte Gaarden 1857, var den 100 Tdr. Ld. større end nu, men han udstykkede den 1870 og solgte Hovedparcellen til Jensen. Senere tilhørte Gaarden i et Aarstid en Ulrichsen, der solgte til den nuv. Ejer, som har forøget Arealet med 10 Tdr. Ld.

Jorden strækker sig over et fladt Terræn mod Ø. — Hovedb. ligger mod N. og er som den ene af Avlsb. af Grundmur. De øvrige Avlsb. er af Bindingsværk. Hovedb. har Paptag, Avlsb. Straatage.

Paa Gaarden findes en Stolpe med en Inskription, der viser, at den Ejer, som havde Gaarden 1827, hed Søren Thomsen, og at Gaarden havde været i mange Tider i hans Familie. 1855 solgte Familien til Propr. Møller, af hvem Holm købte.

**Nørrelund**, Stilling Sogn. Postforb. og St.: Stilling, hvortil c. 1 Km. Gaarden ligger c. 5 Km. fra Skanderborg. Ejer: *Peder Nielsen*, som overtog Gaarden i 1913, er født i Borum 15. Marts 1877 og gift med *Marie Vissing*, født i Skovby.

Matr.-Nr. 7a m. fl. af Stilling. Hartkorn 3 Tdr. 6 Skpr. 1 Fdkr. 1¼ Alb. Ejendomsskyld 29,000 Kr. Brandassurance for Bygningerne 23,900 Kr. Areal 55½ Td. Ld., deraf Ager 47½, Mose 3, Skov 4, Have og Gaardsplads 1. Agermarken drives i en 7 Marksdrift: Havre, Vintersæd, Roer, Havre, Havre og 2aars Græs. Jordens Bonitet er dels Lermuld, dels Sandmuld. Der holdes 20 Køer, 15 Stkr. Ungkvæg og Kalve og 5 Tyre af blandet Race, 4 Heste, 3 Plage og 4 Faar. Sidste Aar solgtes c. 100 Fedesvin.

Nørrelund ligger i Gl. Stilling tæt N. for Jernbanelinien. Jens Enevoldsen, der var født paa Gaarden, havde den i c. 15 Aar; han havde faaet den efter sin Fader, og hans Enke solgte den senere til den nuv. Ejer.

Jorden er noget bølgeformet; den ligger N. og Ø. for Gaarden. — Alle Bygningerne er af Grundmur med Straa- og Paptage; dog har Staldlængen Asfalttag. Bygningerne er antagelig opført for c. 30 Aar siden. Til Drift af de faste Maskiner er installeret Motor.

**Søgaard**, Stilling Sogn. Postforb. og St.: Stilling, hvortil c. 1 Km. Gaarden ligger c. 5 Km. fra Skanderborg. Ejer: *Jørgen Nielsen Møller*, som overtog Gaarden i 1895, er født paa Ejendommen 14. Oktbr. 1854 og gift med *Kirstine Jensen*, født i Gram 31. Aug. 1852.



Søgaard.

Matr.-Nr. 11a m. fl. af Stilling. Hartkorn 3 Tdr. 1 Skp. 2 Fdkr. 2½ Alb. Ejendomsskyld 29,000 Kr. Brandassurance for Bygningerne c. 15,000 Kr. Areal 54 Tdr. Ld., deraf Ager 40, Skov 2, Have og Gaardsplads 1; desuden 11 Tdr. Ld. i Foerlev. Af Agermarken drives 25 Tdr. Ld. i en 7 Marksdrift: Brak, Vintersæd, Byg, Havre, Havre og 2aars Græs; Resten drives uden fast Sædskiye. Jordens Bonitet er i 25 Tdr. Ld. overvejende god Lermuld, i det øvrige af mere letmuldet Beskaffenhed. Der holdes 11 Køer, 9 Stkr. Ungkvæg og Kalve og 2 Tyre af jysk sortbroget Race, 3 Heste og 1 Plag. Sidste Aar solgtes c. 30 Fedesvin og 2 Grisesøer.

Søgaard ligger i Gl. Stilling omtrent midt paa sine jævne, gode Jorder. Den nuv. Ejer har arvet Gaarden efter sin Fader, Peder Møller Jørgensen, der fik den 1855 ved Giftermaal med Sognefoged Jørgen Nielsens Datter.

Bygningerne er af Grundmur med Undtagelse af den s. Længe, der er af Bindingsværk. Hovedb., som omgives af en smuk Have, ligger mod N. og har Skifertag; den er opført af den nuv. Ejers Fader. Avlsb., som har Paptage, er opførte 1906—07. — Fra Gaarden har man en smuk Udsigt over Stilling Sø og den omliggende, kønne Egn.

**Kirkegaard**, Stilling Sogn. Postforb. og St.: Stilling, hvortil c. 1 Km. Gaarden ligger c. 5 Km. fra Skanderborg. Ejer: *Frits Hartz*, som overtog Gaarden i 1905, er født 26. Septbr. 1856.

Matr.-Nr. 9a m. fl. af Stilling. Hartkorn 4 Tdr. 4 Skpr. 1¼ Alb. Ejendoms-skyld 34,000 Kr. Brandassurance for Bygningerne c. 27,000 Kr. Areal 58 Tdr. Ld., deraf Ager 55½, Mose 1, Have og Gaardsplads 1½. Agermarken drives i en 7 Marksdrift: Hvede, Roer, Byg, Havre og 2aars Græs. Jordens Bonitet er Lermuld paa Lerunderlag. Der holdes 22 Køer, 16 Stkr. Ungkvæg og Kalve og 2 Tyre af rød dansk Race, 5 Heste og 1 Plag. Sidste Aar solgtes c. 80 Fedesvin og 14 Grisesøer.

Kirkegaard ligger i Gl. Stilling i den v. Side af sine flade Jorder. Den tilhørte i sin Tid Niels Jensen, i hvis Familie Gaarden havde været gennem flere Generationer. Hans Enke solgte til Jacob Knudsen, der havde den i 7 Aar, og som solgte til den nuv. Ejer.

Alle Bygningerne er af Grundmur med Undtagelse af den s. Lønge, der er af Bindingsværk. Hovedb. ligger mod N. og har Stentag, Avlsb. Straa- og Paptage. Til Drift af de faste Maskiner er installeret Motor.

Paa Laden findes en Inskription, der indeholder Initialerne »R. I. S. & L. H. N. D. Ova et Labora«.

**Toftegaard**, Adslev Sogn. Postforb. og St.: Hørning, hvortil c. 3½ Km. Gaarden ligger c. 8½ Km. fra Skanderborg. Ejer: *Anders Martin Andersen*, som overtog Gaarden i 1910, er født i Taulov 19. Febr. 1879 og gift med *Signe Skovgaard*, født i Hørning 2. Maj 1889.



Toftegaard.

Matr.-Nr. 6c m. fl. af Adslev. Hartkorn 4 Tdr. Ejendomsskyld 34,000 Kr. Brandassurance for Bygningerne c. 16,000 Kr. Areal 39 Tdr. Ld., deraf Ager 37, Skov 1, Have og Gaardsplads 1. Agermarken drives i Vekseldrift, hvoraf en Trediedel er Roer, en Trediedel langstraaede Afgrøder og en Trediedel Græs. Jordens Bonitet er god Lermuld paa Lerunderlag. Der holdes 20 Køer, 15 Stkr. Ungkvæg og Kalve og 2 Tyre af rød dansk Race, 5 Heste samt 5 Plage og Føl. Sidste Aar solgtes c. 50 Fedesvin og 3 Grisesøer.

Toftegaard ligger i Adslev (skreves 1295 »Addæsleff«). Peder Jensen, der fik Gaarden efter en Onkel, i hvis Slægt den havde været gennem mange Generationer, solgte den til Jens Aagaard, der faa Aar efter solgte til Niels Pedersen og Varmdahl Jexen, af hvem den nuv. Ejer har købt.

Jorden er et fladt Terræn og strækker sig navnlig mod Ø. — Alle Bygningerne er af Grundmur, opførte 1867—68. Hovedb. ligger mod S. og har Paptag, Avlsb. har Straatage. Elektrisk Kraft og Lys er installeret.

**Koldens Møllegaard**, Adslev Sogn. Postforb.: Hørning, og St.: Harlev, hvortil c. 3½ Km. Gaarden ligger c. 12 Km. fra Skanderborg. Ejer: *Jensen* og *Christensen* i Nimtofte, som overtog Gaarden i 1914.

Matr.-Nr. 2a af Koldens Mølle. Hartkorn 2 Tdr. 3 Skpr. 2 Fdkr. 2¼ Alb. Ejendomsskyld 35,000 Kr. Areal 75 Tdr. Ld., deraf Ager 57, Eng 2, Skov 15. Have og Gaardsplads 1. Agermarken drives i en 7 Marksdrift: Brak, Vintersæd, Byg, Roer, Havre og 2aars Græs. Jordens Bonitet er lermuldet. Der holdes 17 Køer, 13 Stkr. Ungkvæg og Kalve og 5 Tyre af jysk sortbroget Race, 5 Heste, 2 Plage og 3 Faar. Sidste Aar solgtes c. 20 Fedesvin og 3 Grisesøer.

Koldens Møllegaard ligger hyggeligt og idyllisk ved Kolden Skov c. 1½ Km. N. for Adslev. Den nuv. Ejer købte af Frk. Houmann, en Søster til P. Houmann, der døde 1914, og som havde faact Gaarden efter sin Fader, Hannibal Houmann. Faderen og Sønnen havde tilsammen Gaarden i c. 33 Aar og havde faaet den efter Niels Sørensens, som havde opbygget den 1866.

Jorden har en noget bølgeformet Overflade og ligger navnlig N. for Gaarden. — Alle Bygningerne er af Grundmur; Hovedb., der ligger mod S., har Tegltag, Avlsb. har Straatage.

**Keglstrupgaard**, Adslev Sogn. Postforb. og St.: Stilling, hvortil c. 5 Km. Gaarden ligger c. 10 Km. fra Skanderborg. Ejer: *Peder Rasmussen*, som overtog Gaarden i 1896, er født i Maarslet Sogn 28. Febr. 1859.



Keglstrupgaard.

Matr.-Nr. 2a m. fl. af Jexen. Hartkorn 2 Tdr. 1 Skp. 3 Fdkr. 2¼ Alb. Ejendomsskyld 29,000 Kr. Brandassurance for Bygningerne c. 16,000 Kr. Areal 67 Tdr. Ld., deraf Ager 47, Mose 2, Skov 17, Have og Gaardsplads 1. Agermarken drives i en 9 Marksdrift: Havre, Vintersæd, Roer, Byg, Havre, Roer, Havre og 2aars Græs. Jordens Bonitet er af noget blandet Beskaffenhed, dog nærmest Lermuld. Der holdes 14 Køer, 14 Stkr. Ungkvæg og Kalve og 2 Tyre af rød dansk Race, 4 Heste, 3 Plage og Føl samt 2 Faar. Sidste Aar solgtes c. 40 Fedesvin og 10 Grisesøer.

Keglstrupgaard ligger i den ø. Side af sine let bølgeformede Jorder. Rosenborg, der havde Gaarden i en lang Aarrække, solgte den 1893 til Hestehandler S. P. Rasmussen, som kun beholdt den i 2½ Aar; af ham har den nuv. Ejer købt.

Hovedb. ligger mod Ø. og er af Grundmur med Tegltag. Den v. Længe er af Bindingsværk mod Gaardsiden og Granit udvendig. Den s. Længe er af Bindingsværk, og den n. Længe er af Grundmur mod Gaardsiden og Granit udvendig. Alle Avlsb. har Straatage. Bygningerne er opførte 1890. Engen har den nuv. Ejer selv kultiveret og drænet, og der er derfra i 1911 ført Vandledning ind til Gaarden. Elektrisk Kraft og Lys er installeret 1914.

I Hestebesætningen findes en Del fortrinlige, højt præmierede Avlsdyr.

**Hanstedlund**, Adslev Sogn. Postforb. og St.: Stilling, hvortil c. 5 Km. Gaarden ligger c. 9 Km. fra Skanderborg. Ejerinde: Enkefru *Martine Holm*, f. *Ingvardsen*, som overtog Gaarden i 1901 ved sin Mands, *Rasmus Holms* Død, er født i Fruering 22. Novbr. 1862.

Matr.-Nr. 4a m. fl. af Jexen. Hartkorn 3 Tdr. 1 Skp. 2 Fdkr. 2 Alb. Ejendoms-skyld 31,000 Kr. Brandassurance for Bygningerne c. 15,000 Kr. Areal 69 Tdr. Ld., deraf Ager 59, Eng 5, Skov 4, Have og Gaardsplads 1. Agermarken drives i en 8 Marksdrift: Havre, Brak, Vintersæd, Roer, Byg, Havre og 2aars Græs. Jordens Bonitet er lermuldet. Der holdes 16 Køer, 12 Stkr. Ungkvæg og Kalve og 2 Tyre af jysk sortbroget Race, 5 Heste samt 3 Plage og Føl. Sidste Aar solgtes c. 50 Fedesvin.

Hanstedlund ligger c. 1 Km. V. for Jexen med Udsigt mod Ø. til Koldens Skov. Rasmus Holm fik Gaarden 1880 efter sin Fader, Morten Holm, der havde faaet den efter sin Svigerfader, Peter Holm.

Jorden strækker sig navnlig mod V. over et noget bølgeformet Terræn.



Hanstedlund.

Hovedb. ligger mod N. og er af Grundmur med Skifertag, opført 1890. Sidelængerne er af ældre Bindingsværk, den s. Længe derimod af Granit, opført af Morten Holm. Avlsb. har Straatage. Til Gaarden hører en meget smuk, gammel Have med en Mængde store, skyggefulde Træer.

**Jexen Kro**, Adslev Sogn. Postforb. og St.: Stilling, hvortil c. 4 Km. Tlf. 3b over Hørning Central. Gaarden ligger c. 9½ Km. fra Skanderborg. Ejer: *Peter Jensen Warmdahl*, som overtog Gaarden i 1906, er født i Søvind Sogn 12 Febr. 1858 og gift med *Caroline Sørensen*, født i Adslev Sogn 11. Juni 1859. Landbruget drives af Ejeren selv, men Kroen og den dertil knyttede Landhandel forestaaes af Sønnen, *Søren Jensen Warmdahl*.

Matr.-Nr. 3a m. fl. af Jexen. Hartkorn 1 Td. 6 Skpr. 2 Fdkr. 1½ Alb. Ejendomsskyld 43,500 Kr. Areal 43 Tdr. Ld., deraf Ager 33, Eng 1, Skov 8, Have og Gaardsplads 1. Agermarken drives i en 8 Marksdrift: Havre, Vintersæd, Roer, Byg, Roer, Havre og 2aars Græs. Der holdes 10 Køer, 9 Stkr. Ungkvæg og Kalve og 1 Tyr af jysk sortbroget Race, 4 Heste og 4 Faar. Sidste Aar solgtes c. 50 Fedesvin og c. 50 Maanedsgribe.

Jexen Kro, der har et af de gamle, kongelige Privilegier, ligger midt i Jexen By ved Landevejen til Randers. Den nuv. Ejer har købt af Søren Rasmussen, der var Ejer i c. 25 Aar og havde faaet Krogaarden efter sin Fader, Rasmus Sørensen, hvis Familie den havde tilhørt gennem flere Generationer.

Hovedb., der ligger mod Ø., er opført af Rasmus Sørensen 1853 af Grundmur med Straatag og forsynet med en paptækket Kvist. Den s. Længe er af Granit, den v. af Grundmur og den n., som er det gamle Stuehus, af Bindingsværk, alle med Straa-

tage. Desuden findes et stort, grundmuret Pakhus med Gennemkørselsport. Mod V. ligger en grundmuret Svinestald med Straatag og en aaben Stakkehjelm med Paptag. Til Kroen hører en Ø. for Landevejen beliggende Villa, »Solhjem«, der beboes af Ejeren, medens selve Kroen beboes af hans Søn, Forpagteren, der driver en meget stor, blandet Landforretning. S. for den egentlige Krogaard ligger et udlejet, grundmuret Beboelseshus med Tegltag, hvori findes to Lejligheder.

Kroen er kendt for sin smukke Beliggenhed og gæstes om Sommeren meget af Aarhusianerne. — De til Kroen hørende Jorder er bakkede; de strækker sig navnlig mod V.

**Melballe**, Adslev Sogn. Postforb. og St.: Stilling, hvortil c. 4 Km. Gaarden ligger c. 9 Km. fra Skanderborg. Ejer: *Niels Melballe*, som overtog Gaarden i 1880, er født paa Ejendommen 19. Juni 1850 og gift med *Karen Marie Petersen*, født i Enslev 19. Febr. 1859. Gaarden er siden 1913 bortforpagtet til Ejeren Søn, *Jens Melballe*, som er født paa Ejendommen 4. Decbr. 1886.

Matr.-Nr. 10a m. fl. af Jexen. Hartkorn 3 Tdr. 6 Skpr. 1¼ Alb. Ejendoms-skyld 29,000 Kr. Brandassurance for Bygningerne c. 16,000 Kr. Areal 70 Tdr. Ld.,



Melballe.

deraf Ager 32, Mose 2, Skov 35, Have og Gaardsplads 1. Agermarken drives i to 7 Marksdrifter: Havre, Brak, Vintersæd, Byg, Havre og 2aars Græs, og Byg, Roer, Havre, Roer, Havre og 2aars Græs. Jordens Bonitet er dels sandmuldet, dels lermuldet. Der holdes 10 Køer, 11 Stkr. Ungkvæg og Kalve og 4 Tyre af jysk sortbroget Race samt 3 Heste. Sidste Aar solgtes c. 25 Fedesvin og 2 Grisesøer.

Melballe ligger c. ¼ Km. Ø. for Jexen, omtrent midt paa sine jævne, gode Jorder. Jens Sørensen, i hvis Slægt Gaarden havde været gennem flere Generationer, solgte den til den nuv. Ejer.

Hovedb. ligger mod N. og er af Grundmur med Paptag, opført 1890. Sidelængerne er af Bindingsværk mod Gaardsiden, Grundmur udvendig; den s. Længe er af Granit, opført 1864; 1905 blev den Ø. Længe ombygget. Avlsb. har Straatage.

**J. Laursens Gaard** i Nr. Vissing, Vinge Sogn. Postforb.: Skanderborg, hvortil c. 13 Km., og St.: Galtén, hvortil c. 5 Km. Ejer: *Jens Laursen*, som overtog Gaarden i 1885, er født paa Ejendommen.

Matr.-Nr. 6a m. fl. af Nr. Vissing. Hartkorn 4 Tdr. 1 Skp. 3 Fdkr. Ejendoms-skyld 34,000 Kr. Brandassurance for Bygningerne c. 14,000 Kr. Areal 70 Tdr. Ld. Agermarken drives i 3 forskellige Sædskeer. Jordens Bonitet er af blandet Beskaffenhed. Der holdes 16 Køer, 14 Stkr. Ungkvæg og Kalve og 4 Tyre af jysk sortbroget Race, 5 Heste og 1 Plag. Sidste Aar solgtes c. 40 Fedesvin.

Gaarden ligger ved Landevejen i Nr. Vissing. Den nuv. Ejer har faaet den efter sin Fader, Laurids Jensen, der atter havde faaet den efter sin Fader.

Jorden er noget bakket; den ligger S. for Gaarden. — Hovedb. ligger mod S. og er af Grundmur. Avlsb. er af Bindingsværk. Alle Bygningerne har Straatage.

**Højgaard, Vinge Sogn.** Postforb.: Skanderborg, hvortil c. 13 Km., og St.: Galtan, hvortil c. 5 Km. Ejer: *Søren Nielsen*, som overtog Gaarden 1. April 1910, er født paa Ejendommen 30. Oktbr. 1865 og gift med *Ane Kirstine Sørensen*, født 30. Oktbr. 1870.

Matr.-Nr. 9a m. fl. af Nr. Vissing. Hartkorn 3 Tdr. 3 Skpr. 1 Fdkr. 1¼ Alb. Ejendomsskyld 28,000 Kr. Brandassurance for Bygningerne c. 14,000 Kr. Areal 65 Tdr. Ld., deraf Ager 62, Tørvemose 2, Have og Gaardsplads 1. Agermarken drives dels i en 7 Marksdrift: Helbrak, Hvede, Roer, Byg, Havre og 2aars Græs, og dels i en 8 Marksdrift. Jordens Bonitet er overvejende sandblandet Lermuld. Der holdes 12 Køer, 24 Stkr. Ungkvæg og Kalve og 5 Tyre af jysk sortbroget Race, 7 Heste og 1 Plag. Gaarden har Svineavlscener.



Højgaard.

Højgaard ligger c. ½ Km. N. for Nr. Vissing og er ren Ejendom. Den nuv. Ejer har købt den af en yngre Broder, Christian Munk Nielsen, der havde faaet den efter deres Fader, Jens Nielsen, som 1864 havde arvet den efter sin Fader.

Jorderne er tildels flade og ligger god samlede omkring Gaarden. — Bygningerne er af Bindingsværk med Straatage; dog er den v. Længe af Grundmur. Hovedb. ligger mod N. Ø. for Gaarden ligger en Svinestald af Granit og Grundmur med Paptag.

**Højbogaard, Vinge Sogn.** Postforb.: Skanderborg, hvortil c. 13 Km., og St.: Galtan, hvortil c. 5½ Km. Ejer: *Niels Jensen*, som overtog Gaarden i 1910, er født paa Ejendommen 18. Juli 1883 og gift med *Petra Madsen*, født i Vinge 28. Juli 1883.

Matr.-Nr. 11a m. fl. af Nr. Vissing. Hartkorn 3 Tdr. 1 Skp. 1 Fdkr. 1 Alb. Ejendomsskyld 31,000 Kr. Brandassurance for Bygningerne 23,900 Kr. Areal 64½ Td. Ld., deraf Ager 55, Eng 8, Have og Gaardsplads 1½. Agermarken drives dels i en 8 Marksdrift: Roer, Byg, Havre, Roer, Byg, Havre og 2aars Græs, og dels i en 9 Marksdrift: Havre, Helbrak, Rug, Havre, Roer, Byg, Havre og 2aars Græs. Jordens Bonitet er dels ler- og dels sandblandet Muld. Der holdes 16 Køer, 13 Stkr. Ungkvæg og Kalve og 7 Tyre af jysk sortbroget Race, 5 Heste, 2 Plage og 5 Faar. Sidste Aar solgtes c. 20 Fedesvin og 4 Grisesøer.

Højbogaard ligger i Nr. Vissing og er ren Ejendom. Den nuv. Ejer har faaet den efter sin Fader, Thomas Jensen, der var Sognefoged, og som selv havde faaet Gaarden 1858 efter sin Fader, Jens Jørgensen.

Jorden er noget bakket og strækker sig navnlig mod V. Engen er fraliggende ved Sophiendal c. 2 Km. fra Gaarden. — Den teglhængte Hovedb. ligger mod N. og er



ligesom den s. Længe og Svinestalden af Grundmur. Sidelængerne er af Bindingsværk. Alle Avlsb. har Straatage. Gaardens Beliggenhed er meget smuk med Udsigt mod S. til Skovene om Ravnø.



Højbogaard.

I Nr. Vissings s. Del har staaet en Sognekirke, som nu forlængst er brudt af. Endnu i Slutningen af det 19. Aarh. har man ved Gravning i Byens Haver fundet Rester af Ligkister og Menneskeskeletter.

**Haarby Nedergaard**, Vinge Sogn. Postforb. og St.: Skanderborg, hvortil c. 8 Km. Ejer: Folkethingsmand *P. Th. Nielsen*, som overtog Gaarden i 1882, er født paa Ejendommen 4. Juli 1863.

Matr.-Nr. 5a m. fl. af Haarby. Hartkorn 5 Tdr. 2 Skpr. 2 Fdkr. 1 Alb. Ejendomsskyld 35,500 Kr. Brandassurance for Bygningerne c. 16,000 Kr. Areal 63 Tdr. Ld., deraf Ager 49, Eng 3, Skov 10, Have og Gaardsplads 1. Agermarken drives i to 8 Marksdrifter. Jordens Bonitet er lermuldet. Der holdes 20 Køer, 20 Stkr. Ungkvæg og Kalve og 1 Tyr af Jerseyrace, 5 Heste og 2 Plage. Sidste Aar solgtes c. 50 Fedesvin.

Haarby Nedergaard har den nuv. Ejer overtaget efter sin Fader, Niels Pedersen, der havde faaet den efter sin Svigerfader.

Jorden er et noget bølgeformet Terræn og ligger V. for Gaarden. — Bygningerne er af Bindingsværk med Straatage; dog er den v. Længe af Granit udvendig, af Grundmur mod Gaardsiden. Den ø. Længe har Trimpel. Den v. Længe er opført 1863, Laden 1800.

**Bakkegaard**, Vinge Sogn. Postforb. og St.: Skanderborg, hvortil c. 7 Km. Ejer: *Chr. F. J. Andersen*, som overtog Gaarden i Maj 1912, er født i Thistrup Sogn 30. Juni 1860 og gift med *Jensine Jensen*, født i Thulstrup 13. Aug. 1867.

Matr.-Nr. 11a m. fl. af Haarby. Hartkorn 3 Tdr. 6 Skpr. 1 Fdkr. 2 Alb. Ejendomsskyld 28,000 Kr. Brandassurance for Bygningerne c. 16,000 Kr. Areal 46 Tdr. Ld., deraf Ager 39, Eng 3, Skov 3, Have og Gaardsplads 1. Agermarken drives i en 8 Marksdrift: Brak, Vintersæd, Roer, Byg, Havre og 3aars Græs. Jordens Bonitet er lermuldet. Der holdes 12 Køer, 10 Stkr. Ungkvæg og Kalve og 1 Tyr af rød dansk Race samt 4 Heste. Sidste Aar solgtes c. 70 Fedesvin.

Bakkegaard ligger i den ø. Side af Haarby. Den ligger højt, som Navnet antyder. Den nuv. Ejer har købt den af Jacob Jacobsen, som havde den i 6 Aar og havde købt den af Niels Jensen.

Jorderne strækker sig mod Ø. over et noget bølgeformet Terræn. — Alle Bygningerne er af Grundmur, opførte efter Ildsvaade 1884. Hovedb., der ligger mod S., har Skifertag, Avlsb. Straatage.

**Kristinelund**, Vinge Sogn. Postforb. og St.: Skanderborg, hvortil c. 7 Km. Ejer: *Søren Jensen*, som overtog Gaarden i 1901, er født i Tved 26. Febr. 1872 og gift med *Christine Hedegaard*, født i Vinge 1. Septbr. 1879.

Matr.-Nr. 13a m. fl. af Haarby. Hartkorn 4 Tdr. 2 Skpr. 1 Fdkr.  $\frac{3}{4}$  Alb. Ejendomsskyld 31,000 Kr. Brandassurance for Bygningerne c. 15,000 Kr. Areal 66 Tdr. Ld., deraf Ager 58, Eng 1, Skov 6, Have og Gaardsplads 1. Agermarken drives uden fast Sædkifte, dog hovedsagelig med Korn og gødes overvejende med Kunstgødning. Jordens Bonitet er lermuldet. Der holdes 6 Køer, 12 Stkr. Ungkvæg og Kalve og 2 Tyre af rød dansk og sortbroget Race samt 4 Heste. Sidste Aar solgtes c. 25 Fedesvin.

Kristinelund ligger c. 300 M. V. for Haarby og omtrent i samme Afstand Ø. for Landevejen, hvorfra der fører en smuk Allé ind til Gaarden. Den nuv. Ejer har købt den af Christoffer Jensen, der var Ejer i 26 Aar og havde faaet den ved Giftermaal med Vilhelm Asmussens Enke. Den Gang var Gaarden noget større end nu, idet der i Tidens Løb er solgt Parceller paa 9 og 5 Tdr. Ld. fra. Han fik Gaarden med sumpede og ukultiverede Jorder, men drev dem op ved Dræning, saa der skabtes en værdifuld og mønstergyldig Ejendom.

Gaarden ligger bekvemt for sine flade Jorder, som strækker sig mod V. paa begge Sider af en Marksvej, der halverer Markerne ligeligt.

Hovedb., der ligger mod S., er dels af Grundmur, dels af Bindingsværk, opført 1845, da Gaarden udflyttedes. Den v. Længe er af Grundmur og de to andre Længer af Bindingsværk. Alle Bygningerne har Straatage. De faste Maskiner drives ved Petroleumsmotor.

Der er Vandaarer i Marken til en stor Mergelgrav, hvorfra Vandet gaar ind i 3 Brønde, der findes paa Gaarden.

**Søgaard**, Vinge Sogn. Postforb.: Skanderborg, hvortil c. 13 Km., og St.: Lillering, hvortil c. 5 Km. Ejer: *Niels Christensen Søgaard*, som overtog Gaarden i 1889, er født paa Ejendommen 15. Febr. 1863 og gift med *Marie Christensen*, født i Mesing 12. Maj 1862.

Matr.-Nr. 1a m. fl. af Søballe. Hartkorn 4 Tdr. 2 Skpr. 2 Fdkr. Ejendomsskyld 34,000 Kr. Brandassurance for Bygningerne c. 18,000 Kr. Areal 85 Tdr. Ld., deraf Ager 50, Skov 34, Have og Gaardsplads 1. Agermarken drives i en 8 Marksdrift: Brak, Vintersæd, Roer, Byg, Havre og 3aars Græs. Jordens Bonitet er sandmuldet. Der holdes 18 Køer, 12 Stkr. Ungkvæg og Kalve og 7 Tyre af jysk sortbroget Race samt 5 Heste. Sidste Aar solgtes c. 25 Fedesvin og 2 Grisesøer.

Søgaard ligger i Søballe i den n. Side af sine dels bølgeformede, dels jævne Jorder. Den nuv. Ejer har overtaget Gaarden efter sin Fader, Christen Nielsen, som fik den 1850 efter sin Fader, Niels Jacobsen.

Alle Bygningerne er af Grundmur med Straatage; Hovedb. ligger mod N. og er opført 1860. Avlsb. er opførte 1858, 1911 og 1912.

**Karenslund**, Mesing Sogn. Postforb. og St.: Skanderborg, hvortil c. 5 Km. Ejer: *Jens Jørgen Jensen*, som overtog Gaarden i 1902, er født i Vinge Sogn 13. Septbr. 1875 og gift med *Johanne Knudsen*, født sammesteds 21. Aug. 1879.

Matr.-Nr. 3a af Mesing. Hartkorn 3 Tdr. 3 Skpr. 1 Alb. Ejendomsskyld 28,000 Kr. Brandassurance for Bygningerne c. 14,000 Kr. Areal 47 Tdr. Ld., deraf Ager 38, Mose 2, Skov 6, Have og Gaardsplads 1. Agermarken drives i en 8 Marksdrift: Havre, Roer, Byg,  $\frac{1}{2}$  Byg  $\frac{1}{2}$  Staldfoder, Roer, Havre og 2aars Græs. Jordens Bonitet er lermuldet. Der holdes 17 Køer, 14 Stkr. Ungkvæg og Kalve og 4 Tyre af jysk sortbroget Race, 3 Heste og 6 Faar. Sidste Aar solgtes c. 30 Fedesvin og 5 Grisesøer.

Karenslund ligger c.  $\frac{1}{4}$  Km. V. for Mesing, og den nuv. Ejer har købt den af Rasmus Block, der i 1860'erne havde faaet den efter sin Fader, Frands Block. Rasmus Rasmussen hed Ejeren, da Gaarden blev udflyttet fra Byen 1840.

Jorden er bølgeformet med Gaarden i det n. Hjørne. — Hovedb. ligger mod N. og er ligesom den s. Længe af Grundmur. Sidelængerne er af Bindingsværk. Alle Bygningerne har Straatage. Midt paa Hovedb. er indsat en Mindetavle, hvorpaa læses, at Rasmus Rasmussen og Karen Rasmussen opførte Gaarden 1857.

**Horsbjerggaard**, Mesing Sogn. Postforb. og St.: Skanderborg, hvortil c. 5 Km. Ejer: *Anders Christensen Houberg*, som overtog Gaarden i 1893, er født i Mesing 28. Decbr. 1862 og gift med *Caroline Rasmussen*, født i Jexen 21. Aug. 1871.

Matr.-Nr. 3g m. fl. af Mesing. Hartkorn 3 Tdr. 3 Skpr. 1 Fdkr.  $1\frac{1}{2}$  Alb.

Ejendomsskyld 30,000 Kr. Brandassurance for Bygningerne c. 14,000 Kr. Areal 52 Tdr. Ld., deraf Ager 39, Skov 12, Have og Gaardsplads 1. Agermarken drives i en 9 Marksdrift:  $\frac{1}{2}$  Brak  $\frac{1}{2}$  Staldfoder, Vintersæd, Havre, Roer, Byg, Havre og 3aars Græs. Jordens Bonitet er Lermuld paa Lerunderlag. Der holdes 14 Køer, 14 Stkr. Ungkvæg og Kalve og 2 Tyre af jysk sortbroget Race, 3 Heste, 3 Plage og Føl samt 4 Faar. Sidste Aar solgtes c. 25 Fedesvin.



Horsbjerggaard.

Horsbjerggaard ligger c. 1 Km. S. for Mesing, omgivet af sine noget bølgeformede Jorder. Den nuv. Ejer har købt Gaarden af sin Svoger, Hans Block, der var født paa Blocksminde i Mesing, fra hvilken Horsbjerggaard er udstykket.

Alle Bygningerne er af Grundmur med Straatage, opførte 1881. Hovedb. ligger mod S.

**Vestergaard, Mesing Sogn.** Postforb. og St.: Skanderborg, hvortil c. 5 Km. Tlf. 3 over Mesing Central. Ejer: *Knud Laursen*, som overtog Gaarden i 1887.



Vestergaard.

er født i Vinge Sogn 12. Febr. 1861 og gift med *Christine Christensen*, født i Nøvling 25. Septbr. 1861. Gaarden er bortforpagtet til Ejerens Søn, *Christian Laursen*.

Matr.-Nr. 5a m. fl. af Mesing. Hartkorn 3 Tdr. 1 Skp. 2 Fdkr.  $\frac{1}{2}$  Alb. Ejendomsskyld 28,000 Kr. Brandassurance for Bygningerne c. 16,000 Kr. Areal 58 Tdr. Ld., deraf Ager 52, Skov 5, Have og Gaardsplads 1. Agermarken drives i en 8 Marksdrift: Havre, Brak, Vintersæd, Byg, Roer, Havre og 2aars Græs. Jordens Bonitet er lermuldet. Der holdes 14 Køer, 22 Stkr. Ungkvæg og Kalve og 1 Tyr af rød dansk Race, 4 Heste, 2 Plage og 3 Faar. Sidste Aar solgtes c. 25 Fedesvin og 5 Grisesøer.

Vestergaard ligger c. 1 Km. V. for Mesing. Den nuv. Ejer har faaet den ved Giftermaal med Enken efter Jens Jacobsen, som havde faaet den efter sin Svigerfader, Peter Christensen, der var Gaardens Ejer 1840, da den udflyttedes fra Byen til sin nuv. Plads. Gaarden brændte 1886, og fra den Tid stammer de nustaende Bygninger.

Jordens Overflade er bølgeformet. Gaarden ligger omtrent midt paa sin Mark.

Alle Bygningerne er af Grundmur; den ø. Længe har Trimpel. Hovedb. ligger mod S. og har Skifertag. Avlsb. har Pap- og Bliktage.

**Nørrelund**, Mesing Sogn. Postforb. og St.: Skanderborg, hvortil c. 5 Km. Tlf. 2 over Mesing Central. Ejer: *Thomas Rasmussen Leth*, som overtog Gaarden i 1865, er født paa Ejendommen 21. Juni 1866 og gift med *Sprine Jensen*, født i Vinge 20. Oktbr. 1868. Driften ledes af Ejerens Søn, *Jens Leth*, som er født paa Ejendommen 10. Oktbr. 1885.



Nørrelund.

Matr.-Nr. 8a m. fl. af Mesing. Hartkorn 4 Tdr. 3 Fdkr.  $\frac{1}{2}$  Alb. Ejendomsskyld 34,000 Kr. Brandassurance for Bygningerne 16,400 Kr. Areal 78 Tdr. Ld., deraf Ager 54, Eng 2, Skov 21, Have og Gaardsplads 1. Agermarken drives i en 8 Marksdrift: Havre,  $\frac{1}{2}$  Roer  $\frac{1}{2}$  Brak, Vintersæd, Roer, Byg, Havre og 2aars Græs. Jordens Bonitet er lermuldet. Der holdes 16 Køer, 14 Stkr. Ungkvæg og Kalve og 2 Tyre af jysk sortbroget Race samt 4 Heste. Sidste Aar solgtes c. 50 Fedesvin.

Nørrelund ligger c.  $\frac{1}{2}$  Km. N. for Mesing, omtrent midt paa sine bølgeformede Jorder. Den nuv. Ejer har arvet Gaarden efter sin Fader, Anders Andersen, hvis Slægt den har tilhørt gennem mange Generationer. Paa Gaarden findes Vidnesbyrd om, at den har været i Familiens Besiddelse fra omkring Midten af det 18. Aarh. Ejeren hed ogsaa den Gang Anders Andersen.

Bygningerne er opførte 1885 af Grundmur med Undtagelse af den v. Længe, der er af Bindingsværk. Hovedb. ligger mod N. og har Tegltag, Avlsb. har Straatage.

**Enghavegaard**, Mesing Sogn. Postforb. og St.: Skanderborg, hvortil c. 5 Km. Ejer: *Peter Laursen Andersen*, som overtog Gaarden i 1905, er født i Stjær 21. Decbr. 1876.

Matr.-Nr. 16a m. fl. af Mesing. Hartkorn 4 Tdr. 5 Skpr. 2 Fdkr. 1½ Alb. Ejendomsskyld 31,000 Kr. Brandassurance for Bygningerne c. 18,000 Kr. Areal 60½ Td. Ld., deraf Ager 51, Mose 1, Skov 7½, Have og Gaardsplads 1. Agermarken drives dels i en 8 Marksdrift: Havre, Roer, Byg, Vintersæd, Roer, Havre og 2aars Græs, og dels i en 7 Marksdrift: Staldfoder, Vintersæd, Roer, Byg, Havre og 2aars Græs. Jordens Bonitet er god, lerblandet Muld paa Lerunderlag. Der holdes 19 Køer, 12 Stkr. Ungkvæg og Kalve og 6 Tyre af blandet Race, 4 Heste, 3 Plage og Føl samt 5 Faar. Sidste Aar solgtes c. 50 Fedesvin.

Eng h a v e g a a r d ligger i Mesing. Den nuv. Ejer har købt den af Christen Jensen, som kun havde den i faa Aar og havde købt den af B. Ørnstrup, der havde den i c. 7 Aar; han havde købt den af Christen Olsen, hvis Slægt Gaarden havde tilhørt i mange Aar.

Jorden, der er bølgeformet, ligger S. for Gaarden. — Hovedb. ligger mod N. og er ligesom den ø. Længe, der har Trimpel, af Grundmur. De andre Avlsb. er af Bindingsværk. Hovedb., der er opført 1913, har Cementstenstag; den ø. Længe har Paptag, de andre Avlsb. Straatage.

**N. Nielsens Gaard** i Hørning, Hørning Sogn. Postforb. og St.: Hørning, hvortil c. ½ Km. Gaarden ligger c. 9 Km. fra Skanderborg. Ejer: *Niels Nielsen*, som overtog Gaarden i 1899, er født 5. Juli 1869.

Matr.-Nr. 6a m. fl. af Hørning. Hartkorn 4 Tdr. 2 Skpr. 3 Fdkr. 2½ Alb. Ejendomsskyld 35,000 Kr. Brandassurance for Bygningerne c. 24,000 Kr. Areal 57 Tdr. Ld., deraf Ager 51, Eng 3, Skov 2, Have og Gaardsplads 1. Agermarken drives i en 9 Marksdrift: Brak, Vintersæd, Byg, Roer, Havre, Roer, Havre og 2aars Græs. Jordens Bonitet er lermuldet. Der holdes 18 Køer, 16 Stkr. Ungkvæg og Kalve og 2 Tyre af jysk sortbroget Race, 5 Heste, 2 Plage og 4 Faar. Sidste Aar solgtes c. 100 Fedesvin.

Gaarden ligger i Hørning. Den nuv. Ejer fik Gaarden efter en Farbroder, Chr. Nielsen, der havde haft den i 45 Aar og havde faaet den efter sin Fader, Anders Nielsen.

Alle Bygningerne er af Grundmur. Hovedb., der ligger mod N., har Tegltag, Svinestalden Paptag og de andre Avlsb. Straatage. Gaarden brændte 1889, og fra da stammer de nustaaende Bygninger. Jorderne er jævne og flade.

**Nydamsgaard**, Hørning Sogn. Postforb. og St.: Hørning. Gaarden ligger c. 10 Km. fra Skanderborg. Ejer: *Rasmus Peter Møller*, som overtog Gaarden i 1914, er født i Bjertrup 31. Maj 1875 og gift med *Marie Petersen*, født paa Ejendommen 20. Oktbr. 1881.

Matr.-Nr. 7a m. fl. af Hørning. Hartkorn 4 Tdr. 1 Skp. 1 Fdkr. ¼ Alb. Ejendomsskyld 31,500 Kr. Brandassurance for Bygningerne c. 23,000 Kr. Areal 42½ Td. Ld., deraf Ager 39½, Eng 1, Skov 1, Have og Gaardsplads 1. Agermarken drives i en 10 Marksdrift: Havre, Roer, Byg, benyttet Brak, Rug, Roer, Byg, Havre og 2aars Græs. Jordens Bonitet er overvejende lermuldet. Der holdes 16 Køer, 14 Stkr. Ungkvæg og Kalve og 2 Tyre af jysk sortbroget Race, 4 Heste, 2 Plage og 2 Faar. Sidste Aar solgtes c. 40 Fedesvin.

N y d a m s g a a r d ligger i Hørning ved Hovedlandevejen. Den tilhørte i sin Tid Møller, der fik Gaarden efter sin Svigerfader, P. Sørensen Petersen, som havde haft den siden 1874 og ligeledes havde den fra sin Svigerfader, Niels Peter Petersen; denne havde giftet sig Gaarden til med Enken efter Jens Hansen, der havde faaet den efter sin Fader, Hans Jensen.


Jorden har en noget bølgeformet Overflade med en enkelt Bakke; den strækker sig navnlig mod NØ.

Alle Bygningerne er af Grundmur, opførte efter Byens store Brand i 1859. Hovedb. ligger mod N. og har Tegltag; Avlsb. har Straatage. Svinestalden, som ligger Ø. for den egentlige Gaardplan, er af Granit med Tegltag.

**Th. Olesens Gaard** i Hørning, Hørning Sogn. Postforb. og St.: Hørning. Gaarden ligger c. 9 Km. fra Skanderborg. Ejer: *Thøger Olesen*, som overtog Gaarden i 1910, er født i Astrup 1. Decbr. 1861 og gift med *Anna Vinther Rasmussen*, født i Blegind 1. Oktbr. 1862.

Matr.-Nr. 11a m. fl. af Hørning. Hartkorn 4 Tdr. 7 Skpr. 1 Fdkr. 2 Alb. Ejendomsskyld 31,000 Kr. Brandassurance for Bygningerne c. 18,000 Kr. Areal 44 Tdr. Ld., deraf Ager 39, Eng 2, Skov 2, Have og Gaardsplads 1. Agermarken drives i fri Drift. Jordens Bonitet er god Lermuld paa Lerunderlag. Der holdes 16 Køer, 14 Stkr. Ungkvæg og Kalve og 1 Tyr af jysk sortbroget Race samt 4 Heste. Sidste Aar solgtes c. 60 Fedesvin.

Gaarden ligger i Hørning i den s. Side af sine flade Jorder. Den nuv. Ejer fik Gaarden efter Sognefoged Mich. Andersen, der havde haft den i c. 10 Aar og havde købt den af Hans Hansens Enke. Hans Hansen ejede den i mange Aar; han var



Th. Olesens Gaard.

født paa Ejendommen og havde den, da Byen brændte 1859, hvorefter han opførte de nustaaende Bygninger.

Alle Bygningerne er af Grundmur. Hovedb., der ligger mod N., har Tegltag, Avlsb. Straatage.

**Hørninggaard**, Hørning Sogn. Postforb. og St.: Hørning. Gaarden ligger c. 10 Km. fra Skanderborg. Ejer: *Jens Peter Petersen Bach*, som overtog Gaarden i 1914, er født i Hørning 23. Maj 1864 og gift med *Nielsine Nielsen*, født i Hjortshøj 14. Oktbr. 1870.

Matr.-Nr. 12a m. fl. af Hørning. Hartkorn 3 Tdr. 2 Skpr. 2 Fdkr.  $\frac{3}{4}$  Alb. Ejendomsskyld 29,000 Kr. Brandassurance for Bygningerne c. 18,000 Kr. Areal 52 $\frac{1}{2}$  Td. Ld., deraf Ager 42 $\frac{1}{2}$ , Skov 9, Have og Gaardsplads 1. Agermarken drives i en 8 Marksdrift: Havre,  $\frac{1}{2}$  Brak  $\frac{1}{2}$  Roer,  $\frac{1}{2}$  Rug  $\frac{1}{2}$  Blandsæd, Roer, Byg, Havre og 2aars Græs. Jordens Bonitet er dels lermuldet, dels af lettere Beskaffenhed paa Ler- og Grusunderlag. Der holdes 18 Køer, 16 Stkr. Ungkvæg og Kalve og 2 Tyre af rød dansk Race, 4 Heste og 1 Plag. Sidste Aar solgtes c. 75 Fedesvin og 4 Grisesøer.

Hørninggaard ligger i Hørning med sine jævne Jorder strakt ud mod V. Den nuv. Ejer har købt Gaarden af J. J. Jacobsen, der kun havde den i 2 Aar og havde købt den af Rasmus Jensen Pedersen, hvem den ogsaa kun havde tilhørt i 2 Aar; han havde købt den af Propr. Næster, som havde købt den 1875.

Hovedb. ligger mod Ø. og er af Grundmur med Straatag, opført 1805. Avlsb. er af Granit med Straa- og Paptage, opførte i 1870erne.

**Rs. Madsen Juuls Gaard** i Hørning, Hørning Sogn. Postforb. og St.: Hørning, hvortil c. 1 Km. Gaarden ligger c. 10 Km. fra Skanderborg. Ejer: *Rasmus Madsen Juul*, som overtog Gaarden i 1903, er født i Raarup Sogn 27. Aug. 1868 og gift med *Jensine Pedersen*, født paa Ejendommen 21. Febr. 1869.

Matr.-Nr. 14a af Hørning. Hartkorn 5 Tdr. 1 Skp.  $\frac{1}{4}$  Alb. Ejendoms-

skyld 34,000 Kr. Brandassurance for Bygningerne 18,500 Kr. Areal 53 Tdr. Ld., deraf Ager 46, Eng 3, Skov 3, Have og Gaardsplads 1. Af Agermarken drives 45 Tdr. Ld. i en 8 Marksdrift: Havre, Brak, Hvede, Roer, Byg, Havre og 2aars Græs; 1 Td. Ld. dyrkes med Frøroer. Jordens Bonitet er god Lermuld paa Lerunderlag. Der holdes 16 Køer, 14 Stkr. Ungkvæg og Kalve og 2 Tyre af rød dansk Race, 4 Heste og 2 Faar. Sidste Aar solgtes c. 50 Fedesvin.

Gaarden ligger c.  $\frac{1}{4}$  Km. N. for Hørning i den s. Side af sine flade Jorder. Den nuv. Ejer fik Gaarden efter sin Svigerfader, P. Petersen, der havde haft den siden 1860, da han havde giftet sig den til med Enken efter Rasmus Møller.

Alle Bygningerne er af Grundmur opførte efter den store Brand 1859, da den udflyttedes til sin nuv. Plads. Hovedb. ligger mod S. og har Tegltag, Avlsb. har Straatage. Elektrisk Kraft og Lys er installeret.

**Lille Lethenborg**, Hørning Sogn. Postforb. og St.: Hørning, hvortil c. 2 Km. Gaarden ligger c. 11 Km. fra Skanderborg. Ejer: *Søren Amdisen*, som overtog Gaarden i 1902, er født i Vellev Sogn 29. Juni 1873 og gift med *Hansine Emilie Hansen*, født i Hørning 31. Aug. 1874.



Lille Lethenborg.

Matr.-Nr. 2a af Fregerslev. Hartkorn 4 Tdr. 2 Skpr. 1 Alb. Ejendomsskyld 29,000 Kr. Brandassurance for Bygningerne 22,466 Kr. Areal 44 Tdr. Ld., deraf Ager 43, Have og Gaardsplads 1. Agermarken henligger til vedvarende Græsning, idet der aarlig fedes 70 Stkr. Kvæg. Jordens Bonitet er lermuldet.

Lille Lethenborg ligger i Fregerslev. Den nuv. Ejer købte Gaarden af Hans Holm Sørensen, der havde købt af en Jensen, som mange Aar før havde faaet den efter sin Svigerfader, Møller.

Jorderne er flade og ligger ligelig fordelte omkring Gaarden. — Hovedb. ligger mod N. og er ligesom den v. Længe og Svinestalden af Grundmur; de to andre Længer er af Bindingsværk. Bygningerne har dels Straa-, dels Paptage.

**Bormholm**, Hørning Sogn. Postforb. og St.: Hørning, hvortil c. 2½ Km. Gaarden ligger c. 10½ Km. fra Skanderborg. Ejer: *Rasmus Borgbjerg*, som overtog Gaarden i 1901, er født i Hørning 7. Marts 1868 og gift med *Hedvig Christensen*, født 19. Aug. 1867.

Matr.-Nr. 3a m. fl. af Fregerslev. Hartkorn 5 Tdr. 2 Skpr. 1 Fdkr. ½ Alb. Ejendomsskyld 35,000 Kr. Brandassurance for Bygningerne c. 24,000 Kr. Areal 64 Tdr. Ld., deraf Ager 55, Eng 2½, Mose ½, Skov 5, Have og Gaardsplads 1. Agermarken drives i en 8 Marksdrift: Roer, Havre,  $\frac{1}{3}$  Græs  $\frac{1}{3}$  Ærter  $\frac{1}{3}$  Kartofler,  $\frac{1}{2}$  Vintersæd  $\frac{1}{2}$  Byg, Roer, Havre, Byg og 1aars Græs. Jordens Bonitet er god

Lermuld. Der holdes 26 Køer, 16 Stkr. Ungkvæg og Kalve og 4 Tyre af blandet Race, 5 Heste samt 3 Plage og Føl. Sidste Aar solgtes c. 150 Fedesvin.

Bormholm ligger kønt og hyggeligt i Fregerslev By. Den nuv. Ejer købte den af sin Broder, der 5 Aar forinden havde købt den af Kasper Pedersen. — Jorden er tildels flad; den ligger N. for Gaarden.



Bormholm.

Alle Bygningerne er af Bindingsværk med Straatage. Hovedb., der ligger mod S., er opført 1800, Laden 1876, og Kostalden er ombygget 1906. Indgangsdøren, der ligger midt paa Hovedb., er prydet med en opløbende Kvist, hvis Sider er prydet med Dragehoveder. Paa den vandrette Bjælke ses Inskriptionen »M. S. S. & M. S. 1800«. Den skal i sin Tid have været Bolig for en Lensfoged.

**Søgaard, Hørning Sogn. Postforb. og St.:** Hørning hvortil c. 2½ Km. Gaarden ligger c. 11 Km. fra Skanderborg. Ejer: *Truels Peter Jensen*, som overtog Gaarden i 1888, er født i Adslev 29. Febr. 1856 og gift med *Maren Sørensen*, født paa Ejendommen 11. Febr. 1864.

Matr.-Nr. 5a m. fl. af Fregerslev. Hartkorn 4 Tdr. 4 Skpr. 2 Fdkr. 1 Alb. Ejendomsskyld 31,000 Kr. Brandassurance for Bygningerne c. 14,000 Kr. Areal 54 Tdr. Ld., deraf Ager 47, Skov 6, Have og Gaardsplads 1. Agermarken drives i en 8 Marksdrift: Havre, Brak, Vintersæd, ½ Byg ½ Roer, Havre og 3aars Græs. Jordens Bonitet er lermuldet. Der holdes 12 Køer, 12 Stkr. Ungkvæg og Kalve og 1 Tyr af rød dansk Race, 4 Heste, 2 Plage og 5 Faar. Sidste Aar solgtes c. 45 Fedesvin.

Søgaard ligger overordentlig smukt, hvor Stilling og Solbjerg Søer mødes. Den nuv. Ejer fik Gaarden efter sin Svigerfader, Chr. Sørensen, der havde faaet den 1864 efter sin Hustrus Broder, Mikkel Pedersen, som var født paa Ejendommen.

Jorden er bakket og ligger Ø. for Gaarden. — Hovedb. ligger mod S. og er ligesom den n. Længe af Bindingsværk, de andre Avlsb. af Grundmur. Alle Bygningerne har Straatage.

**Bjertrup Østergaard, Hørning Sogn. Postforb. og St.:** Hørning, hvortil c. 2 Km. Gaarden ligger c. 8 Km. fra Skanderborg. Ejerinde: Fru *Mathilde Jørgensen*.

Matr.-Nr. 2a m. fl. af Bjertrup. Hartkorn 3 Tdr. 1 Fdkr. 2¼ Alb. Ejendomsskyld 29,500 Kr. Brandassurance for Bygningerne c. 15,000 Kr. Areal 43 Tdr. Ld., deraf Ager 41, Mose 1, Have og Gaardsplads 1. Agermarken drives i en 9 Marksdrift: Havre, Roer, Staldfoder, Rug, Roer, Byg, Havre og 2aars Græs.



Jordens Bonitet er lermuldet. Der holdes 16 Køer, 12 Stkr. Ungkvæg og Kalve og 2 Tyre af rød dansk Race, 4 Heste samt 3 Plage og Føl. Sidste Aar solgtes c. 80 Fedesvin.

Bjertrup Østergaard ligger c.  $\frac{3}{4}$  Km. Ø. for Bjertrup, omgivet af sine overvejende flade Jorder.

Hovedb. ligger mod S. og er ligesom den v. Længe af Grundmur; de andre Avlsb. er af Granit. Hovedb. har Tegltag, Avlsb. dels Straa-, dels Paptage.

**Klappergaard**, Hørning Sogn. Postforb. og St.: Hørning, hvortil c. 3 Km. Gaarden ligger c. 8 Km. fra Skanderborg. Ejer: *Peter Christensen Hougaard*, som overtog Gaarden 1874, er født paa Ejendommen 19. Febr. 1847 og gift med *Karen Mathiesen*, født i Stjær 16. April 1853.

Matr.-Nr. 4a m. fl. af Bjertrup. Hartkorn 4 Tdr. 1 Fdkr.  $\frac{3}{4}$  Alb. Ejendoms-skyld 36,000 Kr. Brandassurance for Bygningerne c. 21,000 Kr. Areal 70 $\frac{1}{2}$  Td. Ld., deraf Ager 64 $\frac{1}{2}$ , Mose 2, Skov 2 $\frac{1}{2}$ , Have og Gaardsplads 1 $\frac{1}{2}$ . Agermarken drives i en 7 Marksdrift: Havre,  $\frac{1}{2}$  Vintersæd  $\frac{1}{2}$  Byg,  $\frac{1}{2}$  Roer  $\frac{1}{2}$  Staldfoder, Havre, Roer, Havre og 1aars Græs. Jordens Bonitet er lermuldet. Der holdes 21 Køer, 22 Stkr. Ungkvæg og Kalve og 4 Tyre af jysk sortbroget Race, 5 Heste og 2 Plage. Sidste Aar solgtes c. 60 Fedesvin.

Klappergaard, som ligger i Bjertrup, har i alt Fald været i samme Slægts Hænder i over 100 Aar. Den nuv. Ejer fik Gaarden efter sin Fader, Christian Hougaard, som selv havde faaet den c. 1842 efter sin Fader, Peter Nielsen Hougaard.

De noget bølgeformede Jorder strækker sig navnlig N. for Gaarden.

Hovedb. ligger mod N. og er dels af Grundmur, dels af Bindingsværk. Den v. Længe er af Bindingsværk, den s. Længe nyopført af Grundmur med Bliktag. Endelig er den ø. Længe opført 1876 af Granit ligesom Svinestalden. De andre Bygninger er opførte 1842 og har Straatage.

**Dørup Mølle**, Hørning Sogn. Postforb. og St.: Hørning, hvortil c. 2 $\frac{1}{2}$  Km. Gaarden ligger c. 10 Km. fra Skanderborg. Ejere: *Martin Hansen* og *Aage Jørgensen*, som overtog Gaarden 5. April 1914, er fødte henholdsvis i Gyrstinge Sogn 11. Juli 1885 og i Bjerrede Sogn 12. Novbr. 1892.



Dørup Mølle.


Matr.-Nr. 2 m. fl. af Dørup. Hartkorn 2 Tdr. 2 Skpr. 2 Fdkr. Ejendoms-skyld 34,000 Kr. Brandassurance for Bygningerne c. 17,000 Kr. Areal 43 Tdr. Ld., deraf Ager 29, Eng 1 $\frac{1}{2}$ , Skov 10, Fiskedam 1 $\frac{1}{2}$ , Have og Gaardsplads 1. Agermarken drives i en 7 Marksdrift: Vintersæd, Roer, Byg, Roer, Havre og 2aars Græs; desuden dyrkes en Del Lucerne. Jordens Bonitet er sandmuldet. Der holdes 9 Køer, 6 Stkr. Ungkvæg og Kalve og 3 Tyre af rød dansk Race og 2 Heste. Sidste Aar solgtes 8 Grisesøer.

Dørup Mølle ligger c.  $\frac{1}{2}$  Km. N. for Dørup ret centralt paa sine noget bakkede Jorder. Den nuv. Ejer købte Gaarden af Hypothekforeningen, der havde overtaget den efter Chr. Jacobsen, der 7 Aar forinden havde købt den af Ølhandler Krogh i Aarhus. Gaarden har været en Del i Handelen.

Alle Avlsb. er af Grundmur, væsentligst med Straatage, opførte 1900. Hovedb. ligger mod S. og er af ældre, men velholdt Bindingsværk med Tegltag. Mølleriet er indrettet i den ø. Længe.

**Bjerregaard**, Vitved Sogn. Postforb. og St.: Stilling, hvortil c.  $3\frac{1}{2}$  Km. Gaarden ligger c. 8 Km. fra Skanderborg. Ejer: *Søren Peter Sørensen Holm*, som overtog Gaarden i 1896, er født paa Ejendommen 6. Maj 1872 og gift med *Maren Sørensen*, født i Vitved 27. April 1871.

Matr.-Nr. 7a m. fl. af Vitved. Hartkorn 3 Tdr. 7 Skpr. 1 Fdkr.  $2\frac{1}{4}$  Alb. Ejendomsskyld 30,000 Kr. Brandassurance for Bygningerne c. 20,000 Kr. Areal 49 Tdr. Ld., deraf Ager 44, Eng 2, Skov 2, Have og Gaardsplads 1. Agermarken drives dels i en 7 Marksdrift og dels i en 6 Marksdrift. Jordens Bonitet er lermuldet. Der holdes 16 Køer, 16 Stkr. Ungkvæg og Kalve og 2 Tyre af jysk sortbroget Race, 4 Heste og 2 Plage. Sidste Aar solgtes c. 60 Fedesvin.



Bjerregaard.

Bjerregaard ligger i Vitved i den v. Side af sin jævne Mark. Den har været i samme Families Hænder gennem flere Generationer. Den nuv. Ejer fik den efter sin Fader, Rasmus S. Holm, der ejede den i 30 Aar og havde faaet den efter sin Fader, P. Lauritzen.

Hovedb. ligger mod N. og er af Grundmur med Skifertag, opført 1885. Den ø. Længe er ligeledes af Grundmur, men med Cementstenstag, opført af den nuv. Ejer. Den s. Længe er af Bindingsværk med Straatag, opført i 1860erne. Endelig er den v. Længe af Grundmur med Straatag, opført 1842. Elektrisk Kraft og Lys er installeret.

**Diergaard**, Vitved Sogn. Postforb. og St.: Stilling, hvortil c.  $3\frac{1}{2}$  Km. Gaarden ligger c. 8 Km. fra Skanderborg. Ejer: *Morten Petersen*, som overtog Gaarden i 1905, er født i Hasager 7. Septbr. 1861 og gift med *Benedicte Olsen*, født paa Ejendommen 23. Novbr. 1866.

Matr.-Nr. 14a m. fl. af Vitved. Hartkorn 4 Tdr. 1 Skp. 1 Fdkr.  $1\frac{1}{2}$  Alb. Ejendomsskyld 34,000 Kr. Brandassurance for Bygningerne 19,672 Kr. Areal 55 Tdr. Ld., deraf Ager 49, Eng 1, Mose 1, Skov 3, Have og Gaardsplads 1. Agermarken drives i en 7 Marksdrift:  $\frac{1}{2}$  Brak  $\frac{1}{2}$  Roer,  $\frac{1}{2}$  Vintersæd  $\frac{1}{2}$  Blandsæd, Byg, Roer, Havre og 2aars Græs. Jordens Bonitet er lermuldet. Der holdes 20 Køer, 15 Stkr. Ungkvæg og Kalve og 1 Tyr af jysk sortbroget Race, 4 Heste, 2 Plage og 2 Faar. Sidste Aar solgtes c. 40 Fedesvin.

Diergaard ligger i Vitved. Det er en Slægtgaard i Konens Familie gennem

mange Led. Den nuv. Ejer har faaet Gaarden efter sin Svigerfader, Peder Olsen, der havde den i c. 50 Aar, og som havde faaet den efter sin Fader, Ole Pedersen.

Jorderne er noget bølgeformede og ligger samlede NV. for Gaarden.

Hovedb. ligger mod S. og er af Grundmur med Asfalttag, opført 1875. Den ø. Længe



Diergaard.

er af Bindingsværk mod Gaardsiden og af Grundmur udvendig, tækket med Straa. Den v. Længe er af Bindingsværk mod Gaardsiden og af Granit udvendig. Og endelig er den n. Længe af Grundmur med Straatag, opført af den nuv. Ejer, som ogsaa har restaureret Sidelængerne.

**Vitvedgaard**, Vitved Sogn. Postforb. og St.: Stilling, hvortil c. 3½ Km. Gaarden ligger c. 8 Km. fra Skanderborg. Ejer: *Ehlers Nielsen*, som overtog Gaarden i 1903, er født paa Ejendommen 26. Juli 1875 og gift med *Maren Sørensen*, født i Hem 7. Febr. 1876.



Vitvedgaard.

Matr.-Nr. 16a m. fl. af Vitved. Hartkorn 5 Tdr. 3 Fdkr. 2¼ Alb. Ejendoms-skyld 33,000 Kr. Brandassurance for Bygningerne c. 23,000 Kr. Areal 66 Tdr. Ld., deraf Ager 60¼, Mose 2, Skov 3, Have og Gaardsplads ¼. Af Agermarken drives 42 Tdr. Ld. i en 7 Marksdrift; Resten drives uden noget egentlig fast Sædskifte. Jordens Bonitet er lermuldet. Der holdes 22 Køer, 20 Stkr. Ungkvæg

og Kalve og 2 Tyre af jysk sortbroget Race, 6 Heste og 2 Plage. Sidste Aar solgtes c. 90 Fedesvin.

Vitvedgaard er gennem mange Aar gaaet i Arv i samme Slægt. Den nuv. Ejer har faaet Gaarden efter sin Fader, Klaus Nielsen, der 1855 havde faaet den efter sin Bedstefader, Niels Chr. Clausen, som selv havde faaet den efter sin Fader, Claus Rasmussen, som byggede Hovedb. 1794.

20 Tdr. Ld. af Jorderne er bakkede; Resten er bølgeformet. Markerne strækker sig navnlig NV. for Gaarden.

For Tiden bygges en ny Hovedb., der kommer til at ligge mod N. og er af Grundmur med Cementstenstag. Den s. Længe er af støbt Mur mod Udsiden, Bindingsværk mod Gaardsiden og har Straatag. Sidelængerne er af Grundmur med Straatage. Elektrisk Kraft og Lys er installeret.

**Hejlstrupgaard**, Dover Sogn. Postforb. og St.: Alken, hvortil c. 3 Km. Gaarden ligger c. 8 Km. fra Skanderborg. Ejer: *Christen Andersen*, som overtog Gaarden i 1885, er født i Storing 13. Aug. 1861 og gift med *Christine Nielsen*, født sammesteds 23. Oktbr. 1859.

Matr.-Nr. 17a m. fl. af Svejstrup. Hartkorn 2 Tdr. 5 Skpr. 1 Fdkr. 2 Alb. Ejendomsskyld 28,000 Kr. Brandassurance for Bygningerne 13,360 Kr. Areal 28 Tdr. Ld., deraf Ager 26¼, Skov ¾, Have og Gaardsplads 1. Agermarken drives i to 7 Marksdrifter: Vintersæd, Byg, Roer, Havre og 2aars Græs. Jordens Bonitet er nærmest lermuldet. Der holdes 14 Køer, 14 Stkr. Ungkvæg og Kalve og 2 Tyre af rød dansk Race, 6 Heste samt 4 Plage og Føl. Sidste Aar solgtes 5 Grisesøer.

Hejlstrupgaard ligger c. 100 M. S. for Svejstrup. Den nuv. Ejer har købt den af Søren P. Mikkelsen, som selv havde købt den 1878 af Niels Petersen; denne havde købt af Niels Sørensen, der var født paa Ejendommen.

Alle Bygningerne er af Grundmur med Straatage. Hovedb. ligger mod N.

**Alken Østergaard**, Dover Sogn. Postforb. og St.: Alken. Gaarden ligger c. 6 Km. fra Skanderborg. Ejer: *Jens Jensen Brigsted*, som overtog Gaarden i 1911, er født i Kattrup ved Hovedgaard 1. Septbr. 1857 og gift med *Else Marie Winther*, født i Lundum 1864.

Matr.-Nr. 2a m. fl. af Alken. Hartkorn 3 Tdr. 2 Skpr. 1 Fdkr. Ejendomsskyld 31,000 Kr. Brandassurance for Bygningerne c. 17,000 Kr. Areal 60 Tdr. Ld., deraf Ager 39, Eng 20, Have og Gaardsplads 1. Agermarken drives i en 8 Marksdrift: Havre, Brak, Vintersæd, Roer, Byg, Havre og 2aars Græs. Jordens Bonitet er lermuldet. Der holdes 32 Køer, 30 Stkr. Ungkvæg og Kalve og 6 Tyre af rød dansk Race, 6 Heste samt 6 Plage og Føl. Sidste Aar solgtes c. 60 Fedesvin.

Alken Østergaard ligger i Alken og er helt af Grundmur med Undtagelse af den n. Længe, som er af Bindingsværk. Hovedb. ligger mod Ø. Jorderne er flade og strækker sig navnlig mod Ø.

Den nuv. Ejer har købt den af et Konsortium, der havde den fra Schouenborg, som i 10 Aar havde været dens Ejer.

**J. J. Brigsteds Gaard** i Alken, Dover Sogn. Postforb. og St.: Alken, Gaarden ligger c. 8 Km. fra Skanderborg. Ejer: *Jens Jensen Brigsted* (se ovenfor).

Matr.-Nr. 4a m. fl. af Alken. Hartkorn 5 Tdr. 7 Skpr. ¾ Alb. Ejendomsskyld 28,000 Kr. Brandassurance for Bygningerne c. 8,000 Kr. Areal 75 Tdr. Ld., deraf Ager 59, Eng 15, Have og Gaardsplads 1. Agermarken drives i en 8 Marksdrift: Havre, Brak, Vintersæd, Roer, Byg, Havre og 2aars Græs. Jordens Bonitet er lermuldet. Besætningen staar paa Alken Østergaard, som tilhører samme Ejer.

Gaarden har den nuv. Ejer købt ved Auktion efter Jørgen Sørensen, der var barnefødt paa Gaarden og havde den i c. 25 Aar. Bygningerne er af gammelt, straatækket Bindingsværk. Hovedb. ligger mod Ø.

De bakkede Jorder strækker sig navnlig mod V.

**Skovslund**, Dover Sogn. Postforb. og St.: Alken, hvortil c. 2 Km. Gaarden ligger c. 5 Km. fra Skanderborg. Ejer: *Ole Pedersen*, som overtog Gaarden i 1913, er født paa Ejendommen 7. Decbr. 1874 og gift med *Marie Jensen*, født i Sonnerup 23. Decbr. 1880.

Matr.-Nr. 11a m. fl. af Illerup. Hartkorn 4 Tdr. 2 Skpr. 3 Fdkr. Ejendoms- skyld 31,000 Kr. Brandassurance for Bygningerne c. 14,000 Kr. Areal 60 Tdr. Ld., deraf Ager 56, Skov 3, Have og Gaardsplads 1. Agermarken drives i en 7 Marksdrift: Brak, Vintersæd, Roer, Byg, Havre og 2aars Græs. Jordens Bonitet er dels lermuldet, dels sandmuldet. Der holdes 15 Køer, 12 Stkr. Ungkvæg og Kalve og 8 Tyre af jysk sortbroget Race, 5 Heste, 3 Plage og Føl samt 8 Faar. Sidste Aar solgtes c. 30 Fedesvin og 2 Grisesøer.

Skovslund ligger c. 1 Km. fra Illerup. Den nuv. Ejer har købt Gaarden af sin Broder, Iver Pedersen, der havde faaet den efter sin Fader, Anders Pedersen, som ligeledes havde faaet den efter sin Fader. Gaarden er en gammel Slægtgaard i Ejerens Familie.

Jorderne er bakkede, men ligger godt samlede omkring Gaarden. — Alle Bygningerne er af Grundmur. Hovedb. har Tegtag og er opført 1890, Avlsb. har Straatage og er opførte af den nuv. Ejers Bedstefader, Peder Jensen.

**Gertrudsminde**, Dover Sogn. Postforb. og St.: Alken, hvortil c. 2 Km. Gaarden ligger c. 8 Km. fra Skanderborg. Ejer: *Jens Rasmus Andersen*, som overtog Gaarden i 1896, er født paa Ejendommen 29. Jan. 1870 og gift med *Maren Andersen*, født 5. April 1868.



Gertrudsminde.

Matr.-Nr. 2a m. fl. af Boes. Hartkorn 3 Tdr. 3 Fdkr. 1½ Alb. Ejendoms- skyld 34,000 Kr. Brandassurance for Bygningerne c. 16,000 Kr. Areal 73½ Td. Ld., deraf Ager 56, Skov 16, Have og Gaardsplads 1. Agermarken drives i en 9 Marksdrift. Jordens Bonitet er lermuldet. Der holdes 6 Køer, 4 Heste samt 4 Plage og Føl. Sidste Aar solgtes 5 Grisesøer og c. 100 Maanedsgribe.

Gertrudsminde ligger c. 1 Km. Ø. for Boes og er ren Ejendom. Den nuv. Ejer fik Gaarden efter sin Fader, Rasmus Peter Andersen, der havde haft den i mange Aar og i sin Tid faaet den efter sin Svigerfader. Gaarden har været i Familien gennem mange Slægtled.

Jorderne er flade, og Gaarden ligger bekvemt, omtrent midt paa sin Mark. — Hovedb. ligger imod S. og er ligesom den ø. Længe af Grundmur. Den v. Længe er dels af Bindingsværk, dels af Grundmur, medens den n. er helt af Bindingsværk. Hovedb. har Tegtag, Avlsb. Straatage.

Til Ejendommen hører Søret med Fiskeri i Mossø, over hvilken man fra Markerne har en vid og smuk Udsigt.

**Nørregaard**, Dover Sogn. Postforb. og St.: Alken, hvortil c. 2 Km. Gaarden ligger c. 8 Km. fra Skanderborg. Ejer: *Jens Jensen*, som overtog Gaarden i 1880, er født paa Ejendommen 11. Jan. 1857 og gift med *Ane Madsen*, født i Boes 23. Novbr. 1852.

Matr.-Nr. 5a m. fl. af Boes. Hartkorn 2 Tdr. 6 Skpr. 1 Fdkr. 1¼ Alb.

Ejendomsskyld 28,000 Kr. Brandassurance for Bygningerne c. 15,000 Kr. Areal 98 Tdr. Ld., deraf Ager 69, Eng 6, Skov 22, Have og Gaardsplads 1. Agermarken drives i en 9 Marksdrift: Havre, Brak, Vintersæd, Roer, Byg, Havre og 3aars Græs. Jordens Bonitet er sandmuldet. Der holdes 14 Køer, 9 Stkr. Ungkvæg og Kalve og 2 Tyre af rød dansk Race, 4 Heste, 1 Plag og 7 Faar. Sidste Aar solgtes c. 20 Fedesvin.

Nørregaard ligger c.  $\frac{1}{2}$  Km. N. for Boes og er ren Ejendom. Den nuv. Ejer har faaet Gaarden efter sin Fader, Jens Jensen, der 1856 havde giftet sig den til med Enken efter Jens Christensen.

Jorderne er flade. Gaarden ligger i den s. Side af sin Mark. — Hovedb. ligger mod S. og er af Grundmur, Avlsb. af Bindingsværk. Alle Bygningerne har Straatage. Gaarden udflyttedes 1871 fra Byen til sin nuv. Plads.

**Karens Minde**, Dover Sogn. Postforb. og St.: Alken, hvortil c. 2 Km. Gaarden ligger c. 8 Km. fra Skanderborg. Ejer: *Christen Møller*, som overtog Gaarden i 1913, er født i Dover 22. Septbr. 1882.

Matr.-Nr. 6a m. fl. af Boes. Hartkorn 2 Tdr. 7 Skpr. 3 Fdkr. 2 Alb. Ejendomsskyld 35,000 Kr. Brandassurance for Bygningerne c. 16,000 Kr. Areal 124 Tdr.



Karens Minde.

Ld., deraf Ager 89, Eng 7, Mose 2, Skov 25, Have og Gaardsplads 1. Agermarken drives i en 8 Marksdrift: Brak, Vintersæd, Byg, Roer, Havre og 3aars Græs. Jordens Bonitet er sandmuldet. Der holdes 20 Køer, 18 Stkr. Ungkvæg og Kalve og 7 Tyre af jysk sortbroget Race, 6 Heste, 4 Plage og Føl samt 10 Faar. Sidste Aar solgtes c. 40 Fedesvin.

Karens Minde ligger c. 2 Km. fra Boes, omtrent midt paa sine nærmest flade Jorder. Den nuv. Ejer fik Gaarden efter sin Stedfader, Peter Nielsen, der c. 1890 havde giftet sig den til med Enken efter Anders Møller. Gaarden har tilhørt den nuv. Ejers Slægt gennem mange Generationer.

Bygningerne er af Grundmur med Straatage med Undtagelse af den s. Længe, der er af Bindingsværk. Hovedb. ligger mod N. Den nuv. Ejers Bedstefader var den, der flyttede Gaarden ud paa dens Mark.

**Johannes Minde**, Dover Sogn. Postforb. og St.: Alken, hvortil c. 2 Km. Gaarden ligger c. 8 Km. fra Skanderborg. Ejer: *Johan Andersen*, som overtog Gaarden i 1886, er født paa Ejendommen 5. Oktbr. 1862 og gift med *Johanne Sørensen*, født i Adslev 15. Jan. 1867.

Matr.-Nr. 7a m. fl. af Boes. Hartkorn 2 Tdr. 5 Skpr.  $\frac{1}{2}$  Alb. Ejendomsskyld 34,000 Kr. Brandassurance for Bygningerne c. 19,000 Kr. Areal 130 Tdr. Ld., deraf Ager 80, Eng 3, Mose 25, Skov 21, Have og Gaardsplads 1. Agermarken drives i tre forskellige Drifter med henholdsvis 9, 8 og 6 Marker. Jordens Bonitet er hovedsagelig sandmuldet, men en Del er dog stærk Lerjord. Der

holdes 18 Køer, 18 Stkr. Ungkvæg og Kalve og 7 Tyre af jysk og rød dansk Race, 5 Heste, 1 Plag og 8 Faar. Sidste Aar solgtes c. 30 Fedesvin.

Johannes Minde ligger c. 1½ Km. NØ. for Boes. Den nuv. Ejer fik Gaarden



Johannes Minde.

efter Anders Petersen, der havde taget den i Arv c. 1847 efter sin Svigerfader, og som flyttede Gaarden ud fra Byen 1860.

Jorden er let bølgeformet og ligger godt samlet omkring Gaarden. — Hovedb. ligger mod S. og er af Grundmur, medens Avlsb. er af Bindingsværk. Alle Bygningerne har Straatage.

**Nygaard**, Dover Sogn. Postforb. og St.: Rye, hvortil c. 7 Km. Gaarden ligger c. 8½ Km. fra Skanderborg. Ejer: Sogneraadsformand *Rasmus Jensen Rasmussen*, som overtog Gaarden i 1894, er født paa Ejendommen 6. Oktbr. 1870 og gift med *Jensine Jensen*, født sammesteds 29. Marts 1870.

Matr.-Nr. 3a m. fl. af Nygaarde. Hartkorn 4 Tdr. 1 Skpr. 1 Fdkr. 2 Alb. Ejendomsskyld 34,000 Kr. Brandassurance for Bygningerne c. 23,000 Kr. Areal



Nygaard.

103 Tdr. Ld., deraf Ager 50, Skov 52, Have og Gaardsplads 1. Agermarken drives dels i en 8 Marksdrift: Brak, Rug, Roer, Byg, Havre og 3aars Græs, og dels i en 7 Marksdrift: Havre, Roer, Byg, Roer, Havre og 2aars Græs. Jordens Bonitet er lermuldet. Der holdes 15 Køer, 10 Stkr. Ungkvæg og Kalve og 5 Tyre

af jysk sortbroget Race, 5 Heste, 1 Plag og 5 Faar. Sidste Aar solgtes c. 35 Fedesvin og 3 Grisesøer.

Nygaard ligger meget smukt c. 1 Km. N. for Dover Kirke. Nygaarde var oprindelig en By med tre Gaarde, men nu eksisterer kun én Gaard, der blev udflyttet 1784. Fru Rasmussen er født paa den nuv. Nygaard, medens Ejeren er født paa en Nabogaard, hvis Jorder er lagt ind under. Begge Gaardene er lige siden Udstykningen gaaet i Arv i de to Slægter.

Jorden er flad og ligger hovedsagelig V. for Gaarden. — Alle Bygningerne er af Grundmur med Straatage. Hovedb. ligger mod S.

**Borgbjerggaard**, Blegind Sogn. Postforb. og St.: Hørning. Gaarden ligger c. 13 Km. fra Skanderborg. Ejer: *Jens Borgbjerg*, som overtog Gaarden i 1906, er født paa Ejendommen 31. Decbr. 1877 og gift med *Kirstine Andersen*, født i Stoutrup 11. Oktbr. 1886.

Matr.-Nr. 6a m. fl. af Blegind. Hartkorn 2 Tdr. 5 Skpr. 2 Fdkr.  $\frac{3}{4}$  Alb.



Borgbjerggaard.

Ejendomsskyld 30,000 Kr. Brandassurance for Bygningerne c. 17,000 Kr. Areal 47 Tdr. Ld., deraf Ager 34, Eng 10, Skov 2, Have og Gaardsplads 1. Agermarken drives i en 6 Marksdrift: Havre, Roer, Byg, Roer, Havre og 1aars Græs. Jordens Bonitet er sandmuldet. Der holdes 18 Køer, 16 Stkr. Ungkvæg og Kalve og 2 Tyre af jysk og rød dansk Race, 3 Heste, 2 Plage og 6 Faar. Sidste Aar solgtes c. 70 Fedesvin.

Borgbjerggaard ligger c.  $1\frac{1}{2}$  Km. N. for Blegind (skreves 1347 »Bleglüng«). Den nuv. Ejer har faaet Gaarden efter sin Fader, Rasmus Rasmussen, der havde købt den 1867 af Jacob Sørensens Enke.

Jorden er noget bølgeformet og omgiver til alle Sider Gaarden, der har Navn efter den Banke, den ligger paa.

Alle Bygningerne er af Grundmur. Hovedb. ligger mod N. og har dels Tegl-, dels Paptag. Avlsb. har dels Pap-, dels Spaantage. Bygningerne er opførte 1866, 68 og 1907.

**N. Borgbjergs Gaard** i Blegind, Blegind Sogn. Postforb. og St.: Hørning. Gaarden ligger c. 11 Km. fra Skanderborg. Ejer: *Niels Borgbjerg*, som overtog Gaarden i 1895, er født i Blegind Sogn 27. Novbr. 1870 og gift med *Anna Johanne Mortensen*, født i Blegind 3. Novbr. 1872.

Matr.-Nr. 7a m. fl. af Blegind. Hartkorn 4 Tdr. 3 Skpr. 2 Alb. Ejendomsskyld 29,000 Kr. Brandassurance for Bygningerne c. 17,000 Kr. Areal 73 Tdr. Ld., deraf Ager 70  $\frac{1}{4}$ , Eng 1  $\frac{1}{2}$ , Have og Gaardsplads 1. Agermarken drives i en 9 Marksdrift. Desuden dyrkes et ikke ubetydeligt Areal med Lucerne. Jordens Bonitet er dels letmuldet, dels lermuldet. Der holdes 22 Køer, 20 Stkr. Ung-



kvæg og Kalve og 1 Tyr af blandet Race, 6 Heste, 2 Plage og 5 Faar. Sidste Aar solgtes c. 100 Fedesvin.

Gaarden ligger V. for Blegind med sine flade Jorder strakt ud mod N. og NV. Den nuv. Ejer har købt Gaarden af P. Rasmussen Jexen, der 7 Aar forud havde købt



N. Borgbjergs Gaard.

den af J. Andreasen, som havde faaet den efter Christian Søgaard; dene havde overtaget Gaarden efter Andreas Petersen, hvem den havde tilhørt i lang Tid.

Bygningerne er dels af Grundmur, dels af Bindingsværk med Straa- og Paptage, opførte 1895 og 1908 og tidligere. Hovedb. ligger mod S.

**Vestergaard**, Blegind Sogn. Postforb. og St.: Hørning, hvortil c. 1 Km. Gaarden ligger c. 11 Km. fra Skanderborg. Ejer: *Anders Frandsen*, som overtog Gaarden i 1892, er født i Skejby 3. Febr. 1869 og gift med *Ane Marie Nielsen*, født i Sabro 20. Marts 1859.

Matr.-Nr. 9a af Blegind. Hartkorn 4 Tdr. 5 Skpr. 3 Fdkr. 2 Alb. Ejendoms-skyld 34,000 Kr. Brandassurance for Bygningerne c. 16,000 Kr. Areal 57 Tdr. Ld., deraf Ager 49½, Mose 6, Skov ½, Have og Gaardsplads 1. Agermarken drives i en 8 Marksdrift: Havre, Brak, Vintersæd, Roer, Byg, Havre og 2aars Græs. Jordens Bonitet er letmuldet paa ler- og grusblandet Underlag. Der holdes 15 Køer, 13 Stkr. Ungkvæg og Kalve og 2 Tyre af jysk sortbroget Race, 5 Heste samt 3 Plage og Føl. Sidste Aar solgtes c. 45 Fedesvin.

Vestergaard ligger c. 1 Km. V. for Blegind. Den nuv. Ejer fik Gaarden ved Giftermaal med Enken efter Christoffer Mortensen, der var født paa Ejendommen, som den Gang laa inde i Byen, men udflyttedes 1861. Gaarden ligger nu paa Vejen til Hørning St. med en god, central Beliggenhed i Forhold til sine flade Jorder.

Hovedb., der ligger mod N., er af Grundmur, Sidelængerne af Bindingsværk og den n. Længe og Svinestalden af Granit, alle med Straatage.

**J. R. Jensens Gaard** i Blegind, Blegind Sogn. Postforb. og St.: Hørning. Gaarden ligger c. 12 Km. fra Skanderborg. Ejer: *Jens Rasmus Jensen*, som overtog Gaarden i 1907, er født i Blegind Sogn 27. Decbr. 1879 og gift med *Kirsten Marie Mortensen*, født i Blegind 29. Juni 1887.

Matr.-Nr. 10a af Blegind. Hartkorn 4 Tdr. 1 Skp. 1 Fdkr. 2¼ Alb. Ejendoms-skyld 32,000 Kr. Brandassurance for Bygningerne c. 16,000 Kr. Areal 62 Tdr. Ld., deraf Ager 47, Eng 3, Skov 11, Have og Gaardsplads 1. Agermarken drives i en 8 Marksdrift: Havre, Brak, Vintersæd, Roer, Byg, Havre og 2aars Græs. Jordens Bonitet er lermuldet. Der holdes 16 Køer, 14 Stkr. Ungkvæg og Kalve og 2 Tyre af jysk sortbroget Race, 4 Heste, 2 Plage og 2 Faar. Sidste Aar solgtes c. 40 Fedesvin.

Gaarden har den nuv. Ejer købt af Thomas Thomsen, som ejede den i c. 20 Aar og havde faaet den efter sin Fader, Søren Thomsen. I det hele har den været i Thomsens Familie i c. 100 Aar.



J. R. Jensens Gaard.

Jorden er flad og strækker sig V. og SV. for Gaarden, der selv ligger i Blegind. — Bygningerne er af Bindingsværk med Straatage med Undtagelse af den n. Længe, der er af Grundmur med Paptag, opført 1911.

**Blegind Søgaard**, Blegind Sogn. Postforb. og St.: Hørning, hvortil c. 2 Km. Gaarden ligger c. 12 Km. fra Skanderborg. Ejer: *Hans Pedersen*, som overtog Gaarden i 1910, er født i Malling Sogn 24. Oktbr. 1885 og gift med *Birgitte Jensen*, født i Blegind 5. Juni 1884.

Matr.-Nr. 17a m. fl. af Blegind. Hartkorn 3 Tdr. 3 Skpr. 3 Fdkr. 2½ Alb. Ejendomsskyld 30,000 Kr. Brandassurance for Bygningerne 15,500 Kr. Areal 40 Tdr. Ld., deraf Ager 28, Eng 10, Mose 1, Have og Gaardsplads 1. Agermarken



Blegind Søgaard.

drives i en 8 Marksdrift: Havre, Vintersæd, Roer, Byg, Roer, Havre og 2aars Græs; 1 Td. Ld. dyrkes med Lucerne. Jordens Bonitet er Iermuldet. Der holdes 14 Køer, 12 Stkr. Ungkvæg og Kalve og 2 Tyre af jysk sortbroget Race, 4 Heste. 4 Plage og Føl samt 3 Faar. Sidste Aar solgtes c. 100 Fedesvin.

Blegind Søgaard ligger i Blegind i den ø. Side af sine flade Jorder. Den nuv. Ejer fik Gaarden efter Søren Nielsen, som ejede den i 30 Aar og havde faaet den ved Giftermaal med Enken efter Niels Peter Michelsen.

Hovedb. ligger mod S. og er ligesom den n. Længde af Grundmur med Skifertag. Den v. Længde er af Bindingsværk og den ø. af Grundmur mod Gaardsiden, Granit mod Udsiden. Alle Avlsb. har Straatage.

**Fruering Nedergaard**, Fruering Sogn. Postforb. og St.: Skanderborg, hvortil c. 5 Km. Ejer: *Peder Ditlevsen*, som overtog Gaarden i 1889, er født paa Ejendommen 2. Febr. 1848 og gift med *Karen Andersen*, født i Balle Sogn 13. Oktbr. 1854.

Matr.-Nr. 8 af Fruering. Hartkorn 4 Tdr. 3 Skpr. 2 Fdkr. 1½ Alb. Ejendomsskyld 30,000 Kr. Brandassurance for Bygningerne c. 24,000 Kr. Areal 65 Tdr. Ld., deraf Ager 64, Have og Gaardsplads 1. Agermarken drives i to 7 Marksdrifter: Havre, Brak, Vintersæd, Byg, Havre og 2aars Græs, og Havre, Roer, Byg, Roer, Havre og 2aars Græs. Jordens Bonitet er god Lermuld i Marken mod V., mere letmuldet mod Ø. Der holdes 16 Køer, 14 Stkr. Ungkvæg og Kalve og 2 Tyre af jysk sortbroget Race, 4 Heste, 2 Plage og 4 Faar. Sidste Aar solgtes c. 50 Fedesvin.



Fruering Nedergaard.

Fruering Nedergaard ligger i Fruering. Den nuv. Ejer har faaet Gaarden efter sin Fader, Ditlev Petersen, der var Fæster og havde faaet den 1840.

Jorden er flad mod Ø., bakket mod V. med Gaarden i den s. Side. — Hovedb. ligger mod S. og er ligesom den v. Længde af Grundmur. De andre Avlsb. er af Bindingsværk; den v. Længde har Cementstenstag, de andre Bygninger Straatage.

**Overgaard**, Fruering Sogn. Postforb. og St.: Skanderborg, hvortil c. 6 Km. Ejer: *Søren Rasmussen*, som overtog Gaarden i 1890, er født i Linaa Sogn 9. Jan. 1860 og gift med *Jensine Jensen*, født paa Ejendommen 22. Aug. 1869.

Matr.-Nr. 1a af Skaarup. Hartkorn 7 Tdr. 2½ Alb. Ejendomsskyld 35,000 Kr. Brandassurance for Bygningerne c. 16,000 Kr. Areal 134 Tdr. Ld., deraf Ager 105, Mose 9, Skov 19, Have og Gaardsplads 1. Agermarken drives i to 7 Marksdrifter: ½ Brak ½ Roer, Vintersæd, Byg, Roer, Havre og 2aars Græs. Jordens Bonitet er en Del forskellig. Hovedparten er dog god Lermuld, men der findes ogsaa Sandmuld paa Sandunderlag. Der holdes 18 Køer, 29 Stkr. Ungkvæg og Kalve og 8 Tyre af jysk sortbroget Race, 6 Heste, 3 Plage og Føl samt 4 Faar.

Overgaard ligger i Skaarup. Den nuv. Ejer fik den efter sin Svigerfader, Peter Jensen, som 1860 havde faaet den efter sin Fader, Jens Jensen. Imellem Fader og Søn ejedes Gaarden dog i nogle Aar af Niels Hansen, da P. Jensens Moder var gift to Gange.

Jorderne er kuperede og strækker sig mod N. i en Kile, der vender Spidsen mod Gaarden.

Hovedb. ligger mod S. og er ligesom den v. Længe af Grundmur. Og andre Avlsb. er af Bindingsværk. Alle Bygningerne har Straatage. Gaarden ligger ikke solret, men Hovedb., der er opført 1850, ligger i SV., da den skulde ligge parallelt med Landevejen. Kostalden er opført 1913, de øvrige Avlsb. er gamle.



Overgaard.

Ejeren har 1914 købt 14 Tdr. Ld. til, som er medregnet i Hartkornet, men ikke i Ejendomsskylden. — NØ. for Gaarden ligger en gammel Gaard, som blev tilkøbt for c. 3 Aar siden.

**Rødmølle**, Fruering Sogn. Postforb. og St.: Skanderborg, hvortil c. 7 Km. Ejer: *Rasmus Anton Kolstrup*, som overtog Gaarden i 1913, er født i Nimtofte Sogn 9. Oktbr. 1868 og gift med *Dorthea Nielsen*, født i Nørager 6. Novbr. 1875.



Rødmølle.

Matr.-Nr. 7 af Skaarup. Hartkorn 3 Tdr. 6 Skpr. 2 Alb. Ejendomsskyld 32,000 Kr. Brandassurance for Bygningerne c. 29,000 Kr. Areal 62½ Td. Ld., deraf Ager 46½, Mose 10, Skov 4, Have og Gaardsplads 1. Agermarken drives

i en 8 Marksdrift: Havre,  $\frac{1}{2}$  Vintersæd  $\frac{1}{2}$  Roer, Byg, Roer, Havre, Byg og 2aars Græs. Jordens Bonitet er Lermuld paa Kalk- og Lerunderlag. Der holdes 12 Køer, 10 Stkr. Ungkvæg og Kalve og 10 Tyre af jysk sortbroget Race, 5 Heste samt 3 Plage og Føl. Sidste Aar solgtes c. 35 Fedesvin.

Rødmølle, som er en Vandmølle, ligger i Skaarup. Den nuv. Ejer har købt den af Henrik Krogh, der havde købt den 1907 af Møller Fausing, som var født paa Ejendommen og havde haft den siden 1844.

Jorderne er flade og ligger samlede ved Gaarden, navnlig mod S.

Bygningerne er af Grundmur med Undtagelse af den ø. Længe, der er af Bindingsværk. Hovedb. ligger mod N. og har Spaantag. Avlsb. har Straatage. Mod Ø. ligger Møllebygningen, som er af Grundmur med Tegltag. Og N. for Vejen ligger en Bindingsværks Mølle med Tegltag, saa Vandet bruges to Gange.

**Th. M. Poulsens Gaard** i Hvolbæk, Fruering Sogn. Postforb. og St.: Skanderborg, hvortil c. 8 Km. Ejer: *Thomas Marius Poulsen*, som overtog Gaarden 28. Oktbr. 1908, er født paa Ejendommen 17. April 1877.



Th. M. Poulsens Gaard.

Matr.-Nr. 4a m. fl. af Hvolbæk. Hartkorn 4 Tdr. 1 Fdkr.  $\frac{1}{4}$  Alb. Ejendomsskyld 31,000 Kr. Brandassurance for Bygningerne 23,880 Kr. Areal 57 Tdr. Ld., deraf Ager 43 $\frac{1}{2}$ , Eng 1 $\frac{1}{2}$ , Skov 3, Græsningsjord 8, Have og Gaardsplads 1. Agermarken drives i en 9 Marksdrift: Havre, Brak, Vintersæd, Byg, Havre, Roer, Havre og 2aars Græs. Jordens Bonitet er lermuldet. Der holdes 12 Køer, 10 Stkr. Ungkvæg og Kalve og 8 Tyre af Korhornsrace, 4 Heste, 2 Plage og 2 Faar. Sidste Aar solgtes c. 50 Fedesvin.

Gaarden ligger i Hvolbæk i den v. Side af de jævne og bekvemme Jorder. Den nuv. Ejer fik Gaarden efter sin Fader, Søren P. Poulsen, der ejede den fra 19. Maj 1874 og havde faaet den ved Giftermaal med en Datter af Thomas Rasmussen.

Hovedb. ligger mod S. og er af Grundmur med Tegltag. Avlsb. er af Bindingsværk med Straatage. Hovedb. er opført af Th. Rasmussen, den v. Længe af Ejerens Fader. De øvrige Avlsb. er ældre.

**N. Eriksens Gaard** i Hvolbæk, Fruering Sogn. Postforb. og St.: Skanderborg, hvortil c. 8 Km. Ejer: *Niels Eriksen*, som overtog Gaarden i 1912, er født i Odder 23. Juni 1877 og gift med *Ellen Lund*, født 9. Febr. 1887.

Matr.-Nr. 9a m. fl. af Hvolbæk. Hartkorn 4 Tdr. 1 Skp. 1 Fdkr. 1 $\frac{1}{2}$  Alb. Ejendomsskyld 28,000 Kr. Brandassurance for Bygningerne c. 14,000 Kr. Areal 62 Tdr. Ld., deraf Ager 58, Eng 2 $\frac{1}{2}$ , Skov  $\frac{1}{2}$ , Have og Gaardsplads 1. Agermarken drives i en 8 Marksdrift: Havre, Brak, Vintersæd, Byg, Roer, Havre og 2aars Græs. Jordens Bonitet er lermuldet. Der holdes 12 Køer og 12 Stkr. Ungkvæg og Kalve af blandet Race, 4 Heste og 2 Plage. Sidste Aar solgtes c. 100 Fedesvin.

Gaarden, der ligger i Hvolbæk, har den nuv. Ejer købt af en Ejendomshandler, som ikke havde Skøde paa Gaarden.

Jorderne er flade og ligger nærmest N. for Gaarden. — Alle Bygningerne er af Bindingsværk med Straatage. Hovedb. ligger mod N.

**Vester Tammestrup**, Fruering Sogn. Postforb. og St.: Skanderborg, hvortil c. 8 Km. Ejer: *Rasmus Chr. Knudsen*, som overtog Gaarden i 1912, er født i Adslev 26. Oktbr. 1861 og gift med *Valborg Madsen*, født i Venninge 9. Decbr. 1853.

Matr.-Nr. 14 m. fl. af Hvolbæk. Hartkorn 4 Tdr. 6 Skpr. 1 Alb. Ejendomsskyld 35,000 Kr. Areal 76 Tdr. Ld., deraf Ager 69, Eng 5, Skov 1, Have og Gaardsplads 1. Agermarken drives i en 8 Marksdrift: Havre, Brak, Vintersæd, Byg, Roer, Havre og 2aars Græs. Jordens Bonitet er lermuldet. Der holdes 23 Køer, 19 Stkr. Ungkvæg og Kalve og 4 Tyre af jysk sortbroget Race, 5 Heste, 2 Plage og 3 Faar. Sidste Aar solgtes c. 50 Fedesvin.

Vester Tammestrup har Matr.-Nr. 14 af Hvolbæk og 13b og 3 af Hylke, paa hvilken sidste Bys Jorder den ligger. Den nuv. Ejer fik Gaarden efter Søren Rasmussen, der havde købt den af Jens Jensen, som havde faaet den ved Giftermaal med en Datter af Søren Peter Stautrup; denne ejede Gaarden i c. 60 Aar og var født paa Ejendommen, der gennem mange Generationer havde været i hans Slægts Besiddelse.

Jorden er bakket, men ligger godt samlet omkring Gaarden.

Hovedb. ligger mod N. og er ligesom den s. Længe af Bindingsværk. Den v. Længe er dels af Bindingsværk, dels af Grundmur og den ø. er helt af Grundmur. Alle Bygningerne har Straatage. Gaarden er opført af S. P. Stautrup.

**Kejlstrupgaard**, Fruering Sogn. Postforb.: Skanderborg, hvortil c. 9 Km., og St.: Stilling, hvortil c. 5 Km. Ejer: *Frands Pedersen*, som overtog Gaarden i 1909, er født paa Ejendommen 8. Decbr. 1880 og gift med *Karen Dam*, født i Fruering Sogn 6. April 1883.



Kejlstrupgaard.

Matr.-Nr. 7a m. fl. af Vurring. Hartkorn 4 Tdr. 5 Skpr. 2 Fdkr. 2½ Alb. Ejendomsskyld 33,000 Kr. Brandassurance for Bygningerne c. 21,000 Kr. Areal 50 Tdr. Ld., deraf Ager 48, Eng 1, Have og Gaardsplads 1. Agermarken drives dels i en 8 Marksdrift: Havre, Brak, Vintersæd, Roer, Byg, Havre og 2aars Græs, dels i en 7 Marksdrift. Jordens Bonitet er lermuldet. Der holdes 16 Køer, 19 Stkr. Ungkvæg og Kalve og 4 Tyre af jysk sortbroget Race, 4 Heste, 2 Plage og 2 Faar. Sidste Aar solgtes c. 40 Fedesvin.

Kejlstrupgaard ligger c. 1 Km. Ø. for Vurring (skreves 1311 »Werringh«). Den nuv. Ejer har arvet Gaarden efter sin Fader, Jens Petersen, der havde faaet den 1872 efter sin Fader, Peder Jørgensen, og som var den, der udflyttede Gaarden fra Byen 1877.

Jorden er let bølgeformet og omgiver Gaarden til alle Sider. — Hovedb., der er opført 1877, er af Grundmur med Paptag. Den ø. Længe er ligeledes af Grundmur med Paptag, opført 1912. Den v. Længe er af Bindingsværk med Paptag og den n. af Grundmur med Straatag.

**Toftegaard**, Fruering Sogn. Postforb.: Skanderborg, hvortil c. 9 Km., og St.: Stilling, hvortil c. 5 Km. Ejer: *Rasmus Peter Martin Skriver*, som overtog Gaarden i 1910, er født i Vintre Sogn 27. Febr. 1866.

Matr.-Nr. 10a m. fl. af Virring. Hartkorn 3 Tdr. 1 Skp. 2 Fdkr. 1¼ Alb. Ejendomsskyld 28,000 Kr. Brandassurance for Bygningerne 15,500 Kr. Areal 36 Tdr. Ld., deraf Ager 33, Eng 2, Have og Gaardsplads 1. Agermarken drives i en 7 Marksdrift: Byg, Roer, Havre, Roer, Havre og 2aars Græs. Jordens Bonitet er god Lermuld paa Lerunderlag. Der holdes 15 Køer, 19 Stkr. Ungkvæg og Kalve og 6 Tyre af jysk sortbroget Race, 4 Heste, 1 Plag og 2 Faar. Sidste Aar solgtes c. 35 Fedesvin og 15 Grisesøer.



Toftegaard.

Toftegaard ligger c. ¾ Km. SØ. for Virring. Den nuv. Ejer har købt Gaarden af en Eriksen, som ejede den i 17 Aar og havde købt den af Rasmus Jensen, der havde haft Gaarden i 40 Aar; han opførte Hovedb., den v. Længe og Laden og havde faaet Gaarden efter sin Fader, Jens Rasmussen.

Jorden ligger godt samlet omkring Gaarden. — Hovedb. er af Grundmur ligesom den ø. Længe. De andre Avlsb. er af Bindingsværk. De tre af Bygningerne har Straatage, den ø. Længe Paptag.

**Nedergaard**, Fruering Sogn. Postforb.: Skanderborg, hvortil c. 9 Km., og St.: Stilling, hvortil c. 5 Km. Ejer: *Christian Hjorth-Petersen*, som overtog Gaarden i 1888, er født i Tvilum Sogn 6. Juni 1865 og gift med *Marie Rasmussen*, født paa Ejendommen 12. Jan. 1867.

Matr.-Nr. 13a m. fl. af Virring. Hartkorn 5 Tdr. 3 Skpr. Ejendomsskyld 32,000 Kr. Brandassurance for Bygningerne 23,500 Kr. Areal 53 Tdr. Ld., deraf Ager 48, Eng 1, Skov 3, Have og Gaardsplads 1. Agermarken drives i en 10 Marksdrift: Havre, Roer, Byg, 1aars Græs, Vintersæd, Roer, Byg, Havre og 2aars Græs. Jordens Bonitet er god, frugtbar Muld paa Lerunderlag. Der holdes 20 Køer, 11 Stkr. Ungkvæg og Kalve og 5 Tyre af jysk sortbroget Race, 4 Heste og 2 Plage. Sidste Aar solgtes c. 50 Fedesvin.

Nedergaard, der ligger i Virring, har den nuv. Ejer faaet efter sin Svigerfader, Jørgen Rasmussen, som selv havde faaet den 1851 efter sin Fader, Rasmus Nielsen, der var født paa Ejendommen. Gennem mange Generationer er den gaet i Arv i Fru Hjorth-Petersens Slægt.

Jorden er flad, dog har c. 16 Tdr. Ld. jævnt Fald. Gaarden ligger i det nv. Hjørne af sin Mark.

Bygningerne er af Grundmur med Undtagelse af den s. Længe, der er af Bindings-



Nedergaard.

værk. Hovedb. ligger mod N. og har Tegtag, opført 1869. Avlsb. har Straatage, opførte 1857 og 1896. Elektrisk Kraft og Lys er installeret.

**Mosegaard**, Fruering Sogn. Postforb.: Skanderborg, hvortil c. 9 Km., og St.: Stilling, hvortil c. 5 Km. Ejer: Sognefoged *Martin Dam*, som overtog Gaarden i 1907, er født paa Ejendommen 10. Decbr. 1877 og gift med *Sanne Ditlevsen*, født i Fruering 24. Juni 1883.



Mosegaard.

Matr.-Nr. 19a af Virring. Hartkorn 4 Tdr. 5 Skpr. 3 Fdkr. 2½ Alb. Ejendoms- skyld 32,500 Kr. Brandassurance for Bygningerne c. 19,000 Kr. Areal 55½ Td. Ld., deraf Ager 48½, Eng 2, Mose 1, Skov 3, Have og Gaardsplads 1. Agermarken drives i en 9 Marksdrift: Rug efter Halvbrak, Roer, Byg, Havre, Roer, Havre,



2½aars Græs. Jordens Bonitet er lermuldet. Der holdes 18 Køer, 13 Stkr. Ungkvæg og Kalve og 5 Tyre af jysk sortbroget Race, 4 Heste, 2 Plage og 4 Faar. Sidste Aar solgtes c. 65 Fedesvin.

Mosegaard ligger c. ½ Km. N. for Virring i den ø. Side af sine dels flade, dels bølgeformede Jorder. Den nuv. Ejer har arvet Gaarden efter sin Fader, Christen Peter Dam, den havde faaet den 1872 efter sin Svigerfader, Christen Jensen, hvis Fødegaard det var.

Bygningerne er af Grundmur med Undtagelse af den s. Længe, der er af Bindingsværk. Hovedb. ligger mod N.; den har Skifertag og er opført tilligemed den v. Længe 1891. Den ø. Længe er bygget 1908, tækket med Pap. De øvrige Avisb. har Straatage. Elektrisk Kraft og Lys er installeret.

## Gjern Herred.

**K**jærs Mølle, Linaa Sogn. Postforb. og St.: Laven, hvortil c. ¼ Km. Gaarden ligger c. 11 Km. fra Silkeborg. Ejer: *S. P. Møller Andersen*, som overtog Gaarden i 1908, er født i Tulstrup Sogn 14. Novbr. 1871 og gift med *Inger Marie Jacobsen*, født i Linaa Sogn 26. Marts 1867. Matr.-Nr. 1a m. fl. af Kjærs Mølle. Hartkorn 1 Td. 1 Skp. 1 Fdkr. 2¼ Alb. Ejendomsskyld 33,500 Kr. Brandassurance for Bygningerne c. 25,000 Kr. Areal



Kjærs Mølle.

27 Tdr. Ld., deraf Ager 8, Eng 5, Skov 13, Have og Gaardsplads 1. Agermarken drives i en 8 Marksdrift: Havre, Roer, Havre, Roer, Blandsæd, Havre og 2aars Græs. Jordens Bonitet er god, lerblandet Muld. Der holdes 8 Køer og 2 Stkr. Ungkvæg af blandet Race samt 2 Heste. Sidste Aar solgtes c. 30 Fedesvin.

Kjærs Mølle, der ligger tæt Ø. for Laven St., har den nuv. Ejer købt af P. Baastrup, som var barnefødt i Gaarden og havde arvet den efter sin Fader.

Den anselige og kønne Hovedb. er opført 1884 af Grundmur med Skifertag i den v. Side af Gaardspladsen; den har Facade ud mod Vejen og rummer en stor og god Lejlighed. Ogsaa Avisb. er af Grundmur med Undtagelse af Laden, som er af Bindingsværk, og de har alle Asfalttage. Møllebygningen ligger mod Ø., og mod S. er bygget et Savskæreri, der ligeledes drives ved Vandkraften.

Jorderne er noget bakkede; de strækker sig navnlig V. for Gaarden.

Linæa Nygaard, Linaa Sogn. Postforb. og St.: Laven, hvortil c. 3 Km. Gaarden ligger c. 10 Km. fra Silkeborg. Ejer: *Hans Pedersen*, som overtog

Gaarden i 1911, er født paa Ejendommen 22. Oktbr. 1881 og gift med *Kirstine Rasmussen*, født i Hjortvang 22. Oktbr. 1881.

Matr.-Nr. 1a m. fl. af Linaa. Hartkorn 2 Tdr. 5 Skpr.  $\frac{1}{2}$  Alb. Ejendoms-skyld 26,000 Kr. Brandassurance for Bygningerne c. 20,000 Kr. Areal 86 Tdr. Ld., deraf Ager 70, Eng 10, Mose 1, Skov 4, Have og Gaardsplads 1. Agermarken drives dels i en 8 Marksdrift: Havre, Roer, Blandsæd, Rug, Havre og 3aars Græs, dels i en 7 Marksdrift: Havre, Roer, Byg,  $\frac{1}{2}$  Rug  $\frac{1}{2}$  Roer, Havre og 2aars Græs. Jordens Bonitet er overvejende sandmuldet, dog noget lerblandet i 7 Marksdriften. Der holdes 20 Køer, 15 Stkr. Ungkvæg og Kalve og 1 Tyr af blandet Race, 4 Heste, 3 Plage og Føl samt 5 Faar. Sidste Aar solgtes c. 35 Fedesvin.

Linaa Nygaard laa oprindelig umiddelbart N. for Kirken, men blev efter en Brand 1894 flyttet til sin nuv. Plads c.  $\frac{1}{2}$  Km. N. for Linaa By, hvor den ligger frit og højt med smuk Udsigt over det omliggende, bakkede og skovrige Landskab.

Den nuv. Ejer har arvet Gaarden efter sin Fader, Anders Pedersen, som 1877 havde købt den af Grdr. Iley.



Linaa Nygaard.

Den grundmurede, skifertækkede Hovedb. ligger i den s. Side af Gaardspladsen. Avlsb. er overvejende af Granit med Asfalttage. — Gaarden ligger i den s. Side af sine Jorder, som har en meget bakked Overflade.

**Linaa Vandmølle**, Linaa Sogn. Postforb. og St.: Laven, hvortil c. 5 Km. Gaarden ligger c. 10 Km. fra Silkeborg. Ejer: *Møller Søren Laursen*, som overtog Gaarden i 1914, er født i Tvillum 21. April 1886 og gift med *Petrea Andersen*, født i Svenstrup 9. April 1891.

Matr.-Nr. 14c m. fl. af Linaa. Hartkorn 7 Skpr. 2 Fdkr.  $1\frac{1}{4}$  Alb. Ejendoms-skyld 29,000 Kr. Brandassurance for Bygningerne c. 10,000 Kr. Areal 41 Tdr. Ld., deraf Ager  $37\frac{1}{2}$ , Eng 2, Skov  $\frac{1}{2}$ , Have og Gaardsplads 1. Agermarken drives i en 8 Marksdrift: Havre, Roer, Blandsæd, Rug, Byg, Havre og 2aars Græs. Jordens Bonitet er sandmuldet. Der holdes 8 Køer og 7 Stkr. Ungkvæg og Kalve af jysk sortbroget Race, 2 Heste og 1 Plag. Sidste Aar solgtes c. 25 Fedesvin.

Linaa Vandmølle ligger c. 1 Km. NV. for Linaa (skreves 1427 »Lima« og 1433 »Lennow«) i den s. Side af sine noget bakkede Jorder. Den nuv. Ejer har købt Møllen af Jens P. Jensen, hvis Fædrengaard det var, og som har opført de nustaende Bygninger efter Brand.

Hovedb. ligger mod N.; den er af Grundmur med Cementstenstag ligesom Møllebygningen, der ligger mod S. Den v. Længe er af Granit med Cementstenstag, og den

Ø. Længe er en Træbygning med Asfalttag, der anvendes til Savskæreri. Dette sidste drives ved en Petroleumsmotor, som ogsaa anvendes til Drift af Gaardens øvrige faste Maskiner.

**Søndergaard, Linaa Sogn. Postforb. og St.: Laven.** Gaarden ligger c. 9 Km. fra Silkeborg. Ejer: *Rasmus P. Høegh*, som overtog Gaarden i 1905, er født paa Ejendommen 25. Marts 1880 og gift med *Kathrine Christensen*, født i Høver 30. Septbr. 1877.

Matr.-Nr. 15a m. fl. af Linaa. Hartkorn c. 3 Tdr. Ejendomsskyld 33,500 Kr. Brandassurance for Bygningerne 18,500 Kr. Areal 75 Tdr. Ld., deraf Ager 53, Eng 1, Skov 20, Have og Gaardsplads 1. Agermarken drives i to 7 Marksdrifter: Havre, Rug, Roer, Blandsæd (Byg), Havre og 2aars Græs. Jordens Bonitet er lermuldet paa ler- og sandblandet Underlag. Der holdes 18 Køer, 22 Stkr. Ungkvæg og Kalve og 2 Tyre af jysk sortbroget Race, 5 Heste, 2 Plage og 4 Faar. Sidste Aar solgtes c. 40 Fedesvin.



Søndergaard.

Søndergaard ligger c. 1 Km. SØ. for Linaa tæt N. for Aarhus Landevej. Det var den nuv. Ejers Farfader, som udflyttede Gaarden fra Byen; fra ham gik den i Arv til hans Søn, P. Rasmus Høegh, og fra ham igen til hans Søn, den nuv. Ejer, som har opført de nystaaende, grundmurede Bygninger; kun Udsiden af den v. Længe stammer endnu fra den gamle Bindingsværksgaard.

Hovedb. har Tegltag; den ligger mod N. og rummer en velindrettet og hyggelig Lejlighed. Avlsb. er tækkede med Straa og Pap. En Vindmotor sørger for Vandforsyningen, og elektrisk Lys og Kraft er indlagt. — Jorderne strækker sig nærmest mod S. over et noget kuperet Terræn.

**Skovlyst, Linaa Sogn. Postforb. og St.: Laven,** hvortil c. 3 Km. Gaarden ligger c. 13 Km. fra Silkeborg. Ejer: *Anders Anton Andersen*, som overtog Gaarden i 1898, er født i Linaa Sogn 26. Jan. 1877 og gift med *Marie Rasmussen*, født i Kallehave paa Sjælland 14. Decbr. 1880.

Matr.-Nr. 111 m. fl. af Linaa. Hartkorn 2 Tdr. 4 Skpr. 1 Fdkr. 1½ Alb. Ejendomsskyld 28,000 Kr. Brandassurance for Bygningerne c. 15,000 Kr. Areal 53 Tdr. Ld., deraf Ager 30, Skov 20, Veje og Kær 2, Have og Gaardsplads 1. Agermarken drives i en 7 Marksdrift: Havre, Roer, Blandsæd, ½ Rug ½ Byg, Havre og 2aars Græs. Jordens Bonitet er af stærkt blandet Beskaffenhed. Der holdes 11 Køer og 9 Stkr. Ungkvæg og Kalve af rød dansk Race, 3 Heste og 6 Faar. Sidste Aar solgtes c. 20 Fedesvin.

Skovlyst ligger meget idyllisk og hyggeligt i Hesselskoven c. 1 Km. Ø. for Linaa.

Den nuv. Ejer har købt Gaarden af S. Nymand, som havde mageskiftet sig den til fra den nuv. Ejers Farbroder, Chr. Andersen.

Bygningerne er meget smukke og anselige, opførte 1903. Navnlig gør Hovedb., naar man gennem Skoven kommer ind til Gaarden, et overordentlig kønt Indtryk; den ligger i den s. Side af Gaardspladsen og er af Grundmur med Stentag, mod Ø. forsynet med en pyntelig Loggia. Ogsaa den n. Længe er af Grundmur med Tegltag, medens begge Sidelængerne er af Granit med Spaantage. — Jorderne er overvejende jævne, de strækker sig hovedsagelig mod V.

**Linaa Storgaard**, Linaa Sogn. Postforb. og St.: Laven, hvortil c. 3 Km. Gaarden ligger c. 10 Km. fra Silkeborg. Ejer: Landbrugskandidat *Jens Nielsen*, som overtog Gaarden 1. April 1913, er født i Skjørring 23. Febr. 1888.

Matr.-Nr. 11a m. fl. af Linaa. Hartkorn 4 Tdr. 2 Alb. Ejendomsskyld 40,000 Kr. Brandassurance for Bygningerne c. 24,000 Kr. Areal 103 Tdr. Ld., deraf Ager 76, Eng og Mose 19, Skov 7, Have og Gaardsplads 1. Agermarken drives dels i en 8 Marksdrift: Havre, Roer, Blandsæd, Rug, Roer, Havre og 2aars Græs,



Linaa Storgaard.

og dels i en 7 Marksdrift uden noget egentlig fast Sædskiye. Jordens Bonitet er overvejende Sandmuld paa sandblandet Underlag. Der holdes 24 Køer, 20 Stkr. Ungkvæg og Kalve og 2 Tyre af jysk sortbroget Race, 6 Heste, 3 Plage og Føl samt 6 Faar. Sidste Aar solgtes c. 100 Fedesvin.

Linaa Storgaard ligger paa Skraaning N. for Hesselskoven med vid Udsigt mod N. over det kønne, afvekslende Landskab. Gaarden har været en Del i Handelen i de senere Aar og tilhørte saaledes i korte Perioder først en Steensen og derpaa Jens Nielsen, indtil den nuv. Ejer købte den.

Hovedb. ligger mod S., det er en høj Bindingsværksbygning over muret Sokkel, tækket med Asfalt; Avlsb. er opførte 1911 efter Ildsaaede af støbte Mure med Cementstenstage.

Af Jorderne har c. 70 Tdr. Ld., som ligger N. og Ø. for Gaarden, en jævn og god Overflade; Resten af Jorderne er fraliggende S. for Skoven.

**Hjorthsgaard**, Linaa Sogn. Postforb. og St.: Laven, hvortil c. 3 Km. Gaarden ligger c. 10½ Km. fra Silkeborg. Ejer: *Niels Jensen*, som overtog Gaarden i 1891, er født i Linaa Sogn 28. Jan. 1863 og gift med *Marie Andersen*, født paa Ejendommen 24. Septbr. 1861.

Matr.-Nr. 3a m. fl. af Mollerup. Hartkorn 4 Tdr. 6 Skpr. Ejendomsskyld 28,000 Kr. Brandassurance for Bygningerne c. 15,000 Kr. Areal 56 Tdr. Ld., deraf Ager 49, Skov 6, Have og Gaardsplads 1. Agermarken drives uden fast Sædskiye. Jordens Bonitet er overvejende lermuldet paa Ler- og Mergelunderlag.

Der holdes 20 Køer, 8 Stkr. Ungkvæg og Kalve og 2 Tyre af rød dansk Race, 4 Heste og 2 Plage. Sidste Aar solgtes c. 50 Fedesvin.

Hjorthsgaard, som har Navn efter en tidligere Ejer, ligger i den v. Udkant af Mollerup med sine noget bakkede Jorder strakt ud mod V. og SV. Den nuv. Ejer har faaet Gaarden efter sin Svigerfader, Anders Rasmussen, som atter havde den efter sin Svigerfader.

Hovedb. ligger mod S. ud mod Aarhus Landevej, og da Vejen ligger meget højere end Gaardspladsen, bliver Hovedb. meget høj ud mod denne, saaledes at en dobbelt Trappe fører op til en Svalegang, hvorfra Indgangen til Værelserne finder Sted. Den ø. Længe og en Svinestald er af Granit. Elektrisk Lys og Kraft er indlagt.

**Tornbjerg**, Linaa Sogn. Postforb. og St.: Laven, hvortil c. 3 Km. Gaarden ligger c. 12 Km. fra Silkeborg. Ejer: *Rasmus Jensen*, som overtog Gaarden i 1907, er født i Laasby Sogn 23. Oktbr. 1850.

Matr.-Nr. 10a m. fl. af Mollerup. Hartkorn 3 Tdr. 5 Skpr. 1 Fdkr. 2¼ Alb. Ejendomsskyld 29,000 Kr. Brandassurance for Bygningerne 10,200 Kr. Areal 82 Tdr. Ld., deraf Ager 75, Skov 6, Have og Gaardsplads 1. Agermarken drives i en 9 Marksdrift: Havre, Brak, Rug, Roer, Byg, Havre og 3aars Græs. Jordens Bonitet er ret kold Lermuld paa Kvægunderlag. Der holdes 20 Køer, 12 Stkr. Ungkvæg og Kalve og 1 Tyr nærmest af rød dansk Race, 5 Heste, 2 Plage og 4 Faar. Sidste Aar solgtes c. 50 Fedesvin.

Tornbjerg ligger c. ½ Km. SØ. for Mollerup paa en høj Bakke, der har givet Gaarden sit Navn. Jorderne strækker sig navnlig mod Ø. og S. over et noget kuperet Areal.

Hovedb. ligger mod N. og er af Grundmur med Cementstenstag; Avlsb. er af Granit, tækkede med Straa og Blik.

**Mollerup Hedegaard**, Linaa Sogn. Postforb. og St.: Laven. Gaarden ligger c. 16 Km. fra Silkeborg. Ejer: *Jens Bjerregaard*, som overtog Gaarden i 1910, er født i Tebstrup 27. Febr. 1872 og gift med *Kathrine Pedersen*, født paa Ejendommen 16. Aug. 1883.



Mollerup Hedegaard.

Matr.-Nr. 11a m. fl. af Mollerup. Hartkorn 2 Tdr. 5 Skpr. 3 Fdkr. ¼ Alb. Ejendomsskyld 28,500 Kr. Brandassurance for Bygningerne c. 17,000 Kr. Areal 74 Tdr. Ld., deraf Ager 65, Eng 2, Skov 2, Veje og Kær 4, Have og Gaardsplads 1. Agermarken drives i en 9 Marksdrift: Havre, Roer, Blandsæd, Brak, ½ Rug ½ Hvede, Havre og 3aars Græs. Jordens Bonitet er nærmest kold Lermuld. Der holdes 20 Køer, 16 Stkr. Ungkvæg og Kalve og 2 Tyre af jysk sortbroget Race, 6 Heste, 2 Plage og 6 Faar. Sidste Aar solgtes c. 60 Fedesvin.

Møllerup Hedegaard har den nuv. Ejer faaet efter sin Svigerfader, J. P. Pedersen, som 1890 havde købt den af Bodil Hedegaard. Gaarden ligger c. 1½ Km. S. for Møllerup i det sø. Hjørne af sine Jorder, der har en bølgeformet Overflade med Hovedfald mod S.

Den grundmurede, teglhængte Hovedb. ligger i den ø. Side af Gaardspladsen. Avlsb. er af Grundmur og Granit, tækkede med Straa. De faste Maskiner drives ved Petroleumsmotor. — Mod V. har man en meget smuk Udsigt over den omliggende Egn.

Paa Gaarden findes en fortrinlig Faarestamme af Oxford Down Race, indført fra England; der sælges aarlig en Del Væddere og Lam til Avlsdyr.

**Skjellerup Nygaard**, Linaa Sogn. Postforb. og St.: Resebro, hvortil c. 1½ Km. Gaarden ligger c. 9 Km. fra Silkeborg. Ejer: *Johan Petersen Fischer*, som overtog Gaarden i 1913, er født i Tvilum Sogn 21. Juli 1875.

Matr.-Nr. 1a m. fl. af Skjellerup Nygaarde. Hartkorn 6 Tdr. 2 Skpr. 1 Fdkr. ¼ Alb. Ejendomsskyld 39,000 Kr. Brandassurance for Bygningerne c. 21,000 Kr. Areal 160 Tdr. Ld., deraf Ager 110, Eng 5, Skov 44, Have og Gaardsplads 1. Af Agermarken drives 88 Tdr. Ld. i en 8 Marksdrift: Havre, Roer, Rug, Rug, Roer, Havre og 2aars Græs; Resten drives uden fast Sædskifte. Jordens Bonitet



Skjellerup Nygaard.

er noget uensartet, dels lerblandet, dels sandblandet. Det holdes 30 Køer, 30 Stkr. Ungkvæg og Kalve og 2 Tyre af jysk sortbroget Race, 6 Heste samt 4 Plage og Føl. Sidste Aar solgtes c. 70 Fedesvin.

Skjellerup Nygaard ligger c. 1½ Km. S. for Resebro med sine tildels jævne Jorder strakt ud mod SV. Den nuv. Ejer har købt Gaarden af H. Rasmussen, som c. 1897 havde købt den af Jørgen Mortensen, der var Søn af den i sin Tid bekendte Hestehandler Morten Jørgensen, som ogsaa havde ejet Gaarden.

Hovedb. ligger mod S.; den er af Bindingsværk med Karnap mod Gaardsiden, af Grundmur mod Udsiden, tækket med Asfalt. Avlsb. er overvejende af Grundmur og Granit, tækkede med Straa. Til Drift af de faste Maskiner er installeret Petroleumsmotor.

**Kirkedal**, Linaa Sogn. Postforb. og St.: Laven, hvortil c. 3¼ Km. Gaarden ligger c. 13 Km. fra Silkeborg. Ejer: *Hans C. Jensen*, som overtog Gaarden i 1898, er født i Ulsø Sogn 5. Febr. 1869 og gift med *Margrethe Petersen*, født paa Ejendommen 7. April 1873.

Matr.-Nr. 2a m. fl. af Bjarup. Hartkorn 2 Tdr. 5 Skpr. 3 Fdkr. 2½ Alb. Ejendomsskyld 42,000 Kr. Brandassurance for Bygningerne 16,500 Kr. Areal 121 Tdr. Ld., deraf Ager 94, Eng 6, Skov 20, Have og Gaardsplads 1. Agermarken drives i en 8 Marksdrift: Havre, Rug, Byg, Roer, Havre og 3aars Græs. Jordens Bonitet er overvejende Lermuld paa Lerunderlag (underst Mergel). Der

holdes 25 Køer, 11 Stkr. Ungkvæg og Kalve og 2 Tyre af rød dansk Race, 5 Heste samt 3 Plage og Føl. Sidste Aar solgtes c. 90 Fedesvin.



Kirkedal.

Kirkedal ligger kønt mellem to Bakker c. 1 Km. NØ. for Mollerup. Den nuv. Ejer har faaet den efter sin Svigerfader, Christen Petersen, som havde giftet sig den til.

Gaardspladsen er aaben mod S.; mod N. ligger den høje grundmurede Hovedb. med Tegltag; Avlsb. er af Grundmur og Granit, tækkede med Straa og Pap. Elektrisk Lys og Kraft er indlagt. — Jorderne ligger for største Delen oppe paa et fladt Plateau N. for Gaarden.

Lidt NØ. for Mollerup paa Toppen af et Bakkedrag har ifølge Traps »Danmark« staaet Bjarup Kirke (endnu 1524 nævnt som Bjertrup Kirke), hvis Grund, dækket af lave Jordforhøjninger, endnu ses. Den har været af Granit og har bestaaet af Skib og Kor med Korrunding (ialt 80 Fod lang, Skibet 45 Fod bredt); ud for Vestenden ses en lav, rund Højning, mulig Spor af et Taarn. Hvornaar Kirken er nedbrudt, vides ikke. Men antagelig har Gaarden Kirkedal faaet Navn af sin Beliggenhed i Dalen under den gamle Kirke.

**Bjaruplund**, Linaa Sogn. Postforb. og St.: Laven, hvortil c. 3½ Km. Gaarden ligger c. 14 Km. fra Silkeborg. Ejer: *Niels Peter Nielsen*, som overtog



Bjaruplund.

Gaarden i 1902, er født paa Ejendommen 22. Oktbr. 1873 og gift med *Mathilde Mathiesen*, født i Linaa Sogn 4. Jan. 1881.

Matr.-Nr. 4a m. fl. af Bjarup. Hartkorn 1 Td. 6 Skpr. Ejendomsskyld 26,000 Kr. Areal 66 Tdr. Ld., deraf Ager 56, Mose 6, Skov 3, Have og Gaardsplads 1. Agermarken drives dels i en 9 Marksdrift: Havre, Brak, Rug, Roer, Blandsæd, Havre og 3aars Græs, dels i en 8 Marksdrift: Havre, Roer, Byg, Rug, Roer, Havre og 2aars Græs. Jordens Bonitet er overvejende Lermuld paa mergelblandet Lerunderlag. Der holdes 16 Køer, 12 Stkr. Ungkvæg og Kalve og 1 Tyr af blandet Race, 4 Heste samt 3 Plage og Føl. Sidste Aar solgtes c. 50 Fedesvin.

Bjaruplund ligger frit i den s. Side af sine flade Jorder med en meget vid Udsigt til alle Sider. Gaardens Beliggenhed er c. 1 Km. NØ. for Møllerup. Den nuv. Ejer har faaet den efter sin Fader, Jens Nielsen, som atter havde den fra sin Fader.

Bygningerne er overvejende af Grundmur, tækkede med Pap og Straa. Hovedb. ligger mod N. Elektrisk Lys og Kraft er indlagt.

**Østergaard**, Voel Sogn. Postforb. og St.: Sminge, hvortil c. 2 Km. Gaarden ligger c. 10 Km. fra Silkeborg. Ejer: *Jens Jensen*, som overtog Gaarden i 1888, er født i Sejling 31. Juli 1859 og gift med *Ane Gustavsen*, født sammesteds 31. Oktbr. 1866.

Matr.-Nr. 10a m. fl. af Voel. Hartkorn 4 Tdr. 2½ Alb. Ejendomsskyld 32,000 Kr. Brandassurance for Bygningerne c. 20,000 Kr. Areal 91 Tdr. Ld., deraf



Østergaard.

Ager 78, Eng 12, Have og Gaardsplads 1. Agermarken drives i en 7 Marksdrift: Jordens Bonitet er af noget blandet Beskaffenhed. Der holdes 22 Køer, 20 Stkr. Ungkvæg og Kalve og 2 Tyre af jysk sortbroget og Korthornsrace, 5 Heste, 3 Plage og Føl samt 6 Faar. Sidste Aar solgtes c. 70 Fedesvin.

Østergaard, der ligger c. 1 Km. Ø. for Voel midt paa sine jævne Marker, har den nuv. Ejer købt af Christen Pedersen, som havde den efter sin Svigerfader, Jens Pind.

De anselige Bygninger er opførte i Tidsrummet 1900—10 af Grundmur med Straa-tage. Hovedb. ligger mod N. Navnlig om Sommeren er der fra Gaarden en herlig Udsigt over det omliggende, typisk jyske, stærkt bakkede Landskab.

Baade Voel og Sminge skænkede Kong Knud d. 6. til sin Frille.

**Thorupgaard**, Voel Sogn. Postforb.: Sminge, og St.: Resenbro, hvortil c. 3 Km. Gaarden ligger c. 11 Km. fra Silkeborg. Ejer: *Thøger Rasmussen*, som overtog Gaarden i 1900, er født i Voel Sogn 29. Aug. 1866 og gift med *Mette Christensen*, født paa Ejendommen 7. Novbr. 1865.

Matr.-Nr. 18a m. fl. af Voel. Hartkorn 2 Tdr. 2 Skpr. 1 Fdkr. 1½ Alb. Ejendomsskyld 30,000 Kr. Brandassurance for Bygningerne 15,995 Kr. Areal 101 Tdr. Ld., deraf Ager 96½, Eng 2, Skov 1½, Have og Gaardsplads 1. Agermarken drives dels i en 8 Marksdrift: Havre, Roer, Blandsæd, Roer, Havre og



3aars Græs, dels i en 7 Marksdrift: Havre, Rug, Roer, Havre og 3aars Græs. Jordens Bonitet er i 8 Marksdriften overvejende Lermuld, i 7 Marksdriften af en mere sandmuldet Karakter. Der holdes 25 Køer, 25 Stkr. Ungkvæg og Kalve og 2 Tyre af jysk sortbroget Race, 6 Heste, 4 Plage og Føl samt 8 Faar. Sidste Aar solgtes c. 50 Fedesvin.

Thorupgaard hører til de saakaldte Thorupgaarde, som ligger c. 1½ Km. S. for Voel. Den nuv. Ejer har taget Gaarden i Arv med sin Hustru, hvis Fader, Christen Jensen, havde den efter sin Fader, Jens Jensen, hvis Forfædre den gennem flere Slægtled havde tilhørt.



Thorupgaard.

Hovedb., der ligger mod S., og den v. Længe er af Grundmur, den n. og ø. Længe af Granit. Tagene er dels af Straa, dels af Pap. — Jorderne har en jævn og god Overflade og ligger godt samlede omkring Gaarden.

**Oudal**, Alling Sogn. Postforb. og St.: Laven, hvortil c. 1½ Km. Gaarden ligger c. 11 Km. fra Silkeborg. Ejer: *Anders Michael Damm*, som overtog Gaarden 15. Septbr. 1905, er født paa Riiselund i Jaungyde 8. Juli 1883 og gift med *Ane Marie Sørensen*, født paa Tulstrup Nørregaard 8. Septbr. 1884.

Matr.-Nr. 15a m. fl. af Alling. Hartkorn 2 Tdr. 5 Skpr. 1 Fdkr. 1 Alb. Ejendomsskyld 30,000 Kr. Brandassurance for Bygningerne 18,700 Kr. Areal 55 Tdr. Ld., deraf Ager 52, Skov 2, Have og Gaardsplads 1. Agermarken drives i en 8 Marksdrift: Havre, Roer, Byg, Rug, Roer, Havre og 2aars Græs. Jordens Bonitet er Lermuld paa Lerunderlag. Der holdes 18 Køer, 13 Stkr. Ungkvæg og Kalve og 1 Tyr af blandet Race, 5 Heste, 2 Plage og 2 Faar. Sidste Aar solgtes c. 30 Fedesvin.

Oudal ligger c. 1 Km. N. for Alling i den n. Side af sine kuperede Jorder. Den nuv. Ejer har købt Gaarden af S. Lundgaard, som kort før havde købt den af Anders Rasmussen, hvem den havde tilhørt i 38 Aar.

Bygningerne er ganske overvejende af Grundmur. Hovedb. er opført 1898 i den n. Side af Gaardspladsen og tækket med Skifer. Avlsb. har Straatage; de er byggede 1883 og 1906. De faste Maskiner og Gaardens eget Vandværk drives ved Vindmotor, men det er Hensigten i en nær Fremtid at indlægge elektrisk Lys og Kraft.

**Gjern Præstegaard**, Gjern Sogn. Postforb. og St.: Gjern. Gaarden ligger c. 17 Km. fra Silkeborg. Nuv. Beneficiarius: *C. Madsen*. Avlingen er bortforpagtet til *Anton Martin Hansen*, som tiltraadte Forpagtningen 1. April 1906; han er født i Gulleb Sogn 23. Aug. 1880 og gift med *Marie Andersen Møller*, født i Vinkel Sogn 16. Marts 1884.

Matr.-Nr. 1a m. fl. af Gjern. Hartkorn 6 Tdr. 4 Skpr. 2¼ Alb. Ejendomsskyld 34,500 Kr. Areal 85 Tdr. Ld., deraf Ager 66, Kultureng 5, Mose 7, Græsningsjord 2, Have og Gaardsplads 3. Af Agermarken drives 57 Tdr. Ld. i en

8 Marksdrift: Havre, Roer, Byg, Rug, Havre og 3aars Græs, medens 9 Tdr. Ld. drives uden egentlig fast Sædskifte. Jordens Bonitet er overvejende god Lermuld paa Lerunderlag. Der holdes 20 Køer, 20 Stkr. Ungkvæg og Kalve og 2 Tyre



Gjern Præstegaard.

af blandet Race, 5 Heste, 3 Plage og Føl samt 5 Faar. Der sælges aarlig en Del drægtige Grisesøer.

Gjern Præstegaard ligger meget højt i Gjern By ved Siden af Kirken. Bygningerne er alle meget store og smukke, opførte af Grundmur og tækkede med Skifer paa Hovedb., der ligger mod S., og med Straa paa Avlsb.

De noget kuperede Jorder strækker sig mod N.

**Mølgaard**, Gjern Sogn. Postforb. og St.: Gjern, hvortil c. 2½ Km. Gaarden ligger c. 20 Km. fra Silkeborg. Ejer: Amdsraadsmedlem *Jens Mikkelsen*, som overtog Gaarden i 1899, er født i Sinding 29. Septbr. 1864 og gift med *Maren Nielsen*, født i Ellerup 8. Marts 1872.



Mølgaard.

Matr.-Nr. 6a m. fl. af Gjern. Hartkorn 3 Tdr. 3 Skpr. 2 Fdkr. 2½ Alb. Ejendomsskyld 28,000 Kr. Brandassurance for Bygningerne c. 16,000 Kr. Areal 69 Tdr. Ld., deraf Ager 45½, Eng 2½, Mose 5, Bakker 15, Have og Gaardsplads 1. Agermarken drives i en 8 Marksdrift: Havre, ½ Brak ½ Roer, Rug, Roer, Byg,

Havre og 2aars Græs. Jordens Bonitet er overvejende lermuldet. Der holdes 16 Køer, 14 Stkr. Ungkvæg og Kalve og 2 Tyre af rød dansk Race, 4 Heste samt 3 Plage og Føl. Sidste Aar solgtes c. 40 Fedesvin.

Mølgaard, der ligger c. 1½ Km. NV. for Gjern, er i sin nuv. Skikkelse opført efter Brand 1886. Den nuv. Ejer har købt Gaarden af Jens Chr. Jensen, der 1876 havde købt den af N. P. Mikkelsen. Bygningerne er alle af Grundmur. Den teglhængte Hovedb. ligger i ø. Side af Gaardspladsen. Avlsb. har Tage af Straa og Pap.

Hjemmemarken, der ligger godt samlet omkring Gaarden, er tildels jævn af Overflade. Arealet i Gjern Bakker er derimod stærkt kuperet.

**Højgaard**, Gjern Sogn. Postforb. og St.: Gjern, hvortil c. 2 Km. Gaarden ligger c. 18 Km. fra Silkeborg. Ejer: *Agner Krogh Nielsen*, som overtog Gaarden i 1914, er født i Them 5. April 1880 og gift med *Eva Madsen*, født i Nisset 29. Decbr. 1884.

Matr.-Nr. 9a af Gjern. Hartkorn 3 Tdr. 2 Skpr. Ejendomsskyld 32,000 Kr. Brandassurance for Bygningerne 11,500 Kr. Areal 70 Tdr. Ld., deraf Ager 57,



Højgaard.

Eng 6, Skov 4, Græsningsjord 2, Have og Gaardsplads 1. Af Agermarken drives 36 Tdr. Ld. i en 6 Marksdrift: Havre, Roer, Byg, Havre og 2aars Græs, og 21 Tdr. Ld. i en 7 Marksdrift: Brak, Rug, Roer, Blandsæd, Havre og 2aars Græs. Jordens Bonitet er i c. 45 Tdr. Ld. overvejende god Lermuld, i Resten af mere blandet Beskaffenhed. Der holdes 20 Køer, 20 Stkr. Ungkvæg og Kalve og 2 Tyre hovedsagelig af jysk sortbroget Race, 4 Heste, 2 Plage og 3 Faar. Sidste Aar solgtes c. 50 Fedesvin.

Højgaard ligger omtrent midt paa sine nogenlunde jævne Jorder c. 1½ Km. N. for Gjern. Den nuv. Ejer har købt Gaarden af M. Jacobsen, der havde den efter sin Fader, N. Mølgaard.

Bygningerne er overvejende af Grundmur og har alle Straatage med Undtagelse af et spaantækket Maskinhus af Brædder. Hovedb. ligger mod S. For Vandforsyningen er sørget ved Vindmotor.

**Krogen**, Gjern Sogn. Postforb. og St.: Gjern, hvortil c. ¼ Km. Gaarden ligger c. 16 Km. fra Silkeborg. Ejer: *Martinus Pedersen*, som overtog Gaarden i 1906, er født paa Ejendommen 15. Marts 1877 og gift med *Kirstine Hansen*, født i Kattrup 20. Oktbr. 1878.

Matr.-Nr. 13a m. fl. af Gjern. Hartkorn 6 Tdr. 6 Skpr. 2 Fdkr. 1½ Alb. Ejendomsskyld 33,000 Kr. Brandassurance for Bygningerne c. 16,000 Kr. Areal 84 Tdr. Ld., deraf Ager 58, Eng 6, Hede 19, Have og Gaardsplads 1. Agermarken drives i en 8 Marksdrift: Havre, Roer, Byg, ½ Brak ½ Roer, Rug, Havre og 2aars Græs. Jordens Bonitet er Lermuld paa Lerunderlag. Der holdes 20 Køer,

20 Stkr. Ungkvæg og Kalve og 2 Tyre af jysk sortbroget Race, 5 Heste, 3 Plage og Føl samt 4 Faar. Sidste Aar solgtes c. 50 Fedesvin.

Krogen ligger i Gjern By. Den nuv. Ejer har faaet Gaarden efter sin Fader, S. Pedersen, som selv havde arvet den efter sin Svigerfader, Andreas Jensen.



Krogen.

Hovedb. ligger mod S. og er af Grundmur med Paptag, men det er Hensigten snarest at bygge en ny Hovedb. af Grundmur med Tegltag i den ø. Side af Gaardspladsen. Ogsaa den n. Længe, opført 1910, er af Grundmur, medens de to Sidelænger er af Bindingsværk; Avlsb. har Straatage. N. for den egentlige Gaardplan er bygget en rummelig Bræddelade. — Markernes Overflade er jævn med svag Hældning mod N.

**Hedegaard**, Gjern Sogn. Postforb. og St.: Gjern, hvortil c. 2½ Km. Gaarden ligger c. 20 Km. fra Silkeborg. Ejer: *Jens Jensen*, som overtog Gaarden i 1901, er født i Sigersted Sogn paa Sjælland 25. Decbr. 1872 og gift med *Sofie Koudahl*, født paa Ejendommen 21. Jan. 1874.



Hedegaard.

Matr.-Nr. 19a m. fl. af Gjern. Hartkorn 4 Tdr. 4 Skpr. 3 Fdkr. ¼ Alb. Ejendomsskyld 28,500 Kr. Brandassurance for Bygningerne 19,500 Kr. Areal 70 Tdr. Ld., deraf Ager 63, Eng 6, Have og Gaardsplads 1. Agermarken drives dels i en 9 Marksdrift: Havre, Roer, Byg, Rug, Roer, Havre og 3aars Græs, dels i

en 8 Marksdrift: Rug efter Halvbrak, Havre, Roer, Byg, Havre og 2½aars Græs. Jordens Bonitet er overvejende lerblandet Muld paa Lerunderlag. Der holdes 20 Køer, 18 Stkr. Ungkvæg og Kalve og 2 Tyre af rød dansk Race, 4 Heste, 4 Plage og Føl og 2 Faar. Sidste Aar solgtes c. 50 Fedesvin.

Hedegaard har den nuv. Ejer faaet efter sin Svigerfader, Jens Koudahl, der havde den fra sin Fader, Christen Jensen, i hvis Slægt den i lang Tid var gaaet i Arv. Gaarden ligger c. 2½ Km. NØ. for Gjern. Omkring Bygningerne er Marken jævn og bekvem, men mod S. falder den noget bakket.

Den teglhængte Hovedb., der er opført 1911, de to Sidelænger og den paptækkede Svinestald er af Grundmur, medens den s. Længe er af Bindingsværk. De tre Avislænger har Straatage. En Vindmotor besørger Gaardens Vandforsyning.

**Peterslyst**, Gjern Sogn. Postforb. og St.: Gjern, hvortil c. 2½ Km. Gaarden ligger c. 20 Km. fra Silkeborg. Ejer: *Karl C. Hansen*, som overtog Gaarden i 1912, er født i Thorsø 26. Febr. 1860.

Matr. Nr. 20 af Gjern. Hartkorn 3 Tdr. 1 Skp. 3 Fdkr. 1¼ Alb. Ejendoms-skyld 30,000 Kr. Brandassurance for Bygningerne c. 16,000 Kr. Areal 64 Tdr. Ld., deraf Ager 57, Eng 6, Have og Gaardsplads 1. Agermarken drives i en 8 Marksdrift: Havre, Brak, Rug, Byg, Roer, Havre og 2aars Græs. Jordens Bonitet er god



Peterslyst.

Lermuld paa lerblandet Underlag. Der holdes 18 Køer, 20 Stkr. Ungkvæg og Kalve og 2 Tyre af rød dansk Race, 4 Heste, 3 Plage og Føl og 2 Faar. Sidste Aar solgtes c. 40 Fedesvin.

Peterslyst ligger meget smukt og frit c. 2 Km. NØ. for Gjern. Den nuv. Ejer har købt Gaarden af F. Vilhart, hvis Slægt den havde tilhørt i nogle Generationer.

Hovedb., der ligger mod S., er af Grundmur med Tegtag. Den er ligesom den v. og n. Længe bygget af Arkitekt Kiilsgaard paa Frijsenborg, som i sin Tid ejede Gaarden, men de to Avlsb. er af Bindingsværk med Straatage. Endelig er den ø. Længe opført 1912 af Grundmur med Trimpel og Paptag. De faste Maskiner drives ved Vindmotor.

Jorderne ligger godt samlede omkring Gaarden; de er overvejende jævne, men falder dog noget kuperede mod S.

**Kragdal**, Gjern Sogn. Postforb. og St.: Gjern, hvortil c. 3 Km. Gaarden ligger c. 15 Km. fra Silkeborg. Ejerinde: Enkefru *Kirstine Nielsen*, f. *Christensen*, som overtog Gaarden i 1911 ved sin Mands, *Niels Nielsens* Død, er født i Gjern 10. April 1866.

Matr.-Nr. 21a af Gjern. Hartkorn 3 Tdr. 3 Skpr. 2 Fdkr. ¼ Alb. Ejendoms-skyld 29,000 Kr. Brandassurance for Bygningerne 13,800 Kr. Areal 73 Tdr. Ld., deraf Ager 64½, Eng 6, Mose 1½, Have og Gaardsplads 1. Agermarken drives i en 8 Marksdrift: Havre, Brak, Rug, Roer, Byg, Havre og 2aars Græs. Jordens

Bonitet er sandmuldet. Der holdes 20 Køer, 18 Stkr. Ungkvæg og Kalve og 2 Tyre af jysk sortbroget Race, 5 Heste, 4 Plæge og Føl og 3 Faar. Sidste Aar solgtes c. 40 Fedesvin.

Kragdal laa tidligere i en lille Dal inde ved Gjern By og har vistnok deraf sit Navn. Senere flyttedes den til sin nuv. Plads c. 3 Km. NV. for Byen, hvor den ligger i den ø. Side af sine jævne, gode Jorder.



Kragdal.

Hovedb. er opført i den s. Side af Gaardspladsen af Grundmur med Cementstenstag. Avlsb. er hovedsagelig af Bindingsværk med Straatage.

Den nuv. Ejerindes afdøde Mand fik 1890 Gaarden efter sin Fader, N. P. Andersen.

**Vestergaard**, Gjern Sogn. Postforb. og St.: Gjern, hvortil c. 2½ Km. Gaarden ligger c. 18 Km. fra Silkeborg. Ejer: *Christen Olesen*, som overtog Gaarden i 1914, er født i Gjern 25. Decbr. 1884.

Matr.-Nr. 22a af Gjern. Hartkorn 3 Tdr. 4 Skpr. 3 Fdkr. 2 Alb. Ejendomsskyld 31,000 Kr. Brandassurance for Bygningerne 18,500 Kr. Areal 88 Tdr. Ld., deraf Ager 56, Eng 6, Krat og Lyngbakker 25, Have og Gaardsplads 1. Agermarken drives i en 8 Marksdrift. Jordens Bonitet er overvejende god Sandmuld. Der holdes 18 Køer, 20 Stkr. Ungkvæg og Kalve og 2 Tyre af blandet Race, 5 Heste, 3 Plæge og Føl og 4 Faar. Sidste Aar solgtes c. 30 Fedesvin.

Vestergaard ligger c. 2½ Km. NV. for Gjern, omgivet af sine ret jævne Jorder, som har deres største Udstrækning fra V. til Ø. med svag Hovedhældning mod N. Den nuv. Ejer har faaet Gaarden efter sin Fader, Christoffer Olesen, som selv havde faaet den efter sin Fader, Ole Eriksen.

Hovedb. er af Bindingsværk med Straatag; den ligger mod S. Avlsb. er af Grundmur. Den v. Længe er opført 1908 og har Paptag, den n. og ø. Længe er helt nybyggede, tækkede med Blik. De faste Maskiner drives ved Petroleumsmotor.

**Bousgaard**, Gjern Sogn. Postforb. og St.: Gjern, hvortil c. 2 Km. Gaarden ligger c. 18 Km. fra Silkeborg. Ejer: *Anders Peter Nielsen*, som overtog Gaarden i 1899, er født i Gjern 7. Jan. 1871 og gift med *Karen Jensen*, født paa Ejendommen 19. Juli 1874.

Matr.-Nr. 4a m. fl. af Ellerup. Hartkorn 5 Tdr. 5 Skpr. 1 Fdkr. 1 Alb. Ejendomsskyld 29,400 Kr. Brandassurance for Bygningerne 16,400 Kr. Areal 61 Tdr. Ld., deraf Ager 54, Eng 5, Skov 1, Have og Gaardsplads 1. Agermarken drives i en 8 Marksdrift: Havre, delvis benyttet Brak, Rug, Roer, Byg, Havre og 2aars Græs. Jordens Bonitet er overvejende god Lermuld. Der holdes 18 Køer, 20 Stkr. Ungkvæg og Kalve og 2 Tyre hovedsagelig af jysk sortbroget Race, 5 Heste, 3 Plæge og Føl og 3 Faar. Sidste Aar solgtes c. 35 Fedesvin.

Bousgaard har Navn af »Bousbakken«, som ligger tæt ved den. Gaarden ligger i Ellerup med smuk Udsigt navnlig mod Ø. og S. Den nuv. Ejer har faaet den efter sin Svoger, Jens Jensen, som havde arvet den efter sin Fader, Rasmus Jensen.



Bousgaard.

Bygningerne gør et rummeligt og solidt Indtryk. Hovedb. er opført 1901 af Grundmur med Skifertag i den ø. Side af Gaardspladsen. Den s. Længe er af Bindingsværk med Straatag, men agtes i den nærmeste Fremtid ombygget af Grundmur med ildfast Tag. Den n. og v. Længe, af hvilke den første er opført 1901 samtidig med Hovedb., er begge af Grundmur med Straatage.

Jorderne har en ret jævn Overflade, men en noget langstrakt Form fra Ø. til V.

**Ellerup Nygaard**, Gjern Sogn. Postforb. og St.: Gjern, hvortil c. 2 Km. Gaarden ligger c. 17 Km. fra Silkeborg. Ejer: *Søren Nielsen*, som overtog Gaarden i 1903, er født i Gjern Sogn 28. Jan. 1864 og gift med *Bodil Marie Christensen*, født paa Ejendommen 2. Aug. 1873.

Matr.-Nr. 5a af Ellerup. Hartkorn 5 Tdr. 1½ Alb. Ejendomsskyld 31,000 Kr. Brandassurance for Bygningerne c. 18,000 Kr. Areal 60 Tdr. Ld., deraf Ager 49,



Ellerup Nygaard.

Eng 2½, Mose 1, Skov 6½, Have og Gaardsplads 1. Af Agermarken drives 32 Tdr. Ld. i en 8 Marksdrift: Havre, Brak, Rug, Roer, Byg, Havre og 2aars Græs, og 17 Tdr. Ld. i en anden 8 Marksdrift: Havre, Roer, Byg, Roer, Havre, Havre

og 2aars Græs. Jordens Bonitet er god, lerblandet Muld. Der holdes 18 Køer, 18 Stkr. Ungkvæg og Kalve og 2 Tyre af rød dansk Race, 4 Heste, 2 Plage og 4 Faar. Sidste Aar solgtes c. 40 Fedesvin.

Ellerup Nygaard har den nuv. Ejer overtaget efter sin Svigerfader, Joh. Christensen, som havde den efter sin Fader, Christen Johansen, hvis Slægt den gennem mange Aar tilhørte.

Naar man kommer fra Gjern, ligger Ellerup meget højt, og man ser Ellerup Nygaard ligge højt oppe, halvt skjult bag en stærkt skraanende Plantage, over hvilken den v. Længe lyser frem. Gaarden er opført efter Brand 1906. Hovedb., som undgik Flammerne, stammer dog fra 1870; den ligger mod N. og er af Grundmur med Skifertag. Avlsb. er ligeledes af Grundmur, men med Tage af Cementsten.

De noget kuperede Jorder strækker sig nærmest mod Ø. og SØ.

**Nygaard, Gjern Sogn.** Postforb. og St.: Hammel, hvortil c. 5 Km. Gaarden ligger c. 20 Km. fra Silkeborg. Ejer: *Poul Chr. Poulsen*, som overtog Gaarden i 1909, er født i Gjern 13. Maj 1880 og gift med *Ane Jensen*, født i Sahl 10. Decbr. 1883.

Matr.-Nr. 2a m. fl. af Naarup. Hartkorn 4 Tdr. 6 Skpr. 1 Fdkr. 2¼ Alb. Ejendomsskyld 31,500 Kr. Brandassurance for Bygningerne c. 17,000 Kr. Areal 58 Tdr. Ld., deraf Ager 54, Eng 3, Have og Gaardsplads 1. Agermarken drives i



Nygaard.

en 9 Marksdrift: Havre, Brak, ½ Rug ½ Hvede, Roer, Byg, Havre og 3aars Græs. Jordens Bonitet er overvejende god Sandmuld. Der holdes 18 Køer, 12 Stkr. Ungkvæg og Kalve og 2 Tyre af rød dansk Race, 4 Heste, 2 Plage og 4 Faar. Sidste Aar solgtes c. 30 Fedesvin.

Nygaard er i sin nuv. Skikkelse oprettet af den nuv. Ejer, idet han har købt Jorderne sammen, efter at han havde overtaget Hovedparcellen efter sin Fader, N. P. Poulsen. — Bygningerne er opførte 1911 og er meget smukke og solide, af fuld Grundmur med Tegltag paa Hovedb. og Eternitskifer paa Avlsb. Fra Gaarden er en meget vid og smuk Udsigt mod Ø.

Agermarken har en jævn Overflade; Hovedparten af den strækker sig mod V.; kun 7 Tdr. Ld. ligger Ø. for Gaarden. Engen ligger spredt paa forskellige Steder.

**Storgaard, Gjern Sogn.** Postforb. og St.: Gjern. Gaarden ligger c. 20 Km. fra Silkeborg. Ejer: Sognefoged *J. K. M. Justesen*, som overtog Gaarden i 1884, er født i Skorup 14. Juni 1862 og gift med *Nielsine Sørensen*, født paa Ejendommen 21. Febr. 1859.

Matr.-Nr. 3a m. fl. af Søbyvad. Hartkorn 5 Tdr. 4 Skpr. 2 Alb. Ejendomsskyld 31,500 Kr. Brandassurance for Bygningerne c. 16,000 Kr. Areal 98 Tdr. Ld., deraf Ager 89, Græsningjord 8, Have og Gaardsplads 1. Agermarken drives i



en 8 Marksdrift: Havre, Brak, Rug, Roer, Byg, Havre og 2aars Græs. Jordens Bonitet er Sandmuld paa sandblandet Underlag. Der holdes 24 Køer, 24 Stkr. Ungkvæg og Kalve og 2 Tyre af rød dansk Race, 6 Heste, 4 Plage og Føl og 6 Faar. Sidste Aar solgtes c. 70 Fedesvin.



Storgaard.

Storgaard ligger højt og frit med vid Udsigt over hele Egnen c.  $\frac{1}{2}$  Km. SV. for Landevejen til Hammel. Den nuv. Ejer har faaet Gaarden efter sine Svigerforældre.

Hovedb. er opført 1850 i den s. Side af Gaardspladsen; den er af Grundmur med Straatag ligesom begge Sidelængerne, hvilke sidste er opført 1890 samtidig med den n. Længe, som er af straatækket Bindingsværk. Ø. for den egentlige Gaardplan er senere bygget en grundmuret Svinestald, tækket med Cementsten. Gaarden har sit eget Vandværk.

Jorderne er nogenlunde jævne; de omgiver Gaarden til alle Sider.

**Skorupgaard**, Skorup Sogn. Postforb. og St.: Faarvang. Gaarden ligger c. 19 Km. fra Silkeborg. Ejer: *Christian L. J. Pedersen*, som overtog Gaarden i



Skorupgaard.

1898, er født i Thorsø 2. Oktbr. 1874 og gift med *Jensine Jensen*, født samme-  
steds 2. Decbr. 1871.

Matr.-Nr. 3a m. fl. af Skorup. Hartkorn 4 Tdr. 2 Skpr. 1 Fdkr.  $\frac{1}{2}$  Alb.  
Ejendomsskyld 30,500 Kr. Brandassurance for Bygningerne 17,300 Kr. Areal

75 Tdr. Ld., deraf Ager 74, Have og Gaardsplads 1. Af Agermarken drives 59 Tdr. Ld. i en 7 Marksdrift: benyttet Brak, Rug, Havre, Byg, Havre og 2aars Græs, og 15 Tdr. Ld. i en 5 Marksdrift: Havre, Roer, Byg og 2aars Græs. Jordens Bonitet er af noget blandet Beskaffenhed, dog hovedsagelig Lermuld. Der holdes 18 Køer, 28 Stkr. Ungkvæg og Kalve og 1 Tyr af jysk sortbroget Race, 6 Heste, 3 Plage og Føl og 4 Faar. Sidste Aar solgtes c. 80 Fedesvin.

Skorupgaard ligger c. 1 Km. SØ. for Skorup (skreves 1319 »Scogthorp« og 1327 »Skoughæthorp«) umiddelbart ved Jernbanelinien. Den nuv. Ejer har købt af Søren Andersen, hvis Slægt Gaarden gennem flere Generationer havde tilhørt.

Bygningerne stammer fra 1875 og er meget solide og anselige, alle af Grundmur med Asfalttage. Hovedb. ligger mod V., omgivet af en stor, trærig Have. Til Vandpumpning er opstillet Vindmotor og til Drift af de faste Maskiner en Husmølle. — De jævne, gode Jorder ligger godt samlede omkring Gaarden.

1327 ejedes Skorup af Niels Palmesen.

**Østergaard**, Skorup Sogn. Postforb. og St.: Faarvang. Gaarden ligger c. 20 Km. fra Silkeborg. Ejer: *Ingemann Marius Poulsen*, som overtog Gaarden i



Østergaard.

1901, er født paa Ejendommen 20. Decbr. 1872 og gift med *Hansine Jensen*, født i Skorup 18. Juli 1880.

Matr.-Nr. 9a m. fl. af Skorup. Hartkorn 4 Tdr. 7 Skpr. 2 Fdkr. 1¼ Alb. Ejendomsskyld 36,000 Kr. Brandassurance for Bygningerne c. 20,000 Kr. Areal 129 Tdr. Ld., deraf Ager 111, Eng 5, Mergelgrave og Hede 12, Have og Gaardsplads 1. Af Agermarken drives 48 Tdr. Ld. i en 8 Marksdrift: Havre, Brak, Rug, Byg, Roer, Havre og 2aars Græs, 39 Tdr. Ld. i en 6 Marksdrift: Havre, Brak, Rug, Havre og 2aars Græs, og 24 Tdr. Ld. i en 7 Marksdrift: Rug, Havre, Roer, Byg, Havre og 2aars Græs. Jordens Bonitet er af en noget blandet Beskaffenhed. Der holdes 16 Køer, 26 Stkr. Ungkvæg og Kalve og 10 Tyre af jysk sortbroget Race, 6 Heste, 2 Plage og 3 Faar. Sidste Aar solgtes c. 55 Fedesvin.

Østergaard ligger i Skorup. Den brændte 18. Novbr. 1914, men er nu under Opførelse i fuld Grundmur. Hovedb., der ligger i den s. Side af Gaardspladsen, har Cementstenstag, Avlsb. Trimpel og Paptage. Der installeres Motor som Drivkraft. — Marken har en jævn og god Overflade; den har sin største Udstrækning fra Ø. til V.

I henvend 100 Aar har Gaarden tilhørt samme Slægt. Den nuv. Ejer har arvet den efter sin Fader, Poul Pedersen, som atter havde den fra sin Fader, Peder Jensen.

**Hedeagergaard**, Skorup Sogn. Postforb. og St.: Faarvang. Gaarden ligger c. 21 Km. fra Silkeborg. Ejer: *Edvard Justesen*, som overtog Gaarden i 1915, er født paa Ejendommen 28. Novbr. 1892.

Matr.-Nr. 4a m. fl. af Skorup. Hartkorn 3 Tdr. 2 Skpr. 3 Fdkr. 1½ Alb. Ejendomsskyld 28,000 Kr. Brandassurance for Bygningerne c. 21,000 Kr. Areal 100 Tdr. Ld., deraf Ager 97½, Eng 1½, Have og Gaardsplads 1. Agermarken drives uden noget egentlig fast Sædskifte, men med en ret betydelig Frøavl baade af Gulerod, Runkelroe, Kaalrabi og forskellige Græsser. Jordens Bonitet er af blandet Beskaffenhed. Der holdes 22 Køer, 25 Stkr. Ungkvæg og Kalve og 2 Tyre af jysk sortbroget Race, 6 Heste og 2 Plage. Sidste Aar solgtes c. 200 Fedesvin.

Hedeagergaard ligger bekvemt, omtrent midt paa sin Mark c. 1 Km. N. for Skorup. I mere end 100 Aar skal den have tilhørt samme Slægt, idet den stadig er gaaet i Arv fra Fader til Søn.

1899 brændte Gaarden, og den nuv. Ejers Moder, der var Enke efter Jacob Justesen, lod da de mustaaende, rummelige og solide Bygninger opføre, alle af Grundmur. Den anselige, skifertækkede Hovedb. ligger i den s. Side af Gaardspladsen. Avlsb. har hoved-



Hedeagergaard.

sagelig Straatage, for en mindre Part dog Tage af Pap og Blik. En Vindmotor er opstillet til at besørge Gaardens Vandforsyning.

I Skorup Sogn skal have ligget to Hovedgaarde, »Dussitt«, af hvis Volde og Grave man endnu kunde se Spor, da »Danske Atlas« udkom, og »Have«, som Palle Nielsen Brammel 1398 skødede til Tvillum Kloster.

**P. Pedersens Gaard** i Skorup, Skorup Sogn. Postforb. og St.: Faarvang. Gaarden ligger c. 20 Km. fra Silkeborg. Ejer: Sognefoged *Peder Christensen Pedersen*, som overtog Gaarden i 1886, er født paa Ejendommen 3. Juni 1858 og gift med *Bodil Christensen*, født i Skorup 30. Septbr. 1871.

Matr.-Nr. 6 m. fl. af Skorup. Hartkorn 4 Tdr. 3 Skpr. 1½ Alb. Ejendomsskyld 27,000 Kr. Brandassurance for Bygningerne 16,500 Kr. Areal 78 Tdr. Ld., deraf Ager 74, Eng 3, Have og Gaardsplads 1. Af Agermarken drives 46 Tdr. Ld., i en 7 Marksdrift: Vintersæd efter Halvbrak, Roer, Havre, Havre og 2½aars Græs, og 28 Tdr. Ld. i en anden 7 Marksdrift: Havre, Roer, Byg, Havre og 3aars Græs. Jordens Bonitet er af blandet Beskaffenhed. Der holdes 16 Køer, 18 Stkr. Ungkvæg og Kalve og 1 Tyr af jysk sortbroget Race, 5 Heste, 2 Plage og 5 Faar. Sidste Aar solgtes c. 35 Fedesvin.

Gaarden blev 1857 for c. 1850 Rbd. købt fri fra Fæste under Grevskabet Frijsenborg og er i de fire sidste Led gaaet i Arv i samme Slægt. Den nuv. Ejer har faaet den efter sin Fader, P. Pedersen, som var barnefødt paa Ejendommen og havde faaet den efter sin Morfader.

Gaarden ligger i Skorup By og er opført i Aarene 1887, 1900 og 1905. Den grundmurede Hovedb. ligger mod N. Begge Sidelængerne er af Granit, den s. Længe dels

af Grundmur, dels af Bindingsværk. Alle Bygningerne har Paptage. Gaarden har sit eget Vandværk, der drives af en Vindmotor.



P. Pedersens Gaard.

Jorderne, som har en jævn Overflade, strækker sig navnlig mod V. Engen ligger N. for Gaarden.

**S. K. Overgaards Gaard** i Grølsted, Skorup Sogn. Postforb. og St.: Faarvang. Gaarden ligger c. 20 Km. fra Silkeborg. Ejer: *Søren Kristensen Overgaard*, som overtog Gaarden i 1907, er født i Vadsted 12. Novbr. 1885.

Matr.-Nr. 6a m. fl. af Grølsted. Hartkorn 4 Tdr. 1 Skp. 3 Fdkr. 2¼ Alb. Ejendomsskyld 29,000 Kr. Areal 80 Tdr. Ld., deraf Ager 62, Kultureng 6, Overrislingseng 10, Skov 1, Have og Gaardsplads 1. Agermarken drives i en 8 Marksdrift: Havre, Brak, Roer, Byg, Blandsæd, Havre og 2aars Græs. Jordens Bonitet er af noget uensartet Beskaffenhed. Der holdes 14 Køer og 18 Stkr. Ungkvæg og Kalve af jysk sortbroget Race, 5 Heste, 2 Plage og Føl og 6 Faar. Sidste Aar solgtes c. 25 Fedesvin.

Gaarden er en gammel Slægtgaard i den Overgaardske Familie. Den nuv. Ejer har købt den af Christen Overgaard, som havde faaet den efter sin Fader, Søren Overgaard.

Hovedb., der ligger mod S., er af Bindingsværk med Straatag. Avlsb. er af Grundmur med Tage af Straa og Pap. — Jorderne strækker sig navnlig mod S. og N. over et ret jævnt Terræn.

**Munkbo**, Skorup Sogn. Postforb. og St.: Faarvang. Gaarden ligger c. 20 Km. fra Silkeborg. Ejer: *Niels Jensen Munk*, som overtog Gaarden i 1913, er født paa Ejendommen 2. Septbr. 1887.

Matr.-Nr. 7a af Grølsted. Hartkorn 4 Tdr. 3 Skpr. 3 Fdkr. ½ Alb. Ejendomsskyld 30,000 Kr. Brandassurance for Bygningerne c. 12,000 Kr. Areal 78 Tdr. Ld., deraf Ager 70, Eng 4, Mose 1, Skov 2, Have og Gaardsplads 1. Agermarken drives væsentligst i en 8 Marksdrift: Havre, Brak, Rug, Roer, Havre og 3aars Græs. Jordens Bonitet er af blandet Beskaffenhed. Der holdes 15 Køer, 20 Stkr. Ungkvæg og Kalve og 2 Tyre af jysk sortbroget Race, 5 Heste, 2 Plage og 4 Faar. Sidste Aar solgtes c. 50 Fedesvin.

Munkbo har den nuv. Ejer arvet efter sin Fader, Jens P. Munk, som havde giftet sig den til. Den ligger i Grølsted, omgiven omtrent til alle Sider af sine spredt liggende, noget kuperede Jorder.

Hovedb., der ligger mod N., er af ældre Bindingsværk, de to Sidelænger af Grundmur og den s. Længe af Bindingsværk mod Gaardsiden, Grundmur mod Udsiden. Alle Bygningerne har Straatage. De faste Maskiner drives ved Vindmotor.

**Baunegaard**, Skorup Sogn. Postforb. og St.: Thorsø, hvortil c. 2 Km. Gaarden ligger c. 20 Km. fra Silkeborg. Ejer: *Rasmus Jensen*, som overtog

Gaarden i 1897, er født paa Ejendommen 22. Juni 1867 og gift med *Mette Marie Schøler*, født i Aidt 13. Juni 1867.

Matr.-Nr. 10a af Grølsted. Hartkorn 5 Tdr. i Skp. 3 Fdkr.  $1\frac{1}{4}$  Alb. Ejendomsskyld 32,000 Kr. Brandassurance for Bygningerne c. 18,000 Kr. Areal 80 Tdr. Ld., deraf Ager 77, Eng og Mose 2, Have og Gaardsplads 1. Af Agermarken drives 23 Tdr. Ld. i en 8 Marksdrift: Havre, Roer, Blandsæd, Byg, Havre og 3aars Græs, 23 Tdr. i en 9 Marksdrift: Havre, Brak, Rug, Havre, Roer, Havre og 3aars Græs, 19 Tdr. Ld. i en 8 Marksdrift: Havre, Roer, Byg, Rug, Havre og 3aars Græs og 8 Tdr. Ld. i en 7 Marksdrift: Brak, Rug, Blandsæd, Havre og 3aars Græs. Desuden dyrkes 4 Tdr. Ld. med Staldfoder. Jordens Bonitet er overvejende lermuldet, men dog af noget uensartet Beskaffenhed. Der holdes 20 Køer, 23 Stkr. Ungkvæg og Kalve og 2 Tyre af jysk sortbroget Race, 6 Heste, 3 Plage og Føl og 9 Faar. Sidste Aar solgtes c. 50 Fedesvin.

Baunegaard ligger c. 1 Km. NV. for Grølsted tæt V. for Silkeborg-Langaa Banelinie med vid Udsigt over det kønne, typisk jyske Landskab. Den nuv. Ejer har faaet Gaarden efter sin Plejefader, Jens Jensen, som havde faaet den efter sin Svigerfader, Niels Jensen.



Baunegaard.

Hovedb. ligger mod N.; den er nybygget af Grundmur med Cementstenstag. Den ø. Længe er bygget 1906 af Grundmur, medens den s. og v. Længe er opført 1888 af Bindingsværk mod Gaardsiden, Granit mod Udsiden. Avlsb. har alle Straatage. Til Formaling af Foderkornet er opstillet Husmølle.

Jorderne omgiver Gaarden til alle Sider over et jævnt, svagt hældende Terræn.

**Vennelund**, Voldby Sogn. Postforb. og St.: Hammel, hvortil c. 2 Km. Gaarden ligger c. 22 Km. fra Aarhus. Ejer: *Jens Nielsen Jensen*, som overtog Gaarden i 1905, er født paa Ejendommen 29. Juni 1871 og gift med *Marie Jensen*, født i Grandslev 7. Juli 1881.

Matr.-Nr. 9a af Voldby. Hartkorn 3 Tdr. 7 Skpr. 2 Fdkr.  $2\frac{1}{2}$  Alb. Ejendomsskyld 32,000 Kr. Brandassurance for Bygningerne 17,100 Kr. Areal  $55\frac{1}{2}$  Td. Ld., deraf Ager  $47\frac{1}{2}$ , Eng og Mose 1, Græsningsjord 6, Have og Gaardsplads 1. Agermarken drives dels i en 7 Marksdrift: Havre, Brak, Rug, Blandsæd, Havre og 2aars Græs, dels i en anden 7 Marksdrift: Havre,  $\frac{1}{2}$  Brak  $\frac{1}{2}$  Staldfoder, Roer, Blandsæd, Roer, Havre og 1aars Græs, og dels i en 5 Marksdrift: Havre, Roer, Byg, Havre og 1aars Græs. Jordens Bonitet er god Lermuld. Der holdes 12 Køer, 16 Stkr. Ungkvæg og Kalve og 1 Tyr af jysk sortbroget Race, 4 Heste, 1 Plage og 5 Faar. Sidste Aar solgtes c. 40 Fedesvin.

Vennelund blev 1870 flyttet ud fra Voldby til sin nuv. Plads c.  $\frac{1}{2}$  Km. Ø. for Byen tæt op til Aarhus Landevej. Den nuv. Ejer har faaet Gaarden efter sin Fader, Niels Jensen, som havde frikøbt den fra Fæste under Grevskabet Frijsenborg.

Hovedb. ligger i den s. Side af Gaardspladsen og er af Grundmur ligesom den

rummelige Lade og tækket med Cementsten. Sidelængerne er af Bindingsværk, Avlsb. har Straatage. Elektrisk Lys og Kraft er installeret.



Vennelund.

Jorderne er overvejende flade; Hjemmemarken ligger N. og V. for Gaarden, medens Resten strækker sig mod Ø.

**Voldby Fattiggaard**, Voldby Sogn. Postforb. og St.: Hammel, hvortil c. 2 Km. Gaarden ligger c. 22 Km. fra Aarhus. Ejer: *Voldby Kommune*, som overtog Gaarden i 1871. Gaarden bestyres af *P. Nielsen*, født i Tillitze 24. Maj 1868 og gift med *Dagmar Madsen*, født i Sindal 26. Aug. 1878.

Matr.-Nr. 8a af Voldby. Hartkorn 3 Tdr. 5 Skpr. 3 Fdkr. 2½ Alb. Ejendoms-skyld 28,000 Kr. Areal 43½ Td. Ld., deraf Ager 40½, Eng og Mose 2, Have og Gaardsplads 1. Agermarken drives dels i en 8 Marksdrift: Havre, Havre, Roer, Byg, Roer, Havre og 2aars Græs, dels i en 7 Marksdrift: ½ Brak ½ Staldfoder.



Voldby Fattiggaard.

Rug, Roer, Byg, Havre og 2aars Græs. Jordens Bonitet er Lermuld paa Ler-underlag. Der holdes 18 Køer og 12 Stkr. Ungkvæg og Kalve af jysk sortbroget Race, 3 Heste, 1 Plag og 2 Faar. Sidste Aar solgtes c. 35 Fedesvin.

Voldby Fattiggård ligger frit og kønt tæt S. for Aarhus Landevej c.  $\frac{1}{2}$  Km. Ø. for Voldby. De anselige, solide Bygninger er hovedsagelig af Grundmur. Hovedb., som ligger i v. Side af Gaardspladsen, har Skifertag. Den s. og ø. Længe er forsynet med høj Trimpel og Paptage. Den n. Længe er derimod af Bindingsværk med Straatage. Hjemme ved Gaarden ligger c. 25 Tdr. Ld. jævne Jorder. Resten, som falder mere bakket, er frailiggende mod S.

**N. P. Jensens Gaard** i Voldby, Voldby Sogn. Postforb. og St.: Hammel, hvortil c. 2 Km. Gaarden ligger c.  $22\frac{1}{2}$  Km. fra Aarhus. Ejer: *Niels Peter Jensen*, som overtog Gaarden i 1910, er født i Elsted Sogn 28. Septbr. 1881 og gift med *Thomine Thomsen*, født paa Ejendommen 20. Novbr. 1881.

Matr.-Nr. 1fa m. fl. af Voldby. Hartkorn 3 Tdr. 1 Skp. 3 Fdkr.  $1\frac{1}{4}$  Alb. Ejendomsskyld 30,000 Kr. Brandassurance for Bygningerne c. 15,000 Kr. Areal 42 Tdr. Ld., deraf Ager 31, Eng og Mose 9, Skov 1, Have og Gaardsplads 1. Agermarken drives i en 8 Marksdrift: Havre, Roer, Byg, Rug, Roer, Havre og 2aars Græs. Jordens Bonitet er af blandet Beskaffenhed. Der holdes 10 Køer og 10 Stkr. Ungkvæg og Kalve af blandet Race, 3 Heste og 2 Plage. Sidste Aar solgtes c. 25 Fedesvin.

Gaarden ligger i den ø. Side af Voldby tæt S. for Landevejen. Den nuv. Ejer har faaet den efter sin Svigerfader, Christen Thomsen, som havde arvet den efter sin Fader, Thomas Nielsen.

Alle Bygningerne er nye, af Grundmur og tækkede med Pap. Hovedb. ligger mod V. Elektrisk Lys og Kraft er indlagt, og for Vandforsyningen sørger en Vindmotor. — Jorderne, som er en Del bakkede, strækker sig væsentligst mod S.

**Nordvang**, Laasby Sogn. Postforb. og St.: Laasby, hvortil c. 3 Km. Gaarden ligger c.  $18\frac{1}{2}$  Km. fra Skanderborg. Ejer: Sogneraadformand *Anton Jensen*, som overtog Gaarden i 1902, er født i Skorup 26. April 1875 og gift med *Jensine Sørensen*, født sammesteds 11. Jan. 1882.



Nordvang.

Matr.-Nr. 7n m. fl. af Laasby. Hartkorn 4 Tdr. 4 Skpr. 3 Fdkr. Ejendoms-skyld 35,000 Kr. Brandassurance for Bygningerne c. 15,000 Kr. Areal 68 Tdr. Ld., deraf Ager 42, Eng 8, Skov 17, Have og Gaardsplads 1. Agermarken drives i en 4 Marksdrift: Havre, Roer, Havre og 1aars Græs. Jordens Bonitet er hovedsagelig god Lermuld. Der holdes 20 Køer, 8 Stkr. Ungkvæg og Kalve og 2 Tyre af rød dansk Race, 5 Heste, 2 Plage og 3 Faar. Sidste Aar solgtes c. 25 Fedesvin.

Nordvang ligger c.  $1\frac{1}{2}$  Km. N. for Laasby, hvor Landevejen fra Skanderborg til Hammel svinger mod Ø. til Laasby St. Den nuv. Ejer har købt Gaarden af Søren Jørgensen, som havde faaet den efter sin Svigerfader, Rasmus Sørensen.

Hovedb., der ligger mod Ø., og de to Sidelænger er af Grundmur, den v. Længe

af Bindingsværk, alle med Cementstenstage. Bygningerne er ret nye, opførte af den nuv. Ejer, idet Nordvang Jorder tidligere hørte under en af Byens andre Gaarde. Elektrisk Lys og Kraft er indlagt. Marken har en noget bølgeformet Overflade; den strækker sig navnlig mod NV og Ø.

**Overgaard, Laasby Sogn.** Postforb. og St.: Laasby, hvortil c. 2 Km. Gaarden ligger c. 20 Km. fra Skanderborg. Ejer: *Laur Jørgensen*, som overtog Gaarden i 1913, er født i Gjern 5. Febr. 1858 og gift med *Ane Petersen*, født i Baaring 25. Jan. 1858.

Matr.-Nr. 12a m. fl. af Laasby. Hartkorn 3 Tdr. 1 Skp. 2 Alb. Ejendoms-skyld 35,000 Kr. Brandassurance for Bygningerne c. 15,000 Kr. Areal 48 Tdr. Ld., deraf Ager 45, Skov 2, Have og Gaardsplads 1. Agermarken drives i en 7 Marksdrift: Havre, Roer, Byg, ½ Roer ½ Kartoffler, Havre og 2aars Græs. Jordens Bonitet er middelgod Lermuld. Der holdes 22 Køer, 18 Stkr. Ungkvæg og Kalve



Overgaard.

og 2 Tyre af jysk sortbroget Race, 4 Heste, 2 Plage og 2 Faar. Sidste Aar solgtes c. 50 Fedesvin.

Overgaard ligger c. 1½ Km. NØ. for Laasby ved Birken Skov og tæt ved Skanderborg Landevej. Af Ejere kan nævnes Kjær, S. Lundgaard og et Konsortium, af hvilket den nuv. Ejer har købt.

Den n. Længe er af Granit, de andre Bygninger af Bindingsværk, alt tækket med Straa. Hovedb. ligger mod S. De faste Maskiner drives ved Petroleumsmotor. — Jorderne strækker sig hovedsagelig mod SV. over et ret jævnt Terræn.

**J. M. Berthelsens Gaard** i Laasby, Laasby Sogn. Postforb. og St.: Laasby, hvortil c. 2 Km. Gaarden ligger c. 18 Km. fra Skanderborg. Ejer: *Jens Marius Berthelsen*, som overtog Gaarden i 1902, er født i Monbjerg 17. Juni 1868 og gift med *Anine Sørensen*, født i Galten 27. Juli 1881.

Matr.-Nr. 10a m. fl. af Laasby. Hartkorn 3 Tdr. 5 Skpr. 3 Fdkr. 2¼ Alb. Ejendomsskyld 32,000 Kr. Brandassurance for Bygningerne 22,500 Kr. Areal 70 Tdr. Ld., deraf Ager 59½, Eng og Mose 7, Skov 2½, Have og Gaardsplads 1. Agermarken drives dels i en 7 Marksdrift: Rug, Roer, Blandsæd, Havre og 3aars Græs, dels i en 4 Marksdrift: Havre, Roer, Havre og 1aars Græs. Jordens Bonitet er overvejende noget letmuldet. Der holdes 20 Køer, 17 Stkr. Ungkvæg og Kalve og 2 Tyre af blandet Race, 5 Heste, 2 Plage og 8 Faar. Sidste Aar solgtes c. 40 Fedesvin.

Gaarden, som ligger i Laasby, har den nuv. Ejer faaet efter sin Plejefader, Søren Jørgensen, hvis Fader havde købt den.



Hovedb., der ligger i den s. Side af Gaardspladsen, er ligesom den n. og ø. Længe af Grundmur og ret nye, medens den v. Længe er af Bindingsværk; men den agtes i den nærmeste Fremtid ombygget af Grundmur. Tagene er dels af Cementsten, dels af Straa. Elektrisk Lys og Kraft er installeret.



J. M. Berthelsens Gaard.

Jorderne er overvejende jævne; de strækker sig navnlig mod N. og Ø., medens Gaardens Skov ligger mod V.

**M. Simonsens Gaard** i Flensted, Laasby Sogn. Postforb. og St.: Laasby, hvortil c. 4 Km. Gaarden ligger c. 16 Km. fra Silkeborg. Ejer: *Morten Simonsen*, som overtog Gaarden i 1890, er født paa Ejendommen 9. Febr. 1868 og gift med *Edel Christensen*, født i Laasby Sogn 22. Decbr. 1869.

Matr.-Nr. 1a m. fl. af Flensted. Hartkorn 4 Tdr. 1¼ Alb. Ejendomsskyld 28,000 Kr. Brandassurance for Bygningerne 13,275 Kr. Areal 52 Tdr. Ld., deraf Ager 42, Eng 4, Skov 5, Have og Gaardsplads 1. Agermarken drives dels i en 9 Marksdrift: Havre, Rug, Roer, Blandsæd, Havre, Roer, Havre og 2aars Græs,



M. Simonsens Gaard.

dels i en 8 Marksdrift: Byg, Roer, Havre, Roer, Havre og 3aars Græs. Jordens Bonitet er noget letmuldet, overvejende paa Grusunderlag. Der holdes 14 Køer, 10 Stkr. Ungkvæg og Kalve og 1 Tyr af blandet jysk Race, 3 Heste, 2 Plage og 4 Faar. Sidste Aar solgtes c. 20 Fedesvin.

Gaarden ligger i Flensted c. 50 M. N. for Landevejen og er en gammel Slægtgaard. Den nuv. Ejer har faaet den efter sin Fader, Simon Jensen, som havde den efter sin Svigerfader, M. Andersen.

Den grundmurede, teglhængte Hovedb. ligger i den n. Side af Gaardspladsen. Ogsaa den ø. Længe er af Grundmur, medens den s. Længe er af Granit og den v. Længe af Bindingsværk, alle med Straatage. Elektrisk Lys og Kraft er indlagt.

Jorderne, som er jævne, men svagt skraanende, strækker sig overvejende mod S.

**Knurregaard**, Laasby Sogn. Postforb. og St.: Laasby, hvortil c. 4 Km. Gaarden ligger c. 15 Km. fra Silkeborg. Ejer: *Niels Anton Olsen*, som overtog Gaarden i 1886, er født paa Ejendommen 18. Marts 1863 og gift med *Ane Marie Jensen*, født i Laasby 3. Jan. 1866.

Matr.-Nr. 4a m. fl. af Flensted. Hartkorn 3 Tdr. 4 Skpr. 1¼ Alb. Ejendoms-skyld 29,000 Kr. Brandassurance for Bygningerne c. 11,000 Kr. Areal 60 Tdr. Ld., deraf Ager 52, Mose 2, Skov 5, Have og Gaardsplads 1. Agermarken drives dels i en 7 Marksdrift: Havre, Roer, Roer, Byg, Havre og 2aars Græs, dels i en 6 Marksdrift: Havre, ½ Brak ½ Roer, Rug, ½ Byg ½ Havre og 2aars Græs. Jordens Bonitet er Lermuld. Der holdes 18 Køer, 16 Stkr. Ungkvæg og Kalve og 1 Tyr af blandet jysk Race, 4 Heste, 3 Plage og Føl og 2 Faar. Sidste Aar solgtes c. 40 Fedesvin.

Knurregaard ligger i Flensted c. 35 M. N. for Aarhus Landevej, ud imod hvilken Gaardens Hovedb. har Facade. I fem Led er Gaarden nu gaaet i Arv i samme Slægt; den nuv. Ejer har faaet den efter sin Fader, Ole Knudsen, som ligeledes havde den efter sin Fader, Knud Thomsen.

Den skifertækkede Hovedb. er opført af Grundmur mod S. Avlsb. er af Granit, tækkede med Straa og Pap. V. for den egentlige Gaardplan er bygget en stor, paptækket Bræddelade. — Jorderne strækker sig mod S.; deres Overflade er en Del kuperet.

**Peterslund**, Laasby Sogn. Postforb. og St.: Laasby, hvortil c. 3 Km. Tlf. 16 over Laasby Central. Gaarden ligger c. 17 Km. fra Silkeborg. Ejer: *Søren Nielsen Møller*, som overtog Gaarden i 1900, er født paa Ejendommen 15. Maj 1874 og gift med *Dorthea Jensen*, født i Laasby 24. Decbr. 1874.



Peterslund.

Hartkorn 2 Tdr. 6 Skpr. Ejendomsskyld 26,000 Kr. Brandassurance for Bygningerne c. 19,000 Kr. Areal 55 Tdr. Ld., deraf Ager 47, Eng 6, Have og Gaardsplads 2. Agermarken drives i en 10 Marksdrift: Havre, Roer, Havre, 1aars Græs, ½ Rug ½ Staldfoder, Byg, Roer, Havre og 2aars Græs. Jordens Bonitet er lermuldet. Der holdes 16 Køer, 16 Stkr. Ungkvæg og Kalve og 2 Tyre af blandet Korthornsrace, 4 Heste og 2 Plage. Sidste Aar solgtes c. 40 Fedesvin.

Peterslund ligger c. 1½ Km. Ø. for Flensted paa den s. Side af Aarhus Landevej, hvor denne skærer Landevejen til Skanderborg. Den nuv. Ejers Oldefader var Skytte paa Frijsenborg, men fik Peterslund, der siden da har været i Slægtens Eje.

Hovedb. er opført 1871 af Grundmur med Cementstenstag i den n. Side af Gaardspladsen. Avlsb. stammer fra 1859, men er senere blevne restaurerede; de er af Granit, tækkede med Straa og Pap. Elektrisk Lys og Kraft er indlagt. — De overvejende jævne Jorder omgiver Gaarden til alle Sider.

**Kalbylund**, Laasby Sogn. Postforb. og St.: Laasby, hvortil c. 3 Km. Gaarden ligger c. 17 Km. fra Silkeborg. Ejer: Mejeribestyrer *Laursen*, som overtog Gaarden i 1913, er født ved Struer 19. April 1865.

Matr.-Nr. 1b m. fl. af Kalbygaard. Hartkorn 3 Tdr. 7 Skpr. 2 Fdkr. Ejendomsskyld 46,000 Kr. Brandassurance for Bygningerne c. 24,000 Kr. Areal 76½ Td. Ld., deraf Ager 75½, Have og Gaardsplads 1. Agermarken drives i en 7 Marksdrift: Havre, Roer, Rug, Byg, Roer, Havre og 2aars Græs. Jordens Bonitet er overvejende lermuldet. Der holdes 25 Køer, 23 Stkr. Ungkvæg og Kalve og 2 Tyre af blandet Race, 6 Heste og 2 Plage. Sidste Aar solgtes c. 150 Fedesvin.

Kalbylund, der ligger højt og frit c. ½ Km. SV. for Flensted, har den nuv. Ejer oprettet af Jorder, som han købte fra Hovedgaarden Kalbygaard.

Bygningerne er opførte 1914—15 alle af Grundmur med Tegltag paa Hovedb., Cementstenstage paa Avlsb. V. for Hovedb. er bygget en rummelig, paptækket Bræddelade. Elektrisk Lys og Kraft er indlagt. — Jorderne strækker sig navnlig mod V. over et overvejende jævnt Terræn.

**Skovridergaarden**, Skanderup Sogn. Postforb. og St.: Gjern, hvortil c. 3 Km. Gaarden ligger c. 13 Km. fra Silkeborg. Ejer: Sognefoged *Thomas Hansen*, som overtog Gaarden i 1908, er født paa Ejendommen 1. Jan. 1867 og gift med *Ane Bering*, født i Aarslev 14. Jan. 1870.



Skovridergaarden.

Matr.-Nr. 5a m. fl. af Skanderup. Hartkorn 3 Tdr. 4 Skpr. Ejendomsskyld 26,000 Kr. Brandassurance for Bygningerne c. 16,000 Kr. Areal 100 Tdr. Ld., deraf Ager 80, Lyngbanker 19, af hvilke der dog stadig tilplantes Stykker med Naaletræer, Have og Gaardsplads 1. Agermarken drives dels i en 8 Marksdrift: Havre, Rug, ½ Roer ½ Kartoffler, Blandsæd, Havre og 3aars Græs, dels i en 9 Marksdrift. Jordens Bonitet er god Lermuld og Sandmuld. Der holdes 20 Køer, 18 Stkr. Ungkvæg og Kalve og 2 Tyre af jysk sortbroget Race, 5 Heste, 2 Plage og 5 Faar. Sidste Aar solgtes c. 50 Fedesvin.

Skovridergaarden har den nuv. Ejer faaet efter sin Stedfader, Jens P. Rasmussen, hvis Hustru første Gang var gift med Hans Chr. Jørgensen. Den ligger i Skanderup umiddelbart ved Landevejen, omgivet mod Ø. af sin Toft og med sine nærmest bølgeformede Jorder strakt ud mod NV.

Bygningerne er alle af Grundmur. Hovedb., der ligger mod S., den v. Længe og Svinestalden har Paptage, de andre Avlsb. Straatage. Udenfor den egentlige Gaardplan er bygget et grundmuret, teglhængt Beboelseshus. Den v. Længe er opført 1914.

**Mølhaug**, Skanderup Sogn. Postforb. og St.: Gjern, hvortil c. 2½ Km. Gaarden ligger c. 16 Km. fra Silkeborg. Ejer: *Jens Magnus Munch*, som overtog Gaarden i 1902, er født paa Ejendommen 23. Decbr. 1875 og gift med *Jørgine Jensen*, født i Taaning Sogn 5. Decbr. 1878.

Matr.-Nr. 9a af Dalby. Hartkorn 5 Tdr. 1 Skp. 2 Fdkr. 1 Alb. Ejendoms-skyld 29,000 Kr. Brandassurance for Bygningerne c. 16,000 Kr. Areal 101 Tdr. Ld., deraf Ager 70, Eng 10, Mose 5, Skov 10, Veje og Vandløb 5, Have og Gaardsplads 1. Agermarken drives dels i en 8 Marksdrift: Havre, Brak, Rug, Roer, Byg, Havre og 2aars Græs, dels i en anden 8 Marksdrift: Brak, Rug, Byg, Havre, Havre og 3aars Græs, og dels i en tredje 8 Marksdrift uden noget egentlig fast Sædskifte. Jordens Bonitet er i de to første Drifter overvejende god Lermuld, i den sidste Drift derimod sandmuldet. Der holdes 20 Køer, 25 Stkr. Ungkvæg og Kalve og 2 Tyre af jysk sortbroget Race, 5 Heste, 3 Plage og Føl samt 7 Faar. Sidste Aar solgtes c. 50 Fedesvin.

Mølhaug var i sin Tid en Hovedgaard. Den kaldtes 1319 »Mølnæghæ« og tilhørte da Svend Friis. 1425 og 1472 ejedes den af en Fru Merete og 1477 af Peder



Mølhaug.

Eriksen Løvenbalk, som i det nævnte Aar solgte den. Den nuv Ejer har taget den i Arv efter sin Fader, Jens N. Munch, som atter havde den fra sin Fader, N. Jensen (Munch).

Den anselige Gaard ligger meget højt og frit. Hovedb. ligger mod N. og er af Bindingsværk ligesom den ø. Længe, de andre Avlsb. af Granit. Tagene er dels af Pap, dels af Jernblik og Straa.

Jorderne har en noget kuperet Overflade; de strækker sig hovedsagelig mod NV. hen imod Gjern By, dog ligger en Del af Jorderne mod Ø.

**Østre Mølhaug**, Skanderup Sogn. Postforb. og St.: Gjern, hvortil c. 2½ Km. Gaarden ligger c. 16 Km. fra Silkeborg. Ejer: *Niels Sørensen*, som overtog Gaarden i 1882, er født i Søbyvad 28. April 1852 og gift med *Jacobine Nielsen*, født paa Ejendommen 16. Juli 1860.

Matr.-Nr. 10a m. fl. af Dalby. Hartkorn 5 Tdr. 6 Skpr. 3 Fdkr. ¼ Alb. Ejendomsskyld 33,000 Kr. Brandassurance for Bygningerne c. 19,000 Kr. Areal 75 Tdr. Ld., deraf Ager 61, Eng 9, Skov 4, Have og Gaardsplads 1. Agermarken drives dels i en 9 Marksdrift: Havre, Brak, Roer, Byg, Roer, Havre og 3aars Græs, dels i en 8 Marksdrift: Havre, Brak, Rug, Byg, Havre og 3aars Græs. Jordens Bonitet er overvejende lerblandet Muld. Der holdes 20 Køer, 25 Stkr. Ungkvæg og Kalve og 2 Tyre af jysk sortbroget Race, 4 Heste, 6 Plage og Føl samt 6 Faar. Sidste Aar solgtes c. 25 Fedesvin.

Østre Mølhaug, som rimeligvis i sin Tid er skilt ud fra den gamle Hoved-

gaard »Mølhaug«, ligger c. 1 Km. N. for Dalby, omtrent midt paa sine bølgeformede Marker. Gaarden er bekendt for sin smukke Beliggenhed.

Bygningerne er alle af Grundmur med Tegl paa Hovedb., Paptage paa Avlsb., som er opførte efter Brand 1900.

**Tvilum Hovedgaard**, Tvilum Sogn. Postforb. og St.: Faarvang, hvortil c. 4½ Km. Gaarden ligger c. 14 Km. fra Silkeborg. Ejer: *Jens A. Jensen*, som overtog Gaarden i 1912, er født i Sahl ved Hammel 17. Aug. 1878 og gift med *Agnes Frandsen*, født sammesteds 14. Juli 1882.

Matr.-Nr. 2a m. fl. af Tvilumgaarde. Hartkorn 4 Tdr. 1 Skp. 3 Fdkr. Ejendomsskyld 34,000 Kr. Brandassurance for Bygningerne c. 11,000 Kr. Areal 71 Tdr. Ld., deraf Ager 58, Eng 4, Skov 8, Have og Gaardsplads 1. Af Agermarken drives 21 Tdr. Ld. i en 7 Marksdrift: Brak, Rug, Roer, Blandsæd, Havre og 2aars Græs, og 37 Tdr. Ld. i to 8 Marksdrifter: Havre, Roer, Byg, Roer, Havre og 3aars Græs. Jordens Bonitet er af noget blandet Beskaffenhed. Der holdes



Tvilum Hovedgaard.

19 Køer, 20 Stkr. Ungkvæg og Kalve og 2 Tyre af jysk sortbroget Race, 5 Heste, 3 Plage og Føl samt 5 Faar. Sidste Aar solgtes c. 40 Fedesvin.

Tvilum Hovedgaard hører til de saakaldte Tvilumgaarde, der ligger c. 3 Km. SV. for Faarvang. Den nuv. Ejer har arvet den efter sin Fader, Chr. P. Jensen, som 1906 havde købt den af P. J. Møller, hvem den havde tilhørt i c. 25 Aar.

Hovedb. er opført af Grundmur med Skifertag i den s. Side af Gaardspladsen. Den n. og ø. Længe er af Bindingsværk med Straatage. Mod V. er Gaarden ved en Brandmur skilt fra Naboejendommen. Ø. for den egentlige Gaardplan er bygget en straatækket Hjælm, og mod SØ. ligger Svinestalden.

Jorderne strækker sig væsentligst mod S. og Ø. over et noget bølgeformet Terræn.

**Tvilum Krogaard**, Tvilum Sogn. Postforb. og St.: Faarvang, hvortil c. 4½ Km. Gaarden ligger c. 14 Km. fra Silkeborg. Ejerinde: Frk. *Anna Petersen*, som overtog Gaarden i 1913, er født paa Ejendommen 27. Oktbr. 1888.

Matr.-Nr. 5 m. fl. af Tvilumgaarde. Hartkorn 4 Tdr. 5 Skpr. 1 Fdkr. 2½ Alb. Ejendomsskyld 34,000 Kr. Brandassurance for Bygningerne 14,770 Kr. Areal 75 Tdr. Ld., deraf Ager 60, Eng 6, Skov 8, Have og Gaardsplads 1. Af Agermarken drives 35 Tdr. Ld. i en 8 Marksdrift: Havre, Roer, Rug, Byg, Havre og 3aars Græs, og 25 Tdr. Ld. i en 7 Marksdrift: Brak, Rug, Byg, Roer, Havre og 2aars Græs. Jordens Bonitet er i den store Drift god Lermuld, i den mindre Drift sandmuldet. Der holdes 18 Køer, 18 Stkr. Ungkvæg og Kalve og 1 Tyr af jysk sortbroget Race, 5 Heste, 2 Plage og 4 Faar. Sidste Aar solgtes c. 25 Fedesvin.

Tvilum Krogaard har den nuv. Ejerinde faaet efter sin Fader, Laurs Petersen, som havde den i c. 30 Aar og havde købt den af sin Broder, der drev den som privi-legeret Kro.

Gaarden hører til Tvilumgaardene og ligger adskilt fra Nabogaarden ved en Brandmur. Hovedb., som ligger mod S., er ligesom den ø. Længe af Grundmur med Paptag.



Tvilum Krogaard.

Den n. Længe er helt af Grundmur, den v. Længe dels af Grundmur, dels af Bindingsværk, begge med Straatage.

Jorderne er i den store Drift noget kuperede, medens de i den mindre Drift er jævne.

**Østergaard**, Tvilum Sogn. Postforb. og St.: Faarvang, hvortil c. 3 Km. Gaarden ligger c. 17 Km. fra Silkeborg. Ejer: *Chr. Pedersen Vest*, som overtog Gaarden i 1891, er født paa Ejendommen 19. Febr. 1866.

Matr.-Nr. 1a m. fl. af Horn. Hartkorn 5 Tdr. 4 Skpr. 3 Fdkr. 1¼ Alb. Ejendomsskyld 35,000 Kr. Brandassurance for Bygningerne c. 18,000 Kr. Areal 131 Tdr. Ld., deraf Ager 85, Plantage og Mergelgrav 5, Hede 40, Have og Gaardsplads 1. Agermarken drives i en 8 Marksdrift: Havre, Roer, Byg, Rug, Havre og 3aars Græs. Jordens Bonitet er af noget blandet Beskaffenhed, dog overvejende Lermuld. Der holdes 20 Køer, 18 Stkr. Ungkvæg og Kalve og 2 Tyre af jysk sortbroget Race, 6 Heste, 3 Plage og Føl samt 6 Faar. Sidste Aar solgtes c. 45 Fedesvin.

Østergaard ligger i den ø. Side af Horn By med sin Agermark strakt ud mod Ø. og N. over et jævnt Terræn; de 40 Tdr. Ld. Hede er derimod fraliggende i Gjern Bakker.

Bygningerne er af Grundmur. Den teglhængte Hovedb., der er opført 1866, ligger mod N. Den s. Længe, opført 1907, har Cementstenstag og de to Sidelænger Paptage; disse sidste er begge byggede 1914. De faste Maskiner drives ved Petroleumsmotor.

**Sejersminde**, Tvilum Sogn. Postforb. og St.: Faarvang, hvortil c. 3 Km. Gaarden ligger c. 18 Km. fra Silkeborg. Ejer: *Søren Sejersen*, som overtog Gaarden i 1908, er født paa Ejendommen 28. Aug. 1881 og gift med *Dorthea Pedersen Elling*, født i Them 5. Septbr. 1886.

Matr.-Nr. 6 m. fl. af Horn. Hartkorn 3 Tdr. 4 Skpr. Ejendomsskyld 26,000 Kr. Brandassurance for Bygningerne c. 16,000 Kr. Areal 41 Tdr. Ld., deraf Ager 35, Eng 5, Have og Gaardsplads 1. Agermarken drives i en 9 Marksdrift: Havre, Roer, Byg, Rug, ½ Roer ½ Staldfoder, Havre og 3aars Græs. Jordens Bonitet er lermuldet, dog med isprængte, sandmuldede Partier. Der holdes 18 Køer, 13 Stkr. Ungkvæg og Kalve og 1 Tyr af Korthornsrace, 3 Heste, 2 Plage og 3 Faar. Sidste Aar solgtes c. 40 Fedesvin.

Sejersminde skal have været i samme Slægts Hænder lige fra det 14. Aarh.

Den nuv. Ejer har faaet den efter sin Fader, Th. Sejersen, der var barnefødt paa Ejendommen.

Gaarden ligger i den s. Side af Horn By med sine jævne, gode Jorder ud mod S. Hovedb. ligger mod V.; det er en nylig bygget, grundmuret Bygning med Stentag. Den



Sejersminde.

Ø. Længe er af Grundmur med Straatag og den s. Længe af Grundmur med Paptag, medens den n. Længe er af Bindingsværk med Straatag. Til Drift af de faste Maskiner er opstillet Vindmotor.

**Skovgaard**, Tvilum Sogn. Postforb. og St.: Faarvang, hvortil c. 3 Km. Gaarden ligger c. 18 Km. fra Silkeborg. Ejer: *Janus Sejersen*, som overtog Gaarden i 1871, er født i Horn 1. Novbr. 1847 og gift med *Abelone Jensen*, født i Voel 23. Septbr. 1870.

Matr.-Nr. 16a m. fl. af Horn. Hartkorn 2 Tdr. 7 Skpr. 2 Fdkr.  $\frac{1}{2}$  Alb. Ejendomsskyld 28,000 Kr. Brandassurance for Bygningerne c. 15,000 Kr. Areal 60 Tdr. Ld., deraf Ager 56, Eng 3, Have og Gaardsplads 1. Agermarken drives



Skovgaard.

uden noget fast Sædskifte. Jordens Bonitet er Lermuld. Der holdes 16 Køer, 20 Stkr. Ungkvæg og Kalve og 2 Tyre af Korthornsrace, 4 Heste og 2 Plage. Sidste Aar solgtes c. 100 Fedesvin.

Skovgaard, der ligger i Horn By, har den nuv. Ejer købt af J. K. Palludan, som havde haft den i 9 Aar; forud for den Tid havde den været en Del i Handelen.

Den nustaaende Hovedb. er omtrent 150 Aar gammel, opført af Bindingsværk med Straatag i den s. Side af Gaardspladsen, men der agtes opført en ny, grundmuret Hovedb. i Løbet af Sommeren 1915. Den n. Længe er af Grundmur med Cementstens-tag, den v. Længe af Grundmur med Trimpel og Bliktag og den ø. Længe af Grundmur med Trimpel og Paptag. Avlsb. er ret nye. Vand er indlagt overalt i Gaarden, og de faste Maskiner drives ved Petroleumsmotor.

De jævne, gode Jorder strækker sig navnlig mod V.

**Nylandsgaard**, Tvilum Sogn. Postforb. og St.: Faarvang, hvortil c. 3½ Km. Gaarden ligger c. 20 Km. fra Silkeborg. Ejer: *Chr. Nielsen (Overgaard)*, som overtog Gaarden i 1877, er født paa Ejendommen 21. Jan. 1848 og gift med *Juliane Sørensen*, født i Vejerskov 29. Marts 1858.

Matr.-Nr. 12 m. fl. af Trust. Hartkorn 4 Tdr. 3 Skpr. 2 Fdkr. 1¼ Alb. Ejendomsskyld 28,000 Kr. Brandassurance for Bygningerne c. 15,000 Kr. Areal 110 Tdr.



Nylandsgaard.

Ld., deraf Ager 81, Eng og Mose 15, Skov 13, Have og Gaardsplads 1. Agermarken drives i en 9 Marksdrift: Havre, Brak, Rug, Roer, Byg, Havre og 3aars Græs. Jordens Bonitet er god Sandmuld. Der holdes 16 Køer, 16 Stkr. Ungkvæg og Kalve og 4 Tyre overvejende af Korhornsrace, 4 Heste, 2 Plage og 12 Faar. Sidste Aar solgtes c. 30 Fedesvin.

Nylandsgaard, som i sin Tid kaldtes »Nygaard«, er den største af Gaardene i Trust (gl. Form »Truidstath« og »Truist«). Den ligger c. 2 Km. NØ. for Trust, tæt S. for Vejerslev, hvor Aarhus og Viborg Amter støder sammen, omgivet af sine jævne Jorder.

1797 solgtes Gaarden ved Auktion for 700 Rbd. Senere tilhørte den Kr. Sørensen Ladefoged, som flyttede den ud paa sin nuv. Plads, og efter ham hans Søn, N. K. Ladefoged, den nuv. Ejers Fader.

Hovedb. er opført 1862 af Bindingsværk med Straatag i den s. Side af Gaardspladsen. Laden og den v. Længe er bygget henholdsvis 1848 og 1876 ligeledes af Bindingsværk med Straatage. Endelig er den ø. Længe opført 1911 af Grundmur med Straatag. Udenfor den egentlige Gaardplan ligger en straatækket Hjælm og en Svinstald af Granit. De faste Maskiner drives ved Vindmotor.

**Vejrmark**, Søby Sogn. Postforb. og St.: Hammel, hvortil c. 4 Km. Gaarden ligger c. 24 Km. fra Silkeborg. Ejer: *Johs. Vestergaard Sørensen*, som overtog Gaarden i 1902, er født i Veflinge paa Fyn 20. Juli 1884 og gift med *Marie Carlsen*, født i Sporup Sogn 28. Juni 1888.



Matr.-Nr. 2b m. fl. af Svendstrup. Hartkorn 4 Tdr. 3 Skpr. 1 Fdkr. 1½ Alb. Ejendomsskyld 29,000 Kr. Brandassurance for Bygningerne c. 17,000 Kr. Areal 55 Tdr. Ld., deraf Ager 45, Eng 5, Bakker 4, Have og Gaardsplads 1. Agermarken drives i en 8 Marksdrift. Jordens Bonitet er overvejende Lermuld. Der holdes 14 Køer, 15 Stkr. Ungkvæg og Kalve og 1 Tyr af blandet Race, 4 Heste, 3 Plage og Føl samt 4 Faar. Sidste Aar solgtes c. 30 Fedesvin og en Del Grisesøer.

Vejrmark ligger i Svendstrup i den s. Side af sine bølgeformede Jorder. Gaarden tilhørte i mangfoldige Aar den nuv. Ejers Slægt, men hans Oldemoder, Rasmus Laursens Enke, solgte den til P. Overgaard, af hvem den nuv. Ejer har købt.

Bygningerne er dels af Bindingsværk, dels af Grundmur, tækkede med Straa og Pap. Hovedb. ligger mod N.

**Vadsted Østergaard**, Søby Sogn. Postforb. og St.: Hammel, hvortil c. 1½ Km. Gaarden ligger c. 18 Km. fra Silkeborg. Ejerinde: Frk. *Ane Dorteia Nielsen*, som overtog Gaarden i 1914, er født paa Ejendommen 20. Septbr. 1883.

Matr.-Nr. 2d m. fl. af Vadsted. Hartkorn 4 Tdr. 2 Skpr. 3 Fdkr. ¾ Alb. Ejendomsskyld 30,000 Kr. Brandassurance for Bygningerne 13,200 Kr. Areal 57½ Td. Ld., deraf Ager 46½, Eng og Mose 9, Bakker 1, Have og Gaardsplads 1. Agermarken drives i en 9 Marksdrift: Havre, Roer, Byg, Havre, Roer, Blandsød.



Vadsted Østergaard.

Havre og 2aars Græs. Jordens Bonitet er i Indmarken ganske overvejende god Lermuld, i Resten af mere blandet Beskaffenhed. Der holdes 14 Køer, 16 Stkr. Ungkvæg og Kalve og 1 Tyr af jysk sortbroget Race, 4 Heste, 2 Plage og 4 Faar. Sidste Aar solgtes c. 20 Fedesvin.

Vadsted Østergaard ligger c. 1 Km. NØ. for Vadsted umiddelbart ved Vejen til Hammel. Den nuv. Ejerinde har faaet den efter sin Fader, Hans Nielsen, der selv havde den efter sin Svigerfader, Jens Andersen Jensen.

De solide Bygninger gør et meget tiltalende Indtryk. De stammer hovedsagelig fra 1879, da Gaarden flyttedes ud fra Byen, og er helt tækkede med Straa. Hovedb. ligger mod S. og er af Grundmur. Avlsb. er af Bindingsværk mod Gaardsiden, Grundmur mod Udsiden. — Indmarken er væsentligst jævn; Udmarken strækker sig fra den videre mod N.

I Vadsted laa i gammel Tid en adelig Sædegaard, som 1512 tilhørte Søren Clausen, 1566 Christoffer Lauridsen, 1568 Fru Anne, 1575 Godske Friis og 1597 hendes Søn, Laurids Friis.

**Nørrelyst**, Søby Sogn. Postforb. og St.: Hammel, hvortil c. 5 Km. Gaarden ligger c. 20 Km. fra Silkeborg. Ejerinde: Enkefru *Ane Poulina Olesen*, f. *Pedersen*, som overtog Gaarden i 1912 ved sin Mands, *Peder Olesens Død*, er født i Ødum Sogn 17. Aug. 1859. Driften ledes af Ejerindens Søn, *Christian Olesen*.

Matr.-Nr. 2 m. fl. af Møgelby. Hartkorn 5 Tdr. 1½ Alb. Ejendomsskyld

28,000 Kr. Areal 60 Tdr. Ld., deraf Ager 42, Eng og Mose 10, Veje og Sandmark 7, Have og Gaardsplads 1. Af Agermarken drives 35 Tdr. Ld. i en 7 Marksdrift: Havre, Roer, Byg, Rug, Havre og 2aars Græs, og 7 Tdr. Ld. i en anden 7 Marksdrift: Havre, Roer, Hvede, Byg, Havre og 2aars Græs. Jordens Bonitet er god Sandmuld. Der holdes 14 Køer, 15 Stkr. Ungkvæg og Kalve og 1 Tyr af blandet Race, 4 Heste, 1 Plag og 6 Faar. Sidste Aar solgtes c. 25 Fedesvin.



Nørrelyst.

Nørrelyst var i sin Tid Fæste under Grevskabet Frijsenborg, men blev frikøbt og har siden været i samme Slægts Besiddelse; den nuv. Ejerindes afdøde Mand havde faaet den efter sin Fader, Ole Olesen.

Gaarden ligger i selve Søby i den sv. Side af sine noget kuperede Jorder. Bygningerne er af Grundmur. Den skifertækkede Hovedb. ligger i den ø. Side af Gaardspladsen. Avlsb. har Straatage. For Vandforsyningen er sørget ved Vindmotor.

**Mølgaard, Søby Sogn.** Postforb. og St.: Hammel, hvortil c. 3 Km. Gaarden ligger c. 19 Km. fra Silkeborg. Ejer: *Søren Jensen*, som overtog Gaarden i 1895, er født i Søby Sogn 15. Septbr. 1846 og gift med *Ane Marie Nielsen*, født i Skjød 29. Juni 1856.

Matr.-Nr. 3 m. fl. af Mølgaarde. Hartkorn 3 Tdr. 2 Fdkr. 1 ½ Alb. Ejendoms-skyld 32,000 Kr. Brandassurance for Bygningerne c. 16,000 Kr. Areal 67 Tdr. Ld., deraf Ager 58, Eng 5, Lyngbakker 3, Have og Gaardsplads 1. Agermarken drives i en 8 Marksdrift: Brak, Rug, Roer, Byg, Havre, Havre og 2aars Græs. Jordens Bonitet er af blandet Beskaffenhed. Der holdes 16 Køer og 16 Stkr. Ungkvæg og Kalve af jysk sortbroget Race, 4 Heste, 3 Plage og Føl samt 9 Faar. Sidste Aar solgtes c. 40 Fedesvin.

Mølgaard ligger c. ¼ Km. S. for Aarhus Landevej tæt S. for Søby. Den nuv. Ejer har købt den af Thorup, men tidligere tilhørte den Laurs Christensen paa Ramples Mølle.

Hovedb., der ligger mod N., er af Grundmur med Paptag. Den s. Længe er af støbt Mur, ligeledes med Paptag; den ø. Længe af Granit og den v. af Granit og Bindingsværk, begge med Straatage.

Med Undtagelse af de 3 Tdr. Ld. Lyngbakker er Jorderne jævne og bekvemme.

**Ramples Mølle, Søby Sogn.** Postforb. og St.: Hammel, hvortil c. 3 Km. Gaarden ligger c. 24 Km fra Silkeborg. Ejer: *Svend Mogensen Foldal*, som overtog Gaarden i 1914, er født i Laastrup 9. Decbr. 1875.

Matr.-Nr. 2a m. fl. af Ramples Mølle. Hartkorn 1 Td. 6 Skpr. ½ Alb. Ejendoms-skyld 26,500 Kr. Brandassurance for Bygningerne c. 16,000 Kr. Areal 29 Tdr. Ld., deraf Ager 20, Eng, Mose og Vandløb 8, Have og Gaardsplads 1. Agermarken drives i en 7 Marksdrift: Rug efter Halvbrak, Byg, Roer, Havre og

2½ aars Græs. Jordens Bonitet er af noget blandet Beskaffenhed. Der holdes 6 Køer og 6 Stkr. Ungkvæg af rød dansk Race, 2 Heste og 3 Faar. Sidste Aar solgtes c. 30 Fedesvin.



Rampes Mølle.

Rampes Mølle var tidligere en stærkt besøgt Vandmølle, men Mølleriet drives nu kun til Gaardens eget Brug. Gaarden ligger c. 1½ Km. S. for Svendstrup og er af den nuv. Ejer købt fra Grevskabet Frijsenborg, som havde maattet overtage den.

Hovedb., der ligger mod S., er af Grundmur, og i Forlængelse af den mod V. ligger den gamle Møllebygning, der ligesom de to Sidelænger er af Bindingsværk, medens den n. Længe er af Granit. Tagene er dels af Straa, dels af Pap.

Jorderne stiger mod V. og NV., men er foroven næsten helt jævne. Hele Ejendommens Beliggenhed er overordentlig smuk og idyllisk.

**Røgind Præstegaard**, Røgind Sogn. Postforb. og St.: Sporup, hvortil c. 1 Km. Gaarden ligger c. 20 Km. fra Silkeborg. Nuv. Beneficiarius: Pastor *Wistoft*, som tiltraadte Embedet i 1908. Avlingen er bortforpagtet til Forpagter *Ørbæk*.



Røgind Præstegaard.

Matr.-Nr. 1a m. fl. af Røgind. Hartkorn 5 Tdr. 3 Skpr. 1¼ Alb. Ejendoms-skyld 30,000 Kr. Areal 63 Tdr. Ld., deraf Ager 48, Eng 7, Skov 7, Have og Gaards-plads 1. Agermarken drives i en 7 Marksdrift: ½ Havre ½ Rug, Roer, Bland-

sæd, Havre, Havre og 2aars Græs. Jordens Bonitet er god Lermuld. Der holdes 14 Køer og 10 Stkr. Ungkvæg og Kalve af jysk sortbroget Race, 4 Heste, 1 Plag og 5 Faar. Sidste Aar solgtes c. 25 Fedesvin.

Røgind Præstegaard ligger i Røgind By umiddelbart Ø. for den højtliggende Kirke, som er en af de ejendommeligste og kønneste Landsbykirker af røde Munkesten.

Den grundmurede, straatækkede Hovedb. ligger mod V. Den s. Længe er ret nybygget af Grundmur med Trimpel og Paptag, medens de to andre Længer er af ældre Bindingsværk med Straatage.

Forpagteren, der tillige har Skolejorden i Forpagtning, har ikke Bolig i Præstegaarden, men ejer selv en mindre Gaard tæt S. paa.

**Røgind Vestergaard (Jens M. Faarup's Gaard)**, Røgind Sogn. Postforb. og St.: Sporup, hvortil c. 1 Km. Gaarden ligger c. 20 Km. fra Silkeborg. Ejer: *Jens M. Faarup*, som overtog Gaarden i 1889, er født i Hjerminde 27. Jan. 1842.

Matr.-Nr. 3a m. fl. af Røgind. Hartkorn 4 Tdr. 6 Skpr. 1 Fdkr. 2 Alb. Ejendomsskyld 31,500 Kr. Brandassurance for Bygningerne 15,500 Kr. Areal 60 Tdr. Ld., deraf Ager 51, Skov 8, Have og Gaardsplads 1. Agermarken drives i en 8 Marksdrift: Havre, Roer, Blandsæd,  $\frac{1}{2}$  Rug  $\frac{1}{2}$  Hvede, Havre og 3aars Græs. Jordens Bonitet er af blandet Beskaffenhed. Der holdes 20 Køer, 16 Stkr. Ung-



Røgind Vestergaard (Jens M. Faarup's Gaard).

kvæg og Kalve og 2 Tyre af jysk og blandet Race, 4 Heste og 2 Plage. Sidste Aar solgtes c. 40 Fedesvin.

Røgind Vestergaard ligger meget højt og frit c.  $\frac{3}{4}$  Km. SØ. for Røgind By og kan med sine solide og kønne Bygninger ses langvejs fra. Den nuv. Ejer har købt Gaarden af sin Svoger, Poul Nielsen, som havde den efter sin Fader, Niels Poulsen.

Hovedb. ligger mod N. og er ligesom de to af Avlsb. og Svinestalden af Grundmur, medens den v. Længe er af Bindingsværk, alle med Straatage. — Jorderne, som nærmest maa kaldes flade, omgiver Gaarden til alle Sider.

**Skytkjærslund**, Røgind Sogn. Postforb. og St.: Sporup, hvortil c.  $\frac{3}{4}$  Km. Gaarden ligger c. 20 Km fra Silkeborg. Ejer: *Mathias Mathiasen*, som overtog Gaarden i 1895, er født paa Ejendommen 25. Septbr. 1867 og gift med *Ellen Nielsen*, født i Røgind 11. Aug. 1871.

Matr.-Nr. 6a m. fl. af Røgind. Hartkorn 4 Tdr. 4 Skpr. 1 Fdkr. 1  $\frac{1}{4}$  Alb. Ejendomsskyld 36,000 Kr. Brandassurance for Bygningerne c. 19,000 Kr. Areal 70 Tdr. Ld., deraf Ager 57, Eng og Mose 12, Have og Gaardsplads 1. Agermarken henligger hovedsagelig med vedvarende Græs. Jordens Bonitet er lermuldet. Der holdes 12 Køer og 48 Stkr. Stude, Ungkvæg og Kalve, 4 Heste samt 6 Plage og Føl. Sidste Aar solgtes c. 40 Fedesvin.

Skytkjærslund ligger tæt N. for Røgind ved Vejen til Lyngby. Den nuv. Ejer har faaet den efter sin Fader, Rasmus Mathiasen, der havde faaet den ved Giftermaal.

Hovedb. ligger mod N. og er af Grundmur med Straatag. Avlsb. er opførte 1911 ligeledes af Grundmur, men med Trimpel og Paptage. — Gaarden ligger bekvemt; omtrent midt paa sine flade Marker;  $4\frac{1}{2}$  Td. Ld. af Engen er fraliggende ved Sporup St.

**Røgind Vestergaard (S. N. Pind's Gaard)**, Røgind Sogn. Postforb. og St.: Sporup, hvortil c. 1 Km. Gaarden ligger c. 20 Km. fra Silkeborg. Ejer: *Søren Nielsen Pind*, som overtog Gaarden i 1903, er født i Oustrup 23. Oktbr. 1875 og gift med *Johanne Nielsen*, født paa Ejendommen 4. Novbr. 1875.

Matr.-Nr. 7a af Røgind. Hartkorn 4 Tdr. 7 Skpr.  $\frac{3}{4}$  Alb. Ejendomsskyld 33,800 Kr. Brandassurance for Bygningerne c. 20,000 Kr. Areal 68 Tdr. Ld., deraf Ager 60, Skov 7, Have og Gaardsplads 1. Agermarken drives i en 9 Marksdrift: Havre, Roer, Byg, Roer,  $\frac{1}{2}$  Blandsæd  $\frac{1}{2}$  Vintersæd, Roer, Havre og 2aars Græs. Jordens Bonitet er lermuldet. Der holdes 16 Køer, 19 Stkr. Ungkvæg og Kalve og 1 Tyr af blandet Race, 4 Heste og 2 Plage. Sidste Aar solgtes c. 45 Fedesvin.

Røgind Vestergaard ligger højt og frit med vid Udsigt til alle Sider c. 1 Km. SØ. for Byen, omgivet af sine jævne Jorder. Den nuv. Ejer har faaet Gaarden efter sin Svigerfader, Enevold Nielsen, som i sin Tid havde købt den.

Hovedb., der ligger mod N., er ligesom den Ø. Længe af Grundmur, de øvrige Avlsb. af Bindingsværk. Den Ø. Længe har Cementstenstag, de andre Bygninger Straatage. De faste Maskiner drives ved Petroleumsmotor.

**Kraghøjgaard**, Røgind Sogn. Postforb. og St.: Sporup, hvortil c. 1 Km. Gaarden ligger c. 20 Km. fra Silkeborg. Ejer: Sognefoged *Jens Kammer*, som overtog Gaarden i 1879, er født paa Ejendommen 24. Marts 1853 og gift med *Abelone Rasmussen*, født i Klintrup 24. Maj 1869.

Matr.-Nr. 9a m. fl. af Røgind. Hartkorn 5 Tdr. 1 Skp. 2 Fdkr.  $\frac{1}{4}$  Alb. Ejendomsskyld 30,000 Kr. Brandassurance for Bygningerne 15,700 Kr. Areal 60 Tdr. Ld., deraf Ager 52, Eng 7, Have og Gaardsplads 1. Agermarken drives i en 8 Marksdrift: Havre,  $\frac{1}{2}$  Rug  $\frac{1}{2}$  Hvede, Havre, Roer, Byg, Havre og 2aars Græs. Jordens Bonitet er lermuldet. Der holdes 20 Køer, 16 Stkr. Ungkvæg og Kalve og 1 Tyr af jysk sortbroget Race, 5 Heste, 2 Plage og 4 Faar. Sidste Aar solgtes c. 40 Fedesvin.

Kraghøjgaard ligger c.  $\frac{1}{4}$  Km. SØ. for Røgind. Den blev 1850 købt fri fra Fæste under Grevskabet Frijsenborg af den nuv. Ejers Fader, Christian Kammer.

Bygningerne er af Grundmur med Undtagelse af en Svinestald af støbte Mure, tækkede med Straa og Pap. Hovedb. ligger mod N. Elektrisk Lys og Kraft er installeret. — Jorderne, som navnlig strækker sig mod Ø., har en jævn Overflade.

**Østergaard**, Røgind Sogn. Postforb. og St.: Sporup, hvortil c. 3 Km. Gaarden ligger c. 16 Km. fra Silkeborg. Ejerinde: Enkefru *Kirstine Marie Jensen*, f. *Møller*, som overtog Gaarden i 1912 ved sin Mands, *Jens A. Jønsens Død*, er født i Futting 8. Aug. 1878.

Matr.-Nr. 3a m. fl. af Klintrup. Hartkorn 4 Tdr. 5 Skpr. 3 Fdkr. 1 Alb. Ejendomsskyld 29,000 Kr. Brandassurance for Bygningerne 20,385 Kr. Areal 65 Tdr. Ld., deraf Ager 48, Eng 2, Hede, Grave og Krat 14, Have og Gaardsplads 1. Agermarken drives i en 8 Marksdrift:  $\frac{1}{2}$  Havre  $\frac{1}{2}$  Græs, Rug,  $\frac{1}{2}$  Roer  $\frac{1}{2}$  Byg, Havre, Blandsæd, Havre og 2aars Græs. Jordens Bonitet er af noget blandet Beskaffenhed. Der holdes 16 Køer, 19 Stkr. Ungkvæg og Kalve og 1 Tyr af jysk sortbroget Race, 4 Heste, 2 Plage og 2 Faar. Sidste Aar solgtes c. 30 Fedesvin.

Østergaard ligger i Klintrup By, som kun bestaar af nogle faa Gaarde, men som ligger meget smukt og højt tæt ved Landevejen fra Skanderup til Røgind. Gaardens Jorder er noget bakkede; de strækker sig væsentligst mod Ø. Bygningerne er af Grundmur, Bindingsværk og Granit, tækkede med Straa. Hovedb. ligger mod N.

**Klintruplund**, Røgind Sogn. Postforb. og St.: Sporup, hvortil c. 3 Km. Gaarden ligger c. 16 Km. fra Silkeborg. Ejer: *Niels Marius Jensen*, som overtog Gaarden i 1903, er født i Voldby Sogn 28. Aug. 1877.

Matr.-Nr. 6a m. fl. af Klintrup. Hartkorn 5 Tdr. 4 Skpr. 1 Fdkr. 1 $\frac{3}{4}$  Alb. Ejendomsskyld 31,000 Kr. Brandassurance for Bygningerne c. 16,000 Kr. Areal 98 Tdr. Ld., deraf Ager 45, Eng 22, Mose og Kær 6, Skov 24, Have og Gaardsplads 1. Agermarken drives uden noget egentlig fast Sædskifte, og det er Hensigten efterhaanden at udlægge hele Arealet til vedvarende Græs. Jordens Bonitet er Sandmuld paa lerblandet Underlag. Der holdes 70 Stkr. Ungkvæg og Kalve af blandet Race, 4 Heste og 2 Plage. Sidste Aar solgtes c. 200 Fedesvin.

Klintruplund, som i sin Tid paa Egnen altid kaldtes »den røde Gaard«, gik i Aarene, før den nuv. Ejer købte den, ikke saa lidt i Handelen.

Bygningerne er af Grundmur med Tegltag paa Hovedb., der ligger mod N., Straatage paa Avlsb. Hovedb. og Laden er opført 1847, medens de andre Avlsb. er ældre.

Jorderne har en bølgeformet Overflade; 30 Tdr. Ld. af dem strækker sig mod S., Resten, der er indhegnet til Løsdrift, ligger samlet mod V.

**Smisinggaard**, Sporup Sogn. Postforb. og St.: Sporup, hvortil c. 1 $\frac{1}{2}$  Km. Gaarden ligger c. 27 Km. fra Silkeborg og Aarhus. Ejer: *Jens Knudsen Jørgensen*, som overtog Gaarden i 1876, er født i Skjørring 24. Juli 1846.

Matr.-Nr. 4a m. fl. af Farre. Hartkorn 4 Tdr. 5 Skpr. 2 Alb. Ejendomsskyld 30,000 Kr. Brandassurance for Bygningerne c. 19,000 Kr. Areal 75 Tdr. Ld., deraf Ager 69, Eng 5, Have og Gaardsplads 1. Agermarken drives dels i en 7 Marksdrift: Havre, Roer, Byg, Havre, Havre og 2aars Græs, og dels i en



Smisinggaard.

8 Marksdrift: Havre, Brak, Rug, Byg, Havre, Havre og 2aars Græs. Jordens Bonitet er overvejende god Lermuld. Der holdes 20 Køer, 18 Stkr. Ungkvæg og Kalve og 2 Tyre af jysk sortbroget Race, 5 Heste, 2 Plage og 4 Faar. Sidste Aar solgtes c. 20 Fedesvin.

Smisinggaard ligger c.  $\frac{3}{4}$  Km. Ø. for Farre (skreves 1460 »Fardow«), let kendelig paa sine noget lave, men dog smukke og solide Bygninger, der alle er af Grundmur. Den nuv. Ejer har købt Gaarden af Niels Pedersen, som havde den fra sin Fader, Peder Rasmussen, hvis Slægt den gennem flere Led havde tilhørt.

Hovedb., der ligger i den s. Side af Gaardspladsen, har Skifertag, Avlsb. Paptage. — Jorderne omgiver Gaarden til alle Sider.

**Brunbjerggaard**, Sporup Sogn. Postforb. og St.: Sporup, hvortil c. 1 $\frac{1}{2}$  Km. Gaarden ligger c. 27 Km. fra Silkeborg og Aarhus. Ejer: *Lauris Peder Jørgen Pedersen*, som overtog Gaarden i 1912, er født paa Ejendommen 26. April 1885 og gift med *Anna Rasmussen*, født i Sporup Sogn 25. Marts 1892.

Matr.-Nr. 5a m. fl. af Farre. Hartkorn 4 Tdr. 4 Skpr. 1 Fdkr. 2 $\frac{1}{2}$  Alb. Ejendomsskyld 34,000 Kr. Brandassurance for Bygningerne c. 19,000 Kr. Areal 88 Tdr. Ld., deraf Ager 72, Eng 11, Skov 4, Have og Gaardsplads 1. Agermarken drives i en 9 Marksdrift: Havre, Brak, Rug, Roer, Byg, Havre, Havre og 2aars Græs. Jordens Bonitet er Lermuld paa Lerunderlag. Der holdes 20 Køer, 25 Stkr.

Ungkvæg og Kalve og 1 Tyr af jysk sortbroget Race, 6 Heste, 2 Plage og 3 Faar. Sidste Aar solgtes c. 50 Fedesvin.

Brunbjerggaard, der i gammel Tid var Fæste under Grevskabet Frijsborg,



Brunbjerggaard.

blev 1851 flyttet ud fra Farre til sin nuv. Plads c. 1 Km. SØ. for Byen. Gaarden er en gammel Slægtgaard; den nuv. Ejer har arvet den efter sin Fader, Jørgen Pedersen, som selv havde den fra sin Fader, Laurs Pedersen.

Bygningerne er af Bindingsværk med Straatage; Svinestald og Brændselshus er dog af Granit. Hovedb. ligger mod S. Elektrisk Lys og Kraft er indlagt.

Gaarden ligger bekvemt, omtrent midt paa sine noget bølgeformede Marker.

**Rødkjærsgaard**, Sporup Sogn. Postforb. og St.: Sporup, hvortil c. ½ Km. Gaarden ligger c. 21 Km. fra Silkeborg. Ejer: *Peter Chr. Zacho* er født paa Ejendommen 7. Novbr. 1853. Driften ledes af Sønnen, *Christian Zacho*, født 31. Maj 1884.



Rødkjærsgaard.

Matr.-Nr. 11a m. fl. af Farre. Hartkorn 2 Tdr. 7 Skpr. 2 Fdkr. Ejendoms- skyld 30,000 Kr. Brandassurance for Bygningerne c. 14,000 Kr. Areal 44 Tdr. Ld., deraf Ager 31, Eng 12, Have og Gaardsplads 1. Agermarken drives dels i en 7 Marksdrift: Havre, Roer, Byg, Hvede, Roer, Havre og 1aars Græs, dels i en

6 Marksdrift: Havre, Roer, Byg, Havre og 2aars Græs. Jordens Bonitet er overvejende god Lermuld. Der holdes 12 Køer og 16 Stkr. Ungkvæg og Kalve af Korthornsrace, 3 Heste og 1 Plag. Sidste Aar solgtes c. 60 Fedesvin.

Rød kjærsgaard er en gammel Slægtgaard, som den nuv. Ejer har taget i Arv efter sin Stedfader, Chr. Jensen. Den laa tidligere inde ved Farre, hvor nu Møllen, der tilhører samme Ejer, ligger, men flyttedes 1864 ud paa sin nuv. Plads c.  $\frac{1}{2}$  Km. V. for Byen ved Vejen til Sporup St.

Den s. Længe er af Bindingsværk, de andre Bygninger af Grundmur, tækkede med Pap og Straa. Hovedb. ligger mod Ø. — De flade Jorder strækker sig overvejende mod V.

**Lynholmgaard**, Sporup Sogn. Postforb. og St.: Sporup, hvortil c. 1 Km. Gaarden ligger c. 24 Km. fra Aarhus, Silkeborg og Skanderborg. Ejer: *Anders Pedersen*, som overtog Gaarden i 1886, er født i Skorup 27. Novbr. 1861 og gift med *Jacobine Jacobsen*, født i Vørslev Sogn 18. Febr. 1865.

Matr.-Nr. 12a af Farre. Hartkorn 4 Tdr. 1 Skp. 2 Fdkr.  $2\frac{1}{4}$  Alb. Ejendomsskyld 30,000 Kr. Brandassurance for Bygningerne c. 15,000 Kr. Areal 59 Tdr. Ld., deraf Ager 56, Eng 2, Have og Gaardsplads 1. Agermarken drives dels i en 8 Marksdrift: Rug, Byg, Roer, Havre og 4aars Græs, dels i en 6 Marksdrift:



Lynholmgaard.

Havre, Roer, Byg, Havre og 2aars Græs. Jordens Bonitet er lermuldet. Der holdes 18 Køer, 20 Stkr. Ungkvæg og Kalve og 2 Tyre af jysk sortbroget Race, 5 Heste og 4 Faar. Sidste Aar solgtes c. 50 Fedesvin.

Lynholmgaard ligger som yderste Gaard i den v. Side af Farre lige overfor Farre Mølle. Den nuv. Ejer har købt den af Chr. Rasmussen, der havde maattet overtage efter sin Svoger, Peder Lynholm, som havde den efter sin Fader.

Hovedb., som ligger mod N., og Svinestalden er helt af Grundmur, de øvrige Avlsb. af Bindingsværk mod Gaardsiden, Grundmur mod Udsiden, alle med Straatage. Der er indlagt elektrisk Lys og Kraft. — De overvejende jævne Jorder ligger samlede mod V.

**Sortemosegaard**, Sporup Sogn. Postforb. og St.: Sporup, hvortil c.  $1\frac{1}{2}$  Km. Gaarden ligger c. 25 Km. fra Silkeborg. Ejer: *Christian Christensen Røddig*, som overtog Gaarden i 1892, er født paa Ejendommen 18. Aug. 1872 og gift med *Dorthea Nielsen*, født i Vadsted 9. Juli 1872.

Matr.-Nr. 7a m. fl. af Farre. Hartkorn 4 Tdr. 2 Skpr. 3 Fdkr.  $1\frac{1}{4}$  Alb. Ejendomsskyld 34,000 Kr. Brandassurance for Bygningerne c. 20,000 Kr. Areal 72 Tdr. Ld., deraf Ager  $67\frac{1}{2}$ , Eng  $3\frac{1}{2}$ , Have og Gaardsplads 1. Agermarken drives i en 7 Marksdrift: Havre, Roer, Byg, Rug, Havre og 2aars Græs. Jordens Bonitet er lermuldet. Der holdes 27 Køer, 30 Stkr. Ungkvæg og Kalve og 3 Tyre af jysk sortbroget Race, 6 Heste, 2 Plage og 4 Faar. Sidste Aar solgtes c. 50 Fedesvin.



Sortemosegaard ligger c. 1 Km. S. for Farre omtrent midt paa sin Mark, der skraaner jævnt mod S. og SV.

Den nye, kønne Hovedb. er opført i Villastil af røde fugede Sten og tækket med Tegl i den s. Side af Gaardspladsen. Avlsb. er af Bindingsværk med Straatage. Der er indlagt elektrisk Lys og Kraft.

**Blaakjærgaard**, Sporup Sogn. Postforb. og St.: Sporup, hvortil c. 1 Km. Gaarden ligger c. 22 Km. fra Silkeborg. Ejer: *Jens Peter Jensen*, som overtog Gaarden i 1912, er født i Tem 22. Oktbr. 1864 og gift med *Anna Rasmussen*, født i Tem Sogn 16. Marts 1879.

Matr.-Nr. 9a m. fl. af Farre. Hartkorn 4 Tdr. 5 Skpr. 3 Fdkr. 1 Alb. Ejendoms skyld 30,000 Kr. Brandassurance for Bygningerne c. 16,000 Kr. Areal 64 Tdr. Ld., deraf Ager 56, Eng 7, Have og Gaardsplads 1. Agermarken drives uden noget fast Sædskifte. Jordens Bonitet er lermuldet. Der holdes 16 Køer, 20 Stkr. Ungkvæg og Kalve og 2 Tyre af jysk sortbroget Race, 4 Heste, 1 Plag og 1 Faar. Sidste Aar solgtes c. 25 Fedesvin.

Blaakjærgaard ligger c.  $\frac{1}{2}$  Km. S. for Farre i den n. Side af sine nogenlunde jævne Jorder. Den v. Længe er af Bindingsværk, de andre Bygninger af Grundmur, alle med Straatage. Hovedb. ligger i den n. Side af Gaardspladsen. Elektrisk Lys og Kraft er indlagt.

**Sporupgaard**, Sporup Sogn. Postforb. og St.: Sporup, hvortil c.  $1\frac{1}{2}$  Km. Gaarden ligger c. 20 Km. fra Silkeborg. Ejer: Sognefoged *Peder Rasm. Pedersen*, som overtog Gaarden i 1898, er født i Sporup Sogn 9. Oktbr. 1868 og gift med *Christine Christensen*, født i Vådsted 15. April 1874.



Sporupgaard.

Matr.-Nr. 13a m. fl. af Sporup. Hartkorn 3 Tdr. 1 Skp.  $2\frac{3}{4}$  Alb. Ejendoms skyld 26,000 Kr. Brandassurance for Bygningerne c. 18,000 Kr. Areal 64 Tdr. Ld., deraf Ager 50, Eng, Mose og Plantage 13, Have og Gaardsplads 1. Agermarken drives dels i en 8 Marksdrift: Havre, Brak, Hvede, Roer, Byg, Havre og 2aars Græs, dels i en 7 Marksdrift: Rug, Roer, Blandsæd, Havre og 3aars Græs. Jordens Bonitet er af noget blandet Beskaffenhed. Der holdes 16 Køer, 14 Stkr. Ungkvæg og Kalve og 2 Tyre af blandet Race, 4 Heste, 3 Plage og Føl samt 4 Faar. Sidste Aar solgtes c. 20 Fedesvin og 7 Grisesøer.

Sporupgaard ligger umiddelbart Ø. for Sporup Kirke med særlig smuk Udsigt mod Ø. og S. over den omliggende, naturskønne Egn. Den nuv. Ejer har købt Gaarden af Søren Poulsen, hvem den tilhørte i mere end 30 Aar.

Hovedb. ligger mod N. og er en høj, grundmuret Bygning med Paptag; mod Gaardsiden er den forsynet med Karnap. Den ø. Længe er af Bindingsværk, de andre Avlsb. af Grundmur, alle tækkede med Straa og opførte kort før 1868. — Jorderne omgiver Gaarden til alle Sider over et jævnt Terræn.

**Vestergaard**, Sporup Sogn. Postforb. og St.: Sporup, hvortil c. 4 Km. Gaarden ligger c. 18 Km. fra Silkeborg. Ejer: *Mikkel N. Aagaard*, som overtog Gaarden i 1911, er født paa Ejendommen 22. Septbr. 1880 og gift med *Christine Møller*, født i Sporup Sogn 20. Marts 1882.

Matr.-Nr. 1a m. fl. af Lyngby. Hartkorn 5 Tdr. 3 Skpr. 3 Fdkr. Ejendoms-skyld 36,000 Kr. Brandassurance for Bygningerne c. 21,500 Kr. Areal 65 Tdr. Ld., deraf Ager 62½, Eng 1½, Have og Gaardsplads 1. Agermarken drives 59½ Td. Ld. i en 8 Marksdrift: Havre efter Halvbrak, Roer, Byg, ½ Roer ½ Vintersæd, Havre og 2½aars Græs. Jordens Bonitet er god Lermuld. Der holdes 22 Køer, 18 Stkr. Ungkvæg og Kalve og 2 Tyre dels af jysk sortbroget, dels af rød dansk Race, 6 Heste, 4 Plage og Føl samt 2 Faar. Sidste Aar solgtes c. 70 Fedesvin.

Vestergaard ligger i den v. Udkant af Lyngby med vid Udsigt over det omliggende Landskab mod N., V. og S. Det er en gammel Slægtgaard, som den nuv. Ejer har taget i Arv efter sin Fader, P. C. Nielsen, som selv havde den fra sin Fader, Mikkel Laursen.



Vestergaard.

Bygningerne er af Grundmur undtagen den s. Længe, som er af Bindingsværk, tækkede med Straa og Pap. Hovedb. ligger i den v. Side af Gaardspladsen. Der er indlagt elektrisk Lys og Kraft. — Jorderne har en jævn Overflade; de strækker sig hovedsagelig mod V. og SV.

Paa Lyngby Mark skal der have været en hellig Kilde, til hvilken Egnens Krøblinge og Syge især søgte paa Valborg Aften.

**Byriels Gaard**, Sporup Sogn. Postforb. og St.: Sporup, hvortil c. 4 Km. Gaarden ligger c. 18 Km. fra Silkeborg. Ejer: *Jens Marius Byriels*, som overtog Gaarden i 1909, er født paa Ejendommen 26. Oktbr. 1882 og gift med *Elisabeth Degn*, født paa Aastruplund ved Rødding 30. Maj 1886.

Matr.-Nr. 4a af Lyngby. Hartkorn 4 Tdr. 3 Skpr. 1 Fdkr. 1½ Alb. Ejendoms-skyld 34,000 Kr. Brandassurance for Bygningerne c. 25,000 Kr. Areal 64 Tdr. Ld., deraf Ager 61, Eng 2, Have og Gaardsplads 1. Agermarken drives i en 8 Marksdrift: Havre, Roer, Byg, Roer, Byg, Havre og 2aars Græs. Jordens Bonitet er overvejende lermuldet, dog findes der ogsaa en Del sandmuldet. Der holdes 25 Køer, 20 Stkr. Ungkvæg og Kalve og 2 Tyre af jysk sortbroget Race, 5 Heste samt 3 Plage og Føl. Sidste Aar solgtes c. 100 Fedesvin.

Byriels Gaard ligger omtrent midt i Lyngby med sine flade Jorder strakt ud mod S. og V.

Hovedb., der skal være c. 150 Aar gammel, ligger i den s. Side af Gaardspladsen og er af Bindingsværk med Straatag. Avlsb. er af Grundmur med Undtagelse af den ø. Længe, som er af Bindingsværk, tækkede med Pap og Straa. Elektrisk Lys og Kraft er indlagt.

**Karensminde**, Sporup Sogn. Postforb. og St.: Sporup, hvortil c. 4 Km. Gaarden ligger c. 18 Km. fra Silkeborg. Ejer: *Jens Peder Mousing Jensen*, som overtog Gaarden i 1911, er født paa Helgenæs 26. Jan. 1870 og gift med *Karen Sørensen*, født i Kvottrup 16. Decbr. 1869.

Matr.-Nr. 2 m. fl. af Lyngby. Hartkorn 4 Tdr. 7 Skpr. Ejendomsskyld 38,000 Kr. Brandassurance for Bygningerne 27,800 Kr. Areal 76 Tdr. Ld., deraf Ager 64, Eng 4, Mose, Kær og Veje 4, Græsningsjord 3, Have og Gaardsplads 1. Agermarken drives i to lige store 8 Marksdrifter: Havre, Roer, Byg, Rug eller Havre, Staldfoder eller Roer, Havre og 2aars Græs. Jordens Bonitet er overvejende god Lermuld. Der holdes 25 Køer, 22 Stkr. Ungkvæg og Kalve og 2 Tyre af jysk sortbroget Race, 5 Heste, 6 Plage og Føl samt 6 Faar. Sidste Aar solgtes c. 80 Fedesvin.

*Karensminde*, som er kaldt ved Navn efter Ejerens Hustru, ligger i Lyngby med smuk Udsigt fra Hovedb. over det bakkede Terræn. Den nuv. Ejer har købt Gaarden af Niels Jensen, hvis Slægt den i flere Led havde tilhørt.



Karensminde.

Kun den n. Længe er af Bindingsværk, alle de andre Bygninger af Grundmur, tækkede med Straa, Hovedb., som ligger mod S., dog med Tegl. Elektrisk Lys og Kraft er indlagt. — Jorderne strækker sig mod S. og SV. med jævnt hældende Overflade.

**Lesinggaard**, Hammel Sogn. Postforb. og St.: Hammel, hvortil c. ¼ Km. Gaarden ligger c. 26 Km. fra Aarhus. Ejer: *Chr. N. Christensen*, som overtog Gaarden i 1905, er født i Farre 2. Aug. 1870 og gift med *Maren Olsen*, født i Sjelle 23. Decbr. 1870.

Matr.-Nr. 5a m. fl. af Hammel. Hartkorn 3 Tdr. 5 Skpr. 1 Fdkr. ½ Alb. Ejendomsskyld 30,000 Kr. Brandassurance for Bygningerne c. 14,000 Kr. Areal 40 Tdr. Ld., deraf Ager 37, Eng og Mose 2, Have og Gaardsplads 1. Agermarken drives i en 8 Marksdrift: Havre, Roer, Byg, Roer, Havre, Havre og 2aars Græs. Jordens Bonitet er lermuldet. Der holdes 12 Køer og 14 Stkr. Ungkvæg og Kalve af jysk sortbroget Race og 2 Heste. Sidste Aar solgtes c. 25 Fedesvin.

*Lesinggaard* ligger i Hammel By i den n. Side af sine flade Jorder. Bygningerne er af Bindingsværk med Undtagelse af den s. Længe, der er af Grundmur, alle med Straatage. Hovedb. ligger i den n. Side af Gaardspladsen.

**Noruplund**, Hammel Sogn. Postforb. og St.: Hammel, hvortil c. ¼ Km. Gaarden ligger c. 26 Km. fra Aarhus. Ejer: *M. P. Norup*, som overtog Gaarden 1. Maj 1903, er født paa Ejendommen 25. Juni 1876 og gift med *Christine Jensen*, født i Skjoldelev 26. Jan. 1874.

Matr.-Nr. 9a m. fl. af Hammel. Hartkorn 3 Tdr. 3 Skpr. 1 ½ Alb. Ejendoms-

skyld 28,500 Kr. Brandassurance for Bygningerne c. 17,000 Kr. Areal 39 Tdr. Ld., deraf Ager 35¼, Eng 1¼, Mose 1½, Have og Gaardsplads 1. Agermarken drives i en 9 Marksdrift. Jordens Bonitet er dels lermuldet, dels grusblandet. Der holdes 12 Køer og 12 Stkr. Ungkvæg og Kalve af blandet Korthornsrace, 3 Heste og 1 Plag. Sidste Aar solgtes c. 30 Fedesvin.

Noruplund ligger i det nv. Hjørne af Hammel ved Vejen til Sall. Den nuv. Ejers Farfader, Chr. Sørensen, var Fæster under Grevskabet Frijsenborg, men da hans Søn, P. Norup, den nuv. Ejers Fader, 1860 overtog Gaarden, købte han den samtidig til Frihed.

Hovedb., der ligger mod N., er af Grundmur, opført 1875, Avlsb. af Bindingsværk, opførte c. 1860, alt straatækket. — De overvejende flade Jorder strækker sig mod N.

**Mosegaard, Hammel Sogn.** Postforb. og St.: Hammel, hvortil c. 1 Km. Gaarden ligger c. 28 Km. fra Aarhus. Ejer: *Christen Christensen*, som overtog Gaarden i 1880, er født 2. Aug. 1849 og gift med *Jensine Petersen*, født i Søften 6. April 1857.

Matr.-Nr. 15a m. fl. af Hammel. Ejendomsskyld 24,000 Kr. Brandassurance for Bygningerne c. 11,000 Kr. Areal 48 Tdr. Ld., deraf Ager 47, Have og Gaards-



Mosegaard.

plads 1. Agermarken drives i en 8 Marksdrift: Havre, Brak, Rug, Roer, Byg, Havre og 2aars Græs. Jordens Bonitet er lidt mager Lermuld. Der holdes 16 Køer og 10 Stkr. Ungkvæg og Kalve af jysk sortbroget Race og 4 Heste. Sidste Aar solgtes c. 40 Fedesvin.

Mosegaard, der ligger c. 1 Km. S. for Hammel, er bekendt for sin smukke Beliggenhed umiddelbart V. for Skanderborg Landevej. Den nuv. Ejer har købt af Peder Schiøler, som var født paa Ejendommen.

Bygningerne er opførte 1883 efter Brand og er alle af Grundmur. Hovedb., der ligger i den ø. Side af Gaardspladsen, har Skifertag, Avlsb. Straatage. — Jorderne strækker sig navnlig mod S. over et noget bølgeformet Terræn.

**H. Nielsens Gaard i Hammel, Hammel Sogn.** Postforb. og St.: Hammel, hvortil c. 1½ Km. Gaarden ligger c. 28 Km. fra Aarhus. Ejer: *Hans Nielsen*, som overtog Gaarden i 1906, er født ved Hadsten 29. Juni 1865 og gift med *Bodil Laursen*, født i Holmstol 17. Novbr. 1860.

Matr.-Nr. 12a m. fl. af Hammel. Hartkorn 2 Tdr. 6 Skpr. Ejendomsskyld 32,000 Kr. Brandassurance for Bygningerne c. 15,000 Kr. Areal 40 Tdr. Ld., deraf Ager 38, Mose 1, Have og Gaardsplads 1. Agermarken drives i en 7 Marksdrift: Havre, ½ Brak ½ Roer, ½ Rug ½ Byg, ½ Byg ½ Roer, Havre og 2aars Græs. Jordens Bonitet er af blandet Beskaffenhed. Der holdes 14 Køer og 6 Stkr. Ungkvæg og Kalve af blandet Race og 4 Heste. Sidste Aar solgtes c. 30 Fedesvin og en, Del Grisesøer.

Gaarden ligger c.  $\frac{1}{2}$  Km. N. for Hammel ved Randers Landevej bag ved Hammel Bryggeri. Jorderne har deres største Udstrækning i N. og S.; deres Overflade er jævn og god.

Bygningerne er af Grundmur. Den skifertækkede Hovedb. ligger mod S. Avlsb. har Straatage. Elektrisk Lys og Kraft er indlagt.

**P. Chr. Nielsens Gaard** i Hammel, Hammel Sogn. Postforb. og St.: Hammel, hvortil c. 1 Km. Gaarden ligger c. 24 Km. fra Aarhus. Ejer: *Peder Chr. Nielsen*, som overtog Gaarden i 1912, er født i Sporup 28. Septbr. 1884 og gift med *Marie Nielsen*, født i Skjørring 2. Febr. 1889.

Matr.-Nr. 14a m. fl. af Hammel. Hartkorn 2 Tdr. 3 Skpr. 1 Fdkr. 1 Alb. Ejendomsskyld 28,000 Kr. Areal 49 Tdr. Ld., deraf Ager 46, Eng og Mose 2. Have og Gaardsplads 1. Agermarken drives i en 8 Marksdrift: Havre,  $\frac{1}{2}$  Brak  $\frac{1}{2}$  Roer, Byg, Rug, Roer, Havre og 2aars Græs. Jordens Bonitet er af blandet Beskaffenhed. Der holdes 12 Køer og 18 Stkr. Ungkvæg og Kalve af blandet Race, 3 Heste og 1 Plag. Sidste Aar solgtes c. 30 Fedesvin.

Gaarden ligger omtrent midt paa sin flade Mark c. 1 Km. S. for Hammel. Den v. Længe er af Bindingsværk, de andre Bygninger af Grundmur, tækkede med Straa og Pap. Hovedb. ligger i den s. Side af Gaardspladsen.

**Storgaard**, Hammel Sogn. Postforb. og St.: Hammel. Gaarden ligger c. 28 Km. fra Aarhus og Silkeborg. Ejer: *Peder Hougaard Nielsen*, som overtog Gaarden i 1895, er født i Farre 24. Novbr. 1861 og gift med *Mette Kirstine Sørensen*, født sammesteds 17. Oktbr. 1868.



Storgaard.

Matr.-Nr. 17a m. fl. af Hammel. Hartkorn 3 Tdr. 1 Skp. 3 Fdkr.  $\frac{3}{4}$  Alb. Ejendomsskyld 33,500 Kr. Brandassurance for Bygningerne c. 22,000 Kr. Areal 80 Tdr. Ld., deraf Ager 76, Mose 3, Have og Gaardsplads 1. Agermarken drives i en 8 Marksdrift:  $\frac{1}{2}$  Havre  $\frac{1}{2}$  Brak,  $\frac{1}{2}$  Rug  $\frac{1}{2}$  Roer,  $\frac{1}{2}$  Roer  $\frac{1}{2}$  Byg, Havre, Havre og 3aars Græs. Jordens Bonitet er af blandet Beskaffenhed. Der holdes 16 Køer, 16 Stkr. Ungkvæg og Kalve og 1 Tyr af jysk sortbroget Race, 5 Heste og 2 Plage. Sidste Aar solgtes c. 40 Fedesvin.

Storgaard, ogsaa kaldet »Bakkegaard«, ligger c.  $1\frac{1}{2}$  Km. SV. for Hammel, højt og frit med vid og smuk Udsigt over Eggen. Den nuv. Ejer har overtaget Gaarden efter Christen Byt, som havde den efter sin Fader, P. Eriksen.

Hovedb., som har Skifertag, ligger i den n. Side af Gaardspladsen og er af Grundmur ligesom den v. og s. Længe; den ø. Længe er derimod dels af Grundmur, dels af Bindingsværk. Avlsb. har Straatage. For Vandforsyningen er sørget ved Vindmotor. Jorderne er en Del bakkede, men ligger godt fordelte omkring Gaarden.

**Vestergaard**, Dallerup Sogn. Postforb. og St.: Toustrup, hvortil c. 4 Km. Gaarden ligger c. 17 Km. fra Silkeborg. Ejer: *Søren Vestergaard*, som overtog Gaarden i 1901, er født paa Ejendommen 5. Jan. 1873 og gift med *Ane Sofie Andersen*, født i Laasby 10. Marts 1879.

Matr.-Nr. 3a m. fl. af Dallerup. Hartkorn 3 Tdr. 3 Skpr. 3 Fdkr. 2¼ Alb. Ejendomsskyld 28,000 Kr. Brandassurance for Bygningerne c. 11,000 Kr. Areal



Vestergaard.

52 Tdr. Ld., deraf Ager 45, Eng 6, Have og Gaardsplads 1. Agermarken drives i en 8 Marksdrift: Havre, Roer, Byg, Roer, Havre og 3aars Græs. Jordens Bonitet er overvejende god Lermuld. Der holdes 16 Køer, 11 Stkr. Ungkvæg og Kalve og 1 Tyr af blandet Race, 4 Heste, 2 Plage og 2 Faar. Sidste Aar solgtes c. 50 Fedesvin.

Vestergaard, som er en gammel Slægtgaard, har den nuv. Ejer faaet efter sin Fader, Anders Christensen, der havde den efter Søren Vestergaard. Gaarden ligger i Udkanten af Dallerup med sine Jorder, der skraaner ned mod N., strakt ud navnlig mod Ø.

Hovedb., der ligger mod S., og to af Avlsb. er af Bindingsværk, medens den v. Længe er af Grundmur mod Gaardsiden, Granit mod Udsiden, alt tækket med Straa.

**Mosegaard**, Dallerup Sogn. Postforb. og St.: Toustrup, hvortil c. 4 Km. Gaarden ligger c. 18 Km. fra Silkeborg. Ejer: Sognefoged og Dannebrogsmænd



Mosegaard.

*N. Kanstrup*, som overtog Gaarden i 1885, er født i Hillerslev ved Thisted 24. Decbr. 1848 og gift med *Kirsten Høegh*, født i Sorring 9. April 1853.

Matr.-Nr. 4a m. fl. af Dallerup. Hartkorn 5 Tdr. 1 Fdkr. 1½ Alb. Ejendoms-skyld 32,000 Kr. Brandassurance for Bygningerne c. 20,000 Kr. Areal 63 Tdr. Ld., deraf Ager 57, Eng 5, Have og Gaardsplads 1. Agermarken drives i en 7 Marksdrift: Havre, Roer, Byg, Roer, Havre og 2aars Græs. Jordens Bonitet er overvejende god Lermuld paa Lerunderlag. Der holdes 24 Køer, 14 Stkr. Ungkvæg og Kalve og 2 Tyre af jysk sortbroget Race, 5 Heste, 2 Plage og 5 Faar. Sidste Aar solgtes c. 70 Fedesvin.

Mosegaard er oprettet af den nuv. Ejers Formand, Niels Jensen, som 1853 sammenlagde 16 Tdr. Ld. af sin Fædrengaard, »Præstegaard«, med en anden af Byens Gaarde, som han købte.

Gaarden ligger c. ¼ Km. V. for Dallerup og er helt opført af Grundmur efter en Brand i 1893. Hovedb., der er straatækket, ligger mod Ø., Avlsb. har Paptage. Gaarden har selvrindende Vand, som ved et Stigbor drives ind i Bygningerne.

Jordernes Overflade er jævn. De 16 Tdr. Ld. ligger mod N., medens Resten ligger samlet omkring Gaarden.

**Stougaard**, Dallerup Sogn. Postforb. og St.: Toustrup, hvortil c. 2½ Km. Gaarden ligger c. 20 Km. fra Skanderborg og Silkeborg. Ejer: Sognefoged *Andreas Riisberg*, som overtog Gaarden i 1897, er født i Laasby 19. Maj 1853.

Matr.-Nr. 3a m. fl. af Toustrup. Hartkorn 4 Tdr. 3 Skpr. 2 Fdkr. 1¼ Alb. Ejendomsskyld 33,000 Kr. Brandassurance for Bygningerne c. 26,000 Kr. Areal 83 Tdr. Ld., deraf Ager 50, Eng og Mose 16, Skov 10, Bakker 3, Have og Gaardsplads 1. Agermarken drives uden fast Sædskiye. Jordens Bonitet er sandmuldet af noget blandet Beskaffenhed. Der holdes 12 Køer, 5 Heste, 2 Plage og 6 Faar.

Stougaard har den nuv. Ejer faaet efter sin Svigerfader, Ole Jensen Toustrup, den bekendte Hingsteopdrætter, som bl. a. tillagde Hingsten »Valdemar«, og hvis Fædrengaard det var. Gaarden laa den Gang inde i Toustrup, men blev udflyttet 1855 c. 1 Km. SØ. for Byen. Her brændte den 1874, og fra da stammer de nustaaende Bygninger med Undtagelse af Kostalden, som er opført senere.

Bygningerne er af Grundmur, tækkede med Tegl og Pap. Hovedb. ligger mod N. Fra Galten Elektricitetsværk er indlagt Lys og Kraft. — Gaarden ligger i den v. Side af sine noget kuperede Jorder.

**Rosenlund**, Dallerup Sogn. Postforb. og St.: Toustrup, hvortil c. 2 Km. Gaarden ligger c. 24 Km. fra Silkeborg. Ejer: *Søren Overgaard Laursen*, som overtog Gaarden i 1911, er født i Dallerup Sogn 20. Febr. 1884.

Matr.-Nr. 4a m. fl. af Toustrup. Hartkorn 3 Tdr. 4 Skpr. ½ Alb. Ejendoms-skyld 28,000 Kr. Brandassurance for Bygningerne c. 19,000 Kr. Areal 54½ Td. Ld., deraf Ager 53, Eng ½, Have og Gaardsplads 1. Agermarken drives i en 7 Marksdrift: Havre, Roer, Byg, Roer, Havre og 2aars Græs. Jordens Bonitet er Lermuld paa Lerunderlag. Der holdes 20 Køer, 8 Stkr. Ungkvæg og Kalve og 1 Tyr af jysk sortbroget Race, 4 Heste og 1 Plag. Sidste Aar solgtes c. 30 Fedesvin.

Rosenlund ligger c. 2½ Km. Ø. for Toustrup ved Landevejen til Hammel. Bygningerne er helt af Grundmur. Hovedb., der ligger mod N., har Cementstenstag, Avlsb. Paptage. Elektrisk Lys og Kraft er installeret.

Jorderne har deres største Udstrækning mod Ø. og V.; deres Overflade er jævn og god.

**Nybo**, Dallerup Sogn. Postforb. og St.: Toustrup, hvortil c. 1½ Km. Gaarden ligger c. 24 Km. fra Silkeborg og Skanderborg. Ejer: *Jens Kr. Tomasen*, som overtog Gaarden i 1888, er født paa Ejendommen 1. Novbr. 1859 og gift med *Nielsine Jensen*, født i Dallerup Sogn 21. Decbr. 1863.

Matr.-Nr. 6b af Toustrup. Hartkorn 3 Tdr. 1 Skp. 2½ Alb. Ejendoms-skyld 33,000 Kr. Brandassurance for Bygningerne c. 33,000 Kr. Areal 68 Tdr. Ld., deraf Ager 52, Eng 10, Skov 5, Have og Gaardsplads 1. Agermarken drives i to 8 Marksdrifter: Havre, Roer, Havre, Havre, Havre, Roer, Havre og 1aars Græs, og: Hvede, Roer, Havre, ½ Roer ½ Staldfoder, Havre, Roer, Havre og 1aars Græs. Jordens Bonitet er mager Lermuld. Der holdes 18 Køer, 5 Heste

og 2 Plage. Sidste Aar solgtes c. 500 Fedesvin. Der købes en Del Græskreaturer om Sommeren, men om Vinteren er Besætningen indskrænket.

Nybo, der ligger c. 2½ Km. NØ. for Toustrup, er samlet af den nuv. Ejer og hans Fader, Tomas Larsen, som oprindeligt kun havde 28 Tdr. Ld. Jord. Midt paa denne



Nybo.

oprindelige Mark ligger Gaardens Bygninger. 32 Tdr. Ld. tilkøbt Jord er fraliggende mod S., skilt fra den oprindelige Parcel af en anden Gaard. Ved Laasby St. ligger 4 Tdr. Ld. af Engen.

Gaarden var nyopført 1894, men brændte og blev derefter opført helt af Grundmur. Den teglhængte Hovedb. ligger mod Ø.; Avlsb. har Paptage. Udenfor den egentlige Gaardplan ligger en straaetækket Hjælm, en grundmuret Fodermesterbolig og en Vognport, begge med Paptage. Elektrisk Lys er indlagt. De faste Maskiner drives ved Raolie-motor, og for Vandforsyningen er sørget ved Vindmotor.

**Toustrup Søndergaard, Dallerup Sogn.** Postforb. og St.: Toustrup, hvortil c. 2½ Km. Gaarden ligger c. 18 Km. fra Silkeborg. Ejer: *Niels Laursen*, som overtog Gaarden i 1896, er født i Holmstol 17. Marts 1863 og gift med *Ane Nielsen*, født i Dallerup Sogn 14. Jan. 1859.



Toustrup Søndergaard.

Matr.-Nr. 7 m. fl. af Toustrup. Hartkorn 4 Tdr. 5 Skpr. 2¼ Alb. Ejendoms-skyld 30,000 Kr. Brandassurance for Bygningerne c. 20,000 Kr. Areal 55 Tdr. Ld., deraf Ager 45, Eng 9, Have og Gaardsplads 1. Agermarken drives i en 8 Marks-drift: Havre, Roer, Byg, ½ Rug ½ Hvede, Roer, Havre og 2aars Græs. Jordens Bonitet er overvejende god Lermuld. Der holdes 20 Køer, 16 Stkr. Ungkvæg



og Kalve og 1 Tyr af blandet Race, 4 Heste, 2 Plage og 10 Faar. Sidste Aar solgtes c. 10 Fedesvin, 10 Grisesøer og c. 200 Maanedsgriise.

Toustrup Søndergaard har den nuv. Ejer købt af Enken efter Thomas Jensen, hvis Slægt den gennem mange Aar havde tilhørt. Den smukke, anselige Gaard ligger i den s. Side af Toustrup By med sine bølgeformede Jorder strakt ud mod S. og V.

Bygningerne er af Grundmur, væsentligst tækkede med Straa. Faarestalden er dog af Bindingsværk med Paptag, Svinestalden tækket med Tegl. Hovedb. ligger i den v. Side af Gaardspladsen, og fra dens Gavle fører to smukke Kolonader over til Side-længerne. Der er indlagt elektrisk Lys og Kraft.

Faarebesætningen er optaget i Stambogen, og der er i Tidens Løb solgt mange kostbare Avlsdyr derfra.

**Bundgaard**, Dallerup Sogn. Postforb. og St.: Toustrup, hvortil c. 2½ Km. Gaarden ligger c. 18 Km. fra Silkeborg. Ejer: *Jens Bak Jensen*, som overtog Gaarden i 1880, er født paa Ejendommen 7. Novbr. 1847.

Matr.-Nr. 11a m. fl. af Toustrup. Hartkorn 5 Tdr. 3 Skpr. 3 Fdkr. 2¼ Alb. Ejendomsskyld 33,000 Kr. Brandassurance for Bygningerne c. 14,000 Kr. Areal



Bundgaard.

67 Tdr. Ld., deraf Ager 60, Eng og Mose 6, Have og Gaardsplads 1. Af Agermarken drives 38 Tdr. Ld. i en 8 Marksdrift: Havre, Roer, Byg, Havre, Roer, Havre og 2aars Græs, 17 Tdr. Ld. i en 7 Marksdrift: Helbrak, Rug, Byg, Havre, Havre og 2aars Græs, og 5 Tdr. Ld. i en 4 Marksdrift: Havre, Roer, Havre og 1aars Græs. Jordens Bonitet er lermuldet. Der holdes 20 Køer, 20 Stkr. Ungkvæg og Kalve og 2 Tyre af blandet Race, 4 Heste, 2 Plage og 3 Faar. Sidste Aar solgtes c. 50 Fedesvin.

Bundgaard er samlet i sin nuv. Skikkelse af den nuv. Ejers Fader, Jens Jensen, som tilkøbte forskellige Parceller, saa at Gaardens Areal i hans Tid naaede op over 100 Tdr. Ld.; men 43 Tdr. Ld. er senere fraskilt, og af dem er oprettet en selvstændig Gaard, som den nuv. Ejers Broder har faaet. Jens Jensen havde faaet den oprindelige Gaard efter sin Fader, i hvis Slægt den var gaaet i Arv først som Fæste under Grevskabet Frijsenborg, senere som Selveje.

Bygningerne er hovedsagelig af Bindingsværk med Straatage; den v. Længe, som er bygget senere, er dog af Grundmur. — Af Jorderne er c. 10 Tdr. Ld. flade, Resten kuperet; de strækker sig mod ØNØ.

**Skovgaard**, Dallerup Sogn. Postforb. og St.: Toustrup, hvortil c. 2½ Km. Gaarden ligger c. 18 Km. fra Silkeborg. Ejer: *Jens Laurits Jensen*, som overtog Gaarden i 1891, er født paa Ejendommen 13. Febr. 1867 og gift med *Abelone Nielsen Pind*, født i Oustrup 5. Septbr. 1872.

Matr.-Nr. 13a m. fl. af Toustrup. Hartkorn 4 Tdr. 6 Skpr. 2 Fdkr. ¼ Alb. Ejendomsskyld 37,000 Kr. Brandassurance for Bygningerne c. 20,000 Kr. Areal

67 Tdr. Ld., deraf Ager 37, Eng 4, Skov 25, Have og Gaardsplads 1. Agermarken drives i en 9 Marksdrift: Havre, Roer, Byg, Vintersæd, Havre, Roer, Havre og 2aars Græs. Jordens Bonitet er lermuldet. Der holdes 18 Køer, 12 Stkr. Ungkvæg og Kalve og 1 Tyr af jysk sortbroget Race, 4 Heste, 2 Plage og 3 Faar. Sidste Aar solgtes c. 50 Fedesvin.

Skovgaard, som nu ligger tæt N. for Toustrup, laa, da den nuv. Ejer blev født, inde i Byen. Hans Fader flyttede den ud og opførte Bygningerne helt af Grundmur med Cementstenstag paa Hovedb. og Straatage paa Avlsb. Der er indlagt elektrisk Lys og Kraft, og for Vandforsyningen sørger en Vindmotor.

Jorderne, som er noget kuperede, ligger for Størstedelens vedkommende samlede mod N.

**Østergaard**, Dallerup Sogn. Postforb. og St.: Toustrup, hvortil c. 2½ Km. Gaarden ligger c. 24 Km. fra Skanderborg og Silkeborg. Ejer: *Niels Chr. Pedersen*, som overtog Gaarden i 1890, er født i Tulstrup 10. Marts 1865 og gift med *Karen Nielsen*, født i Pugrup 10. Maj 1869.



Østergaard.

Matr.-Nr. 15 m. fl. af Toustrup. Hartkorn 3 Tdr. 2 Skpr. 3 Fdkr. 1¼ Aib. Ejendomsskyld 31,000 Kr. Brandassurance for Bygningerne c. 23,000 Kr. Areal 78 Tdr. Ld., deraf Ager 70, Eng 3, Skov 4, Have og Gaardsplads 1. Agermarken drives i en 7 Marksdrift: Havre, Roer, ½ Byg ½ Blandsæd, Roer, Havre og 2aars Græs. Jordens Bonitet er lidt mager Lermuld paa Lerunderlag. Der holdes 26 Køer, 20 Stkr. Ungkvæg og Kalve og 2 Tyre af blandet Race, 5 Heste samt 3 Plage og Føl. Sidste Aar solgtes c. 40 Fedesvin.

Østergaard har den nuv. Ejer købt af Rasmus Andersen, som havde den efter sin Fader, Anders Rasmussen.

Den anselige Gaard med de store, velholdte Bygninger ligger c. 3 Km. Ø. for Toustrup. Hovedb. er en smuk, grundmuret Bygning, forsynet med Frontespice og Cementstenstag. Den v. Længe er af Grundmur med Paptag, den n. Længe af Grundmur med Straatag og den ø. Længe af Bindingsværk og Grundmur med Straatag. Elektrisk Lys og Kraft er indlagt.

Gaarden ligger nogenlunde centralt, dog nærmest den ø. Side af sine Jorder, som er flade med jævnt Hovedfald mod S.

**Tulstrupgaard**, Tulstrup Sogn. Postforb. og St.: Laven, hvortil c. 3½ Km. Gaarden ligger c. 14 Km. fra Skanderborg. Ejer: *Thomas Sørensen Thomsen*, som overtog Gaarden i 1909, er født i Gl. Rye 8. Juni 1881 og gift med *Marie Petersen*, født saminededs 16. April 1883.

Matr.-Nr. 4a m. fl. af Tulstrup. Hartkorn 4 Tdr. 2 Skpr. 2 Fdkr. 2 Alb.

Ejendomsskyld 33,000 Kr. Brandassurance for Bygningerne c. 20,000 Kr. Areal 100 Tdr. Ld., deraf Ager 76, Eng 6, Skov 10, Lyngbakker 7, Have og Gaardsplads 1. Agermarken drives i en 8 Marksdrift: Havre, Roer, Byg, Rug, Roer, Havre og 2aars Græs. Jordens Bonitet er lermuldet. Der holdes 18 Køer, 16 Stkr. Ungkvæg og Kalve og 1 Tyr af jysk sortbroget Race, 4 Heste, 2 Plage og 3 Faar. Sidste Aar solgtes c. 50 Fedesvin.

Tulstrupgaard ligger meget højt paa den n. Skrænt af den kønne Knudsø, over hvilken der fra Hovedb. er en henrivende Udsigt. Jorderne er bølgeformede og strækker sig navnlig mod N.

Bygningerne er af Grundmur, omtrent 50 Aar gamle. Hovedb., der ligger i den s. Side af Gaardspladsen, har Tag af Cementsten, Avlsb. af Straa.

**J. Enevoldsens Gaard** i Tørring, Tulstrup Sogn. Postforb. og St.: Laven, hvortil c. 3½ Km. Gaarden ligger c. 13½ Km. fra Silkeborg og Skanderborg. Ejer: *Jens Nielsen Enevoldsen*, som overtog Gaarden i 1908, er født paa Ejendommen 26. Aug. 1879 og gift med *Christiane Sørensen*, født i Rye 20. Jan. 1887.



J. Enevoldsens Gaard.

Matr.-Nr. 4a m. fl. af Tørring. Hartkorn c. 3 Tdr. Ejendomsskyld 27,000 Kr. Brandassurance for Bygningerne c. 16,000 Kr. Areal 55 Tdr. Ld., deraf Ager 54, Have og Gaardsplads 1. Agermarken drives dels i en 8 Marksdrift: Havre, Roer, Byg, 1aars Græs, Roer, Havre og 2aars Græs, og dels i en 7 Marksdrift: Rug, Havre, Roer, Blandsæd, Havre og 2aars Græs. Jordens Bonitet er noget letmuldet. Der holdes 20 Køer, 14 Stkr. Ungkvæg og Kalve og 1 Tyr af blandet Race, 4 Heste og 2 Plage. Sidste Aar solgtes c. 30 Fedesvin.

Gaarden ligger højt paa en Bakke c. 1 Km. N. for Tørring med vid Udsigt navnlig mod S. over den smukke Egn omkring Rye. Den nuv. Ejer har arvet Gaarden efter sin Fader, Christoffer Enevoldsen, som selv havde den efter sin Svigerfader, Jens Nielsen.

Hovedb., der ligger mod S., og de to Sidelænger er af Grundmur, den n. Længe af Granit. Hovedb. har Tegltag, Avlsb. Straatage. De faste Maskiner drives ved Petroleumsmotor. Bygningerne stammer fra 1884, da Gaarden flyttedes ud.

Jorderne er en Del kuperede; de ligger godt samlede omkring Gaarden.

**Godthaab**, Tulstrup Sogn. Postforb. og St.: Laven, hvortil c. 4 Km. Gaarden ligger c. 14 Km. fra Silkeborg og Skanderborg. Ejer: *Niels Peter Ludvig Elsborg*, som overtog Gaarden i 1911, er født i Them 21. Marts 1883 og gift med *Marie Strunge*, født i Laven 27. Jan. 1885.

Matr.-Nr. 1b m. fl. af Kilsgaarde. Hartkorn 1 Td. 2 Fdkr. 2½ Alb. Ejendomsskyld 31,000 Kr. Brandassurance for Bygningerne c. 16,000 Kr. Areal 65 Tdr. Ld., deraf Ager 58, Mose 5, Have og Gaardsplads 2. Agermarken drives i en 8 Marksdrift: Havre, Brak, ½ Rug ½ Hvede, Roer, Byg, Havre og 2aars Græs. Jordens

Bonitet er lermuldet. Der holdes 14 Køer, 14 Stkr. Ungkvæg og Kalve og 1 Tyr af blandet Race, 3 Heste, 1 Plag og 4 Faar. Sidste Aar solgtes c. 70 Fedesvin. Godthaab ligger omtrent midt paa sine flade Jorder c. 700 M. Ø. for Kilsgaarde



Godthaab.

med en vidunderlig smuk Udsigt særlig mod S. til Egnen omkring Himmelbjerget. Den nuv. Ejer har købt Gaarden af N. P. Nielsen, som fire Aar forud havde købt den af et Konsortium.

Gaardspladsen er aaben mod N. Mod S. ligger den grundmurede, cementtækkede Hovedb., og paa hver Side af den ligger i Forlængelse af hinanden to grundmurede, paptækkede Avlsb. Samtlige Bygninger er opførte 1906 efter Brand. Til Drift af de faste Maskiner er installeret Petroleumsmotor.

**Skovsrod**, Tulstrup Sogn. Postforb. og St.: Laven, hvortil c. 3 Km. Gaarden ligger c. 13 Km. fra Silkeborg og Skanderborg. Ejer: *Anton Lundgaard*, som overtog Gaarden i 1909, er født paa Ejendommen 27. Marts 1885.



Skovsrod.

Matr.-Nr. 1a m. fl. af Skovsrod. Hartkorn 3 Tdr. 5 Skpr. Ejendomsskyld 30,500 Kr. Brandassurance for Bygningerne c. 20,000 Kr. Areal 68 Tdr. Ld., deraf Ager 65½, Mose 1½, Have og Gaardsplads 1. Agermarken drives i en 8 Marksdrift: Havre, benyttet Brak, Rug, Blandsæd, Roer, Havre og 2aars Græs:

2 Tdr. Ld. anvendes til Frøavl. Jordens Bonitet er god Lermuld. Der holdes 14 Køer, 13 Stkr. Ungkvæg og Kalve og 1 Tyr af rød dansk Race, 5 Heste samt 3 Plage og Føl. Sidste Aar solgtes c. 40 Fedesvin.

Skovsrod ligger tæt V. for Kilsgaarde, som nævnes allerede 1469. Den nuv. Ejer har arvet den efter sin Fader, P. P. J. Lundgaard, som havde den efter sin Plejefader, Jens Nielsen, der havde faaet den ved Giftermaal.

Bygningerne er af Grundmur. Hovedb. ligger mod N. og har Cementstenstag, Avlsb. Straatage. De faste Maskiner drives ved Petroleumsmotor. — Jorderne er tildels flade; de strækker sig navnlig mod V.

Skovsrod var i sin Tid Officersbolig under Skanderborg Slot. Men da Skanderborg Slots Rytterdistrikt 1763 blev solgt ved Auktion, blev som halv Hovedgaard solgt Skovsrod og Bomholt, der dog den Gang var meget større af Areal. Prisen var 20,000 Rbd. Skøde paa den fik Højesteretsadvokat Mathias Bruun af Viborg 29. Marts 1768. I Maj 1776 gav Bruuns Enke Skøde paa Ejendommen til Lars Bastrup, dog allerede ses at have været paa Skovsrod 1771, da hans Bryllup stod paa Silkeborg Hovedgaard hos Ritmester v. Hoff. Bruden hed Elisabeth Schlüter, og hun døde allerede 9. Marts 1773. I Jan. 1774 blev Lars Bastrup atter gift. Brylluppet stod paa Gaarden Ø. Kejlstrup hos Regimentsvagtmeester Clemen Fischer, hvis Datterdatter Bruden var. Lars Bastrup solgte senere Skovsrod til P. Bonde, der tidligere havde været Forvalter paa Grauballegaard, som ejedes af Chr. Fischer til Allingagaard. I Aaret 1800 tilhørte Skovsrod Nicolai Boserup.

## Thyrsting Herred.



**G**larbogaard, Rye Sogn. Postforb. og St.: Rye, hvortil c. 4 Km. Gaarden ligger c. 15 Km. fra Silkeborg. Ejer: *Jens Stougaard Nielsen*, som overtog Gaarden i 1908, er født paa Ejendommen 21. Aug. 1887.

Matr.-Nr. 10a m. fl. af Gl. Rye. Hartkorn 3 Tdr. 1 Skp. 2 Fdkr. 2¼ Alb. Ejendomsskyld 28,300 Kr. Brandassurance for Bygningerne c. 15,000 Kr. Areal 115 Tdr. Ld., deraf Ager 111, Eng 2, Have og Gaardsplads 2. Agermarken drives i en 8 Marksdrift: Havre, Brak, Rug, Roer, Havre og 3aars Græs. Jordens Bonitet er overvejende Sandmuld paa Grusunderlag. Der holdes 20 Køer, 15 Stkr. Ungkvæg og Kalve og 1 Tyr af rød dansk Race, 5 Heste samt 3 Plage og Føl. Sidste Aar solgtes c. 25 Fedesvin.

Glarbogaard, hvis gamle Navn var »Glarbo Hedegaard«, ligger c. 1½ Km. NV. for Gl. Rye tæt op mod en ret stor og smuk Plantage. Jorderne, som navnlig strækker sig mod V., har en noget bølgeformet Overflade.

Den teglhængte Hovedb. og to af Avlsb. er af Grundmur, den s. Længe af Bindingsværk; alle Avlsb. har Straatage.

**Kongsgaard**, Rye Sogn. Postforb. og St.: Rye, hvortil c. 3 Km. Gaarden ligger c. 16 Km. fra Silkeborg. Ejer: *Peder Jensen Pedersen*, som overtog Gaarden i 1909, er født paa Ejendommen 8. Febr. 1881.

Matr.-Nr. 11a m. fl. af Gl. Rye. Hartkorn 3 Tdr. 7 Skpr. 3 Fdkr. 1 Alb. Ejendomsskyld 28,000 Kr. Brandassurance for Bygningerne c. 13,000 Kr. Areal 92 Tdr. Ld., deraf Ager 79, Lyngbakker 12, Have og Gaardsplads 1. Agermarken drives dels i en 8 Marksdrift: Havre, Roer, Byg, Roer, Havre og 3aars Græs. dels i en 7 Marksdrift: ½ Havre ½ Brak, Roer, Havre, Rug, Havre og 2aars Græs, og dels i en 6 Marksdrift: Havre, Roer, Byg, Havre og 2aars Græs. Jordens Bonitet er sandmuldet. Der holdes 16 Køer, 16 Stkr. Ungkvæg og Kalve og 1 Tyr af jysk sortbroget Race, 4 Heste, 2 Plage og 6 Faar. Sidste Aar solgtes c. 40 Fedesvin.

Kongsgaard ligger i Gl. Rye (skreves 1401 »Ryd hæ«, 1486 »Ryde« og 1495 »Ryæ«) og hørte, som Navnet antyder, i sin Tid til Rye Slotsgaarde.

Hovedb. ligger i den s. Side af Gaardspladsen og er af Bindingsværk med Straatag. Avlsb. er af Granit, tækkede med Straa og Pap.

Jorderne er en Del kuperede. 36 Tdr. af dem er beliggende mod NV., 32 Tdr. Ld. mod Ø. ved Gudenaæn, 20 Tdr. Ld. hjemme ved Gaarden og 10 Tdr. Ld. ved Salten Sø. Gaardens Beliggenhed i den stærkt kuperede, skovrige Egn er meget smuk.

**Jægergaarden**, Rye Sogn. Postforb. og St.: Rye, hvortil c. 3 Km. Gaarden ligger c. 16 Km. fra Silkeborg. Ejer: Sogneraadsformand *Niels Jensen*, som overtog Gaarden i 1898, er født paa Ejendommen 16. Marts 1867 og gift med *Maren Nielsen*, født i Rye 21. Febr. 1884.

Matr.-Nr. 12a m. fl. af Gl. Rye. Hartkorn 3 Tdr. 4 Skpr. 3 Fdkr.  $1\frac{1}{4}$  Alb. Ejendomsskyld 31,700 Kr. Brandassurance for Bygningerne c. 19,000 Kr. Areal 250 Tdr. Ld., deraf Ager 40, Eng og Mose 10, Skov 199, Have og Gaardsplads 1. Agermarken drives dels i en 8 Marksdrift: 6rd. Byg, Rug, Roer, Blandsæd, Havre og 3aars Græs, dels i en 7 Marksdrift: Havre, Roer, Byg, Blandsæd, Havre og



Jægergaarden.

2aars Græs. Jordens Bonitet er sandmuldet. Der holdes 12 Køer og 8 Stkr. Ungkvæg og Kalve af jysk sortbroget Race, 4 Heste og 2 Plage. Sidste Aar solgtes c. 30 Fedesvin.

Jægergaarden skal, ligesom de andre Gaarde i Gl. Rye, have sit Navn fra den Tid, da de beboedes af Funktionærerne paa det fordums Rye Slot. Den nuv. Ejer har taget Gaarden i Arv efter sin Fader, Jens Frandsen, som havde faaet den ved Giftermaal med den tidligere Ejers Enke, og som opførte de Bygninger, der staar nu.

Disse Bygninger er overvejende af Grundmur med Paptage. Hovedb. ligger i den s. Side af Gaardspladsen. Det er Hensigten i den nærmeste Fremtid at indlægge elektrisk Lys og Kraft.

De noget bølgeformede Jorder strækker sig mod N. og V., hvor ogsaa Skoven ligger; denne er ikke medregnet i Ejendomsskylden, som i saa Fald vilde naa omtrent 50,000 Kr.

**Dørup Kjærgaard**, Voerladegaard Sogn. Postforb.: Skanderborg, hvortil c. 11 Km., og St.: Vestbirk, hvortil c. 7 Km. Ejer: *Anders Laursen*, som overtog Gaarden i 1907, er født i Dørup 26. April 1861 og gift med *Ane Marie Høegh*, født i Jaungyde 3. Oktbr. 1869.

Matr.-Nr. 4a m. fl. af Dørup. Hartkorn 5 Tdr. 4 Skpr. 2 Fdkr.  $\frac{3}{4}$  Alb. Ejendomsskyld 35,000 Kr. Brandassurance for Bygningerne c. 22,000 Kr. Areal 135 Tdr. Ld., deraf Ager 75, Eng 11, Mose 2, Skov og Plantage 35, Veje 5, indhegnet Græsningsjord 6, Have og Gaardsplads 1. Agermarken drives i en 8 Marksdrift:  $\frac{1}{2}$  Roer  $\frac{1}{2}$  Brak, Vintersæd, Havre, Roer, Byg, Havre og 2aars Græs. Jordens Bonitet er ret uensartet, men dog nærmest sandblandet Muld, for en Del paa

Lerunderlag. Der holdes 24 Køer, 21 Stkr. Ungkvæg og Kalve og 1 Tyr af jysk sortbroget Race, 5 Heste, 2 Plage og 6 Faar. Sidste Aar solgtes c. 50 Fedesvin.

Dørup Kjærgaard ligger overordentlig smukt c.  $\frac{1}{2}$  Km. S. for Dørup i en malerisk og naturskøn Egn. Oprindeligt laa Gaarden inde i Byen, og der er den nuv.



Dørup Kjærgaard.

Ejer født, men 1907 flyttedes den ud paa sin Mark, og der tilkøbtes en Nabogaard, saa Arealet forøgedes.

Bygningerne er af Grundmur med Tegltag paa Hovedb., Paptage paa Avisb. S. for den egentlige Gaardplan er bygget en rummelig, straatækket Stakhjælm.

Af Jorderne ligger c. 58 Tdr. Ld. (hvori Engen) hjemme ved Gaarden; det øvrige Areal ligger paa forskellige Steder mod S., N. og V. Overfladen er noget kuperet.

**Dauding Overgaard**, Grædstrup Sogn. Postforb. og St.: Brædstrup, hvortil c.  $\frac{1}{2}$  Km. Gaarden ligger c. 23 Km. fra Horsens. Ejer: *Marius Nielsen*, som overtog Gaarden i 1913, er født i Rye Sogn 10. Maj 1880, og gift med *Else Sørensen*, født i Grædstrup Sogn 7. Decbr. 1884.



Dauding Overgaard.

Matr.-Nr. 2a m. fl. af Dauding. Hartkorn 2 Tdr. 5 Skpr. 1 Fdkr.  $2\frac{1}{4}$  Alb. Ejendomsskyld 28,000 Kr. Brandassurance for Bygningerne c. 20,000 Kr. Areal 57 Tdr. Ld., deraf Ager 54, Mose 2, Have og Gaardsplads 1. Agermarken drives i en 9 Marksdrift: Havre, Roer, Blandsæd, 1aars Græs med Halvbrak, Rug, Roer,

Havre og 2aars Græs. Jordens Bonitet er hovedsagelig Lermuld paa Lerunderlag. Der holdes 18 Køer, 10 Stkr. Ungkvæg og Kalve og 1 Tyr af jysk sortbroget Race, 4 Heste og 2 Plage. Sidste Aar solgtes c. 80 Fedesvin.

D a u d i n g O v e r g a a r d ligger, omgivet af en stor Have med smukke, gamle Træer, tæt ved Vejen til Brædstrup c.  $\frac{1}{4}$  Km. Ø. for Dauding. I sin Tid tilhørte den gennem mange Aar Familien Overgaard, og da var den betydeligt større end nu. Men senere kom den i Hænderne paa Martin Hvam, der bortsolgte c. 40 Tdr. Ld. af Arealet, og derefter solgtes den flere Gange, indtil den nuv. Ejer købte den af H. P. Hansen.

Hovedb. har Tegltag; den ligger mod Ø. og er af Grundmur ligesom de to straa-tækkede Sidelænger. Den v. Længe er af Bindingsværk, ligeledes med Straatag. — De jævne, gode Jorder ligger godt samlede omkring Gaarden.

**Dauding Nygaard**, Grædstrup Sogn. Postforb. og St.: Brædstrup, hvortil c.  $2\frac{1}{2}$  Km. Gaarden ligger c. 24 Km. fra Horsens. Ejer: *Andreas Kristensen Bonde*, som overtog Gaarden i 1895, er født i Stavning ved Skjern 3. Marts 1867 og gift med *Ane Lange*, født ved Vejle 6. Oktbr. 1886.

Matr.-Nr. 3a m. fl. af Dauding. Hartkorn 4 Tdr. 3 Skpr.  $\frac{1}{2}$  Alb. Ejendoms-skyld 30,000 Kr. Brandassurance for Bygningerne 23,700 Kr. Areal 96 Tdr. Ld., deraf Ager 88, Eng  $5\frac{1}{4}$ , Mose  $1\frac{1}{4}$ , Have og Gaardsplads 1. Agermarken drives i en 8 Marksdrift: Havre, Brak, Rug, Havre, Roer, Blandsæd og 2aars Græs.



Dauding Nygaard.

Jordens Bonitet er overvejende Lermuld paa Lerunderlag. Der holdes 25 Køer, 16 Stkr. Ungkvæg og Kalve og 5 Tyre af jysk sortbroget Race, 5 Heste samt 3 Plage og Føl. Sidste Aar solgtes c. 70 Fedesvin.

D a u d i n g N y g a a r d har den nuv. Ejer faaet ved at ægte Enken efter Rasmus Balle, som havde den fra sin Fader, Niels Balle, hvis Slægt den i mange Aar havde tilhørt.

Gaarden ligger meget smukt i det kønne, bakkede Terræn c.  $\frac{1}{2}$  Km. SØ. for Dauding omtrent midt paa sine bølgeformede Jorder. Bygningerne er opførte 1903—09, den ø. Længe er dog noget ældre, og de er alle af Grundmur. Hovedb., som ligger mod N., har Skifertag, Avlsb. Tage af Straa og Pap. De faste Maskiner drives ved Petroleumsmotor.

**Skovslund**, Grædstrup Sogn. Postforb. og St.: Brædstrup, hvortil c.  $2\frac{1}{2}$  Km. Gaarden ligger c. 22 Km. fra Horsens. Ejer: *A. Chr. Pedersen*, som overtog Gaarden i 1907, er født paa Ejendommen 12. Maj 1877 og gift med *Maren Pedersen*, født i Sdr. Vissing 29. Septbr. 1888.

Matr.-Nr. 5a m. fl. af Dauding. Hartkorn 4 Tdr. 1 Fdkr. 2 Alb. Ejendoms-skyld 28,000 Kr. Brandassurance for Bygningerne c. 22,000 Kr. Areal 80 Tdr. Ld.,



deraf Ager 56, Kultureng 2, Mose 1, Skov 20, Have og Gaardsplads 1. Agermarken drives i en 10 Marksdrift: Havre, Roer, Blandsæd, 1aars Græs, Rug, Roer, Byg, Havre og 2aars Græs. Jordens Bonitet er overvejende lermuldet. Der holdes 20 Køer, 15 Stkr. Ungkvæg og Kalve og 1 Tyr af jysk sortbroget Race, 4 Heste, 2 Plage og 2 Faar. Sidste Aar solgtes c. 40 Fedesvin.

Skovslund ligger hyggelig gemt bag en lille Lund tæt Ø. for Skoven c.  $\frac{3}{4}$  Km. S. for Dauding. Den nuv. Ejer har arvet Gaarden efter sin Fader, Adser Petersen, som havde faaet den ved Giftermaal med Niels Laursens Datter. Da den nuv. Ejer i 1907 overtog Gaarden, var den kun paa 35 Tdr. Ld. foruden Skoven, men han tilkøbte Resten af det nuv. Areal fra en af Nabogaardene.

Bygningerne er af Grundmur. Hovedb., som har Cementstenstag, er opført 1914 i den ø. Side af Gaardspladsen. Avlsb. har Straatage. — De noget kuperede Jorder ligger godt samlede omkring Gaarden.

Fru Kirsten Andersdatter, Jens Bangs i Dauding, nævnes 1584.

**Kjærsholm**, Grædstrup Sogn. Postforb. og St.: Slagballe, hvortil c.  $\frac{1}{4}$  Km. Gaarden ligger c. 23 Km. fra Horsens. Ejer: *Niels Jensen Dalgaard*, som overtog Gaarden i 1911, er født i Rye Sogn 4. April 1883 og gift med *Marie Frandsen*, født i Dauding 28. Oktbr. 1884.

Matr.-Nr. 1a m. fl. af Burgaarde. Hartkorn 4 Tdr. 1 Skp. 3 Fdkr. 1 $\frac{1}{4}$  Alb. Ejendomsskyld 35,000 Kr. Brandassurance for Bygningerne c. 24,000 Kr. Areal



Kjærsholm.

75 Tdr. Ld., deraf Ager 73, Mose 1, Have og Gaardsplads 1. Agermarken drives i en 9 Marksdrift: Havre, Helbrak, Rug, Roer, Byg, Havre og 3aars Græs. Jordens Bonitet er tildels Lermuld paa Lerunderlag. Der holdes 24 Køer, 13 Stkr. Ungkvæg og Kalve og 1 Tyr af jysk sortbroget Race, 5 Heste og 1 Faar. Sidste Aar solgtes c. 70 Fedesvin.

Kjærsholm har i gamle Dage været privilegeret Kro, men Thomas Hansen nedlagde Kroholdet og solgte 1893 Gaarden til den nuv. Ejers Fader, P. J. Dalgaard. Gaarden ligger c.  $\frac{3}{4}$  Km. Ø. for Slagballe St. i den ø. Side af sine ganske jævne Jorder.

De anselige Bygninger er alle af Grundmur. Hovedb. ligger mod N. og har Tag af Cementsten; Avlsb. er tækkede med Straa. V. for den egentlige Gaardplan er opført en ny, grundmuret Svinestald, tækket med Blik. Til Drift af de faste Maskiner er installeret Petroleumsmotor.

**Petersborg**, Grædstrup Sogn. Postforb. og St.: Slagballe, hvortil c.  $\frac{1}{4}$  Km. Gaarden ligger c. 23 Km. fra Horsens. Ejer: *Christen Iversen Holm*, som overtog Gaarden 17. Febr. 1894, er født i Vinge Sogn 17. Febr. 1865 og gift med *Karen Christensen*, født i Aale 23. Febr. 1877.

Matr.-Nr. 3a m. fl. af Burgaarde. Hartkorn 4 Tdr. 5 Skpr. 1 $\frac{1}{4}$  Alb. Ejendomsskyld 28,000 Kr. Brandassurance for Bygningerne c. 21,000 Kr. Areal 74 Tdr. Ld., deraf Ager 69, Eng og Kær 1 $\frac{1}{2}$ , Plantage 2 $\frac{1}{2}$ , Have og Gaardsplads 1. Af Ager-

marken drives 54 Tdr. Ld. i en 6 Marksdrift: Havre, Roer, Byg, Havre og 2aars Græs, og 15 Tdr. Ld. i en 5 Marksdrift: Havre, Roer, Blandsæd og 2aars Græs.



Petersborg.

Jordens Bonitet er sandmuldet (Rullestenssand). Der holdes 23 Køer, 26 Stkr. Ungkvæg og Kalve og 1 Tyr af rød dansk Race, 4 Heste og 2 Faar. Sidste Aar solgtes c. 100 Fedesvin.

Petersborg tilhørte i sin Tid Svend Andersen og efter ham hans Søn, Anders Svendsen, som 1864 solgte Gaarden til Christensen; denne solgte den 1871 til Rasmus Sørensen, af hvem den nuv. Ejer har købt.

Gaarden ligger c. 1 Km. NØ. for Slagballe St. nærmest i den s. Side af sine noget bakkede Jorder og er helt af Grundmur. Hovedb. er opført 1851 i den s. Side af Gaardspladsen og tækket med Cementsten. De to Sidelænger har Paptage, den n. Længe Straa-tag. Paa denne sidste er anbragt en Tavle, som bærer Rasmus Sørensen og hans Hustrus Navne samt Aarstallet 1881. Ø. for den egentlige Gaardplan er senere bygget en grundmuret, paptækket Svinestald. Elektrisk Lys og Kraft er indlagt.

**Skovslund**, Grædstrup Sogn. Postforb. og St.: Slagballe, hvortil c.  $\frac{3}{4}$  Km. Gaarden ligger c. 23 Km. fra Horsens. Ejer: *Niels Peter Nielsen*, som overtog Gaarden i 1912, er født paa Ejendommen 25. Febr. 1879.



Skovslund.

Matr.-Nr. 6a m. fl. af Burgaarde. Hartkorn 3 Tdr. 7 Skpr. 1 Alb. Ejendoms-skyld 35,000 Kr. Brandassurance for Bygningerne c. 20,000 Kr. Areal 82 Tdr. Ld.,

deraf Ager 88½, Kultureng 1, Skov 1½, Have og Gaardsplads 1. Agermarken drives i en 9 Marksdrift: Havre, ½ Brak ½ Roer, Byg, ⅓ 1aars Græs ⅓ Staldfoder ⅓ Roer, Rug, Havre og 3aars Græs. Jordens Bonitet er af blandet Beskaffenhed. Der holdes 25 Køer, 12 Stkr. Ungkvæg og Kalve og 1 Tyr af jysk sortbroget Race, 4 Heste, 1 Plag og 3 Faar. Sidste Aar solgtes c. 70 Fedesvin.

Skovslund ligger c. ½ Km. Ø. for Slagballe St. paa sin noget bølgeformede Mark, der strækker sig mod S. og SV.

Den nuv. Ejers Fader, Rasmus P. Nielsen, som havde faaet Gaarden efter sin Fader, Niels Pedersen, har opført de nustaaende Bygninger, som er af Grundmur med Undertagelse af Udsiden af den v. Længe, der er af Granit. Hovedb. ligger mod S. og har Cementstenstag, Avlsb. har Straatage. Der er installeret Petroleumsmotor til Drift af de faste Maskiner. V. for Gaarden ligger en smuk, lille Park med gamle Træer og en køn, lille, beplantet Høj.

**Damgaard**, Grædstrup Sogn. Postforb. og St.: Slagballe, hvortil c. 1 Km. Gaarden ligger c. 23 Km. fra Horsens. Ejer: *Iver Peter Iversen*, som overtog Gaarden i 1904, er født paa Ejendommen 17. Septbr. 1877 og gift med *Johanne Nielsen*, født i Grædstrup Sogn 29. Marts 1873.



Damgaard.

Matr.-Nr. 5a af Burgaarde. Hartkorn 2 Tdr. 2 Skpr. 2¼ Alb. Ejendoms-skyld 28,000 Kr. Brandassurance for Bygningerne c. 15,000 Kr. Areal 40 Tdr. Ld., deraf Ager 39, Have og Gaardsplads 1. Agermarken drives i en 9 Marksdrift: Havre, Roer, Byg, ½ 1aars Græs ½ Staldfoder, Vintersæd, Roer, Havre og 2aars Græs. Jordens Bonitet er overvejende Lermuld paa Lerunderlag. Der holdes 18 Køer og 10 Stkr. Ungkvæg og Kalve af jysk sortbroget Race, 3 Heste og 1 Plag. Sidste Aar solgtes c. 50 Fedesvin.

D a m g a a r d ligger ved Landevejen c. 1½ Km. Ø. for Slagballe St. i den n. Side af sine Jorder. Det er en gammel Slægtgaard, som den nuv. Ejer har faaet efter sin Fader, Christen Iversen, der havde den i c. 40 Aar og selv havde faaet den fra sin Fader, Iver Petersen.

Bygningerne er af Grundmur. Den teglhængte Hovedb. ligger i den ø. Side af Gaardspladsen. Avlsb. har Straatage. N. for den egentlige Gaardplan ligger paa den anden Side af Vejen til Stationen en grundmuret, paptækket Svinestald og mod V. et Par paptækkede Smaahuse. Elektrisk Lys og Kraft er indlagt.

**Slagballegaard**, Grædstrup Sogn. Postforb. og St.: Slagballe, hvortil c. 2 Km. Gaarden ligger c. 25 Km. fra Horsens. Ejer: *Anders Jensen Andersen*, som overtog Gaarden i 1909, er født i Vindinge Sogn 27. Maj 1885 og gift med *Bolette Jensen*, født i Hammel 12. Decbr. 1883.

Matr.-Nr. 1a m. fl. af Slagballe. Hartkorn 4 Tdr. 4 Skpr. 1 Fdkr. 1¼ Alb. Ejendomsskyld 30,000 Kr. Brandassurance for Bygningerne 20,200 Kr. Areal



Slagballegaard.

98 Tdr. Ld., deraf Ager 67, Plantage 30, Have og Gaardsplads 1. Agermarken drives i en 8 Marksdrift: Havre, ½ Brak ½ Roer, Vintersæd, Roer, Byg, Havre og 2aars Græs. Jordens Bonitet er overvejende Lermuld paa Lerunderlag. Der holdes 18 Køer, 17 Stkr. Ungkvæg og Kalve og 1 Tyr af rød dansk Race, 4 Heste, 2 Plage og 4 Faar. Sidste Aar solgtes c. 70 Fedesvin.

Slagballegaard ligger c. ¼ Km. V. for Slagballe. Den nuv. Ejer har købt den af Søren Sørensen, der c. 1895 havde købt den ved Auktion.

Den grundmurede, teglhængte Hovedb. er opført 1913 i den s. Side af Gaardspladsen. Den v. Længe er af Grundmur og den n. Længe af Granit, begge med Paptage, og den ø. Længe af Bindingsværk med Straatag.

Jorderne strækker sig navnlig mod N. og V. over et noget bølgeformet Terræn.

**Birkeholm**, Grædstrup Sogn. Postforb. og St.: Slagballe, hvortil c. 2½ Km. Gaarden ligger c. 24 Km. fra Silkeborg, Skanderborg og Horsens. Ejer: *Jørgen*



Birkeholm.

*Larsen Petersen*, som overtog Gaarden i 1910, er født i Bryrup 3. Marts 1876 og gift med *Agnes Jensen*, født i Grædstrup Sogn 22. Aug. 1890.

Matr.-Nr. 2a m. fl. af Nimdrup. Hartkorn 4 Tdr. 5 Skpr. 2 Alb. Ejendoms-skyld 35,000 Kr. Brandassurance for Bygningerne c. 27,000 Kr. Areal 117 Tdr. Ld., deraf Ager 85, Eng 10, Mose 1, Skov 10, Bakkedrag 6, Veje 4, Have og Gaardsplads 1. Agermarken drives i en 8 Marksdrift: Brak, Roer, Blandsæd, Rug, Havre og 3aars Græs. Jordens Bonitet er i de 50 Tdr. Ld. overvejende god Ler-muld paa Lerunderlag, i Resten Sandmuld paa grusblandet Underlag. Der holdes 24 Køer, 24 Stkr. Ungkvæg og Kalve og 2 Tyre af jysk sortbroget Race, 6 Heste. 2 Plage og 4 Faar. Sidste Aar solgtes c. 40 Fedesvin og nogle Grisesøer.

Birkeholm ligger højt og frit c. 1 Km. S. for Nimdrup med vid Udsigt til alle Sider, men særlig mod NV. til de stærkt kuperede, smukke Lyngbakker. Den nuv. Ejer har taget Gaarden i Arv efter sin Fader, Fr. Petersen, som c. 1895 havde købt den af Tolstrup, der havde den efter sin Svigerfader, Landinspektør Asmussen.

Den grundmurede, teglhængte Hovedb. ligger i den v. Side af Gaardspladsen. Den s. Lønge er af Bindingsværk, de andre Avlsb. og Svinstalden af Grundmur, tækkede med Straa og Pap.

Gaarden ligger bekvemt omtrent midt paa sine noget kuperede Jorder. En Del af Engen kan overrises, en anden Del er anlagt som Kulturéng.

**Petersholm**, Grædstrup Sogn. Postforb. og St.: Brædstrup, hvortil c. 5 Km. Tlf. 9 over Grædstrup Central. Gaarden ligger c. 29 Km. fra Horsens. Ejerinde. Enkefru *Mariane Jensen*, f. *Petersen*, som overtog Gaarden i 1912 ved sin Mands, *Anders Jensens* Død, er født i Løve i Bryrup Sogn 2. Juni 1871.



Petersholm.

Matr.-Nr. 2a m. fl. af Vingum. Hartkorn 4 Tdr. 5 Skpr.  $\frac{1}{2}$  Alb. Ejendoms-skyld 35,000 Kr. Brandassurance for Bygningerne c. 24,000 Kr. Areal 140 Tdr. Ld., deraf Ager 111, Eng 8, Skov og Plantage 20, Have og Gaardsplads 1. Af Agermarken drives 35 Tdr. Ld. i en 7 Marksdrift: Havre, Brak, Vintersæd, Roer,  $\frac{1}{2}$  Byg  $\frac{1}{2}$  Blandsæd og 2aars Græs; Resten drives i en 8 Marksdrift: delvis benyttet Brak, Vintersæd, Roer, Blandsæd, Havre og 3aars Græs. Jordens Bonitet er sandmuldet. Der holdes 25 Køer, 17 Stkr. Ungkvæg og Kalve og 1 Tyr overvejende af jysk sortbroget Race, 4 Heste, 4 Plage og Føl samt 6 Faar. Sidste Aar solgtes c. 40 Fedesvin.

Petersholm, som ogsaa kaldes »Lille Vingumgaard«, ligger c. 2 Km. SV. for Grædstrup omtrent midt paa sine noget kuperede Jorder med en storslaaet Udsigt til alle Sider; Terrænet skraaner svagt mod V. og hæver sig længere borte atter en Smule, og i klart Vejr kan man se milevidt omkring.

Den nuv. Ejerindes afdøde Mand havde arvet Gaarden efter sin Plejefader, Niels Petersen, som 1870 havde faaet den efter sin Fader, Peter Nielsen, der ligeledes havde den efter sin Fader.

Anders Jensen opbyggede Gaarden for c. 20 Aar siden. Den grundmurede, skifer-tækkede Hovedb. ligger i den s. Side af Gaardspladsen. Avlsb. er af Grundmur mod Gaardsiden, af Granit mod Udsiden, tækkede med Tegl, Straa og Pap.

**Tønning Overgaard**, Tønning Sogn. Postforb. og St.: Tønning, hvortil c. 1½ Km. Gaarden ligger c. 19 Km. fra Horsens. Ejer: *Niels Kristian Skibsted*, som overtog Gaarden i 1913, er født i Træden 7. Decbr. 1870 og gift med *Kirstine Bendtsen*, født i Stouby 29. Juli 1881.

Matr.-Nr. 8a af Tønning. Hartkorn 4 Tdr. 2 Skpr. 1 Fdkr. ¼ Alb. Ejendomsskyld 31,000 Kr. Brandassurance for Bygningerne 23,900 Kr. Areal 95 Tdr. Ld., deraf Ager 76, Eng 4, Skov 14, Have og Gaardsplads 1. Af Agermarken drives 40 Tdr. Ld. i en 8 Marksdrift: Havre, Roer, Byg, Hvede, Roer, Havre og 2aars Græs. Resten drives i Vekseldrift uden fast Sædskiye. Jordens Bonitet er i 8 Marksdriften overvejende god Muld paa Lerunderlag, i Resten mere letmuldet paa Sand- og Grusunderlag. Der holdes 20 Køer, 15 Stkr. Ungkvæg og Kalve og 1 Tyr af blandet Race, 5 Heste, 2 Plage og 6 Faar. Sidste Aar solgtes c. 80 Fedesvin.

Tønning Overgaard var i sin Tid Slægtgaard i Familien Moldrup, men blev solgt af Rasmus Moldrup og var derefter i en Aarrække hyppigt i Handelen, indtil Anders Nielsen købte den; han solgte senere til Chr. Nielsen, af hvem den nuv. Ejer har købt.

Gaarden ligger øverst i Tønning. Agermarken strækker sig navnlig mod N. og Ø. over et jævnt Terræn, Skovparten er derimod bakket. Hovedb., som ligger i den s. Side af Gaardspladsen, er af Bindingsværk med Straatag, Avlsb., som er opførte senere efter Brand, er af Grundmur med Trimpel op Paptage.

**Thildegaard**, Tønning Sogn. Postforb. og St.: Tønning, hvortil c. 1 Km. Gaarden ligger c. 19 Km. fra Horsens. Ejer: *Anders Hansen Søgaard*, som overtog Gaarden i 1912, er født i Træden 21. Marts 1873 og gift med *Kirstine Jørgensen*, født sammesteds 28. Decbr. 1871.



Thildegaard.

Matr.-Nr. 10a m. fl. af Tønning. Hartkorn 3 Tdr. 2 Skpr. 3 Fdkr. ½ Alb. Ejendomsskyld 30,000 Kr. Brandassurance for Bygningerne 22,800 Kr. Areal 45½ Td. Ld., deraf Ager 40½, Eng 3, Mose 1, Have og Gaardsplads 1. Agermarken drives i en 9 Marksdrift: Havre, Roer, Byg, 1aars Græs, Vintersæd, Roer, Blandsæd, Havre og 1aars Græs. Jordens Bonitet er overvejende god Lermuld. Der holdes 18 Køer, 17 Stkr. Ungkvæg og Kalve og 1 Tyr af jysk sortbroget Race, 3 Heste og 1 Plag. Sidste Aar solgtes c. 80 Fedesvin.

Thildegaard har den nuv. Ejer købt af Alfred Christensen, som kort Tid forinden havde købt den af Jens Bech, der atter havde købt af Hestehandler Tolstrup. Gaarden ligger kønt c. 1 Km. V. for Tønning med herlig Udsigt særlig mod S. ud over det smukke, bakkede Terræn.

Bygningerne er ganske overvejende af Grundmur. Hovedb., der er paptækket, er opført 1859 i den s. Side af Gaardspladsen. Avlsb. har Bliktage.

Jorderne, som har en jævn Overflade, omgiver Gaarden paa alle Sider, men samler sig dog nærmest mod V. Omkring Hovedb. ligger en stor. velholdt Have.

**Vikjærlund**, Bryrup Sogn. Postforb. og St.: Bryrup, hvortil c. 1½ Km. Gaarden ligger c. 18 Km. fra Silkeborg. Ejer: *Rasmus Christensen*, som overtog Gaarden i 1893, er født i Haldum 2. Novbr. 1867 og gift med *Ane Andersen*, født i Illerup 14. Maj 1870.

Matr.-Nr. 7a m. fl. af Velling. Hartkorn 5 Tdr. 2 Skpr. 2 Fdkr. 1¼ Alb. Ejendomsskyld 30,000 Kr. Brandassurance for Bygningerne c. 15,000 Kr. Areal 56 Tdr. Ld., deraf Ager 51, Eng 4, Have og Gaardsplads 1. Agermarken drives i en 8 Marksdrift uden egentlig fast Sædskiye. Jordens Bonitet er dels lermuldede, dels brunmuldede Jorder. Der holdes 15 Køer, 14 Stkr. Ungkvæg og Kalve og



Vikjærlund.

1 Tyr af jysk sortbroget og rød dansk Race, 4 Heste, 3 Plage og Føl og 2 Faar. Sidste Aar solgtes c. 30 Fedesvin.

Vikjærlund ligger i Velling for Enden af en lang, smuk Allé med store, gamle Træer. Den nuv. Ejer har købt den af Enkefru Petersen-Rye, som havde maattet overtage den efter Søren Andersen.

De solide og velholdte Bygninger er helt af Grundmur. Hovedb. ligger mod Ø. og har Paptag, Avlsb. har Straatage. For Gaardens Vandforsyning er sørget ved Vindmotor. — Jorderne er jævne med en enkelt Bakke; de har deres største Udstrækning mod Ø. og V.

**Søgaard**, Træden Sogn. Postforb.: Brædstrup, og St.: Tønning, hvortil c. 1½ Km. Gaarden ligger c. 18 Km. fra Horsens. Ejer: *Therkel Iversen Søgaard*, som overtog Gaarden i 1911, er født paa Ejendommen 11. Maj 1871.

Matr.-Nr. 1a m. fl. af Træden. Hartkorn 5 Tdr. 6 Skpr. 2 Fdkr. 1 Alb. Ejendomsskyld 34,000 Kr. Brandassurance for Bygningerne c. 22,000 Kr. Areal 93 Tdr. Ld., deraf Ager 79, Eng 4, Mose og Sø 4, Skov 5, Have og Gaardsplads 1. Af Agermarken drives 35 Tdr. Ld. i en 6 Marksdrift: Havre, Roer, Byg, Havre og 2aars Græs; Resten drives i Vekseldrift, men uden noget fast Sædskiye. Jordens Bonitet er overvejende Lermuld paa Lerunderlag. Der holdes 26 Køer, 20 Stkr. Ungkvæg og Kalve og 1 Tyr af jysk sortbroget Race, 6 Heste, 4 Plage og Føl samt 10 Faar. Sidste Aar solgtes c. 60 Fedesvin.

Søgaard ligger meget lavt i Terrænet umiddelbart ved Vejen til Tønning St. S.

for Træden Kirke. Den nuv. Ejer har taget den i Arv efter sin Fader, Anders Iversen, som havde erhvervet sig den ved Giftermaal med Thyge Jesper Niensens Enke.

Indtil 1860 laa Gaarden oppe i Byen, men flyttedes da ud, og fra da stammer de nustaaende Bygninger. Den grundmurede, teglhængte Hovedb. ligger i den s. Side af Gaardspladsen. Avlsb. er af Bindingsværk med Straatage. V. for den egentlige Gaardplan ligger en rummelig, paptækket Bræddelade og en mindre Bygning af Grundmur med Tegltag. — Jorderne har en noget kuperet Overflade; de strækker sig navnlig mod V.

**Nygaard**, Træden Sogn. Postforb. og St.: Brædstrup, hvortil c. 2½ Km. Gaarden ligger c. 18 Km. fra Horsens. Ejer: *Søren Møldrup*, som overtog Gaarden i 1907, er født i Træden Sogn 4. Aug. 1857 og gift med *Kathrine Pedersen*, født i Tønning 27. Septbr. 1856.

Matr.-Nr. 5a m. fl. af Træden. Hartkorn 4 Tdr. 7 Skpr. 3 Fdkr. ½ Alb. Ejendomsskyld 34,500 Kr. Brandassurance for Bygningerne c. 20,000 Kr. Areal 60 Tdr. Ld., deraf Ager 55, Eng og Tørvemose 4, Have og Gaardsplads 1. Agermarken drives i en 10 Marksdrift: Havre, Roer, Byg, Hvede, Roer, Byg, Havre og 3aars Græs. Jordens Bonitet er Lermuld paa Lerunderlag. Der holdes 20 Køer,



Nygaard.

18 Stkr. Ungkvæg og Kalve og 2 Tyre af rød dansk Race, 4 Heste, 1 Plag og 3 Faar. Sidste Aar solgtes c. 40 Fedesvin og nogle Grisesøer.

Nygaard ligger højt med fri og god Udsigt c. 1½ Km. V. for Træden. Den nuv. Ejer har købt af Aage Schwergius, der havde købt af Karl P. Søgaard, som havde erhvervet sig Ejendommen ved Giftermaal med Kjærs Enke.

De meget solide og velholdte Bygninger er alle af Grundmur, opførte 1908—10. Hovedb. ligger mod S. og har Cementstenstag, Avlsb. Straatage. Foran Hovedb. strækker sig en stor Have.

Jorderne har en noget bølgeformet Overflade, men ligger godt samlede omkring Gaarden.

**Porsinggaard**, Træden Sogn. Postforb. og St.: Brædstrup, hvortil c. 2½ Km. Gaarden ligger c. 18 Km. fra Horsens. Ejer: *Rasmus Pedersen*, som overtog Gaarden i 1879, er født i Sdr. Vissing 18. Febr. 1850.

Matr.-Nr. 7a m. fl. af Træden. Hartkorn 3 Tdr. 2 Skpr. ¼ Alb. Ejendomsskyld 31,000 Kr. Brandassurance for Bygningerne 23,900 Kr. Areal 63 Tdr. Ld., deraf Ager 61, Mose 1, Have og Gaardsplads 1. Af Agermarken drives 24 Tdr. Ld. i 8 Marksdrift: Havre, Roer, Byg, Havre, Roer, Havre og 2aars Græs; Resten drives i en 7 Marksdrift: Havre, ½ Roer ½ Brak, Rug, Byg, Havre og 2aars Græs. Jordens Bonitet er overvejende Lermuld paa Lerunderlag. Der holdes 16 Køer, 12 Stkr. Ungkvæg og Kalve og 1 Tyr af rød dansk Race, 4 Heste og 1 Faar. Sidste Aar solgtes c. 40 Fedesvin.

Porsinggaard har den nuv. Ejer faaet efter sin Morbroder, som havde giftet



sig den til med Thyge Jesper Nielsens Enke. Gaarden ligger c.  $\frac{3}{4}$  Km. SV. for Træden og gør med sine statelige Bygninger i de kønne Omgivelser et meget tiltalende Indtryk. 1906 nedbrændte Gaarden ved Lynnedslag, og fra da stammer de nustaaende Bygninger, som alle er af Grundmur. Mod S. er Gaardspladsen aaben. Hovedb. ligger



Porsinggaard.

mod N. og er teglhængt, Avlsb. har høj Trimpel med Paptage. Omkring Hovedb. findes en meget stor, gammel Have.

Gaarden ligger ret centralt paa sine let bølgeformede Jorder, som dog strækker sig længst med SV.

**Fadersbjerggaard**, Træden Sogn. Postforb. og St.: Brædstrup, hvortil c.  $3\frac{1}{2}$  Km. Gaarden ligger c. 18 Km. fra Horsens. Ejerinde Frk. *Ane Andersen*, som overtog Gaarden i 1897, er født paa Ejendommen 11. April 1856.



Fadersbjerggaard.

Matr.-Nr. 12a m. fl. af Træden. Hartkorn 5 Tdr. 2 Skpr. 3 Fdkr.  $\frac{1}{2}$  Alb. Ejendomsskyld 29,000 Kr. Brandassurance for Bygningerne c. 19,800 Kr. Areal 70 Tdr. Ld., deraf Ager 58, Eng 2, Skov 9, Have og Gaardsplads 1. Af Agermarken drives 21 Tdr. Ld. i en 7 Marksdrift: Havre, Roer, Byg, Rug, Havre og

2aars Græs og 20 Tdr. Ld. i samme Drift, men med 3aars Græs; Resten af Agermarken anvendes til Staldfoderafgrøder. Jordens Bonitet er i det halve Areal overvejende Lermuld, i Driften med det 3aars Græsleje mere grus- og sandblandet. Der holdes 14 Køer, 16 Stkr. Ungkvæg og Kalve og 1 Tyr af jysk sortbroget Race, 4 Heste og 3 Faar. Sidste Aar solgtes c. 50 Fedesvin.

Fadersbjerggaard har Navn af det Sted, hvorpaa den ligger, og som i ældre Tider kaldtes »Fadersbjergmarkerne«. Den nuv. Ejerinde har taget den i Arv efter sin Fader, Anders Nielsen, som selv havde faaet den 1843, og som flyttede den fra Skoven, hvor den før laa, til dens nuv. Plads c. 1 Km. S. for Træden By.

Bygningerne er af Grundmur. Hovedb. har Tag af Cementsten, Avlsb. af Straa og Pap. — Jorderne er en Del bakkede; de strækker sig overvejende mod S.

SØ. for Træden By skal i gammel Tid have ligget en Herregaard ved Navn »Kigebjerg«; en Bakketop der paa Stedet kaldes endnu saaledes.

**Bjerregaard**, Ring Sogn. Postforb. og St.: Brædstrup, hvortil c.  $\frac{1}{2}$  Km. Gaarden ligger c. 22 Km. fra Horsens. Ejer: *Niels Laursen*, som overtog Gaarden 3. Aug. 1898, er født i Vestbirk 13. April 1883 og gift med *Johanne Sørensen*, født i Them 29. Novbr. 1882.



Bjerregaard.

Matr.-Nr. 3a m. fl. af Brædstrup. Hartkorn 4 Tdr. 5 Skpr. 3 Fdkr.  $\frac{1}{4}$  Alb. Ejendomsskyld 28,000 Kr. Brandassurance for Bygningerne c. 19,000 Kr. Areal 70 Tdr. Ld., deraf Ager 68, Eng 1, Have og Gaardsplads 1. Agermarken drives i en 9 Marksdrift: Havre, Roer, Byg, 1aars Græs, Rug, Roer, Havre og 2aars Græs. Jordens Bonitet er Lermuld paa Lerunderlag. Der holdes 18 Køer, 14 Stkr. Ungkvæg og Kalve og 2 Tyre af rød dansk Race, 6 Heste, 2 Plage og 3 Faar. Sidste Aar solgtes c. 50 Fedesvin og c. 20 Grisesøer.

Bjerregaard ligger lunt mellem nogle Bakker omtrent midt paa sine kuperede Jorder SV. for Banelinien c.  $\frac{1}{2}$  Km. V. for Brædstrup. Gaarden er oprettet af den nuv. Ejers Fader, Niels Laursen, som købte Jorderne og opførte Bygningerne 1886.

Hovedb., som ligger mod N., og Svinestalden er begge af Grundmur med Tegltag. Ogsaa de to Sidelænger er af Grundmur, medens den s. Længe er af Bindingsværk mod Gaardsiden, Grundmur mod Udsiden, alle tre med Straatage. Et støbt Materialhus har Paptag.

**Damgaard**, Ring Sogn. Postforb. og St.: Brædstrup, hvortil c.  $\frac{1}{4}$  Km. Gaarden ligger c. 22 Km. fra Horsens. Ejer: *Ole Olesen*, som overtog Gaarden i 1900, er født i Nim 21. Decbr. 1869 og gift med *Laura Pedersen*, født i Ørskov 3. Novbr. 1876.

Matr.-Nr. 4a af Brædstrup. Hartkorn 5 Tdr. 2 Fdkr.  $2\frac{1}{4}$  Alb. Ejendomsskyld 30,000 Kr. Brandassurance for Bygningerne c. 23,000 Kr. Areal 60 Tdr. Ld., deraf Ager 47, Eng 8, Veje 4, Have og Gaardsplads 1. Agermarken drives i en

9 Marksdrift: Havre, Roer, Byg, 1aars Græs med Halvbrak, Vintersæd, Roer, Havre og 2aars Græs. Jordens Bonitet er sandblandet Lermuld. Der holdes



Damgaard.

20 Køer, 10 Stkr. Ungkvæg og 1 Tyr af blandet Race, 5 Heste og 1 Flag. Sidste Aar solgtes c. 60 Fedesvin.

D a m g a a r d ligger tæt V. for Landevejen c.  $\frac{1}{2}$  Km. SØ. for Brædstrup i den n. Side af sine Jorder, som er jævne nærmest Gaarden, men noget kuperede og stærkt faldende mod S. ned mod Ring Sø. Den nuv. Ejer har arvet Gaarden efter sin Fader, Sognefoged Jens Olesen, som havde købt den af sin Svoger, Peder Nielsen.

Hovedb. er af Grundmur, den ø. Længe af Bindingsværk og den n. Længe af Bindingsværk mod Gaardsiden, Grundmur mod Udsiden, alle tre tækkede med Straa. Den v. Længe og Svinestalden er bygget af Cementblokke. Desuden hører til Gaarden en hollandsk Vindmølle.

**Sønderskovgaard**, Ring Sogn. Postforb. og St.: Brædstrup, hvortil c. 1 Km. Gaarden ligger c. 22 Km. fra Horsens. Ejer: *Rasmus Jensen*, som overtog Gaarden i 1873, er født paa Ejendommen 24. Marts 1848 og gift med *Oline Christensen*, født i Træden Sogn 17. April 1857.



Sønderskovgaard.

Matr.-Nr. 6a m. fl. af Brædstrup. Hartkorn 3 Tdr. 7 Skpr. 3 Fdkr.  $2\frac{1}{4}$  Alb. Ejendomsskyld 30,000 Kr. Brandassurance for Bygningerne c. 13,000 Kr. Areal

48 Tdr. Ld., deraf Ager 45, Kultureng 2, Have og Gaardsplads 1. Agermarken drives i en 8 Marksdrift: Havre, Roer, Byg, Vintersæd, Roer, Havre og 2aars Græs. Jordens Bonitet er overvejende god Lermuld paa Lerunderlag. Der holdes 16 Køer, 13 Stkr. Ungkvæg og Kalve og 1 Tyr af jysk sortbroget Race, 4 Heste og 2 Plage. Sidste Aar solgtes c. 40 Fedesvin.

Sønderskovgaard ligger ved Ring (skreves 1407 »Rindh«) c.  $\frac{1}{2}$  Km. S. for Brædstrup tæt Ø. for Landevejen gennem Nim til Horsens. Gaarden er en gammel Slægtgaard, der oprindeligt var dobbelt saa stor som nu, men den nuv. Ejers Fader, Jens Rasmussen, frasolgte omtrent Halvdelen af Arealet.

Alle Bygningerne er af Grundmur med Undtagelse af den v. Længe, som er af Bindingsværk. Hovedb. og Svinestalden har Paptag, den ø. Længe Trimpel med Paptag og de øvrige Avlsb. Straatage.

Jorderne er let bølgede med Gaarden midt i Marken.

**Brædstrup Kro**, Ring Sogn. Postforb. og St.: Brædstrup. Gaarden ligger c. 23 Km. fra Horsens. Ejer: *Aage Leth*, som overtog Gaarden i 1909, er født i Hovedgaard 31. Maj 1880.

Matr.-Nr. 11a m. fl. af Brædstrup. Hartkorn 1 Td. 4 Skpr. 1 Fdkr.  $2\frac{3}{4}$  Alb. Ejendomsskyld 35,000 Kr. Brandassurance for Bygningerne c. 28,000 Kr. Areal  $15\frac{1}{2}$  Td. Ld., deraf Ager  $14\frac{1}{2}$ , Have og Gaardsplads 1. Agermarken drives i en 8 Marksdrift. Jordens Bonitet er af blandet Beskaffenhed. Der holdes 8 Køer og 5 Stkr. Ungkvæg af blandet Race og 2 Heste. Sidste Aar solgtes c. 30 Fedesvin.

Brædstrup Kro ligger inde i Byen i den ø. Side af sine jævne Jorder. Bygningerne er overvejende af Grundmur. Hovedb., som ligger mod Ø., har Tegltag, Avlsb. og Rejsestalden Paptage.

## Vrads Herred.



**Nylund**, Tørring Sogn. Postforb. og St.: Tørring, hvortil c. 2 Km. Tlf. 69 over Tørring Central. Gaarden ligger c. 20 Km. fra Vejle. Ejer: *Peder Chr. Ullum*, som overtog Gaarden i 1896, er født paa Ejendommen 3. Oktbr. 1872 og gift med *Marie Eriksen*, født ved Løsning 21. Novbr. 1872.



Nylund.

Matr.-Nr. 4 m. fl. af Stougaard. Hartkorn 3 Tdr. 5 Skpr. 1 Fdkr. 2 Alb. Ejendomsskyld 30,000 Kr. Brandassurance for Bygningerne c. 27,000 Kr. Areal 53 Tdr. Ld., deraf Ager 44, Eng 8, Have og Gaardsplads 1. Agermarken drives i

en 8 Marksdrift: Havre, Roer, Byg, Vintersæd, Roer, Havre og 2aars Græs. Jordens Bonitet er Lermuld paa Lerunderlag. Der holdes 22 Køer, 16 Stkr. Ungkvæg og Kalve og 2 Tyre af rød dansk Race, 4 Heste og 2 Plage. Sidste Aar solgtes c. 45 Fedesvin.

Nylund ligger højt og frit c. 1½ Km. S. for Tørring Station med milevid Udsigt over den omliggende Egn. Den nuv. Ejer har taget Gaarden i Arv efter sin Moder, Enke efter Henrik Ullum, som havde købt den af Gdr. Rand.

De kønne, moderne indrettede Bygninger er opførte helt af Grundmur i Tidsrummet 1900—15. Hovedb. ligger mod V. og er tækket med Cementsten. Avlsb. har Bliktage. Til Drift af de faste Maskiner er installeret Petroleumsmotor. — Jorderne strækker sig mod S.

**Brill, Tørring Sogn. Postforb. og St.:** Tørring, hvortil c. 3 Km. Gaarden ligger c. 24 Km. fra Vejle. Ejer: *Hans Schou*, som overtog Gaarden i 1898, er født i Dalby Sogn 6. Decbr. 1860 og gift med *Anna Brill*, født paa Ejendommen 4. Jan. 1862.

Matr.-Nr. 13a af Stougaard. Hartkorn 3 Tdr. 3 Skpr. 1 Fdkr. 1¼ Alb. Ejendomsskyld 33,000 Kr. Areal 94 Tdr. Ld., deraf Ager 67, Eng 9, Skov 17,



Brill.

Have og Gaardsplads 1. Agermarken drives i en 8 Marksdrift: Havre, Brak, Vintersæd, Blandsæd, Roer, Havre og 2aars Græs. Jørdens Bonitet er af blandet Beskaffenhed. Der holdes 20 Køer, 10 Stkr. Ungkvæg og Kalve og 2 Tyre af rød dansk Race, 5 Heste, 2 Plage og 2 Faar. Sidste Aar solgtes c. 20 Fedesvin.

Brill var i sin Tid Fæste under Hovedgaarden Stougaard. Sit Navn skal Gaarden have faaet paa følgende Maade. Bymændene i Vonge drev uden Forlov deres Svin ud paa Olden i Skovene, som hørte til Stougaard, og Herremanden forbød dem det. Men de blev ved dermed under Paaskud af, at de ikke kunde se Skellet. Saa sagde Herremanden, at naar de saa saa daarligt, trængte de til Brillen, og saa byggede han en Skovfogedbolig, som fik Navnet Brill, og som er Oprindelsen til den nuv. Gaard. Siden 1757 har den tilhørt Fru Schous Slægt. Den nuv. Ejer har arvet den efter sin Svigerfader, P. Nielsen Brill, som atter havde den efter sin Fader, Niels Petersen Brill.

Gaarden ligger c. 3 Km. V. for Tørring Station omtrent midt paa sine noget bølgeformede Jorder. Hovedb. stammer fra 1800; den er opført i den n. Side af Gaardspladsen af Bindingsværk med Straatag, og foran den staar en mægtig stor Poppel, som er plantet 1807. Avlsb. er af Grundmur med Straatage.

**Nørremarksgaard, Tørring Sogn. Postforb. og St.:** Tørring, hvortil c. 3 Km. Gaarden ligger c. 23 Km. fra Vejle. Ejer: *Rasmus H. Christiansen*, som overtog Gaarden i 1883, er født i Tørring 8. Marts 1843. Gaarden er bortforpagtet til Ejerens Søn, *H. Christiansen*.

Matr.-Nr. 3d m. fl. af Tørring. Hartkorn 4 Tdr. 2 Skpr. 1¼ Alb. Ejendomsskyld 28,000 Kr. Brandassurance for Bygningerne c. 20,000 Kr. Areal 78 Tdr. Ld., deraf Ager 64½, Eng 11, Skov 1½, Have og Gaardsplads 1. Agermarken drives i

to 6 Marksdrifter: Havre, Roer,  $\frac{1}{2}$  Byg  $\frac{1}{2}$  Blandsæd, Havre og 2aars Græs; det hænder, at der tages Rug i Stedet for Grønjordshavren. Jordens Bonitet er sandmuldet. Der holdes 18 Køer, 21 Stkr. Ungkvæg og Kalve og 1 Tyr af rød dansk Race, 4 Heste, 2 Plage og 4 Faar. Sidste Aar solgtes c. 25 Fedesvin.



Nørremarksgaard.

Nørremarksgaard ligger frit med god Udsigt til alle Sider c.  $\frac{1}{2}$  Km. NØ. for Tørring. Den nuv. Ejer har bygget Gaarden, som er helt af Grundmur. Hovedb. ligger i den n. Side af Gaardspladsen og har Tag af Cementsten. Avlsb. har Straatage og et Par mindre Bygninger Tage af Pap og Blik.

Jorderne har deres største Udstrækning fra N. til S. over et jævnt Terræn.

**Østergaard**, Tørring Sogn. Postforb. og St.: Tørring, hvortil c.  $2\frac{1}{2}$  Km. Gaarden ligger c. 23 Km. fra Vejle. Ejer: *Hans Christian Christiansen*, som overtog Gaarden i 1906, er født paa Ejendommen 9. Aug. 1873 og gift med *Marie Jørgensen*, født i Linderup Sogn 24. Septbr. 1883.



Østergaard.

Matr.-Nr. 4a m. fl. af Tørring. Hartkorn 3 Tdr. 7 Skpr. Ejendomsskyld 29,000 Kr. Brandassurance for Bygningerne c. 23,000 Kr. Areal 62 Tdr. Ld., deraf Ager 45, Eng og Mose 16, Have og Gaardsplads 1. Af Agermarken drives 25 Tdr. Ld. i en 7 Marksdrift: Havre, Roer, Blandsæd, Roer, Havre og 2aars

Græs, og i en 6 Marksdrift: Havre,  $\frac{1}{2}$  Brak  $\frac{1}{2}$  Rug, Blandsæd, Havre og 2aars Græs. Jordens Bonitet er overvejende Sandmuld, men paa lerblandet Underlag. Der holdes 16 Køer, 23 Stkr. Ungkvæg og Kalve og 1 Tyr af rød dansk Race, 4 Heste, 2 Plage og 3 Faar. Sidste Aar solgtes c. 25 Fedesvin.

Østergaard, som ligger i den ø. Side af Tørring, har den nuv. Ejer taget i Arv efter sin Fader, Joh. Christiansen, som havde den fra sin Fader, Hans Chr. Johansen, der ligeledes havde arvet den.

Hovedb. ligger i den n. Side af Gaardspladsen, opført 1849 af Grundmur og tækket med Cementsten. Den v. Længe er en ældre Bindingsværksbygning med Straatag, den ø. Længe er opført 1876 af Grundmur med Straatag og den s. Længe 1909 af Grundmur med Bliktag. Elektrisk Lys og Kraft er indlagt.

Jorderne strækker sig navnlig mod Ø. over et jævnt og bekvemt Terræn.

**Tørringgaard**, Tørring Sogn. Postforb. og St.: Tørring, hvortil c. 2 $\frac{1}{2}$  Km. Tlf. 31 over Tørring Central. Gaarden ligger c. 23 Km. fra Vejle. Ejer: *Anders*



Tørringgaard.

*Larsen Vaaben*, som overtog Gaarden i 1895, er født paa Ejendommen 8. Jan. 1865 og gift med *Vilhelmine Christiansen*, født i Tørring 28. Septbr. 1872.

Matr.-Nr. 6a m. fl. af Tørring. Hartkorn 4 Tdr. 3 Skpr. 2 Fdkr.  $\frac{1}{2}$  Alb. Ejendomsskyld 50,000 Kr. Brandassurance for Bygningerne c. 34,000 Kr. Areal 90 Tdr. Ld., deraf Ager 77, Eng 12, Have og Gaardsplads 1. Agermarken drives dels i en 7 Marksdrift: Havre, Roer, Blandsæd, Roer, Havre og 2aars Græs. dels i en 6 Marksdrift med samme Sædskifte, men hvor anden Roemark er udgaet. Undertiden tages nogen Rug i Grønjorden. Jordens Bonitet er overvejende god Sandmuld. Der holdes 30 Køer, 23 Stkr. Ungkvæg og Kalve og 2 Tyre af rød dansk Race, 5 Heste samt 4 Plage og Føl. Sidste Aar solgtes c. 60 Fedesvin.

Tørringgaard ligger i gl. Tørring og bestaar nu egentlig af to Gaarde, idet der i April 1914 blev tilkøbt en Nabogaard; den oprindelige Tørringgaard havde af Hartkorn 2 Tdr. 6 Skpr. 2 Fdkr.  $1\frac{1}{4}$  Alb. og en Ejendomsskyld af 31,500 Kr.; de tilsvarende Tal for den tilkøbte Gaard var altsaa 1 Td. 4 Skpr. 3 Fdkr.  $2\frac{1}{4}$  Alb. Hartk. og 16,500 Kr. Ejendomsskyld.

Den oprindelige Tørringgaard har den nuv. Ejer taget i Arv efter sin Fader, Lars Nielsen Vaaben, som havde købt den af Gdr. Nissen. Bygningerne har den nuv. Ejer opført i Aarene 1898—1906 alle af Grundmur. Hovedb. ligger mod N. og har Tag af

Cementsten, medens Avlsb. har Straatage og en Staldbygning, der ligger V. for den egentlige Gaardplan, Tegltag. Elektrisk Lys og Kraft er indlagt. Den tilkøbte Gaards Bygninger er dels af Grundmur, dels af Bindingsværk, tækkede med Straa.

De jævne, gode Jorder strækker sig navnlig mod SØ.

**Egholm Mølle**, Tørring Sogn. Postforb. og St.: Tørring, hvortil c. 2 Km. Gaarden ligger c. 22 Km. fra Vejle. Ejer: *Møller Peder Jensen*, som overtog Gaarden i 1891, er født i Thyrsting 15. Maj 1854 og gift med *Marie Nissen*, født paa Ejendommen 15. Oktbr. 1844. Gaarden er bortforpagtet til Ejerens Søn, *Hartvig Jensen*, som er født i Horsens 11. Septbr. 1886 og gift med *Thyra Stensballe*, født i Ilved 11. Aug. 1885.

Matr.-Nr. 15 m. fl. af Tørring. Hartkorn 2 Tdr. 3 Skpr. 2 Alb. Ejendoms-skyld 35,000 Kr. Areal 65 Tdr. Ld., deraf Ager 34, Eng 12, Mose, Sø, Dam og Aa 10, Fredskov 2, Plantage 6, Have og Gaardsplads 1. Agermarken drives i en 9 Marksdrift: Havre, Roer, Blandsød, Rug, Roer, Havre og 3aars Græs. Jordens



Egholm Mølle.

Bonitet er af blandet Beskaffenhed. Der holdes 12 Køer, 13 Stkr. Ungkvæg og Kalve og 1 Tyr af rød dansk Race, 4 Heste, 2 Plage og Føl og 3 Faar. Sidste Aar solgtes c. 75 Fedesvin.

Egholm Mølle ligger overordentlig smukt ved Gudenaå c. 2 Km. V for Tørring St. Vejen fra gl. Tørring til Møllen fører gennem Ejendommens kønne Plantage. Den nuv. Ejer har faaet den efter sin Svigerfader, Nis Hansen Nissen, som havde købt den 1843.

Hovedb., som er af Grundmur med Straatag, ligger i den ø. Side af Gaardspladsen. Mod V. ligger en rummelig, paptækket Bræddelade. Mod N. er bygget Staldlængen af Grundmur med murede Hvælvinger mellem Jernbjælker og Paptag, og mod S. ligger den bindingsværks, paptækkede Møllebygning.

Jorderne, som er noget bølgeformede, omgiver Bygningerne til alle Sider.

**Plougstrupgaard**, Tørring Sogn. Postforb. og St.: Tørring, hvortil c. 3 Km. Gaarden ligger c. 24 Km. fra Vejle. Ejer: *Jens Chr. Sørensen*, som overtog Gaarden i 1905, er født i Lund ved Skive 19. Juni 1867 og gift med *Jensine Christensen*, født i Hvidbjerg ved Skive 19. Marts 1873.

Matr.-Nr. 3a m. fl. af Plougstrup. Hartkorn 4 Tdr. 3 Fdkr. 2¼ Alb. Ejendoms-skyld 28,000 Kr. Brandassurance for Bygningerne 15,800 Kr. Areal 116 Tdr. Ld., deraf Ager 97, Eng 9, Mose 7, Skov 2, Have og Gaardsplads 1. Agermarken drives i en 7 Marksdrift: Rug efter Halvbrak, Roer, ½ Byg ½ Blandsød, Havre



og 2½ aars Græs. Jordens Bonitet er af blandet Beskaffenhed. Der holdes 18 Køer, 25 Stkr. Ungkvæg og Kalve og 2 Tyre af blandet Race, 4 Heste, 2 Plage og 2 Faar. Sidste Aar solgtes c. 25 Fedesvin og en Del Maanedsgriise.

Plougstrupgaard ligger i Plougstrup NØ. for Vejen, som fører gennem Byen. Den nuv. Ejer har købt den af Jørgen Larsen, som havde den efter sin Fader, Lars Jørgensen Fynbo, hvis Slægt den i mange Aar havde tilhørt.

Bygningerne er af Grundmur, væsentlig tækkede med Straa. Hovedparten af Jorderne ligger samlede mod Ø.

**Søndergaard**, Linderup Sogn. Postforb. og St.: Tørring, hvortil c. 4½ Km. Gaarden ligger c. 24 Km. fra Vejle. Ejer: *Niels Christensen*, som overtog Gaarden 1. Novbr. 1909; er født paa Tørringholt 19. Oktbr. 1872 og gift med *Mathilde Hauge*, født i Hauge 4. Febr. 1881.

Matr.-Nr. 9a m. fl. af Hjortsvang. Hartkorn 3 Tdr. 4 Skpr. 3 Fdkr. ¼ Alb. Ejendomsskyld 25,000 Kr. Brandassurance for Bygningerne 24,400 Kr. Areal 83¾ Td. Ld., deraf Ager 71¼, Eng 11½, Have og Gaardsplads 1. Af Agermarken drives 33 Tdr. Ld. i en 8 Marksdrift: Havre, benyttet Brak, Rug, Roer, Byg, Havre og 2aars Græs, 16 Tdr. Ld. i en anden 8 Marksdrift: Havre, Rug,



Søndergaard.

Roer, Kartofler, Blandsæd, Havre og 2aars Græs, og 22¼ Td. Ld. i en 7 Marksdrift: benyttet Brak, Hvede, Roer, Blandsæd, Havre og 2aars Græs. Jordens Bonitet er i de to større Drifter god Sandmuld, i den mindre 8 Marksdrift Sandmuld af noget ringere Beskaffenhed. Der holdes 20 Køer, 18 Stkr. Ungkvæg og Kalve og 2 Tyre af jysk sortbroget Race, 4 Heste, 1 Plag og 4 Faar. Sidste Aar solgtes c. 70 Fedesvin og en Del Maanedsgriise. Det normale Hestehold er dog 7 Stkr.

Søndergaard ligger med køn Udsigt over Egnen c. 1 Km. S. for Hjortsvang, omgivet af sine gode, jævne Jorder. Den nuv. Ejer har købt Gaarden af Andreas Christiansen, som havde faaet den efter Anders Markussen.

Med Undtagelse af den ø. Længe, som er af Bindingsværk, er alle Bygningerne grundmurede, tækkede med Straa og Pap. Hovedb. ligger i den n. Side af Gaardspladsen.

**Uhrskovgaard**, Tørring Sogn. Postforb. og St.: Tørring, hvortil c. 3 Km. Gaarden ligger c. 23 Km. fra Vejle. Ejer: *Peter Sørensen Skrubbeltrang*, som overtog Gaarden i 1908, er født i Bindslev i Vendsyssel 13. Marts 1876 og gift med *Helga Uhrskov*, født paa Ejendommen 30. Decbr. 1882.

Matr.-Nr. 9a m. fl. af Uhrskovgaarde. Hartkorn 3 Tdr. 6 Skpr. 2 Fdkr. 2¼ Alb. Ejendomsskyld 40,000 Kr. Brandassurance for Bygningerne 32,450 Kr. Areal 89½ Td. Ld., deraf Ager 82, Eng 2, Skov 1, Haugstrup Sø 3, Have og Gaardsplads 1½. Agermarken drives i en 9 Marksdrift: Havre, Roer, Byg, ½ Græs ½ Brak, Vintersæd, Roer, Blandsæd og 2aars Græs. Jordens Bonitet er af noget

blandet Beskaffenhed. Der holdes 24 Køer, 24 Stkr. Ungkvæg og Kalve og 2 Tyre af rød dansk Race, 5 Heste, 3 Plage og Føl og 4 Faar. Sidste Aar solgtes c. 40 Fedesvin.

Uhrskovgaard har den nuv. Ejer faaet efter sin Svigerfader, U. Uhrskov, som havde den efter sin Fader, hvis Slægt den i c. 220 Aar havde tilhørt.

Gaarden ligger c. 1 Km. NV. for gl. Tørring umiddelbart ved Landevejen og er opført 1911 helt af Grundmur med fuldt moderne og meget anseelige Bygninger. Hovedb., som ligger i den s. Side af Gaardspladsen, har Tag af Cementsten, Avlsb. har Trimpel



Uhrskovgaard.

med Paptage. N. for den egentlige Gaardplan ligger tre mindre Bygninger, hvori bl. a. Kostalden er indrettet.

Jorderne har deres største Udstrækning fra N. til S.; deres Overflade er jævn med Hovedfald mod S.

**Sorgenfri**, Linderup Sogn. Postforb. og St.: Tørring, hvortil c. 4 Km. Gaarden ligger c. 24. Km. fra Horsens og Vejle. Ejer: *Hans C. Christiansen*, som overtog Gaarden i 1898, er født paa Ejendommen 20. Decbr. 1873 og gift med *Bertha Marcussen*, født i Linderup Sogn 22. Maj 1873.

Matr.-Nr. 12a m. fl. af Hjortsvang. Hartkorn 3 Tdr. 2 Skpr. 2 $\frac{3}{4}$  Alb. Ejendomsskyld 32,000 Kr. Brandassurance for Bygningerne 22,600 Kr. Areal 96 Tdr. Ld., deraf Ager 76, Eng 14, Plantage 5, Have og Gaardsplads 1. Af Agermarken drives 32 Tdr. Ld. i en 8 Marksdrift: Havre, Roer, Blandsæd, Roer, Byg, Havre og 2aars Græs. 18 Tdr. Ld. i en 6 Marksdrift: Rug, Roer, Blandsæd, Blandsæd og 2aars Græs, og 26 Tdr. Ld. uden noget egentlig fast Sædskifte. Jordens Bonitet er sandblandet Muld. Der holdes 26 Køer, 28 Stkr. Ungkvæg og Kalve og 2 Tyre af blandet Race, 5 Heste, 4 Plage og Føl og 5 Faar. Sidste Aar solgtes c. 70 Fedesvin.

Sorgenfri ligger c. 1 Km. SØ. for Hjortsvang i den v. Side af sine flade Jorder. Den nuv. Ejer har faaet den efter sin Fader, *Andreas Christiansen*, som havde den efter sin Svigerfader, *Ole Nielsen*.

Hovedb. ligger mod N. og er af Grundmur med Cementstenstag. Ogsaa Avlsb. er af Grundmur, tækkede med Blik og Pap. S. for den egentlige Gaardplan er bygget en rummelig Bræddelade.

**Lehnsgaard**, Linderup Sogn. Postforb. og St.: Tørring, hvortil c. 5 Km. Gaarden ligger c. 24 Km. fra Horsens og Vejle. Ejerinde: *Enkefru Jensine Jensen*, f. *Pedersen*, som overtog Gaarden i 1908 ved sin Mands, *Poul Chr. Jensens Død*, er født i Hjortsvang 24. Septbr. 1876.

Matr.-Nr. 14a m. fl. af Hjortsvang. Hartkorn 3 Tdr. 1 Skp. 1 Fdkr. Ejendomsskyld 35,000 Kr. Brandassurance for Bygningerne c. 28,000 Kr. Areal 93 Tdr.

Ld., deraf Ager 69, Eng 19, Plantage 4, Have og Gaardsplads 1. Af Agermarken drives 26 Tdr. Ld. i en 7 Marksdrift: Havre, Roer, Blandsæd, Roer, Havre og 2aars Græs, 16 Tdr. Ld. i en 8 Marksdrift: Havre, Roer, Blandsæd, Rug, Roer, Havre og 2aars Græs, og 27 Tdr. Ld. i en 4 Marksdrift: Rug, Roer, Havre og 1aars Græs. Jordens Bonitet er sandblandet Muld. Der holdes 25 Køer, 29 Stkr. Ungkvæg og Kalve og 6 Tyre af blandet Race, 5 Heste samt 4 Plage og Føl. Sidste Aar solgtes c. 80 Fedesvin.

Lehnsgaard, hvis gamle Navn er »Lønsgaard«, var i gammel Tid en Hovedgaard. 1593 tilhørte den Fru Helvig Kaas og 1633 hendes Brodersøn, Otte Kaas, hvis Broder, Claus Kaas, 1636 mageskiftede den til Fru Jytte Brock. 1662 tilhørte Lehnsgaard Christen Jørgensen Skeel, der 1671 skødede den (21 Tdr. Hartk.) med en Bondegaard for 684 Rbd. til Fru Anne Kathrine Normand, Johs. Vittinghofs Efterleverske. Hun solgte den 1679 til Joachim Fr. Pentz til Aastrup i Vendsyssel og atter 1683 til Søstrene Frederikke Amalie, Eva Margrethe og Ingeborg Kristine Pentz. 1755 var Lehnsgaard sunket ned til at være Fæste under Hammergaard. Men den blev atter fri, og den nuv. Ejerindes afdøde Mand fik den i Arv efter sin Fader, Jørgen Jensen.



Lehnsgaard.

Gaarden ligger c.  $\frac{1}{2}$  Km. SØ. for Hjortsvang og er i Bygninger meget smuk og anselig. Navnlige er den grundmurede, teglhængte Hovedb., som ligger mod N., meget køn. Avlsb. er ligeledes af Grundmur, tækkede med Blik og Pap. Hovedb. er c. 50 Aar gammel, Sideløngerne er opførte 1901—02 og den s. Lønge 1913. De faste Maskiner drives ved Benzinmotor.


Jorderne er overvejende jævne; 7 og 8 Marksdriften ligger Ø. for Gaarden, 4 Marksdriften mod NV.

**Grøndamsgaard**, Linderup Sogn. Postforb. og St.: Tørring, hvortil c.  $5\frac{1}{2}$  Km. Gaarden ligger c. 25 Km. fra Vejle og Horsens. Ejere: *Morten Andersen* og hans Svigerinde Enkefru *Maren Andersen*, f. *Pedersen*, som var gift med *Martinus Andersen*. De overtog Gaarden i 1884. M. Andersen er født paa Ejendommen 27. Juli 1851, Enkefru Andersen i Linderup 1859.

Matr.-Nr. 1 m. fl. af Linderup. Hartkorn 3 Tdr. 4 Skpr. 2 $\frac{1}{4}$  Alb. Ejendoms skyld 28,000 Kr. Areal 150 Tdr. Ld., deraf Ager 114, Eng 3, Mose 10, Plantage 10, Hede 10, Græsningsjord 2, Have og Gaardsplads 1. Af Agermarken drives 40 Tdr. Ld. i en 8 Marksdrift, medens 36 Tdr. Ld., som ligger hjemme ved Gaarden, og 40 Tdr. Ld., der er fraliggende i Klovborg Sogn, drives uden noget egentlig fast Sædskiye. Jordens Bonitet er overvejende sandmuldet, dog er de 40 Tdr. Ld., som ligger Ø. for Gaarden, god Jord. Der holdes 24 Køer, 24 Stkr. Ungkvæg og Kalve og 2 Tyre, overvejende af jysk sortbroget Race, 6 Heste, 2 Plage og 8 Faar. Sidste Aar solgtes c. 40 Fedesvin og nogle Grisesøer.

Grøndamsgaard er den midterste af Linderup tre Gaarde og ligger endnu paa den gamle Byplads. Gaarden er gammelt Slægteje; de nuv. Ejeres Fader og Svigerfader, Anders Martinussen, havde ligeledes faaet den efter sin Fader, Martinus Nielsen, som ogsaa havde taget den i Arv.

Bygningerne er af Grundmur. Hovedb., der ligger mod N., er ligesom den ø. Længe straatækket, medens den s. og v. Længe, som er opførte 1913—14, har Tage af Blik og Eternitskifer.



Grøndamsgaard.

Jordernes Overflade er overvejende jævn og god. Gaarden ligger meget frit og gør derfor med sine rummelige Bygninger et anseligt Indtryk.

**Lille Hammergaard**, Hammer Sogn. Postforb. og St.: Tørring, hvortil c. 5 Km. Gaarden ligger c. 26 Km. fra Vejle. Ejer: *Ingvor Groth*, som overtog Gaarden i 1914, er født paa Smedegaard i Vindelev 22. April 1891 og gift med *Petrea Petersen*, født paa Skovgaard i Linderup 7. Aug. 1889.

Matr.-Nr. 2a m. fl. af Hammergaarde. Hartkorn 2 Tdr. 3 Skpr. 2 Fdkr. 1½ Alb. Ejendomsskyld 28,000 Kr. Brandassurance for Bygningerne c. 19,000 Kr. Areal 72 Tdr. Ld., deraf Ager 68, Eng 1½, Skov 1, Have og Gaardsplads 1½. Af Agermarken drives 53 Tdr. Ld. i en 9 Marksdrift: Havre, Roer, Blandsæd, Rund-



Lille Hammergaard.

bælg, Rug efter Halvbrak, Roer, Havre og 2aars Græs; 15 Tdr. Ld. drives uden fast Sædskifte. Jordens Bonitet er i 9 Marksdriften noget letmuldet; dog hviler c. 20 Tdr. Ld. deraf paa Lerunderlag. I den frie Drift er Jorden af blandet

Beskaffenhed. Der holdes 20 Køer, 20 Stkr. Ungkvæg og Kalve og 2 Tyre af blandet Race, 5 Heste, 2 Plage og 3 Faar. Sidste Aar solgtes c. 50 Fedesvin.

Lille Hammergaard er en Del af den fordums Hovedgaard »Hammergaard«, som i det 15. Aarhundrede tilhørte Søhelten Peder Skram og efter ham 1487 hans Søn, Ove Skram, og derpaa af hans Søn, Jørgen Skram, hvis Enke, Margrethe Juel, ejede Gaarden 1543. Saa kom den til deres Søn, Ove Skram († 1581), hvis Søn, Otte Skram, 1606 blev dræbt i Viborg af en fuld Præst. Hans Søster, Anne Skram, bragte da Hammergaard til sin Ægtefælle, Christen Høg.

Den gamle Herregaard skiftede gennem de følgende to Hundrede Aar hyppig Ejer, var snart i Adelsfolks, snart i Borgeres Hænder og mistede Tid efter anden baade sit Bøndergods og Størsteparten af sit tiendefri Hartkorn. 1789 solgtes den ved Auktion for 5,000 Rbd. til Poul Langballe, og c. 1816 deltes den af den daværende Ejer mellem to af hans Sønner i Store og Lille Hammergaard. Den nuv. Ejer har købt Lille Hammergaard af Theodor Christiansen, der kort forinden havde købt af en Udstykningsforening, som havde købt af Hans Sørensen.

Gaarden ligger meget højt tæt V. for Vejle Landevej c. 5 Km. N. for Tørring. Bygningerne er alle af Grundmur. Hovedb., der har Tag af Cementsten, er opført 1913 i den s. Side af Gaardspladsen. Den n., straatækkede Længe er c. 40 Aar gammel, medens den v. Længe, der har Paptag, er bygget 1905 og den straatækkede, ø. Længe 1907.

Af Jorderne ligger 52 Tdr. Ld. V. for Gaarden over et jævnt Terræn; Resten strækker sig mod Ø. og har en let bølgeformet Overflade.

**Hammer Mølle**, Hammer Sogn. Postforb. og St.: Tørring, hvortil c. 3½ Km. Gaarden ligger c. 25 Km. fra Vejle. Ejer: Møller Ole Rasmussen, som overtog Gaarden i 1913, er ført i Nortvig 10. Marts 1869 og gift med Ane Andersen, født i Vonge 6. Oktbr. 1875.



Hammer Mølle.

Matr.-Nr. 7a m. fl. af Hammergaarde. Hartkorn 1 Td. 3 Skpr. 1 Fdkr. 1½ Alb. Ejendomsskyld 32,000 Kr. Brandassurance for Bygningerne c. 27,000 Kr. Areal 98 Tdr. Ld., deraf Ager 49½, Eng og Mølledam 10, Skov 38, Have og Gaardsplads ½. Af Agermarken drives 28 Tdr. Ld. i en 7 Marksdrift: Rug, Roer. Blandsæd, Havre og 3aars Græs; 8 Tdr. Ld. drives i en lignende 7 Marksdrift. og 13½ Td. Ld. drives uden fast Sædscliffe. Jordens Bonitet er i de 28 Tdr. Ld. letmuldet, i de 8 Tdr. Ld. Kærjord og i de 13½ Td. Ld. sandblandet. Der holdes 10 Køer og 9 Stkr. Ungkvæg og Kalve af jysk sortbroget Race, 2 Heste og 2 Faar. Sidste Aar solgtes c. 40 Fedesvin.

Hammer Mølle er vidt berømt for sin overordentlig smukke Beliggenhed ved Gudena c. 2 Km. V. for Vejle Landevej. I gammel Tid tilhørte den gennem mange Aar Slægten Olesen. Senere solgte Christen Christensens Enke den til Hans Jensen, af hvem den nuv. Ejer har købt.

Møllen er nyopført 1910 efter Brand og er helt af Grundmur. Hovedb. ligger

mod S. og har Cementstenstag. Den ø. Længe er opført i to Etager med Stalde for-  
neden og Lade foroven og forsynet med høj Trimpel og Bliktag. Den v. Længe er  
Møllebygningen; ogsaa den har Trimpel, men med Paptag.

Jorderne har en noget bølgeformet Overflade; de strækker sig særlig mod NØ.,  
Ø. og V.

**Brejnbjerggaard**, Hammer Sogn. Postforb. og St.: Tørring, hvortil c. 5 Km.  
Tlf. 14 over Hammer Central. Gaarden ligger c. 25 Km. fra Vejle. Ejer: *Niels  
Jensen*, som overtog Gaarden i 1893, er født paa Ejendommen 9. Novbr. 1861  
og gift med *Barbara Olsen*, født i Sdr. Vissing 1864.

Matr.-Nr. 1a m. fl. af Brejnbjerggaarde. Hartkorn 2 Tdr. 7 Skpr. 2 Fdkr.  
2½ Alb. Ejendomsskyld 26,000 Kr. Brandassurance for Bygningerne c. 28,000 Kr.  
Areal 147 Tdr. Ld., deraf Ager 115, Eng 10, Mose 1, Plantage 20, Have og



Brejnbjerggaard.

Gaardsplads 1. Agermarken drives i en 10 Marksdrift: Havre, Roer, Blandsød,  
Rundbælg, Rug, Roer, Havre og 3aars Græs. Jordens Bonitet er af blandet Be-  
skaffenhed. Der holdes 24 Køer, 24 Stkr. Ungkvæg og Kalve og 2 Tyre af blandet  
Race, 5 Heste, 2 Plage og 5 Faar. Sidste Aar solgtes c. 60 Fedesvin.

Brejnbjerggaard ligger c. ¾ Km. Ø. for Landevejen; dens Beliggenhed er  
meget høj, saa at man fra den har en milevid Udsigt til alle fire Verdenhjørner. Den  
nuv. Ejer har arvet Gaarden efter sin Fader, Jens Jensen, som havde den efter sin  
Fader, Jens Andersen, hvis Fødegaard det ogsaa var. I det hele har Gaarden tilhørt  
samme Slægt i mere end 100 Aar.

Bygningerne er opførte af Grundmur af denne og den forrige Ejer. Hovedb. ligger  
mod S. og er tækket med Cementsten. Den ø. Længe har Bliktag, den v. Længe og  
Laden Paptag og den n. Længe Straatag.

De noget kuperede Jorder ligger godt samlede omkring Gaarden.

**Petersbjerg**, Aale Sogn. Postforb.: Aale, og St.: Rask Mølle, hvortil c.  
5½ Km. Gaarden ligger c. 19½ Km. fra Horsens. Ejer: *Jens Hansen*, som over-  
tog Gaarden i 1878, er født i Spettrup 8. Febr. 1847. Gaarden er bortforpagtet  
til Ejersens Søn, *Karl Hansen*, som er født paa Ejendommen 23. Jan. 1880.

Matr.-Nr. 4a m. fl. af Bjerregaard. Hartkorn 4 Tdr. 6 Skpr. 3 Fdkr. Ejendoms-  
skyld 35,000 Kr. Brandassurance for Bygningerne c. 24,000 Kr. Areal 74½ Td.  
Ld., deraf Ager 71, Eng 2½, Have og Gaardsplads 1. Af Agermarken drives  
59 Tdr. Ld. i en 8 Marksdrift: Havre, ½ Roer ½ Staldfoder, ½ Byg ½ Vinter-  
sød, Roer, Byg, Havre og 2aars Græs, og 12 Tdr. i en 6 Marksdrift: Rug, 1aars  
Græs, Roer, Roer, Havre og Agerhejre til Frøavl. Jordens Bonitet er i den store  
Drift overvejende Lermuld, i den mindre Drift mere sandmuldet. Der holdes  
28 Køer, 20 Stkr. Ungkvæg og Kalve og 2 Tyre af rød dansk Race, 2 Heste samt  
4 Plage og Føl. Sidste Aar solgtes c. 100 Fedesvin.

Petersbjerg ligger c.  $\frac{3}{4}$  Km. S. for Nr. Snede Landevej i den ø. Side af sin jævne Mark. Den ligger, som Navnet antyder, højt med vid Udsigt Horisonten rundt



Petersbjerg.

over den smukke, kuperede Egn. Den nuv. Ejer har købt Gaarden af sin Svoger, Jørgen Jensen.

Bygningerne er af Grundmur; Hovedb., der ligger mod S., og som er straatækket, er dog af Bindingsværk mod Havesiden. Avlsb. er tækkede med Spaan og Pap.

**Nybjerg**, Aale Sogn. Postforb.: Aale, og St.: Rask Mølle, hvortil c. 5 Km. Gaarden ligger c. 19 Km. fra Horsens. Ejer: *Karl Jensen Juul*, som overtog Gaarden i 1889, er født i Ormslev ved Aarhus 29. Oktbr. 1857 og gift med *Mette Marie Jensen*, født i Bjerregaard i Aale 7. Oktbr. 1857.

Matr.-Nr. 6a m. fl. af Bjerregaard. Hartkorn 5 Tdr. 3 Skpr. 3 Fdkr.  $2\frac{1}{4}$  Alb. Ejendomsskyld 35,000 Kr. Brandassurance for Bygningerne c. 23,000 Kr. Areal 100 Tdr. Ld., deraf Ager 66, Kultureng 6, Plantage 26, Have og Gaardsplads 2. Agermarken drives tildels i en 8 Marksdrift, men der dyrkes dog en Del med Lucerne. Jordens Bonitet er af blandet Beskaffenhed. Der holdes 28 Køer, 20 Stkr. Ungkvæg og Kalve og 2 Tyre af rød dansk Race og 5 Heste. Sidste Aar solgtes c. 90 Fedesvin.



Nybjerg.

Nybjerg hører til de saakaldte Bjerregaarde, som ligger c.  $\frac{1}{2}$  Km. S. for Nr. Snede Landevej tæt ved Skoven. Jorderne hørte i sin Tid til Aastedbro Kro. Den forrige Ejer hed Rosenmejer; af ham købte den nuv. Ejer og opførte de nustaaende Bygninger 1890.

Gaarden er helt af Grundmur. Hovedb., der ligger mod Ø., har Skifertag, Avlsb. Tage af Blik, Eternit, Pap og Spaan.

Jorderne, som delvis er flade, strækker sig navnlig mod V. Gaardens kønne Granplantage er givet under det danske Hedeselskabs Tilsyn.

**Brejnholm Mølle**, Aale Sogn. Postforb.: Aale, og St.: Rask Mølle, hvortil c. 6 Km. Gaarden ligger c. 19 Km. fra Horsens. Ejer: *Erik Pedersen*, som overtog Gaarden i 1898, er født i Underup 21. Jan. 1864.

Matr.-Nr. 11 af Bjerregaard. Hartkorn 6 Tdr. 5 Skpr.  $\frac{1}{2}$  Alb. Ejendoms-skyld 34,000 Kr. Brandassurance for Bygningerne 29,700 Kr. Areal 150 Tdr. Ld., deraf Ager 128, Eng og Mose 10, Hede 10, Have og Gaardsplads 2. Af Agermarken drives 96 Tdr. Ld. i en 8 Marksdrift: Havre, Brak, Vintersæd, Roer, Byg, Havre og 2aars Græs; Resten drives uden fast Sædskifte. Jordens Bonitet er overvejende Sandmuld. Der holdes 35 Køer, 33 Stkr. Ungkvæg og Kalve og 2 Tyre af jysk sortbroget Race, 6 Heste, 2 Plage og 7 Faar. Sidste Aar solgtes c. 100 Fedesvin.



Brejnholm Mølle.

Brejnholm Mølle har utvivlsomt i sin Tid hørt under den gamle Hovedgaard »Brejnholm« (eller »Bregenhalm«), som efterhaanden tilhørte Adelslægterne Brock, Lykke, Daa, Pachs og Gjedde.

Møllen, som faar sin Vandkraft fra Gudena, ligger c.  $\frac{1}{2}$  Km. N. for Nr. Snede Landevej, c. 3 Km. N. for Aale By. Dens Beliggenhed er meget malerisk og smuk i en Dal i den v. Side af Marken.

Den nuv. Ejer har købt Møllegaarden af Enken efter Møller Alrø, som havde faaet den efter sin Svigerfader, Uhrskov. Hovedb., der ligger mod Ø., og de tre Avlsb. er af Grundmur, tækkede med Straa og Pap. Møllebygningen ligger mod N. SØ. for den egentlige Gaardplan er bygget en bindingsværks, straatækket Lade og sammenbygget med den s. Længe en stor Bræddelade med Bliktag.

**Haubjerggaard**, Aale Sogn. Postforb.: Aale, og St.: Rask Mølle, hvortil c. 6 Km. Gaarden ligger c. 19 Km. fra Horsens. Ejer: *Poul Buchardt Hansen*, som overtog Gaarden i 1893, er født paa Ejendommen 23. Juni 1848.

Matr.-Nr. 1 m. fl. af Haubjerg. Hartkorn 6 Tdr. 1 Fdkr. 1 Alb. Ejendoms-skyld 30,000 Kr. Brandassurance for Bygningerne 21,500 Kr. Areal 170 Tdr. Ld., deraf Ager 138, Eng 10, Mose 5, Skov  $15\frac{1}{2}$ , Have og Gaardsplads  $1\frac{1}{2}$ . Agermarken drives i en 9 Marksdrift: Helbrak, Vintersæd, Roer,  $\frac{1}{2}$  Blandsæd  $\frac{1}{2}$  Byg, Byg, Havre og 3aars Græs. Jordens Bonitet er noget uensartet. Der holdes 22 Køer, 20 Stkr. Ungkvæg og Kalve og 2 Tyre af jysk sortbroget Race, 4 Heste, 3 Plage og Føl samt 7 Faar. Sidste Aar solgtes c. 50 Fedesvin.

Haubjerggaard, der ligger c.  $\frac{1}{2}$  Km. N. for Nr. Snede Landevej og c. 3 Km. N. for Aale By, er bekendt for sin ualmindelig smukke Beliggenhed. Siden 1798 har



den tilhørt den nuv. Ejers Slægt. 1843 gik den i Arv fra Poul Hansen til hans Søn, Peter Hansen, af hvem den nuv. Ejer er en Søn.

Gaardspladsen er ualmindelig stor, og den gamle straatækkede Bindingsværkslade, opført 1827, er trods sin Alder solid og smuk endnu. De andre Bygninger er af Grund-



Haubjerggaard.

mur med Straatage. Hovedb., som ligger mod N., har dog Bindingsværk mod Havesiden. Sidelængerne stammer fra 1852.

De jævne Jorder ligger godt samlede omkring Gaarden.

**Aale Præstegaard**, Aale Sogn. Postforb.: Aale, og St.: Rask Mølle, hvortil c. 4 Km. Gaarden ligger c. 19 Km. fra Horsens. Avlingen er bortforpagtet til *Peter Hauge*, som tiltraadte Forpagtningen i 1911; han er født i Ilved 6. April 1880.

Matr.-Nr. 1a af Aale. Hartkorn 5 Tdr. 1 Skp. 2½ Alb. Ejendomsskyld 32,000 Kr. Areal 87 Tdr. Ld., deraf Ager 74, Eng 7, Kær 3, Have og Gaardsplads 3. Agermarken drives i en 8 Marksdrift: Roer, Blandsæd, Havre, Roer, Byg, Havre og 2aars Græs. Jordens Bonitet er sandmuldet. Der holdes 20 Køer, 18 Stkr. Ungkvæg og Kalve og 2 Tyre, overvejende af rød dansk Race, 6 Heste, 2 Plage og 6 Faar. Sidste Aar solgtes c. 40 Fedesvin.

Aale Præstegaard ligger inde i Byen med sine jævne Jorder strakt ud mod Ø. Gaardspladsen er aaben mod N. Mod S. ligger den grundmurede, skifertækkede Hovedb. Den v. Længe stammer helt tilbage fra 1672 og er af Bindingsværk med Straatag. Den ø. Længe er derimod nybygget af Grundmur med Trimpel og Paptag. Ø. for den egentlige Gaardplan ligger en Baggaard, som er aaben mod S., medens den mod N. begrænses af en grundmuret, paptækket Længe og mod Ø. af en grundmuret Lade med Trimpel og Paptag.

**Højvang**, Aale Sogn. Postforb.: Aale, og St.: Rask Mølle, hvortil c. 5 Km. Tilf. 26 over Aale Central. Gaarden ligger c. 21 Km. fra Horsens. Ejer: *Peter Hansen*, som overtog Gaarden i 1911, er født paa Ejendommen 10. Oktbr. 1880 og gift med *Kirsten Thulesen*, født i Aale 7. Juni 1880.

Matr.-Nr. 4a m. fl. af Aale. Hartkorn 4 Tdr. 3 Skpr. 3 Fdkr. 2¾ Alb. Ejendomsskyld 34,000 Kr. Brandassurance for Bygningerne 23,950 Kr. Areal 66 Tdr. Ld., deraf Ager 56, Eng 9, Have og Gaardsplads 1. Af Agermarken drives 39 Tdr. Ld. i en 7 Marksdrift: Roer, Havre, Roer, Byg, Havre og 2aars Græs, medens Resten dyrkes uden noget egentlig fast Sædskifte. Jordens Bonitet er i 7 Marksdriften overvejende Lermuld, i den anden Del af Marken mere sandmuldet. Der holdes 28 Køer, 20 Stkr. Ungkvæg og Kalve og 2 Tyre af rød dansk Race, 5 Heste samt 3 Plage og Føl. Sidste Aar solgtes c. 70 Fedesvin.

Højvang ligger, som Navnet antyder, højt og frit N. for Aale. Tidligere laa den inde i Byen, men medens den nuv. Ejer bestyrede Gaarden for sin Moder, der var bleven Enke, flyttede han den 1903 ud paa dens nuv. Plads. Hans Fader, Martin

Hansen, havde købt Gaarden af sin Morbroder, Anders Sørensen. Endelig er det den nuv. Ejers Bedstemoders Fædrengaard.

Bygningerne er af Grundmur med Undtagelse af den ø. Længe, der væsentligst er af Bindingsværk paa Granitsokkel. Den teglhængte Hovedb. ligger i den s. Side af Gaardspladsen. Avlsb. har Tage af Straa og Pap. Elektrisk Lys og Kraft er indlagt. Jorderne, som er let bølgede, strækker sig navnlig mod N. og Ø.; dog ligger en Del af Sandmarken mod S. ind mod Byen, S. for hvilken Engene er beliggende.

**Caldæa**, Them Sogn. Postforb.: Salten, og St.: Silkeborg, hvortil c. 8 Km. Ejer: *Erik Martinus Petersen*, som overtog Gaarden i 1876, er født paa Ejendommen 18. Septbr. 1848 og gift med *Ane Nielsen*, født i Linde 24. Septbr. 1848.

Matr.-Nr. 7 m. fl. af Them. Hartkorn 4 Tdr. 1 Skp. Ejendomsskyld 28,000 Kr. Brandassurance for Bygningerne c. 14,000 Kr. Areal 81 Tdr. Ld., deraf Ager 70, Overrislingseng 2, Mose 3½, Skov ½, Hedebakker 4, Have og Gaardsplads 1. Agermarken drives i en 9 Marksdrift, men uden noget bestemt Sædskiye. Jordens Bonitet er lidt uensartet, dog overvejende god Sandmuld. Der holdes 20 Køer, 14 Stkr. Ungkvæg og Kalve og 2 Tyre af jysk sortbroget Race, 4 Heste, 2 Plage og 7 Faar. Sidste Aar solgtes c. 20 Fedesvin.

Caldæa ligger c. 1 Km. SV. for Them, omgivet af sine dels bakkede, dels jævne Jorder. Bygningerne er alle af Grundmur, tækkede med Straa og Pap. Hovedb. ligger i den n. Side af Gaardspladsen.

**Brandegaard**, Them Sogn. Postforb. og St.: Funder, hvortil c. 5 Km. Gaarden ligger c. 9 Km. fra Silkeborg. Ejer: *Alb. Sørensen*, som overtog Gaarden i 1914, er født i Ramme Sogn 24. April 1876 og gift med *Helene Nielsen*, født i Albøge Sogn 31. Decbr. 1880.



Brandegaard.

Matr.-Nr. 1 m. fl. af Brande. Hartkorn 2 Tdr. 3 Skpr. 2 Fdkr. 2½ Alb. Ejendomsskyld 28,000 Kr. Brandassurance for Bygningerne 14,700 Kr. Areal 134 Tdr. Ld., deraf Ager 98, Kulturreng 4, Skov 30, Hede 1, Have og Gaardsplads 1. Agermarken drives i en 7 Marksdrift: Havre, Rug, Roer, Byg, Havre og 2aars Græs. Jordens Bonitet er af noget blandet Beskaffenhed. Der holdes 18 Køer, 17 Stkr. Ungkvæg og Kalve og 1 Tyr af jysk sortbroget Race, 5 Heste samt 3 Plage og Føl. Sidste Aar solgtes c. 50 Fedesvin.

Brandegaard ligger meget højt umiddelbart ved Brande Kirke, som er opført i Aaret 1900 paa en Plads, hvor i længst forsvundne Dage den senere nedbrudte, gamle

Brande Kirke ogsaa stod. I klart Vejr har man derfra en milevid Udsigt over det stærkt kuperede, ægte jyske Landskab.

Den nuv. Ejer har købt Gaarden af J. C. R. Dahl, som selv havde købt den af Severin Andersen; denne var dens Ejer i 32 Aar og havde købt af Rasmus Thomsen. Hovedb., som ligger mod V., er af Grundmur med Straatag, den n. Længe af Grundmur med Paptag, de to andre Avlsb. af Granit med Straatage og en Vognport af Granit med Paptag. De faste Maskiner drives ved Petroleumsmotor, og for Vandforsyningen sørger en Vindmotor.

Jorderne er dels flade, dels kuperede og omgiver Gaarden til alle Sider. Skoven og Engen er fraliggende mod V.

**Højstrup**, Them Sogn. Postforb.: Salten, og St.: Silkeborg, hvortil c. 10 Km. Ejer: *Chr. Anchersen*, som overtog Gaarden i 1907, er født i Kragelund 23. Oktbr. 1881 og gift med *Jensine Sørensen*, født sammesteds 4. Novbr. 1882.

Matr.-Nr. 6b m. fl. af Salten. Hartkorn 6 Tdr. 4 Skpr.  $\frac{1}{2}$  Alb. Ejendoms- skyld 33,500 Kr. Brandassurance for Bygningerne c. 18,000 Kr. Areal 101 Tdr. Ld., deraf Ager 96 $\frac{1}{2}$ , Mose 1, Hede 2 $\frac{1}{2}$ , Have og Gaardsplads 1. Agermarken drives i en 8 Marksdrift: Havre, Brak, Rug, Roer,  $\frac{1}{2}$  Blandsæd  $\frac{1}{2}$  Byg, Havre og 2aars Græs. Jordens Bonitet er overvejende god Sandmuld. Der holdes 20 Køer, 12 Stkr. Ungkvæg og Kalve og 2 Tyre af jysk sortbroget Race, 5 Heste, 3 Plage og Føl samt 3 Faar. Sidste Aar solgtes c. 35 Fedesvin.

Højstrup (tidligere kaldet »Ørneborg«) ligger tæt V. for Salten By omtrent midt paa sine let bølgede Jorder. Bygningerne er c. 60 Aar gamle, opførte af Grundmur med Undtagelse af den n. Længe, der er af Granit. Den teglhængte Hovedb. ligger mod Ø. Avlsb. har Straatage.

»Ørneborg Mølle«, som ligger tæt Ø. for Gaarden, har i sin Tid hørt ind under den, men blev frasolgt 1903.

**Marienlyst**, Them Sogn. Postforb. og St.: Silkeborg. Ejer: *Frands J. Petersen*, som overtog Gaarden i 1911, er født i Them Sogn 6. Juli 1870 og gift med *Nielsine Thomsen*, født i Nr. Nebel 30. Aug. 1871.



Marienlyst.

Matr.Nr. 4a af Virklund. Hartkorn 1 Td. 5 Skpr. 3 Fdkr. 1 $\frac{1}{4}$  Alb. Ejendoms- skyld 30,000 Kr. Areal 98 $\frac{1}{2}$  Td. Ld., deraf Ager 60, Eng 9 $\frac{1}{2}$ , Skov 12, Skrænter og Mergelgrave 16, Have og Gaardsplads 1. Agermarken drives i en 8 Marks- drift: Havre, Roer, Blandsæd, gul Rundbælg, Rug, Havre og 2aars Græs. Jordens Bonitet er af noget blandet Beskaffenhed. Der holdes 25 Køer, 20 Stkr. Ung- kvæg og Kalve og 2 Tyre af blandet Race, 4 Heste, 3 Plage og Føl samt 6 Faar. Sidste Aar solgtes c. 30 Fedesvin.

Marienlyst er bekendt for sin smukke Beliggenhed c. 2 Km. S. for Silkeborg

ved Landevejen til Østerskoven. Den nuv. Ejer har købt den af Anton Holmgaard, som havde købt den 1906 af Alfred Nielsen, der atter i 1860erne havde købt af Peder Hansen.

Bygningerne er alle af Grundmur med Paptage, for Størstedelen opførte af Holmgaard efter Brand. Hovedb. ligger i den ø. Side af Gaardspladsen. De faste Maskiner og Gaardens eget Vandværk drives ved Vindmotor. — Jorderne strækker sig mod S. og V. over et noget kuperet Terræn.

Virklund har i gammel Tid været en Hovedgaard. 1391 skødedes den sammen med Hovedgaarden »Hedegaard« af Anders Offesen til Thorup til Aarhus Domkirke. 1499 nævnes Væbneren Stig Nielsen af »Wircklough«, som antagelig har haft Hovedgaarden i Leje af Domkirken.

## Voer Herred.

**L**undum Præstegaard, Lundum Sogn. Postforb. og St.: Lundum. Gaarden ligger c. 9 Km. fra Horsens. Avlingen er bortforpagtet til *Niels Nielsen*, som tiltraadte Forpagtningen i 1908; han er født i Lundum 16. Febr. 1883.

Matr.-Nr. 1a af Lundum. Hartkorn 3 Tdr. 6 Skpr. 1 Alb. Ejendomsskyld 30,000 Kr. Areal 57 Tdr. Ld., deraf Ager 33½, Eng 8, Mose 3½, Skov 10, Have og Gaardsplads 2. Agermarken drives i en 8 Marksdrift: Havre, Brak, Rug, Byg, Roer, Havre og 2aars Græs. Jordens Bonitet er af blandet Beskaffenhed. Der holdes 10 Køer, 5 Stkr. Ungkvæg og 3 Tyre af jysk sortbroget Race og 2 Heste. Sidste Aar solgtes c. 25 Fedesvin.

Lundum Præstegaard ligger i den n. Side af Byen, omgivet mod N. af sine noget bakkede Jorder.

Bygningerne er af Grundmur, kun et Par Aar gamle og meget smukt og solidt byggede. Hovedb. ligger mod N. og har Tegtag, Avisb. har Paptage. Den ø. Længe er delt i to Dele, af hvilke den nederste er Maskinhus. Selve Gaardspladsen skraaner mod S., saa at Hovedb. ligger meget højt i Forhold til de øvrige Bygninger.

**Lundholm**, Lundum Sogn. Postforb. og St.: Lundum, hvortil c. ½ Km. Gaarden ligger c. 9 Km. fra Horsens. Ejer: *Thyge Johansen Meyer*, som overtog



Lundholm.

Gaarden i 1897, er født i Ø. Snede 3. April 1871 og gift med *Bodil Nielsen*, født paa Ejendommen 12. Juli 1878.

Matr.-Nr. 3a m. fl. af Lundum. Hartkorn 5 Tdr. 5 Skpr. 1 Fdkr. 1½ Alb. Ejendomsskyld 30,000 Kr. Brandassurance for Bygningerne c. 20,000 Kr. Areal 98 Tdr. Ld., deraf Ager 68, Eng og Mose 14, Skov 15, Have og Gaardsplads 1. Af Agermarken drives 40 Tdr. Ld. i en 7 Marksdrift: Havre, ½ Brak ½ Vintersæd, Roer, Blandsæd, Havre og 2aars Græs, og 28 Tdr. Ld. i en 6 Marksdrift: Havre, Rug, Roer, Havre og 2aars Græs. Jordens Bonitet er dels lermuldet, dels sandmuldet. Der holdes 18 Køer, 15 Stkr. Ungkvæg og Kalve og 1 Tyr af jysk sortbroget Race, 5 Heste og 1 Plag. Sidste Aar solgtes c. 60 Fedesvin.

Lundholm, som ligger inde i Byen, har den nuv. Ejer taget i Arv efter sin Svigerfader, Jens Nielsen, der havde faaet den efter sin Fader, Niels Jensen. Gaarden har i c. 100 Aar tilhørt Konens Familie.

Jorden er noget bakket; 50 Tdr. Ld. deraf ligger samlet V. for Gaarden, medens Resten strækker sig mod S.

Hovedb. ligger mod N. og er af Grundmur med Tag af Cementsten og Pap, opført af den nuv. Ejers Svigerfader. Den s. Længe er en meget smuk Granitbygning, nylig restaureret. Den ø. Længe er af Bindingsværk. Og endelig er den v. Længe dels af Bindingsværk, dels af Grundmur, opført 1898. Alle Avlsb. har Straatage.

**Sydtoftegaard**, Lundum Sogn. Postforb. og St.: Lundum. Gaarden ligger c. 9 Km. fra Horsens. Ejer: *Hans Jørgen Nielsen Bjerre*, som overtog Gaarden i 1913, er født i Østbirk 9. Decbr. 1875 og gift med *Thyra Pedersen*, født i Løsning 4. Maj 1882.

Matr.-Nr. 5a m. fl. af Lundum. Hartkorn 5 Tdr. 2 Skpr. 3 Fdkr. ½ Alb. Ejendomsskyld 28,000 Kr. Brandassurance for Bygningerne c. 22,000 Kr. Areal 55 Tdr. Ld., deraf Ager 44½, Eng 2½, Skov 1, indhegnet Græsningsjord 6, Have og Gaardsplads 1. Agermarken drives uden noget egentlig fast Sædkifte. Jordens Bonitet er overvejende lermuldet. Der holdes 10 Køer, 22 Stkr. Ungkvæg og Kalve og 1 Tyr af jysk blandet Race og 4 Heste. Sidste Aar solgtes c. 30 Fedesvin.

Sydtoftegaard ligger i Lundum. Den nuv. Ejer købte Gaarden af Jespersen og Jørgensen, som havde købt af Peter Hjorth, der havde faaet den efter sin Fader. Gaarden var gennem mange Aar Slægtgaard i denne Familie.

Jorderne, som strækker sig mod N., er nærmest Gaarden jævne, længere mod NØ. mere kuperede.

Alle Bygningerne er af Grundmur med Straatage med Undtagelse af Svinestalden, der har Paptag. Hovedb. ligger mod S.

**Lundumgaard**, Lundum Sogn. Postforb. og St.: Lundum. Gaarden ligger c. 8 Km. fra Horsens. Ejer: *Kristen Jensen*, som overtog Gaarden 1. April 1912, er født i Hvirring 16. Aug. 1878 og gift med *Kathrine Therkelsen*, født i Flemming 2. Juni 1876.

Matr.-Nr. 9a m. fl. af Lundum. Hartkorn 6 Tdr. 2 Skpr. 1 Fdkr. Ejendomsskyld 32,000 Kr. Brandassurance for Bygningerne c. 13,000 Kr. Areal 52 Tdr. Ld., deraf Ager 43⅓, Overrislingseng 5⅓, Mose 2, Have og Gaardsplads 1. Agermarken drives dels i en 8 Marksdrift: ½ Havre ½ Vintersæd, Roer, Byg, Roer, Byg, Havre og 2aars Græs, dels i en 6 Marksdrift: Roer, Staldfoder, Runkelroefrø, Havre og 2aars Græs, desuden dyrkes et Stykke med Lucerne. Jordens Bonitet er dyb Muld paa Lerunderlag. Der holdes 23 Køer, 17 Stkr. Ungkvæg og Kalve og 2 Tyre af rød dansk Race, 4 Heste og 1 Plag. Sidste Aar solgtes c. 60 Fedesvin.

Lundumgaard har den nuv. Ejer købt af Anders Kjær Poulsen, der havde købt den af Niels Poulsen, hvem den havde tilhørt i c. 20 Aar.

Jorderne er jævne og ligger samlede Ø. for Gaarden. — Alle Bygningerne er af Bindingsværk med Straatage. Hovedb. ligger mod N., omgivet af Haven, der skraaner svagt ned mod Byejen.

**Lottedal**, Lundum Sogn. Postforb. og St.: Stenbjerg, hvortil c. 2 Km. Gaarden ligger c. 7 Km. fra Horsens. Ejer: *Jens Therkildsen*, som overtog Gaarden i 1885, er født paa Ejendommen 20. Maj 1847 og gift med *Ane Jensen*, født paa Dagmargaard i Lundum 11. Febr. 1859.

Matr.-Nr. 12a m. fl. af Lundum. Hartkorn 5 Tdr. 2 Skpr. 2 Fdkr. 2¼ Alb.

Ejendomsskyld 33,000 Kr. Brandassurance for Bygningerne c. 11,000 Kr. Areal 76½ Td. Ld., deraf Ager 58½, Eng 7, Mose 6, Skov 4, Have og Gaardsplads 1. Agermarken drives i en 8 Marksdrift: Havre, Helbrak, Vintersæd, Roer, Byg,



Lottedal.

Havre og 2aars Græs. Jordens Bonitet er overvejende lermuldet. Der holdes 16 Køer, 12 Stkr. Ungkvæg og Kalve og 1 Tyr af jysk og blandet Race, 4 Heste og 4 Faar. Sidste Aar solgtes c. 30 Fedesvin.

Lottedal ligger c. 2 Km. NØ. for Lundum. Den nuv. Ejer fik den efter sin Fader, Therkel Jensen, som havde faaet den efter sin Svigerfader, Mads Jensen (Daugard).

Jorderne er bakkede og ligger godt samlede omkring Gaarden. — Alle Bygningerne er af Bindingsværk med Straatage. Hovedb. ligger mod N. Gaarden ligger tæt ved Landevejen fra Hansted til Østbirk, og da Terrænet skræner ned mod N. og NV., er der en vid og smuk Udsigt over denne Del af Egnen.

**Aldershvile**, Lundum Sogn. Postforb. og St.: Lundum, hvortil c. 1 Km. Gaarden ligger c. 7 Km. fra Horsens. Ejer: *Thomas Thomsen*, som overtog



Aldershvile.

Gaarden i 1911, er født i Meldrup 30. Septbr. 1884 og gift med *Edel Margrethe Nielsen*, født paa Ejendommen 7. Novbr. 1884.

Matr.-Nr. 2a m. fl. af Lundumskov. Hartkorn 4 Tdr. 3 Skpr. 3 Fdkr. 1¼ Alb. Ejendomsskyld 29,000 Kr. Brandassurance for Bygningerne 14,397 Kr. Areal

55 Tdr. Ld., deraf Ager 47, Eng 2, udyrket Jord 5, Have og Gaardsplads 1. Agermarken drives dels i en 8 Marksdrift: Rug, Havre, Roer, Byg, Roer, Havre og 1 ½ aars Græs og ½ Brak, dels i en anden 8 Marksdrift: Havre, Lucerne, Byg, Byg, Havre, Roer, Havre og 1 aars Græs, og dels i en 6 Marksdrift: Kartofler, Havre, Kartofler, Roer, Havre og 1 aars Græs. Jordens Bonitet er nærmest god, let Muldjord. Der holdes 16 Køer, 15 Stkr. Ungkvæg og Kalve og 1 Tyr af jysk sortbroget Race, 4 Heste, 1 Plag og 2 Faar. Sidste Aar solgtes c. 60 Fedesvin.

Aldershvile ligger i Lundumskov, og den nuv. Ejer har faaet den efter sin Svigerfader, Folmer Nielsen.

Jorden strækker sig mod S. over et kuperet Terræn, medens den mod N. er omtrent jævn. — Hovedb. ligger mod N. og er af Grundmur med Tegltag. Den v. Længde er af Granit og den ø. af Bindingsværk, begge med Straatage. Mod S. er Gaardspladsen aaben.

**Lundumskovgaard**, Lundum Sogn. Postforb. og St.: Lundum, hvortil c. 1 Km. Gaarden ligger c. 8 Km. fra Horsens. Ejer: *Kristen Kristensen*, som overtog Gaarden i 1907, er født paa Ejendommen 5. Juni 1882 og gift med *Petrea Jensen*, født i Underup 7. Maj 1882.

Matr.-Nr. 3a m. fl. af Lundumskov. Hartkorn 4 Tdr. 2 Skpr. 2 Fdkr. 1 ¼ Alb. Ejendomsskyld 35,000 Kr. Brandassurance for Bygningerne c. 16,000 Kr. Areal 60 Tdr. Ld., deraf Ager 45, Eng 11, Skov 3, Have og Gaardsplads 1. Agermarken drives i to 8 Marksdrifter: Vintersæd efter Halvbrak, Havre, Roer, Byg, Havre og 2 ½ aars Græs, og Rug, Havre, Roer, Byg, Roer, Havre, 2 aars Græs; c. 10 Tdr. Ld. med fri Drift, og c. 10 Tdr. Ld., som er sandmuldet, drives uden fast Sædskiye. Jordens Bonitet er overvejende lermuldet. Der holdes 16 Køer, 16 Stkr. Ungkvæg og Kalve og 2 Tyre af jysk sortbroget Race, 4 Heste, 2 Plage og 4 Faar. Sidste Aar solgtes c. 40 Fedesvin.

Lundumskovgaard har den nuv. Ejer overtaget efter sin Fader, P. Kristensen, hvis Fader, Kristen Pedersen, var født paa Ejendommen, som i mange Aar var gaaet i Arv i Ejerens Familie.

Jorden er dels jævn, dels kuperet, og ligger med Halvdelen N. og Halvdelen S. for Gaarden. Engen ligger mod S.

Hovedb. er opført i den v. Side af Gaardspladsen af Grundmur med Tegltag. Den s. Længde er af Bindingsværk, de to andre af Granit, alle med Straatage.

**Kirstinelyst**, Hansted Sogn. Postforb. og St.: Horsens, hvortil c. 3 Km. Ejer: *Anders Andersen*, som overtog Gaarden 1. April 1914, er født i Yding 13. Aug. 1872 og gift med *Elisabeth Knudsen*, født sammesteds 8. Marts 1882.



Kirstinelyst.

Matr.-Nr. 3a m. fl. af Hansted. Hartkorn 4 Tdr. 5 Skpr. 2 Fdkr. ½ Alb. Ejendomsskyld 31,000 Kr. Brandassurance for Bygningerne c. 25,000 Kr. Areal

63 Tdr. Ld., deraf Ager 45, Eng 12, Skov 4, Have, Plantage og Gaardsplads 2. Agermarken drives dels i en 7 Marksdrift: Havre, Brak, Vintersæd, Roer, Havre og 2aars Græs, og dels i en 8 Marksdrift: Havre, Brak, Vintersæd, Byg, Roer, Havre og 2aars Græs. Jordens Bonitet er nærmest sandmuldet. Der holdes 14 Køer, 15 Stkr. Ungkvæg og Kalve og 1 Tyr af jysk sortbroget Race; 4 Heste, 2 Plage og 2 Faar. Sidste Aar solgtes c. 30 Fedesvin.

Kirstinelyst ligger c.  $\frac{3}{4}$  Km. N. for Hansted. Den nuv. Ejer har købt den af S. T. Konradsen, som ejede den i 10 Aar.

Jorderne er overvejende flade med Hovedfald mod S. og ligger godt samlede omkring Gaarden.

Den stentækkede Hovedb., der er opført af Konradsen, ligger mod S. og er af Grundmur ligesom Avlsb., som har Paptage. Gaarden ligger meget smukt. Hovedb. omgives af en gammel Have, der gaar over i en stor, køn Granplantage.

**Bakkegaard**, Hansted Sogn. Postforb. og St.: Horsens, hvortil c. 2 Km. Ejer: *Knud J. Andersen*, som overtog Gaarden i 1911, er født paa Ejendommen 1884 og gift med *Nielsine Christophersen*, født i Dommerby 26. Jan. 1889.



Bakkegaard.

Matr.-Nr. 4a m. fl. af Hansted. Hartkorn 4 Tdr. 6 Skpr.  $\frac{3}{4}$  Alb. Ejendoms-skyld 28,000 Kr. Areal 42 Tdr. Ld., deraf Ager 27, Eng 7, Skov 7, Have og Gaardsplads 1. Agermarken drives i en 7 Marksdrift:  $\frac{1}{2}$  Helbrak  $\frac{1}{2}$  Roer, Vintersæd,  $\frac{1}{2}$  Roer  $\frac{1}{2}$  Byg, Roer, Havre og 2aars Græs. Jordens Bonitet er af noget uensartet Beskaffenhed. Der holdes 12 Køer, 11 Stkr. Ungkvæg og Kalve og 1 Tyr af jysk sortbroget Race, 3 Heste, 1 Plag og 2 Faar. Sidste Aar solgtes c. 30 Fedesvin.

Bakkegaard ligger S. for Hansted By og Kirke. Den nuv. Ejer har arvet Gaarden efter sin Fader, Søren Andersen, der selv havde faaet den ved Giftermaal.

Jorderne er flade; de strækker sig navnlig S. for Gaarden. — Hovedb. ligger mod S. og er af Grundmur med Tegltag. Den ø. Længe er ligeledes af Grundmur, men med Tag af Bølgeblik. De andre Avlsb. er af Bindingsværk med Straatage. Vand er indlagt i alle Bygningerne. Gaarden er bekendt for sin smukke Beliggenhed, man kan fra den mod S. se helt ned til Horsens.

**Hammersholm**, Hansted Sogn. Postforb. og St.: Horsens, hvortil c. 2 Km. Ejerinde: Enkefru *Juul*. Gaarden er bortforpagtet til *Markus Jensen*.

Matr.-Nr. 4b m. fl. af Hansted. Hartkorn 1 Td. 6 Skpr. 1 Fdkr. Ejendoms-skyld 30,000 Kr. Areal 23 $\frac{1}{2}$  Td. Ld., deraf Ager 16, Eng 5 $\frac{1}{2}$ , Have og Gaards-plads 2. Agermarken drives uden fast Sædskifte. Jordens Bonitet er overvejende lermuldet. Der holdes 14 Køer og 3 Stkr. Ungkvæg, 2 Heste. Men desuden staar paa Gaarden opstaldet 2 af Horsens Hesteavlsforenings Hingste og desuden en Del Optræt, saa at der for Tiden er 8 Heste.



Hammersholm blev købt af den nuv. Ejerindes Mand i Midten af 70erne. — Jorden er noget bakket med Hovedfald mod S. og ligger S. for Gaarden. Desuden har Forpagteren c. 15 Tdr. Ld. af Horsens Byjorder i Forpagtning, hvad der begrunder det forholdsvis store Kreaturantal.

Den meget anselige, teglhængte Hovedb. ligger mod N. og er af Grundmur; den er særdeles herskabeligt indrettet, da den oprindelig er opført som Lystejendom. Den v. Længe er af Bindingsværk, den ø. Længe af Grundmur, sammenbygget med en parallel Længe ved en Kolonade. Avlsb. har ligesom Hovedb. Tegltage. Der har været drevet Teglværk og Kalkværk paa Ejendommen, hvilke Virksomheder dog begge er nedlagte.



Hammersholm.

Forpagteren havde i sin Tid den berømte Hingst »Aldrup Munkedal« opstaldet. De paa Gaarden opstaldede prægtige Hopper med deres Afkom var den Gang Genstand for livlig Valfarten fra Horsens, ligesom berømte Kunstnere, der var indbudte som Gæster, jævnlig aflagde Besøg i Staldene.

**P. Niensens Gaard** i Hansted, Hansted Sogn. Postforb. og St.: Horsens, hvortil c. 3 Km. Ejer: *Peder Nielsen*, som overtog Gaarden i 1888, er født i Torp 29. Septbr. 1862 og gift med *Jørgine Larsen*, født i Hansted 23. Decbr. 1857.

Matr.-Nr. 5a m. fl. af Hansted. Hartkorn 5 Tdr. 1 Skpr. 2 Fdkr. 1¼ Alb. Ejendomsskyld 31,000 Kr. Brandassurance for Bygningerne c. 15,000 Kr. Areal 50 Tdr. Ld., deraf Ager 39½, Eng og Mose 5, Skov 5, Have og Gaardsplads ½. Agermarken drives i to 8 Marksdrifter: Havre, Brak, Vintersæd, Roer, Byg, Havre, og 2aars Græs. Jordens Bonitet er let lermuldet. Der holdes 10 Køer og 20 Stkr. Ungkvæg og Kalve, 3 Heste, 3 Plage og Føl samt 4 Faar. Sidste Aar solgtes c. 30 Fedesvin og 4 Grisesøer.

Gaarden er en af de saakaldte Hospitalsgaarde, der endnu svarer Afgift til Hansted Hospital. Den nuv. Ejer fik Gaarden efter Niels Pedersen, der havde faaet den ved Giftermaal med den tidligere Ejers Enke, som var født paa Ejendommen og havde arvet den efter sin Fader, hvis Slægt den havde tilhørt i mere end 100 Aar.

Jorden er jævnt skraanende og ligger samlet N. for Gaarden. — Hovedb. ligger mod N. og er ligesom den v. Længe af Grundmur og har Cementstenstag; den er opført af Ejeren i 1908. De to andre Avlsb. er af Bindingsværk. Alle Avlsb. har Straatage.

**N. Rasmussens Gaard** i Hansted, Hansted Sogn. Postforb. og St.: Horsens, hvortil c. 2½ Km. Ejer: *Niels Rasmussen*, som overtog Gaarden i 1896, er født i Vedslet 21. Juni 1868 og gift med *Andrea Mikkelsen*, født i Assendrup 22. Decbr. 1873.

Matr.-Nr. 8a m. fl. af Hansted. Hartkorn 5 Tdr. 3 Skpr. 1¼ Alb. Ejendoms-

skyld 38,000 Kr. Brandassurance for Bygningerne c. 17,000 Kr. Areal 52 Tdr. Ld., deraf Ager 41½, Eng 4½, Skov 5½, Have og Gaardsplads ½. Agermarken drives i en 8 Marksdrift: Havre, Brak, Vintersæd, Roer, Byg, Havre og 2aars Græs. Jordens Bonitet er sandmuldet. Der holdes 15 Køer, 17 Stkr. Ungkvæg og Kalve og 1 Tyr af jysk sortbroget Race, 3 Heste og 2 Plage. Sidste Aar solgtes c. 100 Fedesvin.

Gaarden, som ligger i Hansted, er en af de saakaldte Hospitalsgaarde, der endnu svarer Afgift til Hansted Hospital. Den nuv. Ejer har købt Gaarden af Peder Svendsen og Munck, som havde købt den af Kommissionær Winde, der atter havde købt af Karl Knudsen.

Jorden er flad og strækker sig omkring Gaarden navnlig mod Ø.



N. Rasmussens Gaard.

Hovedb., der ligger mod N., er ligesom den s. og ø. Længe af Grundmur, opførte af Ejeren henholdsvis i 1907, 1896 og 1902. Den v. Længe er af Bindingsværk. Hovedb. har Tegtag, Avlsb. Straatage. Paa Gaarden er installeret Electricitet til Lys og Kraft.

**Th. Andersens Gaard** i Hansted, Hansted Sogn. Postforb. og St.: Horsens. Ejer: *Theodor Andersen*, som overtog Gaarden 1. Novbr. 1914, er født paa Ejendommen 4. Septbr. 1888 og gift med *Magda Kristoffersen*, født i Dommerby 10. Jan. 1887.

Matr.-Nr. 12a m. fl. af Hansted. Hartkorn 5 Tdr. 1 Fdkr. 1 Alb. Ejendomsskyld 32,000 Kr. Areal 44 Tdr., deraf Ager 37, Eng 6, Have og Gaardsplads 1. Agermarken drives i to 7 Marksdrifter: Havre, Roer, Byg, Roer, Havre og 2aars Græs, og Havre, Hvede, Byg, Roer, Havre og 2aars Græs. Jordens Bonitet er overvejende lermuldet. Der holdes 12 Køer, 12 Stkr. Ungkvæg og Kalve og 1 Tyr af blandet Race, 3 Heste og 1 Faar. Sidste Aar solgtes c. 20 Fedesvin.

Gaarden ligger i Hansted ved Jernbanelinien. Den nuv. Ejer har arvet Gaarden efter sin Fader, Lars Andersen, der havde faaet den efter sin Fader, Anders Larsen.

Jorderne er overvejende jævne; de ligger S. for Gaarden. — Alle Bygningerne er af Bindingsværk med Straatage med Undtagelse af den ø. Længe, der er opført af Grundmur af Ejers Fader.

**L. B. Steffensens Gaard** i Hansted, Hansted Sogn. Postforb. og St.: Horsens, hvortil c. 2½ Km. Ejer: *Laurids Busk Steffensen*, som overtog Gaarden i 1905, er født i Egebjerg 31. Maj 1872 og gift med *Ane Marie Pedersen*, født i Nebel 13. Novbr. 1872.

Matr.-Nr. 10a m. fl. af Hansted. Hartkorn 5 Tdr. 3 Skpr. 2 Fdkr. 1½ Alb. Ejendomsskyld 33,000 Kr. Brandassurance for Bygningerne c. 24,000 Kr. Areal

48 Tdr. Ld., deraf Ager 37½, Eng 8, Skov 2, Have og Gaardsplads ½. Af Agermarken drives 21 Tdr. Ld. i en 7 Marksdrift: Havre, Brak, Vintersæd, Byg, Havre og 2aars Græs, og 16½ Td. Ld. i en 8 Marksdrift: Roer, Byg, Roer, Byg, Roer, Havre og 2aars Græs. Jordens Bonitet er i den store Drift god Lermuld paa Lerunderlag, i den mindre Drift af noget lettere Karakter. Der holdes 14 Køer, 11 Stkr. Ungkvæg og Kalve og 1 Tyr af jysk sortbroget Race, 4 Heste, 1 Plag og 2 Faar. Sidste Aar solgtes c. 35 Fedesvin.

Gaarden ligger i Hansted. Den nuv. Ejer fik Gaarden efter sin Svigerfader, Peter Petersen, der havde ejet den i c. 30 Aar. — Jorderne er flade og bekvemme og strækker sig navnlig mod 'SØ.

Alle Bygningerne er af Grundmur. Hovedb. ligger mod N. og har ligesom to af Avlsb. Straatag. Den s. Længe har derimod Bliktag. Avlsb. er opførte af den nuv. Ejer. Der er installeret elektrisk Kraft til Drift af de faste Maskiner.



L. B. Steffensens Gaard.

Fra Gaarden har man en vid Udsigt mod S., og særlig fra Hovedb. ser man ud over Hansted By til det smukke, karakteristiske Landskab mod N. med dets vekslende Bakker og Dale.

**Petersminde**, Hansted Sogn. Postforb. og St.: Horsens, hvortil c. 2½ Km. Ejer: *Peter Pedersen*, som overtog Gaarden i 1912, er født i Nebel 7. April 1876 og gift med *Petra Pedersen*, født paa Ejendommen 26. Marts 1880.

Matr.-Nr. 15c m. fl. af Hansted. Hartkorn 4 Tdr. 5 Skpr. 2 Fdkr. 3 Alb. Ejendomsskyld 28,000 Kr. Brandassurance for Bygningerne c. 9,000 Kr. Areal 47 Tdr. Ld., deraf Ager 45, Eng 1½, Have og Gaardsplads ½. Agermarken drives i en 9 Marksdrift: Havre, Brak, Vintersæd, Roer, Byg, Havre og 3aars Græs. Jordens Bonitet er let sandmuldet. Der holdes 14 Køer, 10 Stkr. Ungkvæg og Kalve og 1 Tyr af blandet Race, 3 Heste, 1 Plag og 3 Faar. Sidste Aar solgtes c. 30 Fedesvin.

**Petersminde** ligger c. 1 Km. N. for Hansted og var oprindelig Fæste under Hansted Hospital, til hvilket der endnu svares Afgift. Den nuv. Ejer har faaet Gaarden efter sin Svigerfader, Jens Juhl Petersen, som samlede den af Jorder, som han fik dels fra sin egen og dels fra sin Hustrus Fødegaard.

Jorderne er flade med Undtagelse af en enkelt Bakke og ligger omkring Gaarden; dog er 16 Tdr. Ld. fraliggende mod N.

Hovedb. ligger mod S. og er af Grundmur med Tegltag. Avlsb. er af Granit med Straatage.

**Aalkjærgaard**, Hansted Sogn. Postforb. og St.: Lundum, hvortil c. 3 Km. Gaarden ligger c. 7 Km. fra Horsens. Ejer: *Rasmus Jørgensen*, som overtog

Gaarden i 1900, er født i Hansted 25. Febr. 1876 og gift med *Kirsten Nielsen*, født sammesteds 22. Oktbr. 1877.



Aalkjærgaard.

Matr.-Nr. 3a m. fl. af Raadved. Hartkorn 4 Tdr. 6 Skpr.  $\frac{3}{4}$  Alb. Ejendoms-skyld 35,000 Kr. Brandassurance for Bygningerne 23,934 Kr. Areal 58 Tdr. Ld., deraf Ager 53, Eng 2, Mose 2, Have og Gaardsplads 1. Agermarken drives i en 7 Marksdrift: Blandsæd,  $\frac{1}{2}$  Roer  $\frac{1}{2}$  Staldfoder,  $\frac{1}{2}$  Vintersæd  $\frac{1}{2}$  Byg, Roer, Havre og 2aars Græs. Jordens Bonitet er overvejende lermuldet. Der holdes 16 Køer, 14 Stkr. Ungkvæg og Kalve og 2 Tyre af jysk sortbroget Race, 4 Heste, 2 Plage og 1 Faar. Sidste Aar solgtes c. 30 Fedesvin.

Aalkjærgaard ligger c.  $\frac{1}{2}$  Km. NØ. for Raadved. Den nuv. Ejer har arvet Gaarden efter sin Fader, P. Jørgensen, der havde faaet den efter sin Fader.

De gode, flade Jorder ligger godt samlede omkring Gaarden. — Hovedb. ligger mod S. og er af Grundmur med Cementstenstag. Den ø. Lønge er af Granit med Pap-tag, de to andre Længder af Bindingsværk med Straatage. Til Drift af de faste Maskiner er anbragt Petroleumsmotor. Gaarden ligger tæt ved Landevejen fra Horsens til Øst-birk og har en ualmindelig smuk Beliggenhed med vid Udsigt til alle Sider.

**Petersminde**, Hansted Sogn. Postforb. og St.: Lundum, hvortil c. 3 Km. Gaarden ligger c. 7 Km. fra Horsens. Ejer: *Karl Johan Danielsen*, som overtog



Petersminde.

Gaarden i 1912, er født i Hatting 8. Jan. 1887 og gift med *Johanne Laursen*, født paa Ejendommen 1. Oktbr. 1886.

Matr.-Nr. 13 af Raadved. Hartkorn 4 Tdr. 4 Skpr. 3 Fdkr. 1¼ Alb. Ejendomsskyld 30,000 Kr. Brandassurance for Bygningerne c. 17,000 Kr. Areal 79 Tdr. Ld., deraf Ager 69, Eng 5, Mose 2½, Skov 1½, Have og Gaardsplads 1. Af Agermarken drives 40 Tdr. Ld. i en 9 Marksdrift: Havre, Vintersæd, Roer, Byg, Roer, Byg, Havre og 2aars Græs, og 29 Tdr. Ld. i en 7 Marksdrift: Havre, Roer, Havre, Roer, Havre og 2aars Græs. Jordens Bonitet er dels sand-, dels lermuldet. Der holdes 18 Køer, 16 Stkr. Ungkvæg og Kalve og 2 Tyre af jysk sortbroget Race, 4 Heste og 2 Plage. Sidste Aar solgtes c. 35 Fedesvin.

Petersminde ligger i Raadved. Den nuv. Ejer har faaet den efter sin Svigerfader, Gdr. Laursen, der havde købt den af en Fætter. Gaarden har tilhørt Fru Danielsens Slægt i c. 100 Aar.

Jorden er noget bakket; den strækker sig navnlig mod S. og V. — Hovedb. ligger mod N. og er ligesom de to af Avlsb. af Grundmur. Den ø. Længe er derimod af Bindingsværk. Hovedb. har Bliktag, Avlsb. Straatage.

**Johs. Nielsens Gaard** i Egebjerg, Hansted Sogn. Postforb. og St.: Horsens, hvortil c. 4 Km. Ejer: *Johannes Nielsen*, som overtog Gaarden i 1879, er født paa Ejendommen 11. Maj 1856 og gift med *Anine Nielsen*, født i Hanslet Sogn 9. Juni 1859.

Matr.-Nr. 3a m. fl. af Egebjerg. Hartkorn 3 Tdr. 4 Skpr. ¼ Alb. Ejendomsskyld 30,000 Kr. Brandassurance for Bygningerne c. 10,000 Kr. Areal 40 Tdr. Ld., deraf Ager 32, Eng 7, Have og Gaardsplads 1. Agermarken drives i en 9 Marksdrift: Havre, Roer, Byg, Havre, Roer, Byg, Havre og 2aars Græs. Jordens Bonitet er overvejende lermuldet. Der holdes 12 Køer, 7 Stkr. Ungkvæg og Kalve og 1 Tyr af rød dansk Race, 2 Heste og 1 Plag. Sidste Aar solgtes c. 20 Fedesvin.

Gaarden, som ligger i Egebjerg, har den nuv. Ejer taget i Arv efter sin Fader, Niels Jensen, der havde faaet den efter sin Svigerfader, Rasmus Pedersen.

Jorden er tildels jævn og ligger V. for Landevejen og Gaarden. — Hovedb. ligger mod N. og er ligesom den s. Længe af Bindingsværk. Den ø. Længe er af Granit og Bindingsværk og den v. Længe af Grundmur og Bindingsværk. Alle Bygningerne har Straatage. Gaarden har tilhørt Ejerens Slægt saa langt tilbage, som der vides Besked.

**Egebjerg Vestergaard**, Hansted Sogn. Postforb. og St.: Horsens, hvortil c. 3½ Km. Ejer: *Rasmus Eriknauer*, som overtog Gaarden i 1900, er født i Hundslund 31. Marts 1875 og gift med *Helga Nielsen*, født i St. Knuds Landsogn 31. Aug. 1878.

Matr.-Nr. 5a m. fl. af Egebjerg. Hartkorn 4 Tdr. 5 Skpr. 2¼ Alb. Ejendomsskyld 31,000 Kr. Brandassurance for Bygningerne 18,500 Kr. Areal 68 Tdr. Ld., deraf Ager 59, Eng 4, Mose 4, Have og Gaardsplads 1. Agermarken drives i en 9 Marksdrift: Havre, Roer, Byg, Havre, Roer, Havre, Rug og 2aars Græs. Jordens Bonitet er i Halvdelen af Arealet sandmuldet, i Resten mere lermuldet. Der holdes 20 Køer, 10 Stkr. Ungkvæg og Kalve og 1 Tyr af blandet Race, 4 Heste og 1 Plag. Sidste Aar solgtes c. 60 Fedesvin.

Egebjerg Vestergaard ligger c. ¾ Km. SV. for Egebjerg. Den nuv. Ejer købte den af S. Eriknauer, der selv havde købt den af Rasmus Nielsen 1890.

Agermarken er jævn og ligger hovedsagelig V. for Gaarden. Mosen er fraliggende c. ½ Km. mod SV., og Engen og 12 Tdr. Ld. Ager c. ½ Km. mod SØ.

Bygningerne er af Grundmur med Straatage med Undtagelse af den ø. Længe, der er af Bindingsværk med Bliktag. Hovedb. ligger mod S. Gaarden ligger frit paa sin Mark V. for Landevejen fra Horsens og tæt ved Egebjerg Mølle.

**J. Mikkelsens Gaard** i Egebjerg, Hansted Sogn. Postforb. og St.: Horsens, hvortil c. 3 Km. Ejer: *Johs. Mikkelsen*, som overtog Gaarden i 1906, er født i Egebjerg 6. April 1878 og gift med *Inga Munch Steffensen*, født sammesteds 18. Decbr. 1876.

Matr.-Nr. 8a m. fl. af Egebjerg. Hartkorn 3 Tdr. 1 Skp. 1 Fdkr. 1¼ Alb. Ejendomsskyld 28,000 Kr. Brandassurance for Bygningerne c. 15,000 Kr. Areal 40 Tdr. Ld., deraf Ager 32½, Eng 4½, Mose 2, Have og Gaardsplads 1. Agermarken drives i en 8 Marksdrift: Havre, Vintersæd, Roer, Byg, Roer, Havre og

2aars Græs. Jordens Bonitet er overvejende lermuldet. Der holdes 16 Køer og 14 Stkr. Ungkvæg og Kalve af jysk sortbroget Race, 3 Heste, 1 Plag og 2 Faar. Sidste Aar solgtes c. 50 Fedesvin.



J. Mikkelsens Gaard.

Gaarden ligger c. 1 Km. S. for Egebjerg. Den nuv. Ejer har sammenkøbt Jorderne og opført Gaarden i 1907. — Marken er flad, skraanende mod S. og ligger godt samlet omkring Gaarden.

Alle Bygningerne er af Grundmur. Hovedb. ligger mod V. og har Cementstens-tag, Avlsb. har Paptage. Gaardspladsen er aaben mod S. Gaarden hører til de såkaldte Skovgaarde og laa oprindeligt noget Ø. for Byen, omtrent hvor Horsens Vandværk nu ligger.

**Skovgaarden, Hansted Sogn.** Postforb. og St.: Horsens, hvortil c. 4 Km. Ejer: *Christian Emil Petersen*, som overtog Gaarden i 1888, er født i Eltang 4. Juli 1855 og gift med *Johanne Eriksen*, født i Nim 28. Juni 1872.

Matr.-Nr. 15a m. fl. af Egebjerg. Hartkorn 3 Tdr. 4 Skpr. 1 Fdkr. 2¼ Alb. Ejendomsskyld 28,000 Kr. Brandassurance for Bygningerne 20,400 Kr. Areal 48 Tdr. Ld., deraf Ager 32½, Eng 14, Skov ½, Have og Gaardsplads 1. Af Agermarken drives 26½ Td. Ld. i en 8 Marksdrift: Havre, Roer, Byg, Roer, Byg, Havre og 2aars Græs, medens 6 Tdr. Ld. dyrkes skiftevis med Rug og Havre og en Gang imellem lægges ud til længevarende Græsleje. Jordens Bonitet er overvejende lermuldet. Der holdes 18 Køer, 24 Stkr. Ungkvæg og Kalve og 1 Tyr af blandet Race samt 4 Heste. Sidste Aar solgtes c. 50 Fedesvin.

Skovgaarden ligger c. ½ Km. Ø. for Egebjerg. Den nuv. Ejer har købt den af Rasmus Bech, som ogsaa havde købt den.

Jorden er bølgeformet, og Hovedparten ligger samlet omkring Gaarden; de 6 Tdr. Ld. i fri Drift er dog fraliggende c. 1 Km. mod S.

Hovedb. ligger mod N. og er ligesom Sidelængerne af Grundmur. Den s. Længe er af Grundmur mod Gaardsiden og af Bindingsværk paa Granit udvendig, tækket med Blik. Hovedb. har Tegl- og Paptag, Sidelængerne Straatage. Gaarden ligger ualmindelig smukt, ikke langt fra Hansted Skov og i Nærheden af Horsens Vandværk.

**Ærthøj, Søvind Sogn.** Postforb. og St.: Søvind, hvortil c. 3 Km. Gaarden ligger c. 14 Km. fra Horsens. Ejer: *Rasmus Ærthøj*, som overtog Gaarden i 1903, er født paa Ejendommen 13. Marts 1873 og gift med *Marie Bank*, født i Amstrup 7. Septbr. 1882.

Matr.-Nr. 3a m. fl. af Brigsted. Hartkorn 4 Tdr. 3 Skpr. 3 Fdkr. 2 Alb. Ejendomsskyld 32,000 Kr. Brandassurance for Bygningerne c. 18,000 Kr. Areal 60 Tdr. Ld., deraf Ager 57¼, Skov ¼, Have og Gaardsplads 2. Agermarken drives i en

8 Marksdrift: Havre, Helbrak, Vintersæd, Roer, Byg, Havre og 2aars Græs; 1 Td. Ld. anvendes til Frøavl af Kaalroer. Jordens Bonitet er overvejende lermuldet paa Lerunderlag, delvis endog stærk Lerjord. Der holdes 18 Køer, 8 Stkr. Ungkvæg og Kalve og 2 Tyre af rød dansk Race, 4 Heste, 1 Plag og 2 Faar. Sidste Aar solgtes c. 50 Fedesvin.

Ærthøj ligger c. 2 Km. SØ. for Brigsted og er en gammel Familiegaard i den nuv. Ejers Slægt. Selv har han faaet den efter sin Fader, Peder Jørgensen, som havde faaet den midt i 1860erne efter sin Fader, Jørgen Pedersen.

Jorden er overvejende flad med Hovedhældning mod NV. Gaarden ligger i dens nø. Hjørne.

Hovedb. ligger mod N. og er af Grundmur. Den s. Længe er af Granit, de to andre af Bindingsværk. Alle Bygningerne har Straatage. Gaarden ligger meget højt tæt



Ærthøj.

ved Horsens Fjord og er bekendt for sin skønne Beliggenhed. I klart Vejr har man mod S. en henrivende Udsigt til det lige overfor paa den anden Side af Fjorden liggende Bjerge Herred.

1636 boede Peder Galt i Brigsted.

**Østergaard**, Søvind Sogn. Postforb. og St.: Søvind, hvortil c. 2 Km. Gaarden ligger c. 13 Km. fra Horsens. Ejer: *Thomas Pedersen*, som overtog Gaarden i 1897, er født i Gangsted 24. Oktbr. 1869 og gift med *Marie Leth*, født i Vedslet 18. April 1874.

Matr.-Nr. 11a m. fl. af Brigsted. Hartkorn 3 Tdr. 5 Skpr. 1 Fdkr. 2¼ Alb. Ejendomsskyld 29,500 Kr. Brandassurance for Bygningerne c. 20,000 Kr. Areal 46½ Td. Ld., deraf Ager 38½, Eng 7, Have og Gaardsplads 1. Agermarken drives i en 8 Marksdrift: Havre, ½ Roer ½ Brak, Vintersæd, Byg, Roer, Havre og 2aars Græs. Jordens Bonitet er dyb Muld dels paa Ler-, dels paa Sandunderlag. Der holdes 14 Køer, 14 Stkr. Ungkvæg og Kalve og 2 Tyre af rød dansk Race, 3 Heste, 1 Plag og 2 Faar. Sidste Aar solgtes c. 40 Fedesvin.

Østergaard ligger c. 1 Km. Ø. for Brigsted. Den nuv. Ejer har købt den af Mogens Peder Pedersen, der havde købt af Laurits Jørgensen, som fik Gaarden ved Giftermaal med Datteren af den forrige Ejer.

Jorden er jævn og ligger overvejende Ø. for Gaarden. — Hovedb. ligger mod S. og er af Grundmur med Cementstenstag, opført 1912. Den v. og s. Længe er af Bindingsværk mod Gaardsiden, af Grundmur udvendig. Den ø. Længe er fuld Granit. Avlsb. har Straatage og er opførte henholdsvis 1907, 1882 og 1892. Til Drift af de faste Maskiner er installeret Petroleumsmotor.

**Henningskjær**, Søvind Sogn. Postforb. og St.: Søvind, hvortil c. 1½ Km. Gaarden ligger c. 12 Km. fra Horsens. Ejer: *Søren Andersen Sørensen*, som overtog Gaarden i 1903, er født i Søvind Sogn 30. Maj 1872 og gift med *Karen Sørensen*, født i Hundslund 17. Juni 1875.

Matr.-Nr. 6a m. fl. af Brigsted. Hartkorn 3 Tdr. 5 Skpr. 1 Fdkr. Ejendoms-skyld 28,000 Kr. Brandassurance for Bygningerne 19,600 Kr. Areal 38 Tdr. Ld., deraf Ager 31½, Strandeng 5½, Have og Gaardsplads 1. Agermarken drives i en 8 Marksdrift: Havre, ½ Brak ½ Roer, Rug, Roer, Byg, Havre og 2aars Græs. Jordens Bonitet er dyb Muldjord paa blandet Underlag. Der holdes 13 Køer, 15 Stkr. Ungkvæg og Kalve og 2 Tyre af blandet Race, 2 Heste og 1 Faar. Sidste Aar solgtes c. 30 Fedesvin.



Henningskjær.

Henningskjær ligger frit paa sin Mark; oprindelig laa den længere inde i Brigsted ved Bygaden, men blev af den nuv. Ejer udflyttet 1912. Han har købt den af Niels Jensen, der var født paa Ejendommen og havde faaet den efter sin Fader, Jens Thomsen.

Jorden er jævn og strækker sig mod V. ud til Horsens Fjord. — Alle Bygningerne er af Grundmur. Hovedb., der ligger mod S., har Cemenstenstag, Avlsb. Trimpel og Bliktage. Fra Gaarden kan man i klart Vejr se milevidt mod Ø., S. og V.

**Vaselund**, Søvind Sogn. Postforb. og St.: Søvind, hvortil c. 2 Km. Gaarden ligger c. 13 Km. fra Horsens. Ejer: *Martin Vase*, som overtog Gaarden i 1910, er født paa Ejendommen 10. Juni 1881 og gift med *Christine Mikkelsen*, født i Hundslund Sogn 12. Febr. 1881.

Matr.-Nr. 9a m. fl. af Brigsted. Hartkorn 4 Tdr. 2 Fdkr. 1 Alb. Ejendoms-skyld 28,000 Kr. Brandassurance for Bygningerne c. 18,000 Kr. Areal 46 Tdr. Ld., deraf Ager 31, Eng 14, Have og Gaardsplads 1. Agermarken drives i en 8 Marksdrift: Havre, Helbrak, Vintersæd, Roer, Byg, Havre og 2aars Græs. Jordens Bonitet er dyb Muld paa Lerunderlag. Der holdes 13 Køer, 11 Stkr. Ungkvæg og Kalve og 1 Tyr af jysk sortbroget Race, 3 Heste og 2 Plage. Sidste Aar solgtes c. 30 Fedesvin.

Vaselund ligger c. 1 Km. SØ. for Brigsted. Det er en gammel Slægtgaard, som den nuv. Ejer har arvet efter sin Fader, Rasmus Sørensen Vase, der havde faaet den efter sin Svigerfader, Niels Rask, som 1851 havde bygget den op.



Jorderne er jævne og ligger navnlig N. for Gaarden, grænsende ned til Horsens Fjord.  
Hovedb. ligger mod N. og er af Bindingsværk. Avlsb. er af Granit. Alle Byg-



Vaselund.

ningerne har Straatage. Fra Gaarden har man en henrivende Udsigt til det lige overfor liggende Bjerge Herred.

**P. Pedersens Gaard** i Aaes, Søvind Sogn. Postforb. og St.: Tvingstrup, hvortil c. 2½ Km. Gaarden ligger c. 11 Km. fra Horsens. Ejer: *Petrus Pedersen*, som overtog Gaarden i 1901, er født paa Ejendommen 2. April 1875 og gift med *Sørine Sørensen*, født i Gangsted 20. Aug. 1874.

Matr.-Nr. 4a m. fl. af Aaes. Hartkorn 3 Tdr. 3 Skpr. ¼ Alb. Ejendoms-skyld 29,000 Kr. Brandassurance for Bygningerne c. 18,000 Kr. Areal 40 Tdr. Ld., deraf Ager 34½, Eng 2, Mose ½, Skov 2, Have og Gaardsplads 1. Ager-



P. Pedersens Gaard.

marken drives i en 9 Marksdrift: Staldfoder, ½ Halvbrak ½ Hvede, Roer, Byg, Havre, Roer, Havre og 2aars Græs. Jordens Bonitet er overvejende lermuldet paa Lerunderlag. Der holdes 12 Køer, 15 Stkr. Ungkvæg og Kalve og 1 Tyr af jysk sortbroget Race, 4 Heste og 2 Plage. Sidste Aar solgtes c. 40 Fedesvin.

Gaarden ligger i Aaes. Den nuv. Ejer overtog Gaarden efter Rasmus Pedersen, der havde faaet den efter sin Fader, Peder Christensen, som selv havde købt den. Jorderne er jævne og strækker sig navnlig mod N. — Alle Bygningerne er af Grundmur. Hovedb., der ligger mod S., har Paptag. Avlsb. har dels Straa-, dels Paptage. Elektrisk Lys og Kraft er installeret. Ejeren har bygget Gaarden 1901—06 med Undertagelse af Hovedb., der stammer fra 1865.

**Langkjærgaard**, Søvind Sogn. Postforb. og St.: Tvingstrup, hvortil c. 2 Km. Tlf. 23 over Gangsted Central. Gaarden ligger c. 11 Km. fra Horsens. Ejer: *Anders J. Busk*, som overtog Gaarden i 1900, er født paa Ejendommen 19. Aug. 1875 og gift med *Marie Spørensens*, født i Gangsted 12. Jan. 1876.

Matr.-Nr. 8a af Aaes. Hartkorn 4 Tdr. 1 Skp. 1 Fdkr. Ejendomsskyld 32,000 Kr. Brandassurance for Bygningerne 21,500 Kr. Areal 51 Tdr. Ld., deraf Ager 47, Skov 3, Have og Gaardsplads 1. Agermarken drives i en 9 Marksdrift: Havre, benyttet Brak, Vintersæd, Roer, Byg,  $\frac{1}{2}$  Staldfoder  $\frac{1}{2}$  Roer, Havre og 2aars Græs. Jordens Bonitet er overvejende lermuldet paa Lerunderlag. Der holdes 21 Køer, 18 Stkr. Ungkvæg og Kalve og 2 Tyre af jysk sortbroget Race, 5 Heste og 2 Plage. Sidste Aar solgtes c. 70 Fedesvin.

Langkjærgaard ligger c. 1 Km. SV. for Aaes. Den nuv. Ejer har arvet Gaarden efter sin Fader, forhv. Folketingsmand *Jens Busk*, der var født paa Ejendommen og havde faaet den efter *Anders Busk*. Gaarden har i mange Aar tilhørt Ejerens Slægt.

Jorden er jævn med Hovedhældning mod S. og ligger godt samlet omkring Gaarden.

Alle Bygningerne er af Grundmur, opførte af Ejerens Fader. Hovedb., der ligger mod S., har Skifertag, opført 1899; Avlsb. er opførte 1874—75 med Stentage. Elektrisk Kraft og Lys er installeret. Paa Gaarden findes Malkemaskine.

**Eskjærgaard**, Søvind Sogn. Postforb. og St.: Tvingstrup, hvortil c. 2½ Km. Gaarden ligger c. 12 Km. fra Horsens. Ejer: *Jens Andreasen*, som overtog Gaarden i 1891, er født i Tvingstrup 4. Juli 1853 og gift med *Rasmine Steffensen*, født i Nebel 5. Febr. 1859.



Eskjærgaard.

Matr.-Nr. 9a af Aaes. Hartkorn 4 Tdr. 4 Skpr. 2 Fdkr. Ejendomsskyld 30,000 Kr. Brandassurance for Bygningerne 11,300 Kr. Areal 52 Tdr. Ld., deraf Ager 48½, Skov 2½, Have og Gaardsplads 1. Agermarken drives i en 9 Marksdrift: Brak, Rug, Roer, Havre, Byg, Havre og 3aars Græs. Jordens Bonitet er stærk Lerjord paa Lerunderlag. Der holdes 15 Køer, 8 Stkr. Ungkvæg og Kalve og 1 Tyr af jysk sortbroget Race, 4 Heste, 3 Plage og Føl samt 4 Faar. Sidste Aar solgtes c. 40 Fedesvin.

Eskjærgaard ligger c.  $\frac{1}{2}$  Km. S. for Aaes oppe paa »Vissenhøj«. Den nuv.

Ejer har købt den af Peter Petersen Kusk, der havde den i mange Aar og havde faaet den efter sin Fader, P. P. Kusk.

Jorderne er overvejende jævne med Hovedhældning mod S. og ligger godt samlede omkring Gaarden.

Alle Bygningerne er af Bindingsværk med Straatage. Hovedb. ligger mod N. Fra Gaarden, som blev udflyttet 1842, er der en smuk Udsigt over den omliggende Egn.

**Hjortlund**, Søvind Sogn. Postforb. og St.: Tvingstrup, hvortil c. 3 Km. Gaarden ligger c. 13 Km. fra Horsens. Ejer: *Frode Rasmussen Hjortlund*, som overtog Gaarden i 1909, er født paa Ejendommen 28. Novbr. 1878 og gift med *Johanne Christensen*, født i Søvind Sogn 7. Oktbr. 1881.

Matr.-Nr. 10a m. fl. af Aaes. Hartkorn 2 Tdr. 4 Skpr. 1 Fdkr. 2¼ Alb. Ejendomsskyld 20,000 Kr., + 6,500 Kr. for Besætning m. m. Brandassurance for Bygningerne c. 13,000 Kr. Areal 33 Tdr. Ld., deraf Ager 31, Skov 1, Have og Gaardsplads 1. Agermarken drives i en 8 Marksdrift: Havre, Vintersæd, Roer, Byg, Roer, Havre og 2aars Græs. Jordens Bonitet er overvejende lermuldet paa



Hjortlund.

Lerunderlag. Der holdes 12 Køer, 15 Stkr. Ungkvæg og Kalve og 1 Tyr af rød dansk Race, 3 Heste og 2 Plage. Sidste Aar solgtes c. 60 Fedesvin.

Hjortlund ligger c. 1½ Km. SØ. for Aaes. Gaarden er en gammel Slægtgaard; den nuv. Ejer fik Gaarden efter sin Fader, Rasmus Hjortlund, der havde faaet den 1873 efter sin Fader, Peder Nielsen, som selv var barnefødt paa Ejendommen.

Jorden er bølgeformet og ligger ligelig fordelt omkring Gaarden.

Hovedb. ligger mod N. og er af Bindingsværk. Den v. og s. Længe er af Granit og den ø. dels af Granit, dels af Bindingsværk. Alle Bygningerne har Straatage. Den nuv. Ejers Bedstefader flyttede Gaarden ud og byggede den op; den er dog gentagne Gange restaureret af de senere Ejere. Elektrisk Kraft og Lys er installeret. Gaarden har en særdeles smuk Beliggenhed med Thyrestrup Skov i Baggrunden.

**Valborgsminde**, Søvind Sogn. Postforb. og St.: Tvingstrup, hvortil c. 3 Km. Gaarden ligger c. 13 Km. fra Horsens. Ejer: *Hans Henrik Just Hansen*, som overtog Gaarden i 1890, er født paa Ejendommen 3. Oktbr. 1857 og gift med *Karen Jensen*, født 15. Maj 1864.

Matr.-Nr. 12a af Aaes. Hartkorn 4 Tdr. 5 Skpr. 2 Fdkr. 2 Alb. Ejendomsskyld 35,000 Kr. Brandassurance for Bygningerne c. 23,000 Kr. Areal 45 Tdr. Ld., deraf Ager 39¼, Eng 1, Mose 1¼, Skov 2, Have og Gaardsplads 1. Agermarken drives i en 10 Marksdrift: Havre, Roer, Byg, Staldfoder, Rug, Roer, Havre og 3aars Græs. Jordens Bonitet er Lermuld paa Lerunderlag. Der holdes 19 Køer, 13 Stkr. Ungkvæg og Kalve og 2 Tyre af jysk sortbroget Race, 4 Heste og 2 Plage. Sidste Aar solgtes c. 50 Fedesvin.

Valborgsminde ligger c. 1 Km. Ø. for Aaes. Den nuv. Ejer tog Gaarden i Arv efter sin Moder, Enke efter Just Hansen, der havde faaet den efter sin Hustrus Morbroder, Hans Henrik Hansen. — Jorden er jævn og omgiver Gaarden til alle Sider. Hovedb. ligger mod S.; den er af Grundmur med Cementstenstag, opført 1911. Avlsb. er af Bindingsværk med Straatage, opførte af Ejerens Fader 1866. Mod Ø.



Valborgsminde.

ligger Svinestalden, som dels er af Grundmur, dels af Granit med Paptag. Elektrisk Kraft og Lys er installeret. Desuden haves Vindmotor. Gaarden ligger meget smukt ved Vejen fra Aaes til Elbæk og gør med sine solide Bygninger et meget tiltalende og hyggeligt Indtryk.

**Søvindgaard**, Søvind Sogn. Postforb. og St.: Søvind, hvortil c.  $\frac{1}{2}$  Km. Gaarden ligger c.  $11\frac{1}{2}$  Km. fra Horsens. Ejer: *Mikkel Sørensen*, som overtog Gaarden i April 1912, er født i Søvind Sogn 17. Febr. 1888 og gift med *Anna Poulsen*, født i Korning 21. Decbr. 1887.

Matr.-Nr. 2a m. fl. af Søvind. Hartkorn 3 Tdr. 6 Skpr. 1 Fdkr.  $2\frac{1}{2}$  Alb. Ejendomsskyld 28,500 Kr. Brandassurance for Bygningerne c. 12,000 Kr. Areal 43 Tdr. Ld., deraf Ager  $40\frac{1}{2}$ , Eng 2, Have og Gaardsplads  $\frac{1}{2}$ . Agermarken drives i en 8 Marksdrift: Havre, Rug, Roer, Byg, Roer, Havre og 2aars Græs. Jordens Bonitet er overvejende lermuldet. Der holdes 13 Køer, 11 Stkr. Ungkvæg og Kalve og 1 Tyr af blandet Race, 3 Heste og 1 Plag. Sidste Aar solgtes c. 40 Fedesvin.

Søvindgaard ligger tæt Ø. for Søvind ved Landevejen, meget højt med »Hestebjerg« lige mod S. Den nuv. Ejer har købt Gaarden af Frands Jensen, der havde arvet den efter sin Fader, Jens Jensen. Gaarden laa oprindeligt inde i Byen men blev flyttet til sin nuv. Plads 1911.

Jorden er bølgeformet og strækker sig navnlig mod Ø. Engen ligger ved Byen.

Alle Bygningerne er af Grundmur. Hovedb., der er opført i Villastil med Cementstenstag, ligger mod V. Avlsb. har Paptage. Elektrisk Kraft og Lys er installeret.

**Voldborgsminde**, Søvind Sogn. Postforb. og St.: Søvind. Gaarden ligger c. 14 Km. fra Horsens. Ejer: *Elisius M. Nielsen*, som overtog Gaarden i 1903, er født i Vrigsted 6. Juli 1877 og gift med *Marie Hansen*, født i Breth 2. Marts 1881.

Matr.-Nr. 1a af Ørbæk. Hartkorn 3 Tdr. 2 Skpr. 3 Fdkr.  $2\frac{3}{4}$  Alb. Ejendomsskyld 28,000 Kr. Brandassurance for Bygningerne 20,500 Kr. Areal  $47\frac{1}{2}$  Td. Ld., deraf Ager  $41\frac{1}{2}$ , Eng  $1\frac{1}{2}$ , Skov  $3\frac{1}{2}$ , Have og Gaardsplads 1. Agermarken drives i en 8 Marksdrift: Havre, Roer, Byg,  $\frac{1}{3}$  Græs  $\frac{1}{3}$  Roer  $\frac{1}{3}$  Staldfoder, Vintersæd, Havre og 2aars Græs. Jordens Bonitet er stærk Lerjord. Der holdes 16 Køer, 16 Stkr. Ungkvæg og Kalve og 1 Tyr af jysk sortbroget Race, 4 Heste, 2 Plage og 1 Faar. Sidste Aar solgtes c. 60 Fedesvin.

Voldborgsminde ligger c. 1 Km. NØ. for Ørbæk. Den nuv. Ejer har købt den af de to Svogre, Søren P. Jensen og Johs. Elbæk.

Jorden er meget kuperet og ligger godt samlet omkring Gaarden.

Alle Bygningerne er af Grundmur. Hovedb., der ligger mod S., har Paptag, Avisb. Straatage. Til Drift af de faste Maskiner er anbragt Petroleumsmotor. Elektrisk Lys er indlagt. Gaarden, der er bygget 1886, ligger tæt op mod Jernbanen, højt og frit med vid Udsigt over Horsens Fjord til den smukke, sydlige Fjordbred.

**Mosegaard**, Søvind Sogn. Postforb. og St.: Søvind, hvortil c. 1 Km. Gaarden ligger c. 10 Km. fra Horsens. Ejer: *Anders P. Hansen*, som overtog Gaarden i 1896, er født paa Ejendommen 12. Marts 1868 og gift med *Kirsten Jensen*, født i Hundslund Sogn 4. Aug. 1878.

Matr.-Nr. 13a af Toftum. Hartkorn 2 Tdr. 5 Skpr. 1 Fdkr.  $\frac{3}{4}$  Alb. Ejendoms-skyld 29,000 Kr. Brandassurance for Bygningerne c. 20,000 Kr. Areal 70 Tdr. Ld., deraf Ager 50, Eng 4, Skov 15, Have og Gaardsplads 1. Agermarken drives i en 7 Marksdrift: Rug, Roer, Byg,  $\frac{1}{2}$  Roer  $\frac{1}{2}$  Kartofler, Havre og 2aars Græs. Jordens



Mosegaard.

Bonitet er letmuldet, tildels sandmuldet. Der holdes 18 Køer, 14 Stkr. Ungkvæg og Kalve og 2 Tyre af jysk sortbroget Race, 4 Heste, 2 Plage og 5 Faar. Sidste Aar solgtes c. 80 Fedesvin.

Mosegaard ligger c.  $\frac{3}{4}$  Km. S. for Toftum By. Den nuv. Ejer har overtaget Gaarden efter sin Fader, Hans Thomsen, der havde den efter sin Svigerfader.

Jorderne ligger samlede omkring Gaarden over et noget bakket Terræn.

Alle Bygningerne er af Grundmur. Hovedb., der ligger mod N., har Cemenstenstag. Sidelængerne er forsynede med Trimpel og har Paptage, medens den s. Længe, som stammer fra 1858, da Gaarden blev flyttet fra Toftum til sin nuv. Plads, har Straatag. Sidelængerne er byggede af den nuv. Ejer, Hovedb. af hans Fader. Elektrisk Kraft og Lys er installeret. — Gaarden ligger umiddelbart ved Aarhus Landevej med herlig Udsigt over det omkringliggende Landskab.

**Berthelsminde**, Søvind Sogn. Postforb. og St.: Søvind, Gaarden ligger c. 10 $\frac{1}{2}$  Km. fra Horsens. Ejer: *Knud Jørgen Therkel Jørgensen*, som overtog Gaarden i 1913, er født i Tamdrup Sogn 15. Febr. 1876 og gift med *Jensine Pedersen*, født sammesteds.

Matr.-Nr. 15a m. fl. af Toftum. Hartkorn 3 Tdr. 1 Alb. Ejendomsskyld 28,000 Kr. Brandassurance for Bygningerne 17,600 Kr. Areal 36 Tdr. Ld., deraf Ager 35 $\frac{1}{2}$ , Have og Gaardsplads  $\frac{1}{2}$ . Agermarken drives uden egentlig fast Sædskifte. Jordens Bonitet er overvejende lermuldet. Der holdes 12 Køer og 9 Stkr. Ungkvæg og Kalve af blandet Race, 3 Heste og 2 Plage. Sidste Aar solgtes c. 50 Fedesvin.

Berthelsminde ligger S. for Aarhus Landevej og S. for Søvind St. Den

nuv. Ejer har købt Gaarden af Sofus Berthelsen, der var født paa Ejendommen og i 1912 flyttede den ud fra Byen til sin nuv. Plads.

Alle Bygningerne er af Grundmur. Hovedb. ligger mod N. og har Cementstenstag. Avlsb. har Paptage. Elektrisk Kraft og Lys er installeret.

Jorderne strækker sig mod S.; de stiger ret stærkt fra Gaarden op mod Arealets Midte og falder derefter atter temmelig stejlt mod S.

**Toftumgaard**, Søvind Sogn. Postforb. og St.: Søvind, hvortil c. 1¼ Km. Gaarden ligger c. 11 Km. fra Horsens. Ejer: *Hans Brandt Andersen*, som overtog Gaarden i 1907, er født paa Ejendommen 27. Decbr. 1875 og gift med *Marie Jensen*, født i Søvind 5. Oktbr. 1878.

Matr.-Nr. 16 af Toftum. Hartkorn 4 Tdr 1 Skp. 1½ Alb. Ejendomsskyld 33,000 Kr. Brandassurance for Bygningerne c. 23,000 Kr. Areal 60 Tdr. Ld., deraf Ager 57, Mose ¼, Veje 1¼, Have og Gaardsplads 1. Agermarken drives i



Toftumgaard.

to 7 Marksdrifter: Rug efter Halvbrak, Roer, Byg, Roer, Blandsæd og 1½ aars Græs. For den lettere Jords Vedkommende tages Kartofler og Turnips, som det passer. 4 Tdr. Ld. Strandeng ligger i vedvarende Græs. Jordens Bonitet er letmuldet med Grus- og Sandunderlag. Der holdes 22 Køer, 10 Stkr. Ungkvæg og Kalve og 3 Tyre af jysk sortbroget Race, 4 Heste, 2 Plage og 2 Faar. Sidste Aar solgtes c. 70 Fedesvin.

Toftumgaard ligger midt i Byen. Den nuv. Ejer har taget den i Arv efter sin Fader, Esge Andersen, der var født paa Ejendommen og havde faaet den 1840 efter sin Fader, Anders Andersen. — Jorden er bakket og strækker sig navnlig mod S.

Hovedb. ligger mod V. og er af Bindingsværk ligesom den n. Længe. Den ø. og s. Længe er af Grundmur. Alle Bygningerne har Straatage. Uden for den egentlige Gaardplan er bygget en Svinestald af Grundmur med Paptag. Den ø. Længe og Svinestalden er opført af Ejeren, den s. Længe af hans Fader, de andre af Bedstefaderen. Elektrisk Kraft og Lys er installeret.

Fra højtliggende Partier i Gaardens Mark kan man i klart Vejr se helt over til Fyens Kyst.

**N. W. Andersens Gaard** i Yding, Yding Sogn. Postforb.: Skanderborg, hvortil c. 10 Km. og St.: Østbirk, hvortil c. 4 Km. Ejer: *Niels Winther Andersen*, som overtog Gaarden i 1910, er født paa Ejendommen 15. Novbr. 1877.

Matr.-Nr. 10 m. fl. af Yding. Hartkorn 5 Tdr. 4 Skpr. 2 Fdkr. Ejendomsskyld 32,000 Kr. Brandassurance for Bygningerne 19,300 Kr. Areal 140 Tdr. Ld., deraf Ager 101, Eng og Mose 18, Skov 20, Have og Gaardsplads 1. Agermarken drives i en 8 Marksdrift: Helbrak, Vintersæd, Byg, Roer, Havre og 3aars Græs. Jordens Bonitet er god sandmuldet. Der holdes 21 Køer, 14 Stkr. Ungkvæg og Kalve og 5 Tyre af jysk sortbroget Race, 5 Heste og 3 Faar. Sidste Aar solgtes c. 40 Fedesvin.

Gaarden ligger i Yding og er ren Ejendom. Den nuv. Ejer har taget den i Arv efter sin Fader, Jens P. Andersen, som igen havde den fra sin Fader, Anders Jensen.



N. W. Andersens Gaard.

Bygningerne er overvejende af Grundmur, opførte omkring 1877. Hovedb. ligger mod S. og har Tegltag. Avlsb. har Straatage. — Af Jorderne ligger 80 Tdr. Ld. V. for Gaarden, 9 Tdr. Ld. mod Ø. og Resten fordelt mod N. og S.

I Yding nævnes 1503 Jens Brunck, som beboede Nørgaard.

**Vestergaard**, Yding Sogn. Postforb.: Skanderborg, hvortil c. 11 Km., og St.: Østbirk, hvortil c. 3 Km. Ejer: *Claus Vestergaard*, som overtog Gaarden i 1891, er født i Stenmagle 26. Marts 1861 og gift med *Agnes Sørensen*, født i Tønning.

Matr.-Nr. 11a m. fl. af Yding. Hartkorn 3 Tdr. 5 Skpr. 3 Fdkr. 2½ Alb. Ejendomsskyld 28,000 Kr. Brandassurance for Bygningerne c. 18,000 Kr. Areal 100 Tdr. Ld., deraf Ager 75, Eng 4, Skov 20, Have og Gaardsplads 1. Agermarken drives i en 8 Marksdrift: Vintersæd efter Halvbrak, Byg, Roer, Havre, Havre og 2½aars Græs. Jordens Bonitet er nærmest af blandet Karakter. Der holdes 25 Køer, 13 Stkr. Ungkvæg og Kalve og 1 Tyr af blandet Race, 5 Heste og 2 Plage. Sidste Aar solgtes c. 50 Fedesvin.

Vestergaard ligger c. ¼ Km. NV. for Yding. Den nuv. Ejer har købt Gaarden af sin Svigerfader, Jens P. Andersen, der selv havde købt den 1859 af Knud Mikkelsen. — Jorden er let bølgeformet og ligger SV. for Gaarden.

Den teglhængte Hovedb. ligger mod S. og er af Grundmur ligesom Sidelængerne. Den v. Længe er dels af Grundmur, dels af Granit. Alle Avlsb. har Straatage og er opførte 1907. Hovedb. stammer fra, da Gaarden udflyttedes fra Byen. Til Drift af de faste Maskiner er anbragt Vindmotor.

**Iversminde**, Yding Sogn. Postforb.: Skanderborg, hvortil c. 10 Km., og St.: Østbirk, hvortil c. 4 Km. Ejer: *Peder Foged Nielsen*, som overtog Gaarden 1. Decbr. 1913, er født i Tamdrup Sogn 23. Jan. 1889 og gift med *Iverine Sørensen*, født paa Trampenbjerg 7. Novbr. 1886.

Matr.-Nr. 13a m. fl. af Yding. Hartkorn 4 Tdr. 3 Skpr. 2 Fdkr. 1¼ Alb. Ejendomsskyld 28,000 Kr. Brandassurance for Bygningerne 17,150 Kr. Areal

90 Tdr. Ld., deraf Ager 66, Eng 1, Skov 22, Have og Gaardsplads 1. Agermarken drives dels i en 9 Marksdrift og dels i en 7 Marksdrift. Jordens Bonitet er sandmuldet. Der holdes 21 Køer, 16 Stkr. Ungkvæg og Kalve og 3 Tyre af jysk sortbroget Race, 4 Heste, 1 Plag og 1 Faar. Sidste Aar solgtes c. 40 Fedesvin.

Iversminde ligger i Yding i den s. Side af sine jævne Jorder.

Hovedb. og den s. Længe er af Bindingsværk, de andre Avlsb. af Grundmur, alle med Straatage. Der er udgravet to Kæmpehøje paa Marken, hvori bl. a. blev fundet et velbevaret Spyd.

Gaarden har sit Navn efter en tidligere Ejer, Iver Olsen.

**Vintersminde**, Yding Sogn. Postforb.: Skanderborg, hvortil c. 10 Km., og St.: Østbirk, hvortil c. 5 Km. Tlf. 5 over Yding Central. Ejer: Sognefoged *Jens Winther*, som overtog Gaarden i 1884, er født paa Ejendommen 18. Decbr. 1856 og gift med *Kathrine Laursen Møller*, født i Hem 24. Maj 1860.

Matr.-Nr. 14a m. fl. af Yding. Hartkorn 5 Tdr. 1 Skp. 1 Fdkr.  $\frac{1}{2}$  Alb. Ejendomsskyld 32,000 Kr. Brandassurance for Bygningerne c. 24,000 Kr. Areal 96 Tdr. Ld., deraf Ager 80, Skov 15, Have og Gaardsplads 1. Agermarken drives



Vintersminde.

dels i en 8 Marksdrift: Havre, Roer, Byg, Roer, Havre og 3aars Græs, dels i en 7 Marksdrift: Helbrak, Rug, Byg, Havre, 2 $\frac{1}{2}$ aars Græs og  $\frac{1}{2}$  Havre. Jordens Bonitet er sandmuldet. Der holdes 25 Køer, 12 Stkr. Ungkvæg og Kalve og 6 Tyre af jysk sortbroget Race, 6 Heste og 4 Faar. Sidste Aar solgtes c. 85 Fedesvin.

Vintersminde ligger c.  $\frac{1}{2}$  Km. N. for Yding. Den nuv. Ejer har taget den i Arv efter sin Fader, Jørgen N. Winther, der havde faaet den efter en Onkel.

Jorderne er flade og ligger nærmest N. for Gaarden. — Bygningerne er væsentligst af Grundmur med Straatage. Hovedb. ligger mod S. Gaardens Beliggenhed er fri med smuk Udsigt over Egnen.

**Rishøjgaard**, Yding Sogn. Postforb.: Skanderborg, hvortil c. 9 Km., og St.: Østbirk, hvortil c. 3 Km. Ejer: *Therkel Therkelsen*, som overtog Gaarden 29. Oktbr. 1886, er født i Vrønding 22. Jan. 1861 og gift med *Maren Olsen*, født paa Vrøndinggaard 14. Juni 1862.

Matr.-Nr. 17a m. fl. af Yding. Hartkorn 5 Tdr. 3 Skpr. 2 Fdkr.  $\frac{1}{4}$  Alb. Ejendomsskyld 30,000 Kr. Brandassurance for Bygningerne c. 19,000 Kr. Areal 120 Tdr. Ld., deraf Ager 80, Eng 19, Skov 20, Have og Gaardsplads 1. Agermarken drives dels i 7 Marksdrift: Brak, Vintersæd, Havre, Roer, Havre og 2aars Græs, dels i en 8 Marksdrift:  $\frac{1}{2}$  Brak  $\frac{1}{2}$  Roer,  $\frac{1}{2}$  Vintersæd  $\frac{1}{2}$  Staldfoder, Byg, Roer, Havre og 3aars Græs. Jordens Bonitet er sandmuldet i 7 Marks-



driften, i 8 Marksdriften dels god letmuldet, dels stærk Lerjord. Der holdes 22 Køer, 20 Stkr. Ungkvæg og Kalve og 1 Tyr af jysk sortbroget Race, 6 Heste, 3 Plage og Føl samt 10 Faar. Sidste Aar solgtes c. 30 Fedesvin og nogle Grisesøer.



Rishøjgaard.

Rishøjgaard ligger c. 1 Km. N. for Yding ved den gamle Vejle-Silkeborg Landevej. Den nuv. Ejer har købt Gaarden af Sognefoged Rasmus Hansen, som havde den i c. 40 Aar.

Jorden er flad, og Gaarden ligger centralt i Marken. — Hovedb. ligger mod S. og er Grundmur med Paptag. Avlsb. er af Granit, ligeledes med Paptage. Bygningerne er opførte 1894—96, da Gaarden udflyttedes fra Byen. Paa Gaarden haves selvvindende Vand fra et Væld i Marken, som føres ind til Bygningerne gennem en Rørledning, som Ejeren selv har indrettet.

Gaarden har Navn af den smukke Gravdysse »Rishøj«, som ligger paa dens Mark.

**Rykjærgaard**, Yding Sogn. Postforb.: Skanderborg, hvortil c. 10 Km., og St.: Østbirk, hvortil c. 3 Km. Ejer: *Jørgen Møller Winther*, som overtog Gaarden



Rykjærgaard.

i 1909, er født i Yding 6. Maj 1885 og gift med *Marie Jensen*, født paa Ejendommen 24. Oktbr. 1882.

Matr.-Nr. 21a m. fl. af Yding. Hartkorn 4 Tdr. 2 Skpr.  $\frac{1}{4}$  Alb. Ejendoms-skyld 31,000 Kr. Brandassurance for Bygningerne c. 24,000 Kr. Areal 73 Tdr. Ld., deraf Ager 54, Eng 1, Skov 17, Have og Gaardsplads 1. Agermarken drives i en 8 Marksdrift: Havre, Brak, Vintersæd, Byg, Roer, Havre og 2aars Græs. Jordens Bonitet er overvejende lermuldet, dog er c. 5 Tdr. Ld. sandmuldet. Der holdes 16 Køer, 18 Stkr. Ungkvæg og Kalve og 1 Tyr af jysk sortbroget Race og 4 Heste. Sidste Aar solgtes c. 70 Fedesvin.

Rykjærgaard ligger c.  $\frac{1}{2}$  Km. Ø. for Yding. Den nuv. Ejer har faaet den efter sin Svigerfader, P. M. Jensen, der var født paa Ejendommen og havde den i c. 40 Aar. Den har gennem mange Aar været Familiegaard i denne Slægt.

Jorden er flad og ligger omkring Gaarden dog nærmest mod S. Til Gaarden, der brændte 1914 og er under Opførelse, fik Ejeren 10 Tdr. Ld. Skov og 20 Tdr. Ld. Ager fra Faderen, Jørgen Winthers Gaard i Yding.

Alle Bygningerne bliver af Grundmur med røde, brandfri Tage. Hovedb. bliver opført mod S.

**Saaby Møllegaard**, Yding Sogn. Postforb. og St.: Østbirk, hvortil c. 2  $\frac{1}{2}$  Km. Gaarden ligger c. 15 Km. fra Skanderborg. Ejer: *Karl Jensen*, som overtog Gaarden i 1910, er født i Vig 9. Juli 1879 og gift med *Oline Olesen*, født i Lyngkjær 7. Novbr. 1886.

Matr.-Nr. 2a m. fl. af Saaby. Hartkorn 4 Tdr. 2 Skpr. 2 Fdkr. 2  $\frac{1}{4}$  Alb. Ejendomsskyld 30,000 Kr. Brandassurance for Bygningerne c. 19,000 Kr. Areal 47 Tdr. Ld., deraf Ager 43, Mose 1, Skov 2, Have og Gaardsplads 1. Agermarken drives i en 8 Marksdrift: Havre,  $\frac{1}{2}$  Brak  $\frac{1}{2}$  Roer,  $\frac{1}{2}$  Vintersæd  $\frac{1}{2}$  Blandsæd, Roer, Byg, Havre og 2aars Græs. Jordens Bonitet er hovedsagelig god, sandmuldet. Der holdes 16 Køer, 12 Stkr. Ungkvæg og Kalve og 3 Tyre af jysk sortbroget Race, 2 Heste og 1 Plag. Sidste Aar solgtes c. 55 Fedesvin.

Saaby Møllegaard ligger c. 1 Km. V. for Byen umiddelbart ved Saaby Mølle. Den nuv. Ejer har købt Gaarden af Andreas Bjerregaard, der havde faaet den efter sin Fader, som havde ejet den i c. 40 Aar.

Jorden er nogenlunde jævn og ligger omkring Gaarden.

Hovedb. ligger mod N. og er af Grundmur med Straatag. Sidelængerne er af Bindingsværk med Straatage. Og den s. Længe er dels af Grundmur, dels af Bindingsværk med Straa- og Cementstenstag.

**Haldrupmark**, Væhr Sogn. Postforb. og St.: Haldrup. Gaarden ligger c. 7  $\frac{1}{2}$  Km. fra Horsens. Ejer: *Hans Chr. Hansen*, som overtog Gaarden i 1913, er født i Hylke 27. Juli 1870 og gift med *Petrea Petersen*, født i Haldrup 24. Febr. 1878.

Matr.-Nr. 15a m. fl. af Haldrup. Hartkorn 3 Tdr. 3 Skpr. 1 Fdkr.  $\frac{1}{2}$  Alb. Ejendomsskyld 32,000 Kr. Brandassurance for Bygningerne c. 21,000 Kr. Areal 38  $\frac{1}{2}$  Td. Ld., deraf Ager 33  $\frac{1}{2}$ , Mose 4, Have og Gaardsplads 1. Agermarken drives i en 8 Marksdrift: Havre, Roer, Byg, Roer, Blandsæd, Havre og 2aars Græs. Jordens Bonitet er overvejende lermuldet. Der holdes 12 Køer, 12 Stkr. Ungkvæg og Kalve og 1 Tyr af blandet Race og 3 Heste. Sidste Aar solgtes c. 35 Fedesvin.

Haldrupmark ligger i Udkanten af Haldrup. Den nuv. Ejer har købt den af Aage Petersen, der var født paa Ejendommen og havde faaet den efter sin Fader, Peter Petersen.

Jorden er jævn med Undtagelse af en enkelt Banke og strækker sig mod S. hen imod Stensballe Skov.

Den teglhængte Hovedb., der ligger mod V., er af Grundmur. I Forlængelse af denne ligger mod S. den gamle Møllebygning, der er af Bindingsværk paa Granitunderlag og med Straatag. Avlsb. er dels af Grundmur, dels af Granit med Straatage. Det første Aar, den nuv. Ejer havde Gaarden, drev han endnu Vandmølleriet. Elektrisk Kraft og Lys er installeret.

**Tingergaard**, Nebel Sogn. Postforb. og St.: Tvingstrup, hvortil c. 2 Km. Gaarden ligger c. 4 Km. fra Horsens. Ejer: *Jens Thomas Nielsen*, som overtog Gaarden i 1901, er født i Ørslev 22. Oktbr. 1879 og gift med *Karen Sørensen*, født i Serritslev 22. Aug. 1884.

Matr.-Nr. 11a m. fl. af Serritslev. Hartkorn 5 Tdr. 1 Fdkr. 1 Alb. Ejendomsskyld 34,000 Kr. Brandassurance for Bygningerne c. 24,000 Kr. Areal 50 Tdr. Ld., deraf Ager 49, Have og Gaardsplads 1. Agermarken drives i to 8 Marksdrifter: Havre, Helbrak, Vintersæd, Roer, Byg, Havre og 2aars Græs, og Havre, Roer, Byg, Roer, Havre og 3aars Græs. Jordens Bonitet er lermuldet. Der holdes 16 Køer, 15 Stkr. Ungkvæg og Kalve og 1 Tyr af jysk sortbroget Race og 4 Heste. Sidste Aar solgtes c. 50 Fedesvin.

Tingergaard ligger i Serritslev. Den nuv. Ejer har købt den af Poul Andersen, der selv havde købt den af Hans Chr. Hansen.

Jorderne er flade; de ligger navnlig S. for Gaarden. — Alle Bygningerne er af Grundmur. Hovedb., der ligger mod N., har Tegltag. Den v. Længe, der er opført 1913, har Skifertag, de to andre Avlsb. Paptage. Elektrisk Kraft og Lys er installeret.

**Dalgaard**, Nebel Sogn. Postforb. og St.: Tvingstrup, hvortil c. 3½ Km. Gaarden ligger c. 4 Km. fra Horsens. Ejer: *Anders Nielsen*, som overtog Gaarden i 1911, er født i Nebel 16. Aug. 1888.



Dalgaard.

Matr.-Nr. 2a m. fl. af Nebel. Hartkorn 4 Tdr. 3 Skpr. 3 Fdkr. 1½ Alb. Ejendomsskyld 30,000 Kr. Brandassurance for Bygningerne c. 15,000 Kr. Areal 54 Tdr. Ld., deraf Ager 53, Have og Gaardsplads 1. Agermarken drives i to 8 Marksdrifter: Havre, Rug, Roer, Byg, Roer, Havre og 2aars Græs. Jordens Bonitet er sandmuldet. Der holdes 16 Køer, 16 Stkr. Ungkvæg og Kalve og 2 Tyre af jysk sortbroget Race, 4 Heste, 3 Plage og Føl samt 2 Faar. Sidste Aar solgtes c. 40 Fedesvin.

Dalgaard ligger i Nebel. Den nuv. Ejer har købt den af Søren Andersen, der var født paa Ejendommen og havde faaet den efter sin Fader, Anders Mikkelsen, hvis Slægt Gaarden gennem mange Aar havde tilhørt. A. Mikkelsen var den nuv. Ejers Bedstefader.

De flade Jorder strækker sig navnlig N. for Gaarden.

Hovedb. ligger mod S. og er ligesom Sidelængerne af Bindingsværk; den n. Længe, som er opført af S. Andersen, er af Grundmur. Alle Bygningerne har Straatage. Elektrisk Kraft og Lys er installeret.

**Bakkegaard**, Nebel Sogn. Postforb. og St.: Tvingstrup, hvortil c. 3½ Km. Gaarden ligger c. 4 Km. fra Horsens. Ejer: *Søren Sørensen*, som overtog Gaarden i 1875, er født paa Ejendommen 24. Febr. 1839 og gift med *Johanne Andersen*, født i Nebel 7. Juli 1856.

Matr.-Nr. 3a m. fl. af Nebel. Hartkorn 5 Tdr. 3 Skpr. 1 Fdkr. 1½ Alb.

Ejendomsskyld 30,000 Kr. Brandassurance for Bygningerne c. 18,000 Kr. Areal 60 Tdr. Ld., deraf Ager 51, Eng 8, Have og Gaardsplads 1. Agermarken drives i en 8 Marksdrift: Havre,  $\frac{1}{3}$  Brak  $\frac{1}{3}$  Roer  $\frac{1}{3}$  Rug, Roer, Byg, Roer, Havre og 2aars Græs. Jordens Bonitet er sandmuldet. Der holdes 14 Køer, 10 Stkr. Ungkvæg og Kalve og 2 Tyre af jysk sortbroget Race, 4 Heste, 2 Plage og 2 Faar. Sidste Aar solgtes c. 40 Fedesvin.

Bakkegaard ligger i Nebel og er en gammel Familiegaard. Den nuv. Ejer har overtaget den efter sin Fader, Søren Jensen, der havde faaet den efter sin Fader, Søren Jørgensen.

Jorden er noget bakket og ligger V. for Gaarden. En Udlod paa 20 Tdr. Ld. ligger ved Nørrestrand.

Hovedb. ligger mod Ø. og er ligesom den s. Længe af Bindingsværk, den v. Længe er dels af Bindingsværk, dels af Grundmur og den n. af Grundmur. Mod N. er bygget en Svinestald af Granit. Alle Bygningerne har Straatage. Elektrisk Kraft og Lys er installeret.

**Marianelund**, Nebel Sogn. Postforb. og St.: Tvingstrup, hvortil c. 4 Km. Gaarden ligger c. 4 Km. fra Horsens. Ejer: *Niels Otto Nielsen*, som overtog Gaarden i 1882, er født paa Ejendommen 21. Oktbr. 1848.



Marianelund.

Matr.-Nr. 5a m. fl. af Nebel. Hartkorn 5 Tdr. 1 Skp.  $1\frac{1}{2}$  Alb. Ejendomsskyld 30,000 Kr. Brandassurance for Bygningerne c. 14,000 Kr. Areal 65 Tdr. Ld., deraf Ager 50, Eng og Mose med Sø 14, Have og Gaardsplads 1. Agermarken drives i en 8 Marksdrift: Havre, Helbrak, Vintersæd, Roer, Byg, Havre og 2aars Græs. Jordens Bonitet er sandmuldet. Der holdes 15 Køer, 13 Stkr. Ungkvæg og Kalve og 2 Tyre af jysk sortbroget Race, 4 Heste samt 3 Plage og Føl. Sidste Aar solgtes c. 40 Fedesvin.

Marianelund ligger SV. for Nebel ud mod Nordstranden. Den nuv. Ejer har faaet den efter sin Fader, Niels Nielsen, der havde erhvervet sig den ved Giftermaal med den forrige Ejers Enke.

Jorderne er en Del bakkede. Gaarden ligger omtrent midt paa sin Mark.

Alle Bygningerne er af Grundmur med Straatage, opførte af Ejerens Fader 1851. Hovedb. ligger mod N. Elektrisk Kraft og Lys er installeret. Gaarden ligger tæt ved Vejen fra Nebel, dybt nede bag nogle høje Bakker. Beliggenheden er ualmindelig malerisk, da man har en herlig Udsigt mod S. langt ind i Landet hinsides Horsens Fjord.

**Nebel Østergaard**, Nebel Sogn. Postforb. og St.: Tvingstrup, hvortil c. 4 Km. Gaarden ligger c. 5 Km. fra Horsens. Ejer: *Niels Otto Pedersen*, som overtog Gaarden i Maj 1907, er født paa Ejendommen 8. April 1879 og gift med *Severine Nielsen*, født i Nebel Sogn 2. Febr. 1879.

Matr.-Nr. 7 m. fl. af Nebel. Hartkorn 4 Tdr. 1 $\frac{1}{4}$  Alb. Ejendomsskyld 29,000 Kr. Brandassurance for Bygningerne c. 22,000 Kr. Areal 46 Tdr. Ld., deraf Ager 39, Eng og Mose 6, Have og Gaardsplads 1. Agermarken drives i en 8 Marksdrift: Havre, Rug, Roer, Byg, Roer, Havre og 2aars Græs. Jordens Bonitet er sandmuldet. Der holdes 14 Køer, 14 Stkr. Ungkvæg og Kalve og 2 Tyre af jysk sortbroget Race, 3 Heste samt 4 Plage og Føl. Sidste Aar solgtes c. 30 Fedesvin.

Nebel Østergaard ligger Ø. for Nebel paa en høj Bakke med Udsigt over Horsens Fjord. Gaarden er nybygget 1912. Den nuv. Ejer har arvet Gaarden efter sin Fader, Søren Pedersen, der selv havde faaet den efter sin Fader, Peder Ottosen, 1868. Gaarden har gennem mange Aar tilhørt Ejerens Slægt.

Jorderne er bakkede og ligger navnlig Ø. for Gaarden.



Nebel Østergaard.

Hovedb. ligger mod S. og er af Grundmur paa høj Granitsokkel med Skifertag, nærmest bygget i Villastil. Avlsb. er af Grundmur med Bliktage. Til Kraft og Lys er installeret Elektricitet. Det er en aldeles henrivende Udsigt, man har fra den anselige, velbyggede Gaard med sin statelige Hovedb.

**Havgaard**, Nebel Sogn. Postforb. og St.: Tvingstrup, hvortil c. 2 Km. Gaarden ligger c. 7 Km. fra Horsens. Ejer: *Jens Jensen*, som overtog Gaarden i April 1896, er født paa Endelave 3. Jan. 1868 og gift med *Petrea Jensen*, født i Katstrup 13. Jan. 1865.

Matr.-Nr. 2 m. fl. af Bield. Hartkorn 5 Tdr. 7 Skpr. 1 $\frac{1}{4}$  Alb. Ejendomsskyld 35,000 Kr. Brandassurance for Bygningerne c. 22,000 Kr. Areal 72 Tdr. Ld., deraf Ager 66 $\frac{1}{2}$ , Eng 1 $\frac{1}{2}$ , Mose 2, Skov 1, Have og Gaardsplads 1. Agermarken drives i en 10 Marksdrift. Jordens Bonitet er Lermuld paa Lerunderlag. Der holdes 22 Køer, 20 Stkr. Ungkvæg og Kalve og 2 Tyre af jysk sortbroget Race, 5 Heste, 2 Plage og 3 Faar. Sidste Aar solgtes c. 50 Fedesvin.

Havgaard ligger i Bield i den ø. Side af sine noget kuperede Jorder.

Alle Bygningerne er af Grundmur med Straatage med Undtagelse af den v. Længe, der er af Bindingsværk. Paa Gaarden er installeret Elektricitet til Kraft og Lys. De grundmurede Bygninger er opførte 1907, medens Bindingsværkslængen er af ældre Dato.

**Bendtland**, Nebel Sogn. Postforb. og St.: Tvingstrup, hvortil c. 1 Km. Gaarden ligger c. 8 Km. fra Horsens. Ejer: *Gunnar Vennerberg Hansen*, som overtog Gaarden 1. Aug. 1905, er født i København 25. Decbr. 1874 og gift med *Astrid Nielsen*, født i Veflinge Sogn paa Fyn 5. Juli 1879.

Matr.-Nr. 3a af Bield. Hartkorn 3 Tdr. 5 Skpr. 1 Alb. Ejendomsskyld 28,000 Kr. Brandassurance for Bygningerne 16,700 Kr. Areal 48 Tdr. Ld., deraf

Ager 47, Have og Gaardsplads 1. Agermarken drives i en 8 Marksdrift: Havre, Brak,  $\frac{1}{2}$  Rug  $\frac{1}{2}$  Hvede, Byg, Roer, Havre og 2aars Græs. Jordens Bonitet er lermuldet. Der holdes 15 Køer, 14 Stkr. Ungkvæg og Kalve og 1 Tyr af jysk sortbroget Race, 4 Heste og 1 Plag. Sidste Aar solgtes c. 50 Fedesvin.

Bendtlund ligger c. 1 Km. Ø. for Bleld. Den nuv. Ejer har købt den af Søren Degn, som var født paa Ejendommen og havde købt den fri 1878 fra Serritslevgaard. Den Gang laa Bendtlund inde i Skoven, men blev udflyttet paa sin nuv. Plads ved det sø. Hjørne af Skoven.

Jorden er bølgeformet og ligger særlig Ø. for Gaarden.

Hovedb. og den n. Længe er af Grundmur, Sidelængerne af Bindingsværk. Hovedb. ligger mod S. og har Tegtag, Avlsb. Straatage.

**Christiansminde**, Nebel Sogn. Postforb. og St.: Tvingstrup, hvortil c. 3 Km. Gaarden ligger c. 7 Km. fra Horsens. Ejerinde: Enkefru *Ane Helene Jensen*, f. *Andersen*, som overtog Gaarden ved sin Mands, *Rasmus Jensens Død*, er født i Bleld 14. Novbr. 1857.

Matr.-Nr. 6a m. fl. af Bleld. Hartkorn 4 Tdr. 3 Skpr. 1 Fdkr.  $1\frac{1}{4}$  Alb. Ejendomsskyld 30,000 Kr. Brandassurance for Bygningerne c. 18,000 Kr. Areal  $63\frac{1}{3}$  Td. Ld., deraf Ager  $62\frac{1}{3}$ , Have og Gaardsplads 1. Agermarken drives i



Christiansminde,

en 7 Marksdrift: Havre,  $\frac{1}{2}$  Brak  $\frac{1}{2}$  Roer, Vintersæd, Byg, Havre og 2aars Græs. Jordens Bonitet er god Lermuld paa Lerunderlag. Der holdes 16 Køer, 15 Stkr. Ungkvæg og Kalve og 1 Tyr af jysk sortbroget Race, 5 Heste og 2 Plage. Sidste Aar solgtes c. 60 Fedesvin.

Christiansminde ligger c.  $1\frac{1}{2}$  Km. V. for Bleld. Rasmus Jensen købte den 1896 af Søren Holst, der havde købt 1893 af Christian Hansen, som er den, der har opført Gaarden, og efter hvem den har faaet Navn.

Jorderne er noget bakkede, men ligger godt samlede omkring Gaarden.

Alle Bygningerne er af Grundmur. Hovedb., der ligger mod S., har Tegtag, Avlsb. Straatage. Elektrisk Kraft og Lys er installeret.

**Elbæk Præstegaard**, Gangsted Sogn. Postforb. og St.: Søvind, hvortil c. 4 Km. Tlf. 12 over Gangsted Central. Gaarden ligger c. 14 Km. fra Horsens. Nuv. Beneficiarius: Pastor *Holger Køster*. Avlingen er bortforpagtet til *Winther Kjeldsen*, som overtog Forpagtningen i 1909; han er født i Gangsted Sogn 18. Aug. 1877.

Matr.-Nr. 1a m. fl. af Elbæk. Hartkorn 4 Tdr. 3 Skpr. 1 Fdkr.  $1\frac{1}{2}$  Alb. Ejendomsskyld 34,000 Kr. Areal 45 Tdr. Ld., deraf Ager 40, Skov 3, Have og Gaardsplads 2. Agermarken drives i en 7 Marksdrift: Havre, Roer, Byg, Rug,

Havre og 2aars Græs. Jordens Bonitet er overvejende god Muld paa Lerunderlag. Der holdes 15 Køer, 11 Stkr. Ungkvæg og Kalve og 3 Tyre af blandet rød Race, 3 Heste og 2 Plage. Sidste Aar solgtes c. 30 Fedesvin.



Elbæk Præstegaard.

Elbæk Præstegaard ligger hyggeligt i Elbæk i den ø. Side af sine flade, gode Jorder.

Hovedb. ligger mod S. og er af Grundmur. Den n. Længe er af Granit, Sidelængerne af Bindingsværk, alle med Straatage. Ø. for den egentlige Gaardplan ligger Forpagterboligen, som er af Grundmur med Paptag. Elektrisk Kraft og Lys er installeret. Gaardspladsen er meget stor med vidt Mellemrum mellem alle Længerne, der omgives af Skov paa alle Sider. Gaarden ligger højt med god Udsigt over den omliggende Egn.

**Agestrup Overgaard**, Gangsted Sogn. Postforb. og St.: Søvind, hvortil c. 3 Km. Gaarden ligger c. 14 Km. fra Horsens. Ejer: *Jens Jensen*, som overtog Gaarden i 1902, er født paa Ejendommen 5. Decbr. 1872 og gift med *Maren Holm*, født i Gangsted 26. Aug. 1869.



Agestrup Overgaard.

Matr.-Nr. 2 af Agestrup. Hartkorn 3 Tdr. 4 Skpr. 3 Fdkr. 2¼ Alb. Ejendomsskyld 34,000 Kr. Brandassurance for Bygningerne c. 20,000 Kr. Areal 59½ Td. Ld., deraf Ager 53¼, Eng 1¼, Skov 4, Have og Gaardsplads 1. Agermarken drives i en 8 Marksdrift: ½ Brak ½ Blandsæd, ½ Rug ½ Roer, Havre,

Roer, Byg, Havre og 2aars Græs. Jordens Bonitet er ret letmuldet. Der holdes 18 Køer, 14 Stkr. Ungkvæg og Kalve og 2 Tyre af jysk sortbroget Race, 4 Heste, 2 Plage og 4 Faar. Sidste Aar solgtes c. 60 Fedesvin.

Agestrup Overgaard ligger, som Navnet antyder, øverst i Agestrup By. Den nuv. Ejer har arvet den efter sin Fader, P. Jensen, der var født paa Ejendommen og havde faaet den efter sin Fader, Jens Laursen. Gaarden har i mange Aar tilhørt Ejerens Slægt.

Jorderne er let bølgeformede; de strækker sig SØ. for Gaarden.

Den teglhængte Hovedb. ligger mod N. og er ligesom den s. Længe af Grundmur. Den ø. Længe er af Granit, den v. af Bindingsværk. Mod Ø. ligger Svinestalden, der er af Grundmur og Granit. Alle Avlsb. har Straatage. Hovedb., den ø. Længe og Svinestalden er opført 1902; den s. Længe er opført 1857. Elektrisk Kraft og Lys er installeret. Den smukke Hovedb. har en italiensk Loggia ud mod Gaardsiden og er opført af haandstrøgne Sten, fugede med Mørtel. Haven er gammel med mange høje Træer.

1463 nævnes Per Hvid i Agstrup.

**Chr. Christensens Gaard** i Gangsted, Gangsted Sogn. Postforb. og St.: Hovedgaard, hvortil c. 4 Km. Gaarden ligger c. 13 Km. fra Horsens. Ejer: *Christian Christensen*, som overtog Gaarden i 1889, er født i Hundslund 9. Novbr. 1864 og gift med *Caroline Olsen*, født sammesteds 10. Marts 1872.

Matr.-Nr. 2a m. fl. af Gangsted. Hartkorn 5 Tdr. 4 Skpr. 1 Alb. Ejendomsskyld 34,000 Kr. Brandassurance for Bygningerne c. 21,000 Kr. Areal 66 Tdr. Ld., deraf Ager 59½, Eng og Mose 2, Skov 3½, Have og Gaardsplads 1. Agermarken drives i to 7 Marksdrifter: Helbrak, Vintersæd, Byg, Havre, Havre og 2aars Græs, og Havre, Roer, Byg, Roer, Havre og 2aars Græs. Jordens Bonitet er overvejende lermuldet. Der holdes 15 Køer, 15 Stkr. Ungkvæg og Kalve og 2 Tyre af blandet Race, 5 Heste, 2 Plage og 2 Faar. Sidste Aar solgtes c. 50 Fedesvin.

Gaarden ligger i Gangsted. Den nuv. Ejer har faaet den efter sin Fader, Niels Hansen Christensen, der havde købt den 1867 af Jens Sørensen.

Jorden er flad og strækker sig overvejende mod Ø. og S. Skoven ligger NV. for Byen og er en Part af Gangsted Skov.

Hovedb., der ligger ud til Byvejen med Facaden mod N., er ligesom den ø. Længe, der er bygget 1889, af Grundmur. Den s. og v. Længe er af Bindingsværk. Hovedb. har Cemenstenstag, Avlsb. Straatage. Til Drift af de faste Maskiner er installeret Petroleumsmotor. Elektrisk Lys er indlagt.

**Agerslyst**, Gangsted Sogn. Postforb. og St.: Hovedgaard, hvortil c. 4 Km. Gaarden ligger c. 13 Km. fra Horsens. Ejer *Jens Jensen*, som overtog Gaarden i 1887, er født i Gangsted Sogn 6. Novbr. 1853.

Matr.-Nr. 4 af Gangsted. Hartkorn 5 Tdr. 3 Skpr. ½ Alb. Ejendomsskyld 34,000 Kr. Brandassurance for Bygningerne c. 17,000 Kr. Areal 50 Tdr. Ld., deraf Ager 43½, Eng og Mose 3, Skov 2½, Have og Gaardsplads 1. Agermarken drives i en 7 Marksdrift: Helbrak, Vintersæd, Roer, Byg, Havre og 2aars Græs. Jordens Bonitet er hovedsagelig lermuldet. Der holdes 16 Køer, 10 Stkr. Ungkvæg og Kalve og 1 Tyr af blandet Race, 4 Heste, 1 Plag og 2 Faar. Sidste Aar solgtes c. 35 Fedesvin.

Agerslyst ligger midt i Gangsted. Den nuv. Ejer har faaet Gaarden ved Giftermaal med Enken efter Søren Jensen, hvis Fødegård det var.

Jorderne er noget bakkede; de strækker sig væsentligst mod N., for en mindre Parts Vedkommende dog mod S.

Hovedb., der ligger mod N., er af Bindingsværk ligesom den v. Længe. Den ø. Længe er af Grundmur og den s. af Granit, alle med Straatage. De faste Maskiner drives ved Petroleumsmotor.

**Grønbjerggaard**, Gangsted Sogn. Postforb. og St.: Hovedgaard, hvortil c. 3½ Km. Tlf. 11 over Gangsted Central. Gaarden ligger c. 13 Km. fra Horsens. Ejer: *Viggo Saaby*, som overtog Gaarden 1. April 1912, er født i Gangsted 31. Jan. 1885 og gift med *Ingrid Jensen*, født i Elbæk 30. Septbr. 1888.

Matr.-Nr. 6a m. fl. af Gangsted. Hartkorn 4 Tdr. 2 Skpr. 3 Fdkr. 2¼ Alb. Ejendomsskyld 35,000 Kr. Brandassurance for Bygningerne c. 21,000 Kr. Areal



50 Tdr. Ld., deraf Ager 49, Have og Gaardsplads 1. Agermarken drives i en 8 Marksdrift: Havre, Roer, Byg, Rug, Roer, Havre og 2aars Græs. Jordens Bonitet er god Muld paa Lerunderlag. Der holdes 15 Køer, 7 Stkr. Ungkvæg og Kalve og 3 Tyre af jysk sortbroget Race, 3 Heste og 1 Plag. Sidste Aar solgtes c. 45 Fedesvin.

Grønbjerggaard ligger c. 1½ Km. NV. for Gangsted, omgivet af sine overvejende flade Jorder. Den nuv. Ejer har faaet den efter sin Svigerfader, Jens A. Jensen, der havde købt den af Hans Holm, som flyttede den ud fra Byen 1868—69.

Hovedb., der ligger mod N., er ligesom den ø. Længe, som er nyopført 1913, af Grundmur, begge med Cementstenstage. Den s. Længe er af Granit og den v. af Bin-



Grønbjerggaard.

dingsværk, begge med Straatage. Elektrisk Kraft og Lys er installeret. Fra Gaarden, der har sit Navn efter en Bakke, som ligger i Nærheden, haves en vid Udsigt særlig mod S.

**Snogegaard**, Gangsted Sogn. Postforb. og St.: Hovedgaard, hvortil c. 4 Km. Gaarden ligger c. 13 Km. fra Horsens. Ejerinde: Enkefru *Ane Rasmussen*, f. *Bjerregaard*, som overtog Gaarden i 1905 ved sin Mands, *M. N. Rasmussens* Død, er født i Onsted 27. Novbr. 1862.

Matr.-Nr. 12a m. fl. af Gangsted. Hartkorn 4 Tdr. 7 Skpr. 3 Fdkr. 1¼ Alb. Ejendomsskyld 32,000 Kr. Brandassurance for Bygningerne c. 16,000 Kr. Areal 53 Tdr. Ld., deraf Ager 52, Have og Gaardsplads 1. Agermarken drives i en 9 Marksdrift: Havre, Brak, Vintersæd, Roer, Byg, Roer, Havre og 2aars Græs. Jordens Bonitet er lermuldet. Der holdes 18 Køer, 12 Stkr. Ungkvæg og Kalve og 2 Tyre af rød dansk Race, 4 Heste, 2 Plage og 2 Faar. Sidste Aar solgtes c. 40 Fedesvin.

Snogegaard ligger i Gangsted. Den nuv. Ejerindes Mand, *M. N. Rasmussen*, købte Gaarden 1897 af Saabye Petersen, der havde faaet den efter sin Fader.

Jorderne er tildels flade og ligger med Undtagelse af to af Markerne samlede NØ. for Gaarden.

Bygningerne er af Bindingsværk med Straatage med Undtagelse af den n. Længe, der er af Grundmur. Hovedb. ligger mod V. Til Belysning og Drift af de faste Maskiner er installeret Elektricitet.

**Brandtgaard**, Gangsted Sogn. Postforb. og St.: Hovedgaard. Gaarden ligger c. 14 Km. fra Horsens. Ejer: *O. P. Bjerregaard*, som overtog Gaarden i 1888, er født 24. April 1864 og gift med *Ane Laursen*, født i Vedset 8. Febr. 1869.

Matr.-Nr. 14a m. fl. af Gangsted. Hartkorn 3 Tdr. 6 Skpr. 2½ Alb. Ejendomsskyld 28,000 Kr. Brandassurance for Bygningerne c. 19,000 Kr. Areal 50½ Td. Ld.,

deraf Ager 49½, Have og Gaardsplads 1. Agermarken drives i en 8 Marksdrift: Havre, ⅓ Brak ⅓ Roer ⅓ Staldfoder, Rug, Roer, Byg, Havre og 2aars Græs. Jordens Bonitet er lidt let Muld. Der holdes 16 Køer, 10 Stkr. Ungkvæg og Kalve og 2 Tyre af blandet Race, 4 Heste, 2 Plage og 2 Faar. Sidste Aar solgtes c. 50 Fedesvin.

Brandtgaard ligger c. 1½ Km. NØ. for Gangsted. Den nuv. Ejer har købt Gaarden ved Auktion efter Nielsen, som havde faaet den ved Giftermaal.



Brandtgaard.

Jorden er jævn og ligger godt samlet omkring Gaarden. — Hovedb. ligger mod N. og er af Grundmur med Skifertag. Den ø. Længe er af Bindingsværk, de to andre af Granit, alle med Straatage. Elektrisk Kraft og Lys er installeret. Den nuv. Ejer har opført Hovedb., den v. Længe og Laden. Fra Gaarden, der har Navn efter en tidligere Ejer, haves en smuk Udsigt til alle Sider.

**J. M. Andersens Gaard** i Tolstrup, Tolstrup Sogn. Postforb. og St.: Tvingstrup, hvortil c. 4 Km. Gaarden ligger c. 13 Km. fra Horsens. Ejer: *Jens Møller Andersen*, som overtog Gaarden i 1913, er født i Serritslev 16. Oktbr. 1865 og gift med *Johanne Jensen*, født i Tvingstrup 8. Juni 1868.

Matr.-Nr. 3a af Tolstrup. Hartkorn 3 Tdr. 6 Skpr. 2½ Alb. Ejendoms-skyld 28,000 Kr. Brandassurance for Bygningerne c. 18,000 Kr. Areal 40 Tdr. Ld., deraf Ager 32, Eng 6, Skov 1, Have og Gaardsplads 1. Agermarken drives i en 8 Marksdrift: Havre, Vintersæd, Roer, Byg, Roer, Havre og 2aars Græs. Jordens Bonitet er lermuldet. Der holdes 14 Køer, 10 Stkr. Ungkvæg og Kalve og 2 Tyre af jysk sortbroget Race, 3 Heste og 1 Plag. Sidste Aar solgtes c. 40 Fedesvin.

Gaarden ligger c. ½ Km. S. for Tolstrup. Den nuv. Ejer har købt Gaarden af Jens P. Nielsen, der havde købt den af Frk. Sveistrup.

Jorden er let bølgeformet, og Gaarden ligger ret centralt paa sin Mark.

Hovedb., ligger mod S. og er af Grundmur ligesom den v. Længe. Den n. Længe er dels af Granit, dels af Grundmur, den ø. Længe helt af Granit, alle med Straatage. Gaarden ligger meget højt og frit og er synlig i lang Afstand.

**Raaballegaard**, Tolstrup Sogn. Postforb.: Gjedved, og St.: Tvingstrup, hvortil c. 4 Km. Tlf. 8 over Gjedved Central. Gaarden ligger c. 8 Km. fra Horsens. Ejer: *Niels Chr. Nielsen*, som overtog Gaarden i 1898, er født paa Ejendommen 30. Juni 1872 og gift med *Helene Andersen*, født paa Langeland 15. Jan. 1878.

Matr.-Nr. 8a m. fl. af Gjedved. Hartkorn 3 Tdr. 7 Skpr. 2 Fdkr. 1¼ Alb. Ejendomsskyld 34,000 Kr. Brandassurance for Bygningerne c. 22,000 Kr. Areal 57 Tdr. Ld., deraf Ager 52½, Eng 2, Skov 1½, Have og Gaardsplads 1. Ager-

marken drives i en 9 Marksdrift: Havre, Byg, Brak, Vintersæd, Roer, Byg, Havre og Zaars Græs. Jordens Bonitet er overvejende lermuldet. Der holdes 20 Køer, 14 Stkr. Ungkvæg og Kalve og 3 Tyre af jysk sortbroget Race, 5 Heste, 2 Plage og 3 Faar. Sidste Aar solgtes c. 50 Fedesvin.



Raaballegaard.

Raaballegaard ligger c.  $\frac{3}{4}$  Km. V. for Gjedved. Den nuv. Ejer har arvet den efter sin Fader, Hans Nielsen, der var født paa Ejendommen, som i mangfoldige Tider har tilhørt Ejerens Slægt.

De jævne Jorder ligger godt samlede omkring Gaarden. — Hovedb: ligger mod N. er af Grundmur med Tegltag. Sidelængerne er af støbte Mure. Den s. Længe er af Granit. Ø. for den egentlige Gaardplan ligger Svinestalden, der ligeledes er af Granit. Alle Avlsb. har Straatage. Gaardens Bygninger er meget velholdte og ligger frit med smuk Udsigt til alle Sider.

**Gjedved Nygaard**, Tolstrup Sogn. Postforb.: Gjedved, og St.: Tvingstrup, hvortil c. 4 Km. Gaarden ligger c. 8 Km. fra Horsens. Ejer: *Viggo Therkelsen*,



Gjedved Nygaard.

som overtog Gaarden i Novbr. 1913, er født i Træden 2. April 1887 og gift med *Kirsten Jørgensen*, født paa Fyen 19. Maj 1885.

Matr.-Nr. 13a m. fl. af Gjedved. Hartkorn 2 Tdr. 6 Skpr. 1 Fdkr.  $2\frac{1}{4}$  Alb.

Ejendomsskyld 28,500 Kr. Brandassurance for Bygningerne c. 16,000 Kr. Areal 32½ Td. Ld., deraf Ager 31½, Have og Gaardsplads 1. Agermarken drives i en 9 Marksdrift: Havre, Roer, Byg, Staldfoder, Vintersæd, Roer, Havre og 2aars Græs. Jordens Bonitet er overvejende lermuldet. Der holdes 10 Køer, 12 Stkr. Ungkvæg og Kalve og 2 Tyre af blandet Race og 2 Heste. Sidste Aar solgtes c. 40 Fedesvin.

Gjedved Nygaard ligger c. ½ Km. Ø. for selve Byen. Den nuv. Ejer har købt den af Mads P. Kjeldsen, der sammenkøbte Jorderne og opførte Bygningerne 1910. Jorderne er jævne og ligger navnlig Ø. for Gaarden. — De solide og velholdte Bygninger er alle af Grundmur. Hovedb., der ligger mod Ø., har Cementstenstag, Avlsb. Straatage.

**Grandholm**, Vedslet Sogn. Postforb. og St.: Hovedgaard, hvortil c. 3 Km. Gaarden ligger c. 9 Km. fra Skanderborg. Ejer: *Andreas Møller Jørgensen*, som overtog Gaarden i 1887, er født i Vedslet 4. Juni 1852.

Matr.-Nr. 6a m. fl. af Grumstrup. Hartkorn 4 Tdr. 4 Skpr. 1 Fdkr. 1¼ Alb. Ejendomsskyld 31,000 Kr. Brandassurance for Bygningerne c. 24,000 Kr. Areal



Grandholm.

55 Tdr. Ld., deraf Ager 50, Eng 4, Have og Gaardsplads 1. Agermarken drives i en 8 Marksdrift: Havre, Brak, Vintersæd, Byg, Roer, Havre og 2aars Græs. En Mark henligger med vedvarende Græs. Jordens Bonitet er god Lermuld paa Lerunderlag. Der holdes 18 Køer, 13 Stkr. Ungkvæg og Kalve og 1 Tyr af rød dansk Race, 4 Heste, 1 Plag og 2 Faar. Sidste Aar solgtes c. 50 Fedesvin.

Ejeren er tillige Ejer af Vedslet Overgaard.

Grandholm ligger Ø. for Grumstrup By. Den nuv. Ejer har købt den af Mikael Rasmussen, der var født paa Ejendommen og havde faaet den efter sin Fader, Rasmus Nielsen, den nuv. Ejers Svigerfader.

Jorderne er bølgeformede med Gaarden i det nv. Hjørne.

Alle Bygningerne er af Grundmur med Paptage, opførte efter Ildsvaade 1873. Hovedb. ligger mod N. Elektrisk Kraft og Lys er installeret.

**Aldersbo**, Vedslet Sogn. Postforb. og St.: Hovedgaard, hvortil c. 3 Km. Gaarden ligger c. 9 Km. fra Skanderborg. Ejer: *Georg Momme*, som overtog Gaarden 19. Maj 1914, er født i Nim 5. Novbr. 1883 og gift med *Marie Holm*, født i Skanderborg 5. Oktbr. 1893.

Matr.-Nr. 12a m. fl. af Grumstrup. Hartkorn 4 Tdr. 2 Skpr. 1 Fdkr. 2¼ Alb. Ejendomsskyld 28,500 Kr. Areal 46 Tdr. Ld., deraf Ager 37, Eng 8, Have og

Gaardsplads 1. Agermarken drives i en 8 Marksdrift: Havre, Brak, Vintersæd, Byg, Roer, Havre og 2aars Græs. Jordens Bonitet er god, frugtbar Muld paa Lerunderlag. Der holdes 18 Køer, 16 Stkr. Ungkvæg og Kalve og 1 Tyr af jysk sortbroget Race, 4 Heste, 3 Plage og Føl samt 2 Faar. Sidste Aar solgtes c. 50 Fedesvin.

Aldersbo ligger c.  $\frac{1}{2}$  Km. N. for Grumstrup. Den nuv. Ejer har købt Gaarden af Stefan Due, der havde købt den af Knudsen, som havde købt af Rothhausen, der var født paa Ejendommen og havde faaet den efter sin Fader, Emil Rothhausen.



Aldersbo.

Jorden er flad og omgiver Gaarden til alle Sider. — Alle Bygningerne er af Grundmur, opførte af Emil Rothhausen for c. 25 Aar siden, da Gaarden, som den Gang laa inde i Byen, brændte. Hovedb., der ligger mod S., har Paptag, Avlsb. Straatage. Elektrisk Kraft og Lys er installeret.

**Jensgaard**, Vedslet Sogn. Postforb. og St.: Hovedgaard, hvortil c.  $3\frac{1}{2}$  Km. Gaarden ligger c. 9 Km. fra Skanderborg. Ejer: Sogneraadformand *Knud Møller Knudsen*, som overtog Gaarden i 1894, er født i Grumstrup 13. Juni 1870.

Matr.-Nr. 21a m. fl. af Grumstrup. Hartkorn 4 Tdr. 6 Skpr. 2 Fdkr.  $\frac{1}{4}$  Alb. Ejendomsskyld 31,000 Kr. Brandassurance for Bygningerne c. 24,000 Kr. Areal 63 Tdr. Ld., deraf Ager 42, Eng 20, Have og Gaardsplads 1. Agermarken drives i en 9 Marksdrift: Havre, Brak, Vintersæd, Byg, Roer, Havre, Blandsæd og 2aars Græs. Jordens Bonitet er lermuldet. Der holdes 16 Køer, 17 Stkr. Ungkvæg og Kalve og 2 Tyre af jysk sortbroget Race, 4 Heste samt 3 Plage og Føl. Sidste Aar solgtes c. 50 Fedesvin.

Jensgaard ligger c. 1 Km. NV. for Grumstrup. Den nuv. Ejer har arvet Gaarden efter sin Svigerfader, Søren Madsen Jensen, som var født paa Ejendommen og ejede den i c. 40 Aar; han havde faaet den efter sin Fader.

Jorden er bølgeformet og ligger omkring Gaarden. Engen er fraliggende mod N. Bygningerne er af Grundmur med Undtagelse af den s. Længe, der er af Bindingsværk, opført 1869. Hovedb. ligger mod N. og har Skifertag, opført 1880. Avlsb. har Straatage. Elektrisk Kraft og Lys er installeret.

**Sommerlyst**, Vedslet Sogn. Postforb. og St.: Hovedgaard, hvortil c.  $3\frac{1}{2}$  Km. Gaarden ligger c. 9 Km. fra Skanderborg. Ejer: *Elisius Møller Knudsen*, som overtog Gaarden i 1913, er født paa Ejendommen 6. Aug. 1874 og gift med *Gerda Jørgensen*, født i Vedslet Sogn.

Matr.-Nr. 20a m. fl. af Grumstrup. Hartkorn 4 Tdr. 5 Skpr. 1 Fdkr. 2 Alb. Ejendomsskyld 30,500 Kr. Brandassurance for Bygningerne c. 17,000 Kr. Areal 60 Tdr. Ld., deraf Ager 44, Eng 15, Have og Gaardsplads 1. Agermarken drives i en 8 Marksdrift:  $\frac{1}{2}$  Brak  $\frac{1}{2}$  Havre,  $\frac{1}{2}$  Vintersæd  $\frac{1}{2}$  Roer, Byg, Roer, Havre og

3aars Græs. Jordens Bonitet er lermuldet. Der holdes 14 Køer, 13 Stkr. Ungkvæg og Kalve og 1 Tyr af jysk sortbroget Race, 4 Heste, 2 Plage og 5 Faar. Sidste Aar solgtes c. 30 Fedesvin.

Sommerlyst ligger c. 1 Km. NV. for Grumstrup. Den nuv. Ejer har faaet Gaarden efter sin Fader, Jens Møller Knudsen, der var Sognefoged og havde faaet den 1869 efter sin Fader, Knud Jensen.

Jorden er bølgeformet og ligger godt samlet omkring Gaarden. Engen er fraliggende mod N.

Alle Bygningerne er af Grundmur med Straatage, opførte af Knud Jensen efter Ildsvaade 1858. Hovedb. ligger mod N.

**Mosegaard**, Vedslet Sogn. Postforb. og St.: Hovedgaard, hvortil c. 3 Km. Gaarden ligger c. 9 Km. fra Skanderborg. Ejer: *Anders Nielsen*, som overtog Gaarden i 1901, er født paa Ejendommen 16. Febr. 1876 og gift med *Karen Møller*, født i Vedslet Sogn 14. Juli 1885.

Matr.-Nr. 23 m. fl. af Grumstrup. Hartkorn 4 Tdr. 1 Skp. 1 Fdkr. 2 Alb. Ejendomsskyld 29,500 Kr. Brandassurance for Bygningerne c. 16,000 Kr. Areal 53 Tdr. Ld., deraf Ager 44, Eng 6, Skov 2, Have og Gaardsplads 1. Agermarken drives i en 9 Marksdrift: Havre, Brak, Hvede, Havre, Roer, Byg, Havre og 2aars Græs. Jordens Bonitet er lermuldet. Der holdes 16 Køer, 14 Stkr. Ungkvæg og Kalve og 2 Tyre af rød dansk Race, 4 Heste, 2 Plage og 2 Faar. Sidste Aar solgtes c. 50 Fedesvin.

Mosegaard ligger c. 1 Km. V. for Grumstrup. Den nuv. Ejer har taget Gaarden i Arv efter sin Fader, Knud Nielsen, som ejede den i 25 Aar og havde faaet den ved Giftermaal med Enken efter Anders Rasmussen.

Jorden er bølgeformet, og Gaarden ligger centralt i sin Mark.

Den teglhængte Hovedb. ligger mod N. og er ligesom den ø. Længe af Grundmur. Den s. Længe er af Granit, den v. af Bindingsværk. Avlsb. har Straatage. Hovedb. er opført 1866.

**Madsens Minde**, Vedslet Sogn. Postforb. og St.: Hovedgaard, hvortil c. 3 Km. Gaarden ligger c. 8 Km. fra Skanderborg. Ejer: *Peter Ingvar Rasmussen*, som overtog Gaarden i Decbr. 1912, er født i Vedslet 7. Oktbr. 1882 og gift med *Ane Mette Rasmussen*, født i Gylling 12. Jan. 1883.

Matr.-Nr. 3a m. fl. af Vedslet. Hartkorn 3 Tdr 6 Skpr. ½ Alb. Ejendomsskyld 32,000 Kr. Areal 56 Tdr. Ld., deraf Ager 50½, Eng 3½, Skov 1, Have og Gaardsplads 1. Agermarken drives dels i en 8 Marksdrift, dels i en 5 Marksdrift. Jordens Bonitet er lermuldet. Der holdes 18 Køer, 18 Stkr. Ungkvæg og Kalve og 1 Tyr af jysk sortbroget Race og 4 Heste. Sidste Aar solgtes c. 70 Fedesvin og 15 Gylte.

Madsens Minde ligger i Vedslet. Den nuv. Ejer har købt den af Anders Nielsen, der havde købt af sin Svigerfader, Johannes Udstrup, som havde faaet den efter Mikkell Madsen, i hvis Familie Gaarden havde været i mange Aar.

28 Tdr. Ld. af Jorden er bakket, Resten er flad. Gaarden ligger i den nø. Side af sin Mark.

Alle Bygningerne er af Grundmur. Hovedb., der ligger mod Ø., har Tegtag, Avlsb. dels Straa-, dels Paptage.

**Vedslet Overgaard**, Vedslet Sogn. Postforb. og St.: Hovedgaard, hvortil c. 3½ Km. Gaarden ligger c. 9 Km. fra Skanderborg. Ejer: *Andreas Møller Jørgensen*, som overtog Gaarden i 1913, er født i Vedslet 4. Juni 1852. Driften ledes af Ejerens Søn, *Aage Jørgensen*.

Matr.-Nr. 6a m. fl. af Vedslet. Hartkorn 3 Tdr. 6 Skpr. 1 Fdk. Ejendomsskyld 30,500 Kr. Brandassurance for Bygningerne c. 23,000 Kr. Areal 59½ Td. Ld., deraf Ager 55½, Mose 1½, Skov 1½, Have og Gaardsplads 1. Agermarken drives i en 8 Marksdrift: Havre, Helbrak, Vintersæd, Byg, Roer, Havre og 2aars Græs. Jordens Bonitet er lermuldet. Der holdes 20 Køer, 14 Stkr. Ungkvæg og Kalve og 4 Tyre af blandet jysk og rød dansk Race, 4 Heste, 2 Plage og 1 Faar. Sidste Aar solgtes c. 80 Fedesvin.

Ejeren er tillige Ejer af *Grandholm* i Grumstrup.

Vedslet Overgaard ligger i selve Byen. Den nuv. Ejer har købt den af Jens Villumsen, der ejede den i c. 30 Aar og havde faaet den efter sin Fader, Villum Mikkelsen.

Jorden er flad og ligger S. for Gaarden. — Hovedb. ligger mod Ø. og er af Bindingsværk ligesom den v. Længe. De andre Avlsb. er af Grundmur, alle med Straatage. Køstalden er opført 1874, Laden 1883.

**Edelsminde**, Kattrup Sogn. Postforb. og St.: Hovedgaard, hvortil c. 3½ Km. Tlf. 9 over Kattrup Central. Gaarden ligger c. 11 Km. fra Horsens og Skanderborg. Ejer: *Jacob Jacobsen*, som overtog Gaarden i 1900, er født paa Ejenommen 6. Aug. 1870 og gift med *Bothilde Jensen Munkhøj*, født i Hylke Sogn 29. Aug. 1882.

Matr.-Nr. 2a af Møballe. Hartkorn 3 Tdr. 7 Skpr. Ejendomsskyld 28,000 Kr. Brandassurance for Bygningerne 24,600 Kr. Areal 47 Tdr. Ld., deraf Ager 39, Eng 4, Skov 3, Have og Gaardsplads 1. Agermarken drives i en 9 Marksdrift: Havre, Brak, Vintersæd, Byg, Havre, Roer, Havre og 2aars Græs. Jordens Bonitet er lermuldet paa stærkt Lerunderlag. Der holdes 14 Køer, 15 Stkr. Ung-



Edelsminde.

kvæg og Kalve og 1 Tyr af rød dansk Race, 4 Heste, 3 Plage og Føl samt 2 Faar. Sidste Aar solgtes c. 40 Fedesvin.

Edelsminde ligger i Møballe. Dens gamle Navn var »Ødegaard«, og den har været i Familien saa langt tilbage, som der vides Besked. Den nuv. Ejer kan føre Gaardens Historie tilbage til 1760; selv har han faaet Gaarden efter sin Fader, Johs. Jacobsen, der fik den 1865 efter sin Fader, Jacob Jensen, som var Sognefoged.

Jorderne er flade. Gaarden ligger i det n. Hjørne af Marken.

Hovedb. ligger mod S. og er opført paa højt Granitunderlag af Grundmur med Skifertag. Avlsb. er af Granit med Straatag. Joh. Jacobsen har opført Gaarden, der nu er den eneste, som ligger tilbage i Byen, idet de andre Tid efter anden er udflyttede.

Gaardens Areal har oprindelig været dobbelt saa stor (c. 8 Tdr. Hartkorn), men blev delt 1855, idet en anden Gaard blev opført paa den fraskilte Jord noget SV. for Edelsminde.

**Oxholmshvile**, Kattrup Sogn. Postforb. og St.: Hovedgaard, hvortil c. 3½ Km. Gaarden ligger c. 12 Km. fra Skanderborg og Horsens. Ejer: *Eider Jacobsen*, som overtog Gaarden i April 1903, er født i Kattrup Sogn 29. Maj 1878 og gift med *Helga Møballe*, født i Tvingstrup 18. Febr. 1885.

Matr.-Nr. 3 af Møballe. Hartkorn 3 Tdr. 6 Skpr. 1¼ Alb. Ejendomsskyld 28,000 Kr. Brandassurance for Bygningerne c. 22,000 Kr. Areal 47 Tdr. Ld., deraf Ager 44, Mose 1, Skov 1, Have og Gaardsplads 1. Agermarken drives i

en 10 Marksdrift: 6rd. Byg, Staldfoder, Rug, Roer, Byg, Havre, Roer, Havre og 2aars Græs. Jordens Bonitet er i Halvdelen af Arealet god Lermuld, i Resten af noget lettere Beskaffenhed. Der holdes 15 Køer, 18 Stkr. Ungkvæg og Kalve og 1 Tyr af jysk sortbroget Race, 5 Heste og 1 Plag. Sidste Aar solgtes c. 35 Fedesvin.

Oxholmshvile, der tidligere kaldtes »Lille Møballegaard«, ligger c.  $\frac{3}{4}$  Km. V. for Møballe. Den nuv. Ejer har købt den af J. P. Danielsen, der havde købt den af Marius Ulriksen, som ejede den i 16 Aar og havde faaet den med en Datter af Niels Sørensen.

Jorden er flad og ligger godt samlet omkring Gaarden; en offentlig Vej gaar midt igennem Arealet.

Alle Bygningerne er af Grundmur. Hovedb., der ligger mod S., har Straatag;



Oxholmshvile.

Avlsb. har Cementstenstage og opførte omkring 1907. Gaarden brændte i 1826, men blev opført paa samme Sted. Haven ligger foran Hovedb.; heri og i Læbæltet omkring Gaarden er plantet en Mængde gode Frugttræer. Fra Gaarden har man en vid Udsigt, navnlig mod SV., hvor man kan se helt til Aaes.

**Friiesminde**, Hylke Sogn. Postforb. og St.: Hylke, hvortil c. 2 Km. Gaarden ligger c. 9 Km. fra Skanderborg. Ejer: *Søren Friis*, som overtog Gaarden i 1900, er født paa Ejendommen 15. Aug. 1872 og gift med *Johanne Steffensen*, født i Skanderup-Stilling 9. Decbr. 1879.

Matr.-Nr. 7a m. fl. af Hylke. Hartkorn 3 Tdr. 3 Skpr.  $1\frac{1}{4}$  Alb. Ejendoms-skyld 29,500 Kr. Brandassurance for Bygningerne 16,900 Kr. Areal 83 Tdr. Ld., deraf Ager  $70\frac{1}{2}$ , Eng 8, Mose 2, Skov  $1\frac{1}{2}$ , Have og Gaardsplads 1. Agermarken drives i en 8 Marksdrift: Havre, Brak, Vintersæd, Byg, Roer, Havre og 2aars Græs. Jordens Bonitet er sandmuldet. Der holdes 15 Køer, 11 Stkr. Ungkvæg og Kalve og 3 Tyre af jysk sortbroget Race, 4 Heste, 2 Plage og 4 Faar. Sidste Aar solgtes c. 30 Fedesvin.

Friiesminde ligger c. 1 Km. NV. for Hylke. Det er en gammel Slægt-gaard, som den nuv. Ejer har faaet efter Hans Friis, der fik den 1867 efter sin Fader, Søren Friis, som Gaarden har sit Navn efter. Den er egentlig skilt fra Hylke Mølle, der er Slægten Friis' Stangaard, idet Bedstefaderen først købte den.

Jorden er kuperet med Gaarden midt paa Marken.

Den stentækkede Hovedb., der ligger imod Ø., er af Grundmur ligesom den n. Lønge. De andre Længer er af Bindingsværk. Avlsb. har Straatage. Gaarden, der er op-ført i 1866 af Ejerens Bedstefader, ligger umiddelbart ved Jernbanelinien, og Jor-derne grænser ned til den smukke Skanderborg Sø.

**Gaarholm**, Hylke Sogn. Postforb. og St.: Hylke, hvortil c.  $1\frac{1}{2}$  Km. Gaar-den ligger c. 9 Km. fra Skanderborg. Ejer: *Jørgen Jensen*, som overtog Gaarden i 1908, er født i Vær Sogn 15. Decbr. 1869.



Matr.-Nr. 8a m. fl. af Hylke. Hartkorn 4 Tdr. 3 Fdkr. 2¼ Alb. Ejendoms-skyld 32,500 Kr. Brandassurance for Bygningerne c. 17,000 Kr. Areal 78 Tdr. Ld., deraf Ager 56, Eng 5, Mose 2, Skov 14, Have og Gaardsplads 1. Agermar-ken drives i en 9 Marksdrift: Havre, Brak, Vintersæd, Roer, Byg, Havre og 3aars Græs. Jordens Bonitet er dels lermuldet, dels sandmuldet. Der holdes 18 Køer, 20 Stkr. Ungkvæg og Kalve og 4 Tyre af jysk sortbroget Race, 5 Heste, 2 Plage og 4 Faar. Sidste Aar solgtes c. 40 Fedesvin.

Gaarsholm ligger i Hylke. Den nuv. Ejer har købt den efter Sognefoged Søren Mikkelsen, som ejede den i 22 Aar og havde faaet den ved Giftermaal med den nuv. Ejers Onkels Enke. Onklen hed Peder Rasmussen og havde faaet den efter sin Fader, John Pedersen, den nuv. Ejers Bedstefader. Gaarden har i det hele taget tilhørt Familien i mange Aar.

Jorderne er noget bakkede og ligger V. for Gaarden. Hovedb. ligger mod Ø. og er af Grundmur med Cementstenstag, opført 1846 af Ejerens Bedstefader. Den v. Længe,



Gaarsholm.

der er opført af Ejerens Onkel, og den n. Længe, som stammer fra 1846, er begge af Grundmur. Den s. er af Bindingsværk. Alle Avlsb. har Straatage. I Skoven ligger to til Gaarden hørende Beboelseshuse af Bindingsværk med Straatage.

1350 boede den jyske Oprører Niels Brock i Hylke.

**Skovgaard, Hylke Sogn.** Postforb. og St.: Hylke, hvortil c. 1½ Km. Gaarden ligger c. 11 Km. fra Skanderborg. Ejer: *Niels Sofus Knudsen*, som overtog Gaarden i 1910, er født i Fruering Sogn 17. Marts 1879 og gift med *Marie Petersen*, født i Dover Sogn 24. Juli 1877.

Matr.-Nr. 5a m. fl. af Baadstrup. Hartkorn 2 Tdr. 6 Skpr. 1 Fdkr. Ejendoms-skyld 30,000 Kr. Brandassurance for Bygningerne 17,900 Kr. Areal 70 Tdr. Ld., deraf Ager 54, Eng 10, Skov 5, Have og Gaardsplads 1. Agermarken drives i en 8 Marksdrift: Havre, Brak, ½ Vintersæd ½ Roer, ½ Roer ½ Byg, ½ Havre ½ Roer, Havre og 2aars Græs. Jordens Bonitet er blandet. Der holdes 15 Køer, 15 Stkr. Ungkvæg og Kalve og 2 Tyre af jysk sortbroget Race, 4 Heste, 2 Plage og 1 Faar. Sidste Aar solgtes c. 30 Fedesvin.

Skovgaard ligger c. 1 Km. S. for Baadstrup. Dens nuv. Ejer har købt den af Niels H. Nielsen, som ejede Gaarden i 17 Aar, og havde faaet den efter sin Fader, der købte den i 1871.

Jorden er for Størsteparten bakked, men ligger bekvemt samlet omkring Gaarden. Hovedb. ligger mod V. og er Grundmur med Paptag, opført i 1889. Den ø. Længe er af Grundmur med Trimpel og Straatag opført i 1911; Sidelængerne er af Bindingsværk.

**Overgaard**, Hylke Sogn. Postforb. og St.: Hylke, hvortil c. 2 Km. Gaarden ligger c. 11 Km. fra Skanderborg. Ejer: *Anton Andersen*, som overtog Gaarden 15. Jan. 1914, er født i Dover Sogn 10. Juli 1876 og gift med *Cathrine Jensen*, født i Grædstrup Sogn 27. Marts 1882.

Matr.-Nr. 3a m. fl. af Baadstrup. Hartkorn 4 Tdr. 5 Skpr. 1¼ Alb. Ejendoms-skyld 32,000 Kr. Brandassurance for Bygningerne c. 14,000 Kr. Areal 91 Tdr. Ld., deraf Ager 66, Eng 18, Skov 6, Have og Gaardsplads 1. Agermarken drives i en 8 Marksdrift: Havre, Brak, Vintersæd, Byg, Roer, Havre og 2aars Græs. Jordens Bonitet er god Lermuld paa Lerunderlag. Der holdes 16 Køer, 16 Stkr. Ungkvæg og Kalve og 2 Tyre af jysk sortbroget Race, 5 Heste, 2 Plage og 4 Faar. Sidste Aar solgtes c. 60 Fedesvin.

Overgaard ligger i Baadstrup. Den nuv. Ejer har købt den af Therkel Jensen, som ejede den i c. 23 Aar og havde faaet den efter sin Svigerfader, Erh. Jensen.



Overgaard

Jorderne er flade med Undtagelse af to store Bakker; de strækker sig navnlig Ø. for Gaarden.

Alle Bygningerne er af Bindingsværk med Straatage. Hovedb. ligger mod S. V. for den egentlige Gaardplan er bygget en Svinestald af Granit med Straatag.

**Lundgaard**, Hylke Sogn. Postforb. og St.: Hylke, hvortil c. 3 Km. Gaarden ligger c. 11 Km. fra Skanderborg. Ejer: *Martin Jakobsen Kjær*, som overtog Gaarden i 1886, er født paa Ejendommen 21. Febr. 1860 og gift med *Hansine Rasmussen*, født i Væhr Sogn 18. Decbr. 1858.

Matr.-Nr. 4a af Udstrup. Hartkorn 3 Tdr. 2 Skpr. 1 Fdkr. 2¼ Alb. Ejendoms-skyld 28,000 Kr. Brandassurance for Bygningerne c. 14,000 Kr. Areal 60½ Td. Ld., deraf Ager 56, Mose 1, Skov 1, Veje 1½, Have og Gaardsplads 1. Agermarken drives i en 11 Marksdrift: Havre, Brak, Rug, Byg, Havre, Roer, Havre og 4aars Græs. Jordens Bonitet er overvejende lermuldet paa et noget blandet Underlag. Der holdes 14 Køer, 17 Stkr. Ungkvæg og Kalve og 1 Tyr af jysk sortbroget Race, 5 Heste, 2 Plage og 2 Faar. Sidste Aar solgtes c. 25 Fedesvin og nogle Grisesøer.

Lundgaard ligger c. 2 Km. S. for Udstrup. Den nuv. Ejer har arvet den efter sin Fader, Jacob Mikkelsen, der ejede den i 30 Aar og havde købt den af Povl Petersen, som ejede den fra 1841.

Jorden er noget bølgeformet med en enkelt større Bakke og ligger omkring Gaarden til alle Sider.

Hovedb. ligger mod S., opført 1894 af Grundmur med Paptag. Den n. og v. Længe

er af Bindingsværk med Straatage, opførte henholdsvis af Ejerens Fader 1878 og af Bertel Andersen 1830. Gaardspladsen er aaben mod Ø. Tørveskiftet ligger mod NV. 1 Km. mod NV. ligger en Kæmpehøj, i hvilken der er fundet et stensat Grav-



Lundgaard.

kammer i en Udhuling, der bestaar af Kampesten. I den n. Længe findes en gammel Egeplanke med Aarstallet 1400 i Romertal og ligeledes 1780, da Gaarden blev udflyttet fra Byen.

**Toftlundgaard**, Hylke Sogn. Postforb. og St.: Hylke, hvortil c. 1 Km. Gaarden ligger c. 11 Km. fra Skanderborg. Ejer: *Rasmus Andersen*, som overtog Gaarden i 1887, er født paa Ejendommen 15. Febr. 1847 og gift med *Petrine Nielsen*, født i Katstrup Sogn 10. Novbr. 1853.

Matr.-Nr. 6a af Udstrup. Hartkorn 4 Tdr. 1 Skp. 1 Fdkr. 2½ Alb. Ejendomsskyld 28,000 Kr. Brandassurance for Bygningerne 20,500 Kr. Areal 60 Tdr. Ld., deraf Ager 53, Skov 6, Have og Gaardsplads 1. Af Agermarken drives 18 Tdr. Ld. i en 7 Marksdrift: Brak, Vintersæd, Byg, Havre og 3aars Græs, 35 Tdr. Ld. i en 8 Marksdrift: Havre, Brak, Vintersæd, Byg, Roer, Havre og 2aars Græs. Jordens Bonitet er overvejende lermuldet. Der holdes 12 Køer og 10 Stkr. Ungkvæg og Kalve af jysk sortbroget Race, 4 Heste, 2 Plage og 4 Faar. Sidste Aar solgtes c. 35 Fedesvin.

Toftlundgaard ligger i Udstrup. Den nuv. Ejer har faaet den efter sin Moder; Faderen, Anders Rasmussen, havde faaet Gaarden 1864 og var født paa den. Hans Fader, Rasmus Andersen, havde, 10. Febr. 1797 giftet sig den til med Enken efter sin Formand.

Jorden er bakket. Totrediedele af Arealet ligger S. for Gaarden, Resten mod NØ. Hovedb. ligger mod S. og er af Grundmur med Rørtag, opført 1863. Avlsb. er af Bindingsværk med Straatage.

**Østergaard**, Hylke Sogn. Postforb. og St.: Hylke. Gaarden ligger c. 9 Km. fra Skanderborg. Ejer: *Hans Hansen*, som overtog Gaarden 1901, er født paa Ejendommen 23. Maj 1865 og gift med *Andrea Nielsen*, født i Skanderup 2. Oktbr. 1878.

Matr.-Nr. 1a m. fl. af Brørup. Hartkorn 5 Tdr. 1 Skp. 3 Fdkr. 1¼ Alb. Ejendomsskyld 31,500 Kr. Brandassurance for Bygningerne c. 20,000 Kr. Areal 65 Tdr. Ld., deraf Ager 59, Skov 5, Have og Gaardsplads 1. Agermarken drives dels i en 8 Marksdrift: Havre, ½ Brak ½ Staldfoder, Roer, Byg, Havre, Byg

og 2aars Græs, dels i en 7 Marksdrift: Havre, Roer, Byg, Roer, Havre og 2aars Græs. Jordens Bonitet er lermuldet. Der holdes 14 Køer, 14 Stkr. Ungkvæg og Kalve og 1 Tyr af jysk sortbroget Race, 4 Heste, 5 Plage og Føl samt 3 Faar. Sidste Aar solgtes c. 40 Fedesvin.

Østergaard ligger c. 1 Km. Ø. for Brørup. Den nuv. Ejer har faaet Gaarden efter sin Fader, Mikkel Hansen, som havde købt den 1864.

De flade Jorder omgiver Gaarden til alle Sider.

Den stentækkede Hovedb. ligger mod V. og er ligesom den ø. Længe af Grundmur, opførte henholdsvis 1911 og 1901. Den n. og s. Længe er af Bindingsværk. Alle Avlsb. har Straatage med Undtagelse af en Tilbygning til den n. Længe, som er af Grundmur med Tag af Bølgeblik.

**Skovgaard**, Hylke Sogn. Postforb. og St.: Hylke, hvortil c. 3 Km. Gaarden ligger c. 9 Km. fra Skanderborg. Ejer: *Jens Munkhøj Nielsen*, som overtog Gaarden i 1902, er født paa Ejendommen 26. Juni 1877 og gift med *Valborg Sejer- sen*, født i Vrold 18. Oktbr. 1889.

Matr.-Nr. 13a m. fl. af Brørup. Hartkorn 4 Tdr. 4 Skpr. 2 Fdkr. 2½ Alb. Ejendomsskyld 29,000 Kr. Brandassurance for Bygningerne c. 15,000 Kr. Areal



Skovgaard.

67 Tdr. Ld., deraf Ager 57, Mose 3, Skov 6, Have og Gaardsplads 1. Agermar- ken drives i en 8 Marksdrift: Havre, Brak, Vintersæd, Byg, Roer, Havre og 2aars Græs. Jordens Bonitet er af noget blandet Beskaffenhed. Der holdes 17 Køer, 15 Stkr. Ungkvæg og Kalve og 2 Tyre af jysk sortbroget Race, 4 Heste, 2 Plage og 3 Faar. Sidste Aar solgtes c. 30 Fedesvin.

Skovgaard ligger c. 1 Km. V. for Brørup. Den nuv. Ejer har faaet Gaarden efter sin Fader, Niels Nielsen, som ejede den i 25 Aar og havde faaet den efter sin Fader, Niels Nielsen. Gaarden er i mange Led gaaet i Arv i denne Slægt.

Jorden er bølgeformet med Gaarden midt i Marken. — Hovedb. ligger mod N. og er ligesom den ø. og s. Længe af Bindingsværk. Den v. Længe er af Grundmur, opført af Ejeren 1908. Alle Bygningerne har Straatage.

**Moselund**, Ousted Sogn. Postforb.: Skanderborg, hvortil c. 9 Km., og St.: Hylke, hvortil c. 5 Km. Ejer: *Kristen Steffensen Kristensen*, som overtog Gaarden i 1909, er født i Oskov 18. Marts 1871 og gift med *Johanne Jensen*, født i Gram 6. Marts 1880.

Matr.-Nr. 6 af Tebstrup. Hartkorn 3 Tdr. 2 Skpr. 1½ Alb. Ejendomsskyld 30,000 Kr. Brandassurance for Bygningerne 18,500 Kr. Areal 74 Tdr. Ld., deraf Ager 65, Eng 4, Skov 4, Have og Gaardsplads 1. Agermarken drives i en 8 Marksdrift: Havre, Brak, Vintersæd, Byg, Roer, Havre og 2aars Græs. Jordens Bonitet er noget uensartet, dels lermuldet, dels af noget lettere Beskaffenhed.

Der holdes 15 Køer, 14 Stkr. Ungkvæg og Kalve og 1 Tyr af jysk sortbroget Race, 5 Heste, 4 Plage og Føl samt 7 Faar. Sidste Aar solgtes c. 25 Fedesvin.

Moselund ligger i Tebstrup. Den nuv. Ejer har købt den af Jens Andersens Enke, hvis Mand havde købt den 1869.



Moselund.

Jorden er let bølget og ligger N. for Gaarden med Undtagelse af 10 Tdr. Ld., som ligger mod SØ.

Hovedb. ligger mod N. og er af Grundmur med Straatag, opført 1850. Den ø. Længe er af Grundmur med Zinktag, opført 1911, den v. Længe af Grundmur med Paptag og den s. Længe af Bindingsværk.

**Tranegaard**, Ousted Sogn. Postforb. og St.: Hylke, hvortil c. 5 Km. Gaarden ligger c. 9 Km. fra Skanderborg. Ejer: *Niels Mortensen*, som overtog Gaarden i 1906, er født i Søvind 29. Decbr. 1865.

Matr.-Nr. 8a af Tebstrup. Hartkorn 4 Tdr. 4 Skpr. 3 Fdkr.  $\frac{1}{2}$  Alb. Ejendomsskyld 28,000 Kr. Brandassurance for Bygningerne c. 13,000 Kr. Areal 58 Tdr. Ld., deraf Ager 53, Eng 4, Have og Gaardsplads 1. Agermarken drives i en 8 Marksdrift: Havre,  $\frac{1}{2}$  Brak  $\frac{1}{2}$  Roer,  $\frac{1}{2}$  Vintersæd  $\frac{1}{2}$  Roer,  $\frac{1}{2}$  Byg  $\frac{1}{2}$  Bland-



Tranegaard.

sæd, Roer, Havre og 2aars Græs. Jordens Bonitet er lermuldet. Der holdes 15 Køer, 14 Køer, 14 Stkr. Ungkvæg og Kalve og 1 Tyr af jysk og rød dansk Race, 4 Heste og 2 Plage. Sidste Aar solgtes c. 50 Fedesvin.

Tranegaard ligger c.  $\frac{1}{2}$  Km. V. for Tebstrup. Den nuv. Ejer har købt den af Mathias Hougaard, der havde opført Bygningerne efter Ildsvaade; han havde købt

Gaarden af Anton Andersen, som havde købt den af Rasmus Tranegaard, der var født paa Gaarden og havde faaet den efter sin Fader, hvis Slægt den havde tilhørt i mange Aar.

Jorderne er bakkede; Gaarden ligger midt paa den n. Side af Arealet.

Alle Bygningerne er af Grundmur. Hovedb., der ligger mod Ø., har Cementstens- tag, Avlsb. Paptage. Gaarden ligger ualmindelig højt og frit.

**Bakkegaard**, Ousted Sogn. Postforb.: Skanderborg, hvortil c. 9 Km., og St.: Hylke, hvortil c. 5 Km. Ejer: *Mads Rasmussen*, som overtog Gaarden i Maj 1914, er født i Adslev 21. Oktbr. 1883 og gift med *Ane Jensen*, født i Miesing 2. Juni 1891.

Matr.-Nr. 9a m. fl. af Tebstrup. Hartkorn 4 Tdr. 6 Skpr. 1½ Alb. Ejendoms- skyld 29,000 Kr. Brandassurance for Bygningerne c. 16,000 Kr. Areal 60 Tdr. Ld., deraf Ager 52, Eng 3, Skov 4, Have og Gaardsplads 1. Agermarken drives dels i en 5 Marksdrift: Roer, Byg, Havre og 2aars Græs, og dels i en 8 Marksdrift: Havre, Brak, Vintersæd, Byg, Roer, Havre og 2aars Græs. Jordens Bonitet er lermuldet. Der holdes 17 Køer, 17 Stkr. Ungkvæg og Kalve og 2 Tyre af jysk sortbroget Race, 5 Heste, 2 Plage og 5 Faar. Sidste Aar solgtes c. 60 Fedesvin.

Bakkegaard ligger i Tebstrup. Den nuv. Ejer har købt den af P. Pedersen Bech, der havde faaet den efter sin Fader, N. Pedersen Beck, i hvis Slægt Gaarden har været i c. 300 Aar.

Jorden er kuperet og ligger hovedsagelig V. for Gaarden; 13 Tdr. Ld. ligger dog mod Ø.

Hovedb. ligger mod S. og er af Grundmur med Straatag, opført 1884. Den ø. Længe er af Granit med Straatag, de andre Længer af Bindingsværk.

**Thorsholmgaard**, Ousted Sogn. Postforb.: Skanderborg, hvortil c. 9 Km., og St.: Hylke, hvortil c. 5 Km. Ejer: *Rasmus Peter Rasmussen*, som overtog Gaarden i 1899, er født paa Ejendommen 2. Aug. 1875 og gift med *Mette Kathrine Hald*, født i Horndrup 13. Juli 1879.



Thorsholmgaard.

Matr.-Nr. 10 af Tebstrup. Hartkorn 5 Tdr. 1 Skp. 2 Fdkr. 2¼ Alb. Ejendoms- skyld 30,000 Kr. Brandassurance for Bygningerne c. 16,000 Kr. Areal 54 Tdr. Ld., deraf Ager 49, Mose 1, Skov 3, Have og Gaardsplads 1. Agermarken drives i en 9 Marksdrift: Havre, Roer, 6rd. Byg, Havre, Roer, Byg, Havre og 2aars Græs. Jordens Bonitet er overvejende god Lermuld. Der holdes 20 Køer, 15 Stkr. Ung- kvæg og Kalve og 1 Tyr af jysk sortbroget Race og 5 Heste. Sidste Aar solgtes c. 60 Fedesvin.

Thorsholmgaard ligger c. ¾ Km. SV. for Tebstrup og er en gammel Slægt-

gaard. Den nuv. Ejer har arvet Gaarden efter sin Fader, Anders P. Rasmussen, der selv fik den 1874 efter sin Fader, Rasmus P. Rasmussen.

Jorden er noget bølgeformet og ligger godt samlet omkring Gaarden.

Bygningerne er af Bindingsværk med Straatage med Undtagelse af den ø. Længe, der er af Grundmur. Bindingsværkshusene er opførte 1801, da Gaarden blev udflyttet. Hovedb. ligger mod N.

**Højballegaard**, Ousted Sogn. Postforb.: Gjedved, og St.: Stenbjerg, hvortil c. 4 Km. Gaarden ligger c. 13 Km. fra Horsens. Ejer: *Søren Bagge Jørgensen*, som overtog Gaarden i Oktbr. 1913, er født i Elling 28. Juni 1889 og gift med *Astrid Mogensen*, født i Haslundkjær 21. Jan. 1887.

Matr.-Nr. 3c m. fl. af Elling. Hartkorn 3 Tdr. 3 Skpr. 3 Fdkr. 2½ Alb. Ejendomsskyld 30,000 Kr. Brandassurance for Bygningerne 21,410 Kr. Areal 38 Tdr. Ld., deraf Ager 33, Eng 1, Skov 3½, Have og Gaardsplads ½. Agermarken drives i en 10 Marksdrift: Havre, benyttet Brak, Vintersæd, Roer, Byg, Roer, Byg, Havre og 2aars Græs. Jordens Bonitet er god, frugtbar Muld paa



Højballegaard.

Lerunderlag. Der holdes 16 Køer, 9 Stkr. Ungkvæg og Kalve og 2 Tyre af jysk sortbroget Race, 2 Heste og 1 Faar. Sidste Aar solgtes c. 45 Fedesvin.

Højballegaard ligger c. 1 Km. SØ. for Elling og er opført af Ejeren 1913.

Jorden, der er let bølgeformet, strækker sig navnlig mod S. Gaarden er skilt ud fra Ejerens Fædrengaard, som ligger inde i Byen.

Alle Bygningerne er af Grundmur med Cementstenstage. Hovedb. ligger mod Ø.

**Østergaard**, Ousted Sogn. Postforb.: Gjedved, og St.: Stenbjerg, hvortil c. 4 Km. Gaarden ligger c. 13 Km. fra Horsens. Ejer: *Hans Peter Rasmussen*, som overtog Gaarden i 1906, er født i Nim 29. Novbr. 1856 og gift med *Else Marie Nielsen*, født i Ravnholte Sogn 9. Juli 1865.

Matr.-Nr. 9a m. fl. af Elling. Hartkorn 5 Tdr. 5 Skpr. 2 Fdkr. 2 Alb. Ejendomsskyld 34,000 Kr. Areal 70 Tdr. Ld., deraf Ager 56, Eng 4, Skov 8, Have og Gaardsplads 2. Af Agermarken drives 44 Tdr. Ld. i en 8 Marksdrift: ½ Havre ½ Brak, ½ Roer ½ Vintersæd, Byg, Roer, Havre og 3aars Græs, og 12 Tdr. Ld. i en anden 8 Marksdrift: Havre, Brak, Vintersæd, Roer, Byg, Havre og 2aars Græs. Jordens Bonitet er overvejende lermuldet. Der holdes 20 Køer, 17 Stkr. Ungkvæg og Kalve og 3 Tyre af jysk og rød dansk Race, 5 Heste og 1 Faar. Sidste Aar solgtes c. 40 Fedesvin.

Østergaard ligger i Elling i det nv. Hjørne af sine noget bølgeformede Jorder. Den nuv. Ejer har købt den af Jens P. Christensen, hvis Fædrengaard det var.

Hovedb. ligger mod S. og er af Grundmur med Paptag. Den v. Længe er ligeledes af Grundmur, men med Cementstenstag, opført 1913; de to andre Avisb. er af Bindingsværk med Straatage. Paa Gaarden er installeret elektrisk Kraft og Lys.

**Toftegaard**, Ousted Sogn. Postforb.: Gjødved, og St.: Stenbjerg, hvortil c. 3 Km. Gaarden ligger c. 13 Km. fra Horsens. Ejer: *Niels Sørensen*, som overtog Gaarden i 1893, er født i Vissing 20. Oktbr. 1860 og gift med *Mine Rasmussen*, født paa Ejendommen 8. Marts 1863.

Matr.-Nr. 7a m. fl. af Elling. Hartkorn 5 Tdr. 2 $\frac{1}{2}$  Alb. Ejendomsskyld 36,000 Kr. Brandassurance for Bygningerne c. 29,000 Kr. Areal 64 Tdr. Ld., deraf Ager 60, Eng 1, Skov 2, Have og Gaardsplads 1. Agermarken drives i en 8 Marksdrift: Havre, benyttet Brak, Vintersæd, Byg, Roer, Havre og 2aars Græs. Jordens Bonitet er overvejende lermuldet. Der holdes 16 Køer, 12 Stkr. Ungkvæg og Kalve og 6 Tyre af rød dansk Race, 3 Heste og 2 Faar. Sidste Aar solgtes c. 50 Fedesvin.



Toftegaard.

Toftegaard ligger i Elling. Den nuv. Ejer har faaet den efter sin Svigerfader, P. Rasmussen, hvis Fædrengaard det var. — Jorden er stærkt kuperet og ligger S. for Gaarden. Skoven er beliggende mod Ø.

Alle Bygningerne er smukke, grundmurede med Tegltage, nyopførte 1912 efter Brand. Hovedb. ligger mod N. Elektrisk Kraft og Lys er installeret. Gaarden er overordentlig smuk, opført efter Tegning af en Horsens Arkitekt. Hovedb. er bygget i Christian d. 8. Stil med høj Frontespice med omkringløbende Sandstensornamenter og et meget smukt Trappparti.

**Haldgaard**, Taaning Sogn. Postforb. og St.: Skanderborg, hvortil c. 8 Km. Ejer: *Søren Christian Danielsen*, som overtog Gaarden i 1906, er født i Taaning Sogn 28. Juni 1873 og gift med *Johanne Jørgensen*, født paa Ejendommen 26. Aug. 1873.

Matr.-Nr. 6 af Taaning. Hartkorn 5 Tdr. 2 $\frac{1}{2}$  Alb. Ejendomsskyld 30,000 Kr. Brandassurance for Bygningerne c. 22,000 Kr. Areal 93 Tdr. Ld., deraf Ager 62, Eng 15, Skov 15, Have og Gaardsplads 1. Agermarken drives i en 8 Marksdrift: Havre, Brak, Vintersæd, Byg, Roer, Havre og 2aars Græs. Jordens Bonitet er lermuldet. Der holdes 16 Køer, 16 Stkr. Ungkvæg og Kalve og 2 Tyre af jysk sortbroget Race, 5 Heste, 2 Plage og 3 Faar. Sidste Aar solgtes c. 40 Fedesvin.

Haldgaard ligger i Taaning (skreves 1451—92 »Thørningh«) tæt V. for Kirken. Den nuv. Ejer har faaet den efter sin Svigerfader, Iver Jørgensen, hvis Fædrengaard det var, og som 30 Aar forinden havde faaet den efter sin Fader, Jørgen Laursen, som ogsaa var født paa Ejendommen.

Jorden er let bølgeformet og ligger SV. og SØ. for Gaarden.



Hovedb. ligger mod N.; den er af Grundmur med Cementstenstag, opført 1872. Den v. Længe er ligeledes af Grundmur, men med Straatag, og Laden er af Bindingsværk



Haldgaard.

med Straatag. Den ø. Længe er af Grundmur udvendig og af Bindingsværk mod Gaardsiden.

**Justenlund**, Taaning Sogn. Postforb. og St.: Skanderborg, hvortil c. 9 Km. Ejer: *Jens Søren Jensen*, som overtog Gaarden i Novbr. 1909, er født i Ll. Taaning 15. Oktbr. 1882 og gift med *Marie Poulsen*, født i Hvirring 1. Jan. 1887.



Justenlund.

Matr.-Nr. 17a af Taaning. Hartkorn 2 Tdr. 6 Skpr. 1¼ Alb. Ejendoms- skyld 28.000 Kr. Brandassurance for Bygningerne c. 20.000 Kr. Areal 53 Tdr. Ld., deraf Ager 47½, Eng 2½, Skov 2, Have og Gaardsplads 1. Agermarken

drives i en 8 Marksdrift: Havre, Vintersæd, Roer, Byg, Roer, Havre og 2aars Græs. Jordens Bonitet er af noget blandet Beskaffenhed. Der holdes 20 Køer, 16 Stkr. Ungkvæg og Kalve og 4 Tyre af jysk og blandet Race og 3 Heste. Sidste Aar solgtes c. 80 Fedesvin.

Justenlund ligger c.  $1\frac{1}{2}$  Km. V. for Taaning. Den nuv. Ejer har faaet den efter sin Svigerfader, Hans Poulsen, der ejede den i 18 Aar og havde mageskiftet sig den til fra Erik Rasmussen, hvis Fædrengaard det var.

Jorden er noget bakket; den omgiver Gaarden til alle Sider.

Hovedb., der ligger mod S., er af Grundmur med Straatag, opført 1883. Den ø. Længe er ligeledes af Grundmur med Cementstenstag, opført 1913. De andre Avlsb. er derimod af Granit udvendig og af Grundmur mod Gaardsiden, tækkede med Straa, opførte og ombyggede 1897 og 1914. Paa Gaarden er installeret Petroleumsmotor til Drift af de faste Maskiner.

Under Skorstenen sidder som Rest fra den gamle Gaard en Egebjælke med følgende Inskription: »Gud bevare den Ild, som her optændes, at ingen Ulykke derved hændes«. Et Stykke Egetræ fra den gamle Lade sidder nu over Stalddøren og har følgende Inskription: »Just R. S. — A. S. D. Anno 1796«.

**Søgaard, Taaning Sogn. Postforb. og St.: Skanderborg, hvortil c. 7 Km.** Ejer: Sognefoged *Søren Peter Winther Jensen*, som overtog Gaarden 1 Oktbr. 1912, er født i Taaning 9. Febr. 1871 og gift med *Marie Rasmussen*, født i Hornslet 31. Jan. 1870.



Søgaard.

Matr.-Nr. 20 m. fl. af Taaning. Hartkorn 5 Tdr. 2 Fdkr.  $1\frac{1}{6}$  Alb. Ejendoms-skyld 35,000 Kr. Brandassurance for Bygningerne 23,900 Kr. Areal 80 Tdr. Ld., deraf Ager 64, Eng 8, Skov 7, Have og Gaardsplads 1. Agermarken drives i en 8 Marksdrift: Havre,  $\frac{1}{2}$  Brak  $\frac{1}{2}$  Roer,  $\frac{1}{2}$  Vintersæd  $\frac{1}{2}$  Roer, Byg, Roer, Havre og 2aars Græs. Jordens Bonitet er overvejende god Lermuld paa Lerunderlag; kun c. 7 Tdr. Ld. er af noget lettere Beskaffenhed. Der holdes 18 Køer, 15 Stkr. Ungkvæg og Kalve og 2 Tyre af jysk sortbroget Race, 5 Heste, 2 Plage og 3 Faar. Sidste Aar solgtes c. 35 Fedesvin.

Søgaard ligger meget smukt c.  $1\frac{1}{2}$  Km N. for Taaning tæt ved Mossø og ved Landevejen fra Skanderborg, der gaar tværs gennem Marken. Den nuv. Ejer har købt Gaarden af Kristen M. Kristensen, der havde den i 21 Aar og havde faaet den efter sin Stedfader, Henriksen, hvis Slægt den havde tilhørt gennem mange Aar.

Jorden er bølgeformet, og Gaarden ligger centralt paa sin Mark.

Alle Bygningerne er af Grundmur. Hovedb. ligger mod S.; den har Tegltag og er opført 1896. Den ø. Længe har Cementstenstag og er opført 1914, medens de to andre Avlsb. har Straatage og er opførte 1864 og 82.

Voer Kloster skal have ligget i Hjørnet af Marken ned mod Søen, og der er der opløjet Rester af Munkesten.

**Nydefred**, Ørritslev Sogn. Postforb. og St.: Hovedgaard, hvortil c. 2 Km. Gaarden ligger c. 9 Km. fra Horsens. Ejer: *Jens Chr. Nielsen*, som overtog Gaarden 1. April 1903, er født i Tamdrup 9. Jan. 1875 og gift med *Anna Michaelsen*, født paa Bentlund 31. Marts 1873.

Matr.-Nr. 2a m. fl. af Ørritslev. Hartkorn 5 Tdr. 3-Skpr. 3 Fdkr. 1 Alb. Ejendomsskyld 38,000 Kr. Brandassurance for Bygningerne 24,298 Kr. Areal 54 Tdr. Ld., deraf Ager 50, Eng 3, Have og Gaardsplads 1. Agermarken drives i en 8 Marksdrift: Havre,  $\frac{1}{2}$  Brak  $\frac{1}{2}$  Roer,  $\frac{1}{2}$  Vintersæd  $\frac{1}{2}$  Blandsæd, Roer, Byg, Havre og 2aars Græs. Jordens Bonitet er lermuldet. Der holdes 20 Køer, 16 Stkr. Ungkvæg og Kalve og 2 Tyre af jysk sortbroget Race og 4 Heste. Sidste Aar solgtes c. 70 Fedesvin.

Nydefred ligger c. 1 Km. SV. for Ørritslev. Den nuv. Ejer har købt den af Knud Kristoffersen, som ejede den fra 1870 og havde faaet den efter Kristoffer Baltzersen, hvis Slægt den havde tilhørt gennem mange Aar.

Jorden er flad og ligger godt samlet omkring Gaarden. — Bygningerne er af Grundmur med Undtagelse af Gaardsiden af den s. Længe, der er af Bindingsværk. Hovedb. ligger mod Ø.; den har Tegtag og er opført 1913. Den v. Længe har Cementstenstag og er opført 1906. Den s. og ø. Længe har derimod Straatage og er ældre. Elektrisk Kraft og Lys er installeret. Nydefred er et gammelt Matrikelnavn.

**Jensgaard**, Ørritslev Sogn. Postforb. og St.: Hovedgaard, hvortil c. 1 Km. Gaarden ligger c. 9 Km. fra Horsens. Ejer: *Oskar Albert Jørgensen*, som overtog Gaarden 1. Maj 1912, er født i Vedslet Sogn 2. Aug. 1881 og gift med *Kathrine Nielsen*, født sammesteds 25. Septbr. 1881.



Jensgaard.

Matr.-Nr. 9a m. fl. af Ørritslev. Hartkorn 4 Tdr. 1 Skp. 1 Fdkr.  $\frac{1}{2}$  Alb. Ejendomsskyld 27,000 Kr. Brandassurance for Bygningerne 15,500 Kr. Areal 41 $\frac{1}{2}$  Td. Ld., deraf Ager 40 $\frac{1}{2}$ , Have og Gaardsplads 1. Agermarken drives i en 8 Marksdrift: Havre, Roer, Byg, benyttet Brak, Vintersæd, Havre og 2aars Græs. Jordens Bonitet er god, frugtbar Muld paa Lerunderlag. Der holdes 16 Køer, 15 Stkr. Ungkvæg og Kalve og 2 Tyre af jysk sortbroget Race, 3 Heste og 3 Faar. Sidste Aar solgtes c. 50 Fedesvin.

Jensgaard ligger c.  $\frac{3}{4}$  Km. Ø. for Ørritslev. Den nuv. Ejer har købt Gaarden af Ove Hansen, som havde den efter Jens Christoffersen, der var født paa Gaarden og ejede den i c. 30 Aar; han havde faaet den efter sin Fader, Niels Christoffersen. Gaarden er en Familiegaard paa Moderens Side og gaet i Arv fra Moder til Datter gennem mange Aar.

Jorden er tildels flad og ligger med Gaarden omtrent i Midten.

Hovedb. ligger mod N. og er af Grundmur. Avlsb. er af Bindingsværk, alle med Straatage og opførte paa Udskiftningens Tid. Elektrisk Kraft og Lys er installeret. Til Gaarden hører et Aftægtshus af Grundmur med Straatag, som ligger i mindre Afstand mod Ø.

**Nederhovedgaard**, Ørritslev Sogn. Postforb. og St.: Hovedgaard. Gaarden ligger c 10 Km. fra Skanderborg og Horsens. Ejer: *H. S. P. Dalsgaard*.

Matr.-Nr. 2a m. fl. af Hovedgaard. Hartkorn 2 Tdr. 6 Skpr.  $\frac{1}{2}$  Alb. Ejendoms-skyld 33,000 Kr. Brandassurance for Bygningerne 14,600 Kr. Areal 60 Tdr. Ld., deraf Ager 30, Skov 29, Have og Gaardsplads 1. Agermarken drives i en 8 Marks-Vekseldrift. Jordens Bonitet er lermuldet. Der holdes 14 Køer og 10 Stkr. Ungkvæg og Kalve af jysk sortbroget Race, 3 Heste og 2 Plage. Sidste Aar solgtes 5 Grisesøer.

Nederhovedgaard ligger c.  $\frac{1}{4}$  Km. N. for Hovedgaard St. Den nuv. Ejer har købt den af Jørgen Jørgensen, der ejede den i c. 16 Aar. Forud for ham hed Ejeren Langemann, og Gaarden var den Gang c. 400 Tdr. Ld. stor.

Jorden er bølgeformet og ligger samlet omkring Gaarden.

Hovedb. ligger mod N.; den er af Bindingsværk med Paptag og er c. 200 Aar gammel. Avlsb. er af Grundmur med Paptage, opførte efter Ildsvaade 1899. Mod S. er Gaardspladsen aaben.

**Peterslund**, Ørritslev Sogn. Postforb. og St.: Hovedgaard, hvortil c.  $1\frac{1}{2}$  Km. Gaarden ligger c. 12 Km. fra Skanderborg. Ejer: *Chr. Herschend* til Herschends-gave. Gaarden er siden 1. April 1914 bortforpagtet til *Rasmus Andersen*, der er født paa Mosegaard 10. Novbr. 1863.

Matr.-Nr. 3 m. fl. af Hovedgaard. Hartkorn 3 Tdr. 1 Skp. 3 Fdkr.  $2\frac{1}{4}$  Alb. Ejendomsskyld 28,000 Kr. Brandassurance for Bygningerne c. 15,000 Kr. Areal  $37\frac{1}{2}$  Td. Ld., deraf Ager  $32\frac{1}{2}$ , Eng  $1\frac{1}{2}$ , Skov  $2\frac{1}{2}$ , Have og Gaardsplads 1. Agermarken drives i en 8 Marksdrift: Havre, Brak, Vintersæd, Byg, Roer, Havre og 2aars Græs. Jordens Bonitet er lermuldet. Der holdes 12 Køer, 11 Stkr. Ungkvæg og Kalve og 1 Tyr af rød dansk Race, 3 Heste, 2 Plage og 3 Faar. Sidste Aar solgtes c. 40 Fedesvin.

Peterslund ligger i Udkanten af »Hovedskoven« c.  $1\frac{1}{2}$  Km. NØ. for Hovedgaard By.

Jorden er let bølgeformet; den strækker sig navnlig N. og Ø. for Gaarden. — Hovedb. ligger mod V. og er af Grundmur med Tegtag. Af Avlsb. er de to af Granit og den tredje af Grundmur, alle med Straatage.

**Bjergegaard**, Ørritslev Sogn. Postforb. og St.: Tvingstrup, hvortil c.  $1\frac{1}{2}$  Km. Gaarden ligger c. 8 Km. fra Horsens. Ejer: *Hans Nielsen Hansen*, som over-



Bjergegaard.

tog Gaarden i 1900, er født i Føvling Sogn 10. Septbr. 1868 og gift med *Mette Kirstine Pedersen*, født i Aaes 11. Maj 1861.

Matr.-Nr. 3a m. fl. af Tvingstrup. Hartkorn 3 Tdr. 6 Skpr. 3 Fdkr.  $\frac{1}{2}$  Alb. Ejendomsskyld 30,000 Kr. Brandassurance for Bygningerne c. 19,000 Kr. Areal 53 Tdr. Ld., deraf Ager 49, Skov 3, Have og Gaardsplads 1. Agermarken drives

i en 9 Marksdrift:  $\frac{1}{2}$  Brak  $\frac{1}{2}$  Staldfoder, Rug, Havre, Roer, Byg, Havre og 3aars Græs. Jordens Bonitet er god Lermuld paa Lerunderlag. Der holdes 17 Køer, 18 Stkr. Ungkvæg og Kalve og 3 Tyre af jysk sortbroget Race, 4 Heste og 2 Plage. Sidste Aar solgtes c. 30 Fedesvin.

Bjerggaard ligger c.  $1\frac{1}{2}$  Km. S. for Tvingstrup. Den nuv. Ejer har faaet den efter sin Hustrus Faster, hvis Mand, Mads Thomsen, var født paa Ejendommen og havde faaet den efter sin Fader, Thomas Madsen; denne Slægt har Gaarden tilhørt i mange Aar.

Jorden er jævn og strækker sig mod S., grænsende til Skellene for Blirup og Haldrup Jorder.

Hovedb., der ligger mod N., er af Bindingsværk med Straatag; Avlsb. er af Granit med Straatage med Undtagelse af Halvdelen af den ø. Længe, som er af Grundmur. Elektrisk Kraft og Lys er installeret. Gaarden ligger frit med storslaaet Udsigt til alle Sider.

S. for Byen ligger den over 100 M. høje Bakke »Tremhøj«.

**Tvingstrup Stationsgaard, Ørritslev Sogn.** Postforb. og St.: Tvingstrup, hvortil c.  $\frac{1}{4}$  Km. Gaarden ligger c. 8 Km. fra Horsens. Ejer: *Peter Chr. Iver Jensen*, som overtog Gaarden i 1889, er født i Tvingstrup 25. Oktbr. 1857 og gift med *Severine Sørensen*, født i Østrup 10. April 1866.



Tvingstrup Stationsgaard.

Matr.-Nr. 18a m. fl. af Tvingstrup. Hartkorn 3 Tdr. 3 Skpr. 2 Fdkr.  $\frac{1}{4}$  Alb. Ejendomsskyld 28,000 Kr. Brandassurance for Bygningerne c. 20,000 Kr. Areal 40 Tdr. Ld., deraf Ager 34, Eng  $1\frac{1}{2}$ , Skov 4, Have og Gaardsplads  $\frac{1}{2}$ . Af Agermarken drives 21 Tdr. Ld. i en 7 Marksdrift: Havre, Roer, Byg, Havre og 3aars Græs, 8 Tdr. Ld. drives i en anden 7 Marksdrift: Havre, Roer, 1aars Græs, Rug, Havre og 2aars Græs, og 4 Tdr. Ld. drives i en 4 Marksdrift: Roer, Havre, Byg og 1aars Græs. Jordens Bonitet er overvejende god Lermuld paa Lerunderlag. Der holdes 12 Køer, 10 Stkr. Ungkvæg og Kalve og 2 Tyre af jysk sortbroget Race, 3 Heste og 3 Faar. Sidste Aar solgtes c. 35 Fedesvin.

Tvingstrup Stationsgaard, som ligger midt i Tvingstrup, har den nuv. Ejer købt af Peter Hansen, hvis Fader, Søren Petersen, ogsaa var født paa Ejendommen.

Jorden er i den mindste Drift jævn, i de andre Drifter noget bakket. — De solide, smukke Bygninger er af Grundmur med Cementstenstage paa Avlsb. og Straatag paa Hovedb. Mod V. er bygget en Svinestald af Granit med Straatag. Avlsb. er opførte 1912—14, Hovedb. 1863. Elektrisk Lys og Kraft er indlagt.

Gaarden ligger umiddelbart Ø. for Tvingstrup St., og foran Hovedb. findes et kønt lille Anlæg, omgivet af et pynteligt Granitgærde.

**Petersminde**, Ørritslev Sogn. Postforb. og St.: Tvingstrup, hvortil c. 1½ Km. Gaarden ligger c. 9 Km. fra Horsens. Ejer: *Jørgen Peter Jørgensen*, som overtog Gaarden i 1900, er født i Hatting 28. Febr. 1873 og gift med *Maren Jensen*, født paa Ejendommen.

Matr.-Nr. 23a af Tvingstrup. Hartkorn 3 Tdr. 6 Skpr. ¼ Alb. Ejendoms-skyld 30,000 Kr. Brandassurance for Bygningerne c. 19,000 Kr. Areal 54 Tdr. Ld., deraf Ager 52, Mose 1, Have og Gaardsplads 1. Agermarken drives i en 9 Marksdrift: Havre, benyttet Brak, Vintersæd, Byg, Roer, Blandsæd, Havre og 2aars Græs. Jordens Bonitet er overvejende lermuldet. Der holdes 18 Køer, 10 Stkr. Ungkvæg og Kalve og 2 Tyre af jysk sortbroget Race, 4 Heste og 2 Plage. Sidste Aar solgtes c. 60 Fedesvin.

**Petersminde** ligger c. 1½ Km. Ø. for Tvingstrup. Den nuv. Ejer har faaet den efter sin Svigerfader, Iver Jensen, der havde faaet den efter Peder Christensen, som var hans Svigerfader.

Jorderne er jævne og ligger godt samlede omkring Gaarden. — Hovedb. ligger mod Ø.; den er af Grundmur med Straatag, opført 1872. Den v. og n. Længe er ligeledes af Grundmur, medens den s. Længe er af Bindingsværk, alle med Straatage. Paa Gaarden er installeret elektrisk Kraft og Lys.

**Søkjærgaard**, Ørritslev Sogn. Postforb. og St.: Tvingstrup, hvortil c. 2 Km. Tlf. 18 over Ørskov Central. Gaarden ligger c. 11 Km. fra Horsens. Ejer: *Jacob Baastrup Terndrup*, som overtog Gaarden i Novbr. 1910, er født i Ølgod



Søkjærgaard.

Sogn 16. Novbr. 1883 og gift med *Dagmar Hansen*, født i Gylling Sogn 21. Maj 1887.

Matr.-Nr. 5a m. fl. af Ørskov. Hartkorn 4 Tdr. 1 Fdkr. Ejendomsskyld 30,000 Kr. Brandassurance for Bygningerne 22,800 Kr. Areal 44½ Td. Ld., deraf Ager 40½, Eng 3, Have og Gaardsplads 1. Agermarken drives i en 9 Marksdrift: Havre, Hvede, Roer, Byg, Havre, Roer, Havre og 2aars Græs. Jordens Bonitet er god Lermuld paa Lerunderlag. Der holdes 15 Køer, 14 Stkr. Ungkvæg og Kalve og 1 Tyr af blandet Race, 4 Heste samt 3 Plage og Føl. Sidste Aar solgtes c. 75 Fedesvin.

**Søkjærgaard** ligger c. ¼ Km. N. for Ørskov, omtrent midt paa sine flade Jorder. Den nuv. Ejer har købt Gaarden af Markus Høy, der havde købt af Ole Hansen, som havde været dens Ejer i lang Tid.

Hovedb. ligger mod S. og er af Grundmur med Tegltag. Den n. Længe er af Granit, den v. af Granit udvendig, Grundmur mod Gaardsiden og den ø. af Grundmur. Alle Avlsb. har Paptage. Bygningerne er opførte efter Ildsvaade 1902. Elektrisk Kraft og Lys er installeret.

**Ørskovhøj**, Ørritslev Sogn. Postforb. og St.: Tvingstrup, hvortil c. 2 Km. Gaarden ligger c. 11 Km. fra Horsens. Ejerinde: Frk. *Sofie Elbæk*, som overtog Gaarden i 1913, er født i Væhr 6. Maj 1886.

Matr.-Nr. 3b m. fl. af Ørskov. Hartkorn 4 Tdr. 1 Skp. 3 Fdkr. 1¼ Alb. Ejendomsskyld 31,000 Kr. Areal 48 Tdr. Ld., deraf Ager 44, Eng 3, Have og Gaardsplads 1. Agermarken drives i to ens 8 Marksdriftør: Havre, Brak, Vintersæd, Byg, Roer, Havre og 2aars Græs. Jordens Bonitet er Iermuldet. Der holdes 16 Køer, 15 Stkr. Ungkvæg og Kalve og 2 Tyre af blandet Race, 5 Heste og 2 Plage. Sidste Aar solgtes c. 100 Fedesvin.

Ørskovhøj ligger c. ¾ Km. NØ. for Ørskov, omgivet af sine gode, jævne Jorder. Den nuv. Ejerinde har købt Gaarden af Iver Rasmussen, der havde købt den af Anders Andersen, som havde den efter Aug. Nielsen.

Gaarden brændte 7. Juni 1914 med Undtagelse af Hovedb. Denne ligger mod S. og er af Grundmur med Tegltag. Avlsb. bliver alle af Grundmur med Cementstengtag. Elektrisk Kraft og Lys vil blive installeret. Gaarden har Navn dels af Byen, dels af, at den ligger højt med vid Udsigt til alle Sider.

**Kirstinelund**, Østbirk Sogn. Postforb. og St.: Stenbjerg, hvortil c. 1½ Km. Gaarden ligger c. 11 Km. fra Horsens. Ejer: *Rasmus Andersen*, som overtog Gaarden i 1906, er født paa Ejendommen 19. Juli 1870 og gift med *Line Nielsen*, født i Østbirk Sogn 17. Jan. 1868.



Kirstinelund.

Matr.-Nr. 1a af Sattrup. Hartkorn 4 Tdr. 2 Skpr. 2 Fdkr. 2 Alb. Ejendomsskyld 30,000 Kr. Brandassurance for Bygningerne c. 18,000 Kr. Areal 48 Tdr. Ld., deraf Ager 44, Eng 3, Have og Gaardsplads 1. Agermarken drives i en 8 Marksdrift: Havre, ½ Helbrak ½ Roer, Vintersæd, Roer, Byg, Havre og 2aars Græs. Jordens Bonitet er for Størsteparten sandmuldet. Der holdes 13 Køer, 14 Stkr. Ungkvæg og Kalve og 5 Tyre af jysk sortbroget Race, 5 Heste og 3 Faar. Sidste Aar solgtes c. 35 Fedesvin.

Kirstinelund ligger c. ½ Km. SØ. for Sattrup. Den nuv. Ejer har faaet den efter sin Fader, Johs. Andersen, som selv havde faaet den efter sin Svigerfader.

Jorden er noget bakket; den ligger navnlig V. for Gaarden. — Hovedb., der ligger mod S., er af Grundmur med Tegltag. Den n. og ø. Længe er af Granit, den v. Længe af Bindingsværk og Granit. Alle Avlsb. har Straatage.

Paa Markerne er fundet flere Gravkamre fra Oldtiden med Stenkiler og Urner.

**Brokbjerggaard**, Østbirk Sogn. Postforb. og St.: Østbirk, hvortil c. 3½ Km. Gaarden ligger c. 14 Km. fra Horsens. Ejer: *Jørgen Thomassen*, som overtog Gaarden i 1884, er født paa Ejendommen 15. Maj 1856 og gift med *Ane Kathrine Mortensen*, født i Østbirk 8. Oktbr. 1859.

Matr.-Nr. 9a m. fl. af Monbjerg. Hartkorn 4 Tdr. 2 Skpr. 2 Fdkr. 2 Alb. Ejendomsskyld 30,000 Kr. Brandassurance for Bygningerne 13,600 Kr. Areal



Brokbjerggaard.

50 Tdr. Ld., deraf Ager 49, Have og Gaardsplads 1. Agermarken drives i en 8 Marksdrift: Helbrak,  $\frac{1}{2}$  Vintersæd  $\frac{1}{2}$  Roer, Byg, Roer, Havre og 3aars Græs. Jordens Bonitet er god Lermuld. Der holdes 15 Køer, 14 Stkr. Ungkvæg og Kalve og 1 Tyr af jysk sortbroget Race, 3 Heste, 4 Plage og Føl samt 1 Faar. Sidste Aar solgtes c. 40 Fedesvin.

Brokbjerggaard ligger c.  $3\frac{1}{2}$  Km. NØ. for Sattrup. Den nuv. Ejer har taget Gaarden i Arv efter sin Fader, Thomas P. Nielsen, der havde faaet den efter sin Fader, Thomas Nielsen Kjær, i hvis Slægt Gaarden har været i c. 200 Aar.

Gaarden ligger bekvemt, omtrent midt paa sine flade Jorder og har sit Navn fra en i Nærheden liggende c. 100 M. høj Bakke, »Brokbjerg«.

Hovedb. ligger mod N. og er ligesom den s. Længe af Bindingsværk. Den v. Længe er af Grundmur, den ø. af Granit, alle med Straatage. Hovedb. er ombygget af Ejeren, men stammer iøvrigt fra 1797.

**Grøndamsgaard**, Østbirk Sogn. Postforb. og St.: Østbirk, hvortil c. 2 Km. Gaarden ligger c. 14 Km. fra Horsens. Ejer: *Marius Catharus Pedersen*, som



Grøndamsgaard.

overtog Gaarden 1. Juli 1888, er født i Tolstrup 9. Aug. 1865 og gift med *Ane Jacobsen*, født i Hornborg 17. Juni 1861.



Matr.-Nr. 11 m. fl. af Monbjerg. Hartkorn 3 Tdr. 4 Skpr. 2 Fdkr. 2½ Alb. Ejendomsskyld 29,500 Kr. Brandassurance for Bygningerne 23,960 Kr. Areal 52 Tdr. Ld., deraf Ager 45, Eng 3, Skov 3, Have og Gaardsplads 1. Af Agermarken drives 30 Tdr. Ld. i en 8 Marksdrift: Havre, benyttet Brak, Vintersæd, Roer, Byg, Havre og 2aars Græs, og 15 Tdr. Ld. i en 9 Marksdrift: Havre, Helbrak, Vintersæd, Kartoffler, Byg, Havre og 3aars Græs. Jordens Bonitet er i 8 Marksdriften god Lermuld, i den mindre Drift sandmuldet. Der holdes 14 Køer, 10 Stkr. Ungkvæg og Kalve og 2 Tyre af jysk sortbroget Race, 3 Heste og 2 Plage. Sidste Aar solgtes c. 50 Fedesvin.

Grøndamsgaard ligger c. 1 Km. Ø. for Østbirk (skreves 1339 »Bierke« og 1461 »Østerbircke«). Den nuv. Ejer har købt den af Sognefoged J. P. Nielsen, hvis Fædrengaard det var.

Gaarden ligger omtrent midt paa den store Drift, medens de øvrige Jorder strækker sig mod S.

Hovedb. ligger mod S. og er af Grundmur med Tegtag. Avlsb. er opførte af Ejeren efter Ildsvaade 1906 og er af Grundmur med Paptage. Ved Vejen ligger to Beboelseshuse af Bindingsværk med Straatage. — Gaardens Navn stammer fra nogle Damme, der ligger i dens Nærhed. Mod S. findes paa dens Mark nogle Kæmpehøje.

**Petersminde**, Østbirk Sogn. Postforb. og St.: Østbirk. Gaarden ligger c. 14 Km. fra Horsens. Ejer: *Anders P. Nielsen*, som overtog Gaarden i 1888, er født paa Ejendommen 25. Febr. 1863.

Matr.-Nr. 3a m. fl. af Østbirk. Hartkorn 4 Tdr. 3 Fdkr. 1 Alb. Ejendomsskyld 28,000 Kr. Brandassurance for Bygningerne c. 19,000 Kr. Areal 68 Tdr. Ld., deraf Ager 62, Eng 5, Have og Gaardsplads 1. Agermarken drives i to ens 7 Marksdrifter: Havre, Vintersæd, Byg, Roer, Havre og 2aars Græs. Jordens Bonitet er overvejende sandmuldet. Der holdes 18 Køer, 13 Stkr. Ungkvæg og Kalve og 3 Tyre af rød dansk Race, 4 Heste, 1 Plag og 4 Faar. Sidste Aar solgtes c. 20 Fedesvin.

Petersminde ligger i Østbirk. Den nuv. Ejer har taget den i Arv efter sin Fader, N. P. Petersen, der havde faaet den efter sin Svigerfader, Anders Petersen, hvis Fædrengaard det var.

Jorden er en Del bakket og kuperet og ligger N. og SV. for Gaarden.

Hovedb. er af Grundmur, opført 1889 og ligger mod S. Avlsb. er af Granitstøbning, opførte 1903—07. Alle Bygningerne har Straatage. Elektrisk Kraft og Lys er installeret. Gaarden har sit eget Vandværk.

**N. A. Lundums Gaard** i Østbirk, Østbirk Sogn. Postforb. og St.: Østbirk. Gaarden ligger c. 14 Km. fra Horsens. Ejer: *Niels Andersen Lundum*, som overtog Gaarden i 1875, er født paa Ejendommen 30. Jan. 1853 og gift med *Ane Frandsen*, født i Østbirk 12. Maj 1854.

Matr.-Nr. 8a m. fl. af Østbirk. Hartkorn 3 Tdr. 7 Skpr. 2 Fdkr. 2½ Alb. Ejendomsskyld 29,500 Kr. Brandassurance for Bygningerne c. 11,000 Kr. Areal 60 Tdr. Ld., deraf Ager 59, Have og Gaardsplads 1. Agermarken drives i to ens 8 Marksdrifter: Havre, Helbrak, Vintersæd, Roer, Byg, Havre og 2aars Græs. Jordens Bonitet er sandmuldet. Der holdes 18 Køer, 10 Stkr. Ungkvæg og Kalve og 2 Tyre af jysk sortbroget Race, 4 Heste og 2 Plage. Sidste Aar solgtes c. 30 Fedesvin.

Gaarden ligger i Østbirk By. Den nuv. Ejer har arvet den efter sin Fader, Anders Nielsen, der havde den efter sin Fader, Niels Andersen, som havde faaet den efter sin Stedfader, Laurits Nielsen, der stammede fra Lundum.

Jorden, der hovedsagelig ligger V. for Gaarden, er flad med Undtagelse af en Mark ved Skoven, som er noget kuperet.

Hovedb. er fritliggende mod N. og er af Grundmur med Cementstenstag, opført 1905. Af Avlsb. er den s. Længe af Granit, Resten af Bindingsværk, alle med Straatage. Elektrisk Lys er installeret.

**Petersborg**, Østbirk Sogn. Postforb. og St.: Østbirk, hvortil c. 2½ Km. Gaarden ligger c. 12 Km. fra Horsens. Ejer: *Daniel Michael Hansen*, som over-

tog Gaarden i 1906, er født paa Ejendommen 14. Decbr. 1873 og gift med *Ane Marie Nielsen*, født i Østbirk Sogn 29. Decbr. 1881.

Matr.-Nr. 16a m. fl. af Østbirk. Hartkorn 5 Tdr. 1 Skp. 1¼ Alb. Ejendoms-skyld 34,000 Kr. Brandassurance for Bygningerne c. 22,000 Kr. Areal 110 Tdr. Ld., deraf Ager 85, Eng og Mose 9, Skov 3, Veje 3, Baneanlæg 2, Indhegning 7, Have og Gaardsplads 1. Agermarken drives i to ens 8 Marksdrifter: Havre, Helbrak, Vintersæd, Roer, Byg, Havre og 2aars Græs. Jordens Bonitet er dels ler-, dels sandmuldet. Der holdes 23 Køer, 15 Stkr. Ungkvæg og Kalve og 5 Tyre af jysk og rød dansk Race, 6 Heste 2 Faar. Sidste Aar solgtes c. 70 Fedesvin.

Petersborg ligger c. 2 Km. SØ. for Østbirk, omgivet af de hovedsagelig jævne Jorder. Den nuv. Ejer har taget den i Arv efter sin Fader, Rasmus Hansen, der havde faaet den efter sin Fader, der selv var født paa Ejendommen, og hvis Slægt den havde tilhørt i c. 200 Aar.

Hovedb. ligger mod NØ.; den er af Grundmur med Bølgebliktag ligesom den s.



Petersborg.

Længe. De andre Avlsb. er dels af Granit, dels af Grundmur med Straa- og Paptage. Gaarden ligger tæt ved Landevejen til Horsens, meget smukt med en køn, lille Plantage bag sig.

**Birknæsgaard**, Østbirk Sogn. Postforb.: Østbirk, og St.: Vestbirk, hvortil c. 2½ Km. Tlf. 8 over Vestbirk Central. Gaarden ligger c. 20 Km. fra Horsens. Ejer: *Poul Severin Gram Sørensen*, som overtog Gaarden 1. Novbr. 1913, er født i Hatstrup 25. Novbr. 1886.

Matr.-Nr. 1a m. fl. af Birknæs. Hartkorn 2 Tdr. 4 Skpr ½ Alb. Ejendoms-skyld 33,000 Kr. Brandassurance for Bygningerne c. 23,000 Kr. Areal 90 Tdr. Ld., deraf Ager 55, Eng 20, Mose 10, Skov 4, Have og Gaardsplads 1. Agermarken drives uden noget egentlig fast Sædskiye. Mosen opdyrkes efterhaanden. Jordens Bonitet er overvejende god Sandmuld. Der holdes 15 Køer, 16 Stkr. Ungkvæg og Kalve og 5 Tyre af jysk sortbroget Race, 4 Heste og 2 Plage. Sidste Aar solgtes c. 60 Fedesvin.

Birknæsgaard er den mod NV. af Birknæsgaardene og ligger c. 2½ Km. fra Vestbirk St. Den nuv. Ejer har købt Gaarden af Landbrugscand. Christiansen, der havde den i 7 Aar og købte den af Jens Rasmussen, hvis Slægt den havde tilhørt i mange Aar.

Jorden er noget kuperet, men ligger godt samlet omkring Gaarden. — Hovedb. er af Grundmur med Tegltag; den ligger mod N. Avlsb. er af Bindingsværk mod

Gaardsiden, Grundmur udvendig. Til Drift af de faste Maskiner anvendes Petroleums-motor.



Birknæsgaard.

Der drives en omfattende Tørvefabrikation med en aarlig Omsætning paa c. 1 Million Tørv.

**Marielyst**, Østbirk Sogn. Postforb. og St.: Vestbirk, hvortil c.  $\frac{1}{4}$  Km. Gaarden ligger c. 19 Km. fra Horsens. Ejer: *Rasmus Tranegaard*, som overtog Gaarden i 1904, er født paa Ejendommen 10. Marts 1877 og gift med *Dagmar Madsen*, født ved Odense 27. Juli 1878.

Matr.-Nr. 8a m. fl. af Vestbirk. Hartkorn 3 Tdr. 4 Skpr. 1 Fdkr.  $1\frac{1}{2}$  Alb. Ejendomsskyld 35,000 Kr. Brandassurance for Bygningerne c. 24,000 Kr. Areal 65 Tdr. Ld., deraf Ager 61, Eng 3, Have og Gaardsplads 1. Agermarken drives i en 8 Marksdrift: Vintersæd, Roer, Byg, 1aars Græs, Havre, Roer, Havre og 1aars Græs. Jordens Bonitet er gennemgaaende god Muld. Der holdes 20 Køer, 7 Stkr. Ungkvæg og Kalve og 11 Tyre af jysk sortbroget Race, 5 Heste og 2 Plage. Sidste Aar solgtes c. 70 Fedesvin.



Marielyst.

Marielyst ligger c.  $\frac{1}{4}$  Km. N. for Vestbirk ved St. Den nuv. Ejer har overtaget den efter sin Fader, H. P. Tranegaard, der havde faaet den efter sin Svigerfader. Jorden er jævn og ligger bekvemt samlet omkring Gaarden. — Alle Bygningerne

er af Grundmur med Straatage. Hovedb. ligger mod S. Elektrisk Lys og Kraft er installeret.

Ved Gaarden, der ligger temmelig højt med en smuk Udsigt til alle Sider, findes en Kæmpehøj, »Svinhøj«.

**Liselund**, Østbirk Sogn. Postforb. og St.: Østbirk, hvortil c. 3 Km. Gaarden ligger c. 17 Km. fra Horsens. Ejer: *Christen Nielsen*, som overtog Gaarden i 1910, er født paa Ejendommen 5. Febr. 1880 og gift med *Jørgine Andersen*, født i Skjold 5. Decbr. 1887.

Matr.-Nr. 3a m. fl. af Puerup. Hartkorn 4 Tdr. 7 Skpr. 1¼ Alb. Ejendoms-skyld 35,000 Kr. Brandassurance for Bygningerne c. 24,000 Kr. Areal 66 Tdr. Ld., deraf Ager 65, Have og Gaardsplads 1. Agermarken drives i en 9 Marksdrift: Havre, Roer, Blandsæd, Rug, Byg, Roer, Havre og 2aars Græs. Jordens Bonitet



Liselund.

er Iermuldet. Der holdes 20 Køer, 20 Stkr. Ungkvæg og Kalve og 2 Tyre af jysk sortbroget Race, 5 Heste samt 3 Plage og Føl. Sidste Aar solgtes c. 60 Fedesvin.

Liselund ligger c. ½ Km. N. for, hvor tidligere Puerup, der brændte c. 1850, laa. Gaarden er nyopført 1910 efter Ildsvaade. Den har gennem mange Led tilhørt Ejerens Slægt. Selv har han overtaget den efter sin Fader, Rasmus Nielsen, der igen havde den efter sin Fader, Niels Jensen.

De kuperede Jorder ligger samlede omkring Gaarden. — Alle Bygningerne er af Grundmur. Hovedb. ligger mod Ø. og har Tegltag. Avlsb., der er støbte udvendig, har Bliktage. Mod S. ligger den sidste Rest af den gamle Gaard, en grundmuret Svinestald med Straatag. De faste Maskiner drives ved Benzinmotor.

Ejerens Fader har i en Kæmpehøj paa Gaardens Mark, der er ulgraved af Nationalmuseet, fundet to Slangeringe af Guld.

## Nim Herred.



**Mariehaab**, Hvirring Sogn. Postforb. og St.: Flemming, hvortil c. 1½ Km. Gaarden ligger c. 13 Km. fra Horsens. Ejer: *Johan Dencker*, som overtog Gaarden i 1896, er født i Hornum 4. April 1843 og gift med *Marie Nielsen*, født i Vedslet Sogn 7. April 1864.

Matr.-Nr. 1g m. fl. af Hvirring. Hartkorn 5 Tdr. 4 Skpr. ½ Alb. Ejendoms-

skyld 29,000 Kr. Brandassurance for Bygningerne c. 15,000 Kr. Areal 87½ Td. Ld., deraf Ager 81½, Eng 5, Have og Gaardsplads 1. Agermarken drives i en 8 Marksdrift: benyttet Brak, Rug, Havre, Roer, ½ Byg ½ Kartoffler, Havre og 2aars Græs. Jordens Bonitet er god Lermuld. Der holdes 23 Køer, 20 Stkr. Ungkvæg og Kalve og 2 Tyre af rød dansk Race, 5 Heste, 4 Plage og Føl samt 4 Faar. Sidste Aar solgtes c. 45 Fedesvin.

Mariehaab ligger tæt N. for Nr. Snede Landevej og Hvirring Kirke. Den nuv. Ejer har købt Gaarden af en Therkelsen, som selv havde købt af Therkel Nyborg. — Jorderne er jævne og ligger godt samlede omkring Gaarden.

Hovedb. ligger mod N. og er af Grundmur med Tegtag. Af Avlsb. er den v. Længe af Granit, den s. af Grundmur og den ø. af Bindingsværk, alle med Straatage.

**Blæsbjerggaard**, Hvirring Sogn. Postforb. og St.: Flemming, hvortil c. 2½ Km. Gaarden ligger c. 14 Km. fra Horsens. Ejer: *Søren Jørgen Andreasen*, som overtog Gaarden i 1881, er født i Hornum 22. Jan. 1847 og gift med *Hanne Christensen*, født paa Ejendommen 12. Oktbr. 1852.

Matr.-Nr. 6a m. fl. af Hvirring. Hartkorn 4 Tdr. 2 Skpr. 2 Fdkr. 2 Alb. Ejendomsskyld 32,000 Kr. Brandassurance for Bygningerne c. 18,000 Kr. Areal 63 Tdr.



Blæsbjerggaard.

Ld., deraf Ager 61, Eng 1, Have og Gaardsplads 1. Agermarken drives i en 8 Marksdrift: Havre, ½ Staldfoder ½ Roefrø, ½ Rug ½ Byg, Roer, Byg, Havre og 2aars Græs. Jordens Bonitet er god Muld med Lerunderlag. Der holdes 24 Køer, 18 Stkr. Ungkvæg og Kalve og 2 Tyre af jysk sortbroget Race, 4 Heste, 3 Plage og Føl samt 3 Faar. Sidste Aar solgtes c. 70 Fedesvin.

Blæsbjerggaard ligger i Hvirring. Den nuv. Ejer har faaet den efter sin Svigermoder, Christen Hansens Enke, hvis Fædrengaard det var. Jorderne, som er bølgformede, strækker sig S. og V. for Gaarden.

Alle Bygningerne er af Grundmur. Den skiferdækkede Hovedb. ligger i N. og S. med Gavlen ind mod Gaardspladsen; den er opført af Ejeren 1902. Avlsb. har Straatage.

**Vestergaard**, Hvirring Sogn. Postforb. og St.: Rask Mølle, hvortil c. 1½ Km. Gaarden ligger c. 22 Km. fra Horsens. Ejer: *Rasmus Mikkelsen*, som overtog Gaarden i 1893, er født i Kallehave 6. Novbr. 1864 og gift med *Ane Kathrine Mortensen*, født i Hornborg Sogn 7. Septbr. 1863.

Matr.-Nr. 21a af Boering. Hartkorn 4 Tdr. 1 Skp. 3 Fdkr. 1 Alb. Ejendomsskyld 30,500 Kr. Brandassurance for Bygningerne 23,600 Kr. Areal 60 Tdr. Ld., deraf Ager 47, Eng og Mose 12, Have og Gaardsplads 1. Agermarken drives i en 8 Marksdrift: Vintersæd efter Halvbrak, Havre, Roer, Byg, Havre og 2½aars Græs. Jordens Bonitet er overvejende god Muld paa Lerunderlag. Der holdes

20. Køer, 12 Stkr. Ungkvæg og Kalve og 2 Tyre af jysk sortbroget Race, 4 Heste, 1 Plag og 5 Faar. Sidste Aar solgtes c. 35 Fedesvin.

Vestergaard ligger c.  $\frac{3}{4}$  Km. V. for Boering. Den nuv. Ejer har købt den af Andersen, som havde den i en lang Aarrække. Jorden er noget kuperet med Gaarden omtrent midt paa Arealet. Af Engen er 8 Tdr. Ld. kultiveret, medens c. 2 Tdr. Ld. kan overrisles.

Bygningerne er opførte af den nuv. Ejer. Hovedb. ligger mod Ø. og er af Grundmur med Skifertag; Avlsb. er af Grundmur mod Gaardsiden og Granit udvendig; de har Straatage.

1396 solgte Hr. Erik og Jens Lykke »Borthinge« og »Borthingeholm«, som de havde taget i Arv efter deres Fader, og som tidligere havde tilhørt Per Brock, til Dronning Margrethe. 1626 laa her endnu en større Gaard, »Borningsgaard«, som da tilhørte Knud Galt. Endnu findes i en udtørret Sø, der ligger i Boering ind under Hovedgaarden Rask Skove, stærke og interessante Rester af et gammelt Pæleværk; der skal ifølge »Danske Atlas« her have staaet et Lystslot, antagelig Borningsholm.

**H. Kristensens Gaard** i Honum, Hvirring Sogn. Postforb. og St.: Rask Mølle, hvortil c. 1 Km. Gaarden ligger c. 15 Km. fra Horsens. Ejer: *Hans Kristensen*, som overtog Gaarden i 1880, er født i Hvirring 30. Marts 1856 og gift med *Karen Madsen*, født i Almind 21. April 1864.

Matr.-Nr. 8a m. fl. af Honum. Hartkorn 5 Tdr. 7 Skpr. 2 Fdkr.  $1\frac{1}{4}$  Alb. Ejendomsskyld 35,500 Kr. Brandassurance for Bygningerne c. 24,000 Kr. Areal 74 Tdr. Ld., deraf Ager 65, Eng 3, Skov 5, Have og Gaardsplads 1. Agermarken drives dels i en 9 Marksdrift: Havre, Roer, Blandsæd, Rug, Roer, Byg, Havre og 2aars Græs, og dels i en 7 Marksdrift. Jordens Bonitet er hovedsagelig god Sandmuld paa Grusunderlag. Der holdes 30 Køer, 18 Stkr. Ungkvæg og Kalve og 2 Tyre, 7 Heste, 4 Plage og Føl samt 4 Faar. Gaarden har Avlscenter for danske Landsvin.

Gaarden ligger i Honum (skreves 1467 »Huornum«). Den nuv. Ejer har købt den af sin Svigermøder, Jens Madsens Enke, hvis Mand var født paa Ejendommen.

Jorden er overvejende jævn og strækker sig navnlig mod V. 7 Tdr. Ld. og Skovhaven ligger dog S. for Byen. Paa Gaardens Mark findes fire Kæmpehøje, som er fredlyste.

Alle Bygningerne er af Grundmur. Hovedb. ligger mod S. og har Tegltag. Laden har Straatag, de to andre Avlsb. Paptage. Mod V. ligger en paptækket Svinestald med Plads til 100 Svin.

**Skyggerslund**, Hvirring Sogn. Postforb. og St.: Flemming, hvortil c. 1 Km. Gaarden ligger c. 14 Km. fra Horsens. Ejer: *Jens Emanuel Andreasen*, som over-



Skyggerslund.

tog Gaarden i 1885, er født paa Ejendommen 25. Oktbr. 1855 og gift med *Ane Kathrine Jensen*, født i Stouby i Bjerre Herred 17. Decbr. 1867.

Matr.-Nr. 1 m. fl. af Honumskov. Hartkorn 3 Tdr. 3 Skpr. 3 Fdkr.  $2\frac{1}{4}$  Alb.

Ejendomsskyld 34,000 Kr. Brandassurance for Bygningerne 17,100 Kr. Areal 80 Tdr. Ld., deraf Ager 49, Overrislingseng og Mose 5, Skov 25, Have og Gaardsplads 1. Agermarken drives i en 8 Marksdrift: Havre, Roer, Byg, benyttet Brak, Rajgræs, Havre og 2aars Græs. Jordens Bonitet er af noget blandet Beskaffenhed. Der holdes 18 Køer, 12 Stkr. Ungkvæg og Kalve og 2 Tyre af rød dansk Race, 4 Heste og 1 Plag. Sidste Aar solgtes c. 50 Fedesvin.~

Skyggerslund ligger SV. for Flemming St. Den nuv. Ejers Bedstefader, Peder Larsen, var Skovfoged paa Hovedgaarden Rask og fik Gaarden af Herskabet. Hans Søn, Anders Emanuel Pedersen, blev født 1802 og fik Ejendommen efter sin Fader.

Jorden er bølgeformet; den omgiver Gaarden til alle Sider. Bygningerne er af Bindingsværk med Undtagelse af den v. Længe, der er grundmuret. Hovedb. ligger mod N. Den v. Længe har Bølgebliktag, de andre Bygninger Straatage.

Gaarden har Navn af sin Skov, hvori den ligger, og som er god, ung Bøgeskov, der støder umiddelbart op til den kønne, velholdte Have, hvori findes en stor Fiskedam. Disse idylliske Omgivelser giver Gaarden Præget af en hyggelig Herregaard, til trods for dens mindre Størrelse.

**Stjernholm**, Nim Sogn. Postforb.: Nim, og St.: Lund, hvortil c. 8 Km. Gaarden ligger c. 15 Km. fra Horsens. Ejer: *Knud Jensen*, som overtog Gaarden i 1907, er født i Underup 10. Marts 1866 og gift med *Inger Petersen*, født i Gjedved 12. Novbr. 1879.



Stjernholm.

Matr.-Nr. 11a m. fl. af Nim. Hartkorn 5 Tdr. 2 Skpr. 3 Fdkr. 1¼ Alb. Ejendomsskyld 34,500 Kr. Brandassurance for Bygningerne c. 18,000 Kr. Areal 75 Tdr. Ld., deraf Ager 60, Eng 3, Mose 1, Skov 10, Have og Gaardsplads 1. Agermarken drives i en 8 Marksdrift: Havre, Roer, Byg, ½ Rug ½ Blandsæd, Havre og 3aars Græs. Jordens Bonitet er af blandet Beskaffenhed. Der holdes 17 Køer, 15 Stkr. Ungkvæg og Kalve og 2 Tyre af jysk og blandet Race, 5 Heste, 2 Plæge og 2 Faar. Sidste Aar solgtes c. 40 Fedesvin.

Stjernholm ligger ved Landevejen tæt udenfor Nim. Den nuv. Ejer har købt den af Steffen Rasmussen Nim, som havde ejet den i c. 50 Aar.

Jorderne er jævne, og Gaarden ligger bekvemt, omtrent midt paa sin Mark. Hovedb. ligger mod N. og er ligesom den v. Længe af Grundmur. De to andre Avlsb. er af Bindingsværk. Den v. Længe, som er opført af den nuv. Ejer, har Paptag, de andre Bygninger Straatage.

Fra Gaarden har man en smuk Udsigt mod NV. til Brestenbro, hvor Horsens—Silkeborg Landevej fører over Gudenaen. Ved Brestenbro (gammel Form »Bræstenbro« og »Brystingbro«) stod i den senere Middelalder et Kapel, indviet til Vor Frue, og i hvis Nærhed der fandtes en undergørende, hellig Kilde. Endnu kan man i Grunden paa den Plads, hvor Kapellet stod, opgrave Munkesten og Kampesten fra Soklen.

**Nim Præstegaard**, Nim Sogn. Postforb.: Nim, og St.: Lund, hvortil c. 7 Km. Gaarden ligger c. 13½ Km. fra Horsens. Nuv. Beneficiarius: Pastor *Niels Smit-Olsen*. Avlingen er bortforpagtet til *Jakob Porsgaard*, som overtog Forpagtningen i 1907; han er født i Nim 6. Decbr. 1881 og gift med *Augusta Rasmussen*, født sammesteds 14. Aug. 1878.

Matr.-Nr. 1a m. fl. af Nim. Hartkorn 5 Tdr. 2 Skpr. 3 Fdkr. 1½ Alb. Ejendoms-skyld 28,000 Kr. Areal 74 Tdr. Ld., deraf Ager 70, Eng 2, Mose 1, Have og Gaardsplads 1. Af Agermarken drives 44 Tdr. Ld. i en 8 Marksdrift: ½ Havre ½ Brak, ½ Roer ½ Rug, ½ Roer ½ Havre, Byg, Havre og 3aars Græs, og 22 Tdr. Ld. i en 7 Marksdrift: Rug efter Halvbrak, Roer, Byg, Havre og 2½aars Græs; 4 Tdr. Ld. henligger som Toft. Jordens Bonitet er dels sandmuldet, dels lermuldet. Der holdes 17 Køer, 17 Stkr. Ungkvæg og Kalve og 2 Tyre af jysk og blandet Race, 4 Heste, 1 Plag og 5 Faar. Sidste Aar solgtes c. 45 Fedesvin.

Nim Præstegaard ligger inde i Byen i den n. Side af sine ret jævne Jorder. Gaardspladsen er aaben mod N. Mod S. ligger Hovedb., der ligesom Sidelængerne er af Grundmur. V. for den egentlige Gaardplan er bygget en Svinestald af Bindingsværk. Hovedb. har Tegltag, Avlsb. Straatage. Forpagterboligen er af Grundmur med Tegltag; den ligger ved Landevejen V. for Gaarden.

Nim nævnes allerede i Kong Valdemars Jordebog som Krongods; Marsk Stig havde det i Forlening af Kong Erik Glipping.

**Anelyst Mølle**, Nim Sogn. Postforb.: Nim, og St.: Lund, hvortil c. 8 Km. Gaarden ligger c. 14 Km. fra Horsens. Ejer: Møller *Berthel Sørensen*, som overtog Gaarden i 1903, er født i Føvling 5. Aug. 1878 og gift med *Marie Jensen*, født i Odder Sogn 15. Jan. 1883.



Anelyst Mølle.

Matr.-Nr. 15d m. fl. af Nim. Hartkorn 2 Tdr. 3. Fdkr. 1½ Alb. Ejendoms-skyld 29,000 Kr. Brandassurance for Bygningerne c. 32,000 Kr. Areal 30 Tdr. Ld., deraf Ager 29½, Have og Gaardsplads ½. Af Agermarken ligger c. 11½ Td. Ld. hjemme ved Møllen; de drives i en 6 Marksdrift: Havre, Roer, Byg, Havre og 2aars Græs; de 18 Tdr. Ld. er fraliggende ved Brestenbro og drives uden noget egentligt fast Sædscliffe. Jordens Bonitet er i 6 Marksdriften god Lermuld paa Lerunderlag, medens Arealet ved Brestenbro er sandmuldet. Der holdes 8 Køer af blandet Race og 2 Heste. Sidste Aar solgtes c. 40 Fedesvin.

Anelyst Mølle ligger c. ¼ Km. VNV. for Nim. Den nuv. Ejer har købt den af Frands Andersen, der var dens Ejer i c. 30 Aar, og som havde købt den af Sognefoged Jens Olsen.

Jorden skraaner jævnt mod N. 18 Tdr. Ld. er fraliggende ved Landevejen til Brestenbro.



Alle Bygningerne er af Grundmur med Paptage. Hovedb. ligger mod N. Møllen er en hollandsk Vindmølle; den ligger Ø. for Hovedb. og er opført 1880. N. for Møllen er bygget en grundmuret, spaantækket Svinestald og en Svinestald af støbte Mure med Hvalvingsloft og Paptag. Mod Ø. ligger endelig en ældre, teglhængt Bygning af Grundmur og Granit.

**Lundgaard**, Nim, Sogn. Postforb.: Nim, og St.: Lund, hvortil c. 6 Km. Gaarden ligger c. 12 Km. fra Horsens. Ejer: *Edvard Ferdinand Momme*, som overtog Gaarden i 1880, er født i Klint ved Nykjøbing paa Sjælland 22. Juli 1852 og gift med *Anna Jørgensen*, født paa Ejendommen 3. Juni 1856.

Matr.-Nr. 22a m. fl. af Nim. Hartkorn 5 Tdr 1 Fdkr. 1¼ Alb. Ejendomsskyld 34,000 Kr. Brandassurance for Bygningerne 18,500 Kr. Areal 111 Tdr. Ld., deraf Ager 70, Overrislingseng 3, Mose 2, Skov 35, Have og Gaardsplads 1. Agermarken drives i en 8 Marksdrift: Havre, benyttet Brak, Vintersæd, Roer, Byg, Havre og 2aars Græs. Jordens Bonitet er af noget uensartet Beskaffenhed. Der holdes 20 Køer, 11 Stkr. Ungkvæg og Kalve og 2 Tyre af blandet Race, 5 Heste, 2 Plage og 4 Faar. Sidste Aar solgtes c. 55 Fedesvin.



Lundgaard.

Lundgaard ligger c. 1½ Km. Ø. for Nim. Den nuv. Ejer har faaet Gaarden efter sin Svigerfader, Jørgen Petersen, der selv havde faaet den efter sin Svigerfader, Hvid. Gaarden er en gammel Slægtsgaard. Hvids Bedstefader byggede den op 1760.

Jorden er jævn og ligger godt samlet omkring Gaarden. Skoven er fraliggende mod NØ., Engen mod NV. Alle Bygningerne er af Bindingsværk. Hovedb., der ligger mod N., har Tegltag, Avlsb. Straatage. Gaardspladsen er ualmindelig stor, hvad der bidrager til at give Ejendommen Anseelse. Tæt S. for den egentlige Gaardplan er bygget en rummelig Stakhjælm.

I Nim Skov har ifølge »Danske Atlas« paa »Eslund Bjerg« ligget en befæstet Gaard, af hvis Volde og Tomt man endnu i Slutningen af 18. Aarh. kunde se Spor. Under Kong Christian den 4. skal Christoffer Holgersen have haft den i Forlening, men senere skal den i 17. Aarh. være bleven ødelagt af plyndrende, svenske Tropper. Nu er kun en Del Grundsten tilbage paa Stedet.

**Skadegaard**, Tamdrup Sogn. Postforb. og St.: Kjørup, hvortil c. ¼ Km. Gaarden ligger c. 7 Km. fra Horsens. Ejer: *Niels Mikael Pedersen*, som overtog Gaarden 1. Novbr. 1910, er født i Østbirk 10. Maj 1874 og gift med *Hansine Iversen*, født i Kjørup 4. Novbr. 1868.

Matr.-Nr. 3a m. fl. af Kjørup. Hartkorn 3 Tdr. 6 Skpr. 1¼ Alb. Ejendomsskyld 28,000 Kr. Brandassurance for Bygningerne c. 20,000 Kr. Areal 47 Tdr. Ld., deraf Ager 42½, Eng 1, Tørvemose ½, Græsningsjord 2, Have og Gaardsplads 1. Agermarken drives i en 10 Marksdrift: Vintersæd efter Halvbrak, Roer, Byg, Blandsæd, Roer, Byg, Havre og 2½aars Græs. Jordens Bonitet er overvejende god Muld. Der holdes 19 Køer, 15 Stkr. Ungkvæg og Kalve og 1 Tyr af rød dansk Race, 4 Heste og 1 Plage. Sidste Aar solgtes c. 45 Fedesvin.

Skadegaard ligger tæt N. for Kjörup umiddelbart ved Stationen. Den nuv. Ejer har købt den af Frederik Zachø, der havde købt af Peder Rasmussen, hvis Fædrengaard det var, og hvis Slægt den havde tilhørt i mange Aar.



Skadegaard.

Jorderne er tildels jævne; Gaarden ligger i deres v. Side. — Alle Bygningerne er af Grundmur. Hovedb. ligger mod S. og har Cementstenstag. Den v. Længe har Paptag, de andre Avlsb. Straatage. Fra Gaarden er smuk Udsigt til den gamle Herregaard Bisgaard og til den meget højtliggende Tamdrup Kirke.

**Lindegaard**, Tamdrup Sogn. Postforb. og St.: Kjörup, hvortil c.  $\frac{3}{4}$  Km. Gaarden ligger c. 6 Km. fra Horsens. Ejer: *Peder Skovgaard*, som overtog Gaarden i 1890, er født i Enner 11. Febr. 1860 og gift med *Else Marie Therkelsen*, født i Vinten 17. Juli 1868.

Matr.-Nr. 8a m. fl. af Kjörup. Hartkorn 4 Tdr. 3 Skpr. Ejendomsskyld 35,000 Kr. Brandassurance for Bygningerne c. 15,000 Kr. Areal 42 Tdr. Ld., deraf Ager 37, Skov 4, Have og Gaardsplads 1. Agermarken drives i en 8 Marksdrift: Havre, Roer, Byg,  $\frac{1}{2}$  Rug  $\frac{1}{2}$  Hvede, Roer, Byg og 2aars Græs; en Del henligger



Lindegaard.

med vedvarende Græs. Jordens Bonitet er hovedsagelig god Lermuld paa Lerunderlag. Der holdes 18 Køer, 10 Stkr. Ungkvæg og Kalve og 2 Tyre af rød dansk Race, 4 Heste og 1 Plag. Sidste Aar solgtes c. 30 Fedesvin.

Lindegaard ligger tæt S. for Kjörup. Den nuv. Ejer har købt den af Jens Olsen, der havde ejet den i længere Aarrække. — Jorden er jævn og ligger godt samlet omkring Gaarden.

Alle Bygningerne er af Bindingsværk med Straatage. Hovedb. ligger mod N. — Gaarden er en af de smukkeste Bindingsværksgaarde der findes. Haven er ualmindelig køn med sine Ege- og Lindetræer, efter hvilke sidste Gaarden har sit Navn.

**Kjærgaard**, Tamdrup Sogn. Postforb. og St.: Vrønding, hvortil c. 1 Km. Gaarden ligger c. 10 Km. fra Horsens. Ejer: *Anders Jensen*, som overtog i Gaarden i 1890, er født i Enner 25. Oktbr. 1866 og gift med *Anna Kjær*, født ved Barrit 2. Aug. 1870.

Matr.-Nr. 7a m. fl. af Vrønding. Hartkorn 4 Tdr. 3 Fdkr. 2 Alb. Ejendoms-skyld 30,000 Kr. Brandassurance for Bygningerne 20,264 Kr. Areal 48 Tdr. Ld., deraf Ager 40½, Skov 6½, Have og Gaardsplads 1. Agermarken drives i en 9 Marksdrift: Havre, ½ Brak ½ Roer, ½ Rug ½ Blandsæd, Roer, Byg, Havre og 3aars Græs. Jordens Bonitet er god Muld paa Lerunderlag. Der holdes 16 Køer, 20 Stkr. Ungkvæg og Kalve og 2 Tyre af jysk sortbroget Race, 4 Heste og 3 Faar. Sidste Aar solgtes c. 30 Fedesvin.

Kjærgaard ligger c. 1 Km. Ø. for Vrønding. Den nuv. Ejer har faaet Gaarden efter sin Fader, Jens Nielsen, der havde købt den 1873 af Peder Sørensen Enke. Jorden er jævn og strækker sig mod Ø., S. og V. — Alle Bygningerne er af Grundmur. Den teglhængte Hovedb. er tilligemed Sidelængerne opført 1890. Den s. Længe har Bliktag, opført 1914, de andre Avlsb. Straatage.

**Edelslykkegaard**, Tamdrup Sogn. Postforb. og St.: Vrønding, hvortil c. 2 Km. Tlf. 29 over Vrønding Central. Gaarden ligger c. 10 Km. fra Horsens. Ejer: *Svend Stoklund*, som overtog Gaarden 1. Novbr. 1913, er født i Byrum 6. Oktbr. 1888 og gift med *Agnes Wulff*, født i Yding 2. Juli 1887.



Edelslykkegaard.

Matr.-Nr. 15a m. fl. af Vrønding. Hartkorn 4 Tdr. 1 Fdkr. 2¼ Alb. Ejendoms-skyld 28,000 Kr. Brandassurance for Bygningerne c. 19,000 Kr. Areal 46½ Td. Ld., deraf Ager 41½, Overrislingseng 4, Have og Gaardsplads 1. Agermarken drives i en 8 Marksdrift: Havre, Roer, Byg, Vintersæd, Roer, Havre og 2aars Græs. Jordens Bonitet er god Muld paa Lerunderlag. Der holdes 20 Køer, 16 Stkr. Ungkvæg og Kalve og 2 Tyre af rød dansk Race, 4 Heste, 2 Plage og 2 Faar. Sidste Aar solgtes c. 70 Fedesvin.

Edelslykkegaard ligger c. 2 Km. SØ. for Vrønding. Den nuv. Ejer har købt den af P. Mikkelsen, der selv havde købt den af Th. P. Smith, i hvis Slægt den havde været i c. 200 Aar.

Jorderne er jævne; de strækker sig navnlig S. for Gaarden. — Hovedb. ligger mod Ø. og er ligesom den n. Længe af Grundmur. De to andre Avlsb. er af Bindingsværk. Den n. Længe har Paptag, de øvrige Bygninger Straatage. Gaarden ligger meget smukt med Udsigt til Bisgaard og den kønne, højtliggende Tamdrup Kirke.

**Annasmindel**, Tamdrup Sogn. Postforb. og St.: Vrønding, hvortil c. 2 Km. Gaarden ligger c. 10 Km. fra Horsens. Ejer: *Jens Hansen*, som overtog Gaarden

i 1912, er født i Tamdrup Sogn 7. Jan. 1867 og gift med *Anna Petersen*, født i Tamdrup 12. Oktbr. 1862.

Matr.-Nr. 16 m. fl. af Vrønding: Hartkorn 4 Tdr. 6 Skpr. 3 Fdkr.  $\frac{1}{2}$  Alb. Ejendomsskyld 30,000 Kr. Brandassurance for Bygningerne c. 20,000 Kr. Areal 48 Tdr. Ld., deraf Ager 44, kultiveret Eng 3, Have og Gaardsplads 1. Agermarken drives i en 7 Marksdrift. Jordens Bonitet er god Muld paa Lerunderlag. Der holdes 20 Køer, 15 Stkr. Ungkvæg og Kalve og 2 Tyre af blandet Race, 4 Heste, 2 Plage og 3 Faar. Sidste Aar solgtes c. 60 Fedesvin.

*Annas minde* ligger c. 2 Km. SØ. for Vrønding. Den nuv. Ejer har købt den af Matthiesen, som to Aar forinden havde købt den af Chr. Tisgaard, hvem den havde tilhørt i c. 20 Aar.

Jorden er jævn og ligger godt samlet omkring Gaarden. — Alle Bygningerne er af Grundmur. Hovedb., der ligger mod N., er opført 1904 og har Skifertag. Avlsb. har Straatage. Til Drift af de faste Maskiner er installeret Petroleumsmotor.

**Brandbjerggaard**, Tamdrup Sogn. Postforb. og St.: Vrønding, hvortil c.  $\frac{3}{4}$  Km. Gaarden ligger c. 11 Km. fra Horsens. Ejer: *Jens Th. Kristensen*, som overtog Gaarden i 1902, er født paa Ærø 28. Septbr. 1871 og gift med *Sophie Elisabeth Jensen*, født i Vrønding 5. Decbr. 1867.



Brandbjerggaard.

Matr.-Nr. 19a m. fl. af Vrønding. Hartkorn 4 Tdr. 6 Skpr. 2 Fdkr. Ejendomsskyld 34,000 Kr. Brandassurance for Bygningerne 24,516 Kr. Areal 51  $\frac{1}{2}$  Td. Ld., deraf Ager 42  $\frac{1}{2}$ , Eng og Mose 5, Skov 3, Have og Gaardsplads 1. Agermarken drives i en 8 Marksdrift: Havre,  $\frac{1}{2}$  Brak  $\frac{1}{2}$  Staldfoder,  $\frac{1}{2}$  Rug  $\frac{1}{2}$  Roer, Roer, Byg, Havre og 2aars Græs. Jordens Bonitet er noget uensartet, dels paa Ler, og dels paa Grusunderlag. Der holdes 16 Køer, 15 Stkr. Ungkvæg og Kalve og 1 Tyr af rød dansk Race, 4 Heste, 2 Plage og 3 Faar. Sidste Aar solgtes c. 40 Fedesvin.

**Brandbjerggaard** ligger c.  $\frac{1}{2}$  Km. SV. for Vrønding. Den nuv. Ejer har købt af Johs. Pedersen Buch, der havde faaet Gaarden 1868 ved Giftermaal med Enken efter Peder Christian Pedersen, som har opført Avlsb.

Jorderne er let bølgeformede. Gaarden ligger i den ø. Side af Marken. Den nybyggede Hovedb. ligger mod V. og er ligesom den n. Længe af Grundmur. Hovedb. har Tag af Eternitskifer, den n. Længe af Pap. De andre Avlsb. er af Bindingsværk mod Gaardsiden, Grundmur udvendig og har Straatage. Gaarden ligger meget smukt tæt ved Klaks Mølle og Bygholm Aa.

**Højslund**, Tamdrup Sogn. Postforb. og St.: Lund. Gaarden ligger c. 7 Km. fra Horsens. Ejer: *Jens Folmersen*, som overtog Gaarden i April 1911, er født

i Gangsted 22. Oktbr. 1883 og gift med *Johanne Hansen*, født i Viby ved Aarhus 2. Maj 1887.

Matr.-Nr. 20a m. fl. af Lund. Ejendomsskyld 25,000 Kr. Brandassurance



Højslund.

for Bygningerne 12,550 Kr. Areal 45 Tdr. Ld., deraf Ager 43, Mose 1, Have og Gaardsplads 1. Agermarken drives i en 8 Marksdrift: Havre,  $\frac{1}{2}$  Brak  $\frac{1}{2}$  Staldfoder, Vintersæd, Roer, Byg, Havre og 2aars Græs. Jordens Bonitet er nærmest noget sandmuldet. Der holdes 14 Køer, 13 Stkr. Ungkvæg og Kalve og 1 Tyr af blandet Race, 3 Heste og 2 Plage. Sidste Aar solgtes c. 25 Fedesvin.

Højslund ligger c.  $\frac{1}{2}$  Km. Ø. for Lund. Den nuv. Ejer har købt den af Søren Lyshøj, der havde købt den af Dám, som var den, der samlede Ejendommen.

Jorderne er jævne med Gaarden i den n. Side af Marken. — Bygningerne er af Grundmur med Undtagelse af den n. Længe, der er af Bindingsværk. Hovedb. ligger mod Ø. og har Cementstenstag, Avlsb. har Straatage. Fra Gaarden, der ligger højt og frit, har man en vid og smuk Udsigt mod Ø. ud over Hansted og Horsens.

**Hulgaard**, Tamdrup Sogn. Postforb. og St.: Lund. Gaarden ligger c. 8 Km. fra Horsens. Ejer: *Niels J. Holm*, som overtog Gaarden i 1896, er født i Ingers-



Hulgaard.

lev ved Hasselager 31. Aug. 1866 og gift med *Marie Laursen*, født i Tamdrup Sogn 8. Novbr. 1871.

Matr.-Nr. 7a af Lund. Hartkorn 4 Tdr. 2 Skpr.  $1\frac{1}{2}$  Alb. Ejendomsskyld

32,000 Kr. Brandassurance for Bygningerne c. 23,000 Kr. Areal 48 Tdr. Ld., deraf Ager 43, Eng 3, Mose 1, Have og Gaardsplads 1. Agermarken drives i en 8 Marksdrift: Havre, Vintersæd, Roer, Byg, Roer, Havre og 2aars Græs. Jordens Bonitet i de to Trediedele af Arealet god Lermuld paa Lerunderlag, i Resten sandblandet. Der holdes 20 Køer, 16 Stkr. Ungkvæg og Kalve og 1 Tyr af jysk sortbroget Race, 4 Heste, 1 Plag og 2 Faar. Sidste Aar solgtes c. 80 Fedesvin.

Hulgaard ligger c.  $\frac{3}{4}$  Km. N. for Lund. Den nuv. Ejer har købt den af Peder Marcussen, der havde giftet sig den til.

Jorden er bølgeformet; den har sin største Udstrækning mod N. — Alle Bygningerne er af Grundmur. Den teglhængte Hovedb. ligger mod S., opført af Marcussen, da han 1866 flyttede Gaarden ud fra Byen. Avlsb. har Trimpel og Bliktage; de er opførte af den nuv. Ejer. Bygningerne er meget solide og stætlige. Gaarden ligger tæt op til Jærnbanelinien med Udsigt til Vinten By, som er bekendt for sin skønne Beliggenhed. Mod N. ses i det Fjerne Lundum Kirke.

**Petersminde**, Tamdrup Sogn. Postforb.: Vinten-Enner, og St.: Lund, hvortil c.  $2\frac{1}{2}$  Km. Tlf. 17 over Lund Central. Gaarden ligger c.  $7\frac{1}{2}$  Km. fra Horsens. Ejer: *Søren Therkel Sørensen*, som overtog Gaarden 1. Novbr. 1914, er født paa Ejendommen 18. Marts 1879.

Matr.-Nr. 8b m. fl. af Vinten. Hartkorn 3 Tdr. 4 Skpr.  $2\frac{1}{2}$  Alb. Ejendomsskyld 31,000 Kr. Brandassurance for Bygningerne c. 22,000 Kr. Areal 56 Tdr. Ld., deraf Ager 35, Eng 10, Skov 10, Have og Gaardsplads 1. Agermarken drives i en 7 Marksdrift: Havre, Roer, Byg, Roer, Havre og 2aars Græs. Jordens Bonitet er lermuldet. Der holdes 24 Køer, 10 Stkr. Ungkvæg og Kalve og 2 Tyre af blandet Race og 4 Heste. Sidste Aar solgtes c. 60 Fedesvin.

Petersminde ligger c. 1 Km. V. for Vinten. Den nuv. Ejer har overtaget den efter sin Moder, Peder Sørensens Enke, hvis Mand havde faaet den efter sin Fader, Søren Therkel Pedersen. Gaarden har i mange Tider tilhørt Ejerens Slægt.

Jorden er skraanende, men overvejende jævn; den ligger N., V. og S. for Gaarden. Mod Ø. ligger Vinten Skov. — Alle Bygningerne er af Grundmur, opførte af Ejerens Fader. Hovedb. ligger mod S., tækket med Skifer og opført 1900. Avlsb. stammer fra 1891—93 og har Straatage.

**Vintengaard**, Tamdrup Sogn. Postforb.: Vinten-Enner, og St.: Lund, hvortil c. 1 Km. Gaarden ligger c. 8 Km. fra Horsens. Ejer: *Søren Therkildsen*, som



Vintengaard.

overtog Gaarden i 1888, er født i Haurum 19. Jan. 1859 og gift med *Johanne Petersen*, født i Tamdrup 28. Maj 1868.

Matr.-Nr. 11a af Vinten. Hartkorn 4 Tdr. 3 Skpr.  $2\frac{1}{4}$  Alb. Ejendomsskyld 30,000 Kr. Brandassurance for Bygningerne 21,500 Kr. Areal 53 Tdr. Ld., deraf

Ager 52½, Eng 5½, Skov 4, Have og Gaardsplads 1. Agermarken drives i en 8 Marksdrift: Havre, ½ Brak ½ Roer, ½ Vintersæd ½ Havre, Roer, Byg, Havre og 2aars Græs. Jordens Bonitet er af noget blandet Beskaffenhed. Der holdes 16 Køer, 13 Stkr. Ungkvæg og Kalve og 2 Tyre af jysk sortbroget Race, 4 Heste, 1 Plag, 2 Faar. Sidste Aar solgtes c. 50 Fedesvin.

Vintengaard ligger c. 1 Km. SV. for Vinten By. Den nuv. Ejer har købt den af Jens Frandsen. Gaarden var brændt 1886, og den nuv. Ejer har derfor opført de nustaande Bygninger.

Jorderne er jævnt skraanende; de strækker sig kileformede ud mod V. med Gaarden paa den ø., bredeste Side. Engen er dels kultiveret, dels kan den overrisles.

Alle Bygningerne er af Grundmur. Hovedb. ligger mod S., tækket med Tegl. Den ø. Længe har Cementstenstag, de andre Avlsb. Paptage.

Ejeren har faaet en Mængde Anerkendelser for Tyre og for Hingsten »Esbern Snare«.

**Hesselballegaard**, Tamdrup Sogn. Postforb.: Vinten-Enner, og St.: Lund, hvortil c. 2 Km. Gaarden ligger c. 9 Km. fra Horsens. Ejer: *Anders Peder Therkildsen*, som overtog Gaarden i 1911, er født paa Ejendommen 4. Jan. 1873 og gift med *Christine Bruun*, født i Enner 8. Oktbr. 1873.

Matr.-Nr. 13 af Vinten. Hartkorn 4 Tdr. 3 Fdkr. 1 Alb. Ejendomsskyld 34,000 Kr. Brandassurance for Bygningerne c. 24,000 Kr. Areal 56 Tdr. Ld., deraf Ager 42, Eng og Tørvemose 10, Skov 3, Have og Gaardsplads 1. Agermarken drives i en 8 Marksdrift: Havre, Roer, Byg, ½ Rug ½ Staldfoder, Roer, Havre og 2aars Græs. Jordens Bonitet er god lermuldet. Der holdes 18 Køer, 21 Stkr. Ungkvæg og Kalve og 2 Tyre af jysk sortbroget Race, 4 Heste, 3 Plage og Føl samt 1 Faar. Sidste Aar solgtes c. 55 Fedesvin.

Hesselballegaard ligger c. 1 Km. V. for Vinten. Den nuv. Ejer har overtaget den efter sin Broder, Therkel Therkildsen, der havde faaet Gaarden efter sin Fader, Jens Therkildsen. Gaarden har tilhørt Ejerens Slægt i c. 100 Aar.

Jorden er overvejende jævn og ligger godt samlet omkring Gaarden. — Hovedb. ligger mod N.; den er af Grundmur med Tegltag, opført 1879. Den ø. Længe er af Bindingsværk mod Gaardsiden, Grundmur udvendig og har Straatag; den er bygget 1874. Den s. Længe er af Granit med Straatag, opført 1884, og den v. Længe af Grundmur mod Gaardsiden, Granit udvendig med Tegltag, opført 1912. Mod V. ligger Svinstalden, som er af Granit med Paptag, opført 1908.

**Kathrinedal**, Tamdrup Sogn. Postforb.: Vinten-Enner, og St.: Lund, hvortil c. 2½ Km. Gaarden ligger c. 10 Km. fra Horsens. Ejer: *Jacob Jensen*, som overtog Gaarden i 1889, er født paa Ejendommen 29. Septbr. 1858.

Matr.-Nr. 1a m. fl. af Enner. Hartkorn 5 Tdr. 3 Fdkr. 1 Alb. Ejendomsskyld 35,000 Kr. Brandassurance for Bygningerne c. 21,000 Kr. Areal 64 Tdr. Ld., deraf Ager 52, Mose 1, Skov 10, Have og Gaardsplads 1. Agermarken drives i en 8 Marksdrift: Havre, Roer, Byg, Rug, Roer, Havre og 2aars Græs. Jordens Bonitet er let lermuldet. Der holdes 22 Køer, 16 Stkr. Ungkvæg og Kalve og 4 Tyre af jysk og blandet Race og 4 Heste. Sidste Aar solgtes c. 40 Fedesvin.

Kathrinedal ligger c. 1½ Km. SØ. for Enner. Den nuv. Ejer har arvet den efter sin Fader, Jens Nielsen, der 1847 havde flyttet Gaarden ud paa dens nuv. Plads. Jens Nielsens Fader ejede før ham Gaarden sammen med Matr.-Nr. 2a.

Jorderne er overvejende flade med Gaarden omtrent midt i Marken. — Bygningerne er af Grundmur med Undtagelse af den s. Længe, der er af Granit. Hovedb. ligger mod N. og har ligesom den s. Længe Straatag. Sidelængerne har Bliktage.

**Annasminde**, Tamdrup Sogn. Postforb.: Vinten-Enner, og St.: Lund, hvortil c. 3 Km. Gaarden ligger c. 10 Km. fra Horsens. Ejer: *Chr. Thomsen Christensen*, som overtog Gaarden 19. Juli 1913, er født i Bejstrup 12. Jan. 1889 og gift med *Marie Jensen*, født i Aale Sogn 19. Juli 1888.

Matr.-Nr. 3a af Enner. Hartkorn 4 Tdr. 1 Skp. 1 Fdkr. 1½ Alb. Ejendomsskyld 28,000 Kr. Brandassurance for Bygningerne c. 15,000 Kr. Areal 49½ Td. Ld., deraf Ager 43½, Eng 1, Skov 4, Have og Gaardsplads 1. Agermarken drives i en 8 Marksdrift: Havre, Roer, Byg, ½ Roer ½ Staldfoder, ½ Blandsæd

$\frac{1}{2}$  Hvede, Roer, Havre og 1aars Græs. Jordens Bonitet er hovedsagelig god Lermuld. Der holdes 18 Køer, 13 Stkr. Ungkvæg og Kalve og 1 Tyr af jysk sortbroget Race, 4 Heste og 1 Plag. Sidste Aar solgtes c. 100 Fedesvin.



Annasminde.

Annasminde ligger c.  $\frac{3}{4}$  Km. SØ. for Enner By. Den nuv. Ejer har købt den af Mikkel Christensen, der havde faaet den efter sin Fader.

Jorden er jævn med sin største Udstrækning fra N. til S. Skoven er beliggende Ø. for Enner. Bygningerne er af Bindingsværk med Straatage med Undtagelse af den ø. Længe, der er af Grundmur. Hovedb. ligger mod N. Gaarden ligger tæt N. for Landevejen og V. for Vinten Skov og har en ualmindelig smuk Beliggenhed.

I Vinten Skov findes en kredsround Borgplads, »Hummelknold«, der er omgivet af en nu sammensunken Grav; man har i Grunden opgravet store Mursten. Tæt SØ. herfor ligger en firkantet Borgplads, ligeledes omgivet af en nu tilgroet Grav.

**Toftedamgaard**, Tamdrup Sogn. Postforb.: Vinten-Enner, og St.: Lund, hvortil c. 3 Km. Gaarden ligger c. 10 Km. fra Horsens. Ejer: *Kristen Hansen*, som overtog Gaarden i 1910, er født i Hornborg 21. Oktbr. 1883 og gift med *Marie Møller*, født sammesteds 3. Aug. 1884.

Matr.-Nr. 4a m. fl. af Enner. Hartkorn 4 Tdr. 6 Skpr. 3 Fdkr. Ejendoms-skyld 31,000 Kr. Brandassurance for Bygningerne c. 16,000 Kr. Areal 52 Tdr.



Toftedamgaard.

Ld., deraf Ager 49, Mose 1, Skov 1, Have og Gaardsplads 1. Af Agermarken drives 28 Tdr. Ld. i en 9 Marksdrift: Havre, Roer, Blandsæd, benyttet Brak, Vintersæd, Roer, Byg og 2aars Græs, og 21 Tdr. Ld. i en 7 Marksdrift: Roer, Havre,



Roer, Byg, Havre og 2aars Græs. Jordens Bonitet er for Størstedelen let Lermuld. Der holdes 16 Køer, 16 Stkr. Ungkvæg og Kalve og 3 Tyre af jysk sortbroget Race, 4 Heste og 2 Plage. Sidste Aar solgtes c. 50 Fedesvin.

Toftedamgaard ligger ved Landevejen S. for Enner. Den nuv. Ejer har købt den af Steffen Svendsen, som havde faaet den efter sin Svigerfader, Jørgen Nielsen, der byggede Gaarden i 1877.

Jorden er hovedsagelig jævn med sin største Udstrækning fra N. til S. Hovedb. ligger mod Ø. og er af Grundmur med Tegtag. Den v. Længe er af Granit med Paptag, den s. Længe af Bindingsværk mod Gaardsiden, Granit udvendig og med Straatag, og den n. Længe af Grundmur mod Gaardsiden og Granit udvendig og ligeledes med Straatag. Mod N. ligger Svinestalden, der er af Grundmur med Paptag. Paa Gaarden er indlagt Vand fra et Andelsvandværk.

**Lykkebjerggaard**, Tamdrup Sogn. Postforb.: Vinten-Enner, og St.: Lund, hvortil c. 3½ Km. Gaarden ligger c. 10 Km. fra Horsens. Ejer: *Niels Nielsen*, som overtog Gaarden i 1914, er født i Enner 22. Novbr. 1886.

Matr.-Nr. 8a m. fl. af Enner. Hartkorn c. 3 Tdr. Ejendomsskyld 25,000 Kr. Brandassurance for Bygningerne 22,100 Kr. Areal 42½ Td. Ld., deraf Ager



Lykkebjerggaard.

34%, Skov 7%, Have og Gaardsplads ¼. Agermarken drives i en 8 Marksdrift: Roer, Byg, Roer, Havre, Havre, Roer, Havre og 1aars Græs. Jordens Bonitet er overvejende god Lermuld. Der holdes 14 Køer og 20 Stkr. Ungkvæg og Kalve af jysk sortbroget Race, 3 Heste og 2 Plage. Sidste Aar solgtes c. 50 Fedesvin.

Lykkebjerggaard ligger ved Landevejen S. for Enner. Den nuv. Ejer har købt Jorden fra Matr.-Nr. 8 af Enner og oprettet Gaarden, som har faaet Navn efter Stedet, den ligger paa. Jorderne er ret jævne med Hældning mod S. Skoven ligger umiddelbart N. for Byen.

Hovedb. ligger mod Ø. og er af Grundmur. Avlsb. er af Beton. Alle Bygningerne, der har Cementstenstage, er opførte af Ejeren i 1914.

Ved Enner fandtes 1849 nogle Sølvsmykker og c. 1315 Sølvmonter, som maa være nedlagt Aar 1030. Blandt Monterne var en af de ældste, som kendes fra Roskilde.

**Brunsminde**, Tamdrup Sogn. Postforb.: Vinten-Enner, og St.: Lund, hvortil c. 3 Km. Gaarden ligger c. 10½ Km. fra Horsens. Ejer: *Anton Jensen*, som overtog Gaarden i 1902, er født i Enner 10. Maj 1870 og gift med *Dagmar Bruun*, født paa Ejendommen 16. Febr. 1875.

Matr.-Nr. 6a m. fl. af Enner. Hartkorn 5 Tdr. 4 Skpr. 1 Fdkr. Ejendomsskyld 36,000 Kr. Brandassurance for Bygningerne 23,500 Kr. Areal 74 Tdr. Ld., deraf Ager 56, Eng 5, Kultureng 5, Skov 7, Have og Gaardsplads 1. Agermarken drives i en 9 Marksdrift: Havre, Brak, Rug, Hvede, Roer, Byg, Havre og 2aars Græs. Jordens Bonitet er lermuldet. Der holdes 20 Køer, 9 Stkr. Ungkvæg

og Kalve og 2 Tyre af rød dansk Race, 5 Heste, 3 Plage og Føl samt 2 Faar. Sidste Aar solgtes c. 50 Fedesvin.

Bruunsmindé ligger i Enner By. Den nuv. Ejer har faaet Gaarden efter sin Broder, Andreas Jensen. Før den Tid ejede Ejerens Svigerfader, Anders Bruun, Gaarden, paa hvilken han var født, og som han havde faaet efter sin Fader, Jens Bruun.

Jorden er jævn og strækker sig navnlig mod V. Hovedb. ligger mod N. og er af Grundmur med Cementstenstag, opført 1912. Den s. Længe er af Granit med Bliktag og de to andre Avlsb. af Grundmur mod Gaardsiden, Granit udvendig og med Straatage. Der er indlagt Vand paa Gaarden fra Andelsvandværket.

**Østergaard**, Hornborg Sogn. Postforb. og St.: Flemming, hvortil c. 2 ½ Km. Tlf. 3 over Hornborg Central. Gaarden ligger c. 12 Km. fra Horsens. Ejer: *Morten Mikkelsen Østergaard*, som overtog Gaarden i 1893, er født paa Ejendommen 2. Oktbr. 1866 og gift med *Dorthea Troelsen*, født i Aale 14. Novbr. 1868.

Matr.-Nr. 6a m. fl. af Hornborg. Hartkorn 5 Tdr. 6 Skpr. ½ Alb. Ejendomsskyld 30,000 Kr. Brandassurance for Bygningerne 19,500 Kr. Areal 49 Tdr. Ld., deraf Ager 46 ¾, Eng 1, Mose ½, Have og Gaardsplads ¾. Agermarken drives i to 8 Marksdrifter: Havre, Roer, Byg, ½ Staldfoder ½ Blandsæd, ½ Vintersæd ½ Roer, Havre og 2aars Græs, og Rug efter Halvbrak, Havre, Roer, Byg, Roer, Havre og 1 ½aars Græs. Jordens Bonitet er i den først beskrevne Drift overvejende Lermuld paa Lerunderlag, i den anden Drift mere sandmuldet. Der holdes 18 a 20 Køer, 13 Stkr. Ungkvæg og Kalve og 2 Tyre af blandet Race, 4 Heste og 2 Plage. Sidste Aar solgtes c. 80 Fedesvin.

Østergaard ligger c. ¾ Km. SØ. for Hornborg. Den nuv. Ejer har overtaget den efter sin Moder, Enke efter Mikkel Mortensen, hvis Fædrengaard det var.

Jorderne er flade og strækker sig navnlig mod S. og N. 2 Tdr. Ld. er beliggende tæt ved Korning Aa mod Ø.

Den skiferdækkede Hovedb. ligger mod N. og er af Grundmur ligesom Avlsb. Den s. Længe har Tag af Eternitskifer, den v. er forsynet med Trimpel og Paptag og den ø. med Trimpel og Tag af Eternitskifer. Gaarden er flyttet ud fra Byen og opført 1895—96.

**Mariendal**, Hornborg Sogn. Postforb. og St.: Flemming, hvortil c. 2 Km. Gaarden ligger c. 12 Km. fra Horsens. Ejer: *Sigurd Christensen*, som overtog



Mariendal.

Gaarden i Novbr. 1913, er født i Honum 23. Marts 1889 og gift med *Vibekka Petersen*, født paa Ejendommen 2. Aug. 1892.

Matr.-Nr. 8b m. fl. af Hornborg. Hartkorn 5 Tdr. 1 Skp. 3 Fdkr. 1 ½ Alb. Ejendomsskyld 33,500 Kr. Brandassurance for Bygningerne 23,700 Kr. Areal 88 Tdr. Ld., deraf Ager 81, Kulturreng 2, Skov 4, Have og Gaardsplads 1. Agermarken drives i en 9 Marksdrift: Havre, Roer, Blandsæd, Vintersæd, Roer, Byg,

Havre og 2aars Græs. Jordens Bonitet er af noget blandet Beskaffenhed. Der holdes 26 Køer, 33 Stkr. Ungkvæg og Kalve og 4 Tyre af rød dansk Race, 6 Heste, 1 Plag og 2 Faar. Sidste Aar solgtes c. 100 Fedesvin.

Mariendal ligger c. 1½ Km. NV. for Hornborg tæt ved Skyggerslund. Den nuv. Ejer har faaet Gaarden efter sin Svigerfader, Andreas Petersen, der havde købt den 1874 af Enken efter Jesper Nielsen, hvem den havde tilhørt i c. 40 Aar.

Jorderne er jævne og ligger godt fordelt omkring Gaarden. — Hovedb. ligger mod N.; den er af Grundmur med Tegtag, opført 1865. Avlsb. er tildels Bindingsværk, dog er den v. Længe Grundmur udvendig; de har alle Straatage.

**Hulebækgaard**, Hornborg Sogn. Postforb. og St.: Flemming, hvortil c. 2½ Km. Gaarden ligger c. 13 Km. fra Horsens. Ejer: *Johs. Flemming Andersen*, som overtog Gaarden 10. Oktbr. 1905, er født i Vrønding 18. Febr. 1881 og gift med *Elsa Hansen*, født ved Randers 14. Juni 1881.

Matr.-Nr. 11a m. fl. af Hornborg. Hartkorn 5 Tdr. 2 Skpr. 1 Fdkr. ¼ Alb. Ejendomsskyld 28,000 Kr. Brandassurance for Bygningerne c. 13,000 Kr. Areal 65 Tdr. Ld., deraf Ager 50½, kultiveret Eng 2½, Skov 11, Have og Gaardsplads 1. Agermarken drives i en 8 Marksdrift: Havre, Roer, Byg, Blandsæd, Roer,



Hulebækgaard.

Havre og 2aars Græs. Jordens Bonitet er jævn god Muld med Lerunderlag. Der holdes 15 Køer, 15 Stkr. Ungkvæg og Kalve og 10 Tyre af blandet Race, 4 Heste, 2 Plage og 1 Faar. Sidste Aar solgtes c. 60 Fedesvin.

Hulebækgaard ligger i Hornborg. Den nuv. Ejer har købt den af Boet efter Klemmen Petersens Enke, hvis Mand havde faaet den ved Giftermaal med sin Formands Enke.

Jorden er jævn og ligger SV. for Gaarden. — Hovedb. ligger mod S.; den er af Grundmur ligesom den n. Længe. Sidelængerne er af Bindingsværk. Alle Bygningerne har Straatage.

**Linddal**, Hornborg Sogn. Postforb. og St.: Flemming, hvortil c. 2½ Km. Gaarden ligger c. 12 Km. fra Horsens. Ejer: *Aksel Petersen Lindahl*, som overtog Gaarden 1. Novbr. 1912, er født paa Ejendommen 18. Oktbr. 1882.

Matr.-Nr. 19a m. fl. af Hornborg. Hartkorn 4 Tdr. 3 Skpr. 3 Fdkr. 2½ Alb. Ejendomsskyld 30,000 Kr. Brandassurance for Bygningerne c. 21,000 Kr. Areal 55 Tdr. Ld., deraf Ager 51, Eng 3, Have og Gaardsplads 1. Agermarken drives i en 8 Marksdrift: Havre, Roer, Byg, Roer, Blandsæd, Havre og 2aars Græs. Jordens Bonitet er overvejende god Lermuld paa Lerunderlag. Der holdes 16 Køer, 14 Stkr. Ungkvæg og Kalve og 4 Tyre af blandet Race, 4 Heste, 2 Plage og 3 Faar. Sidste Aar solgtes c. 40 Fedesvin.

Linddal ligger c. ½ Km. V. for Hornborg, omtrent midt paa sine gode, flade Jorder. Den nuv. Ejer har overtaget den efter sin Fader, Kristen Petersen, der havde faaet Gaarden 1882 ved at ægte Jørgen Pedersens Enke.

Bygningerne er af Grundmur med Undtagelse af den v. Længe, der er af Granit. Hovedb. ligger mod Ø., tækket med Tegl. Avlsb. har Straatage. Den n. Længe er



Linddal.

opført af Ejerens Fader. Fra Gaarden er der en henrivende Udsigt til Skyggerslund og Flemming.

I Hestebesætningen findes flere fortrinlige Avlsdyr.

**Christianelund**, Hornborg Sogn. Postforb. og St.: Flemming. Gaarden ligger c. 13 Km. fra Horsens. Ejer: *Hans Peter Therkelsen*, som overtog Gaarden i 1899, er født paa Ejendommen 28. Novbr. 1873 og gift med *Kirstine Sørensen*, født i Bjerre 23. Septbr. 1873.

Matr.-Nr. 7a m. fl. af Flemming. Hartkorn 5 Tdr. 1 Skp. 1 Fdkr. 2½ Alb. Ejendomsskyld 28,500 Kr. Brandassurance for Bygningerne c. 18,000 Kr. Areal 63 Tdr. Ld., deraf Ager 55, Eng 7, Have og Gaardsplads 1. Agermarken drives i en 9 Marksdrift: Rug efter Halvbrak, Roer, Havre, Byg, Roer, Havre og 2½aars Græs. Jordens Bonitet er sandmuldet. Der holdes 20 Køer, 10 Stkr. Ungkvæg og Kalve og 3 Tyre af rød dansk Race, 4 Heste og 1 Plag. Sidste Aar solgtes c. 40 Fedesvin.



Christianelund.

Christianelund ligger tæt N. for Jernbanestationen. Den nuv. Ejer har arvet Gaarden efter sin Fader, *Jacob Therkelsen*, som havde købt den 1866 og bygget den op 1867.

Jorden er nogenlunde jævn og ligger hovedsagelig paa den anden Side af Banelinien. — Hovedb. ligger mod S. og er af Grundmur med Tegltag. Sidelængerne er af Bindingsværk mod Gaardsiden, Grundmur udvendig. Den n. Længe er helt af Bindingsværk. Alle Avlsb. har Straatage. Gaarden, der har sit Navn efter Ejerens Moder, ligger umiddelbart bag Stationen med en stor, smuk Have foran den anseelige Hovedb.

**Bodilsminde**, Hornborg Sogn. Postforb. og St.: Flemming, hvortil c. 3½ Km. Gaarden ligger c. 14 Km. fra Horsens. Ejer: *Ejler Pavli Hansen*, som overtog Gaarden i 1908, er født paa Ejendommen 13. Marts 1885 og gift med *Susanne Kirkeby*, født i Ullum Sogn 23. Febr. 1885.

Matr.-Nr. 7a m. fl. af Haurum. Hartkorn 3 Tdr. 7 Skpr. 2 Fdkr. ¼ Alb. Ejendomsskyld 28,000 Kr. Brandassurance for Bygningerne 23,800 Kr. Areal 57 Tdr. Ld., deraf Ager 53, Eng 2, Skov 1, Have og Gaardsplads 1. Agermarken drives i en 8 Marksdrift: Havre, Roer, Blandsæd, Byg, Roer, Havre og 2aars Græs. Jordens Bonitet er af noget blandet Beskaffenhed, men i det hele af god Kvalitet. Der holdes 16 Køer, 13 Stkr. Ungkvæg og Kalve og 3 Tyre af jysk sortbroget Race og 4 Heste. Sidste Aar solgtes c. 70 Fedesvin.

Bodilsminde ligger i Haurum og er en gammel Slægtgaard. Den nuv. Ejer har taget den i Arv efter sin Fader, Povl Hansen, der selv havde faaet den efter sin Fader, Hans Nielsen. Ejerens Fader udflyttede 1871 Gaarden til dens nuv. Plads.

Jorderne er overvejende jævne; de ligger navnlig S. for Gaarden. — Hovedb. ligger mod N.; den er af Grundmur med Tegltag. To af Avlsb. er af Bindingsværk med Straatage, den v. Længe, Kostalden, er af Grundmur med Bliktag, opført 1912. Til Drift af de faste Maskiner er installeret Petroleumsmotor.

**Ribegaard**, Hornborg Sogn. Postforb.: Ullum, og St.: Dortheasminde, hvortil c. 3 Km. Gaarden ligger c. 14 Km. fra Horsens. Ejer: *Therkel Therkelsen*, som overtog Gaarden i 1913, er født paa Ejendommen 12. Juli 1884 og gift med *Petrea Therkelsen*, født i Haurum 6. Aug. 1888.



Ribegaard.

Matr.-Nr. 3a m. fl. af Kalhave. Hartkorn 6 Tdr. 2 Skpr. 1¼ Alb. Ejendomsskyld 34,000 Kr. Brandassurance for Bygningerne c. 20,000 Kr. Areal 70 Tdr. Ld., deraf Ager 49, Kultureng 4, Mose 2, Skov 14, Have og Gaardsplads 1. Agermarken drives i en 8 Marksdrift: Havre, benyttet Brak, Rug, Roer, ½ Blandsæd ½ Byg, Havre og 2aars Græs. Jordens Bonitet er god Muld paa Lerunderlag. Der holdes 18 Køer, 14 Stkr. Ungkvæg og Kalve og 3 Tyre af Korthornsrace, 4 Heste, 2 Plage og 2 Faar. Sidste Aar solgtes c. 50 Fedesvin.

Ribegaard ligger i Kalhave. Den nuv. Ejer har overtaget den efter sin Fader, Niels Therkelsen, der havde haft den siden 1872, da han fik den efter sin Fader, Therkel Therkelsen.

Jorderne er let bølgede; de strækker sig væsenligst mod SV. — Alle Bygningerne er af Grundmur, opførte af Ejerens Fader. Hovedb. ligger mod N. og har Cement-

stenstag, medens Avlsb. har Straatage. Ejeren er i Færd med at bygge den v. Længe af Grundmur med Bølgebliktag.

**Elmegaard**, Hornborg Sogn. Postforb. og St.: Ullum, hvortil c. 3 Km. Gaarden ligger c. 14 Km. fra Horsens. Ejer: *Therkel Therkelsen*, som overtog Gaarden i 1899, er født i Hornborg 28. Novbr 1869 og gift med *Eline Sommer*, født i Hvirring 29. Maj 1875.

Matr.-Nr. 6a m. fl. af Kalhave. Hartkorn 6 Tdr. 4 Skpr. 1 Fdkr.  $\frac{1}{2}$  Alb. Ejendomsskyld 29,000 K. Brandassurance for Bygningerne c. 13,000 Kr. Areal 61 Tdr. Ld., deraf Ager 55, Eng 1, Kær 4, Have og Gaardsplads 1. Agermarken drives i en 7 Marksdrift: Havre,  $\frac{1}{2}$  Brak  $\frac{1}{2}$  Blandsæd,  $\frac{2}{3}$  Rug  $\frac{2}{3}$  Roer, Byg, Havre og 2aars Græs. Jordens Bonitet er god Muld. Der holdes 17 Køer, 17 Stkr. Ungkvæg og Kalve og 1 Tyr af rød dansk Race og 4 Heste. Sidste Aar solgtes c. 60 Fedesvin.

**Elmegaard** ligger i Kalhave. Den nuv. Ejer har købt den af *Therkel Peder Therkelsen*, som havde købt den c. 1878 af *Jens Jacob Falkenberg*, der havde haft den i c. 38 Aar.

Jorderne er overvejende flade; de strækker sig navnlig mod NV. — Hovedb. ligger mod N.; den er af Bindingsværk med Straatag ligesom den s. Længe. Den v. Længe er af Grundmur med Paptag, den ø. dels af Grundmur, dels af Bindingsværk med Straatag.

**Rosendal**, Hornborg Sogn. Postforb.: Ullum, og St.: Dortheasminde, hvortil c. 1 Km. Gaarden ligger c. 14 Km. fra Horsens. Ejer: *Christian Petersen Juul*, som overtog Gaarden i 1892, er født i Hornborg Sogn 10. Juli 1866 og gift med *Ane Marie Olsen*, født paa Vrøndinggaard 27. Febr. 1875.

Matr.-Nr. 8a m. fl. af Kalhave. Hartkorn 5 Tdr. 1 Skp. 2 Fdkr. 2 Alb. Ejendomsskyld 34,000 Kr. Brandassurance for Bygningerne 13,700 Kr. Areal 70 Tdr. Ld., deraf Ager 37, Eng 2, Skov 30, Have og Gaardsplads 1. Agermarken drives i en 9 Marksdrift: Havre, Rug, Roer, Byg, Havre, Roer, Havre og 2aars Græs. Jordens Bonitet er i Halvdelen af Arealet lermuldet, i den anden Halvdel mere grusblandet. Der holdes 12 Køer og 13 Stkr. Ungkvæg og Kalve af rød dansk Race, 3 Heste og 2 Plage. Sidste Aar solgtes 45 Fedesvin.

**Rosendal** ligger c. 1 Km. V. for Kalhave tæt ved Dortheasminde St. Den nuv. Ejer har købt Gaarden af *Sofus Møller*, der havde faaet den efter sin Fader, *Andreas Møller*, hvis Slægt den har tilhørt gennem flere Generationer.

Jorden er jævn. De 35 Tdr. Ld. ligger samlede omkring Gaarden, Resten er fraliggende imod N. ved Rask.

Hovedb. ligger mod S.; den er af Grundmur ligesom den n. og v. Længe og har Skifertag. Den n. har Bliktag, den v. Tegltag. Den ø. Længe er af Granit med Straatag.

**Sejer Mikkelsens Gaard** i Kalhave, Hornborg Sogn. Postforb.: Ullum, og St.: Dortheasminde, hvortil c. 2 $\frac{1}{2}$  Km. Gaarden ligger c. 14 Km. fra Horsens. Ejer: *Sejer Mikkelsen*, som overtog Gaarden i 1893, er født paa Ejendommen 2. Febr. 1863.

Matr.-Nr. 9a af Kalhave. Hartkorn 5 Tdr. 3 Fdkr. 1 $\frac{1}{2}$  Alb. Ejendomsskyld 28,000 Kr. Brandassurance for Bygningerne c. 16,000 Kr. Areal 62 Tdr. Ld., deraf Ager 51, Mose 2, Skov 8, Have og Gaardsplads 1. Agermarken drives i en 8 Marksdrift: Havre, Helbrak, Vintersæd, Byg, Roer, Havre og 2aars Græs. Jordens Bonitet er dels lermuldet, dels sandmuldet. Der holdes 14 Køer, 14 Stkr. Ungkvæg og Kalve og 1 Tyr af rød dansk Race, 4 Heste, 1 Plag og 4 Faar. Sidste Aar solgtes c. 25 Fedesvin.

Gaarden ligger i Kalhave. Den nuv. Ejer har købt den af sin Fader, *Mikkel Sejers*, som opførte Hovedb. 1857; han havde faaet Gaarden ved Giftermaal.

Jorderne er noget kuperede; de strækker sig navnlig ud mod N. og Ø. Hovedb. der ligger mod S., er af Grundmur. Avlsb. er af Bindingsværk mod Gaardsiden, Granit udvendig. Alle Bygningerne har Straatage.

**Dortheasminde**, Hornborg Sogn. Postforb.: Ullum, og St.: Dortheasminde. Tlf. 41 over Ullum Central. Gaarden ligger c. 15 Km. fra Horsens. Ejer: *Bernth*

*Petersen*, som overtog Gaarden i Marts 1913, er født i Hornborg 29. Jan. 1876 og gift med *Kirsten Rasmussen*, født sammesteds 6. Maj 1878.

Matr.-Nr. 10a m. fl. af Kalhave. Hartkorn 6 Tdr. 2 Skpr. 1 Fdkr.  $\frac{3}{4}$  Alb. Ejendomsskyld 35,000 Kr. Brandassurance for Bygningerne c. 28,000 Kr. Areal 65 Tdr. Ld., deraf Ager 52, Eng 12, Have og Gaardsplads 1. Agermarken drives i en 6 Marksdrift: Roer, Blandsød, Roer, Havre og 2aars Græs. Jordens Bonitet er hovedsagelig sandmuldet, i c. 16 Tdr. Ld. dog lærmuldet. Der holdes 22 Køer, 14 Stkr. Ungkvæg og Kalve og 2 Tyre af rød dansk Race, 4 Heste og 1 Plag. Sidste Aar solgtes c. 60 Fedesvin.

Dortheasminde ligger V. for Stationen. Den nuv. Ejer har købt den af Harald Jacobsen, der havde købt den af Peter Petersen, som havde købt den af Henrik Sørensen; denne var født paa Gaarden, og i hans Slægt havde den været gennem mange Aar.

Jorden er jævn og ligger omkring Gaarden. Engen er fraliggende mod V.

Hovedb. ligger imod S., er af Grundmur med Paptag ligesom Avlsb. Til de faste Maskiner og Vandforsyningen er installeret Vindmotor. Hovedb. er skilt fra Avlsb. ved Sognevejen, der gaar gennem Gaarden.

**Søndergaard**, Hørnborg Sogn. Postforb.: Ullum, og St.: Dortheasminde, hvortil c. 3 Km. Gaarden ligger c. 14 Km. fra Horsens. Ejer: *Hans Madsen Hansen*, som overtog Gaarden i 1903, er født paa Ejendommen 27. Maj 1877 og gift med *Nielsine Christensen*, født i Øster Snede 10. Febr. 1887.

Matr.-Nr. 12a m. fl. af Kalhave. Hartkorn 4 Tdr. 5 Skpr. 3 Fdkr.  $1\frac{1}{4}$  Alb. Ejendomsskyld 30,000 Kr. Brandassurance for Bygningerne 17,500 Kr. Areal 58 Tdr. Ld., deraf Ager  $44\frac{1}{4}$ , Eng 3, Kulturreng 4, Plantage 6, Have og Gaardsplads  $\frac{3}{4}$ . Agermarken drives i en 8 Marksdrift. Jordens Bonitet er dels lermuldet, dels sandmuldet. Der holdes 14 Køer; 13 Stkr. Ungkvæg og Kalve og 3 Tyre af rød dansk Race, 4 Heste og 2 Faar. Sidste Aar solgtes c. 40 Fedesvin.

Søndergaard ligger i Kalhave. Den nuv. Ejer har taget den i Arv efter sin Fader, Anders Hansen, som havde faaet den i 1867 efter sin Fader, Hans Madsen. Gaarden har tilhørt samme Slægt i c. 100 Aar.

Jorden er jævn; den ligger navnlig S. og Ø. for Gaarden. Alle Bygningerne er af Grundmur med Cementstenstage, opførte 1912—13.

**C. Rasmussens Gaard** i Kalhave, Hornborg Sogn. Postforb.: Ullum, og St.: Dortheasminde, hvortil c. 3 Km. Gaarden ligger c. 13 Km. fra Horsens. Ejer: Sognefoged *Christian Rasmussen*, som overtog Gaarden i 1888, er født paa Ejendommen 16. Jan. 1858.

Matr.-Nr. 13 af Kalhave. Hartkorn 4 Tdr. 6 Skpr. 1 Fdkr.  $2\frac{1}{2}$  Alb. Ejendomsskyld 28,000 Kr. Brandassurance for Bygningerne 17,300 Kr. Areal  $54\frac{1}{2}$  Td. Ld., deraf Ager  $47\frac{1}{2}$ , Mose 2, Skov 4, Have og Gaardsplads 1. Agermarken drives i en 9 Marksdrift: Havre, Brak, Vintersød, Byg, Roer, Havre og 3aars Græs. Jordens Bonitet er god Muld paa lerblandet Underlag. Der holdes 12 Køer og 8 Stkr. Ungkvæg og Kalve af Korhornsrace, 3 Heste og 3 Faar. Sidste Aar solgtes c. 35 Fedesvin.

Gaarden ligger i Kalhave. Den nuv. Ejer har faaet den efter sin Fader, Rasmus Clemmensen, der var født paa Ejendommen og havde været Ejer i c. 50 Aar.

Jorderne er flade; de strækker sig navnlig mod N. og Ø. Skoven er beliggende midt i den v. Side. Hovedb., der er opført af den nuv. Ejer, er af Grundmur med Cementstenstag. Avlsb. er ligeledes af Grundmur, men med Straatage.

**Ny Skovgaard**, Underup Sogn. Postforb.: Nim, og St.: Lundum, hvortil c. 4 Km. Gaarden ligger c. 14 Km. fra Horsens. Ejer: *Marius Jørgensen Petersen*, som overtog Gaarden i 1897, er født paa Ejendommen 30. Juni 1873 og gift med *Ane Nørgaard Christensen*, født i Sejling 11. Juli 1874.

Matr.-Nr. 11 m. fl. af Underup. Hartkorn 2 Tdr. 3 Skpr.  $1\frac{1}{2}$  Alb. Ejendomsskyld 28,000 Kr. Brandassurance for Bygningerne 16,500 Kr. Areal 55 Tdr. Ld., deraf Ager 30, Eng 2, Skov 22, Have og Gaardsplads 1. Af Agermarken drives 13 Tdr. Ld. i en 8 Marksdrift: Helbrak, Vintersød, Roer, Byg, Havre, Havre og 2aars

Græs, og 17 Tdr. Ld. i en 7 Marksdrift: Havre, Roer, Byg, Roer; Havre og 2aars Græs. Jordens Bonitet er lermuldet paa Lerunderlag. Der holdes 12 Køer, 10 Stkr. Ungkvæg og Kalve og 3 Tyre af jysk sortbroget Race, 2 Heste og 1 Plag. Sidste Aar solgtes c. 30 Fedesvin.



Ny Skovgaard.

Ny Skovgaard ligger c.  $\frac{3}{4}$  Km. SØ. for Underup (gl. Form »Unnæthorp«) ved Skoven. Den nuv. Ejer har arvet den efter sin Fader, Jørgen Pedersen, der havde faaet den 1865 efter sin Fader, P. Rasmussen.

Jorden er skraanende, men ligger godt samlet omkring Gaarden. Hovedb. ligger mod N.; den er af Grundmur ligesom den ø. Længe. Den s. Længe er af Granit og den v. tildels af Grundmur. Alle Bygningerne har Straatage. Gaarden ligger meget højt med vid Udsigt til alle Sider. I Baggrunden ligger Skoven, og foran Gaarden skraaner Terrænet jævnt ned.

1450 nævnes Niels Jensen af Underup.

**Anelyst**, Underup Sogn. Postforb. og St.: Østbirk, hvortil c. 4 Km. Gaarden ligger c. 10 Km. fra Horsens. Ejer: *Andreas Emanuel Andreassen*, som overtog Gaarden 1. Novbr. 1909, er født paa Ejendommen 19. Septbr. 1886 og gift med *Mine Knudsen*, født i Underup Sogn 14. Decbr. 1886.

Matr.-Nr. 2a m. fl. af Torp. Hartkorn 4 Tdr. 5 Skpr.  $2\frac{1}{4}$  Alb. Ejendoms-skyld 35,000 Kr. Brandassurance for Bygningerne c. 21,000 Kr. Areal 71 Tdr. Ld., deraf Ager 60, Eng 4, Skov 6, Have og Gaardsplads 1. Af Agermarken drives 21 Tdr. Ld. i en 8 Marksdrift: Havre, Brak, Havre, Roer, Byg, Rug, Havre og 1aars Græs, og 39 Tdr. Ld. i en 6 Marksdrift: Halvbrak, Roer, Byg, Havre og  $2\frac{1}{2}$ aars Græs. Jordens Bonitet er af blandet Beskaffenhed. Der holdes 24 Køer, 18 Stkr. Ungkvæg og Kalve og 2 Tyre af jysk sortbroget Race, 5 Heste, 2 Plage og 2 Faar. Sidste Aar solgtes c. 80 Fedesvin.

**Anelyst** ligger c.  $\frac{3}{4}$  Km. Ø. for Torp. Den nuv. Ejer har taget Gaarden i Arv efter sin Fader, Laurs Andreassen, der havde købt den af Rasmus Laursen.

Jorden er bakket med Gaarden omtrent midt paa sin Mark. Hovedb. ligger mod N. og er af Grundmur med Paptag. Den s. Længe er af Granit og begge Sidelængerne af Granit udvendig, Grundmur mod Gaardsiden. Alle Avlsb. har Straatage. V. for den egentlige Gaard ligger Svinestalden, som er af Grundmur med Paptag. Til Drift af de faste Maskiner er installeret Petroleumsmotor.

**Syndergaard**, Underup Sogn. Postforb. og St.: Østbirk, hvortil c. 4 Km. Gaarden ligger c. 16 Km. fra Horsens. Ejer: *Erik Kaspersen*, som overtog Gaarden i 1872, er født paa Ejendommen 29. Marts 1842 og gift med *Cecilie Christensen*, født i Grædsted 23. Juni 1851.



Matr.-Nr. 5a m. fl. af Torp. Hartkorn 2 Tdr. 7 Skpr. 2 Fdkr.  $\frac{3}{4}$  Alb. Ejendomsskyld 29,000 Kr. Brandassurance for Bygningerne c. 16,000 Kr. Areal 45 Tdr. Ld., deraf Ager 42, Mose 2, Have og Gaardsplads 1. Agermarken drives i en 8 Marksdrift: Halvbrak, Roer, Byg, Roer, Havre og 2 $\frac{1}{2}$ aars Græs. Jordens Bonitet er sandmuldet. Der holdes 14 Køer, 4 Stkr. Ungkvæg og Kalve og 2 Tyre af jysk sortbroget Race, 3 Heste, 2 Plage og 2 Faar. Sidste Aar solgtes c. 15 Fedesvin.

Syndergaard ligger i Torp. Den nuv. Ejer har faaet den efter sin Fader, Kasper Jacobsen, som havde giftet sig den til med sin Formands Enke.

Jorden er bølgeformet og ligger navnlig Ø. og V. for Gaarden. Hovedb., der ligger mod V., er af Grundmur med Cementstenstag. Den ø. og n. Længe er ligeledes af Grundmur, men med Trimpel og Paptage. Den s. er af Bindingsværk med Straatag. Hovedb. og de to grundmurede Avlsb. er opførte 1875—76.

**Nyskovgaard**, Underup Sogn. Postforb.: Østbirk, og St.: Lundum, hvortil c. 3 Km. Gaarden ligger c. 13 Km. fra Horsens. Ejer: *Karl Pedersen*, som overtog Gaarden i 1914, er født i Hornborg 27. Marts 1884.

Matr.-Nr. 6a m. fl. af Torp. Hartkorn 2 Tdr. 4 Skpr. 3 Fdkr. 2 Alb. Ejendomsskyld 35,000 Kr. Brandassurance for Bygningerne c. 20,000 Kr. Areal 47 Tdr. Ld., deraf Ager 42, Eng 4, Have og Gaardsplads 1. Af Agermarken drives 24 Tdr. Ld. i en 8 Marksdrift: Havre, Vintersæd, Roer, Byg, Roer, Havre og 2aars Græs, og 18 Tdr. Ld. i en 7 Marksdrift: Havre, Roer, Blandsæd, Roer, Blandsæd, Havre og 1aars Græs. Jordens Bonitet er i den store Drift overvejende Lermuld paa Lerunderlag, i den mindre Drift af noget uensartet Beskaffenhed. Der holdes 18 Køer, 14 Stkr. Ungkvæg og Kalve og 4 Tyre af jysk sortbroget Race, 3 Heste, 2 Plage og 2 Faar. Sidste Aar solgtes c. 50 Fedesvin.

Nyskovgaard ligger c.  $\frac{3}{4}$  Km. Ø for Torp. Den nuv. Ejer har købt den af Jens Mikkelsen, som havde haft den i en lang Aarrække.

Jorden er jævn og har sin største Udstrækning mod Ø. og V. Engen, der er kultiveret, kan overrises. Hovedb. ligger imod V. og har Tegltag. Avlsb. er af Grundmur med Straatage med Undtagelse af Svinestalden, der har Paptag. Gaarden har sit Navn efter en nærliggende Skov.

**Torp Østergaard**, Underup Sogn. Postforb. og St.: Østbirk, hvortil c. 3 Km. Gaarden ligger c. 15 Km. fra Horsens. Ejer: *Laurs Mortensen*, som overtog Gaarden i 1885, er født i Torp 10. April 1860 og gift med *Petrea Andersen*, født i Eldrup 24. Septbr. 1860.

Matr.-Nr. 1d m. fl. af Torp. Hartkorn 3 Tdr. 3 Skpr. 2 Fdkr. 1 Alb. Ejendomsskyld 35,500 Kr. Brandassurance for Bygningerne c. 22,000 Kr. Areal 51 Tdr. Ld., deraf Ager 45, Skov 5, Have og Gaardsplads 1. Agermarken drives i en 8 Marksdrift: Vintersæd efter Halvbrak, Roer, Byg, Roer, Havre og 2 $\frac{1}{2}$ aars Græs. Jordens Bonitet er lermuldet. Der holdes 20 Køer, 8 Stkr. Ungkvæg og Kalve og 1 Tyr af jysk sortbroget Race, 4 Heste, 2 Plage og 2 Faar. Sidste Aar solgtes c. 40 Fedesvin.

Torp Østergaard ligger c. 1 $\frac{1}{2}$  Km. Ø for Torp. Den nuv. Ejer har faaet Jorden efter sin Fader, Morten Laursen, der ejede Torp Søgaard. Ejeren har opført Bygningerne, der dels er grundmurede, dels af Granit med Straatage, 1885. Hovedb. ligger mod N.

De jævne Jorder omgiver Gaarden, som har en smuk Beliggenhed i Læ af Skoven.

**Møgelbjerggaard**, Underup Sogn. Postforb. og St.: Vestbirk, hvortil c. 2 Km. Gaarden ligger c. 17 Km. fra Horsens. Ejerinde: Enkefru *Marie Svendsen*, f. *Mortensen*, som overtog Gaarden 1. Juli 1910 ved sin Mands, *Peter Svendsens* Død, er født i Føvling 28. Oktbr. 1865.

Matr.-Nr. 1a m. fl. af Voerbjerg. Hartkorn 3 Tdr. 3 Skpr. 2 Fdkr.  $\frac{3}{4}$  Alb. Ejendomsskyld 29,000 Kr. Brandassurance for Bygningerne c. 14,000 Kr. Areal 60 Tdr. Ld., deraf Ager 56, Mose 1, Skov 2, Have og Gaardsplads 1. Agermarken drives i en 9 Marksdrift: Havre, Brak, Vintersæd, Roer, Byg, Roer, Havre og 2aars Græs. Jordens Bonitet er af noget blandet Beskaffenhed. Der holdes

16 Køer, 8 Stkr. Ungkvæg og Kalve og 2 Tyre af rød dansk Race og 4 Heste. Sidste Aar solgtes c. 35 Fedesvin.

Møgelbjerggaard ligger i Voerbjerg. Peder Svendsen, hvis Enke nu sidder inde med Gaarden, overtog den i Slutningen af 80erne efter sin Fader, Svend Petersen.

Jorderne er bakkede. Størsteparten af dem ligger S. for Gaarden, kun 14 Tdr. Ld. ligger mod N. Hovedb. ligger mod N. og er af Grundmur med Straatag. Den v. Længe



Møgelbjerggaard.

er af Bindingsværk og den ø. af Granit, begge med Straatage. Gaardspladsen er aaben mod S. I Fortsættelse af den v. Længe ligger Svinestalden, der er støbt og har Paptag.

S. for Gaarden findes paa Marken 7 Kæmpehøje; den ene er gravet ud, og man fandt ved denne Udgravning et værdifuldt Guldarmbaand.

**Endelave Mejerigaard**, Endelave Sogn. Postforb. og St.: Horsens, hvortil c. 30 Km. Tlf. 7 over Endelave Central. Ejer: *Abraham Hansen*, som overtog Gaarden 1. Marts 1899, er født i Grundfør 14. Oktbr. 1871 og gift med *Karen Marie Rasmussen*, født i Gylling Skov 8. Marts 1869.


Matr.-Nr. 4a m. fl. af Endelave. Hartkorn 7 Tdr. 4 Skpr. 1 Fdkr.  $\frac{3}{4}$  Alb. Ejendomsskyld 28,000 Kr. Brandassurance for Bygningerne c. 21,000 Kr. Areal 114 Tdr. Ld., deraf Ager 75, Eng 1, Hede  $36\frac{3}{4}$ , Have og Gaardsplads  $1\frac{1}{4}$ . Agermarken drives i en 8 Marksdrift: Rug, Byg, Blandsæd, Roer, Havre og 3aars Græs. Jordens Bonitet er god Sandmuld. Der holdes 30 Køer, 24 Stkr. Ungkvæg og Kalve og 4 Tyre af blandet Race, 8 Heste, 2 Plage og 6 Faar. Sidste Aar solgtes c. 100 Fedesvin.

Endelave Mejerigaard har den nuv. Ejer købt af Enkefru Jensen. Selv har Ejeren 1884—93 været Ejer af Lilienborg i Gylling Skov.



# VEJLE AMT





**S**YDLIGST af Jyllands østlige Amter strækker sig Vejle Amt fra en Linie paa Højde omtrent med Horsens Fjord ned til den lille Hjeilsminde Bugt, hvorfra Grænsen af 1864 drager sine sorthvide Pæle ret vesterpaa. Mod Nord begrænses Amtet af Aarhus Amt, idet Skjern Aa, Gudenaas og Byholm Aa efter hinanden danner Skel imellem dem. Vesterude har det Ringkøbing og Ribe Amter til Naboer. Og mod Øst beskylles Amtets Kyst af Kattegat og Lille Bælt, som skærer sig ind i Landet med Fjordene ved Vejle og Kolding.

Vejle By, som har givet Amtet dets Navn, ligger overordentlig smukt ved den inderste Tunge af Fjorden, hvori Vejle Aa falder ud efter sit Løb gennem et langt, smalt Dalstrøg, der til begge Sider indesluttet af høje, skovklædte Bakker. Byen selv ligger lavt, gemt bort mellem Skrænter og kuplede Skove, et ægte Stykke dansk Idyl, først synlig, naar man ad den slyngede Skinnevej langs Fjordens Sider rasler frem for Stationsbygningens Perron, eller naar man paa Damperen har rundet Holtser Hage og glider over det blanke Vand ind mod den venlige, lille By.

Navnlig Omegnen har gjort Vejle til det, den er. Grejsdalen er berømt for sin smilende Skønhed, Nørreskov og Sønderskov ogsaa. Højt over Fjordens Spejl hæver sig paa dens sydlige Kyst Munkebjerg, hvis Ry fløj viden om, og ovre paa Nordsiden af Fjorden ligger den gamle Hovedgaard Tirsbæk og længere mod Øst Rosenkrantzernes stolte Herresæde Rosenvold, omgivne af udstrakte, prægtige Skove. Som Turistby er Vejle fra Naturens Haand absolut blandt de mest begunstigede.

Men ogsaa som Erhvervsby har den i de senere Aartier taget sig stærkt op. Indbyggerantallet nærmer sig nu med stærke Skridt de 20,000, og store Fabriksanlæg bringer hver Dag Byen øget Frekvens og Trafik. Var dens Oplands Jorder vesterude ikke saa magre og fattige, vilde dens Vækst forlængst have taget Fart, men de bakkede, skovrige Egne er, relativt set, tarvelige Forbundsfæller for en Handelsby, og om de gode Egne langs Kysten maa Vejle kæmpe med Horsens mod Nord, Fredericia og Kolding mod S.

Yderst mod Øst i Elbo Herred, ganske kort fjernet fra den fynske Kyst, ligger Amtets anden store By, Fredericia. Ogsaa den er en Kystby som Vejle, men deres landskabelige Situation er iøvrigt højst forskellig. Lige saa malerisk smukt, dækket af de store Skove, Vejle ligger, ligesaa nøgen og upoetisk er Egnen om Fredericia. Kun mod Sydvest i Hannerup Krat og Fuglsang Skov er der virkelig Svale og Skovfred at finde.

Fredericia har vundet sig Ry paa helt andre Maader. Som gammel Fæstning har den lugtet Krudtet mere end een Gang, naar de danske Tropper bød Voldsmændene fra Syd et blodigt Stop. Her var det, Sommersolen den 6. Juli 1849 lyste over den sejrende, danske Hær, mens Slesvigholstenerne og deres Hjælpere forlod de stormede Skandser og trak sig tilbage. Og her staar endnu »Landsol-

daten« Vagt for »Prinsens Port«, mens Fæstningsvolden med Bastioner og Grave slynger sin Arm om den smukke, lille By med de snorlige Gader. Ingen anden dansk By har som den det militære Snit, der giver Begrebet Fæstning.

Men ogsaa i Nutidens larmende Udvikling har Fredericia faaet en fremskudt Plads, takket være sin Beliggenhed. Alt som dens Betydning for Rigets Forsvar svandt, fordi den nyere Militærteknik lod haant om den Modstand, der kunde gøres fra en Voldlinie langs Byens Udkant, blev dens Betydning for Landets Kommunikation desto større. I Hundredvis mødes Togene Døgnet igennem i Fredericia, fra Øerne, fra Nordjylland og Vestjylland og fra det sydlige Udland, og i Titusindvis spredes Passagerer og Godstons over Fredericia ud til det ganske Land og til vore nærmeste Nabolande. Fredericia er par excellence Trafikkens By.

Naar man fra Lille Bælt forbi Løver Odde og Ajtrup Vig glider ind i Kolding Fjord, er det første, som fanger ens Øje, Koldinghus mægtige Slotsruin, højt knejsende over alle de røde Tage. Og Tanken søger tilbage til Tiden, da Borgen der oppe paa Slotsbanken sammen med Riberhus langt ude i Vest var som en Port, brynieklædte Mænd slog i, naar Ufred truede Halvøen. 1808 brændte de spanske Hjælpetropper, som frøs under vor nordlige Himmel, Koldinghus af; men endnu spejler den mægtige Ruin sine favnetykke Mure i den stille Slotssø. Bygningernes Indre er omdannet til Museum; og mens man efter bedste Evne bevarer deres Ydre mod Fald og Forvitring, samles der i de rekonstruerede Sale en uhyre interessant Samling af historisk og topografisk Art.

Behersket af Koldinghus — baade malerisk set af dets kolossale Silhouet og psykisk set af den Romantik, som hviler over dets brustne Tinder — ligger Kolding By inderst ved Fjorden, omgivet af et gavmildt og frugtbart Opland. Navnlig mod Sydøst ud mod Stenderup Strand hører Jorderne til Danmarks allerbedste. Byen er en overordentlig livlig Handelsby, og dens Plads som den sydligste af de østjyske Købstæder giver den paa mange Maader en Særstilling, som kommer dens Omsætning og Handel til Gode. Egnen er smuk. Frodigt Agerland og grønne Enge veksler med kuplede Smaaskove, som ud i mod Fænø Sund samler sig i de udstrakte Statsskove, der ligger under Stenderup Distrikt. Og nede, ret ind for Mos Vig, løfter Skamlingsbanken sin Skulder; her har danske Kvinder og Mænd gennem mange Aar sat Stævne og skiftet Ord, og ofte var der ikke færrest Deltagere med fra Syd for Grænsen. Støtten staar endnu der oppe paa Bankens Ryg, brudt af frække Voldsmænd, men rejst igen af trofaste, danske Hænder som et Tegn paa den Ret og det Haab, som Folket aldrig slipper.

Alt som man drager vesterud i Vejle Amt, forlader man de frugtbare Egne. Jordsmonnet bliver mindre bakket, Skovene og Engdragene færre. Gaar man fra den dygtigt arbejdende Stationsby, **V e j l e n**, hvor Askov Højskole og Skibelund Krat har hjemme, stik mod Nordvest, er man hurtig ude i Lyngens Land, hvor Klelund og Baldersbæk og Hølund Søgaard Plantager bærer Vidne om, hvad Enkeltmænd har ofret af Formuer paa at være med at klæde Jyllands Højdyryg i en ny, grøn Kjortel.

Og som Eksemplet har smittet! Nepe en Gaard savner sin lille Plantage, der hvert Aar øges med et nyt Stykke Plantning, som den stridige Lyng har maattet slippe. Og ud fra Bondens Gaard, rundt om hvert Vænge og hver Mark drager sig de levende Hegn i lange, lige Linier; de staar der for at flænge Vestenstormens Kappe, naar han kommer jagende hen over det flade Land. Mange Steder er Jordernes øverste Muldrag tilbøjeligt til at flyve for Blæsten, ofte er Vegetationen trods al anvendt Flid og Umage saa ringe, at den ikke danner noget Skjold over den let rørte Muld. Derfor staar Fyrrehegnene der, krogede og duknakkede som mange af de Folk, der plantede dem, men sejge at slide paa og udholdende i Kampen. Og i Læ af dem gror hvert Aar en Høst frem, som giver Tusinder af Hjem det daglige Brød.



## Bjerge Herred.

**B**æklund, As Sogn. Postforb. og St.: Juelsminde, hvortil c. 7 Km. Gaarden ligger c. 19 Km. fra Horsens. Ejer: *Jens Juel Thomsen*, som overtog Gaarden i Efteraaret 1908, er født paa Ejendommen 27. Marts 1869. Matr.-Nr. 8a m. fl. af Overby. Hartkorn 5 Tdr. 2 Skpr.  $\frac{1}{2}$  Alb. Ejendomsskyld 28,000 Kr. Brandassurance for Bygningerne 15,600 Kr. Areal 50 Tdr. Ld., deraf Ager  $32\frac{1}{2}$ , Eng 7, Skov 3, Hede 7, Have og Gaardsplads  $\frac{1}{2}$ . Agermarken drives i en 8 Marksdrift: Havre, Helbrak, Rug, Byg, Roer, Havre og 2aars Græs. Jordens Bonitet er hovedsagelig Lermuld paa Lerunderlag. Der holdes 10 Køer, 12 Stkr. Ungkvæg og Kalve og 1 Tyr af jysk Race, 4 Heste og 6 Faar. Sidste Aar solgtes c. 20 Fedesvin.

Bæklund købtes c. 1855 fra Palsgaard af Morten Jepsen, der 1866 overdrog Ejendommen til sin Søn, Thomas Mortensen, nuv. Ejers Fader.

Gaarden ligger paa sin oprindelige Plads Ø. i Overby By og er opført dels i Grundmur og dels i Bindingsværk med Straatage. Markerne ligger samlede ved Gaarden over jævnt Terræn.

**Bolbro**, As Sogn. Postforb. og St.: Juelsminde, hvortil c. 7 Km. Gaarden ligger c. 19 Km. fra Horsens. Ejer: *Holger Christian Jørgensen*, som overtog Gaar-



Bolbro.

den 1. Maj 1898, er født i Klakring 14. Juni 1854 og gift med *Rasmine Jørgine Mortensen*, født i Breth 18. Decbr. 1858.

Matr.-Nr. 9a m. fl. af Overby. Hartkorn 5 Tdr. 4 Skpr. 2 Fdkr.  $\frac{1}{4}$  Alb. Ejen-



domsskyld 27,500 Kr. Brandassurance for Bygningerne 15,500 Kr. Areal 59 Tdr. Ld., deraf Ager 33½, Eng 6, Hede 12, Græsningsjord 7, Have og Gaardsplads ½. Af Agermarken drives 18 Tdr. Ld. i en 9 Marksdrift: Havre, Roer, Byg, Roer, Byg, Havre og 3aars Græs; Resten i en 7 Marksdrift: Havre, Helbrak, Rug eller Hvede, ½ Roer ½ Byg, Havre og 2aars Græs. Jordens Bonitet er paa en Femtedel af Arealet Lermuld paa Lerunderlag, paa fire Femtedele Sandmuld paa Sandunderlag. Der holdes 14 Køer, 16 Stkr. Ungkvæg og Kalve og 2 Tyre af jysk Race, 3 Heste, 2 Plage og 4 Faar. Sidste Aar solgtes c. 40 Fedesvin.

Bolbro købte den nuv. Ejer af Christen Christensen Drejer, der 1883 havde faaet den overdraget af sin Fader, der havde samme Navn, og som c. 1860 havde købt af Steffen Nielsen, der c. 1855 havde købt Ejendommen fra Palsgaard.

Gaarden ligger nordlig i Overby By og er opført dels i Grundmur og dels i Bindingsværk med Straatage.

Markerne ligger hovedsagelig samlede ved Gaarden. Oprindeligt hørte der kun 29 Tdr. Ld. til Ejendommen, men 1899 lagde den nuv. Ejer Nabogaarden ind under.

**Dyrgaard**, As Sogn. Postforb. og St.: Juelsminde, hvortil c. 5 Km. Gaarden ligger c. 21 Km. fra Horsens. Ejer: *Marius Sørensen Dyrgaard*, som overtog Gaarden i Foraaret 1885, er født paa Klejs Mark 16. Jan. 1860 og gift med *Rasmine Kirstine Jensen*, født i Klakring 20. Juni 1856.



Dyrgaard.

Matr.-Nr. 23a m. fl. af Aslykke. Hartkorn 5 Tdr. Ejendomsskyld 31,200 Kr. Brandassurance for Bygningerne 18,500 Kr. Areal 53 Tdr. Ld., deraf Ager 37, Eng 11, Mose 1, Skov 2¼, Græsningsjord ¾, Have og Gaardsplads ½. Af Agermarken drives 35 Tdr. Ld. i en 7 Marksdrift: Havre, ½ Helbrak ½ Roer, Rug og Blandsæd, Byg og Roer, Havre og 2aars Græs; Resten drives delvis med Frøavl, Græs og en Kornafgrøde. Jordens Bonitet er jævn god Muld paa sandblandet Lerunderlag. Der holdes 14 Køer, 18 Stkr. Ungkvæg og Kalve og 1 Tyr af rød dansk Race, 4 Heste, 2 Plage og 4 Faar. Sidste Aar solgtes c. 30 Fedesvin.

Dyrgaard blev c. 1853 frikøbt fra Palsgaard af Niels Jensen, nuv. Ejers Morbroder og Plejefader. Niels Jensens Fader, Jens Jepsen, var tidligere Fæster paa Ejendommen, som han overtog c. 1800—01 efter sin Stedfader, Peder Hede.

Gaarden laa tidligere inde i Overby By, men udflyttedes 1799 til sin nuv. Plads i den nv. Del af den spredte Bebyggelse, der kaldes Aslykke. Hovedb. og Kostalden er af Grundmur, Laden og ø. Lønge af Bindingsværk; Bygningerne bærer Straatage, undtagen den teglhængte Hovedb. og en grundmuret, paptækket Svinestald. — Jorderne ligger med Undtagelse af c. 4 Tdr. Ld. samlede ved Gaarden.

Saa vel Kvæg- som Hestebesætningen er præmieret.

**Laudam**, As Sogn. Postforb. og St.: Juelsminde, hvortil c. 4 Km. Gaarden ligger c. 21 Km. fra Horsens. Ejer: *Peder Hansen*, som overtog Gaarden 13. Juli 1877, er født i Klakring 29. Maj 1847 og gift med *Bertha Kathrine Olesen*, født i Breth 4. April 1850.

Matr.-Nr. 24a m. fl. af Aslykke. Hartkorn 5 Tdr. 1 Skp. 3 Fdkr. 1¼ Alb. Ejendomsskyld 30,600 Kr. Brandassurance for Bygningerne c. 15,500 Kr. Areal 56 Tdr. Ld., deraf Ager 40, Eng 14, Skov 1½ Have og Gaardsplads ½. Agermarken drives i en 7 Marksdrift: Havre, ½ Helbrak ½ Roer, Rug og Byg, ½ Roer ½ Byg, Havre og 2aars Græs. Jordens Bonitet er Lermuld paa Lerunderlag. Der holdes 14 Køer, 13 Stkr. Ungkvæg og Kalve og 1 Tyr af blandet Race, 4 Heste, 2 Plage og 5 Faar. Sidste Aar solgtes c. 25 Fedesvin.

L a u d a m hørte oprindeligt som Fæstegaard under Palsgaard, men frikøbtes 4. Oktbr. 1856 for 4,450 Rbd. af den tidligere Fæster, Niels Thomassen, den nuv. Ejers Plejefader. Niels Thomassen havde faaet Fæstet 24. Juli 1838 efter Stephan Jensen.

Gaarden er udflyttet til Aslykke fra Overby 1798 og er opført dels i Grundmur og dels i Bindingsværk med Tegl- og Straatage. Markerne ligger samlede ved Gaarden, hvortil der oprindeligt hørte 7 Tdr. Ld. mere, som er frasolgt af den forrige Ejer.

**Holbækgaard**, As Sogn. Postforb. og St.: Juelsminde, hvortil c. 4 Km. Gaarden ligger c. 21 Km. fra Horsens. Ejer: *Anton Pedersen*, som overtog Gaarden i Jan. 1883, er født paa Hosby Mark 4. Septbr. 1855 og gift med *Nicoline Nielsen*, født paa Overby Mark 25. Aug. 1852.

Matr.-Nr. 25a m. fl. af Aslykke. Hartkorn 5 Tdr. 1 Skp. 1 Fdkr. 1¼ Alb. Ejendomsskyld 27,600 Kr. Brandassurance for Bygningerne 13,100 Kr. Areal 52½ Td. Ld., deraf Ager 38¼, Eng 8⅞, Skov 4½, Have og Gaardsplads ½. Agermarken drives i en 8 Marksdrift: Havre, ½ Roer ½ Helbrak, Rug og Blandsæd, Staldfoder og Roer, Rug, Havre og 2aars Græs. Jordens Bonitet er jævn god Muld paa sandblandet Lerunderlag. Der holdes 12 Køer, 17 Stkr. Ungkvæg og Kalve og 1 Tyr af jysk Race, 4 Heste, 1 Plag og 4 Faar. Sidste Aar solgtes c. 30 Fedesvin.

H o l b æ k g a a r d har den nuv. Ejer overtaget ved Giftermaal med Enken efter forrige Ejer, Therkild Enevoldsen. Denne havde 1872 faaet Gaarden overdraget af sin Fader, Enevold Sørensen, som 25. Juni 1857 havde købt den fra Palsgaard.

Gaarden ligger vestlig i Aslykke og er opført dels i Grundmur og dels i Bindingsværk med Tegl- og Straatage. Oprindeligt laa Bygningerne inde i Kjørholm, hvorfra de menes at være udflyttet c. 1800.

Af Hestebesætningen er en Hoppe præmieret.

**Catrineberg**, As Sogn. Postforb. og St.: Juelsminde, hvortil c. 3 Km. Gaarden ligger c. 23 Km. fra Horsens. Ejer: *Rasmus Christian Juelsen*, som overtog Gaarden 15. Juli 1908, er født paa Ejendommen 28. Juni 1875 og gift med *Marie Jørgensen*, født i Kjørholm 3. Jan. 1879.

Matr.-Nr. 27a m. fl. af Hosby. Hartkorn 5 Tdr. 5 Skpr. ½ Alb. Ejendomsskyld 34,600 Kr. Brandassurance for Bygningerne 22,000 Kr. Areal 57 Tdr. Ld., deraf Ager 35, Eng 10, Mose 3, Skov ½, Græsningsjord 8, Have og Gaardsplads ½. Agermarken drives i en 8 Marksdrift: Havre, Helbrak, Vintersæd, Byg, Roer, Havre og 2aars Græs. Jordens Bonitet er jævn god Muld hovedsagelig paa Kvægunderlag. Der holdes 12 Køer, 17 Stkr. Ungkvæg og Kalve og 1 Tyr af rød dansk Race, 4 Heste og 5 Faar. Sidste Aar solgtes c. 35 Fedesvin.

C a t r i n e b e r g købtes formentlig fra Palsgaard c. 1850—55 af Juel Kristensen, der 24. Febr. 1873 skødede den til sin Søn, Søren Juelsen, nuv. Ejers Fader.

Gaarden ligger i Aslykke og er dels af Grundmur og dels af Bindingsværk med Tegl- og Straatage. Indtil 1790 laa Bygningerne inde i Hosby By.

**Overrolykkegaard**, Klakring Sogn. Postforb. og St.: Klakring, hvortil c. 1 Km. Gaarden ligger c. 22 Km. fra Horsens. Ejer: *Jens Hansen*, som overtog Gaarden i Foraaret 1881, er født paa Ejendommen 13. Novbr. 1842.

Matr.-Nr. 4a m. fl. af Klakring. Hartkorn 4 Tdr. 4 Skpr. 2 Fdkr. Ejendoms-

skyld 28,000 Kr. Brandassurance for Bygningerne 14,500 Kr. Areal 48 Tdr. Ld., deraf Ager 36, Eng 4, Mose 1, Skov 3, Græsningsjord 3, Have og Gaardsplads 1. Agermarken drives i en 7 Marksdrift: Helbrak og Havre, Roer, Byg, Havre og Roer, Havre og 2aars Græs. Jordens Bonitet er Lermuld paa Lerunderlag. Der holdes 12 Køer, 9 Stkr. Ungkvæg og Kalve og 1 Tyr af jysk Race, 3 Heste, 1 Plag og 3 Faar. Sidste Aar solgtes c. 25 Fedesvin.

Overrolykkegaard blev 1847 købt fri fra Fæste under Palsgaard af Niels Offersen, der var gift med Enken efter den sidste Fæster, Hans Jensen, nuv. Ejers Fader.

Gaarden ligger tæt Ø. for Klakring Kirke og er opført dels i Grundmur og dels i Bindingsværk med Straatage. Der er indlagt Vand i Bygningerne fra fælles Vandværk. Agermarken ligger samlet ved Gaarden. Engen, der er Overrislingseng, er fraliggende mod N.

**J. Pedersens Gaard** i Klakring, Klakring Sogn. Postforb. og St.: Klakring, hvortil c. ½ Km. Gaarden ligger c. 22 Km. fra Horsens. Ejer: *Johannes Pedersen*, som overtog Gaarden 16. Decbr. 1912, er født paa Ejendommen 22. Maj 1884 og gift med *Kirstine Marie Jensen*, født i Stilling 24. Aug. 1872.



J. Pedersens Gaard.

Matr.-Nr. 18a m. fl. af Klakring. Hartkorn 5 Tdr. 4 Skpr. ½ Alb. Ejendoms- skyld 32,500 Kr. Brandassurance for Bygningerne 15,000 Kr. Areal 56 Tdr. Ld., deraf Ager 39, Eng 8, Skov 2, Græsningsjord 6, Have og Gaardsplads 1. Af Ager- marken drives 23 Tdr. Ld. i en 7 Marksdrift: Havre, Roer, Byg, ½ Roer ½ Bland- sæd, Havre og 2aars Græs; Resten i en 8 Marksdrift: Havre, Roer, Byg, Stald- foder, Havre og 3aars Græs. Jordens Bonitet er Sandmuld paa Grusunderlag. Der holdes 15 Køer, 18 Stkr. Ungkvæg og Kalve og 2 Tyre af blandet Race, 4 Heste, 2 Plage og 5 Faar. Sidste Aar solgtes c. 40 Fedesvin.

Den nuv. Ejer overtog Gaarden efter sin Fader, Hans Pedersen, der 6. Juli 1885 havde faaet den tilskødet efter sin Fader, Peder Hansen, som 6. Jan. 1855 havde frikøbt Ejendommen fra Palsgaard, efter at have været Fæster siden 1838; hans Fader, Hans Pe- dersen, havde faaet Fæstet 1807.

Gaarden ligger paa sin gamle Plads i Klakring By og er af Bindingsværk med Tegl-, Pap- og Straatage. Der er indlagt Vand i Bygningerne fra fælles Vandværk, og Ejeren er Parthaver i en transportabel Petroleumsmotor. Markerne ligger paa tre forskellige Steder.

I 1902 tilkøbte den forrige Ejer en Nabogaard paa 30 Tdr. Ld., ligesom der i 1890 var bleven tilkøbt 4 Tdr. Ld. og i 1906 3 Tdr. Ld. Men i 1912 lod den forrige Ejer 34½ Td. Ld. fraskille til en af sine Sønner, saa Gaarden fik sin nuv. Størrelse.

**J. K. C. Friis's Gaard** i Klakring, Klakring Sogn. Postforb.: Klakring, og St.: Vesterby. Gaarden ligger c. 21 Km. fra Horsens. Ejer: *Jens Karl Christian Friis*, som overtog Gaarden 21. April 1906, er født i Thirstrup 28. Decbr. 1879 og gift med *Marie Jespersen*, født i Øster Snede 8. April 1882.

Matr.-Nr. 34a m. fl. af Klakring. Hartkorn 4 Tdr. 4 Skpr. 1 Fdkr. 1½ Alb.

Ejendomsskyld 32,500 Kr. Brandassurance for Bygningerne 19,200 Kr. Areal 45 Tdr. Ld., deraf Ager 44, Have og Gaardsplads 1. Agermarken drives i en 9 Marksdrift: Havre, Helbrak, Hvede, Roer, Byg, Roer, Havre og 2aars Græs. Jordens Bonitet er Lermuld paa Lerunderlag. Der holdes 20 Køer, 10 Stkr. Ungkvæg og Kalve og 1 Tyr af jysk Race, 4 Heste og 1 Plag. Sidste Aar solgtes c. 100 Fedesvin.

Den nuv. Ejer købte Gaarden af Søren Dodensig, der c. 20 Aar tidligere havde købt af Wolmer Winther, til hvem Niels Olsen Damgaard i sin Tid havde solgt; denne sidste formenes at have frikøbt Ejendommen fra Palsgaard, og den skal have været i hans Slægts Besiddelse gennem flere Slægtled.

Gaarden ligger umiddelbart ved Vesterby St.; af dens Bygninger er den smukke Hovedb. grundmuret og bærer Cementstenstag; Avlsb. er af Bindingsværk med Straatage, undtagen den grundmurede, teglhængte Kostald. Der er indlagt Vand fra fælles Vandværk.

**Damgaard**, Klakring Sogn. Postforb. og St.: Klakring, hvortil c. 1 Km. Gaarden ligger c. 22 Km. fra Horsens. Ejer: *Niels Juel Christensen Damgaard*, som overtog Gaarden 1. Novbr. 1910, er født paa Ejendommen 10. Jan. 1879 og gift med *Nielsine Laudam*, født i Laudam Aslykke 8. Jan. 1885.

Matr.-Nr. 22a m. fl. af Klakring. Hartkorn 4 Tdr. 5 Skp. 1 Fdkr. 2¼ Alb.



Damgaard.

Ejendomsskyld 30,000 Kr. Brandassurance for Bygningerne 14,000 Kr. Areal 50 Tdr. Ld., deraf Ager 49, Have og Gaardsplads 1. Agermarken drives i en 7 Marksdrift: Havre, ½ Helbrak ½ Roer, Vintersæd og Byg, Byg og Roer, Havre og 2aars Græs. Jordens Bonitet er Lermuld paa Lerunderlag, undtagen 4 Tdr. Ld. Sandmuld paa Sandunderlag. Der holdes 16 Køer, 14 Stkr. Ungkvæg og Kalve og 2 Tyre af jysk Race, 5 Heste, 2 Plage og 2 Faar. Sidste Aar solgtes c. 35 Fedesvin.

Damgaard har den nuv. Ejer overtaget efter sin Fader, Christian Christensen Damgaard, som 1876 havde faaet den overdraget efter sin Fader, Christen Christensen (Damgaard), der c. 1850 havde købt Gaarden til Selveje fra Palsgaard efter først at have været Fæster fra 1841.

Gaardens Bygninger ligger paa deres oprindelige Plads inde i Klakring By og er med Undtagelse af en grundmuret Længe opført i Bindingsværk med Straatage. Bygningerne, der er ældre, agtes ombyggede om et Aars Tid. Der er indlagt Vand fra fælles Vandværk, og Ejeren er Parthaver i en transportabel Petroleumsmotor.

Oprindeligt hørte der c. 10 Tdr. Ld. mere til Ejendommen, men dette Areal frasolgtes af den forrige Ejer.

**R. K. Kristiansens Gaard** i Glud, Glud Sogn. Postforb.: Glud, og St.: Horsens, hvortil c. 14 Km. Ejer: *Rasmus K. Kristiansen*, som overtog Gaarden i Juli 1908, er født i Sønderby 21. Aug. 1877 og gift med *Kathrine Sørensen*, født paa Ejendommen 21. Aug. 1882.

Matr.-Nr. 7a m. fl. af Glud. Hartkorn 4 Tdr. 7 Skpr. 3 Fdkr. Ejendomsskyld 26,000 Kr. Brandassurance for Bygningerne 16,500 Kr. Areal 44 Tdr. Ld., deraf Ager 39½, Eng 2, Skov 1½, Have og Gaardsplads 1. Af Agermarken drives 16 Tdr. Ld. i en 8 Marksdrift: Helbrak, Hvede, Roer, Byg, Havre, Roer, Havre og 1aars Græs. Resten drives i fri Drift. Jordens Bonitet er Lermuld paa Lerunderlag. Der holdes 14 Køer, 10 Stkr. Ungkvæg og Kalve og 1 Tyr af jysk og rød dansk Race, 4 Heste samt 1 Plag. Sidste Aar solgtes c. 35 Fedesvin.

Gaarden har oprindelig tilhørt Kammerraad Glud til Jensgaard, men købtes 19. Juli 1852 af Søren Petersen, der havde erhvervet den ved Giftermaal med Enken efter



R. K. Kristiansens Gaard.

den tidligere Fæster, Peter Michelsen. Søren Petersen solgte den 8. Oktbr. 1874 til Sønnen, Peter Michael Sørensen, nuv. Ejers Svigerfader.

Gaarden ligger paa sin gamle Plads inde i Glud By. Bygningerne er opførte i Bindingsværk med Straatage, undtagen den grundmurede Kostald.

**Lykkegaard**, Glud Sogn. Postforb. og St.: Horsens hvortil c. 14 Km. Ejer: *Carl Hansen*, som overtog Gaarden 1. April 1910, er født i Over Glud 3. Marts 1875 og gift med *Anna Marie Laursen*, født paa Glud Mark 20. Aug. 1887.

Matr.-Nr. 14a m. fl. af Glud. Hartkorn 4 Tdr. 5 Skpr. 1¼ Alb. Ejendomsskyld 26,000 Kr. Brandassurance for Bygningerne 13,000 Kr. Areal 43½ Td. Ld., deraf Ager 37, Eng 3, Skov 2½, Have og Gaardsplads 1. Agermarken drives i en 8 Marksdrift: Havre, Vintersæd, Frøgræs, Havre, Roer, Byg, Havre og 1aars Græs. Jordens Bonitet er god, mild Muld paa forskelligt Underlag. Der holdes 12 Køer, 9 Stkr. Ungkvæg og Kalve og 2 Tyre af jysk Race, 4 Heste samt 2 Faar. Sidste Aar solgtes c. 40 Fedesvin.

Lykkegaard har oprindelig hørt under Grevskabet Frijsenborg eller Jensgaard, men er antagelig frikøbt af Thomas Laursen, som solgte den til Sønnen, Berthel Thomsen, hvis Arvinger afhændede til Kristian Nielsen, dennes Enke solgte til Johannes Hansen Kjær, af hvem den nuv. Ejer har købt.

Gaarden ligger paa sin gamle Plads inde i Byen. Bygningerne er opførte dels i Bindingsværk og dels i Grundmur med Straa- og Paptage.

**Gyldenrod**, Glud Sogn. Postforb.: Glud, og St.: Horsens, hvortil c. 14 Km. Ejer: *Peter Stærk Hansen*, som overtog Gaarden i Foraaret 1904, er født i Raarup 14. Febr. 1867 og gift med *Sigrid Christensen*, født i Skjellerup Nygaard 27. Novbr. 1882.

Matr.-Nr. 20a m. fl. af Glud. Hartkorn 4 Tdr. 1 Skp. 1 Alb. Ejendomsskyld 25,000 Kr. Brandassurance for Bygningerne 15,000 Kr. Areal 36½ Td. Ld., deraf Ager 28½, Eng 3, Skov 1, Græsningsjord 3, Have og Gaardsplads 1. Af Agermarken

drives 22 Tdr. Ld. i en 9 Marksdrift: Havre, Roefrø, Byg, Roer, Blandsæd, Roer, Byg, Havre og Græs; Resten drives i fri Drift. Jordens Bonitet er Lermuld paa Lerunderlag, dog for en Dels vedkommende af noget lettere Art. Der holdes 12 Køer, 14 Stkr. Ungkvæg og Kalve og 2 Tyre af rød dansk Race, 3 Heste, 1 Plag samt 1 Faar. Sidste Aar solgtes c. 30 Fedesvin.

Gyldenrods's nuv. Ejer købte Gaarden af Jens Vogn Nielsen, som havde faaet den ved Giftermaal med Enken efter Jørgen Jørgensen Stougaard.

Gaarden flyttedes 1873 fra Glud By til sin nuv. Plads tæt S. for denne. Bygningerne er grundmurede, Hovedb. bærer Tegltag, Avlsb. Straatage. Den tilhørende Jord ligger med 29 Tdr. Ld. samlet omkring Gaarden, medens Resten ligger spredt.

**Kirkely**, Glud Sogn. Postforb.: Glud, og St.: Horsens, hvortil c. 14 Km. Ejer: *Carl Hjarne Hansen*, som overtog Gaarden 2. Maj 1911, er født i Thorning 24. Decbr. 1880 og gift med *Jacobine Nielsen*, født i Sønderby 4. Septbr. 1891.

Matr.-Nr. 5a m. fl. af Glud. Hartkorn 4 Tdr. 3 Skpr. 2 Fdkr. 2 Alb. Ejendomsskyld 27,500 Kr. Brandassurance for Bygningerne 12,450 Kr. Areal 46 Tdr. Ld., deraf Ager 42, Eng 1, Skov 2, Have og Gaardsplads 1. Agermarken drives i en 8 Marksdrift: Rug og Græsfrø, Græs og Roer, Frø og Byg, Havre, Roer, Havre, 2aars Græs. Jordens Bonitet er overvejende god, mild Muld paa forskelligt Underlag. Der holdes 12 Køer, 10 Stkr. Ungkvæg og Kalve og 2 Tyre af jysk og dansk Race, 4 Heste samt 1 Plag. Sidste Aar solgtes c. 35 Fedesvin og 75 Maanedsgriese.

Kirkely har oprindeligt hørt under Frijsenborg og er formentlig købt til Selvejendom af Jørgen Andersen, som fulgtes af Svigersønnen, Niels Dam, hvis Enke ægtede Jens Christensen; denne solgte til Hans Jesper Hansen, af hvem den nuv. Ejer har købt.

Gaarden ligger paa sin gamle Plads umiddelbart Ø. for Glud Kirke. Hovedb. er opført 1911 i Grundmur med Cementstenstag, Avlsb. i Bindingsværk med Straatage. Det gamle Stuehus, der var opført 1662, blev nedbrudt og opført paany ved Landevejen, hvor det benyttes til Museum.

**Marielund**, Glud Sogn. Postforb.: Glud, og St.: Horsens, hvortil c. 14 Km, Tlf. 23 over Glud Central. Ejer: *Christian Svejstrup.Schwartz*, som overtog Gaarden i Novbr. 1902, er født i Rodskov 5. Novbr. 1879 og gift med *Meta Kirstine Nielsen*, født i Stenderup, Føvling Sogn, 18. Marts 1882.



Marielund.

Matr.-Nr. 15a m. fl. af Glud. Hartkorn 6 Tdr. 1 Skp. 1 Fdkr. 1½ Alb. Ejendomsskyld 35,000 Kr. Brandassurance for Bygningerne 22,112 Kr. Areal 57½ Td. Ld., deraf Ager 50, Eng 3½, Skov ½, Græsningsjord 2, Have og Gaardsplads 1½. Agermarken drives i en 7 Marksdrift: Havre, Blandsæd, Helbrak, Hvede, Byg,

Havre og Græs. Jordens Bonitet er gennemgaaende Lermuld paa Lerunderlag. Der holdes 5 Heste og 2 Plage men ingen Kvægbesætning, da Afgrøden sælges, og Gødning købes.

Marielund frikøbtes antagelig først i 1850erne fra Frijsenborg af Jacob Hansen, hvis Datter, Karen Marie, ægtede Hakon Schwartz, senere Sognefoged og Dannebrogsmænd, den nuv. Ejers Plejefader.

Gaarden ligger smukt og frit c. 1½ Km. S. for Glud By og er væsentlig opført i Grundmur. Bygningerne giver et solidt og velholdt Indtryk; den smukke Hovedb., der ligger i den s. Side af Gaardspladsen, rummer en god og herskabelig Lejlighed. — Markerne ligger samlede ved Gaarden.

**Strandkjærgaard**, Glud Sogn. Postforb.: Glud, og St.: Horsens, hvortil c. 15 Km. Ejer: *Hans Nielsen*, som overtog Gaarden 28. Oktbr. 1892, er født paa Ejendommen 20. Juni 1851 og gift med *Karen Marie Nielsen*, født i Glud 29. Juni 1847.

Matr.-Nr. 8a m. fl. af Glud. Hartkorn 5 Tdr. 6 Skpr. 2 Fdkr. 1¼ Alb. Ejendomsskyld 29,500 Kr. Brandassurance for Bygningerne 10,800 Kr. Areal 50¼ Td.



Strandkjærgaard.

Ld., deraf Ager 37¼, Eng 3, Mose 6½, Skov 2½, Have og Gaardsplads 1. Agermarken drives i en 9 Marksdrift: Vintersæd, Byg, Roer, Havre, Helbrak, Byg, Havre og 2aars Græs. Jordens Bonitet er hovedsagelig Lermuld paa Lerunderlag. Der holdes 12 Køer, 12 Stkr. Ungkvæg og Kalve og 1 Tyr af jysk Race, 4 Heste, 2 Plage samt 8 Faar. Sidste Aar solgtes c. 20 Fedesvin og 60 Maanedsgriise.

Strandkjærgaard tilhørte oprindelig Kammerraad Glud til Jensgaard, men købtes c. 1870 for c. 10,000 Rbd. af Jens Nielsen, den nuv. Ejers Fader, der overlevedes af sin Hustru, Ane Marie, f. Hansdatter, efter hvem Sønnen overtog. Ane Marie Hansdatter var første Gang gift med Jørgen Nielsen, der var Fæster paa Gaarden.

Denne, der indtil 1802 laa inde i Glud By, ligger nu c. 1½ Km. N. for denne med smuk Udsigt over Horsens Fjord. Bygningerne er opførte i Bindingsværk med Straatage.

Markerne ligger med 38 Tdr. Ld. ved Gaarden, medens Resten er fraliggende mod V.

**Bankgaarden**, Glud Sogn. Postforb.: Glud, og St.: Horsens, hvortil c. 15 Km. Ejer: *Niels Rasmussen*, som overtog Gaarden i Efteraaret 1876, er født i Nørreby 28. Marts 1840 og gift med *Kirstine Laursen*, født i Østrup 17. Aug. 1853.

Matr.-Nr. 18a m. fl. af Nørby. Hartkorn 4 Tdr. 6 Skpr. 2 Fdkr. 1¼ Alb. Ejendomsskyld 30,000 Kr. Brandassurance for Bygningerne 16,000 Kr. Areal

48 Tdr. Ld., deraf Ager 40, Eng  $4\frac{1}{2}$ , Skov 2, Have og Gaardsplads  $1\frac{1}{2}$ . Af Agermarken drives 20 Tdr. Ld. i en 8 Marksdrift: Havre, Roer, Havre, Rug, Roer, Byg og 2aars Græs; Resten drives i en 7 Marksdrift: Havre, Helbrak, Hvede, Byg, Blandsød og 2aars Græs. Jordens Bonitet er dels Ler- og dels Sandmuld paa Ler- og Grusunderlag. Der holdes 15 Køer, 15 Stkr. Ungkvæg og Kalve og 3 Tyre af jysk Race, 5 Heste, 1 Plag samt 3 Faar. Sidste Aar solgtes c. 30 Fedesvin.

Bankgaarden tilhørte oprindelig Kammerraad Glud til Jensgaard og købtes c. 1850 af Erik Hansen, hvis Enke, Mette Kirstine, f. Pedersdatter, ægtede Rasmus Jørgensen, nuv. Ejers Fader, der var Ejer af Bækgaard, hvis Hovedparcel han sammenlagde med Bankgaardens og frasolgte begge Udlodder.

Gaarden ligger omgivet af sin smukke Have paa sin gamle Plads. Bygningerne er opførte dels i Bindingsværk og dels i Grundmur, alle med Straatage. — Markerne



Bankgaarden.

ligger med Undtagelse af 15 Tdr. Ld. samlede ved Gaarden; de 15 Tdr. Ld. ligger ud mod Sønderby Skel.

Af Kvægbesætningen er to Samlinger Køer tildelt Præmie, og adskillige Tyre er solgte til Kvægavlsforeninger. Ligeledes er to Hopper præmierede.

**R. Kristensen Rasmussens Gaard** i Østrup, Glud Sogn. Postforb.: Snaptun, og St.: Horsens, hvortil c. 15 Km. Ejer: *Rasmus Kristensen Rasmussen*, som overtog Gaarden i Decbr. 1912, er født i Østrup 4. Maj 1880.

Matr.-Nr. 5a m. fl. af Østrup. Hartkorn 4 Tdr. 5 Skpr. 2 Fdkr.  $\frac{1}{4}$  Alb. Ejendomsskyld 29,200 Kr. Brandassurance for Bygningerne 13,440 Kr. Areal 50 Tdr. Ld., deraf Ager 42, Eng og Mose 5, Skov 2, Have og Gaardsplads 1. Agermarken drives i en 7 Marksdrift: Havre, Helbrak og Roer, Vintersød og Roer, Byg, Havre og 2aars Græs. Jordens Bonitet er dels Sand- og dels Lermuld paa Grus- og Lerunderlag. Der holdes 18 Køer, 10 Stkr. Ungkvæg og Kalve og 1 Tyr af jysk Race, 4 Heste samt 2 Faar. Sidste Aar solgtes c. 30 Fedesvin.

Gaarden er af den nuv. Ejers Fader, Jørgen Rasmussen, samlet af 3 Udmarker, paa hvilke han lod Bygningerne opføre, dels i Grundmur, dels i Bindingsværk.

Gaarden ligger lidt NØ. for Glud By umiddelbart ved Vejen som fører til Snaptun.

**K. M. Rasmussens Gaard** i Østrup, Glud Sogn. Postforb.: Glud, og St.: Horsens, hvortil c. 15 Km. Ejer: *Karl Marius Rasmussen*, som overtog Gaarden 23. Septbr. 1910, er født paa Brund Mark 14. Jan. 1883 og gift med *Maren Rasmussen*, født paa Østrup Mark 23. Septbr. 1886.

Matr.-Nr. 14a m. fl. af Østrup. Hartkorn 4 Tdr. 1 Skp. 1 Fdkr.  $\frac{1}{4}$  Alb. Ejendomsskyld 25,000 Kr. Brandassurance for Bygningerne 15,150 Kr. Areal 37 Tdr. Ld., deraf Ager 32, Eng 1, Skov 3, Have og Gaardsplads 1. Agermarken



drives i en 9 Marksdrift: Rug, Havre, Roer, Byg, Havre, Roer, Blandsæd og 2aars Græs. Jordens Bonitet er Lermuld paa Lerunderlag. Der holdes 11 Køer, 8 Stkr. Ungkvæg og Kalve af jysk Race, 3 Heste, 1 Plag og 2 Faar. Sidste Aar solgtes c. 20 Fedesvin og 20 Maanedsgriise.

Ejendommens ældst kendte Ejer er Niels Rasmussen; senere ejedes den af Rasmus Rasmussen, der efterfulgtes af den nuv. Ejer, der er gift med hans Broderdatter.



K. M. Rasmussens Gaard.

Gaarden ligger tæt S. for Østrup By. Hovedb. er af Grundmur med Tegltag, Avlsb. af Bindingsværk med Straatage. — Jorderne ligger med Undtagelse af 8 Tdr. Ld. samlede ved Gaarden.

**Karensminde**, Glud Sogn. Postforb.: Snaptun, og St.: Horsens, hvortil c. 15 Km. Ejer: *Hans Hansen*, som overtog Gaarden 1. Novbr. 1897, er født paa Ejendommen 3. Septbr. 1864 og gift med *Laura Jespersen*, født i Nørreby 3. Juni 1880.



Karensminde.

Matr.-Nr. 13a m. fl. af Østrup. Hartkorn 5 Tdr. 5 Skpr. 3 Fdkr.  $\frac{3}{4}$  Alb. Ejendomsskyld 29,000 Kr. Brandassurance for Bygningerne 14,851 Kr. Areal 54 Tdr. Ld., deraf Ager 51  $\frac{1}{2}$ , Eng 1  $\frac{1}{2}$ , Have og Gaardsplads 1. Agermarken drives i en 8 Marksdrift: Havre, dels benyttet Brak og dels Helbrak, Rug, Byg, Roer,

Havre og 2aars Græs. Jordens Bonitet en paa  $\frac{2}{3}$  af Arealet god, mild Lermuld paa Lerunderlag og paa  $\frac{1}{3}$  Sandmuld paa Grusunderlag. Der holdes 16 Køer, 14 Stkr. Ungkvæg og Kalve og 2 Tyre af jysk Race, 4 Heste, 2 Plage samt 3 Faar. Sidste Aar solgtes c. 30 Fedesvin.

Karens minde tilhørte oprindelig Kammerraad Glud til Jensgaard, men købtes 27. Decbr. 1862 for 8,500 Rbd. af Hans Peter Hansen, den nuv. Ejers Fader. Den ældst kendte Fæster er Jørgen Dam, hvis Enke, Karen, f. Jeppesdatter, ægtede Hans Hansen, den nuv. Ejers Farfar.

Gaarden ligger hyggeligt omgivet af Have og Plantninger paa sin gamle Plads inde i Byen. De smukke og solide Bygninger er opførte dels i Grundmur og dels i Kampesten. — Jorderne ligger noget spredt.

**L. Nielsens Gaard** i Sønderby, Glud Sogn. Postforb.: Glud, og St.: Horsens, hvortil c. 16 Km. Ejer: *Laurs Nielsen*, som overtog Gaarden 27. Oktbr. 1890, er født paa Ejendommen 26. Decbr. 1850 og gift med *Ane Kirstine Hansen*, født i Østrup 10. Decbr. 1869.

Matr.-Nr. 7 m. fl. af Sønderby. Hartkorn 5 Tdr. 3 Skpr. 3 Fdkr. 1 Alb. Ejendomsskyld 33,000 Kr. Brandassurance for Bygningerne 12,700 Kr. Areal 57 Tdr. Ld., deraf Ager 50, Eng 3, Skov 1, Græsningsjord 2, Have- og Gaards-



L. Nielsens Gaard.

plads 1. Agermarken drives i en 9 Marksdrift: Helbrak, Vintersæd, Byg og Roer, Havre, Græs, Byg, Havre og 2aars Græs. Jordens Bonitet er Lerjord og Lermuld paa Lerunderlag. Der holdes 14 Køer og 8 Stkr. Ungkvæg og Kalve af rød dansk Race, 4 Heste, 2 Plage og 2 Faar. Sidste Aar solgtes c. 30 Fedesvin.

Gaarden hørte tidligere som Fæste under Jensgaard. Som ældst kendt Fæster nævnes Søren Laursen, hvis Enke 29. Novbr. 1843 efterlod Fæstet til Sønnen, Laurs Sørensen; dennes Enke, Jacobine, f. Sørensdatter, giftede sig anden Gang med Niels Rasmussen, den nuv. Ejers Fader, der 25. Juni 1855 frikøbte Ejendommen.

De velholdte Bygninger ligger paa deres oprindelige Plads inde i Byen og er dels af Grundmur og dels af Bindingsværk med Tegl- og Straatage; man har derfra en smuk Udsigt over Jensgaard og Palsgaard Skove. Markerne, der er af fortrinlig Beskaffenhed, ligger samlede mod Ø. og skraaner jævnt ned mod Havet.

**Nørgaard**, Glud Sogn. Postforb.: Glud, og St.: Horsens, hvortil c. 15 Km. Ejer: *S. R. Nørgaard*, som overtog Gaarden i Foraaret 1872, er født paa Ejendommen 2. Juli 1857 og gift med *Birgithe Rasmussen*, født i Sønderby 15. Jan. 1860.

Matr.-Nr. 13a m. fl. af Sønderby. Hartkorn 4 Tdr. 5 Skpr. 1 Alb. Ejendomsskyld 28,000 Kr. Brandassurance for Bygningerne c. 14,000 Kr. Areal 52 Tdr. Ld., deraf Ager 43, Eng 3, Skov 5, Have og Gaardsplads 1. Agermarken drives i en

8 Marksdrift: Havre, Helbrak, Rug, Byg, Roer og Havre, Blandsæd og 2aars Græs. Jordens Bonitet er Lermuld paa Lerunderlag. Der holdes 12 Køer, 12 Stkr. Ungkvæg og Kalve og 1 Tyr af jysk Race, 4 Heste og 2 Faar. Sidste Aar solgtes c. 20 Fedesvin.



Nørgaard

Nørgaard overtog den nuv. Ejer efter sin Fader, Rasmus Peder Olesen, der havde frikøbt den 1856 fra Jensgaard efter først at have haft den i Fæste fra 1851, da han blev gift med Enken efter den forrige Fæster, Søren Pedersen, der havde overtaget Fæstet 1818 efter Søren Hansen.

Gaarden ligger i Nordsiden af Sønderby By og er ældre og opført i Bindingsværk med Straatage. Markerne ligger samlede ved Gaarden. Tidligere var Jordtilliggendet c. 11 Tdr. Ld. større, men dette Areal frasolgtes 1856.

**Koldsgaard**, Glud Sogn. Postforb.: Glud, og St.: Horsens, hvortil c. 13 Km. Ejer: *Søren Rasmus Hansen*, som overtog Gaarden i Oktbr. 1887, er født paa



Koldsgaard.

Ejendommen 17. Septbr. 1866 og gift med *Karen Hansen*, født i Østrup 12. Septbr. 1872.

Matr.-Nr. 6a m. fl. af Øster Bisholt. Hartkorn 5 Tdr. 3 Skpr. 3 Fdkr. 2¼ Alb. Ejendomsskyld 31,500 Kr. Brandassurance for Bygningerne 11,996 Kr. Areal 50

Tdr. Ld., deraf Ager 45, Eng 2, Skov 2, Have og Gaardsplads 1. Af Agermarken drives 27 Tdr. Ld. i en 7 Marksdrift: Benyttet Brak, Byg, Rug, Havre, Blandsæd og 2aars Græs. Resten i en anden 7 Marksdrift: Havre, Helbrak, Hvede, Byg, Havre og 2aars Græs. Jordens Bonitet er Lermuld paa Lerunderlag. Der holdes 14 Køer, 12 Stkr. Ungkvæg og Kalve af jysk Race, 4 Heste, 1 Plag samt 2 Faar. Sidste Aar solgtes c. 35 Fedesvin.

Koldsgaard var oprindelig Fæste under Grevskabet Frijsenborg, men købtes for 6,325 Rbd. til fri Ejendom 24. Novbr. 1856 af Rasmus Frederiksen, som 1. Septbr. 1838 havde fulgt Faderen, Frederik Andersen, i Fæstet.

Gaarden ligger paa sin gamle Plads inde i Byen. Dens Bygninger er opførte dels i Bindingsværk og dels i Kampesten med Straatage. Markerne ligger samlede omkring Gaarden med Undtagelse af c. 18 Tdr. Ld., der er beliggende tæt S. for Horsens—Glud Landevej.

**M. Nielsen Jørgensens Gaard** i Øster Bisholt, Glud Sogn. Postforb.: Glud, og St.: Horsens, hvortil c. 13 Km. Ejer: *Mads Nielsen Jørgensen*, som overtog Gaarden i Juli 1910, er født paa Ejendommen 3. Novbr. 1876 og gift med *Karoline Jensine Nielsen*, født i Sønderby 22. Maj 1884.



M. Nielsen Jørgensens Gaard.

Matr.-Nr. 4a m. fl. af Øster Bisholt. Hartkorn 6 Tdr. 1 Skp. 2¼ Alb. Ejendomsskyld 35,000 Kr. Brandassurance for Bygningerne 16,000 Kr. Areal 54 Tdr. Ld., deraf Ager 48, Eng ½, Mose 4, Skov ½, Have og Gaardsplads 1. Agermarken drives i en 8 Marksdrift: Helbrak, Vintersæd, Havre, Roer, Byg, Havre og 2aars Græs. Jordens Bonitet er god, mild Muld paa forskelligt Underlag. Der holdes 12 Køer, 16 Stkr. Ungkvæg og Kalve og 2 Tyre af jysk Race, 4 Heste samt 3 Plage og Føl. Sidste Aar solgtes c. 30 Fedesvin.

Gaarden har oprindelig hørt under Grevskabet Frijsenborg, men solgtes 25. Marts 1866 for 7,500 Rbd. til Mads Nielsen, der havde Fæstebrev af 3. Oktbr. 1827, og hvis Enke, Cyde J. Knudsen, 23. Maj 1870 solgte til Sønnen, Jørgen Madsen, der 22. Decbr 1875 afhændede Ejendommen til Svogeren, Jørgen Jørgensen, den nuv. Ejers Fader.

Gaarden ligger paa sin gamle Plads. Bygningerne, som er af ældre Dato, men solide og velholdte, er væsentlig opførte af Bindingsværk med Straatage; Kostalden er dog opført 1913 i Grundmur med Cementstenstag. — Markerne ligger med Undtagelse af 15 Tdr. Ld. samlede omkring Gaarden.

**Teglsøgaard**, Glud Sogn. Postforb.: Glud, og St.: Horsens, hvortil c. 13 Km. Ejer: *Mads Nielsen Madsen*, som overtog Gaarden 6. Oktbr. 1910, er født paa Ejendommen 23. Novbr. 1876 og gift med *Mettelene Rasmussen*, født i Glud 16. Maj 1888.

Matr.-Nr. 7 m. fl. af Øster Bisholt. Hartkorn 5 Tdr. 2 Skpr. 1 Alb. Ejen-

domsskyld 28,000 Kr. Brandassurance for Bygningerne 12,500 Kr. Areal 45 Tdr. Ld., deraf Ager 39, Eng 2½, Skov 2½, Have og Gaardsplads 1. Agermarken drives i en 7 Marksdrift: Havre og Helbrak, Vintersæd og Roer, Byg, Havre, Havre og 2aars Græs. Jordens Bonitet er god, mild Lermuld paa Lerunderlag. Der holdes 10 Køer, 12 Stkr. Ungkvæg og Kalve og 1 Tyr af jysk Race, 3 Heste, 1 Plag samt 3 Faar. Sidste Aar solgtes c. 20 Fedesvin.

Teglsøgaard var oprindelig Fæste under Grevskabet Frijsenborg, men solgtes 11. Marts 1874 til fri Ejendom til Mads Hansen, som havde faaet Fæstet 17. Septbr. 1840. Han solgte 1875 Ejendommen til Jørgen Madsen, der overlevedes af sin Hustru, Ane Kathrine, f. Pedersdatter, som senere solgte til Sønnen, den nuv. Ejer.



Teglsøgaard.

Gaarden ligger omtrent paa sin gamle Plads inde i Øster Bisholt By. Bygningerne er væsentlig opførte i Bindingsværk med Straatage; Hovedb. stammer fra 1806. De fortrinlige Jorder ligger samlede ved Gaarden og har en jævn og god Overflade.

**Askebygaard, Hjarnø Sogn.** Postforb. og St.: Horsens, hvortil c. 14 Km. Ejer: *Peter Rasmussen*, som overtog Gaarden 1. Aug. 1911, er født paa Hjarnø 8. April 1880 og gift med *Katrine Hansen*, født i Grædstrup Sogn 15. Novbr. 1885.

Matr.-Nr. 6a m. fl. af Hjarnø. Hartkorn 4 Tdr. 2 Fdkr. 2½ Alb. Ejendoms-skyld 28,000 Kr. Brandassurance for Bygningerne 17,000 Kr. Areal 39 Tdr. Ld., deraf Ager 37, Græsningsjord 1½, Have og Gaardsplads ½. Agermarken drives i en 6 Marksdrift: Havre, Roer, Hvede, Roer, Byg og 1aars Græs. Jordens Bonitet er god Muld paa Lerunderlag. Der holdes 18 Køer, 10 Stkr. Ungkvæg og 2 Tyre af jysk Race, 4 Heste og 3 Faar. Sidste Aar solgtes c. 100 Fedesvin og 20 Maanedsgribe.

Askebygaard var tidligere Fæstegaard under Jensgaard, men købtes formentlig til Selveje c. 1875 af Rasmus Madsen, i hvis Slægt Fæstet havde været i flere Generationer. Rasmus Madsen havde faaet Fæstet 1833 efter sin Fader, Mads Nielsen, der havde faaet det 1798 efter sin Fader, Niels Madsen; denne var bleven Fæster 1768. Rasmus Madsens Søn, Dususinus Peter Rasmussen, den nuv. Ejers Fader, fik Gaarden overdraget 1875 af sin Fader.

Gaardens Bygninger ligger midt paa Øen og er dels af Grundmur og dels af Bindingsværk med Skifer- og Straatage. Jorderne ligger ved Gaarden og er fortrinlig Hvedejord, der har en for Driften jævn og bekvem Beskaffenhed.

**Enkefru J. Jørgensens Gaard** i Nebsager, Nebsager Sogn. Postforb. og St.: Hornsyld, hvortil c. 1 Km. Gaarden ligger c. 13 Km. fra Horsens. Ejerinde: Enkefru *Jørgine Jørgensen*, som overtog Gaarden 4. Decbr. 1906, er født i Aslykke 27. Jan. 1869 og var gift med *Jens Jørgensen*, født i Nederbjerg 25. Oktbr. 1866.

Matr.-Nr. 6 m. fl. af Nebsager. Hartkorn 5 Tdr. 5 Skpr. 1½ Alb. Ejendoms-

skyld 32,500 Kr. Brandassurance for Bygningerne 18,806 Kr. Areal 50 Tdr. Ld., deraf Ager 43½, Eng 2, Skov 4, Have og Gaardsplads ½. Gaarden drives af Ejerinden med *Søren Refgaard* som Bestyrer. Agermarken drives i en 7 Marksdrift: Havre, benyttet Brak, Vintersæd, Byg, Havre og 2aars Græs. Jordens Bonitet er dels stærk Lerjord og dels Lermuld paa Lerunderlag. Der holdes 16 Køer, 16 Stkr. Ungkvæg og Kalve og 1 Tyr af jysk Race, 4 Heste og 3 Faar. Sidste Aar solgtes c. 40 Fedesvin.



Enkefru J. Jørgensens Gaard.

Den nuv. Ejerindes afdøde Mand overtog 1900 Gaarden efter sin Hustrus Bedstefader, Svend Jørgensen, der havde faaet den ved Giftermaal med Kathrine Marie, f. Nielsdatter, Enke efter Ole Nielsen.

Gaarden ligger tæt Ø. for Nebsager By og Kirke. Hovedb., der ligger mod N., er opført i 1867 i Grundmur med Tegltag; Avlsb. er ligeledes af Grundmur og med Straatage, undtagen en Bindingsværks Længe.

**O. Madsens Gaard** i Nebsager, Nebsager Sogn. Postforb. og St.: Hornsyld, hvortil c. ¼ Km. Gaarden ligger c. 13 Km. fra Horsens. Ejer: *Ole Madsen*, som overtog Gaarden 30. Oktbr. 1874, er født paa Ejendommen 25. Febr. 1839 og gift med *Hansine Jensen*, født i Dallerup 29. Oktbr. 1851.

Matr.-Nr. 4 m. fl. af Nebsager. Hartkorn 5 Tdr. 5 Skpr. ½ Alb. Ejendoms-skyld 32,000 Kr. Brandassurance for Bygningerne 22,000 Kr. Areal 60 Tdr. Ld., deraf Ager 54½, Eng 2, Skov 3, Have og Gaardsplads ½. Af Agermarken drives 47 Tdr. Ld. i en 8 Marksdrift: Helbrak, Rug, Byg, Blandsæd, Roer, Havre og 2aars Græs; Resten i en 6 Marksdrift: Helbrak, Rug, Byg, Havre og 2aars Græs. Jordens Bonitet er stærk Lerjord. Der holdes 16 Køer og 10 Stkr. Ungkvæg og Kalve af jysk Race samt 4 Heste. Sidste Aar solgtes c. 40 Fedesvin.

Den nuv. Ejer fik Gaarden overdraget af sin Moder, Else, f. Jørgensdatter, der omtrent samtidig havde frikøbt den fra Rosenvold; tidligere var Mads Olesen, Ejerens Fader, Fæster paa Gaarden.

Bygningerne ligger inde i Nebsager By og er opførte dels i Grundmur og dels i Bindingsværk med Tegl- og Straatage. Der er indlagt elektrisk Lys og Kraft paa Gaarden.

Markerne ligger samlede mod S. med Undtagelse af 10 Tdr. Ld., der er fraliggende c. 2 Km. mod NØ.

**Enghavegaard**, Nebsager Sogn. Postforb. og St.: Hornsyld, hvortil c. 3 Km. Gaarden ligger c. 14 Km. fra Horsens. Ejer: *Peter Laurits Elisius Rasmussen*, som overtog Gaarden i Foraaret 1890, er født i Horsens 23. Marts 1860 og gift med *Marie Jacobsen*, født i Vrigsted Sogn 21. Aug. 1865.

Matr.-Nr. 2a m. fl. af Nebsager. Hartkorn 5 Tdr. 1¼ Alb. Ejendomsskyld 30,000 Kr. Brandassurance for Bygningerne 16,500 Kr. Areal 47½ Td. Ld., deraf Ager 43, Eng 3, Skov 1, Have og Gaardsplads ½. Agermarken drives i en 10 Marksdrift: Havre, Roer, Byg, Rug, Roer, Byg, Havre og 3aars Græs. Jordens Bonitet er Lermuld paa Lerunderlag. Der holdes 16 Køer, 12 Stkr. Ungkvæg og Kalve og 2 Tyre af jysk Race, 3 Heste, 2 Plage og 4 Faar. Sidste Aar solgtes c. 40 Fedesvin og 30 Maanedsgrise.

Enghavegaard var tidligere Fæstegaard under Rosenvold; som Fæster nævnes *Lars Eliassen*, der fik Fæstet ved Giftermaal 1810, og hvis Enke, *Helene, f. Nielsdatter*, frikøbte Ejendommen 1865 og samme Aar giftede sig med *Karl Hendrik Petersen*, den nuv. Ejers Onkel og Plejefader.



Enghavegaard.

Af Gaardens Bygninger er Hovedb. opført efter Brand 1809. Avlsb. er grundmurede med Straa- og Paptage, opførte 1903—05. Der hører eget Vandværk til Gaarden. Oprindelig hørte der c. 32 Tdr. Ld. mere til Ejendommen, men dette Areal fraskiltes 1865. Den fortrinlige yderige Kvægbesætning er præmieret.

**Enkefru M. Petersens Gaard** i Hornsyld, Nebsager Sogn. Postforb. og St.: Hornsyld, hvortil c. ½ Km. Gaarden ligger c. 12 Km. fra Horsens. Ejerinde: Enkefru *Maren Petersen, f. Lund*, som overtog Gaarden i Aug. 1897, er født i Ølsted 20. Aug. 1853 og var gift med *Niels Petersen*, født i Ølsted 19. Juni 1847.

Matr.-Nr. 11a m. fl. af Hornsyld. Hartkorn 6 Tdr. 6 Skpr. 1 Fdkr. 2¼ Alb. Ejendomsskyld 35,000 Kr. Brandassurance for Bygningerne 14,000 Kr. Areal 63 Tdr. Ld., deraf Ager 56½, Eng 6, Have og Gaardsplads ½. Gaarden drives af Ejerinden med Sønnen, *Jørgen Petersen*, som Bestyrer. Af Agermarken drives 45 Tdr. Ld. i en 9 Marksdrift: Havre, Helbrak, Rug, Byg, Havre, Roer, Havre og 2aars Græs; Resten i en 7 Marksdrift: Havre, Roer, Havre, Roer, Byg og 2aars Græs. Jordens Bonitet er hovedsagelig god Muld paa forskelligt Underlag. Der holdes 18 Køer, 18 Stkr. Ungkvæg og Kalve af jysk Race, 4 Heste, 2 Plage og 1 Faar. Sidste Aar solgtes c. 40 Fedesvin og 100 Maanedsgrise.

Den nuv. Ejerindes afdøde Mand købte Gaarden af Peter Hansen, som 28. Aug. 1862 havde faaet den overdraget af sin Fader, Hans Nielsen.

Gaarden, der hovedsagelig er opført af Bindingsværk 1880—89 med Tegl- og Straatage, ligger i den ø. Del af Hornsyld By. Elektrisk Lys og Kraft er indlagt. Af Markerne ligger 47 Tdr. Ld. samlet mod N., Resten ligger omkring Gaarden.

**Ravnsminde**, Nebsager Sogn. Postforb. og St.: Hornsyld, hvortil c. 1½ Km. Gaarden ligger c. 14 Km. fra Horsens. Ejer: *Knud A. D. Ravn*, som overtog

Gaarden 1. Maj 1903, er født paa Ejendommen 24. Aug. 1872 og gift med *Ane Kirstine Nielsen*, født i Sejt 20. Juli 1878.

Matr.-Nr. 9a m. fl. af Hornsyld. Hartkorn 5 Tdr. 5 Skpr. 2 Fdkr. 2¼ Alb. Ejendomsskyld 33,000 Kr. Brandassurance for Bygningerne c. 20,000 Kr. Areal 60 Tdr. Ld., deraf Ager 52, Eng 6, Mose 1, Have og Gaardsplads 1. Agermarken drives i en 9 Marksdrift: Havre, Helbrak, Rug, Byg, Roer, Blandsæd, Havre og 2aars Græs. Jordens Bonitet er væsentlig jævn, god Muld paa Sand- og Kvægunderlag. Der holdes 16 Køer, 16 Stkr. Ungkvæg og Kalve af rød dansk Race, 4 Heste, 1 Plag og 2 Faar. Sidste Aar solgtes c. 35 Fedesvin.

Ravnsminde købte den nuv. Ejer af sin Fader, Ditlev Petersen Ravn, der 1857 havde købt den af Mikkell Andersen.

Gaarden ligger ved Vejen til Stagsrode tæt S. for Hornsyld By, hvortil den udflyttedes 1869—70 fra Byen. Hovedb. og v. Længe er opførte i Grundmur med henholdsvis Tegl- og Straatag, de øvrige Bygninger er af Bindingsværk med Straatage. Elektrisk Lys er indlagt paa Gaarden. Jorderne ligger paa fire forskellige Steder over kuperet Terræn.

**Enkefru A. K. Christoffersens Gaard** i Hornsyld, Nebsager Sogn. Postforb. og St.: Hornsyld, hvortil c. 1 Km. Gaarden ligger c. 14 Km. fra Horsens. Ejerinde: Enkefru *Ane Kirstine Christoffersen*, f. *Laursen*, som overtog Gaarden i Sommeren 1910, er født i Bjerge 17. Septbr. 1849 og var gift med *Chr. Christoffersen*, født i Bjerge 12. Febr. 1846.

Matr.-Nr. 13a m. fl. af Hornsyld. Hartkorn 4 Tdr. 6 Skpr. 3 Fdkr. 1¼ Alb. Ejendomsskyld 27,500 Kr. Brandassurance for Bygningerne c. 17,000 Kr. Areal 46 Tdr. Ld., deraf Ager 42½, Eng 2, Mose ½, Skov ½, Have og Gaardsplads ½. Gaarden drives af Ejerinden med Sønnen, *Laurs Hansen Christoffersen*, som Bestyrer. Agermarken drives i en 9 Marksdrift: Havre, Helbrak, Rug, Byg, Havre, Roer, Blandsæd og 2aars Græs. Jordens Bonitet er dels Sand- og dels Lermuld paa Sand- og Lerunderlag. Der holdes 12 Køer, 8 Stkr. Ungkvæg og Kalve af rød dansk Race, 4 Heste og 2 Plage. Sidste Aar solgtes c. 40 Fedesvin.

Den nuv. Ejerindes afdøde Mand købte Gaarden 1871 af Niels Simonsen, der skal have besiddet den i en længere Aarrække.

Gaarden ligger i Hornsyld By og er opført dels i Grundmur og dels i Bindingsværk med Pap- og Straatage. Elektrisk Lys og Kraft er indlagt. Markerne ligger samlede S. for Gaarden; Engen er fraliggende ved Broskov.

**H. Rasmussens Gaard** i Sønderbjerger, Bjerger Sogn. Postforb.: Bjerger, Jylland, og St.: Braaskov, hvortil c. 2 Km. Gaarden ligger c. 11 Km. fra Horsens. Ejer: *Hans Rasmussen*, som overtog Gaarden 23. Novbr. 1877, er født paa Ejendommen 24. April 1844 og gift med *Maren Madsen*, født i Sønderbjerger 13. Aug. 1855.

Matr.-Nr. 13 m. fl. af Sønderbjerger. Hartkorn 5 Tdr. 4 Skpr. 1 Fdkr. 1¼ Alb. Ejendomsskyld 35,000 Kr. Brandassurance for Bygningerne 18,000 Kr. Areal 70 Tdr. Ld., deraf Ager 64½, Eng 3, Skov 2, Have og Gaardsplads ½. Agermarken drives i en 10 Marksdrift: Havre, Helbrak, Rug, Byg, Blandsæd, Roer, Havre og 3aars Græs. Jordens Bonitet er god Muld hovedsagelig paa Lerunderlag. Der holdes 16 Køer, 16 Stkr. Ungkvæg og Kalve og 1 Tyr af jysk Race, 4 Heste og 4 Faar. Sidste Aar solgtes c. 25 Fedesvin.

Den nuv. Ejer overtog Gaarden efter sin Fader, Rasmus Nielsen, der 1854 havde købt den fri fra Fæste under Boller efter at have været Fæster siden 1833.

Gaarden laa tidligere inde i Sønderbjerger By, men udflyttedes af Fæsteren Laurits Mortensen 1823 til sin nuv. Plads paa sin Mark c. 1 Km. S. for Byen. Bygningerne er grundmurede, Hovedb. med Skifertag, Avlsb. med Straatage.

**H. Laursens Gaard** i Sønderbjerger, Bjerger Sogn. Postforb.: Bjerger, Jylland, og St.: Braaskov, hvortil c. 1 Km. Gaarden ligger c. 10 Km. fra Horsens. Ejer: *Hans Laursen*, som overtog Gaarden i Foraaret 1880, er født paa Ejendommen 28. Febr. 1848 og gift med *Marie Pedersen*, født i Stourup 21. Oktbr. 1851.

Matr.-Nr. 12a m. fl. af Sønderbjerger. Hartkorn 5 Tdr. 6 Skpr. 3 Fdkr. ¼ Alb.



Ejendomsskyld 34,000 Kr. Brandassurance for Bygningerne 18,500 Kr. Areal 72½ Td. Ld., deraf Ager 64½, Eng 6, Mose 1, Have og Gaardsplads 1. Agermarken drives i en 8 Marksdrift: Havre, Helbrak, Rug, Byg, Roer, Havre og 2aars Græs. Jordens Bonitet er god Muld paa Kvægunderlag. Der holdes 18 Køer, 18 Stkr. Ungkvæg og Kalve og 1 Tyr af jysk Race samt 4 Heste. Sidste Aar solgtes c. 50 Fedesvin.

Den nuv. Ejer overtog Gaarden efter sin Moder, Maren, f. Pedersdatter, hvis afdøde Mand, Laurs Hansen, 1858 havde frikøbt Ejendommen fra Boller efter at have haft den i Fæste i c. 10 Aar. Tidligere var hans Fader, Hans Laursen, Fæster paa Gaarden.

De solide, velholdte Bygninger er grundmurede med Straatage undtagen en Bin-



H. Laursens Gaard.

dingsværks Længe. De har en udmærket Beliggenhed umiddelbart ved Landevejen fra Sønderbjergerne til Braaskov St. Indtil c. 1823 laa Gaarden inde i Sønderbjergerne By. Markerne ligger samlede ved Gaarden over jævnt Terræn med Hældning mod S.

**J. C. Rasmussens Gaard** i Sønderbjergerne, Bjergerne Sogn. Postforb.: Bjergerne, Jylland, og St.: Hornsyld, hvortil c. 2½ Km. Gaarden ligger c. 11 Km. fra Horsens. Ejer: *Jens Carl Rasmussen*, som overtog Gaarden 15. April 1909, er født paa Ørnstrup Mark 2. Aug. 1873 og gift med *Sörine Christensen*, født paa Klodsborggaard i Bisholt 6. Jan. 1878.

Matr.-Nr. 8a m. fl. af Sønderbjergerne. Hartkorn 5 Tdr. 3 Skpr. 3 Fdkr. 1¼ Alb. Ejendomsskyld 33,000 Kr. Brandassurance for Bygningerne 13,200 Kr. Areal 52 Tdr. Ld., deraf Ager 45½, Eng 3, Skov 3, Have og Gaardsplads ½. Agermarken drives i en 8 Marksdrift: benyttet Brak, Havre, Byg, Rug, Roer, Havre og 2aars Græs. Jordens Bonitet er god Lermuld paa Lerunderlag. Der holdes 16 Køer, 18 Stkr. Ungkvæg og Kalve og 1 Tyr af jysk Race samt 4 Heste. Sidste Aar solgtes c. 50 Fedesvin.

Den nuv. Ejer købte Gaarden af Søren Rasmussen, der 1880 havde købt af Rasmus Jacobsen, som havde faaet Ejendommen overdraget af sin Slægtning, Kroejer Petersen, der formodes at have købt til Selveje fra Boller Gods.

Gaardens Bygninger ligger inde i Sønderbjergerne By og er af Bindingsværk med Straatage; efter en gennemgribende Restauration 1912 fremtræder Avlsb. i en solid og tiltalende Skikkelse. Hovedb. agtes i 1915 ombygget i Grundmur med sort Teglstenstag. Der er indlagt Vand fra Byens Vandværk. De fortrinlige Jorder ligger samlede mod S.

**Ballebjerregaard**, Bjergerne Sogn. Postforb.: Bjergerne, Jylland, og St.: Hornsyld. Gaarden ligger c. 12 Km. fra Horsens. Ejer: *J. P. M. Mortensen Bech*, som overtog Gaarden 1. Juni 1907, er født paa Ejendommen 1. Novbr. 1869 og gift med *Kristine Brixensen*, født i Nørrebjergerne 25. Novbr. 1872.

Matr.-Nr. 15 m. fl. af Sønderbjergerne. Hartkorn 5 Tdr. 1 Skp. 1 Fdkr. ¼ Alb. Ejendomsskyld 31,000 Kr. Brandassurance for Bygningerne 16,000 Kr. Areal

57 Tdr. Ld., deraf Ager 51½, Eng ¼, Mose 1, Skov 3¼, Have og Gaardsplads ½. Af Agermarken drives 46½ Td. Ld. i en 9 Marksdrift: Havre, Helbrak, Rug, Roer, Byg, Græs, Havre og 2aars Græs; 5 Tdr. Ld. henligger i vedvarende Græs. Jordens Bonitet er god Muld paa sandblandet Lerunderlag. Der holdes 15 Køer, 15 Stkr. Ungkvæg og Kalve og 1 Tyr af jysk Race, 3 Heste, 2 Plage og 2 Faar. Sidste Aar solgtes c. 40 Fedesvin.

Ballebjerregaard var tidligere Fæstegaard under Boller, men frikøbtes c. 1852—54 af Mads Petersen, der havde faaet Fæstet efter sine Forældre. M. Petersens Enke, Berthe Kathrine, f. Sørensen, giftede sig med Morten Berntsen, den nuv. Ejers Fader.

Gaarden, der indtil c. 1823 laa inde i Sønderbjerger By, udflyttedes da til sin nuv.



Ballebjerregaard.

Plads, hvor den ligger frit og bekvemt midt paa sin Mark; den er opført dels i Grundmur og dels i Bindingsværk med Straatage. Markerne har en jævn Overflade med nogen Hældning mod S. Kommunevejen fra Bjerger til Hornsyld løber langs Østsiden af Markerne, ligesom en mindre Kommunevej fører langs deres Nordside.

**Thuskjærgaard**, Bjerger Sogn. Postforb.: Bjerger, Jylland, og St.: Braaskov, hvortil c. 3 Km. Gaarden ligger c. 9½ Km. fra Horsens. Ejer: *Rasmus Nielsen Rasmussen*, som overtog Gaarden 1. Maj 1906, er født i Sønderbjerger 9. Decbr. 1878 og gift med *Mathilde Marie Jørgensen Paaske*, født i Nørrebjerger 18. Maj 1880.

Matr.-Nr. 6a m. fl. af Sønderbjerger. Hartkorn 5 Tdr. 4 Skpr. ½ Alb. Ejendomsskyld 30,000 Kr. Brandassurance for Bygningerne 14,000 Kr. Areal 48 Tdr. Ld., deraf Ager 43½, Eng 4, Have og Gaardsplads ½. Agermarken drives i en 8 Marksdrift: Havre, ½ Brak ½ Roer, Vintersæd, Byg og Roer, Roer og Byg, Havre og 2aars Græs. Jordens Bonitet er god Lermuld paa Lerunderlag. Der holdes 16 Køer, 15 Stkr. Ungkvæg og Kalve og 1 Tyr af jysk Race samt 4 Heste. Sidste Aar solgtes c. 35 Fedesvin.

Thuskjærgaard købte den nuv. Ejer af Jørgen Andersen, som fik Gaarden ved Giftermaal med Steffen Poulsens Enke. Den har formentlig tidligere hørt under Boller og skal være frikøbt derfra c. 1850—55.

Gaarden ligger i Sydsiden af Sønderbjerger By og er dels af Grundmur og dels af Bindingsværk. Der er indlagt Vand fra Byens Vandværk. Jorderne ligger samlede mod S. over jævnt og bekvemt Terræn.

**Aktumgaard**, Bjerger Sogn. Postforb.: Bjerger, Jylland, og St.: Braaskov, hvortil c. 1½ Km. Gaarden ligger c. 11 Km. fra Horsens. Ejer: *Niels Frederiksen*, som overtog Gaarden 1. April 1908, er født i Langballe ved Maarslet 17. Febr. 1857 og gift med *Johanne Marie Jørgensen*, født i Allindelille pr. Ringsted 18. Novbr. 1869.

Matr.-Nr. 10a m. fl. af Sønderbjerger. Hartkorn 4 Tdr. 2 Skpr. 2½ Alb. Ejendomsskyld 29,000 Kr. Brandassurance for Bygningerne 18,000 Kr. Areal 55 Tdr. Ld., deraf Ager 52½, Eng 1½, Mose ½, Have og Gaardsplads ½. Agermarken drives i en 9 Marksdrift: Havre, Helbrak, Rug, Roer, Byg, Havre og 3aars Græs.



Aktumgaard.

Jordens Bonitet er Lørmuld paa Lerunderlag. Der holdes 16 Køer, 16 Stkr. Ungkvæg og Kalve og 1 Tyr af jysk Race, 4 Heste, 1 Plag og 2 Faar. Sidste Aar solgtes c. 40 Fedesvin og 100 Maanedsgriise.

Aktumgaard købte den nuv. Ejer af Chr. Hansen, der i Aug. Aaret før havde købt af Jørgen Hansen, som 1902 havde faaet den overdraget af sin Svigerfader, Hans Jørgensen, der skal have ejet den i 40 Aar.

Gaarden ligger c. 1 Km. SV. for Sønderbjerger By og er dels af Grundmur og dels af Bindingsværk med Tegl- og Straatage. Jorderne, der har en jævn og bekvem Overflade, ligger samlede ved Gaarden.

**Anesminde**, Bjerger Sogn. Postforb.: Bjerger, Jylland, og St.: Braaskov, hvortil c. 3 Km. Gaarden ligger c. 9½ Km. fra Horsens. Ejer: *Rasmus Olsen Kragh*,



Anesminde.

som overtog Gaarden i Febr. 1890, er født paa Ejendommen 14. Novbr. 1860 og gift med *Ane Laursen*, født i Bjerger 17. Aug. 1880.

Matr.-Nr. 7a m. fl. af Sønderbjerger. Hartkorn 4 Tdr. 7 Skpr. 3 Fdkr. 2 Alb. Ejendomsskyld 30,500 Kr. Brandassurance for Bygningerne 14,000 Kr. Areal

47 Tdr. Ld., deraf Ager 43½, Eng 2, Mose 1, Have og Gaardsplads ½. Agermarken drives i en 9 Marksdrift; Havre, Roer, Blandsæd, Byg, Roer, Havre og 3aars Græs. Jordens Bonitet er hovedsagelig god Lermuld paa Lerunderlag. Der holdes 16 Køer, 16 Stkr. Ungkvæg og Kalve og 1 Tyr af rød dansk Race, 4 Heste, 2 Plage og 4 Faar. Sidste Aar solgtes c. 40 Fedesvin og c. 20 Maanedsgriise.

A nes m i n d e overtog den nuv. Ejer efter sin Moder, Margrethe, f Rasmussen, hvis afdøde Mand, Ole Jørgensen Kragh, frikøbte den fra Boller Gods efter at have faaet Fæstet efter sin Fader, Rasmus Nielsen.

Den Gaarden tilhørende Jord ligger samlet og har en jævn og god Overflade. Bygningerne ligger i Østsiden af Sønderbjerge By og er opførte dels i Grundmur og dels i Bindingsværk med Straatage. Vand er indlagt fra Byens Vandværk.

**Bakkegaard**, Bjerge Sogn. Postforb.: Bjerge, Jylland, og St.: Braaskov, hvortil c. 2½ Km. Tlf. 12 over Bjerge Central. Gaarden ligger c. 11 Km. fra Horsens. Ejer: *Jørgen Jacobsen*, som overtog Gaarden 1. Novbr. 1903, er født i Bjerge 13. Oktbr. 1872 og gift med *Mathilde Laursen*, født paa Ejendommen 8. Juli 1879.

Matr.-Nr. 9a m. fl. af Sønderbjerge. Hartkorn 4 Tdr. 5 Skpr. Ejendomsskyld 29,000 Kr. Brandassurance for Bygningerne 24,500 Kr. Areal 45 Tdr. Ld., deraf Ager 39½, Eng 3, Skov 2, Have og Gaardsplads ½. Agermarken drives i en



Bakkegaard.

7 Marksdrift: Havre, Roer, Byg, Staldfoder m. m., Havre og 2aars Græs. Jordens Bonitet er dels Lermuld og dels Sandmuld paa Ler- og Sandunderlag. Der holdes 16 Køer, 16 Stkr. Ungkvæg og Kalve og 1 Tyr af rød dansk Race, 4 Heste og 4 Faar. Sidste Aar solgtes c. 40 Fedesvin og c. 65 Maanedsgriise. Kvægbesætningen vedligeholdes dels ved Indkøb og dels ved eget Tillæg.

B a k k e g a a r d var oprindelig Fæstegaard under Boller; som Fæster nævnes Niels Eriksen, der havde overtaget Fæstet ved Giftermaal med Sognefoged Ole Laursens Enke. N. Eriksens Stedsøn, Laurs Olesen, frikøbte c. 1854—56 Ejendommen; dennes Svigersøn er den nuv. Ejer.

Den smukke, stilfulde Gaard ligger i Østsiden af Sønderbjerge By og er opført efter Brand 1906 i Grundmur med Cementstenstage; den er opført efter Tegning af Arkitekt Norn. Der er indlagt Vand fra Byens Vandværk.

Markerne ligger med Undtagelse af 6 Tdr. Ld. samlede N. for Gaarden. Fra denne har man en glimrende Udsigt over den omliggende smukke Egn med sine dybe Kløfter og skovklædte Bakker.

**Porsgaard**, Bjerge Sogn. Postforb.: Bjerge, Jylland, og St.: Braaskov, hvortil c. 2 Km. Gaarden ligger c. 12 Km. fra Horsens. Ejer: *Niels Kragh*, som over-

tog Gaarden 6. Septbr. 1884, er født paa Ejendommen 31. Aug. 1855 og gift med *Sørine Nørager*, født i Bjerger 21. Oktbr. 1861.

Matr.-Nr. 14a m. fl. af Sønderbjerger. Hartkorn 3 Tdr. 2 Skpr. 2 Fdkr.  $\frac{1}{4}$  Alb. Ejendomsskyld 30,000 Kr. Brandassurance for Bygningerne 22,000 Kr. Areal 44 Tdr. Ld., deraf Ager 39 $\frac{1}{2}$ , Eng og Mose 4, Have og Gaardsplads  $\frac{1}{2}$ . Agermarken drives i en 8 Marksdrift: Havre, Roer, Byg, Helbrak, Rug, Blandsæd og 2aars Græs. Jordens Bonitet er noget forskelligartet, men hovedsagelig Lermuld paa Lerunderlag. Der holdes 12 Køer, 12 Stkr. Ungkvæg og Kalve og 2 Tyre af rød dansk Race, 3 Heste og 2 Faar. Sidste Aar solgtes c. 60 Fedesvin.

*Porsgaard* har den nuv. Ejer overtaget efter sin Moder, Ane Kirstine, f. Nielsdatter, hvis afdøde Mand, Laust Peter Jørgensen (Kragh), 1852 havde faaet den overdraget af sin Hustrus Stedfader, Niels Pors; denne, efter hvem Gaarden har sit Navn, havde frikøbt den fra Boller efter at have været Fæster af den i adskillige Aar.



Porsgaard.

De smukke Bygninger, der c. 1823 udflyttedes fra Sønderbjerger By, er opførte i Grundmur i Tiden 1904—13; særlig Hovedb. gør et tiltalende Indtryk og rummer en god Beboelseslejlighed. — Den tilhørende Jord ligger samlet omkring Gaarden og skraaner jævnt mod S.

**Amhøjgaard**, Bjerger Sogn. Postforb.: Bjerger, Jylland, og St.: Braaskov, hvortil c. 2 $\frac{1}{2}$  Km. Tlf. 11 over Bjerger Central. Gaarden ligger c. 11 Km. fra Horsens. Ejer: *Jacob Nyborg Therkildsen*, som overtog Gaarden 1. Febr. 1913, er født i Vrønding 29. Juli 1887 og gift med *Hertha Rasmussen*, født i Hatting 22. Juli 1889.

Matr.-Nr. 6a m. fl. af Nederbjerger. Hartkorn 5 Tdr. 3 Skpr. 3 Fdkr. Ejendomsskyld 33,000 Kr. Brandassurance for Bygningerne 19,000 Kr. Areal 60 Tdr. Ld., deraf Ager 49, Eng 5, Skov 2, Græsningsjord 3, Have og Gaardsplads 1. Agermarken drives i en 9 Marksdrift: Havre, Roer, Byg, Roer, Blandsæd, Havre og 3aars Græs, deraf en Trediedel med Hundegræs til Frøavl. Jordens Bonitet er Lermuld paa Lerunderlag. Der holdes 24 Køer, 14 Stkr. Ungkvæg og Kalve og 2 Tyre af jysk Race samt 5 Heste. Sidste Aar solgtes c. 45 Fedesvin og 40 Grisesøer. Kvægbesætningen vedligeholdes dels ved Indkøb og dels ved eget Tillæg.

*Amhøjgaard* købte den nuværende Ejer af Morten Laursen, som 1866 havde faaet den overdraget af sin Moder, Maren, f. Jensdatter, der c. 1860 havde købt den fri fra Fæste under Boller Gods, og hvis afdøde Mand, Laurs Mortensen, tidligere var Fæster paa Gaarden.

Bygningerne ligger inde midt i Nederbjerger By. Hovedb., der ligger i Vestsiden af Gaardspladsen, er af Grundmur med Tegltag; Avlsb. er dels af Grundmur, dels af

Kampesten og dels af Bindingsværk med Straatage. Der er indlagt Vand fra et Kildevæld i Bakkerne N. for Byen.



Amhøjgaard.

Med Undtagelse af 8 Tdr. Ld. ligger Jorderne samlede mod N. over et noget bakket Terræn med noget Fald mod S.

**Porhøjgaard**, Bjerger Sogn. Postforb.: Bjerger, Jylland, og St.: Stenderup, hvortil c. 4 Km. Gaarden ligger c. 8 Km. fra Horsens. Ejer: *Chr. Marius Christiansen*, som overtog Gaarden i Vinteren 1896, er født paa Ejendommen 18. Novbr. 1875 og gift med *Mathilde Poulsen*, født i Overby 22. Marts 1873.

Matr.-Nr. 4a m. fl. af Nederbjerger. Hartkorn 5 Tdr. 4 Skpr. 2 Fdkr. 1 Alb. Ejendomsskyld 35,000 Kr. Brandassurance for Bygningerne 21,000 Kr. Areal 64 Tdr. Ld., deraf Ager 54, Eng og Mose 6, Skov 3, Have og Gaardsplads 1. Agermarken drives i en 9 Marksdrift: Havre, Roer, Blandsæd, Havre, Roer, Blandsæd, Havre og 2aars Græs. Jordens Bonitet er dels Ler- og dels Sandmuld paa forskelligt Underlag. Der holdes 26 Køer, 33 Stkr. Ungkvæg og Kalve og 2 Tyre af jysk Race, 7 Heste, 2 Plage og 1 Faar. Sidste Aar solgtes c. 50 Fedesvin.

Porhøjgaard har den nuv. Ejer overtaget efter sin Fader, Hans Christiansen,



Porhøjgaard.

som 17. Novbr. 1861 havde faaet den af sin Fader, Christian Jørgensen, der, saa vidt vides, havde købt den fra Boller.

Gaarden laa tidligere inde i Nederbjerger By, men blev antagelig af den nuv. Ejers Bedstefader udflyttet til sin nuv. Plads, hvor den ligger smukt og frit tæt S. for Ud-

strup Bjerge; den er opført dels i Grundmur og dels i Bindingsværk. Gaarden har egen Vandforsyning fra et Kildevæld i en Bakke Ø. for Gaarden. De meget bakkede Jorder ligger samlede.

Af Hestebesætningen er 3 Hopper præmierede og optagne i Stambog.

**Svolbæk**, Bjerge Sogn. Postforb.: Bjerge, Jylland, og St.: Braaskov, hvortil c. 3 Km. Gaarden ligger c. 11 Km. fra Horsens. Ejer: *Peder Chr. Christensen*, som overtog Gaarden 1. Novbr. 1903, er født paa Ejendommen 24. Marts 1872 og gift med *Julie Jacobsen*, født i Sønderbjerge 25. Decbr. 1873.

Matr.-Nr. 8a m. fl. af Nederbjerge. Hartkorn 5 Tdr. 5 Skpr. 2 Fdkr.  $\frac{3}{4}$  Alb. Ejendomsskyld 32,000 Kr. Brandassurance for Bygningerne 16,000 Kr. Areal 51 Tdr. Ld., deraf Ager 49, Eng  $1\frac{1}{2}$ , Have og Gaardsplads  $\frac{1}{2}$ . Agermarken drives i en 9 Marksdrift: benyttet Brak, Rug, Byg, Havre, Roer, Blandsæd, Havre og 2aars Græs. Jordens Bonitet er hovedsagelig Lermuld paa Lerunderlag. Der holdes 16 Køer, 14 Stkr. Ungkvæg og Kalve og 2 Tyre af jysk Race, 4 Heste og 2 Faar. Sidste Aar solgtes c. 50 Fedesvin.



Svolbæk.

Svolbæk menes at være købt til fri Ejendom fra Boller af Peder Knudsen, hvis Svigersøn, Jens Jensen, fik Gaarden overdraget; hans Enke, Ane Kirstine, f. Pedersen, giftede sig 1866 med Niels Christensen, den nuv. Ejers Fader.

Af de solide, velholdte Bygninger, der ligger inde i Nederbjerge By, er Hovedb. af Grundmur, medens Avlsb. hovedsagelig er af Bindingsværk; de bærer alle Straatage. Der er indlagt Vand fra et Kildevæld i Bakkerne N. for Byen. — Jorderne, der har stærkt Fald mod S., ligger samlede Ø. for Gaarden.

**Vældkildegaard**, Bjerge Sogn. Postforb.: Bjerge, Jylland, og St.: Braaskov, hvortil c. 2 $\frac{1}{2}$  Km. Gaarden ligger c. 11 Km. fra Horsens. Ejer: *Peter Anton Jørgensen*, som overtog Gaarden i Sommeren 1909, er født paa Ejendommen 7. Jan. 1873 og gift med *Marie Rasmussen*, født i Sønderbjerge 30 Septbr. 1884.

Matr.-Nr. 5a m. fl. af Nederbjerge. Hartkorn 5 Tdr. 3 Skpr. 2 Fdkr.  $1\frac{1}{4}$  Alb. Ejendomsskyld 30,000 Kr. Brandassurance for Bygningerne 12,500 Kr. Areal 60 Tdr. Ld., deraf Ager 50 $\frac{1}{2}$ , Eng 6, Skov 3, Have og Gaardsplads  $\frac{1}{2}$ . Agermarken drives i en 9 Marksdrift: Havre, Helbrak, Rug, Byg, Roer, Havre og 3aars Græs. Jordens Bonitet er hovedsagelig Lermuld paa Lerunderlag. Der holdes 12 Køer, 12 Stkr. Ungkvæg og Kalve og 1 Tyr af jysk Race, 4 Heste og 3 Faar. Sidste Aar solgtes c. 30 Fedesvin.

Vældkildegaard har den nuv. Ejer overtaget efter sin Moder, Marie, f. Jensdatter, hvis afdøde Mand, Jørgen Poulsen, 28. Juli 1855 havde købt Gaarden til Selveje fra Boller; tidligere var den nuv. Ejers Morfader Fæster paa Gaarden.

Denne ligger i Nordsiden af Nederbjerge By og er med Undtagelse af en Kampe-  
stenslænge opført i Bindingsværk med Straatage. Der er indlagt Vand fra et Kildevæld  
i Bakkerne N. for Byen; dette har givet Gaarden sit Navn.



Vældkildegaard.

Markerne ligger samlede N. for Gaarden og har en ret stærk Hældning mod Midten,  
hvor Kommunevejen til Ustrup gaar. Engen, der væsentlig er Overrislingseng, ligger  
N. og V. for Gaarden.

**Korsgaard**, Bjerge Sogn. Postforb.: Bjerge, Jylland, og St.: Stenderup,  
hvortil c. 3¼ Km. Gaarden ligger c. 9¼ Km. fra Horsens. Ejer: *Mikkel Jensen*



Korsgaard.

*Brixensen*, som overtog Gaarden 19. Decbr. 1874, er født paa Ejendommen 30. Jan.  
1836 og gift med *Karen Marie Jensen*, født i Nederbjerge 3. Decbr. 1851.

Matr.-Nr. 12a m. fl. af Nederbjerge. Hartkorn 5 Tdr. 3 Skpr. ¼ Alb. Ejen-  
domsskyld 27,000 Kr. Brandassurance for Bygningerne 13,000 Kr. Areal 50 Td-.



Ld., deraf Ager 40, Eng 3, Mose  $4\frac{1}{2}$ , Skov 2, Have og Gaardsplads  $\frac{1}{2}$ . Af Agermarken drives 20 Tdr. Ld. i en 9 Marksdrift: Havre, Helbrak, Rug, Byg, Havre, Roer, Havre og 2aars Græs; Resten drives i en 7 Marksdrift: Havre, Roer, Byg, Roer, Havre og 2aars Græs. Jordens Bonitet er god Muld paa Sandunderlag. Der holdes 12 Køer og 12 Stkr. Ungkvæg og Kalve af blandet Race samt 4 Heste. Sidste Aar solgtes c. 20 Fedesvin.

Korsgaard har den nuv. Ejer faaet efter sin Moder, Ane, f. Jacobsdatter, hvis afdøde Mand, Brixen Jensen, 24. Novbr. 1856 havde købt den til fri Ejendom fra Boller. Gaarden ligger hyggeligt tæt Ø. for Bregnballe Skov og er opført i Bindingsværk med Straatage. — Jorderne ligger samlede over et noget kuperet Terræn.

**J. Brixensens Gaard** i Nørrebjerge, Bjerge Sogn. Postforb.: Bjerge, Jylland, og St.: Stenderup, hvortil c.  $2\frac{1}{4}$  Km. Gaarden ligger c. 8 Km. fra Horsens. Ejer: *Jens Brixensen*, som overtog Gaarden 16. Marts 1872, er født i Nederbjerge 4. Maj 1837 og var gift med *Stine Jensen*, født i Sejt 4. Febr. 1834.

Matr.-Nr. 6a m. fl. af Nørrebjerge. Hartkorn 4 Tdr. 1 Skp. 2 Fdkr.  $2\frac{1}{2}$  Alb. Ejendomsskyld 29,000 Kr. Brandassurance for Bygningerne 18,000 Kr. Areal 50 Tdr. Ld., deraf Ager  $49\frac{1}{4}$ , Have og Gaardsplads  $\frac{1}{4}$ . Agermarken drives i en 8 Marksdrift: Havre, Helbrak, Rug, Byg, Roer, Havre og 2aars Græs. Jordens Bonitet er hovedsagelig god Sandmuld paa Sand- og Kvægunderlag. Der holdes 12 Køer, 10 Stkr. Ungkvæg og Kalve af jysk Race, 3 Heste og 2 Faar. Sidste Aar solgtes c. 25 Fedesvin.

Den nuv. Ejer overtog Gaarden ved Giftermaal med sin nu afdøde Hustru, hvis første Mand, Kristoffer Nielsen, menes at have faaet Ejendommen overdraget af sin første Hustrus Fader.

Gaarden laa tidligere inde i Nørrebjerge By, men udflyttedes til sin nuv. Plads ved Amtsvejen og er opført i Grundmur med Straatage.

**Sindsro**, Bjerge Sogn. Postforb.: Bjerge, Jylland, og St.: Stenderup, hvortil c.  $2\frac{1}{4}$  Km. Tlf. 7 over Bjerge Central. Gaarden ligger c.  $8\frac{1}{4}$  Km. fra Horsens. Ejer: *F. P. Frandsen* er født i Lundum 25. Decbr. 1861 og gift med *Ane Hansen*, født i Kalhave 28. Decbr. 1854.

Matr.-Nr. 6m m. fl. af Nørrebjerge. Hartkorn 2 Tdr. 7 Skpr. 1 Fdkr.  $\frac{1}{4}$  Alb. Ejendomsskyld 27,000 Kr. Brandassurance for Bygningerne 22,000 Kr. Areal 38 Tdr. Ld., deraf Ager 32, Skov 5, Have og Gaardsplads 1. Agermarken drives i en 8 Marksdrift: Havre, Roer, Byg, Rug, Havre og 2aars Græs. Jordens Bonitet er god Muld paa Lerunderlag. Der holdes 12 Køer og 15 Stkr. Ungkvæg og Kalve af rød dansk Race, 4 Heste, 1 Plag og 1 Faar. Sidste Aar solgtes c. 200 Maanedsgrise.

Sindsro er en sammenkøbt Ejendom, hvoraf Bygningerne med 6 Tdr. Ld. Skov og 4 Tdr. Ld. Agermark tidligere tilhørte Grosserer Viggo Astrup, medens den øvrige Jord tilhørte tidligere Herredsfoged Bredstrup, der har solgt til den nuv. Ejer.

Bygningerne er for største Delen nyopførte i Grundmur med Cementstenstage. Markerne ligger ved Gaarden. Skoven ligger umiddelbart ved Gaarden i Fortsættelse af Haven og er ældre Bøgeskov.

**Paaskegaard**, Bjerge Sogn. Postforb.: Bjerge, Jylland, og St.: Stenderup, hvortil c. 3 Km. Gaarden ligger c. 9 Km. fra Horsens. Ejer: *Jørgen Jørgensen Paaske*, som overtog Gaarden i Febr. 1876, er født i Hatting 3. Maj 1846 og gift med *Johanne Kathrine Madsen*, født i Raarup 31. Aug. 1851.

Matr.-Nr. 3a m. fl. af Nørrebjerge. Hartkorn 4 Tdr. 5 Skpr. 1 Fdkr.  $\frac{1}{4}$  Alb. Ejendomsskyld 28,000 Kr. Brandassurance for Bygningerne 14,000 Kr. Areal  $37\frac{2}{3}$  Td. Ld., deraf Ager 32, Eng 3, Græsningsjord 2, Have og Gaardsplads  $\frac{2}{3}$ . Af Agermarken drives 16 Tdr. Ld. i en 8 Marksdrift: Havre, Roer, Byg, Blandsød, Roer, Havre og 2aars Græs; Resten drives i en 8 Marksdrift: Havre, Helbrak, Rug, Byg, Havre og 3aars Græs. Jordens Bonitet er god Sandmuld paa Sandunderlag. Der holdes 10 Køer, 12 Stkr. Ungkvæg og Kalve og 3 Tyre af jysk Race, 3 Heste og 2 Faar. Sidste Aar solgtes c. 25 Fedesvin.

Paaskegaard var tidligere Fæstegaard under Boller, men frikøbtes c. 1855 af Anders Jørgensen, nuv. Ejers Plejefader. Tidligere var den nuv. Ejers Bedstefader Fæster paa Gaarden.

Bygningerne laa tidligere længere mod Ø., men flyttedes til deres nuv. udmærkede Plads umiddelbart ved Amtsvejen. De er hovedsagelig opførte i Grundmur; Hovedb., der er opført 1896, har Cementstenstag, Avlsb., der er opførte 1897, har Straataage.



Paaskegaard.

— Markerne ligger samlede ved Gaarden og gennemskæres af Amtsvejen samt Kommunevejen til Nederbjerge.

Af den fortrinlige Kvægbesætning er der solgt en Del Tyre til saavel Foreninger som private.

**C. Christophersens Enkes Gaard** i Nørrebjerger, Bjerger Sogn. Postforb.: Bjerger, Jylland, og St.: Stenderup, hvortil c. 2 Km. Gaarden ligger c. 8 Km. fra Horsens. Ejer: *Christian Christophersens Enke*, som overtog Gaarden ved sin Mands Død i Septbr. 1911, er født i Ølsted Sogn 3. Marts 1854. Christian Christophersen var født i Horsens 3. Oktbr. 1853.

Matr.-Nr. 11a m. fl. af Nørrebjerger. Hartkorn 3 Tdr. 5 Skpr. 2 Fdkr. 2¼ Alb. Ejendomsskyld 29,000 Kr. Brandassurance for Bygningerne 16,000 Kr. Areal 47½ Td. Ld., deraf Ager 45½, Eng 1¼, Mose ¼, Have og Gaardsplads ½. Gaarden drives af Ejerinden med Sønnen, *Chr. Christophersen*, som Bestyrer. Af Agermarken drives 32 Tdr. Ld. i en 8 Marksdrift: Havre, Helbrak, Rug, Byg, Roer, Havre og 2aars Græs; Resten drives i en 5 Marksdrift: Havre, Roer, Havre og 2aars Græs. Jordens Bonitet er hovedsagelig god Sandmuld paa Sandunderlag. Der holdes 16 Køer, 14 Stkr. Ungkvæg og Kalve og 1 Tyr af jysk Race samt 4 Heste. Sidste Aar solgtes c. 35 Fedesvin.

Den nuv. Ejerindes afdøde Mand, der beklædte en Mængde Tillidshverv som Sogne- raadsformand, Sognefoged etc., overtog Gaarden 1883 efter sin Onkel, Anders Bech, der tidligere havde faaet den overdraget af sin Fader, Søren Bech.

Gaarden, der gør et solidt og velholdt Indtryk, er hovedsagelig af Grundmur med Straataage. Markerne ligger samlede i en langstrakt Form NV. for Gaarden over jævnt Terræn. Bygningerne har en god Beliggenhed ved Amtsvejen fra Horsens til Dau- gaard St.

**Thorborg**, Barrit Sogn. Postforb. og St.: Barrit, hvortil c. 2 Km. Gaarden ligger c. 18 Km. fra Horsens. Ejer: Sognefoged *Niels R. Chr. Thorborg*, som

overtog Gaarden i Foraaret 1881, er født paa Ejendommen 21. Febr. 1852 og gift med *Karen Olesen*, født i Nebsager 11. Aug. 1851.

Matr.-Nr. 16a m. fl. af Over Barrit. Hartkorn 4 Tdr. 7 Skpr. 1 Fdkr. 2½ Alb. Ejendomsskyld 31,000 Kr. Brandassurance for Bygningerne 17,950 Kr. Areal 43 Tdr. Ld., deraf Ager 38½, Eng 4, Have og Gaardsplads ½. Agermarken drives i en 7 Marksdrift: Havre, Roer, Byg, Roer, Rug og Staldfoder, Havre og 2aars Græs. Jordens Bonitet er Lermuld paa Lerunderlag samt for en Del stærk Lerjord. Der holdes 16 Køer, 12 Stkr. Ungkvæg og Kalve og 1 Tyr af jysk Race, 4 Heste og 2 Plage. Sidste Aar solgtes c. 40 Fedesvin.

Thorborg hørte tidligere under Barritskov. Som Fæster nævnes Rasmus Thorborg, hvis Søn, Sognefoged Christen Thorborg, frikøbte Gaarden 1852; hans Enke, Ane, f. Jensdatter, overdrog den senere til Sønnen, den nuv. Ejer.



Thorborg.

Af Bygningerne, der ligger paa deres gamle Plads i Over Barrit By, er den smukke, stilfulde Hovedb. i Sydsiden af Gaardspladsen grundmuret og har Cementstenstag; af Avlsb. er Staldlængen grundmuret med Trimpel og Paptag, medens de øvrige Avlsb. er af Bindingsværk med Straatage. Jorderne ligger samlede ved Gaarden og gennemskæres af Kommunevejen. Engen, der er fortrinlig Overrislingseng i Indhegning, ligger lidt Ø. for Kirken.

Saavel Heste- som Kvægbesætningen er præmieret.

**Græsballegaard**, Barrit Sogn. Postforb. og St.: Barrit, hvortil c. 4 Km. Gaarden ligger c. 19 Km. fra Horsens. Ejer: *Rasmus Olesen Ebbesen*, som overtog Gaarden i Jan. 1887, er født paa Ejendommen 17. Oktbr. 1859 og gift med *Jensine Kathrine Mikkelsen*, født i Klakring 19. Juli 1867.

Matr.-Nr. 12a m. fl. af Over Barrit. Hartkorn 5 Tdr. 1 Skp. 3 Fdkr. 2½ Alb. Ejendomsskyld 34,000 Kr. Brandassurance for Bygningerne 14,300 Kr. Areal 54 Tdr. Ld., deraf Ager 43, Eng 1, Mose ½, Græsningsjord 9, Have og Gaardsplads ½. Agermarken drives i en 7 Marksdrift: Havre, Roer, Byg, Rug, Havre og 2aars Græs. Jordens Bonitet er Lermuld paa Lerunderlag. Der holdes 16 Køer, 10 Stkr. Ungkvæg og Kalve og 2 Tyre af jysk Race, 4 Heste, 2 Plage og 3 Faar. Sidste Aar solgtes c. 40 Fedesvin.

Græsballegaard fik den nuv. Ejer efter sin Fader, Rasmus Jensen Ebbesen, der 1852 havde købt den fra Barritskov; tidligere var dennes Stedfader og hans Fader, Jens Jensen, Fæstere paa Gaarden.

Denne laa tidligere inde i Over Barrit By, men udflyttedes 1852 til sin nuv. Plads, hvor den ligger højt og frit, c. 1½ Km. S. for Byen. Bygningerne er dels af Grundmur

og dels af Bindingsværk med Pap- og Straatage. Der findes Petroleumsmotor paa Gaarden, og Vand er indlagt fra Stødhævert.



Græsballegaard.

Jorderne ligger samlede ved Gaarden over jævnt Terræn. Ejendommen er omtrent af sin oprindelige Størrelse, idet den nuv. Ejer har frasolgt 3 Tdr. Ld. og hans Fader 10 Tdr. Ld., medens førstnævnte igen har tilkøbt c. 15 Tdr. Ld.

**Vestergaard**, Barrit Sogn. Postforb. og St.: Barrit; hvortil c. 2 Km. Gaarden ligger c. 18 Km. fra Horsens. Ejer: *Peder Steffen Nielsen*, som overtog Gaarden i Maj 1909, er født i Gylling 7. Febr. 1872 og gift med *Maren Hansen Kjerkegaard*, født i Vrigsted 4. Septbr. 1875.

Matr.-Nr. 7a m. fl. af Barrit. Hartkorn 4 Tdr. 5 Skpr. 2 Fdkr. 2¼ Alb. Ejendomsskyld 29,200 Kr. Brandassurance for Bygningerne 14,600 Kr. Areal 45 Tdr. Ld., deraf Ager 41, Eng 2, Mose ¼, Skov 1, Have og Gaardsplads ¼. Af Agermarken drives 21 Tdr. Ld. i en 7 Marksdrift: Havre, Roer, Byg, Roer, Blandsæd og 2aars Græs; 14 Tdr. Ld. drives i en 7 Marksdrift: Havre, Helbrak, Hvede, Byg, Roer, Havre og Græs; 4 Tdr. Ld. henligger i vedvarende Græs og 2 Tdr. Ld. er udlagt til Staldfoder. Jordens Bonitet er god, mild Muld, hovedsagelig



Vestergaard.

paa Lerunderlag. Der holdes 15 Køer, 15 Stkr. Ungkvæg og Kalve af jysk Race, 3 Heste og 1 Plag. Sidste Aar solgtes c. 60 Fedesvin.

Vestergaard er antagelig frikøbt fra Barritskov af Christian Svendsen, der se-

nerede tilskødede sin Svigersøn, Jens Buhl, Ejendommen. J. Buhl solgte c. 1874 til Just Peder Knudsen, den nuv. Ejers Hustrus Morbroder.

Indtil 1909 laa Gaarden inde i Barrit By, men udflyttedes da til sin nuv. Plads tæt V. for Byen. Bygningerne er opførte i Grundmur, Hovedb. med Cementstenstag. Avlsb. med Rør- og Straatage. Markerne ligger over jævnt Terræn.

**N. Olsens Gaard** i Over Barrit, Barrit Sogn. Postforb. og St.: Barrit, hvortil c. 2 Km. Gaarden ligger c. 18 Km. fra Horsens. Ejer: *Niels Olsen*, som overtog Gaarden i Efteraaret 1870, er født paa Ejendommen 27. Oktbr. 1833.

Matr.-Nr. 14 m. fl. af OverBarrit. Hartkorn 5 Tdr. 2 Skpr. 1½ Alb. Ejendomsskyld 31,000 Kr. Brandassurance for Bygningerne 18,100 Kr. Areal 44 Tdr. Ld., deraf Ager 40½, Eng 3, Have og Gaardsplads ½. Gaarden er forpagtet til *Peter Winther*. Agermarken drives i en 8 Marksdrift: Roer, Byg, Blandsæd, Roer, Rug, Havre og 2aars Græs. Jordens Bonitet er Lermuld paa Lerunderlag. Der holdes 15 Køer, 12 Stkr. Ungkvæg og Kalve af jysk Race, 4 Heste og 1 Plag. Sidste Aar solgtes c. 30 Fedesvin.



N. Olsens Gaard.

Den nuv. Ejer overtog Gaarden sammen med sin Broder, Rasmus Olesen, der døde 1894, efter Faderen, Ole Nielsen, som havde frikøbt den c. 1856 fra Barritskov efter først at have været Fæster ligesom hans Fader før ham.

Gaarden ligger paa sin oprindelige Plads inde i Over Barrit By og er dels af Grundmur, dels af Bindingsværk med Pap- og Straatage. Der er indlagt Vand i Bygningerne fra fælles Vandværk. Markerne ligger over jævnt Terræn og samlede ved Gaarden.

Paa Ejendommen holdes en fortrinlig Kvægbesætning.

**Sønderlykkegaard**, Barrit Sogn. Postforb. og St.: Barrit, hvortil c. 2 Km. Gaarden ligger c. 18 Km. fra Horsens. Ejer: *Jens Peter Møller*, som overtog Gaarden i Foraaret 1908, er født paa Ejendommen 18. Maj 1884 og gift med *Maren Wolmersen Brøndum*, født i Hellebjerg Mølle 16. Jan. 1885.

Matr.-Nr. 28 m. fl. af Barrithule. Hartkorn 5 Tdr. 3 Skpr. 1 Fdkr. 2½ Alb. Ejendomsskyld 32,500 Kr. Brandassurance for Bygningerne 23,800 Kr. Areal 49 Tdr. Ld., deraf Ager 44½, Eng 3, Have og Gaardsplads 1½. Agermarken drives i en 8 Marksdrift: Havre, Roer, Byg, Havre eller Blandsæd, Roer, Byg og Havre og 2aars Græs. Jordens Bonitet er Lermuld paa Lerunderlag. Der holdes 16 Køer, 13 Stkr. Ungkvæg og Kalve og 1 Tyr af jysk Race, 4 Heste, 2 Plage og 1 Faar. Sidste Aar solgtes c. 50 Fedesvin.

Sønderlykkegaard har været i samme Slægts Fæste og Eje gennem flere Slægtled. 11. Juni 1854 blev den købt fri fra Barritskov af Thomas Nielsen, der 18. Juni 1873 overdrog den til sin Svigersøn, Peter Sørensen Møller, hvis Enke, Ane Margrethe. f. Thomsen, fik den efter ham og senere overdrog den til deres Søn, den nuv. Ejer.

Gaarden udflyttedes 1880 fra Barrithule By til sin nuv. Plads tæt S. for denne, hvor

den ligger meget smukt omgivet af sin kønne Have med vid Udsigt over den skovklædte Egn og Vejle Fjord, Lille Bælt og Kattegat. Bygningerne er væsentlig opførte i



Sønderlykkegaard.

Grundmur med Skifer-, Pap- og Straatage. Markerne ligger samlede, og Engen, der er Overrislingseng af fortrinlig Beskaffenhed, ligger midt i Marken.

**Langagergaard**, Barrit Sogn. Postforb. og St.: Barrit, hvortil c. 200 M. Gaarden ligger c. 16 Km. fra Horsens. Ejerinde: Enkefru *Lene Buhl*, som overtog Gaarden i Decbr. 1897, er født i Klakring 4. Novbr. 1856 og var gift med *Niels Hansen Buhl*, født paa Ejendommen 6. Marts 1841.

Matr.-Nr. 34a m. fl. af Barrithule. Hartkorn 5 Tdr. 3 Skpr. 1 Fdkr. 2½ Alb. Ejendomsskyld 32,500 Kr. Brandassurance for Bygningerne 23,700 Kr. Areal 49½ Td. Ld., deraf Ager 47, Eng og Mose 2, Have og Gaardsplads ½. Gaarden drives af Ejerinden med Sønnen, *Jørgen Nielsen Buhl*, som Bestyrer. Af Agermarken drives 32 Tdr. Ld. i en 8 Marksdrift: Havre, Roer, Byg, Roer, Havre og 3aars Græs; Resten drives i en 7 Marksdrift: Havre, Helbrak, Rug, Byg, Havre og 2aars Græs. Jordens Bonitet er Lermuld paa Lerunderlag. Der holdes 16 Køer,



Langagergaard.

15 Stkr. Ungkvæg og Kalve og 1 Tyr af rød dansk Race, 4 Heste, 2 Plage og 2 Faar. Sidste Aar solgtes c. 40 Fedesvin.

Langagergaard blev frikøbt c. 1854 af Hans Jensen Buhl, der havde faaet Fæstet 1832, og som 1868 overdrog den til sin Søn, den nuv. Ejerindes afdøde Mand.

Gaarden ligger højt og frit umiddelbart ved Barrit St., hvortil den blev flyttet 1888. Den er dels af Grundmur, dels af Bindingsværk. — Jorderne ligger samlede ved Gaarden og har en jævn Hældning mod S.; de gennemskæres af Jernbanen og Kommunevejen. Fra Gaarden har man en glimrende Udsigt over det skovklædte Landskab samt Vejle Fjord, Lille Bælt og Kattegat.

**Touragaard**, Barrit Sogn. Postforb. og St.: Barrit, hvortil c. 1 Km. Gaarden ligger c. 18 Km. fra Horsens. Ejer: *Marius P. Andersen Gram*, som overtog Gaarden i Efteraaret 1896, er født i Vrigsted 9. Juli 1870 og gift med *E. Kirstine Nielsen*, født i Højbjerg 23. Septbr. 1861.

Matr.-Nr. 18a m. fl. af Breth. Hartkorn 4 Tdr. 4 Skpr. 1 Fdkr. 1¼ Alb. Ejendomsskyld 30,000 Kr. Brandassurance for Bygningerne 20,770 Kr. Areal 50 Tdr. Ld., deraf Ager 49, Eng ¼, Mose ⅓, Have og Gaardsplads ⅞. Agermarken drives i en 7 Marksdrift: Havre, ½ Helbrak ½ Roer, Rug og Blandsæd. Roer, Havre og 2aars Græs. Jordens Bonitet er dels let Muld og dels god Muld paa Lerunderlag. Der holdes 16 Køer, 10 Stkr. Ungkvæg og Kalve og 2 Tyre af rød dansk Race, 4 Heste, 2 Plage og 2 Faar. Sidste Aar solgtes c. 40 Fedesvin.



Touragaard.

Touragaard ejedes tidligere af Jens Laursen, der havde overtaget den c. 1828 ved Mageskifte med Anders Smed; Jens Laursen overdrog Ejendommen til sin Søn, Laurs Jensen, der c. 1890 afhændede den til sin Plejesøn, Jens Laursen Pedersen, den nuv. Ejers Hustrus første Mand.

Gaarden ligger tæt NØ. for Barrit St. og er opført dels i Grundmur, dels i Bindingsværk med Straa- og Bølgebliktage. — Jorderne ligger samlede ved Gaarden, der oprindeligt laa inde i Breth By.

**Søkjærgaard**, Barrit Sogn. Postforb. og St.: Barrit, hvortil c. 1½ Km. Gaarden ligger c. 16 Km. fra Horsens. Ejer: *Hans Karl Pedersen Røjkær*, som overtog Gaarden i Sommeren 1896, er født paa Ejendommen 31. Decbr. 1867 og gift med *Maren Laurine Hansen*, født paa Breth Mark 18. Novbr. 1870.

Matr.-Nr. 10a m. fl. af Breth. Hartkorn 4 Tdr. 7 Skpr. ¼ Alb. Ejendomsskyld 28,000 Kr. Brandassurance for Bygningerne 24,000 Kr. Areal 42 Tdr. Ld., deraf Ager 37½, Eng 3½, Mose ¼, Have og Gaardsplads ¼. Agermarken drives i en 8 Marksdrift: Havre, Roer, Byg, Roer, Havre og 2aars Græs. Jordens Bonitet er for største Delen meget god Lermuld paa Lerunderlag. Der holdes 16 Køer, 14 Stkr. Ungkvæg og Kalve og 2 Tyre af blandet Race, 4 Heste, 2 Plage og 3 Faar. Sidste Aar solgtes c. 40 Fedesvin.

Søkjærgaard hørte oprindeligt som Fæste under Barritskov, men frikøbtes 1855 af Peder Jørgensen Røjkær, den nuv. Ejers Fader.

Gaarden er udflyttet fra Breth By til sin nuv. Plads tæt SØ. for Byen. Bygningerne er dels af Grundmur og dels af Bindingsværk med Tage af Pandplader og Straa. Der er indlagt Vand fra Stødhævert. — Tidligere hørte der til Ejendommen c. 8 Tdr. Ld., som nu er ryddet og frasolgt.

**Petersminde, Barrit Sogn.** Postforb. og St.: Barrit, hvortil c. 2 Km. Gaarden ligger c. 16 Km. fra Horsens. Ejer: *Magnus Olesen Madsen*, som overtog Gaarden i Jan. 1909, er født i Nebsager 10. Aug. 1877.



Petersminde.

Matr.-Nr. 14a m. fl. af Breth. Hartkorn 5 Tdr. 1 Skp.  $\frac{1}{4}$  Alb. Ejendoms-skyld 31,000 Kr. Brandassurance for Bygningerne 18,600 Kr. Areal 48 Tdr. Ld., deraf Ager 46, Eng  $1\frac{1}{2}$ , Have og Gaardsplads  $\frac{1}{2}$ . Af Agermarken drives 32 Tdr. Ld. i en 8 Marksdrift: Havre, Helbrak, Rug, Byg, Roer, Havre og 2aars Græs; Resten drives i fri Drift, en Del henligger som Græsningsjord. Jordens Bonitet er hovedsagelig Lermuld paa Lerunderlag. Der holdes 18 Køer, 15 Stkr. Ungkvæg og Kalve og 1 Tyr af rød dansk Race, 4 Heste og 1 Plag. Sidste Aar solgtes c. 50 Fedesvin.

Petersminde købte den nuv. Ejer af Marie Madsen, Enke efter Hans Madsen, der havde faaet den med sin første Hustru.

De velholdte, solide Bygninger ligger inde i Breth By og er opførte i Bindingsværk med Straatage, undtagen Staldlængen, der er grundmuret og tækket med Pandeplader. De fortrinlige Jorder ligger N. og V. for Gaarden over jævnt Terræn med noget Fald mod S.

**Røjkær, Barrit Sogn.** Postforb. og St.: Barrit, hvortil c. 1 Km. Gaarden ligger c. 18 Km. fra Horsens. Ejerinde: Enkefru *Kirstine Nielsen*, f. *Jürgensen*,



Røjkær.

som overtog Gaarden i Oktbr. 1913, er født paa Ejendommen 12. Aug. 1860 og var gift med *Marius Nielsen*, født i Gramrode 27. Aug. 1855.



Matr.-Nr. 12 m. fl. af Breth. Hartkorn 5 Tdr. 6 Skpr. 1 Fdkr. 1 Alb. Ejendomsskyld 35,000 Kr. Brandassurance for Bygningerne 19,900 Kr. Areal 66 Tdr. Ld., deraf Ager 56½, Eng 1½, Skov 3, Græsningsjord 4, Have og Gaardsplads 1. Gaarden drives af Ejerinden med Sønnen, *Niels Vestergaard*, som Bestyrer. Agermarken drives i en 8 Marksdrift: Havre, dels Helbrak og dels benyttet Brak, Rug og Byg, Byg og Roer, Havre, Havre og 2aars Græs. Jordens Bonitet er Lermuld paa Lerunderlag. Der holdes 14 Køer, 14 Stkr. Ungkvæg og Kalve og 2 Tyre af jysk Race, 4 Heste, 1 Plag og 1 Faar. Sidste Aar solgtes c. 40 Fedesvin.

Røjkær hørte tidligere som Fæste under Rosenvold, men blev købt fra Fæste til Arvefæste af Jørgen Jørgensen, der havde faaet Fæstet efter sin Fader, Jørgen Røjkær. J. Jørgensens Enke, Ane Marie, f. Christensdatter, overdrog 19. Jan. 1892 Gaarden til sin Svigersøn, den nuv. Ejerindes afdøde Mand.

Gaarden laa oprindelig inde i Breth By, men er udflyttet paa Breth Mark tæt Ø. for Barrit St. De solide, velholdte Bygninger er af Grundmur med Straatage. Jorderne ligger samlede ved Gaarden, undtagen c. 12 Tdr. Ld. Skov og Ager, der ligger c. 1 Km. N. for denne.

**Brethgaard**, Barrit Sogn. Postforb. og St.: Barrit, hvortil c. 2 Km. Gaarden ligger c. 16 Km. fra Horsens. Ejer: *Frode Julius Rasmussen*, som overtog Gaarden 1. Novbr. 1913, er født i Hornsyld 12. April 1878 og gift med *Marie Elisabeth Ribergaard*, født i Hune 16. Febr. 1881.



Brethgaard.

Matr.-Nr. 2a m. fl. af Breth. Hartkorn 5 Tdr. 7 Skpr. 1 Fdkr. 2¼ Alb. Ejendomsskyld 31,000 Kr. Brandassurance for Bygningerne 12,600 Kr. Areal 55 Tdr. Ld., deraf Ager 51½, Skov 3, Have og Gaardsplads ½. Agermarken drives i en 7 Marksdrift: Havre, Roer, Byg, Rug og Roer, Havre og 2aars Græs. Jordens Bonitet er god Muld paa Lerunderlag. Der holdes 16 Køer, 16 Stkr. Ungkvæg og Kalve og 1 Tyr af rød dansk Race, 4 Heste, 1 Plag og 1 Faar. Sidste Aar solgtes c. 45 Fedesvin.

Brethgaard var oprindelig Fæstegaard under Barritskov, men frikøbtes 12. Decbr. 1904 af Niels Bjerremand Lund, gift med Karen Offersen, Enke efter den sidste Fæster, Iver Offersen. Af N. Bjerremand Lund har den nuv. Ejer købt.

Gaarden ligger tæt N. for Breth By og er opført af Bindingsværk med Straatage. Markerne ligger samlede V. for Gaarden og skraaner jævnt mod Ø. Skoven, der væsentlig er Krat- og Underskov, er fraliggende ved Surmose.

**Rønsholtgaard**, Barrit Sogn. Postforb. og St.: Barrit, hvortil c. 6 Km. Gaarden ligger c. 18 Km. fra Horsens. Ejer: *Anker Sigfred Pedersen*, som overtog Gaarden 1. April 1912, er født i Horsfoldlund 26. Juli 1887 og gift med *Elfrida Nielsen*, født i Barrithule 15. Septbr. 1893.

Matr.-Nr. 12a m. fl. af Staxrode. Hartkorn 4 Tdr. 1 Fdkr. 2½ Alb. Ejendomsskyld 27,000 Kr. Brandassurance for Bygningerne 16,500 Kr. Areal 42 Tdr. Ld., deraf Ager 33½, Eng 2, Skov 3, Græsningsjord 3, Have og Gaardsplads ½.



Rønsholtgaard.

Af Agermarken drives 14 Tdr. Ld. i en 7 Marksdrift: Roer, Byg, Blandsæd, Roer, Havre og 2aars Græs; Resten drives i en 7 Marksdrift: Halvbrak, Hvede, Roer, Byg, Havre og 2aars Græs. Jordens Bonitet er Lermuld paa Lerunderlag. Der holdes 12 Køer, 12 Stkr. Ungkvæg og Kalve og 2 Tyre af rød dansk Race, 4 Heste, 2 Plage og 2 Faar. Sidste Aar solgtes c. 40 Fedesvin.

Rønsholtgaard er formentlig købt fri fra Boller af Jens Frandsen, den nuv. Ejers Oldefader, der overdrog den til sin Søn, Frands Jensen, der solgte til Chr. Wintner, af hvem Jacob Pedersen købte og senere solgte til Karl Hansen; denne solgte til Ejendomshandler Krarup, Horsens, af hvem den nuv. Ejer har købt.

Gaarden ligger paa sin gamle Plads inde i Staxrode By og er opført af Jens Frandsen c. 1863. Hovedb. er opført i Grundmur med Tegltag, Avlsb. i Bindingsværk med Straatage. Der er indlagt Vand fra fælles Vandværk.

Jorderne ligger paa til forskellige Steder tæt N. for Byen over noget kuperet Terræn.

**Brogaard**, Vrigsted Sogn. Postforb. og St.: Braaskov, hvortil c. 5 Km. Gaarden ligger c. 16 Km. fra Horsens. Ejer: *Søren Nielsen Smidstrup*, som



Brogaard.

overtog Gaarden 23. Oktbr. 1871, er født i Vejle 5. Febr. 1837 og gift med *Kathrine Møller*, født i Vrigsted Østermølle 4. Oktbr. 1855.

Matr.-Nr. 4a m. fl. af Vrigsted. Hartkorn 4 Tdr. 4 Skpr. 2 Fdkr. 2 Alb. Ejendomsskyld 29,500 Kr. Brandassurance for Bygningerne c. 17,000 Kr. Areal 50 Tdr. Ld., deraf Ager 48½, Eng ½, Have og Gaardsplads 1. Gaarden er bortforpagtet til Ejerens Søn, *Thomas Frederik Smidstrup*. Af Agermarken drives 37 Tdr. Ld. i en 8 Marksdrift: Havre, Helbrak, Vintersæd, Byg, Roer og Staldfoder, Havre og 2aars Græs; Resten drives i en 9 Marksdrift: Havre, Roer, Byg, Havre, Roer, Byg, Havre og 2aars Græs. Jordens Bonitet er Lermuld paa Lerunderlag. Der holdes 14 Køer, 6 Stkr. Ungkvæg og Kalve af rød dansk Race, 4 Heste, 2 Plage og 1 Faar. Sidste Aar solgtes c. 30 Fedesvin.

Broggaard frikøbtes c. 1839 fra Barritskov af Sognefoged Søren Smidstrup, efter hvem hans Søn, den nuv. Ejer, har overtaget den.

Gaarden ligger inde i Vrigsted By og er opført i Bindingsværk. Der er indlagt Vand i Hovedb. fra fælles Vandværk. Markerne ligger dels S., dels N. for Gaarden.

**Toftegaard**, Vrigsted Sogn. Postforb. og St.: Braaskov, hvortil c. 5 Km. Gaarden ligger c. 16 Km. fra Horsens. Ejer: *Ejnar Hansen Kjerkegaard*, som overtog Gaarden i Decbr. 1913, er født paa Ejendommen 9. Maj 1880 og gift med *Signe Kjersten Sørensen Nymand*, født i Klakring 21. Decbr. 1885.

Matr.-Nr. 7a m. fl. af Vrigsted. Hartkorn 5 Tdr. 2 Skpr. 2 Fdkr. 2¼ Alb. Ejendomsskyld 32,000 Kr. Brandassurance for Bygningerne 18,500 Kr. Areal 63 Tdr. Ld., deraf Ager 57, Eng 1½, Skov 2½, Have og Gaardsplads 2. Af Ager-



Toftegaard.

marken drives 25 Tdr. Ld. i en 7 Marksdrift: Havre, Helbrak og Roer, Vintersæd, Byg, Havre og 2aars Græs; 16 Tdr. Ld. drives i en 8 Marksdrift: Havre, Roer, Byg, Staldfoder, Roer, Havre og 2aars Græs; Resten drives i en 6 Marksdrift: Havre, Roer, Byg, Havre og 2aars Græs. Jordens Bonitet er Lermuld paa Lerunderlag. Der holdes 16 Køer, 14 Stkr. Ungkvæg og Kalve af jysk Race, 5 Heste, 1 Plag og 2 Faar. Sidste Aar solgtes c. 40 Fedesvin.

Toftegaard har formentlig tilhørt samme Slægt igennem mange Generationer. Som den ældst kendte af denne Slægt nævnes Hans Frandsen, efter hvem hans Søn, Knud Hansen, overtog den og 1867 overdrog den til sin Svigersøn, Enevold Hansen, der solgte til sin Søn, den nuv. Ejer, efter at denne havde været Forpagter af Gaarden i c. 8 Aar.

Hovedb. er opført 1861 og bærer Paptag, Avlsb. er væsentlig af Bindingsværk med Straatage. Der er indlagt Vand i Bygningerne fra fælles Vandværk. Jorderne ligger spredt paa fire forskellige Steder.

**Østerløkke**, Vrigsted Sogn. Postforb. og St.: Braaskov, hvortil c. 4 Km. Gaarden ligger c. 16 Km. fra Horsens. Ejer: *Christen Damgaard Petersen*, som overtog Gaarden i Novbr. 1907, er født i Klakring 12. Septbr. 1878 og gift med *Albine Smidstrup*, født i Vrigsted 19. Decbr. 1880.

Matr.-Nr. 5a m. fl. af Vrigsted. Hartkorn 4 Tdr. 6 Skpr. 3 Fdkr. 2½ Alb. Ejendomsskyld 31,500 Kr. Brandassurance for Bygningerne 19,000 Kr. Areal 53½ Td. Ld., deraf Ager 48, Skov 4½, Have og Gaardsplads 1. Af Agermarken drives 25 Tdr. Ld. i en 10 Marksdrift: Havre, Roer, Byg, Vikkehavre, Roer, Byg, Havre og 3aars Græs; Resten drives i en 8 Marksdrift: Havre, Roer, Byg, Rug, Havre og 3aars Græs. Jordens Bonitet er hovedsagelig Lermuld paa Lerunderlag. Der holdes 14 Køer, 12 Stkr. Ungkvæg og Kalve af blandet Race, 4 Heste, 3 Plage og Føl samt 1 Faar. Sidste Aar solgtes c. 25 Fedesvin og 25 Maanedsgrise.

Østerløkke blev 1848 overtaget af Jørgen Smidstrup ved hans Giftermaal med Gaardens Ejerinde, Mandrubine Christensdatter, som havde faaet den efter sin Fader. Efter Jørgen Smidstrups Død 1907 gik den over til hans Søn, af hvem den nuv. Ejer har købt.

Indtil 1857 laa Gaarden inde i Vrigsted By, da den udflyttedes til sin nuv. Plads Ø. for Byen, hvor den ligger højt og frit umiddelbart ved Hornsyld-Staxrode Kommunevej. Alle Bygningerne er af Grundmur med Tegl-, Pap- og Straatage. Hovedb. er opført 1908, Avlsb. 1873 efter Brand. Fra Gaarden er der en smuk Udsigt over Omegnen.

Af Hestebesætningen er 2 Hopper optagne i Stambog og en Hingst og 2 Plage er præmierede.

**Vrigsted Mølle**, Vrigsted Sogn. Postforb. og St.: Braaskov, hvortil c. 5 Km. Gaarden ligger c. 16 Km. fra Horsens. Ejer: *Thomas Møller*, som overtog



Vrigsted Mølle.

Gaarden i Efteraaret 1893, er født paa Ejendommen 12. Maj 1860 og var gift med *Oline Petrine Jørgensen*, født i Breth i Efteraaret 1859.

Matr.-Nr. 20a m. fl. af Vrigsted. Hartkorn 3 Tdr. 7 Skpr. 2 Fdkr. 1½ Alb. Ejendomsskyld 30,000 Kr. Brandassurance for Bygningerne c. 24,000 Kr. Areal 34 Tdr. Ld., deraf Ager 33½, Have og Gaardsplads ½. Agermarken drives i en 9 Marksdrift: Helbrak, Rug, Havre, Roer, Byg, Havre og 3aars Græs. Jordens Bonitet er Lermuld paa Lerunderlag. Der holdes 12 Køer, 6 Stkr. Ungkvæg og Kalve af jysk Race, 4 Heste, 1 Plag og 2 Faar. Sidste Aar solgtes c. 30 Fedesvin.

Den nuv. Ejer købte Gaarden af sin Fader, Peter Møller, til hvem Lorentzen c. 1844 havde solgt.

Gaarden ligger højt og frit Ø. for Byen, og man har derfra en glimrende Udsigt og kan saaledes i klart Vejr se Skamlingsbanken og til Fyn. Hovedb. er opført c. 1860 i Grundmur med Tegltag, Avlsb. c. 1870 i Bindingsværk med Straatage. — Til Gaarden hører en Vindmølle, der ligger umiddelbart ved denne.

**Bjørnehavegaard**, Stouby Sogn. Postforb.: Stouby, og St.: Braaskov, hvortil c. 11 Km. Tlf. 13 over Stouby Central. Gaarden ligger c. 22 Km. fra Horsens. Ejer: *Grev Rantzau*. Fæster: *Godsforvalter August Jensen*, som overtog Gaarden i Foraaret 1885, er født i Hillerød 14. Aug. 1844.

Matr.-Nr. 66a m. fl. af Stouby. Hartkorn 2 Tdr. 6 Skpr. Ejendomsskyld 35,000 Kr. Brandassurance for Bygningerne 29,789 Kr. Areal 30 Tdr. Ld., deraf Ager 29, Have og Gaardsplads 1. Gaarden er bortforpagtet til *B. Jensen*. Agermarken drives i en 8 Marksdrift: Blandsæd, Helbrak, Vintersæd, Roer, Byg, Havre og 2aars Græs. Jordens Bonitet er Lermuld paa Lerunderlag. Der holdes 9 Køer, 7 Stkr. Ungkvæg af rød dansk Race samt 3 Heste. Sidste Aar solgtes c. 10 Fedesvin.

Gaardens Bygninger er opførte i Grundmur 1885, Hovedb. med Skifertag, Avlsb. med Paptage. Fra 1885 skriver Gaardens Historie sig, idet Jorderne, som tidligere tilhørte tre forskellige Huse, da blev sammenlagt og Gaarden oprettet som Embedsbolig for Godsforvalteren.

Jorderne ligger samlede ved Gaarden, der ligger c. 1 Km. S. for Stouby By; langs Nord- og Østsiden af Jorderne fører Kommuneveje.

**Pilegaard**, Stouby Sogn. Postforb.: Stouby, og St.: Braaskov, hvortil c. 9 Km. Gaarden ligger c. 20 Km. fra Horsens. Ejer: *Christen Thorborg*, som overtog Gaarden 1. Novbr. 1912, er født i Vrigsted 27. Febr. 1864 og gift med *Ane Jørgensen*, født paa Pilegaard 14. Maj 1869.



Pilegaard.

Matr.-Nr. 4a m. fl. af Stouby. Hartkorn 5 Tdr. 1 Skp. 3 Fdkr. Ejendomsskyld 35,000 Kr. Brandassurance for Bygningerne 25,000 Kr. Areal 46½ Td. Ld., deraf Ager 45, Eng ½, Have og Gaardsplads 1. Agermarken drives i en 9 Marksdrift: Havre, ½ Helbrak ½ Roer, Hvede og Byg, Blandsæd, Roer, Havre og 3aars Græs; en Del af Græsmarken benyttes dog til Staldfoder m. m. Jordens Bonitet er Lermuld paa Lerunderlag. Der holdes 16 Køer, 14 Stkr. Ungkvæg og Kalve af rød dansk Race, 4 Heste og 1 Faar. Sidste Aar solgtes c. 50 Fedesvin.


Den nuv. Ejer købte Gaarden af *Jørgen Pilegaard*, som 1896 havde købt af *Mathini Nielsen*, der c. 10 Aar tidligere købte Ejendommen ved Dødsauktion efter *Thomas Søndergaard*, der i sin Tid havde købt den fra *Gammelby Præstegaard*.

Indtil 1902 laa Gaarden inde i Stouby By, da den udflyttedes til sin nuv. Plads tæt udenfor Byen. De smukke Bygninger er opførte 1902—03 i Grundmur med Paptage. Der findes Petroleumsmotor paa Gaarden — Markerne ligger samlede ved Gaarden, og Kommunevejen fører langs deres ø. Side.

**Høghoftegaard**, Stouby Sogn. Postforb.: Stouby, og St.: Braaskov, hvortil c. 8 Km. Gaarden ligger c. 20 Km. fra Horsens. Ejer: *Ole Pedersen Kragballe*, som overtog Gaarden 30. Septbr. 1910, er født i Barrit 21. Septbr. 1882 og var gift med *Oline Nielsen Ravnsborg*, født i Staxrode 5. Septbr. 1871.

Matr.-Nr. 15a m. fl. af Stouby. Hartkorn 4 Tdr. 3 Skpr. 3 Fdkr. 2¼ Alb. Ejendomsskyld 27,500 Kr. Brandassurance for Bygningerne 18,550 Kr. Areal

40 Tdr. Ld., deraf Ager 34, Eng 1½, Græsningsjord 3½, Have og Gaardsplads 1. Agermarken drives i en 8 Marksdrift: Havre, Helbrak, Rug, Byg, Roer, Havre og 2 Aars Græs. Jordens Bonitet er Lermuld paa Lerunderlag. Der holdes 12 Køer,



Høgtoftegaard.

17 Stkr. Ungkvæg og Kalve og 1 Tyr af blandet Race, 4 Heste og 2 Plage. Sidste Aar solgtes c. 40 Fedesvin.

Høgtoftegaard blev i sin Tid købt fra Rosenvold af Søren Pedersen, der c. 1870 overdrog den til sin Søn, Jens Bai-Høgh, hvis Enke blev gift med den nuv. Ejer, som derved fik Gaarden.

Denne ligger inde i Stouby By og er opført dels i Grundmur og dels i Bindingsværk med Cementstens- og Straatage. Jorderne ligger samlede mod S. og har en jævn Overflade med jævnt Fald mod S. Oprindeligt hørte der 5 Tdr. Ld. mere til Ejendommen, men dette Areal er af en tidligere Ejer frasolgt til Skovskolen. Af Hestebesætningen er en Hoppe præmieret.

Paa Marken er fundet Stensætninger, der tyder paa, at her i Oldtiden har fundet Begravelser Sted.

**Lildhavlund**, Stouby Sogn. Postforb.: Stouby, og St.: Braaskov, hvortil c. 9 Km. Gaarden ligger c. 20 Km. fra Horsens. Ejer: *Jørgen Marius Jørgensen*, som overtog Gaarden 27. Novbr. 1901, er født paa Ejendommen 11. Juni 1865 og gift med *Rasmine Rasmussen*, født i Klakring 16. Maj 1874.



Lildhavlund.

Matr.-Nr. 16a m. fl. af Stouby. Hartkorn 4 Tdr. 3 Skpr. 2 Fdkr. 2¼ Alb. Ejendomsskyld 31,000 Kr. Brandassurance for Bygningerne 18,000 Kr. Areal 48 Tdr. Ld., deraf Ager 39½, Eng og Mose 4, Skov 1½, Græsningsjord 2, Have

og Gaardsplads 1. Agermarken drives i en 9 Marksdrift: Havre, Helbrak, Vintersæd, Byg, Blandsæd, Roer, Havre og 2aars Græs. Jordens Bonitet er Lermuld paa Lerunderlag. Der holdes 12 Køer, 10 Stkr. Ungkvæg og Kalve af jysk Race. 3 Heste og 2 Plage. Sidste Aar solgtes c. 20 Fedesvin.

Lildhavlund hørte tidligere som Fæste under Rosenvold. Som Fæster nævnes Peder Jørgensen og Hustru, Sidsel, f. Nielsdatter, hvis Svigersøn, Jørgen Jørgensen, der var født i Gramrode, fik Fæstet efter ham og senere afstod det til sin Søn, Jørgen Jørgensen, der 1863 frikøbte Ejendommen, og hvis Søn er den nuv. Ejer, der fik Gaarden efter sin Moder, Margrethe, f. Rasmusdatter.

Gaarden laa tidligere inde i Stouby By, men ligger nu kønt umiddelbart ved Rosenvold Skov c.  $\frac{3}{4}$  Km. S. for Byen, hvorfra den udflyttedes 1793 af ovennævnte Peder Jørgensen. Bygningerne er opførte dels i Grundmur og dels i Bindingsværk med Cementstens- og Straatage. Der er indlagt Vand fra Stødhævert.

Jorderne ligger samlede ved Gaarden og har en bølgeformet Overflade.

**Stenbjerg**, Stouby Sogn. Postforb. og St.: Daugaard, hvortil c. 8 Km. Gaarden ligger c. 20 Km. fra Horsens. Ejer: *Ole Bentzen*, som overtog Gaarden i 1880, er født paa Ejendommen 27. Jan. 1846.

Matr.-Nr. 21a m. fl. af Stouby. Hartkorn 6 Tdr. 1 Fdkr.  $2\frac{1}{4}$  Alb. Ejendoms-skyld 35,000 Kr. Brandassurance for Bygningerne 13,000 Kr. Areal 68 Tdr. Ld., deraf Ager 62, Eng 5, Have og Gaardsplads 1. Agermarken drives i en 7 Marksdrift: Havre, Helbrak, Rug, Byg, Havre og 2aars Græs. Jordens Bonitet er noget forskelligartet, dels Sandmuld og dels Lermuld paa Sand og Lerunderlag. Der holdes 16 Køer og 8 Stkr. Ungkvæg og Kalve af blandet Race samt 4 Heste. Sidste Aar solgtes c. 30 Fedesvin.

Stenbjerg overtog den nuv. Ejer efter sin Moder, hvis afdøde Mand, Bent Jørgensen, c. 1865 havde frikøbt Gaarden fra Rosenvold efter først at have været Fæster i adskillige Aar.

Gaarden ligger c. 1 Km. V. for Stouby By og er, med Undtagelse af en i 1893 opført grundmuret Længe med Paptag, opført 1854 i Bindingsværk med Straatage. Engen, der er Overrislingseng, ligger i Østsiden af Agermarken.

**Enggaard**, Stouby Sogn. Postforb.: Stouby, og St.: Braaskov, hvortil c. 6 Km. Gaarden ligger c. 18 Km. fra Horsens. Ejer: *Claus Peter Sørensen*, som overtog Gaarden i Marts 1885, er født paa Ejendommen 3. Febr. 1858 og gift med *Ane Dortha Johansen*, født i Gravengaard 10. Decbr. 1858.

Matr.-Nr. 7a m. fl. af Stouby. Hartkorn 4 Tdr. 4 Skpr. 3 Fdkr.  $\frac{1}{4}$  Alb. Ejendomsskyld 29,000 Kr. Brandassurance for Bygningerne 18,000 Kr. Areal 44 Tdr. Ld., deraf Ager 40, Eng 3, Have og Gaardsplads 1. Agermarken drives i en 9 Marksdrift: Havre, Helbrak, Rug, Byg, Roer og Blandsæd, Havre og 3aars Græs. Jordens Bonitet er Lermuld paa Lerunderlag. Der holdes 12 Køer, 8 Stkr. Ungkvæg og Kalve af rød dansk Race, 3 Heste, 1 Plag og 2 Faar. Sidste Aar solgtes c. 30 Fedesvin.

Enggaard købtes til Arvefæste c. 1870 fra Rosenvold af Søren Nielsen, den nuv. Ejers Fader, som havde faaet Fæstet 1844 efter sin Fader, Niels Sørensen.

Gaarden udflyttedes 1853 efter Brand d. 13. Aug. s. A. til sin nuv. Plads tæt NØ. for Stouby By umiddelbart ved Kommunevejen til Braaskov St.; Bygningerne er af Grundmur med Cementstens- og Straatage. Der er indlagt Vand fra Stouby Vandværk.

**Bobæk**, Stouby Sogn. Postforb.: Stouby, og St.: Braaskov, hvortil c. 9 Km. Tilf. 40 over Stouby Central. Gaarden, der ligger c. 20 Km. fra Horsens, hører under *Grevskabet Frijsenborg*. Bruger: Skovrider *Julius Givskov*, som overtog Gaarden i Foraaret 1864, er født paa Ejendommen 23. Juli 1839 og gift med *Regine Matzen*, født paa Petersminde i Odde 20. Jan. 1853.

Matr.-Nr. 1a m. fl. af Hyrup. Hartkorn 2 Tdr. 7 Skpr. 3 Fdkr.  $1\frac{1}{2}$  Alb. Ejendomsskyld 33,600 Kr. Brandassurance for Bygningerne 30,100 Kr. Areal  $40\frac{1}{2}$  Td. Ld., deraf Ager 38, Have og Gaardsplads  $2\frac{1}{2}$ . Gaarden er bortforpagtet til *Christian Frederiksen*. Agermarken drives i en 7 Marksdrift: Havre, Vintersæd, Roer og Byg, Havre og 3aars Græs. Jordens Bonitet er Lermuld paa Lerunderlag. Der holdes 10 Køer, 8 Stkr. Ungkvæg og Kalve af rød dansk Race, 5 Heste, 1 Plag og 4 Faar. Sidste Aar solgtes c. 20 Fedesvin.

Bobæk er Skovriderbolig og ejes af Grevskabet Frijsenborg. Den nuv. Skovrider tiltraadte Embedet efter sin Fader, Jens Christian Givskov, der havde faaet det 10. Oktbr. 1819 efter Skovrider Lind.

Skovriderboligen har en meget smuk Beliggenhed i et Dalstrøg c. 1 Km. S. for Hyrup By og er opført i Grundmur, Hovedb. med Skifertag, Avlsb. med Straatage. Markerne ligger samlede ved Gaarden over et noget bakket Terræn.

**Lysegaard**, Stouby Sogn. Postforb.: Stouby, og St.: Braaskov, hvortil c. 8 Km. Gaarden ligger c. 20 Km. fra Horsens. Ejerinde: Enkefru *Marie Lyse*, som overtog Gaarden i Decbr. 1912, er født i Vrigsted 2. Oktbr. 1851 og var gift med *Ole Nielsen Lyse*, født paa Ejendommen 23. Marts 1838.

Matr.-Nr. 2a m. fl. af Hyrup. Hartkorn 5 Tdr. 3 Skpr. 1½ Alb. Ejendoms-skyld 34,000 Kr. Brandassurance for Bygningerne c. 20,000 Kr. Areal 58 Tdr. Ld., deraf Ager 52, Eng 3½, Skov ½, Græsningsjord 1, Have og Gaardsplads 1. Gaarden drives af Ejerinden. Agermarken drives i en 10 Marksdrift: Helbrak. Rug, Byg, Havre, Roer, Havre, Havre og 3aars Græs. Jordens Bonitet er god Muld paa Sand- og Lerunderlag. Der holdes 12 Køer, 12 Stkr. Ungkvæg og Kalve og 1 Tyr af jysk Race, 4 Heste og 4 Faar. Sidste Aar solgtes c. 30 Fedesvin.



Lysegaard.

Lysegaard overtoges 1873 af den nuv. Ejerindes afdøde Mand efter sin Fader, Niels Skibsted Lyse, der formodes at have frikøbt den fra Boller, og som havde faaet den efter sin Fader, Ole Lyse, som atter havde overtaget den efter sin Fader.

Gaarden ligger c. 1 Km. S. for Hyrup By og er opført i Grundmur, Hovedb. 1860 med Skifertag, Staldlængen først i 1870'erne og Laden 1848, begge med Straatage. — Markerne ligger samlede ved Gaarden.

Oprindelig var Ejendommen kun et almindeligt Hus med en Del Skovtilliggende; men Skoven er lidt efter lidt ryddet. Det fortælles, at Gaarden skal have faaet sit Navn efter en Enke, som beboede det oprindelige Hus, og som ernærede sig ved at spinde Lysgarn for Herskabet.

**Ventelyst**, Stouby Sogn. Postforb.: Stouby, og St.: Braaskov, hvortil c. 6 Km. Tlf. 30 over Stouby Central. Gaarden ligger c. 18 Km. fra Horsens. Ejer: Dyrslæge *C. M. Bech*, som overtog Gaarden 2. Decbr. 1908, er født i Gammelby 17. Marts 1866 og gift med *Sofie Petersen Dammand Høegh*, født paa Gravengaarde Mark 24. Oktbr. 1866:

Matr.-Nr. 17a m. fl. af Hyrup. Hartkorn 3 Tdr. 5 Skpr. 1 Fdkr. 2 Alb. Ejendoms-skyld 28,000 Kr. Brandassurance for Bygningerne 17,000 Kr. Areal 40 Tdr. Ld., deraf Ager 32, Eng 1, Skov 5, Græsningsjord 1, Have og Gaardsplads 1. Agermarken drives i en 10 Marksdrift: Havre, Roer, Byg, Roer, Blandsæd, Rug, Havre og 3aars Græs. Jordens Bonitet er dels Lermuld paa Lerunderlag, dels god, let Muldjord paa Kvægunderlag. Der holdes 12 Køer, 7 Stkr. Ungkvæg og



Kalve og 1 Tyr af rød dansk Race, 3 Heste og 4 Faar. Sidste Aar solgtes c. 20 Fedesvin og c. 30 Maanedsgriise.

Ventelyst hørte oprindeligt under Barritskov, men frikøbtes antagelig i Slutningen af det 18. Aarh. 28. Juni 1826 solgte Jørgen Sørensen den til Bernt Mortensen, hvis Enke, Kjersten, f. Hansdatter, c. 1882 overdrog den til sin Søn, S. Berntsen, den nuv. Ejers Onkel.

Den smukke Gaard ligger i Nordvestsiden af Hyrup By og er dels af Grundmur og dels af Bindingsværk med Skifer- og Straatage. Der er indlagt Vand fra fælles Vandværk. — Markerne ligger samlede V. for Gaarden langs Kommunevejen til Gammelby.

**Enkefru A. Mortensens Gaard** i Hyrup, Stouby Sogn. Postforb.: Stouby, og St.: Braaskov, hvortil c. 6 Km. Gaarden ligger c. 18 Km. fra Horsens. Ejerinde: Enkefru *Ane Mortensen*, som overtog Gaarden i Febr. 1914, er født paa Lysegaard 7. Septbr. 1874 og var gift med *Peder Mortensen*, født paa Ejendommen 1. Jan. 1869.

Matr.-Nr. 18 m. fl. af Hyrup. Hartkorn 5 Tdr. 3 Fdkr.  $\frac{3}{4}$  Alb. Ejendoms-skyld 34,000 Kr. Brandassurance for Bygningerne c. 20,000 Kr. Areal 60 Tdr. Ld., deraf Ager 56, Skov 3, Have og Gaardsplads 1. Gaarden drives af Ejerinden. Agermarken drives i en 8 Marksdrift: Havre, Helbrak, Rug, Roer, Byg, Havre og 2aars Græs. Jordens Bonitet er god Muldjord hovedsagelig paa Lerunderlag. Der holdes 14 Køer, 12 Stkr. Ungkvæg og Kalve og 2 Tyre af jysk Race, 4 Heste og 2 Faar. Sidste Aar solgtes c. 30 Fedesvin.

Den nuv. Ejerindes afdøde Mand overtog Gaarden efter sin Fader, Morten Poulsen, der skal have faaet den efter sin Fader, Poul Mortensen.

Gaarden ligger paa sin oprindelige Plads inde i Hyrup By; Hovedb. og Staldlængen er af Grundmur, opførte henholdsvis c. 1875 og 1906; de øvrige Avlsb. er af Bindingsværk. Der er indlagt Vand fra fælles Vandværk. — Jorderne ligger samlede N. for Gaarden.

**C. Christensen Damgaards Gaard** i Hyrup, Stouby Sogn. Postforb.: Stouby, og St.: Braaskov, hvortil c. 6 Km. Gaarden ligger c. 18 Km. fra Horsens. Ejer: *Christen Christensen Damgaard*, som overtog Gaarden 12. Septbr. 1914, er født



C. Christensen Damgaards Gaard.

i Klakring 17. Septbr. 1876 og gift med *Marie Møller*, født paa Sønderlykkegaard 1. Decbr. 1877.

Matr.-Nr. 7 m. fl. af Hyrup. Hartkorn 5 Tdr. 3 Skpr. 3 Fdkr.  $2\frac{3}{4}$  Alb. Ejendoms-skyld 34,000 Kr. Brandassurance for Bygningerne 17,700 Kr. Areal 65 Tdr. Ld., deraf Ager 60, Eng 2, Skov 2, Have og Gaardsplads 1. Agermarken drives i en 9 Marksdrift: Havre, Helbrak, Hvede, Byg, Roer, Byg, Havre og 2aars Græs. Jordens Bonitet er Lermuld paa Lerunderlag. Der holdes 18 Køer, 18 Stkr. Ung-

kvæg og Kalve og 1 Tyr af jysk Race, 5 Heste, 2 Plage og 2 Faar. Sidste Aar solgtes c. 50 Fedesvin.

Den nuv. Ejer købte Gaarden af Enken efter Rasmus Kirkemann Thomsen, der var Morbroder til Ejerens Hustru, og som overtog den c. 1877 efter sin Svigermoder, Bendte, f. Pedersen, Enke efter Søren Møller Jørgensen, som 1865 havde frikøbt Ejendommen fra Rosenvold efter at have været Fæster af den siden 1841.

Gaarden ligger paa sin oprindelige Plads i Hyrup By og er dels af Grundmur og dels af Bindingsværk, Hovedb. med Skifertag, Avlsb. Straatage. I Kostalden, der stammer fra 1893, er der muret Loft og Jernbjælker. Der er indlagt Vand i Bygningerne fra fælles Vandværk. — Jorderne ligger samlede Ø. for Gaarden, og en Engstrækning, der er Overrislingseng, ligger langs Markernes Ø. Side. Skoven, der har Bestand af Bøg, Ask og Gran m. m., er fraliggende mod S.

Ejeren er Medlem af »danske Landmænds Frøavlsforening« og driver en Del Frøavl.

**Høgstedgaard**, Stouby Sogn. Postforb.: Stouby, og St.: Braaskov, hvortil c. 8 Km. Tlf. 52 over Stouby Central. Gaarden ligger c. 20 Km. fra Horsens. Ejerinde: Enkefru *Ane Pedersen*, som overtog Gaarden i Foraaret 1893, er født paa Ejendommen 11. Novbr. 1838 og var gift med *Niels Pedersen*, født i Bredal 23. Febr. 1834.



Høgstedgaard.

Matr.-Nr. 13a m. fl. af Hyrup. Hartkorn 4 Tdr. 3 Skpr. 2 Alb. Ejendoms-skyld 29,000 Kr. Brandassurance for Bygningerne c. 30,000 Kr. Areal 50 Tdr. Ld., deraf Ager 47½, Eng 1½, Have og Gaardsplads 1. Gaarden drives af Ejerinden med Sønnen, *Christian Nielsen*, som Bestyrer. Agermarken drives i en 7 Marksdrift: Helbrak, Vintersæd, Roer, Byg, Havre og 2aars Græs. Jordens Bonitet er Lermuld hovedsagelig paa Lerunderlag. Der holdes 12 Køer, 12 Stkr. Ungkvæg og Kalve af jysk Race, 4 Heste, 2 Plage og 4 Faar. Sidste Aar solgtes c. 50 Fedesvin.

Høgstedgaard blev af den nuv. Ejerindes afdøde Mand 1865 købt fra Rosenvold; tidligere var hans Svigerfader, Søren Christiansen, Fæster paa Gaarden.

Denne laa indtil 1865 inde i Hyrup By, men udflyttedes da til sin nuv. Plads S. for Byen, hvor den ligger smukt med glimrende Udsigt over Vejle Fjord og det skovklædte Landskab. Bygningerne er af Grundmur med Skifer- og Straatage. Der er indlagt Vand fra Stødhævert. — Markerne ligger samlede ved Gaarden over et nogenlunde jævnt Terræn.

Af Hestebesætningen er en Hingst præmieret. Forhen blev Hestebesætningen meget ofte præmieret; den nuv. Ejerindes afdøde Mand var en dygtig Hingsteopdrætter, der til Tider havde nogle og Tyve Hingste paa Stald.

I Gaardens Have findes en gammel Gravhøj.

**Fuglsang**, Stouby Sogn. Postforb.: Stouby, og St.: Braaskov, hvortil c. 7 Km. Tlf. 47 over Stouby Central. Gaarden ligger c. 18 Km. fra Horsens. Ejer: *Jens Christian Nielsen*, som overtog Gaarden i Septbr. 1913, er født i Gudnæs 18. Jan. 1872 og gift med *Jensine Marie Jepsen*, født i Kragelund 10. Marts 1871.

Matr.-Nr. 3a m. fl. af Hyrup. Hartkorn 3 Tdr.  $\frac{1}{4}$  Alb. Ejendomsskyld 35,000 Kr. Brandassurance for Bygningerne 13,000 Kr. og for Teglværket 31,000 Kr.



Fuglsang.

Areal 33 Tdr. Ld., deraf Ager 28, Eng 3, Have og Gaardsplads 2. Agermarken drives i en 8 Marksdrift: Havre, Staldfoder og Roer, Hvede, Roer, Byg, Havre og 2aars Græs. Jordens Bonitet er stærk Lermuld paa Lerunderlag. Der holdes 12 Køer, 8 Stkr. Ungkvæg og Kalve af jysk Race samt 3 Heste. Sidste Aar solgtes c. 30 Fedesvin.

Fuglsang har den nuv. Ejer købt af Jens Christian Andersen, der Aaret før havde overtaget den ved Magelæg med Overretssagfører Laurits Nielsen; igrigt har Gaarden hyppigt skiftet Ejere i de senere Aar. 1884 købte Søren Hørlück af Konkursboet efter Hans Holst, som 1868 havde faaet Ejendommen tilskødet af sin Svigerfader, Anders Jørgensen, der samtidig havde købt den fra Rosenvold og udflyttet Bygningerne til deres nuv. Plads lidt V. for Hyrup By.

Gaarden er opført i 1860erne i Grundmur med Straatage. Der er indlagt Vand fra Stouby Vandværk. Markerne ligger samlede ved Gaarden.

Til Ejendommen hører et godt Teglværk, der er bortforpagtet.

**Baadrupgaard**, Stouby Sogn. Postforb.: Stouby, og St.: Braaskov, hvortil c. 8 Km. Gaarden ligger c. 20 Km. fra Horsens. Ejer: *Anton Nielsen Daugaard*, som overtog Gaarden 1. April 1876, er født i Klakring 27. Juni 1852 og gift med *Jensine Christensen*, født i Nørup Sogn 28. April 1868.



Baadrupgaard.

Matr.-Nr. 12a m. fl. af Hyrup. Hartkorn 4 Tdr. 6 Skpr. 3 Fdkr.  $2\frac{1}{4}$  Alb. Ejendomsskyld 34,000 Kr. Brandassurance for Bygningerne 19,000 Kr. Areal

50½ Td. Ld., deraf Ager 48, Eng 1, Mose ½, Have og Gaardsplads 1. Af Agermarken drives 46 Tdr. Ld. i en 8 Marksdrift: dels Helbrak og dels Halvbrak, Byg, Roer, Havre, Blandsæd og 3aars Græs; Resten dyrkes med Staldfoder. Jordens Bonitet er god Muldjord paa Lerunderlag. Der holdes 16 Køer, 13 Stkr. Ungkvæg og Kalve og 1 Tyr af jysk Race, 3 Heste, 1 Plag og 2 Faar. Sidste Aar solgtes c. 35 Fedesvin.

Baadrupgaard frikøbtes fra Rosenvold 1868 af Søren Rasmussen (Hjerrild), hvis Enke, Kirstine, f. Sørensdatter, overdrog den til sin Svigersøn, den nuv. Ejer. S. Rasmussen (Hjerrild) havde faaet Gaarden i Fæste c. 1840, og før ham havde hans Svigerfader, Søren Mortensen Baadrup, været Fæster paa Gaarden.

Hovedb. og Staldlængen er opført i Grundmur henholdsvis 1868 og 1914; den v. Længe og Laden er opført henholdsvis 1868 og 1882. Der er indlagt Vand fra Stouby Vandværk. — Jorderne ligger samlede ved Gaarden over jævnt Terræn.

Umiddelbart efter at Søren Rasmussen (Hjerrild) havde købt Gaarden, blev 18 Tdr. Ld. fraskilt og Bygninger opført derpaa, og denne Ejendom blev overdraget til Svigersønnen, Frederik Rasmussen Ravnsborg. Efter at den nuv. Ejer har overtaget Gaarden, købte han 1. April 1882 de 18 Tdr. Ld. med paastaende Bygninger tilbage og lod derefter sine egne, ældre Bygninger nedbryde og flyttede ud i den tilbagekøbte Gaard.

**Tofthøj**, Stouby Sogn. Postforb.: Stouby, og St.: Braaskov, hvortil c. 9 Km. Gaarden ligger c. 21 Km. fra Horsens. Ejer: *Therkild Knudsen*, som overtog Gaarden i Aug. 1912, er født paa Ejendommen 25. Febr. 1855 og gift med *Anne Marie Nielsine Nielsen*, født i Sejt 23. Novbr. 1858.

Matr.-Nr. 10a m. fl. af Hyrup. Hartkorn 4 Tdr. 3 Skpr. 3 Fdkr. Ejendoms-skyld 30,000 Kr. Brandassurance for Bygningerne 17,750 Kr. Areal 42½ Td. Ld., deraf Ager 39½, Eng 2½, Have og Gaardsplads ½. Agermarken drives i en 9 Marksdrift: Havre, Roer, Vintersæd, Byg, Roer, Havre og 3aars Græs. Jordens Bonitet er Lermuld paa Lerunderlag. Der holdes 14 Køer, 12 Stkr. Ungkvæg og Kalve af jysk Race, 3 Heste, 1 Plag og 2 Faar. Sidste Aar solgtes c. 25 Fedesvin og c. 40 Maanedsgriese.

Tofthøj har den nuv. Ejer købt fra Rosenvold efter sin Moders, Maren, f. Therkildatters, Død. Ejerens Fader, Knud Olesen, der døde 1885, fik Gaarden i Fæste 1839 efter sin Hustrus Stedfader, Klaus Nielsen.

Gaarden laa tidligere inde i Hyrup By, men udflyttedes 1913 til sin nuv. Plads tæt S. for Byen ved Kommunevejen til Bobæk. Den er opført 1913 i Grundmur med Cementstenstage. Markerne ligger samlede ved Gaarden.

Af Hestebesætningen er en Hoppe præmieret.

**Paaskegaard**, Stouby Sogn. Postforb.: Stouby, og St.: Braaskov, hvortil c. 8 Km. Gaarden, der ligger c. 18 Km. fra Horsens, hører under *Rosenvold*. Fæster: Enkefru *Maren Paaske*, som overtog Gaarden i Foraaret 1887, er født i Barrit 20. Marts 1854 og var gift med *Søren Mikkelsen Paaske*, født paa Ejendommen 1. Juli 1826.

Matr.-Nr. 11a m. fl. af Hyrup. Hartkorn 4 Tdr. 7 Skpr. 1 Fdkr. ½ Alb. Ejendomsskyld 27,000 Kr. Brandassurance for Bygningerne c. 17,000 Kr. Areal 47½ Td. Ld., deraf Ager 45, Eng 2, Have og Gaardsplads ½. Gaarden drives af Fæsterinden. Agermarken drives i en 8 Marksdrift: Helbrak, Rug, Byg, Roer, Havre og 3aars Græs. Jordens Bonitet er Lermuld paa Lerunderlag. Der holdes 12 Køer og 15 Stkr. Ungkvæg og Kalve af jysk Race, 3 Heste og 2 Faar. Sidste Aar solgtes c. 30 Fedesvin.

Paaskegaard hører under Rosenvold og overdroges i Fæste til Fæsterindens afdøde Mand 1854, efter at hans Fader, Mikkil Paaske, havde haft Fæstet før ham.

Gaarden ligger paa sin gamle Plads inde i Hyrup By og er dels af Grundmur og dels af Bindingsværk med Straatage. Der er indlagt Vand fra fælles Vandværk. Hovedb. stammer fra 1857, Staldlængen fra 1901 og Laden fra c. 1860.

**Søndergaard**, Stouby Sogn. Postforb.: Stouby, og St.: Braaskov, hvortil c. 6 Km. Gaarden ligger c. 18 Km. fra Horsens. Ejer: *Ole Pedersen Søndergaard*, som overtog Gaarden i Foraaret 1904, er født paa Ejendommen 31. Jan. 1851.

Matr.-Nr. 15a m. fl. af Hyrup. Hartkorn 4 Tdr. 5 Skpr. 1 Fdkr. Ejendoms-

skyld 34,000 Kr. Brandassurance for Bygningerne 24,500 Kr. Areal 50 Tdr. Ld., deraf Ager 47, Eng 2, Mose  $\frac{1}{2}$ , Have og Gaardsplads  $\frac{1}{2}$ . Agermarken drives i en 9 Marksdrift: Havre, Helbrak, Rug, Byg, Havre, Roer, Byg og 2aars Græs. Jordens Bonitet er Lermuld paa Lerunderlag, undtagen 10 Tdr. Ld., der er noget forskelligartet. Der holdes 14 Køer, 14 Stkr. Ungkvæg og Kalve og 1 Tyr af jysk Race, 4 Heste, 2 Plage og 4 Faar. Sidste Aar solgtes c. 30 Fedesvin.

Søndergaard købte den nuv. Ejer til Arvefæste fra Rosenvold. Tidligere var hans Fader, Peder Olesen (Søndergaard), og hans Farfader, Ole Pedersen, Fæstere paa Gaarden, som iøvrigt menes at have været i denne Slægts Fæste gennem flere Generationer.

Gaarden ligger i Sydsiden af Hyrup By og er opført efter Brand 1907 i Grund-



Søndergaard.

mur med Cementstenstag paa Hovedb. og Paptage paa Avlsb. Der er indlagt Vand i Bygningerne fra fælles Vandværk. Jorderne ligger samlede Ø. for Gaarden.

Tidligere hørte der c. 7 Tdr. Ld. Skov til Ejendommen, men dette blev tilbage ved Godset, da den nuv. Ejer købte.

**Stouenbjerggaard**, Stouby Sogn. Postforb.: Stouby, og St.: Braaskov, hvortil c. 6 Km. Gaarden ligger c. 16 Km. fra Horsens. Ejer: *Hans Jensen Møller*, som overtog Gaarden 18. Oktbr. 1869, er født paa Ejendommen 24. Septbr. 1838 og gift med *Mette Elisabeth Vendelboe*, født i Ølsted 5. Marts 1849.

Matr.-Nr. 36a m. fl. af Gammelby. Hartkorn 5 Tdr. 3 Fdkr.  $1\frac{1}{4}$  Alb. Ejendomsskyld 34,000 Kr. Brandassurance for Bygningerne 18,500 Kr. Areal 47 Tdr. Ld., deraf Ager 38, Eng 3, Skov 5, Have og Gaardsplads 1. Agermarken drives i en 8 Marksdrift: Havre, Roer, Byg, Roer, Havre, Blandsød og 2aars Græs. Jordens Bonitet er Lermuld paa Lerunderlag. Der holdes 18 Køer, 11 Stkr. Ungkvæg og Kalve og 1 Tyr af jysk Race, 3 Heste og 1 Plag. Sidste Aar solgtes c. 40 Fedesvin.

Stouenbjerggaard hørte oprindeligt under Williamsborg. Som Ejer nævnes Hans Stouenbjerg, der efterfulgtes af sin Søn, Jens Møller Hansen, hvis Enke, Ane, f. Olesdatter, overdrog den til Sønnen, den nuv. Ejer.

Gaarden ligger tæt S. for Gammelby By og er med Undtagelse af den grundmurede Staldlænge opført i Bindingsværk med Straatage. Bygningerne er ældre. Markerne ligger samlede ved Gaarden. Skoven, der er fraliggende ved Bobæk, har hovedsagelig Bestand af Bøg.

Indtil 1909 hørte der c. 36 Tdr. Ld. mere til Gaarden, men dette Areal fraskiltes da til en Søn af Ejeren.

**Bækgaard**, Stouby Sogn. Postforb.: Stouby, og St.: Braaskov, hvortil c. 7 Km. Gaarden ligger c. 18 Km. fra Horsens. Ejer: *Johannes Anton Theodor Bech*, som overtog Gaarden i Foraaret 1905, er født paa Ejendommen 6. Maj 1872 og gift med *Johanne Sophie Regitze Raun*, født i Faaborg 19. Juni 1888.

Matr.-Nr. 34a m. fl. af Gammelby. Hartkorn 5 Tdr. 2 Skpr. 2 Fdkr.  $\frac{1}{4}$  Alb. Ejendomsskyld 30,000 Kr. Brandassurance for Bygningerne 19,000 Kr. Areal  $49\frac{1}{4}$  Td. Ld., deraf Ager  $46\frac{1}{2}$ , Eng  $2\frac{1}{2}$ , Have og Gaardsplads  $\frac{1}{4}$ . Af Agermarken drives  $42\frac{1}{2}$  Td. Ld. i en 9 Marksdrift: Helbrak, Rug, Byg, Havre, Roer, Havre og 3aars Græs; Resten dyrkes væsentlig med Staldfoder. Jordens Bonitet er noget forskelligartet, men hovedsagelig Lermuld paa Lerunderlag. Der holdes 13 Køer, 16 Stkr. Ungkvæg og Kalve og 1 Tyr af jysk Race, 3 Heste, 2 Plage og 1 Faar. Sidste Aar solgtes c. 40 Fedesvin.

Bækgaard overtog den nuv. Ejer efter sin Fader, Jens Bech Berntsen, der 1852 havde faaet den overdraget af sin Moders Stedfader, Jens Pedersen Bech, som havde faaet Ejendommen ved Giftermaal med Maren, f. Sørensdatte, Enke efter Hans Espersen, der 1798 havde frikøbt Gaarden fra Barritskov for 602 Rbd.



Bækgaard.

De solide, velholdte Bygninger ligger i Østsiden af Gammelby By. Hovedb. og Kostald er af Grundmur, opførte henholdsvis 1859 og 1869, Laden og den v. Længe er af Bindingsværk og stammer fra 1854—55. Alle Bygningerne har Straatage. — Markerne ligger samlede mod NØ. og gennemskæres af Kommunevejen til Braaskov.

**Gammellykke**, Stouby Sogn. Postforb. og St.: Daugaard, hvortil c. 10 Km. Gaarden ligger c. 20 Km. fra Horsens. Ejer: *Søren Sørensen Paaske*, som overtog Gaarden 20. Decbr. 1911, er født i Hyrup 24. Septbr. 1887 og gift med *Karoline Jørgine Mathilde Thomsen*, født i Overby 24. Septbr. 1883.

Matr.-Nr. 3a m. fl. af Belle. Hartkorn 5 Tdr. 5 Skpr. 2 Fdkr.  $1\frac{1}{4}$  Alb. Ejendomsskyld 35,000 Kr. Brandassurance for Bygningerne 22,350 Kr. Areal 46 Tdr. Ld., deraf Ager 39, Eng 3, Vandpil  $\frac{1}{2}$ , Græsningsjord 3, Have og Gaardsplads  $\frac{1}{2}$ . Agermarken drives i en 10 Marksdrift: Havre, Roer, Byg, Græs, Vintersæd, Roer, Blandsæd, Havre og 2aars Græs. Jordens Bonitet er Lermuld paa Lerunderlag. Der holdes 20 Køer, 20 Stkr. Ungkvæg og Kalve og 1 Tyr af jysk Race, 4 Heste, 3 Plage og 1 Faar. Sidste Aar solgtes c. 60 Fedesvin.

Gammellykke har den nuv. Ejer købt af Peder Nielsen, der havde købt af Niels Nielsen, som c. 1890 havde faaet den overdraget af sin Fader, Johan Iver Nielsen, der ligeledes havde faaet den efter sin Fader.

Oprindeligt laa Gaardens Bygninger inde i Belle By; men c. 1860 lod den daværende Ejer efter et Magelæg af Jorderne med Naboejendommen dem udflytte til deres nuv. Plads c.  $\frac{1}{2}$  Km. Ø. for Byen. De er opførte i Grundmur, Laden dog i Brædder, Hovedb. med Tegtag, Avlsb. med Pandeplader. Der er installeret Petroleumsmotor paa Gaarden, og Vand er indlagt fra Stødhævert. Jorderne ligger samlede ved Gaarden, og Kommunevejen fører langs deres Nordside.

**Belle Nygaard**, Stouby Sogn. Postforb. og St.: Daugaard, hvortil c. 8 Km. Gaarden ligger c. 20 Km. fra Horsens. Ejer: *Mikkel Jørgensen*, som overtog Gaarden i Efteraaret 1875, er født i Hyrup 21. Maj 1849 og gift med *Karoline Marie Nielsen*, født i Belle 15. Jan. 1863.

Matr.-Nr. 2a m. fl. af Belle. Hartkorn 3 Tdr. 6 Skpr. 2 Alb. Ejendoms-skyld 31,000 Kr. Brandassurance for Bygningerne 19,000 Kr. Areal 38 Tdr. Ld., deraf Ager 31½, Eng 1½, Græsningsjord 4, Have og Gaardsplads 1. Agermarken drives i en 8 Marksdrift: Havre, Helbrak og Roer, Rug og Havre, Byg, Roer, Havre og 2aars Græs. Jordens Bonitet er væsentlig Lermuld paa Lerunderlag, dog paa enkelte Steder af en letmuldet Beskaffenhed. Der holdes 12 Køer, 10 Stkr. Ungkvæg og Kalve af rød dansk Race, 2 Heste og 3 Faar. Sidste Aar solgtes c. 30 Fedesvin.

Belle Nygaard blev c. 1865 købt fri fra Fæste under Rosenvold af Hans Jørgen Jacobsen, der var Stedfader til nuv. Ejers første Hustru. H. J. Jacobsen havde tidligere været Fæster paa Gaarden og havde faaet Fæstet ved at ægte Enken efter den tidligere Fæster, Jens Nielsen Skovsen.

Gaarden ligger i Østsiden af Belle By og er af Grundmur, Hovedb. med Cementstenstag, Avlsb. med Paptage. Markerne ligger samlede N. for Gaarden over noget bølgeformet Terræn. Oprindeligt hørte der c. 16 Tdr. Ld. mere til Gaarden, men dette Areal blev frasolgt af den forrige Ejer.

**Havlykkegaard**, Stouby Sogn. Postforb. og St.: Daugaard, hvortil c. 8 Km. Gaarden ligger c. 20 Km. fra Horsens. Ejer: *Niels Nielsen*, som overtog Gaarden i Vinteren 1898, er født paa Ejendommen 25. Aug. 1859 og gift med *Kirsten Andersen*, født i Thorup 29. Marts 1885.



Havlykkegaard.

Matr.-Nr. 1 m. fl. af Belle. Hartkorn 4 Tdr. 2 Skpr. 2 Fdkr. 2 Alb. Ejendomsskyld 34,000 Kr. Brandassurance for Bygningerne 25,250 Kr. Areal 48 Tdr. Ld., deraf Ager 42, Eng 2¼, Mose m. m. 1¼, Have og Gaardsplads 1½. Agermarken drives i en 8 Marksdrift: Havre, Helbrak, Vintersæd, Byg, ½ Roer ½ Havre, Havre og 2aars Græs. Jordens Bonitet er Lermuld paa Lerunderlag. Der holdes 14 Køer, 16 Stkr. Ungkvæg og Kalve af rød dansk Race, 4 Heste og 5 Faar. Sidste Aar solgtes c. 30 Fedesvin.

Havlykkegaard frikøbte den nuv. Ejer fra Fæste under Rosenvold. Hans Fader, Hans Nielsen, der var Sognefoged og Dannebrogsmænd, overtog i 1856 Fæstet ved Giftermaal med den tidligere Fæsters Enke.

Gaarden ligger paa sin oprindelige Plads inde i Belle By og er opført dels i Grundmur, dels i Kampesten og dels i Bindingsværk. Staldlængen er opført 1914, Laden 1862, den ø. Længe 1867, medens Hovedb. er af ældre Dato. — Markerne ligger samlede mod Ø.

**Grønnegaard**, Stouby Sogn. Postforb.: Daugaard, og St.: Braaskov, hvortil c. 6 Km. Tlf. 14 over Hostrup Central. Gaarden ligger c. 18 Km. fra Horsens. Ejer: *N. P. Mikkelsen*, som overtog Gaarden 1. April 1914, er født i St. Dalby 17. Novbr. 1862 og gift med *Oline Therkildsen*, født i Løsning 1. Febr. 1873.

Matr.-Nr. 8a m. fl. af Hostrup. Hartkorn 4 Tdr. 5 Skpr. 3 Fdkr. 2½ Alb. Ejendomsskyld 33,000 Kr. Brandassurance for Bygningerne 19,220 Kr. Areal 48 Tdr. Ld., deraf Ager 45, Eng 2, Skov ½, Have og Gaardsplads ½. Agermarken drives i en 8 Marksdrift: Havre, Helbrak, Hvede, Roer, Byg, Havre og 2aars Græs. Jordens Bonitet er Lermuld paa Lerunderlag. Der holdes 15 Køer, 15 Stkr. Ungkvæg og Kalve og 1 Tyr af jysk Race, 3 Heste, 2 Plage og 1 Faar. Sidste Aar solgtes c. 40 Fedesvin.

Grønnegaard ejedes tidligere af Zakarias Nielsen, der havde faaet den efter sin Svigerfader, og som overdrog den til sin Svigersøn, Karl Antonsen, som solgte til Peter Knudsen, der igen har solgt til Them Kjær Petersen, af hvem den nuv. Ejer har købt.



Grønnegaard.

Gaarden ligger c. 1 Km. NV. for Hostrup By og er opført efter Brand 1900 i Grundmur, Hovedb. med Tegtag, Avlsb. med Trimpel og Paptage. — Jorderne ligger samlede ved Gaarden, som tidligere var en Del større, idet c. 30 Tdr. Ld. af en af de tidligere Ejere er fraskilt til en Søn.

**Nørkjærgaard**, Stouby Sogn. Postforb.: Stouby, og St.: Braaskov, hvortil c. 4½ Km. Tlf. 7 over Hostrup Central. Gaarden ligger c. 17 Km. fra Horsens. Ejer: *Bendt Nielsen*, som overtog Gaarden 1889, er født paa Ejendommen 27. Septbr. 1867 og gift med *Kathrine Østergaard*, født i Hostrup 3. April 1877.

Matr.-Nr. 2b m. fl. af Hostrup. Hartkorn 4 Tdr. 2 Skpr. 1 Fdkr. 2 Alb. Ejendomsskyld 36,000 Kr. Brandassurance for Bygningerne 23,000 Kr. Areal 66 Tdr. Ld., deraf Ager 57, Mose 8, Have og Gaardsplads 1. Agermarken drives i en 8 Marksdrift: Havre, Helbrak, Hvede, Blandsæd, Roer, Blandsæd og 2aars Græs. Jordens Bonitet er Muldjord paa Kvægunderlag. Der holdes 18 Køer, 13 Stkr. Ungkvæg og Kalve af jysk Race, 3 Heste, 2 Plage og 2 Faar. Sidste Aar solgtes c. 60 Fedesvin.

Nørkjærgaard fik den nuv. Ejer efter sine Forældres Død; hans Fader, Thomas Nielsen, havde i sin Tid overtaget den ved Giftermaal men en Enke, der ejede den.

Gaarden ligger frit c. 1 Km. SØ. for Hostrup By. Den smukke Hovedb. er opført 1913 af Grundmur med Skifertag; Avlsb. er dels af Grundmur, dels af Bindingsværk. — Markerne ligger samlede omkring Gaarden.

**Margrethesminde**, Stouby Sogn. Postforb.: Daugaard, og St.: Braaskov, hvortil c. 6 Km. Gaarden ligger c. 18 Km. fra Horsens. Ejer: *Anders Sellerup Olesen Due*, som overtog Gaarden i Maj 1908, er født paa Ejendommen 31. Marts 1859.



Matr.-Nr. 6c m. fl. af Hostrup. Hartkorn 4 Tdr. 5 Skpr. 1 Fdkr. 1 Alb. Ejendomsskyld 29,500 Kr. Brandassurance for Bygningerne 17,650 Kr. Areal 51 Tdr. Ld., deraf Ager 42½, Eng 3, Skov 2, Græsningsjord 3, Have og Gaardsplads ½.



Margrethesminde.

Af Agermarken drives 28¼ Td. Ld. i en 8 Marksdrift: Havre, Helbrak, Hvede, Byg, Havre og 3aars Græs; Resten drives i en 7 Marksdrift: Havre, Roer, Byg, Roer, Blandsæd og 2aars Græs. Jordens Bonitet er paa de 28¼ Td. Ld. god Ler-muld paa Lerunderlag, det øvrige er let Muldjord paa Sandunderlag. Der holdes 14 Køer, 12 Stkr. Ungkvæg og Kalve og 1 Tyr af jysk Race, 4 Heste, 2 Plage og 3 Faar. Sidste Aar solgtes c. 40 Fedesvin.

Margrethesminde fik den nuv. Ejer tilskødet af sin Fader, Ole Jørgensen Due, der 1857 havde faaet den overdraget af sin Svigerfader, Anders Sellerup. Denne ejede Gaarden Matr.-Nr. 6a i Hostrup og udskilte derfra i 1857 Udmarken, som han skødede til Svigersønnen, der derpaa opførte Bygningerne, hvoraf de fleste endnu staar.

Gaarden ligger ved Kommunevejen fra Hostrup til St. Dalby og Urlev c. 1 Km. NV. for Hostrup By, hyggeligt omgiven af en moderne anlagt og velholdt Frugt- og Blomsterhave, og er, med Undtagelse af en Bindingsværks-Lade, grundmuret med Skifer-, Tegl- og Straatage. — Markerne ligger paa to Steder, den ene Del umiddelbart ved Gaarden, den anden lidt mod V.

Af Hestebesætningen er en Hoppe præmieret.

**Meldbjerggaard**, Stouby Sogn. Postforb. og St.: Daugaard, hvortil c. 8 Km. Gaarden ligger c. 20 Km. fra Vejle. Ejer: *Søren Jeremias Sørensen*, som over-



Meldbjerggaard.

tog Gaarden 1. Novbr. 1910, er født paa Als 9. Septbr. 1881 og gift med *Nielsine Beenfeldt*, født paa Penthalegaard i Ørum 28. Juni 1880.

Matr.-Nr. 1a m. fl. af Grund. Hartkorn 6 Tdr. 7 Skpr.  $\frac{3}{4}$  Alb. Ejendoms-skyld 40,000 Kr. Brandassurance for Bygningerne 26,300 Kr. Areal 63 Tdr. Ld., deraf Ager 59, Eng 2, Græsningsjord 1, Have og Gaardsplads 1. Af Agermarken drives 28 Tdr. Ld. i en 7 Marksdrift: Havre, Staldfoder og Roer, Byg, Roer, Havre og 2aars Græs; Resten drives i en 7 Marksdrift: Havre, Helbrak, Rug, Byg, Havre og 2aars Græs. Jordens Bonitet er hovedsagelig Lermuld paa Lerunderlag. Der holdes 20 Køer, 14 Stkr. Ungkvæg og Kalve og 1 Tyr af rød dansk Race, 4 Heste, 1 Plag og 4 Faar. Sidste Aar solgtes c. 45 Fedesvin.

Meldbjerggaard ejedes tidligere af Jens Pedersen, hvis Enke, Maren, f. Iversen Fevejle, tilskødede den til sin Plejedatter, der blev gift med Knud Therkildsen, af hvem nuv. Ejer har købt.

De solide, af nuv. Ejer restaurerede Bygninger ligger i Grund By og er af Grundmur og Bindingsværk med Cemenstens- og Straatage; de omgives smukt af Frugt- og Blomsterhave. — Markerne ligger paa to forskellige Steder S. og Ø. for Gaarden.

**Kraghøjgaard**, Skjold Sogn. Postforb. og St.: Horsens, hvortil c. 10 Km. Ejer: *Jørgen Kristiansen*, som overtog Gaarden i Efteraaret 1909, er født i Elling 4. Aug. 1882 og gift med *Maren Raarup*, født paa Ejendommen 9. Jan. 1881.



Kraghøjgaard.

Matr.-Nr. 7a m. fl. af Skjold. Hartkorn 5 Tdr. 6 Skpr. 3 Fdkr.  $\frac{3}{4}$  Alb. Ejendoms-skyld c. 35,000 Kr. Brandassurance for Bygningerne c. 22,000 Kr. Areal 47 Tdr. Ld., deraf Ager 46, Have og Gaardsplads 1. Agermarken drives i en 9 Marksdrift: benyttet Brak, Vintersæd og Havre, Roer, Blandsæd, Roer, Byg, Havre og 2aars Græs. Jordens Bonitet er Lermuld paa Lerunderlag. Der holdes 16 Køer, 16 Stkr. Ungkvæg og Kalve og 2 Tyre af jysk Race, 4 Heste, 2 Plage og 2 Faar. Sidste Aar solgtes c. 50 Fedesvin og 35 Maanedsgriise.

Kraghøjgaard var oprindelig Fæste under Møgelkjær; den ældst kendte Ejer, Jens Hansen, fulgtes 1874 af Svigersønnen, Johannes Nielsen Raarup, hvis Enke solgte til Svigersønnen, den nuv. Ejer.

Gaarden udflyttedes 1882 fra Byen til sin nuv. kønne Plads umiddelbart Ø. for Kraghøj. Den er opført dels i Grundmur og dels i Bindingsværk med Tegl- og Paptage. Der er indlagt Vand.

**Enkefru B. Rasmussens Gaard** i Skjold, Skjold Sogn. Postforb. og St.: Horsens, hvortil c. 10 Km. Ejerinde: Enkefru *Birgitte Rasmussen*, som overtog Gaarden i Juni 1913, er født i Skjold 25. Marts 1850 og var gift med *Jens Jørgen Rasmussen*, født paa Ejendommen 25. Febr. 1838.

Matr.-Nr. 13a m. fl. af Skjold. Hartkorn 5 Tdr. 1 Skpr. 1 Fdkr.  $2\frac{1}{4}$  Alb. Ejendoms-skyld 27,000 Kr. Brandassurance for Bygningerne c. 18,000 Kr. Areal 50 Tdr. Ld., deraf Ager  $44\frac{1}{2}$ , Eng  $1\frac{1}{2}$ , Græsningsjord 3, Have og Gaardsplads 1.

Gaarden drives af Ejerinden med Sønnen, *Møller Rasmussen*, som Bestyrer. Agermarken drives i en 8 Marksdrift: Havre, benyttet Brak, Vintersæd, Byg, Roer og Havre, Havre og 2aars Græs. Jordens Bonitet er dels stærk Lerjord og dels let Lermuld paa Lerunderlag. Der holdes 15 Køer, 15 Stkr. Ungkvæg og Kalve og 2 Tyre af jysk Race, 4 Heste, 2 Plage samt 4 Faar. Sidste Aar solgtes c. 35 Fedesvin.

Gaarden har oprindelig hørt under Møgelkjær, men købtes til Selvejendom af Rasmus Jensen, som havde faaet Fæstet 30. Septbr. 1830 efter Jørgen Jepsen Bech, og som 10. Jan. 1865 solgte den til Sønnen, Jens Jørgen Rasmussen, den nuv. Ejerindes afdøde Mand.

Gaardens Bygninger ligger endnu paa deres gamle Plads inde i Byen og er opførte dels i Bindingsværk, og dels i Grundmur med Straa- og Tegltage. — Den tilhørende Jord ligger noget spredt.

**Damgaard**, Skjold Sogn. Postforb. og St.: Horsens, hvortil c. 10 Km. Ejer: *Rasmus P. Jørgensen*, som overtog Gaarden i Juli 1898, er født i Skjold 14. Oktbr. 1870 og gift med *Karoline Nielsen*, født i Raarup 27. Febr. 1877.

Matr.-Nr. 12a m. fl. af Skjold. Hartkorn 4 Tdr. 6 Skpr. 3 Fdkr. 1¼ Alb. Ejendomsskyld 27,000 Kr. Brandassurance for Bygningerne 13,700 Kr. Areal 38 Tdr. Ld., deraf Ager 37, Have og Gaardsplads 1. Agermarken drives i en 8 Marksdrift: Blandsæd, Roer, Byg, Rug og Havre, Roer, Havre og 2aars Græs. Resten drives i en 6 Marksdrift: Helbrak, Hvede, Byg, Havre og 2aars Græs. Jordens Bonitet er Lermuld paa Lerunderlag. Der holdes 12 Køer, 10 Stkr. Ungkvæg og Kalve og 2 Tyre af jysk Race, 3 Heste, 1 Plag samt 2 Faar. Sidste Aar solgtes c. 30 Fedesvin.

D a m g a a r d har oprindelig hørt under Grevskabet Frijsenborg og formodes at være købt til Selveje af Christen Nielsen eller dennes Søn, N. P. Christensen, af hvis Dødsbo den nuv. Ejer har købt.

Gaarden ligger paa sin gamle Plads inde i Skjold By. Dens Bygninger er opførte dels i Bindingsværk, dels i Grundmur. — Markerne ligger samlede S. og Ø. for Gaarden.

**Lindegaard**, Skjold Sogn. Postforb.: Glud, og St.: Horsens, hvortil c. 13 Km. Ejer: *Anton Nielsen*, som overtog Gaarden 17. Oktbr. 1884, er født i Ravnholt 14. Aug. 1848 og gift med *Ane Marie Olsen*, født paa Ejendommen 10. Decbr. 1853.



Lindegaard.

Matr.-Nr. 7a m. fl. af Vester Bisholt. Hartkorn 4 Tdr. 2 Fdkr. 2¼ Alb. Ejendomsskyld 25,000 Kr. Brandassurance for Bygningerne 8,920 Kr. Areal 45 Tdr. Ld., deraf Ager 37½, Eng 1, Mose 5, Skov ½, Have og Gaardsplads 1. Agermarken drives i en 7 Marksdrift: Helbrak, Havre, Roer, Byg, Havre og 2aars

Græs. Jordens Bonitet er Lermuld paa Lerunderlag. Der holdes 12 Køer, 10 Stkr. Ungkvæg og Kalve og 1 Tyr af jysk Race, 3 Heste, 2 Plage samt 3 Faar.

Lindegaard var, saa vidt vides, oprindelig Fæste under Rosenvold, men købtes til Selvejendom omkring Aaret 1790, da Jens Jørgensen overtog den ved Giftermaal med Ane Jørgensdatter, Enke efter den forrige Fæster. J. Jørgensen fulgtes 7. Septbr. 1805 af Svigersønnen, Niels Hansen, efter hvis Død Enken, Karen, f. Olsdatter, J. Jørgensens Steddatter, overtog Gaarden og 14. Maj 1848 overdrog den til sin Søn, Ole Nielsen Broch; denne overlevedes af sin Hustru, som senere ægtede Peder Poulsen, hvem hun ogsaa overlevede, og senere skødede hun Ejendommen til Svigersønnen, den nuv. Ejer.

Gaarden ligger paa sin gamle Plads og er væsentlig opført i Bindingsværk.

**Grimsbæk**, Skjold Sogn. Postforb.: Glud, og St.: Horsens, hvortil c. 13 Km. Ejer: *Frans Jensen Jacobsen*, som overtog Gaarden 10. Marts 1914, er født i Hvilsted 13. Maj 1884 og gift med *Jensine Kristine Jensen*, født i Onsted 6. Juli 1884.

Matr.-Nr. 4a m. fl. af Vester Bisholt. Hartkorn 5 Tdr. 2 Skpr. 2 Fdkr. 2¼ Alb. Ejendomsskyld 33,000 Kr. Brandassurance for Bygningerne 25,000 Kr. Areal



Grimsbæk.

57 Tdr. Ld., deraf Ager 55½, Skov ½, Have og Gaardsplads 1. Agermarken drives i en 7 Marksdrift: Helbrak, Vintersæd, Havre, Roer, Byg og 2aars Græs. Jordens Bonitet er Lermuld paa Lerunderlag. Der holdes 20 Køer, 18 Stkr. Ungkvæg og Kalve og 1 Tyr af jysk Race, 4 Heste og 1 Plag. Sidste Aar solgtes c. 70 Fedesvin.

Grimsbæk har oprindelig hørt som Fæste under Grevskabet Frijsenborg. Den nuv. Ejer har købt Ejendommen af Søren Rasmussen, i hvis Slægt den har været igennem flere Generationer.

Gaarden flyttedes c. 1863 fra Vester Bisholt By til sin nuv. Plads tæt V. for denne. Hovedb. er opført i Grundmur med Tegltag, Avlsb. i Kampestenmur med Paptage. Bygningerne gør et solidt og velholdt Indtryk. — Markerne ligger samlede omkring Gaarden.

Blandt Hestebesætningen findes en Hoppe, som ofte er bleven præmieret, og hvis Afkom er solgt til store Priser.

**Bisholt Møllegaard**, Skjold Sogn. Postforb.: Glud, og St.: Horsens, hvortil c. 13 Km. Ejer: *Knud Gydesen*, som overtog Gaarden i Febr. 1906, er født i Sønder Aldum 15. April 1842 og var gift med *Ane Kirstine Sørensen-Holst*, født i Tyrsted 12. Decbr. 1856.

Matr.-Nr. 1a m. fl. af Vester Bisholt. Hartkorn 3 Tdr. 7 Skpr. 1 Alb. Ejendomsskyld 33,000 Kr. Brandassurance for Bygningerne 15,800 Kr. Areal 36 Tdr. Ld., deraf Ager 33, Mose 1, Skov 1, Have og Gaardsplads 1. Agermarken drives i en

8 Marksdrift: Halvbrak, Roer, Byg, Havre, Havre og 3aars Græs. Jordens Bonitet er Lermuld paa Lerunderlag. Der holdes 16 Køer, 4 Stkr. Ungkvæg og Kalve af jysk Race samt 2 Heste. Sidste Aar solgtes c. 30 Fedesvin.

Bisholt Møllegaard har oprindeligt hørt under Grevskabet Frijsenborg. Den nuv. Ejer købte den af Enken efter Rasmus Peter Jensen, som havde faaet den overdraget af Faderen.

Gaarden laa oprindeligt inde i Byen, men udflyttedes 1907 til sin nuv. Plads tæt V. for denne. Bygningerne er grundmurede. Der er opstillet Vindmotor. Markerne ligger samlede ved Gaarden.

**Svanholm, Skjold Sogn.** Postforb.: Glud, og St.: Horsens, hvortil c. 12 Km. Ejer: *Hans Sørensen Hansen*, som overtog Gaarden i Foraaret 1896, er født i Tyrsted 11. Decbr. 1869 og gift med *Marie Nielsen*, født i Sejt 18. Marts 1864.

Matr.-Nr. 12a m. fl. af Brund. Hartkorn 5 Tdr. 3 Skpr. 2 Fdkr. Ejendoms-skyld 30,000 Kr. Brandassurance for Bygningerne 17,700 Kr. Areal 50 Tdr. Ld., deraf Ager 44, Eng 2, Skov 3, Have og Gaardsplads 1. Agermarken drives i en 8 Marksdrift: Helbrak, Vintersæd, Byg, Havre og Roer, Havre og 3aars Græs. Jordens Bonitet er Lermuld paa Lerunderlag. Der holdes 10 Køer, 13 Stkr. Ungkvæg og Kalve og 1 Tyr af rød dansk Race, 3 Heste, 2 Plage samt 5 Faar. Sidste Aar solgtes c. 20 Fedesvin.

Svanholm har oprindeligt hørt under Grevskabet Frijsenborg og købtes til Selveje formentlig af Frederik Zakov, hvis Enke ægtede Jens Nielsen, af hvem den nuv. Ejer har købt.

Gaarden, som formentlig er udflyttet fra Brund By c. 1800, ligger smukt tæt S. for Horsens Fjord. Dens Bygninger er opførte dels i Bindingsværk, dels i Grundmur.

**Brund Østergaard, Skjold Sogn.** Postforb.: Glud, og St.: Horsens, hvortil c. 11 Km. Ejer: *Ove Magnus Hansen*, som overtog Gaarden 14. Juni 1912, er født i Kannerup 29. April 1882 og gift med *Marie Jensen*, født i Skjold 22. Febr. 1891.



Brund Østergaard.

Matr.-Nr. 13a m. fl. af Brund. Hartkorn 5 Tdr. 1 Fdkr.  $\frac{3}{4}$  Alb. Ejendoms-skyld 32,000 Kr. Brandassurance for Bygningerne 16,000 Kr. Areal 42 Tdr. Ld., deraf Ager 38, Eng og Mose 1, Skov 2, Have og Gaardsplads 1. Agermarken drives i en 7 Marksdrift: dels Halvbrak og dels benyttet Brak, Vintersæd m. m., Byg, Roer, Havre og 2aars Græs. Jordens Bonitet er Lermuld paa Lerunderlag.

Der holdes 12 Køer, 10 Stkr. Ungkvæg og Kalve af jysk Race, 3 Heste og 2 Plage. Sidste Aar solgtes c. 25 Fedesvin.

Brund Østergaard var oprindelig Fæste under Grevskabet Frijsenborg. Den nuv. Ejer købte den af Niels Hansen, hvis Fader formentlig har købt den til Selveje.

Gaarden ligger paa sin gamle Plads umiddelbart ved Landevejen, som fører til Snaptun. Bygningerne er opførte i Grundmur med Straa- og Paptage. — Den tilhørende Agermark ligger samlet ved Gaarden.

**Abildgaard**, Skjold Sogn. Postforb. og St.: Horsens, hvortil c. 11 Km. Ejer: *Rasmus Nielsen*, som overtog Gaarden 1. April 1882, er født i Ravnholt 1. Juni 1852 og gift med *Anna Sørensen*, født i Løttrup 31. Aug. 1859.

Matr.-Nr. 9a m. fl. af Brund. Hartkorn 4 Tdr. 2 Skpr. 3 Fdkr.  $\frac{1}{4}$  Alb. Ejendomsskyld 29,000 Kr. Brandassurance for Bygningerne 12,000 Kr. Areal 45 Tdr. Ld., deraf Ager 40, Eng  $2\frac{1}{2}$ , Skov  $1\frac{1}{2}$ , Have og Gaardsplads 1. Agermarken drives i en 7 Marksdrift: Havre, Helbrak, Roefrø, Roer, Havre og Byg,  $\frac{1}{2}$  Havre



Abildgaard.

$\frac{1}{2}$  Græs og 1aars Græs. Jordens Bonitet er Lermuld paa Lerunderlag. Der holdes 12 Køer, 12 Stkr. Ungkvæg og Kalve og 1 Tyr af jysk Race, 3 Heste og 1 Plag. Sidste Aar solgtes c. 20 Fedesvin.

Abildgaard var oprindelig Fæste under Grevskabet Frijsenborg, men købtes c. 1852 af Kammeraad Palle Christensen, tidligere Lærer ved Brund Skole, af hvem den nuv. Ejer har købt.

Gaarden ligger paa sin gamle Plads i Nordvestsiden af Brund By. Hovedb. er opført c. 1863 i Grundmur, Avlsb. i Bindingsværk, alle med Straatage. Den tilhørende Jord ligger samlet V. for Gaarden. Der drives en ret betydelig Frøavl paa Ejendommen.

Af Hestebesætningen er en Hoppe præmieret og optaget i Stambog.

**H. Sørensens Gaard** i Stourup, Skjold Sogn. Postforb.: Glud, og St.: Gramrode, hvortil c. 6 Km. Gaarden ligger c. 12 Km. fra Horsens. Ejer: *Hans Sørensen*, som overtog Gaarden i Foraaret 1859, er født paa Ejendommen 11. Oktbr. 1835 og gift med *Johanne Rasmussen*, født i Skjold 18. Novbr. 1835.

Matr.-Nr. 9a m. fl. af Stourup. Hartkorn 5 Tdr. 5 Skpr.  $\frac{1}{2}$  Alb. Ejendomsskyld 32,000 Kr. Brandassurance for Bygningerne 18,000 Kr. Areal 51 Tdr. Ld., deraf Ager 43, Eng 4, Skov 3, Have og Gaardsplads 1. Agermarken drives i en 7 Marksdrift: Helbrak, Vintersæd, Byg, Havre, Havre og 2aars Græs. Jordens Bonitet er Lermuld paa Lerunderlag. Der holdes 10 Køer, 16 Stkr. Ungkvæg og Kalve og 1 Tyr af jysk Race, 4 Heste, 2 Plage samt 2 Faar. Sidste Aar solgtes 16 Fedesvin.

Gaarden har oprindelig hørt under Grevskabet Frijsenborg, men købtes først i

1850erne af den nuv. Ejers Moder, Ane Marie, f. Hansdatter, Enke efter den tidligere Fæster, Hans Søren Nielsen.

Gaarden ligger lidt SV. for Stourup By; indtil 1842 laa den inde i Byen. Dens Bygninger er opførte dels i Grundmur, dels i Bindingsværk med Straatage.

**H. Frederiksens Gaard** i Stourup, Skjold Sogn. Postforb.: Glud, og St.: Gramrode, hvortil c. 6 Km. Gaarden ligger c. 12 Km. fra Horsens. Ejer: *Hans Frederiksen*, som overtog Gaarden 1. April 1892, er født i Breth 28. April 1864 og gift med *Dorthea Marie Sørensen*, født i Bjerge 21. Oktbr. 1858.

Matr.-Nr. 4 m. fl. af Stourup. Hartkorn 6 Tdr. 6 Skpr. 1 Fdkr. 2¼ Alb. Ejendomsskyld 35,000 Kr. Brandassurance for Bygningerne c. 18,000 Kr. Areal 61 Tdr. Ld., deraf Ager 45, Eng 4, Skov 4, Græsningsjord 7, Have og Gaardsplads 1. Agermarken drives i en 7 Marksdrift: Vintersæd, Havre, Roer, Byg, Havre og 2aars Græs. Jordens Bonitet er Lermuld paa Lerunderlag. Der holdes 17 Køer, 17 Stkr. Ungkvæg og Kalve, 2 Tyre af jysk Race, 4 Heste, 2 Plage og 2 Faar. Sidste Aar solgtes c. 60 Fedesvin.

Gaarden frikøbtes fra Grevskabet Frijsenborg af Peter Julsen, hvis Enke ægtede Niels Hansen og senere solgte til den nuv. Ejer.

Gaarden, der er dels af Grundmur og dels af Bindingsværk med Straa- og Cementstenstage, ligger paa sin gamle Plads i Stourup By.

**S. C. Jørgensens Gaard** i Stourup, Skjold Sogn. Postforb.: Glud, og St.: Gramrode, hvortil c. 6 Km. Gaarden ligger c. 12 Km. fra Horsens. Ejer: *Søren*



S. C. Jørgensens Gaard.

*Chr. Jørgensen*, som overtog Gaarden i April 1896, er født paa Ejendommen 12. Oktbr. 1854.

Matr.-Nr. 5 m. fl. af Stourup. Hartkorn 6 Tdr. 4 Skpr. 1 Fdkr. ¼ Alb. Ejendomsskyld 28,000 Kr. Brandassurance for Bygningerne 12,590 Kr. Areal 56 Tdr. Ld., deraf Ager 46, Eng 5, Skov 4, Have og Gaardsplads 1. Gaarden er bortforpagtet til *Peter Julsen*. Agermarken drives i fri Drift. Jordens Bonitet er Lermuld paa Lerunderlag. Der holdes 16 Køer, 20 Stkr. Ungkvæg og Kalve af jysk Race, 4 Heste, 2 Plage samt 2 Faar. Sidste Aar solgtes 24 Fedesvin. Kvægbesætningen vedligeholdes dels ved eget Tillæg og dels ved Indkøb.

Gaarden har oprindelig hørt under Grevskabet Frijsenborg, men købtes til Selvejendom af den nuv. Ejer, hvis Fader, *Jørgen Chr. Mikkelsen*, havde haft Fæstet før ham.

Gaardens Bygninger ligger paa deres oprindelige Plads inde i Byen og er opført i Bindingsværk med Straatage. Den tilhørende Jord ligger meget spredt, men er ellers af god Beskaffenhed.

**L. Nielsen Hansens Gaard** i Stourup, Skjold Sogn. Postforb.: Glud, og St.: Gramrode, hvortil c. 6 Km. Gaarden ligger c. 12 Km. fra Horsens. Ejer: *Laur Nielsen Hansen*, som overtog Gaarden i Juli 1893, er født paa Ejendommen 20. Aug. 1860 og gift med *Maren Pedersen*, født i Lindved 13. Marts 1855:

Matr.-Nr. 10a m. fl. af Stourup. Hartkorn 4 Tdr. 7 Skpr.  $\frac{1}{2}$  Alb. Ejendoms-skyld 30,000 Kr. Brandassurance for Bygningerne 19,950 Kr. Areal  $40\frac{1}{2}$  Td. Ld., deraf Ager 33, Eng 3, Skov  $3\frac{1}{2}$ , Have og Gaardsplads 1. Agermarken drives i en 7 Marksdrift: Helbrak, Vintersæd, Byg, Roer, Havre og 2aars Græs. Jordens Bonitet er Lermuld paa Lerunderlag. Der holdes 12 Køer, 12 Stkr. Ungkvæg og Kalve og 1 Tyr af jysk og rød dansk Race samt 3 Heste. Sidste Aar solgtes c. 35 Fedesvin.

Gaarden har oprindeligt hørt under Grevskabet Frijsenborg, men købtes til Selveje 1866 for 8,000 Rbd. af Laurs Hansen, den nuv. Ejers Fader, hvis Svigerfader, Laurs Nielsen, havde haft Fæstet før ham.



L. Nielsen Hansens Gaard.

Gaarden ligger smukt og frit paa sin oprindelige Plads inde i Byen. De velholdte Bygninger er opførte dels i Grundmur, dels i Bindingsværk, Hovedb., der er opført af den nuv. Ejer, bærer Tegtag, Avlsb. Straatage.

**Enkefru A. M. Niensens Gaard** i Nøttrup, Raarup Sogn. Postforb. og St.: Gramrode, hvortil c. 4 Km. Gaarden ligger c. 18 Km. fra Horsens. Ejerinde: Enkefru *Ane Marie Nielsen*, f. *Sørensen*, som overtog Gaarden i April 1902, er født i Nøttrup 4. Juli 1863 og var gift med *Anton Elisius Nielsen*, født i Gramrode 23. Septbr. 1858.

Matr.-Nr. 5a m. fl. af Nøttrup. Hartkorn 5 Tdr. 3 Skpr. 2 Fdkr.  $2\frac{1}{4}$  Alb. Ejendomsskyld 28,000 Kr. Brandassurance for Bygningerne 13,800 Kr. Areal 49 Tdr. Ld., deraf Ager  $41\frac{1}{2}$ , Eng 2, Skov 3, Græsningsjord 2, Have og Gaardsplads  $\frac{1}{2}$ . Gaarden drives af Ejerinden med Sønnen, *Søren M. Nielsen*, som Bestyrer. Agermarken drives i en 8 Marksdrift: Havre, dels Helbrak og dels Halvbrak, Vintersæd, Roer, Byg, Havre og 2aars Græs. Jordens Bonitet er Lermuld paa Lerunderlag. Der holdes 14 Køer, 12 Stkr. Ungkvæg og Kalve og 1 Tyr af rød dansk Race, 4 Heste og 2 Faar. Sidste Aar solgtes c. 30 Fedesvin.

Den nuv. Ejerindes afdøde Mand købte 1888 Gaarden af Therkildsen, der havde overtaget den som ufyldstgjort Panthaver efter Martinus Vinther, som havde købt af sin Broder, Anders Vinther, der atter formenes at have købt af Søren Møller.

Gaardens Bygninger ligger i Nøttrup By og er, med Undtagelse af en grundmuret Staldlænge, opført i Bindingsværk med Straatage og er af ældre Dato. — Markerne ligger paa tre forskellige Steder dels mod S. og dels mod N. Oprindeligt var Jordtiliggendet 10 Tdr. Ld. mindre end nu.

**A. C. Iversens Gaard** i Gramrode, Raarup Sogn. Postforb. og St.: Gramrode, hvortil c.  $\frac{1}{4}$  Km. Gaarden ligger c. 12 Km. fra Horsens. Ejer: *Anton C. Iversen*, som overtog Gaarden i Vinteren 1910, er født paa Ejendommen 11. Febr. 1873.

Matr.-Nr. 4a m. fl. af Gramrode. Hartkorn 4 Tdr. 4 Skpr. 2 Fdkr.  $2\frac{1}{4}$  Alb.



Ejendomsskyld 27,000 Kr. Brandassurance for Bygningerne 17,000 Kr. Areal 46 Tdr. Ld., deraf Ager 40, Eng  $1\frac{1}{2}$ , Skov  $2\frac{1}{2}$ , Græsningsjord  $1\frac{1}{2}$ , Have og Gaardsplads  $\frac{1}{2}$ . Agermarken drives i en 8 Marksdrift: Havre, Helbrak, Vintersæd, Roer og Byg, Havre og 3aars Græs. Jordens Bonitet er Lermuld paa Lerunderlag. Der holdes 12 Køer, 12 Stkr. Ungkvæg og Kalve og 1 Tyr af jysk Race, 3 Heste, 2 Plage og 2 Faar. Sidste Aar solgtes c. 35 Fedesvin.

Den nuv. Ejer overtog Gaarden efter sin Moder, Susanne, f. Rasmussen, Enke efter Peter Iversen, der 3. Marts 1863 købte Gaarden til Arvefæste under Rosenvold, og hvis Fader, Iver Petersen, havde haft den i Fæste.



A. C. Iversens Gaard.

Gaarden ligger i Gramrode By og er med Undtagelse af en grundmuret Længe opført i Bindingsværk med Straatage. — Jorderne ligger samlede ved Gaarden og er bekvemme for Driften. Oprindeligt hørte der c. 12 Tdr. Ld. mere til Ejendommen, men dette Areal er Tid efter anden frasolgt.

**S. Hansens Gaard** i Gramrode, Raarup Sogn. Postforb. og St.: Gramrode, hvortil c.  $\frac{1}{4}$  Km. Gaarden ligger c. 14 Km. fra Horsens. Ejer: *Søren Hansen*, som overtog Gaarden i Foraaret 1888, er født i Stourup 12. Marts 1860 og gift med *Jørgine Marie Nielsen*, født paa Ejendommen 29. April 1863.

Matr.-Nr. 7a m. fl. af Gramrode. Hartkorn 4 Tdr. 7 Skpr. 3 Fdkr.  $1\frac{1}{4}$  Alb. Ejendomsskyld 29,000 Kr. Brandassurance for Bygningerne 16,332 Kr. Areal 52 Tdr. Ld., deraf Ager  $39\frac{1}{2}$ , Eng  $\frac{1}{2}$ , Skov 6, Græsningsjord  $5\frac{1}{2}$ , Have og Gaardsplads  $\frac{1}{2}$ . Agermarken drives i en 8 Marksdrift: Havre, Helbrak, Rug, Byg, Roer, Havre og 2aars Græs. Jordens Bonitet er Lermuld paa Lerunderlag. Der holdes 12 Køer, 12 Stkr. Ungkvæg og Kalve af jysk Race, 4 Heste, 2 Plage og 4 Faar. Sidste Aar solgtes c. 30 Fedesvin.

Den nuv. Ejer overtog Gaarden efter sin Svigerfader, Niels Pedersen, der havde frikøbt den fra Rosenvold, og hvis Fader, Peder Nielsen, oprindeligt stammede fra Fyn, men havde faaet Gaarden i Fæste, fordi hans Broder og Søster var i Grevens Tjeneste.

Gaarden ligger inde i Byen og er dels af Grundmur, dels af Bindingsværk med Tegl- og Straatage. — Jorderne ligger samlede ved Gaarden. Skoven er fraliggende mod V. med Bestand af Bøg, Ask, Eg og Gran m. m.

Gramrode St. ligger paa Gaardens Mark og har taget en Del af den tidligere tilhørende Jord, ligesom der er frasolgt en Del Jord til Byggepladser.

**Ørnsvig**, Raarup Sogn. Postforb. og St.: Gramrode, hvortil c. 2 Km. Tlf. 41 z over Hornslyd Central. Gaarden ligger c. 18 Km. fra Horsens. Ejer: *Anders Henrik Nielsen*, som overtog Gaarden i Efteraaret 1904, er født i Riis 10. Maj 1876 og gift med *Karoline Andersen*, født i Breth 19. Novbr. 1868.

Matr.-Nr. 3a m. fl. af Gramrode. Hartkorn 5 Tdr. 5 Skpr. 1¼ Alb. Ejendomsskyld 41,000 Kr. Brandassurance for Bygningerne 24,000 Kr. Areal 60 Tdr. Ld., deraf Ager 50, Eng 4, Græsningsjord 5, Have og Gaardsplads 1. Agermarken drives i en 8 Marksdrift: Havre, benyttet Brak, Rug og Blandsæd, Roer, Byg, Havre og 2aars Græs. Jordens Bonitet er Lermuld paa Lerunderlag. Der holdes 18 Køer, 20 Stkr. Ungkvæg og Kalve og 2 Tyre af rød dansk Race, 5 Heste, 2 Plage og 3 Faar. Sidste Aar solgtes c. 40 Fedesvin.

Ørnsvig var tidligere i Slægten Schous Besiddelse. Senere ejedes den af Jørgen Ladefoged, hvis Enke blev gift med Juul Hansen, der overdrog den til Sønnen, Jørgen Juul, som solgte til Johan Nielsen, hvis Enke, Ida Kathrine, f. Thomsen, har overdraget Ejendommen til sin Søn, den nuv. Ejer.

Gaarden ligger tæt SØ. for Gramrode St. og er dels af Grundmur, dels af Kampesten og dels af Bindingsværk med Tegl- og Paptage. Der findes Petroleumsmotor paa Gaarden, og Vand er indlagt fra eget Vandværk. — Markerne ligger samlede ved Gaarden over jævnt Terræn. Af Kvægbesætningen er en Samling præmieret.

**J. K. Jacobsens Gaard** i Raarup, Raarup Sogn. Postforb.: Raarup, og St.: Gramrode, hvortil c. 3 Km. Gaarden ligger c. 16 Km. fra Horsens. Ejer: *Jens Karl Jakobsen*, som overtog Gaarden 6. Febr. 1905, er født paa Ejendommen 5. April 1871 og gift med *Mathilde Rasmussen*, født i Skjold 9. Marts 1880.



J. K. Jacobsens Gaard.

Matr.-Nr. 12a m. fl. af Raarup. Hartkorn 4 Tdr. 3 Skpr. 1 Fdkr. 2¼ Alb. Ejendomsskyld 28,000 Kr. Brandassurance for Bygningerne 17,500 Kr. Areal 40½ Td. Ld., deraf Ager 35, Eng 2, Græsningsjord 3, Have og Gaardsplads ½. Agermarken drives i en 8 Marksdrift: Havre, ½ Helbrak ½ Roer og Staldfoder, Rug og Byg, Roer, Byg, Havre og 2aars Græs. Jordens Bonitet er noget forskelligartet, men hovedsagelig Lermuld paa Lerunderlag. Der holdes 14 Køer, 12 Stkr. Ungkvæg og Kalve og 1 Tyr af rød dansk Race, 3 Heste, 1 Plag og 2 Faar. Sidste Aar solgtes c. 25 Fedesvin.

Den nuv. Ejer overtog Gaarden efter sin Fader, Jakob Jørgensen, der 3. Juni 1863 havde købt den af Maren, f. Jensdatter, Enke efter Thomas Thomsen.

Gaarden ligger tæt Ø. for Raarup By, hovedsagelig opført i Grundmur. Laden er opført 1910, de øvrige Bygninger c. 1877—80; Hovedb. med Tegltag, Avlsb. med Straatage. Jorderne ligger samlede ved Gaarden over jævnt Terræn. Da den forrige Ejer købte Ejendommen, hørte der kun c. 24 Tdr. Ld. til denne; men Resten er Tid efter anden tilkøbt.

**Raadkjær**, Raarup Sogn. Postforb.: Raarup, og St.: Gramrode, hvortil c. 3 Km. Gaarden ligger c. 16 Km. fra Horsens. Ejer: *Jørgen Peder Jensen*, som overtog Gaarden 14. April 1892, er født paa Sejt Mark 26. Marts 1859 og gift med *Karen Marie Nielsen*, født i Neder Bjerger 5. Maj 1869.

Matr.-Nr. 6a m. fl. af Raarup. Hartkorn 4 Tdr. 5 Skpr. 2 Fdkr. i Alb. Ejendomsskyld 27,000 Kr. Brandassurance for Bygningerne 13,000 Kr. Areal 49 ½ Td.



Raadkjær.

Ld., deraf Ager 41, Eng 3, Mose 1, Skov 4, Have og Gaardsplads ½. Agermarken drives i en 8 Marksdrift: Havre, Roer, Byg, Havre, Havre og 3aars Græs. Jordens Bonitet er gennemgaaende Lermuld paa Lerunderlag. Der holdes 12 Køer, 12 Stk. Ungkvæg og Kalve og 1 Tyr af jysk Race, 4 Heste, 1 Plag og 2 Faar. Sidste Aar solgtes c. 25 Fedesvin.

R a a d k j æ r købte den nuv. Ejer fri fra Fæste under Boller; som tidligere Fæster nævnes Peder Ladefoged.

Gaarden ligger i Østsiden af Raarup By og er opført dels i Grundmur, dels i Bindingsværk med Straatage. Af Jorderne ligger c. 33 Tdr. Ld. Ager og Eng N. for Gaarden, medens Skoven og den øvrige Markjord er fraliggende mod Ø. Terrænet er paa visse Steder meget bakket. — Paa Marken tæt ved Skoven ligger en Kæmpehøj.

**Raarup Præstegaard**, Raarup Sogn. Postforb.: Raarup, og St.: Gramrode, hvortil c. 2 ½ Km. Gaarden ligger c. 15 Km. fra Horsens. Nuv. Beneficiarius:



Raarup Præstegaard.

Pastor *Andreas Thomsen Barfoed*, som overtog Embedet i Decbr. 1905, er født i Sørup 25. Maj 1854 og gift med *Ingeborg Prior*, født i København 5. Maj 1865. Gaarden er bortforpagtet til *Rasmus Jensen*, som overtog Forpagtningen 1. April

1904; han er født i Øster Snede 27. April 1877 og gift med *Kristine Christensen*, født i Raarup 21. Juli 1884.

Matr.-Nr. 1a m. fl. af Raarup. Hartkorn 3 Tdr. 4 Skpr. 3 Fdkr. 1½ Alb. Ejendomsskyld 31,000 Kr. Brandassurance for Bygningerne c. 24,000 Kr. Areal 32½ Td. Ld., deraf Ager 22, Eng ½, Skov 8, Have og Gaardsplads 2. Agermarken drives i en 8 Marksdrift: Havre, ½ Rug ½ Blandsæd, Roer, Byg, Roer, Havre og 2aars Græs. Jordens Bonitet er Sand- og Lermuld paa Sand- og Lerunderlag. Der holdes 8 Køer, 6 Stkr. Ungkvæg og Kalve af rød dansk Race og 2 Heste. Sidste Aar solgtes c. 20 Fedesvin og 20 Maanedsgrise.

Den nuv. Forpagter overtog Forpagtningen efter Gaardejer Niels Nielsen Nebel, der havde haft den i 8 Aar. Tidligere drev Pastor Ingerslev selv Gaarden.

Præstegaarden ligger inde i Raarup By omgivet af den store Have. Den grundmurede teglhængte Præstebolig er opført 1907 og rummer en stor og god Beboelseslejlighed; Forpagterboligen er ogsaa af Grundmur, men bærer Straatag ligesom Avlsb., der er af Bindingsværk. — Jorderne ligger samlede ved Gaarden. Skoven, der har Bestand af Vandpil, El og Hassel, ligger c. ½ Km. V. for Gaarden.

**Refsgaardslund**, Raarup Sogn. Postforb. og St.: Gramrode, hvortil c. 2 Km. Gaarden ligger c. 18 Km. fra Horsens. Ejer: *Laurs August Jensen*, som overtog Gaarden 1. Novbr. 1899, er født i Staxrode 12. Aug. 1869 og gift med *Jørgine Jørgensen*, født i Stouby Sogn 22. Marts 1871.

Matr.-Nr. 4 m. fl. af Refsgaardslund. Hartkorn 5 Tdr. 3 Skpr. 1 Fdkr. 1¼ Alb. Ejendomsskyld 30,000 Kr. Brandassurance for Bygningerne 16,000 Kr. Areal 50½ Td. Ld., deraf Ager 45½, Eng ¼, Mose 1¼, Græsningsjord 3, Have og Gaardsplads ½. Af Agermarken drives 35 Tdr. Ld. i en 8 Marksdrift: Helbrak, Rug, Byg, Havre, Havre og 3aars Græs; Resten drives væsentlig med Roer, Byg, Havre og Græs. Jordens Bonitet er Lermuld paa Lerunderlag med Undtagelse af 15 Tdr. Ld., der dog har et sandblandet Kvægunderlag. Der holdes 15 Køer, 14 Stkr. Ungkvæg og Kalve og 1 Tyr af jysk Race, 4 Heste, 2 Plage og 4 Faar. Sidste Aar solgtes c. 40 Fedesvin.

Refsgaardslund købte den nuv. Ejer af Enkefru Kirstine Tønnesen, hvis afdøde Mand, Laurs Tønnesen, i sin Tid havde faaet den af sin Fader, Tønne Laursen, der overtog Ejendommen ved Giftermaal med en Enke, som tidligere ejede den.

Gaarden ligger i den s. Del af Raarup Sogn, SØ. for Gramrode St.; den er opført i Bindingsværk og Kampesten med Straatage. — Markerne ligger samlede ved Gaarden over et noget bakket Terræn. Den til Ejendommen hørende Mose bestaar af Tørvejord og fortrinlig Kalkmergel.

**Aastrupgaard**, Raarup Sogn. Postforb.: Raarup, og St.: Gramrode, hvortil c. 6 Km. Gaarden ligger c. 17 Km. fra Horsens. Ejer: *Jens Møller Ejlersen*,



Aastrupgaard.

som overtog Gaarden 1. Maj 1907, er født i Stouby 11. Septbr. 1866 og gift med *Sørine Nielsen*, født i Nøttrup 22. Oktbr. 1880.

Matr.-Nr. 6a m. fl. af Aastrup. Hartkorn 5 Tdr. 7 Skpr. 2 Fdkr.  $\frac{1}{4}$  Alb. Ejendomsskyld 34,000 Kr. Brandassurance for Bygningerne 22,000 Kr. Areal 57 Tdr. Ld., deraf Ager  $45\frac{1}{2}$ , Eng 7, Mose  $1\frac{1}{2}$ , Skov 2, Have og Gaardsplads 1. Af Agermarken drives 21 Tdr. Ld. i en 7 Marksdrift: Havre, Roer, Byg, Rug, Havre og 2aars Græs; Resten drives i fri Drift, idet Jorden er noget forskelligartet. Jordens Bonitet er paa de 21 Tdr. Ld. fortrinlig Lermuld paa Lerunderlag. Resten er dels Lerjord og dels Sandmuld paa Sandunderlag. Der holdes 16 Køer, 10 Stkr. Ungkvæg og Kalve og 8 Tyre af jysk Race, 4 Heste, 2 Plage og 3 Faar. Sidste Aar solgtes c. 50 Fedesvin.

Aastrupgaard var tidligere gennem flere Slægtled i een Slægts Eje. Af denne Slægt magelagde først i 1890'erne Rasmus Peter Jensen, der havde overtaget Ejendommen efter sine Forældre, den med Mathæus Thomsen, af hvem den nuv. Ejer har købt.

Gaarden, der gør et tiltalende Indtryk, ligger i Aastrup By og er af Grundmur med Tegl- og Straatage.— Af Markerne ligger 30 Tdr. Ld. samlede N. for Byen, Resten ligger dels ved Gaarden, dels V. for denne. Skoven har hovedsagelig Bestand af Ask med Hasselunderskov.

Kvægbesætningen er for 1. Klasses Mælkeydelse tildelt Æresdiplom i Aarene 1907—10.

**J. Juul Madsens Arvingers Gaard** i Aastrup, Raarup Sogn. Postforb.: Raarup, og St.: Gramrode, hvortil c. 6 Km. Gaarden ligger c. 17 Km. fra Horsens. Ejere: *Arvingerne efter Jens Juul Madsen.*



J. Juul Madsens Arvingers Gaard.

Matr.-Nr. 4a m. fl. af Aastrup. Hartkorn 5 Tdr.  $\frac{1}{4}$  Alb. Ejendomsskyld 28,000 Kr. Brandassurance for Bygningerne 18,000 Kr. Areal 42 Tdr. Ld., deraf Ager  $31\frac{1}{2}$ , Eng og Mose 10, Have og Gaardsplads  $\frac{1}{2}$ . Gaarden bestyres af *Jørgen Jørgensen*. Af Agermarken drives 18 Tdr. Ld. i en 8 Marksdrift: Havre, Roer, Byg, Havre, Roer, Blandsæd og 2aars Græs; Resten drives i en 6 Marksdrift: Halvbrak, Rug, Byg, Havre og  $2\frac{1}{2}$ aars Græs. Jordens Bonitet er god Muldjord paa Sand-, Grus- og Lerunderlag. Der holdes 14 Køer, 14 Stkr. Ungkvæg og Kalve af rød dansk Race, 3 Heste og 4 Faar. Sidste Aar solgtes c. 30 Fedesvin.

Gaarden frikøbtes formentlig fra Jensgaard c. 1800. Som ældst kendte Ejer nævnes *Jens Juulsen*, der 1857 overdrog den til sin Svigersøn, *Mads Hansen*, efter hvem hans Søn, *Jens Juul Madsen*, overtog den 1902.

Bygningerne, der gør et solidt og tiltalende Indtryk, er opførte efter Brand 1873—74 i Grundmur, Hovedb. med Paptag, Avlsb. med Straatage. Jorderne ligger for største Delen samlede ved Gaarden; Engen, der er Overrislingseng, er fralliggende mod Ø.

**Skævlundgaard**, Raarup Sogn. Postforb.: Raarup, og St.: Gramrode, hvortil c. 4 Km. Gaarden ligger c. 13 Km. fra Horsens. Ejer: *Hans Jørgen Petersen*,

som overtog Gaarden i Sommeren 1907, er født i Klakring 1. April 1882 og gift med *Mathilde Kirstine Rothausen*, født i Grumstrup 29. Jan. 1881.



Skævlundgaard.

Matr.-Nr. 1a m. fl. af Skævlund. Hartkorn 6 Tdr. 2 Skpr. 3 Fdkr.  $\frac{1}{4}$  Alb. Ejendomsskyld 35,000 Kr. Brandassurance for Bygningerne 17,920 Kr. Areal 66 $\frac{1}{2}$  Td. Ld., deraf Ager 53, Eng 4, Skov 2, Græsningsjord 6 $\frac{1}{2}$ , Have, og Gaardsplads 1. Af Agermarken drives 51 Tdr. Ld. i en 8 Marksdrift: Havre, Helbrak, Hvede, Roer, Byg, Havre og 2aars Græs; Resten dyrkes med Lucerne. Jordens Bonitet er Lermuld paa Lerunderlag. Der holdes 16 Køer, 35 Stkr. Ungkvæg og Kalve og 1 Tyr af blandet Race, 5 Heste, 2 Plage og 2 Faar. Sidste Aar solgtes c. 25 Fedesvin og 300 Maanedsgriise.

Skævlundgaard hørte tidligere som Fæste under Palsgaard, men frikøbtes 1893 af Rasmus Jørgensen, der solgte til sin Steddatters Mand, den nuv. Ejer.

Gaarden ligger inde i Skævlund By og er opført dels i Grundmur og dels i Bindingsværk med Cementstens- og Straatage. Jorderne ligger samlede ved Gaarden, medens Engen, der er Overrislingseng af fortrinlig Beskaffenhed, er fraliggende c. 2 Km. mod Ø.

**Mariesminde**, Raarup Sogn. Postforb.: Raarup, og St.: Gramrode, hvortil c. 6 Km. Gaarden ligger c. 13 Km. fra Horsens. Ejer: *Søren Marius Jensen*,



Mariesminde.

som overtog Gaarden 10. Marts 1914, er født i Vammen 22. Maj 1877 og gift med *Anderssine Dorthea Andersen*, født i Hammershøj 6. Febr. 1876.

Matr.-Nr. 3a m. fl. af Skævlund. Hartkorn 6 Tdr.  $\frac{3}{4}$  Alb. Ejendomsskyld 36,000 Kr. Brandassurance for Bygningerne 16,000 Kr. Areal 55 $\frac{1}{2}$  Td. Ld., deraf Ager 49, Eng 5, Skov 1, Have og Gaardsplads  $\frac{1}{2}$ . Agermarken drives i en 7 Marksdrift: Havre, Helbrak, Hvede, Roer, Byg, Havre og Græs. Jordens Bonitet er Lermuld paa Ler- og Kalkunderlag. Der holdes 17 Køer, 17 Stkr. Ungkvæg og Kalve af blandet Race, 4 Heste og 1 Faar. Sidste Aar solgtes c. 70 Fedesvin.

Mariens minde formenes at have været i en og samme Slægts Eje i c. 2—300 Aar. Rasmus Jensen købte 1870 Gaarden af sin Svigerfader, og hans Søn, Niels Peter Jensen, overtog den efter ham 1911 og solgte til den nuv. Ejer.

Gaardens Bygninger, af hvilke Hovedb. er c. 2—300 Aar gammel, er opførte i Bindingsværk med Straatage, undtagen Kostalden og Svinestalden, der henholdsvis er af Kampesten og Grundmur. Markerne ligger samlede ved Gaarden over jævnt Terræn med nogen Hældning mod N.

Da den nuv. Ejer overtog Gaarden, var den meget forsømt baade paa Jord og Bygninger.

**J. Rasmussens Gaard** i Lindved, Raarup Sogn. Postforb. og St.: Hornsyld, hvortil c. 2 Km. Gaarden ligger c. 12 Km. fra Horsens. Ejer: *Jørgen Rasmussen*, som overtog Gaarden i Juli 1869, er født paa Ejendommen 29. Jan. 1840 og gift med *Maren Berntsen*, født i Hyrup 17. April 1845.

Matr.-Nr. 6a m. fl. af Lindved. Hartkorn 4 Tdr. 5 Skpr. 1 Alb. Ejendomsskyld 28,000 Kr. Brandassurance for Bygningerne c. 17,000 Kr. Areal 42 Tdr. Ld., deraf Ager 41 $\frac{1}{2}$ , Have og Gaardsplads  $\frac{1}{2}$ . Agermarken drives i en 9 Marksdrift: Helbrak, Rug, Byg, Blandsæd, Havre, Staldfoder m. m., Havre og 2aars Græs. Jordens Bonitet er dels Sandmuld og dels Lermuld paa Sand- og Lerunderlag. Der holdes 12 Køer, 10 Stkr. Ungkvæg og Kalve af jysk Race, 3 Heste, 1 Plag og 4 Faar. Sidste Aar solgtes c. 25 Fedesvin.

Gaarden ejedes tidligere af Søren Laursen, hvis Enke, Ane Kirstine, f. Rasmusdatter, giftede sig med Rasmus Jørgensen, den nuv. Ejers Fader.

Gaarden ligger højt og frit tæt S. for Lindved By ved Kommunevejen fra Gramrode til Bjerge og er opført i 1870'erne i Grundmur, undtagen Laden, der er af Bindingsværk; alle Bygningerne har Straatage. — Jorderne ligger noget spredt.

**Lundkjær**, Raarup Sogn. Postforb.: Hornsyld, og St.: Gramrode, hvortil c. 2 Km. Gaarden ligger c. 12 Km. fra Horsens. Ejer: *Søren Jacobsen Nielsen*,



Lundkjær.

som overtog Gaarden i Jan. 1913, er født paa Ejendommen 16. Marts 1883 og gift med *Bolette Rasmine Rasmussen*, født i Raarup Østermark 20. Juli. 1889.

Matr.-Nr. 4a m. fl. af Ravnholt. Hartkorn 4 Tdr. 5 Skpr. 2 Fdkr. 1 $\frac{1}{4}$  Alb.

Ejendomsskyld 34,000 Kr. Brandassurance for Bygningerne 19,800 Kr. Areal 50 Tdr. Ld., deraf Ager 43½, Skov 2½, Græsningsjord 3, Have og Gaardsplads 1. Af Agermarken drives 27 Tdr. Ld. i en 8 Marksdrift: Havre, benyttet Brak, Rug og Byg, Byg og Rug, Havre og 3aars Græs; Resten drives i en 9 Marksdrift: Staldfoder, Roer, Byg, Havre, Roer, Blandsæd, Havre og 2aars Græs. Jordens Bonitet er Lermuld paa Lerunderlag. Der holdes 14 Køer, 20 Stkr. Ungkvæg og Kalve og 1 Tyr af jysk Race, 4 Heste, 2 Plage og 3 Faar. Sidste Aar solgtes c. 35 Fedesvin.

Lundkjær overtog den nuv. Ejer efter sin Fader, Jørgen Nielsen, som 1. April 1880 havde købt den af Niels Olsen, der 22. Jan. 1842 havde faaet den tilskødet af sin Moder, Ane Else, f. Sørensdatter, Enke efter Ole Nielsen.

Gaarden ligger inde i Ravnholt By. Hovedb. er opført 1911 af Grundmur med Tegltag. Af Avlsb. er Laden og Kostalden ligeledes af Grundmur, opførte henholdsvis 1884 og 1851, medens ø. Længe er af Bindingsværk og stammer fra 1804. Avlsb. har Straatage. — Jorderne er for største Delen samlede ved Gaarden, der oprindeligt var betydeligt større, men Tid efter anden er der frasolgt Jord, sidst 22 Tdr. Ld. i Niels Olsens Tid.

Gaardens Navn stammer fra, at der V. for den ligger en mindre Skov og mod V. og S. et lavtliggende Terræn, der tidligere henlaa som Kær og Underskov.

**S. Hansen Sørensens Gaard** i Ravnholt, Raarup Sogn. Postforb.: Hornsyld, og St.: Gramrode, hvortil c. 3 Km. Gaarden ligger c. 13 Km. fra Horsens.



S. Hansen Sørensens Gaard.

Ejer: *Søren Hansen Sørensen*, som overtog Gaarden 1. April 1911, er født i Neder Bjerger 10. Marts 1871 og gift med *Mine Rasmussen*, født i Ravnholt 2. Novbr. 1877.

Matr.-Nr. 2a m. fl. af Ravnholt. Hartkorn 4 Tdr. 1 Skp. 3 Fdkr. 2¼ Alb. Ejendomsskyld 29,000 Kr. Brandassurance for Bygningerne 20,300 Kr. Areal 48½ Td. Ld., deraf Ager 47, Eng 1, Have og Gaardsplads ½. Af Agermarken drives 39 Tdr. Ld. i en 7 Marksdrift: dels Helbrak og dels Halvbrak og Havre. Rug og Roer, Byg, ½ Roer ½ Blandsæd, Havre og 2aars Græs; Resten henligger dels i vedvarende Græs og Roer, drives dels med 2 Afgrøder Korn. Jordens Bonitet er Sandmuld paa Sandunderlag. Der holdes 18 Køer, 11 Stkr. Ungkvæg og Kalve og 1 Tyr af jysk Race, 4 Heste, 1 Plag og 1 Faar. Sidste Aar solgtes c. 40 Fedesvin.

Den nuv. Ejer købte Gaarden af Ulrik Hansen, der 1894 havde overtaget den efter sin Fader, Hans Olsen.

Den laa tidligere inde i Ravnholt By, men udflyttedes til sin nuv. Plads c. 1/3 Km. N. for Byen, hvor den har en smuk og god Beliggenhed umiddelbart ved Nebel-Gram Kommunevej. Hovedb. og de to Sidelænger er opførte i Grundmur med Tegl- og Paptage efter Brand 1885, Laden er af Brædder med Paptag, opført c. 1895. Jorderne ligger samlede ved Gaarden. Oprindeligt var den kun paa 19 Tdr. Ld., men Tid efter anden er Resten tilkøbt af den forrige Ejer.



**Lundgaard**, Raarup Sogn. Postforb.: Raarup, og St.: Gramrode, hvortil c. 4 Km. Tlf. 73 over Hornsyld Central. Gaarden ligger c. 14 Km. fra Horsens. Ejer: *Jørgen Jensen*, som overtog Gaarden 1. Maj 1893, er født i Lille Lundgaard 22. Septbr. 1856 og gift med *Marie Jørgensen*, født 4. Juni 1863.

Matr.-Nr. 14a m. fl. af Nebel. Hartkorn 4 Tdr. 1 Skp. 1¼ Alb. Ejendoms-skyld 27,000 Kr. Brandassurance for Bygningerne 17,500 Kr. Areal 36½ Td. Ld., deraf Ager 33½, Eng ½, Skov 2, Have og Gaardsplads ½. Af Agermarken drives 16 Tdr. Ld. i en 9 Marksdrift: Havre, Roer, Byg, Græs, Blandsæd, Roer, Havre og 2aars Græs; Resten drives i en 6 Marksdrift: Helbrak, Rug, Byg, Havre og 2aars Græs. Jordens Bonitet er dels stærk Lerjord og dels Lermuld paa Lerunderlag. Der holdes 12 Køer, 10 Stkr. Ungkvæg og Kalve og 2 Tyre af rød dansk Race, 3 Heste, 2 Plage og 2 Faar. Sidste Aar solgtes c. 30 Fedesvin og 80 Maanedsgriise.

Den nuv. Ejer købte Gaarden af sin Farbroder, Anders Bertelsen, der havde faaet den 1850 ved Giftermaal med Mette, f. Bundgaard, Enke efter *Jørgen Madsen*, der havde købt den af sin Søster.

Gaarden ligger smukt, tæt Ø. for Nebel By og er af Grundmur opført efter



Lundgaard.

Brand 1859. Skoven ligger umiddelbart V. for Gaarden. Markerne ligger samlede ved Gaarden over delvis bakket Terræn. Tidligere hørte der c. 30 Tdr. Ld. mere til Ejendommen, men dette Areal er efterhaanden frasolgt.

Paa Gaarden findes en fortrinlig Hestebesætning, hvoraf 2 Hopper er optagne i Stambog.

**Nebelgaard**, Raarup Sogn. Postforb.: Raarup, og St.: Gramrode, hvortil c. 4 Km. Gaarden ligger c. 14 Km. fra Horsens. Ejer: *Peter Jacobsen Mortensen*, som overtog Gaarden i Foraaret 1907, er født i Udt 13. Febr. 1882 og var gift med *Andrea Jørgensen*, født paa Ejendommen 22. Marts 1878.

Matr.-Nr. 4a m. fl. af Nebel. Hartkorn 6 Tdr. 3 Skpr. 1 Fdkr. Ejendoms-skyld 35,000 Kr. Brandassurance for Bygningerne 21,100 Kr. Areal 68 Tdr. Ld., deraf Ager 59, Eng 2½, Græsningsjord 6, Have og Gaardsplads ½. Af Agermarken drives 39 Tdr. Ld. i en 8 Marksdrift: Havre, Roer, Byg, Rug og Havre, Roer, Havre og 2aars Græs; Resten drives i en 7 Marksdrift: Havre, Helbrak, Hvede, Byg, Havre og 2aars Græs. Jordens Bonitet er hovedsagelig god, let Lermuld paa Lerunderlag. Der holdes 20 Køer, 25 Stkr. Ungkvæg og Kalve og 2 Tyre af jysk Race, 5 Heste, 2 Plage og 2 Faar. Sidste Aar solgtes c. 60 Fedesvin.

Nebelgaard var oprindelig Fæstegaard under Boller, men frikøbtes 14. Novbr. 1865 for 7,500 Rbd. af Niels Peter Jørgensen, den nuv. Ejers Svigerfader. Ejendommen var dengang paa kun 60 Tdr. Ld. Tidligere var Jens Jensen Fæster paa Gaarden; han var Broder til Niels Peter Jørgensens Hustrus Stedfader.

Gaarden ligger i Nebel By og er med Undtagelse af en Kampestenslænge opført i Bindingsværk med Straatage c. 1867—70. Paa Gaarden findes Petroleumsmotor. Mar-



Nebelgaard.

kerne ligger samlede ved Gaarden, undtagen 22 Tdr. Ld., der er fraliggende c.  $\frac{2}{3}$  Km. NØ. for denne.

**Chr. N. Hjerrilds Gaard** i Gram, Raarup Sogn. Postforb. og St.: Hornsyld, hvortil c. 3 Km. Gaarden ligger c. 12 Km. fra Horsens. Ejer: *Chr. N. Hjerrild*, som overtog Gaarden 1. Novbr. 1912, er født i Ørnstrup 18. Oktbr. 1877 og gift med *Oktavia Laursen*, født i Hjarnø 28. Marts 1891.

Matr.-Nr. 6 m. fl. af Gram. Hartkorn 4 Tdr. 7 Skpr. 1 Fdkr.  $1\frac{1}{4}$  Alb. Ejendomsskyld 33,000 Kr. Brandassurance for Bygningerne 18,289 Kr. Areal  $51\frac{1}{2}$  Td. Ld., deraf Ager 42, Eng 7, Græsningsjord 2, Have og Gaardsplads  $\frac{1}{2}$ . Agermarken drives i en 8 Marksdrift: Havre, Roer, Byg, Havre, Roer, Blandsæd og 2aars Græs. Jordens Bonitet er noget forskelligartet, men overvejende let Lermuld paa Lerunderlag. Der holdes 17 Køer, 18 Stkr. Ungkvæg og Kalve og 1 Tyr af jysk Race, 4 Heste og 1 Plag. Sidste Aar solgtes c. 30 Fedesvin.

Den nuv. Ejer købte Gaarden af Niels Sørensen, der havde haft den i c. 52 Aar og købt den af en Enke.

De smukke, grundmurede Bygninger ligger inde i Byen og er opførte efter Brand 1895. Hovedb. har Cementstenstag, Avlsb. Paptage. De 40 Tdr. Ld. af Agermarken ligger samlede ved Gaarden, medens Engen, der væsentlig er Overrislingseng, og den øvrige Agermark ligger c.  $\frac{1}{2}$  Km. N. for Gaarden.

**Hornum Østergaard**, Hornum Sogn. Postforb. og St.: Braaskov, hvortil c. 3 Km. Gaarden ligger c. 16 Km. fra Horsens. Ejere: *Ellen, Asta og Andreas Madsen*, som overtog Gaarden i Septbr. 1903.

Matr.-Nr. 8a m. fl. af Hornum. Hartkorn 5 Tdr. 4 Skpr. 2 Fdkr.  $1\frac{1}{4}$  Alb. Ejendomsskyld 33,000 Kr. Brandassurance for Bygningerne 16,112 Kr. Areal 55 Tdr. Ld., deraf Ager 49, Eng 5, Have og Gaardsplads 1. Gaarden drives af Ejerne med deres Onkel som Bestyrer. Agermarken drives i en 7 Marksdrift: Havre, Rug og Roer, Byg, Roer og Blandsæd, Havre og 2aars Græs. Jordens Bonitet er Lermuld paa Lerunderlag. Der holdes 12 Køer, 16 Stkr. Ungkvæg og Kalve og 2 Tyre af rød dansk Race, 4 Heste, 2 Plage og 2 Faar. Sidste Aar solgtes c. 6 Fedesvin og c. 100 Maanedsgriise.

Hornum Østergaard hørte oprindeligt under Barritskov; men af hvem den er frikøbt vides ikke. Som ældst kendt Ejer nævnes Søren Madsen, der c. 1850 over-

drog den til sin Søn, Mads Sørensen, hvis Enke, Ane Kathrine, f. Rasmusdatter, 1889 overdrog den til Sønnen, Søren Madsen, de nuv. Ejeres Fader.

Gaarden ligger i Østsiden af Hornum By og er, med Undtagelse af en grundmuret Længe, opført i Bindingsværk med Cementstens- og Straatage. — Markerne ligger samlede Ø. for Gaarden.

## Hatting Herred.

**H**attinggaard, Hatting Sogn. Postforb. og St.: Hatting, hvortil c. ½ Km. Gaarden ligger c. 5 Km. fra Horsens. Ejer: *Peter Dan Petersen*, som overtog Gaarden 1. Septbr. 1907, er født i Føvling 24. Marts 1871. Matr.-Nr. 30a m. fl. af Hatting. Hartkorn 5 Tdr. 1 Skp. 1 Fdkr. 1¼ Alb. Ejendomsskyld 34,000 Kr. Brandassurance for Bygningerne 22,000 Kr. Areal 45 Tdr. Ld., deraf Ager 38½, Eng 3, Skov 1½, Veje m. m. 1, Have og Gaardsplads 1. Af Agermarken drives 24 Tdr. Ld. i en 8 Marksdrift: Havre, Roer, Byg, Roer, Blandsæd, Havre og 2aars Græs; 14½ Td. Ld. i en 7 Marksdrift: Havre, Roer, Blandsæd, Rug, Havre og 2aars Græs. Jordens Bonitet er



Hattinggaard.

paa de 24 Tdr. Ld. god, dyb Muld paa Lerunderlag, paa de 14½ Td. Ld. lettere Muld paa Grusunderlag. Der holdes 14 Køer, 14 Stkr. Ungkvæg og Kalve og 2 Tyre af blandet Race, 3 Heste og 2 Plage. Sidste Aar solgtes c. 30 Fedesvin og 100 Maanedgrise.

Hattinggaard var tidligere Fæste under Bygholm. Den ældst kendte Fæster var Laurs Rasmussen, der c. 1844 fulgtes af Sønnen, Stephen Laursen, som igen c. 1887 fulgtes af sin Søn, Laurs Stephensen; han købte 1892 Gaarden til Arvefæste og har solgt til den nuv. Ejer, der tidligere var Forpagter af en Gaard i Stensballe.

Gaarden ligger paa sin gamle Plads Ø. i Byen og er dels af Grundmur, dels af Bindingsværk, Hovedb. med Skifertag, Avlsb. med Straatage.

**Hatting Østergaard**, Hatting Sogn. Postforb. og St.: Hatting, hvortil c. 1 Km. Gaarden ligger c. 6 Km. fra Horsens. Ejer: *Niels Bie*, som overtog Gaarden 21. Juni 1902, er født paa Ejendommen 1. Marts 1850 og var gift med *Karen Marie Pedersen*, født paa Eshøjgaard i Hatting 19. Oktbr. 1854, død 1. Juli 1912.

Matr.-Nr. 6a m. fl. af Hatting. Hartkorn 4 Tdr. 7 Skpr. 2 Fdkr. 1¼ Alb. Ejendomsskyld 34,000 Kr. Brandassurance for Bygningerne c. 14,000 Kr. Areal 61¼ Td. Ld., deraf Ager 58½, Eng 1¼, Have og Gaardsplads 1½. Agermarken

drives i en 8 Marksdrift: Havre, Roer, Byg, Roer,  $\frac{1}{2}$  Blandsæd  $\frac{1}{2}$  Havre,  $\frac{1}{2}$  Havre  $\frac{1}{2}$  Kløver og 2aars Græs. Jordens Bonitet er dels god Muld paa Lerunderlag, dels uensartet lettere Muld paa Ler- og Kvægunderlag. Der holdes 20 Køer, 24 Stkr. Ungkvæg og Kalve og 2 Tyre af jysk Race, 5 Heste og 3 Plage og Føl. Sidste Aar solgtes c. 50 Fedesvin.

Hatting Østergaard hørte tidligere som Fæste under Bygholm; den ældst kendte Fæster var Niels Pedersen Bie, som 8. Maj 1844 afstod Fæstet til Sønnen, Jens Peder Nielsen Bie, der var Sognefoged og Dannebrogsmænd. Han døde 23. April 1887, hvorefter Enken overtog Fæstet, som 1902 overgik til Sønnen, den nuv. Ejer, der s. A. købte til Arvefæste. N. Bie ejer desuden en Arvefæstegaard under Rosenvold i Hornborg.



Hatting Østergaard.

Gaarden ligger højt i Terrænet, som over Markerne er bølgeformet; den udflyttedes 1837 c. 1 Km. Ø. for Hatting By og er dels af Grundmur, dels af Bindingsværk. — Saavel Heste- som Kvægesætningen er præmieret.

**Bromøllehøjgaard**, Hatting Sogn. Postforb. og St.: Hatting, hvortil c. 1 Km. Gaarden ligger c. 6 Km. fra Horsens. Ejer: *Knud Due Knudsen*, som overtog Gaarden 15. Novbr. 1902, er født paa Ejendommen 12. Marts 1855 og gift med *Marie Kirstine Sørensen*, født i Rimerslund 6. April 1876.

Matr.-Nr. 28 m. fl. af Hatting. Hartkorn 6 Tdr. 1 Skp. 2 $\frac{1}{4}$  Alb. Ejendoms-skyld 34,000 Kr. Brandassurance for Bygningerne c. 12,000 Kr. Areal 52 Tdr. Ld., deraf Ager 47 $\frac{1}{2}$ , Eng 3, Skov  $\frac{1}{2}$ , Have og Gaardsplads 1. Af Agermarken drives 24 Tdr. Ld. i en 8 Marksdrift: Havre, Roer, Byg, Havre, Havre og 3aars Græs; 23 $\frac{1}{2}$  Td. Ld. i en 7 Marksdrift: Havre, Helbrak, Rug, Byg, Havre og 2aars Græs. Jordens Bonitet er paa de 30 Tdr. Ld. god, dyb Muld paa Lerunderlag, paa de 10 Tdr. Ld. lettere Muld paa Lerunderlag og paa 7 $\frac{1}{2}$  Td. Ld. let Muld paa Sandunderlag. Der holdes 14 Køer og 12 Stkr. Ungkvæg og Kalve af blandet Race, 4 Heste, 2 Plage og 1 Faar. Sidste Aar solgtes c. 20 Fedesvin og 20 Maanedsgribe.

Bromøllehøjgaard, der har sit Navn efter en sløjfet Kæmpehøj paa Marken, frikøbtes fra Fæste under Bygholm af nuv. Ejer.

Den ligger paa sin oprindelige Plads i den n. Side af Byen og er opført i Bindingsværk med Straatage.

**Brandagergaard**, Hatting Sogn. Postforb. og St.: Hatting, hvortil c. 1 Km. Gaarden ligger c. 7 Km. fra Horsens. Ejer: *Peter Rasmus Jensen*, som overtog Gaarden 1. Novbr. 1914, er født paa Lykkegaard paa Hatting Mark 15. Juli 1883 og gift med *Marie Marcussen Therkelsen Nyborg*, født paa Hvirringgaard 4. Aug. 1886.

Matr.-Nr. 24a m. fl. af Hatting. Hartkorn 4 Tdr. 3 Fdkr. 2 $\frac{1}{4}$  Alb. Ejendoms-skyld 28,000 Kr. Brandassurance for Bygningerne 14,000 Kr. Areal 42 Tdr.

Ld., deraf Ager 38½, Eng 2, Have og Gaardsplads 1½. Agermarken drives i en 10 Marksdrift: Havre, ½ Roer ½ Staldfoder, ½ Rug ½ Hvede, Byg, Roer, Havre, Græs, Roer, Havre og Græs. Jordens Bonitet er dyb Muld paa Lerunderlag. Der holdes 20 Køer, 10 Stkr. Ungkvæg og Kalve og 2 Tyre af rød dansk Race, 4 Heste, 2 Plage og 3 Faar. Sidste Aar solgtes c. 60 Fedesvin.

Brandagergaard købt til fri Ejendom af Ole Iversen, hvis Svigersøn, Jens Hansen Jørgensen, har solgt til nuv. Ejer.

Gaarden ligger c. 1 Km. N. for Byen og er væsentlig af Grundmur med Pap- og Straatage.

**Mejlhøjgaard**, Hatting Sogn. Postforb. og St.: Hatting, hvortil c. 2 Km. Tlf. 20 over Hatting Central. Gaarden ligger c. 8 Km. fra Horsens. Ejer: *Laurs Skovgaard Sørensen*, som overtog Gaarden 1. Aug. 1909, er født paa Petersminde i Tamdrup Sogn 9. Jan. 1881 og gift med *Ellen Nielsen Israelsen*, født i Brund Skole 29. Decbr. 1890.



Mejlhøjgaard.

Matr.-Nr. 27a m. fl. af Hatting. Hartkorn 5 Tdr. 1 Skp. 2 Fdkr. 1¼ Alb. Ejendomsskyld 34,000 Kr. Brandassurance for Bygningerne c. 22,500 Kr. Areal 61½ Td. Ld., deraf Ager 56, Eng 4, Have og Gaardsplads 1½. Af Agermarken drives 55 Tdr. Ld. i en 8 Marksdrift: Havre, ¼ Helbrak ¼ Roer, ¼ Hvede ¼ Byg og Havre, ¼ Blandsæd ¼ Rug, Roer, Havre og 2aars Græs; Resten henligger i vedvarende Græs i Indhegning. Jordens Bonitet er dyb Muld paa Lerunderlag, undtagen c. 10 Tdr. Ld. lettere Muld paa Grusunderlag. Der holdes 20 Køer, 18 Stkr. Ungkvæg og Kalve og 2 Tyre af blandet Race, 5 Heste og 2 Faar. Sidste Aar solgtes c. 60 Fedesvin.

Mejlhøjgaard, der har Navn efter en gammel, nu sløjfet Kæmpehøj, blev købt fra Bygholm formentlig af Handelshuset Andresen & Schmidt, der havde, overtaget Godset 1833. Den sidste Fæster var Ole Jensen, som fulgtes af Svigersønnen, Ole Johan Hansen, hvis anden Hustru efter hans Død har solgt til nuv. Ejer.

Gaarden ligger c. 2 Km. N. for Byen; af de velholdte Bygninger er Hovedb. opført i Grundmur med Tegltag, Avlsb. dels i Grundmur, dels i Bindingsværk, alle med Straatage. Markerne er jævne, men skraaner stærkt mod N. ned mod Engen, der ligger langs Bygholms Aa.

**Agerholm**, Hatting Sogn. Postforb. og St.: Hatting, hvortil c. 2 Km. Tlf. 22 over Hatting Central. Gaarden ligger c. 8 Km. fra Horsens. Ejer: *Augustinus Smidstrup*, som overtog Gaarden 19. Novbr. 1903, er født i Vrigsted 2. Jan. 1871 og gift med *Bodil Kathrine Jensen*, født paa Lykkegaard paa Hatting Mark 13. Marts 1876.

Matr.-Nr. 10a m. fl. af Hatting. Hartkorn 5 Tdr. 6 Skpr. 3 Fdkr. 1¼ Alb. Ejendomsskyld 35,000 Kr. Brandassurance for Bygningerne c. 20,000 Kr. Areal 62 Tdr. Ld., deraf Ager 57, Eng 3, Mose ½, Have og Gaardsplads 1½. Ager-

marken drives i en 9 Marksdrift: Halvbrak, Rug, Byg, Havre, Roer, Byg, Havre og 2½aars Græs. Jordens Bonitet er dyb Muld paa Lerunderlag. Der holdes 22 Køer, 12 Stkr. Ungkvæg og Kalve og 2 Tyre af jysk Race, 5 Heste, 3 Plage og Føl samt 2 Faar. Sidste Aar solgtes c. 35 Fedesvin og 50 Maanedsgriise.

Agerholm hørte tidligere under Bygholm, og en Slægt Therkildsen havde i mange Generationer Fæstet. Den nuv. Ejer har faaet Gaarden efter sin Fader, Johannes Smidstrup.

Gaarden blev under Udskiftningen udflyttet til sin nuværende Plads; dens Bygninger er dels af Grundmur, dels af Bindingsværk.

Af Hestebesætningen er 3 Følhopper præmierede og optagne i Stambog.

**Tvillinggaarden**, Hatting Sogn. Postforb. og St.: Hatting, hvortil c. 2 Km. Gaarden ligger c. 8 Km. fra Horsens. Ejer: *Niels Thomsen Jørgensen*, som overtog Gaarden 25. Juli 1910, er født i Hornborg 24. Decbr. 1858 og gift med *Ane Kathrine Christensen*, født paa Ellinggaard i Stobberup 27. Septbr. 1872.

Matr.-Nr. 11a m. fl. af Eriknauer. Hartkorn 4 Tdr. 3 Skpr. 1 Fdkr. 1¼ Alb. Ejendomsskyld 28,000 Kr. Brandassurance for Bygningerne c. 16,800 Kr. Areal 38 Tdr. Ld., deraf Ager 32½, Eng 2, Skov 2, Have og Gaardsplads 1½. Agermarken drives i en 8 Marksdrift: Havre, Helbrak, Rug, Roer, Byg, Havre og 2aars Græs. Jordens Bonitet er god, dyb Muld paa Lerunderlag, undtagen c. 2 Tdr. Ld. lettere Muld paa Sandunderlag. Der holdes 12 Køer, 12 Stkr. Ungkvæg og Kalve og 2 Tyre af jysk Race, 3 Heste og 1 Plag. Sidste Aar solgtes c. 30 Fedesvin.

Tvillinggaarden blev i Begyndelsen af det 19. Aarhundrede sammen med de øvrige Fæstegaarde i Eriknauer under Bygholm solgt til Ejeren af Ussinggaard. Den ældst kendte Ejer er Hans Hansen, hvis Enke 1909 solgte til Marius Olesen, af hvem nuv. Ejer har købt.

Gaarden ligger midt i Eriknauer By og er dels af Grundmur, dels af Bindingsværk, alt med Straatage. Markerne er jævne med Fald ned mod Engen, der ligger midt i Marken.

**Engholm**, Hatting Sogn. Postforb. og St.: Hatting, hvortil c. 2½ Km. Gaarden ligger c. 8½ Km. fra Horsens. Ejer: Sognefoged *Peder Nielsen*, Dannebrogsmænd, som overtog Gaarden 22. Septbr. 1882, er født paa Sognefogedgaarden i Tyrsted 21. Febr. 1848.

Matr.-Nr. 2a m. fl. af Eriknauer. Hartkorn 5 Tdr. 7 Skpr. Ejendomsskyld 33,000 Kr. Brandassurance for Bygningerne 17,300 Kr. Areal 58 Tdr. Ld., deraf Ager 50, Eng 3½, Skov 3, Have og Gaardsplads 1½. Gaarden er bortforpagtet til Ejeren Pleje- og Brodersøn, *Hans Herman Nielsen*, født paa Hesselhøjgaard i Grumstrup 11. Marts 1889 og gift med *Martine Hansen*, født i Svendborg 9. Septbr. 1888. Agermarken drives i en 8 Marksdrift: Havre, Helbrak, ½ Hvede ½ Rug, Byg, Roer, Blandsæd og 2aars Græs. Jordens Bonitet er Lermuld paa Lerunderlag. Der holdes 16 Køer, 12 Stkr. Ungkvæg og Kalve og 2 Tyre af jysk Race, 4 Heste, 2 Plage og 2 Faar. Sidste Aar solgtes c. 30 Fedesvin.

Engholm købtes fra Bygholm først i det 19. Aarh. af Ussinggaards Ejer og solgtes formentlig til Selveje til Jens Hansen, hvis Søster, Maren Hansen, 1863 overdrog Gaarden til sin Søstersøn, Hans Madsen, efter hvis Død Ejendommen ved Auktion blev købt af nuv. Ejer.

Den grundmurede, straatækte Gaard ligger vestligst i Eriknauer By.

**Annexgaarden**, Hatting Sogn. Postforb. og St.: Hatting, hvortil c. 3½ Km. Gaarden ligger c. 9½ Km. fra Horsens. Ejer: *Søren Sørensen Kjær*, som overtog Gaarden 17. Decbr. 1903, er født paa Ejendommen 13. Maj 1870 og gift med *Bodilline Nielsen*, født paa Hesselhøjgaard i Grumstrup 23. Jan. 1879.

Matr.-Nr. 1a af Eriknauer. Hartkorn 4 Tdr. 4 Skpr. 2 Fdkr. ¼ Alb. Ejendomsskyld 30,000 Kr. Brandassurance for Bygningerne 16,000 Kr. Areal 42½ Td. Ld., deraf Ager 40½, Eng ½, Have og Gaardsplads 1½. Af Agermarken drives 39 Tdr. Ld. i en 8 Marksdrift: Havre, Helbrak, Rug, Roer, Byg, Havre og 2aars Græs. Jordens Bonitet er dyb Muld paa Lerunderlag. Der holdes 18 Køer,

16 Stkr. Ungkvæg og Kalve og 1 Tyr af jysk Race, 3 Heste, 2 Plage og 1 Faar. Sidste Aar solgtes c. 50 Fedesvin.

Annexgaarden købtes i Begyndelsen af det 19. Aarh. fra Bygholm af Ejeren



Annexgaarden.

af Ussinggaard, efter at den ligesom de øvrige Fæstegaarde i Eriknauer forgæves var tilbudt Fæsteren. Søren Jørgensen Kjær, den sidste Fæster af en gammel Slægt, frikøbte Ejendommen, som han 12. Novbr. 1868 overdrog til sin Søn, nuv. Ejers Fader.

Den tidligere Præstegaard udflyttedes 1838 fra sin oprindelige Plads inde i Eriknauer ved den forlængst nedlagte Kirke til sin nuv. Plads c. 1 Km. S. for Byen. Bygningerne er dels af Grundmur, dels af Bindingsværk med Cementstens- og Straatage. Markerne er jævne med Fald mod Engen, der er Overrislingseng.

Af Hestebesætningen er en Følhoppe præmieret.

**J. Kjær Lauridsens Gaard** i Torsted, Torsted Sogn. Postforb. og St.: Horsens, hvortil c. 3 Km. Ejer: *Jens Kjær Lauridsen*, som overtog Gaarden 11. Juni 1909, er født paa Ejendommen 6. Maj 1874 og gift med *Jørgine Emilie Jørgensen*, født i Urlev Præstegaards Forpagterbolig 15. Jan. 1874.



J. Kjær Lauridsens Gaard.

Matr.-Nr. 13a m. fl. af Torsted. Hartkorn 5 Tdr. 5 Skpr. 3 Fdkr. 1¼ Alb. Ejendomsskyld 32,000 Kr. Brandassurance for Bygningerne 15,850 Kr. Areal 40¼ Td. Ld., deraf Ager 38¼, Have og Gaardsplads 1½. Agermarken drives i

en 9 Marksdrift: Havre, Helbrak, Hvede, Byg, Havre, Roer, Havre og 2aars Græs. Jordens Bonitet er god, dyb Muld paa Lerunderlag. Der holdes 16 Køer, 12 Stkr. Ungkvæg og Kalve og 2 Tyre af jysk Race, 3 Heste og 2 Plage. Sidste Aar solgtes c. 40 Fedesvin og 60 Maanedsgriise.

Efter at have været i een Slægts Fæste gennem mange Generationer frikøbtes Ejendommen for 10,000 Rbd. først i 1870erne fra Bygholm af den sidste Fæster, Isak Lauridsens Søn, Niels Kjær Lauridsen, den nuv. Ejers Fader.

Gaarden ligger nordligst af Gaardene i Torsted By med smuk Udsigt over Horsens By og Fjord. Hovedb. er opført 1914 i Grundmur med Tegtag, Avlsb. i Bindingsværk med Straatage. Markerne er jævne.

**Elmelund**, Torsted Sogn. Postforb. og St.: Ørnstrup, hvortil c. 1 Km. Gaarden ligger c. 5 Km. fra Horsens. Ejer: *Anton Christian Nielsen Hjerrild*, som overtog Gaarden 11. Juni 1909, er født paa Ejendommen 26. Marts 1882.

Matr.-Nr. 8a m. fl. af Ørnstrup. Hartkorn 3 Tdr. 5 Skpr. 2 Fdkr. 1¼ Alb. Ejendomsskyld 30,000 Kr. Brandassurance for Bygningerne 15,000 Kr. Areal 42 Tdr. Ld., deraf Ager 36½, Skov 3½, Toft, Have og Gaardsplads 2. Af Agermarken drives 30 Tdr. Ld. i en 8 Marksdrift: Havre, ½ Staldfoder ½ Roer, ½ Rug ½ Havre, Roer, Byg, Blandsæd og 2aars Græs; 6½ Td. Ld. i en 6 Marks-



Elmelund.

drift: Roer, Havre, Roer, Blandsæd og 2aars Græs. Jordens Bonitet er paa de 30 Tdr. Ld. dyb Lermuld paa Lerunderlag og paa de 6½ Td. Ld. dyb Muld paa Grusunderlag. Der holdes 16 Køer, 14 Stkr. Ungkvæg og Kalve og 2 Tyre af jysk Race, 3 Heste og 2 Plage. Sidste Aar solgtes c. 50 Fedesvin.

Elmelund købtes til Selveje fra Handelshuset Andresen & Schmidt, København, der c. 1833 havde købt Bygholm Bøndergods, formentlig 1841 af Therkild Nielsens Stedfader, der 4. Oktbr. 1841 efterfulgtes af Stedsønnen, hvis Svigersøn, Niels Rasmussen Hjerrild, senere overdrog Ejendommen til sin Søn, den nuv. Ejer. N. R. Hjerrilds Bedstefader var Gaardfæster i Tyrsted og blev af Kong Frederik d. 6. dekoreret med Dannebrogsmændenes Hæderstegn for sin Dygtighed.

Gaarden ligger hyggeligt c. ½ Km. N. for de samlede Gaarde i Ørnstrup; dens Bygninger staar dels i Grundmur, dels i Bindingsværk og har alle Straatage. Terrænet over Markerne er jævnt med jævnt Fald mod S.

I nuv. Ejers Tid er flere Samlinger af Kvægbesætningen præmieret.

**Lindholm**, Torsted Sogn. Postforb. og St.: Horsens, hvortil c. 3 Km. Ejer: *Jens Carl Hansen*, som overtog Gaarden 17. Decbr. 1908, er født paa Overby Nedergaard i Voer Herred 17. Jan. 1879 og gift med *Kirstine Marie Thomsen*, født paa Ludvigseje i Katstrup Sogn 19. Febr. 1885.

Matr.-Nr. 10a af Torsted. Hartkorn 3 Tdr. 3 Skpr. 3 Fdkr. ¼ Alb. Ejendomsskyld 32,000 Kr. Brandassurance for Bygningerne 15,000 Kr. Areal 30¼ Td. Ld., deraf Ager 28, Eng ¼, Have og Gaardsplads 1½. Af Agermarken drives



25 Tdr. Ld. i en 8 Marksdrift: Havre, Helbrak, Hvede, Byg, Havre, Roer, Havre og Kløver; Resten henligger i vedvarende Græs. Jordens Bonitet er god, dyb Lermuld paa Lerunderlag. Der holdes 3 Køer, 6 Stkr. Ungkvæg og Kalve af jysk Race og 3 Heste. Sidste Aar solgtes c. 10 Fedesvin og 80 Maanedsgrise. Da Gaarden drives med saa lille Besætning, indkøbes aarlig en Del Renovations- og Kunstgødning.

Lindholt blev 12. Febr. 1872 købt til Selveje af Niels Rasmussen, der havde overtaget Fæstet efter sin Fader, og som 18. April 1874 solgte til sin Svoger, Seier Mikkelsen, af hvem nuv. Ejer har købt.

Gaarden ligger midt i Torsted By med grundmurede Bygninger, af hvilke Hovedb. har Tegltag, de to Avlslænger Bølgeblik- og Paptage.

**Stobberup Skovgaard**, Løsning Sogn. Postforb. og St.: Løsning, hvortil c. 1½ Km. Gaarden ligger c. 10½ Km. fra Horsens. Ejer: *Anders Peter Andersen*, som overtog Gaarden 1. April 1904, er født i Hundslund Sogn 3. Jan. 1868 og gift med *Mette Kirstine Sørensen*, født i Svinballe, Hundslund Sogn, 15. Juli 1865.

Matr.-Nr. 15b m. fl. af Stobberup. Hartkorn 4 Tdr. 5 Skpr. 1½ Alb. Ejendomsskyld 32,000 Kr. Brandassurance for Bygningerne c. 20,000 Kr. Areal 57½ Td. Ld., deraf Ager 49½, Mose 1, Skov 5, Have og Gaardsplads 1½, Veje m. m. ½. Agermarken drives i en 8 Marksdrift: ½ Helbrak ½ Staldfoder, ½ Rug ½ Roer, Havre, Roer, Byg, Havre og 2aars Græs. Jordens Bonitet er Lermuld paa Lerunderlag. Der holdes 16 Køer, 16 Stkr. Ungkvæg og Kalve og 2 Tyre af jysk Race, 4 Heste, 4 Plage og Føl samt 2 Faar. Sidste Aar solgtes c. 20 Fedesvin og 50 Maanedsgrise.

Stobberup Skovgaard var tidligere Fæstegaard under Bygholt, men frikøbtes fra Handelshuset Andresen & Schmidt, der c. 1833 havde overtaget Godset, af Fæsteren Niels Houge, der fulgtes i Ejendommen af Sønnen, Peder Houge, som 1892 solgte til Christen Steffensen, af hvem nuv. Ejer, der indtil da ejede en Gaard i Korning, har købt.

Gaarden blev c. 1854 udflyttet fra Stobberup By til sin nuv. Plads c. 1½ Km. Ø. for Byen; dens Bygninger er dels af Grundmur, dels af Bindingsværk og bærer Tegl-, Bølgeblik- og Straatage.

**Øskovgaard**, Løsning Sogn. Postforb. og St.: Løsning, hvortil c. 1½ Km. Gaarden ligger c. 11 Km. fra Horsens. Ejer: *Otto Jensen*, som overtog Gaarden 6. Decbr. 1888, er født paa Ejendommen 27. Marts 1860 og gift med *Mathilde Henriette Paarch*, født i Stobberup 5. Juni 1870.

Matr.-Nr. 4a m. fl. af Stobberup. Hartkorn 5 Tdr. 1 Skp. 3 Fdkr. 2¼ Alb. Ejendomsskyld 28,000 Kr. Brandassurance for Bygningerne 14,800 Kr. Areal 67 Tdr. Ld., deraf Ager 62½, Mose 2, Have og Gaardsplads 1½, Veje m. m. 1. Agermarken drives i en 8 Marksdrift: Havre, Helbrak, Rug, Byg, Roer, Havre og 2aars Græs. Jordens Bonitet er dels Lermuld paa Lerunderlag, dels dyb, god Muld paa Grusunderlag. Der holdes 16 Køer, 10 Stkr. Ungkvæg og Kalve og 2 Tyre af rød dansk Race, 4 Heste, 2 Plage og 4 Faar. Sidste Aar solgtes 16 Fedesvin og 150 Maanedsgrise.

Øskovgaard blev 19. Marts 1833 ved Auktion frikøbt af Jens Rasmussen, der 31. Jan. 1849 skødede den til sin Søn, Rasmus Jensen, den nuv. Ejers Fader.

Gaarden udflyttedes 1854 fra Stobberup By c. 1½ Km. NV. for denne. Bygningerne er af Bindingsværk med Straatage, undtagen Sidelængerne, der til Gaardsiden er grundmurede. Ussinggaard Skov støder op til den n. Mark, der ligger over let bølgeformet Terræn.

**Korninggaard**, Korning Sogn. Postforb. og St.: Hatting, hvortil c. 3½ Km. Gaarden ligger c. 9½ Km. fra Horsens. Ejer: *Søren Rasmussen*, som overtog Gaarden 1891, er født paa en Nabogaard 6. Decbr. 1861 og gift med *Kirstine Sørensen*, født paa Ejendommen 21. Oktbr. 1870.

Matr.-Nr. 14a m. fl. af Korning. Hartkorn 6 Tdr. 3 Skpr. 1 Fdkr. ½ Alb. Ejendomsskyld 35,000 Kr. Brandassurance for Bygningerne 19,836 Kr. Areal

54 Tdr. Ld., deraf Ager 52½, Have og Gaardsplads 1½. Af Agermarken drives 45½ Td. Ld. i en 9 Marksdrift: Havre, Helbrak, Vintersæd, Byg, Roer, Havre og 3aars Græs. Jordens Bonitet er dyb Muld paa Lerunderlag. Der holdes 19 Køer,



Korninggaard.

12 Stkr. Ungkvæg og Kalve og 2 Tyre af jysk Race, 4 Heste og 2 Plage. Sidste Aar solgtes c. 50 Fedesvin.

Korninggaard blev frikøbt fra Handelshuset Andresen & Schmidt, der c. 1833 havde overtaget Bygholm Gods. Sognefoged Søren Pedersen overdrog c. 1862 Gaarden til sin Søn, Peder Sørensen, hvis Enkes anden Mand, Jesper Nielsen, 1888 skødede den til sin Steddatter, nuv. Ejers Hustru.

Den anselige, velholdte Gaard ligger hyggeligt paa sin oprindelige Plads umiddelbart Ø. for Sognekirken. Hovedb. er opført 1868 i Grundmur med Straatag, Avlsb. er dels af Grundmur, dels af Bindingsværk med Straa- og Paptage.

Af Kvægbesætningen er flere Samlinger præmierede.

**Korning Vestergaard**, Korning Sogn. Postforb. og St.: Hatting, hvortil c. 3½ Km. Tlf. 73 over Løsning Central. Gaarden ligger c. 9½ Km. fra Horsens. Ejer: *Jørgen Christian Jensen*, som overtog Gaarden 1. April 1906, er født paa Lykkegaard paa Hatting Mark 12. Oktbr. 1874 og gift med *Rasmine Kirstine Christensen*, født i Overby i Bjerger Herred 20. Oktbr. 1877.



Korning Vestergaard.

Matr.-Nr. 13a m. fl. af Korning. Hartkorn 6 Tdr. 2 Skpr. 3 Fdkr. 1½ Alb. Ejendomsskyld 43,000 Kr. Brandassurance for Bygningerne 26,000 Kr. Areal 53½ Td. Ld., deraf Ager 45, Eng 7, Have og Gaardsplads 1½. Agermarken

drives i en 9 Marksdrift: Roer, Havre, Byg, Roer,  $\frac{1}{2}$  Rug  $\frac{1}{2}$  Hvede, Havre og 3aars Græs. Jordens Bonitet er dyb Muld paa Lerunderlag. Der holdes 24 Køer, 18 Stkr. Ungkvæg og Kalve og 1 Tyr af dels rød dansk og dels jysk Race, 4 Heste, 2 Plage og 3 Faar. Sidste Aar solgtes c. 30 Fedesvin og 200 Maanedsgrise.

Korning Vestergaard er samlet af 2 Gaarde, af hvilke den ene tidligere havde hørt under Merringgaard, den anden hørte under Bygholm; Ejeren af den første, Mikkel Hald, ægtede 1841 Mette Johanne Madsdatter, der var født paa den anden, og samtidig med Giftermaalet frikøbte han sidstnævnte Gaard. Efter Mikkel Halds Død overdrog Enken Ejendommen til deres Døtre, Karen og Kirstine Hald, af hvem nuv. Ejer har købt.

Gaarden ligger med vid Udsigt paa sin oprindelige Plads vestligst i Korning By. Den gamle Hovedb. er af Bindingsværk med Straatag; de anselige Avslænger er byggede 1913 af nuv. Ejer i Grundmur, væsentlig med Cementstenstage. De faste Maskiner drives ved Petroleumsmotor. Markerne er jævne, undtagen mod V., hvor Terrænet falder stærkt ned mod Engen, der er Overrislingseng.

**Korning Søndergaard**, Korning Sogn. Postforb. og St.: Hatting, hvortil c.  $3\frac{1}{2}$  Km. Gaarden ligger c.  $9\frac{1}{2}$  Km. fra Horsens. Ejer: *Iver Christian*



Korning Søndergaard.

*Iversen*, som overtog Gaarden 10. Aug. 1910, er født i Kørup i Nim Herred 25. Marts 1876 og gift med *Andrea Jensine Ane Kathrine Pedersen*, født i Monbjerg i Østbirk Sogn 27. Marts 1877.

Matr.-Nr. 7a m. fl. af Korning. Hartkorn 4 Tdr. 6 Skpr. 3 Fdkr.  $1\frac{1}{4}$  Alb. Ejendomsskyld 36,000 Kr. Brandassurance for Bygningerne c. 28,500 Kr. Areal 53 Tdr. Ld., deraf Ager  $46\frac{1}{2}$ , Eng 2, Skov 3, Have og Gaardsplads  $1\frac{1}{2}$ . Agermarken drives i en 9 Marksdrift: Havre, Helbrak, Blandsæd, Roer, Havre, Roer. Blandsæd og 2aars Græs. Jordens Bonitet er dyb Muld paa Lerunderlag. Der holdes 20 Køer, 16 Stkr. Ungkvæg og Kalve og 2 Tyre af jysk Race, 4 Heste og 2 Plage. Sidste Aar solgtes c. 50 Fedesvin.

Korning Søndergaard blev solgt til fri Ejendom af Handelshuset Andresen & Schmidt, der 1833 havde overtaget Bygholm Gods. Som ældst kendte Ejer nævnes Sognefoged Peder Olesen, efter hvis Død 1888 Gaarden ved Auktion blev købt af Hans Grand, der 1892 solgte til Christen Jensen, af hvem nuv. Ejer, der tidligere ejede Lystrup Skovgaard, har købt.

Gaarden udflyttedes 1794 til sin nuv. Plads c. 1 Km. SØ. for Byen, hvor den ligger hyggeligt med de anselige Bygninger omgivne af den store, kønne Have. Bygningerne er dels opført i Grundmur, dels i Bindingsværk og er tækkede med Skifer, Cementsten, Pandeplader og Straa.

Skoven ligger c. 4 Km. S. for Gaarden med Bestand af Bøg og lidt Gran.

**Christensminde**, Engom Sogn. Postforb. og St.: Daugaard, hvortil c. 3 Km. Gaarden ligger c. 9 Km. fra Vejle. Ejer: *Søren Sørensen Moss*, som overtog Gaarden 20. Decbr. 1912, er født i Hedensted 15. Aug. 1877 og gift med *Kirstine Dupont*, født paa Grejs Mark 10. Oktbr. 1876.

Matr.-Nr. 6a m. fl. af Engom. Hartkorn 2 Tdr. 5 Skpr. 2 Fdkr. 1 Alb. Ejendomsskyld 32,000 Kr. Brandassurance for Bygningerne 14,855 Kr. Areal 62 Tdr. Ld., deraf Ager 52, Eng  $\frac{1}{2}$ , Skov 8, Have og Gaardsplads  $1\frac{1}{2}$ . Ager-



Christensminde.

marken drives i en 7 Marksdrift: Havre, Halvbrak efter Staldfoder,  $\frac{1}{2}$  Hvede  $\frac{1}{2}$  Rug, Roer, Blandsæd og 2aars Græs. Jordens Bonitet er mild, dyb Lermuld paa Lerunderlag, undtagen c. 10 Tdr. Ld. dyb Muld paa Grusunderlag. Der holdes 16 Køer, 14 Stkr. Ungkvæg og Kalve og 2 Tyre af jysk Race, 4 Heste og 2 Plage. Sidste Aar solgtes c. 60 Fedesvin og c. 75 Maanedsgriise.

Christensminde blev 1798 tilligemed en stor Del af Tirsbæks øvrige Fæstegaarde solgt til Selveje. Den ældst kendte Ejer er Christen Hansen, der købte Gaarden sidst i 1840erne og 1880 overdrog den til sin Søstersøn, Niels Therkelsen, hvis Enke testamenterede den til nuv. Ejer og Hustru.

Gaarden blev 1882 udflyttet fra Engom By og opført paa sin nuv. Plads c.  $\frac{1}{2}$  Km. N. for Byen. Alle de solide, kønne Bygninger er af Grundmur, Hovedb. har Skifertag, Avlsb., der er opført efter Brand 1890, bærer Pap- og Straatage.

Skoven, der ligger ved Markens n. Skel, har Bestand af Eg, Bøg og lidt Gran. Terrænet over Markerne er jævnt med temmelig stærkt Fald i S.

**Enghavegaard**, Engom Sogn. Postforb. og St.: Daugaard, hvortil c.  $2\frac{1}{2}$  Km. Gaarden ligger c.  $8\frac{1}{2}$  Km. fra Vejle. Ejer: *Peder Kjær*, som overtog Gaarden



Enghavegaard.

1. April 1881, er født paa Frydenlund paa Bredal Mark 28. Juni 1849 og gift med *Else Marie Kirstine Møller*, født i Korning 13. Oktbr. 1861.

Matr.-Nr. 5a m. fl. Engom. Hartkorn 2 Tdr. 7 Skpr. 1 Fdkr.  $1\frac{1}{2}$  Alb.

Ejendomsskyld 28,000 Kr. Brandassurance for Bygningerne 13,000 Kr. Areal 51 Tdr. Ld., deraf Ager 42½, Eng 2, Skov 5, Have og Gaardsplads 1½. Agermarken drives i en 9 Marksdrift: Havre, Helbrak, Rug, Roer, Byg, Havre og 3aars Græs. Jordens Bonitet er dyb Lermuld paa Lerunderlag. Der holdes 12 Køer, 8 Stkr. Ungkvæg og Kalve og 2 Tyre af rød dansk Race, 3 Heste og 2 Faar. Sidste Aar solgtes c. 30 Fedesvin.

Eng havegaard blev formentlig solgt til fri Ejendom 1798 af Tirsbæks daværende Besidder, Kammerherre v. Benzon. Den ældst kendte Ejer er Niels Nielsen, som 1844 overdrog Gaarden til sin Søsterdatter, Karen, f. Pedersen, hvis Mand, Hendrik Worm, solgte til nuv. Ejer, der fra 1875 havde ejet Engom Mølle.

Den solide, velholdte Gaard ligger paa sin gamle Plads N. for Sognekirken; af Bygningerne er Hovedb., v. og s. Længe opført i Bindingsværk med Straatage, ø. Længe er bygget 1914 af nuv. Ejer i Grundmur med Tag af Pandeplader.

Skoven ligger c. 1 Km. N. for Gaarden med Bestand af Eg, Bøg og Hasselunder-skov. Markerne har jævnt Fald mod S.

**Engom Mølle**, Engom Sogn. Postforb.: Daugaard, og St.: Hedensted, hvortil c. 4 Km. Tlf. 8 over Bredal Central. Gaarden ligger c. 9 Km. fra Vejle. Ejer: *Frederik Hansen Kjær*, som overtog Gaarden 26. Maj 1903, er født i Lunderskov 4. Marts 1865 og gift med *Jensine Mathilde Friisgaard*, født paa Friisgaard i Lydum Sogn, Ribe Amt, 18. Novbr. 1865.

Matr.-Nr. 4b m. fl. af Engom. Hartkorn 1 Td. 5 Skpr. 1 Alb. Ejendomsskyld 30,000 Kr. Brandassurance for Bygningerne 27,848 Kr. Areal 22 Tdr. Ld., deraf Ager 19, Eng 2, Have og Gaardsplads 1. Agermarken drives i en 8 Marksdrift: Havre, Helbrak, ½ Rug ½ Hvede, Roer, Byg, Havre og 2aars Græs. Jordens Bonitet er dels dyb Lermuld paa Lerunderlag, dels god, dyb Muld paa Grusunderlag. Der holdes 10 Køer, 8 Stkr. Ungkvæg og Kalve og 1 Tyr af rød dansk Race samt 3 Heste. Sidste Aar solgtes c. 70 Fedesvin.

Engom Mølle hørte oprindeligt til Engomgaard, der blev solgt fri fra Tirsbæk 1798. Den ejedes i 1860'erne af en indvandret Tysker, Müller, der c. 1887 solgte den til Peder Kjær, af hvem Anders Nielsen c. 1891 købte og atter solgte til Vilhelm Schmidt, der afhændede Ejendommen til nuv. Ejer.

Møllen ligger paa sin gamle Plads c. 2 Km. NV. for Engom By, umiddelbart V. for Horsens-Vejle Landevej. Den grundmurede, teglhængte Hovedb. ligger isoleret ø. for Avlsgaarden og den hollandske Vindmølle, hvis Sider er teglhængte. Avlsb. og Møllens Udbygninger er dels af Grundmur, dels af Bindingsværk med Pap- og Straatage.

**Hulbækgaard**, Engom Sogn. Postforb. og St.: Daugaard, hvortil c. 2½ Km. Gaarden ligger c. 10 Km. fra Vejle. Ejerinde: Enkefru *Ane Kirstine Nielsen*,



Hulbækgaard.

f. *Christensen (Bruun)*, som overtog Gaarden 9. Septbr. 1905, er født i Ravnholdt i Raarup Sogn 30. Marts 1849 og var gift med *Jørgen Nielsen*, født paa Ejendommen 5. Septbr. 1838, død 9. Septbr. 1905.

Matr.-Nr. 8a m. fl. af Assendrup. Hartkorn 3 Tdr. 7 Skpr. 3 Fdkr. 1½ Alb., Skovskyld 2 Skpr. 3 Fdkr. ¼ Alb. Ejendomsskyld 28,000 Kr. Brandassurance for Bygningerne 14,400 Kr. Areal 50 Tdr. Ld., deraf Ager 40, Eng 3, Skov 5, Have og Gaardsplads 1½, Veje m. m. ½. Gaarden drives af Ejerinden ved dennes ældste Søn, *Niels Jørgen Nielsen*, født paa Ejendommen 30. Novbr. 1883. Af Agermarken drives 32 Tdr. Ld. i en 8 Marksdrift: Havre, ½ Roer ½ Staldfoder, ½ Byg ½ Rug, Roer, Byg, Havre og 2aars Græs; 8 Tdr. Ld. i en 8 Marksdrift: Havre, Helbrak, Hvede, Roer, Byg, Havre og 2aars Græs. Jordens Bonitet er god Lermuld paa Lerunderlag, undtagen c. 10 Tdr. Ld. lettere Muld paa Grus- og Sandunderlag. Der holdes 16 Køer, 15 Stkr. Ungkvæg og Kalve og 1 Tyr af rød dansk Race, 3 Heste og 2 Plage. Sidste Aar solgtes c. 40 Fedesvin.

Hulbækggaard frikøbtes for 1,900 Rbd. fra Tirsbæk 11. Juni 1796 af den hidtidige Fæster, Søren Madsen; hans Enkes anden Mand, Michel Jørgensen Winther, overtog senere Ejendommen; han giftede sig igen 1811 med Mette Jochumsdatter, der efter Mandens Død 1826 atter giftede sig med Niels Jørgensen, hvis Enke efter andet Ægteskab overtog Gaarden ved hans Død 1841, indtil hun 29. Marts 1870 overdrog den til Sønnen, Jørgen Nielsen, den nuv. Ejerindes afdøde Mand.

Gaarden udflyttedes 1863—64 fra Assendrup By til sin nuv. Plads c. 1 Km. SV. for denne, hvor den ligger meget naturskønt med Udsigt over det skovrige Landskab og Vejle Fjord. Bygningerne er dels af Grundmur, dels af Bindingsværk og har Cementstens- og Straatage.

Skoven ligger c. 1½ Km. SØ. for Gaarden ved Vejle Fjord Strand i Bestand af Bøg, Eg og 1 Td. Ld. Gran. Terrænet over Markerne er bølgeformet over den n. Del og stærkt kuperet ned mod Fjorden.

**J. Christensens Gaard** i Assendrup, Engom Sogn. Postforb. og St.: Daugaard, hvortil c. 2 Km. Gaarden ligger c. 10 Km. fra Vejle. Ejer: *Johan Christensen*, som overtog Gaarden 26. Novbr. 1878, er født i Assendrup 26. Decbr. 1849 og gift med *Kirstine Jokumsen*, født i Assendrup 27. April 1856.

Matr.-Nr. 16a m. fl. af Assendrup. Hartkorn 4 Tdr. 4 Skpr. 2 Fdkr. 2¼ Alb., Skovskyld 3 Skpr. 1 Fdkr. Ejendomsskyld 32,000 Kr. Brandassurance for Bygningerne 11,500 Kr. Areal 64 Tdr. Ld., deraf Ager 57½, Eng 1½, Skov 4, Have og Gaardsplads 1. Af Agermarken drives 32 Tdr. Ld. i en 8 Marksdrift: Helbrak, Rug, Byg, ½ Blandsæd ½ Roer, Havre og 3aars Græs; 25½ Td. Ld. i en 8 Marksdrift: ½ Brak ½ Staldfoder, ½ Rug ½ Roer, Byg, ½ Roer ½ Blandsæd, Havre og 3aars Græs. Jordens Bonitet er paa de 16 Tdr. Ld. dyb Lermuld paa Lerunderlag, paa de 28 Tdr. Ld. lettere Muld paa Ler- og Grusunderlag, paa Resten let Muld paa Kvægenderlag. Der holdes 16 Køer, 8 Stkr. Ungkvæg og Kalve og 2 Tyre af jysk Race, 4 Heste og 4 Faar. Sidste Aar solgtes c. 45 Fedesvin.

Gaarden blev formentlig solgt fri fra Fæste under Tirsbæk 1798. Den ældst kendte Ejer er Jørgen Jensen, der c. 1816 overdrog den til sin Søn, Jens Jørgensen, som testamenterede Ejendommen til sin Datter, Ane Margrethe Jensen, der overtog efter Forældrenes Død c. 1856, og af hvem Christen Jeppesen 5. Novbr. 1874 købte og 1878 afhændede den til Sønnen, den nuv. Ejer.

Gaarden ligger paa sin gamle Plads vestligst i Assendrup By. Bygningerne, af hvilke Hovedb. og n. Længe er meget gamle, staar alle i Bindingsværk og har Straatage. — Markerne ligger over jævnt Terræn.

**Snoagergaard**, Engom Sogn. Postforb. og St.: Daugaard, hvortil c. 2 Km. Tlf. 27 over Bredal Central. Gaarden ligger c. 10½ Km. fra Vejle. Ejer: Sogne- raadsformand *Søren Møller Bjerregaard*, som overtog Gaarden 21. Maj 1895, er født paa Molsgaard i Høgsholdt 25. Febr. 1872 og gift med *Maren Toft*, født i Harre Sogn i Viborg Amt 17. Oktbr. 1870.

Matr.-Nr. 6a m. fl. af Assendrup. Hartkorn 3 Tdr. 7 Skpr. 1½ Alb., Skovskyld 2 Skpr. ½ Alb. Ejendomsskyld 29,500 Kr. Brandassurance for Bygningerne 13,850 Kr. Areal 43 Tdr. Ld., deraf Ager 35½, Eng 1½, Mose ½, Skov 4, Have og Gaardsplads 1½. Agermarken drives i en 8 Marksdrift: Havre, Roer, Byg, ½ Hvede ½ Rug, Roer, Havre og 2aars Græs. Jordens Bonitet er dyb Lermuld paa Lerunderlag, undtagen c. 2 Tdr. Ld. lettere Muld paa Grusunderlag. Der

holdes 16 Køer, 12 Stkr. Ungkvæg og Kalve og 1 Tyr af rød dansk Race, 3 Heste og 2 Plage. Sidste Aar solgtes c. 60 Fedesvin.

Snoagergaard solgtes 11. Juni 1796 fra Tirsbæk til den hidtidige Fæster, Søren Pedersen Rytter, der 8. Marts 1823 overdrog den til sin Søn, Jens Pedersen,



Snoagergaard.

hvis Svigersøn, Hans Nielsen Ravn, 9. April 1847 overtog Ejendommen og 5. Novbr. 1890 afhændede den til Sønnen, Anton Ravn, af hvem nuv. Ejer har købt.

Gaarden ligger hyggelig omgivet af den store Have paa sin oprindelige Plads sydøstligst i Assendrup By. De solide, velholdte Bygninger er af Grundmur med Cementstens- og Paptage.

Skoven bestaar af Bøg og Eg og ligger c. 1½ S. for Gaarden ved Vejle Fjord Strand. Markerne ligger over let bølgeformet Terræn med jævnt Fald mod S.

**Dalgaard**, Engom Sogn. Postforb. og St.: Daugaard, hvortil c. 3 Km. Gaarden ligger c. 10½ Km. fra Vejle. Ejer: *Jens Peter Ladegaard Jensen*, som overtog Gaarden 3. April 1903, er født paa Rønshauge i Smidstrup Sogn 24. Juni



Dalgaard.

1872 og gift med *Ane Margrethe Andersen Bundgaard*, født paa Haastrup Mark 28. Aug. 1879.

Matr.-Nr. 5a m. fl. af Assendrup. Hartkorn 4 Tdr. 1 Skp. 2 Fdkr. 2¼ Alb., Skovskuld 3 Skpr. 1 Fdkr. Ejendomsskuld 32,000 Kr. Brandassurance for Byg-

ningerne 16,490 Kr., for et Lejehus 1,360 Kr. Areal 56½ Td. Ld., deraf Ager 47¼, Eng 3, Skov 4¼, Have og Gaardsplads 1½, Veje m. m. ½. Af Agermarken drives 32¼ Td. Ld. i en 8 Marksdrift: Havre, Roer, Byg, Rug, Roer, Havre og 2aars Græs; 15 Tdr. Ld. i en 7 Marksdrift: Havre, Helbrak, Hvede, Blandsæd, Havre og 2aars Græs. Jordens Bonitet er paa de 15 Tdr. Ld. stærk Lerjord paa Lerunderlag, paa Resten dyb Lermuld paa Lerunderlag. Der holdes 16 Køer, 14 Stkr. Ungkvæg og Kalve og 2 Tyre af rød dansk Race, 4 Heste, 2 Plage og 1 Faar. Sidste Aar solgtes c. 30 Fedesvin.

Dalgaard blev solgt fri fra Fæste under Tirsbæk 1798. Gaardens Arkiv gaar tilbage til Niels Petersen Kjær, hvis Enke 19. Febr. 1881 overdrog Ejendommen til Sønnen, Peter Kjær Nielsen, af hvem nuv. Ejer har købt.

Gaarden blev 1867 udflyttet fra Assendrup By til sin nuv. idylliske Plads c. 1 Km. S. for denne; af de daværende Bygninger staa den grundmurede, teglhængte Hovedb. mod N. og den grundmurede ø. Længe, samt den i Bindingsværk opførte s. Længe endnu, medens v. Længe for største Delen er ombygget af nuv. Ejer i Grundmur. Alle Avlsb. har Straatage. Gaardens faste Maskiner drives med Petroleumsmotor.

Skoven har Bestand af Bøg og lidt nyplantet Gran; den strækker sig ud til Vejle Fjord.

**Solvang**, Engom Sogn. Postforb. og St.: Daugaard, hvortil c. 2 Km. Gaarden ligger c. 10¼ Km. fra Vejle. Ejer: *Thomas Møller Lange*, som overtog Gaarden 5. April 1897, er født paa Borring Mark 11. April 1848 og gift med *Marie Martine Tang*, født i Sødover i Nørup Sogn 19. Febr. 1860.

Matr.-Nr. 9a m. fl. af Assendrup. Hartkorn 4 Tdr. 3 Skpr. 2 Fdkr. 1¼ Alb., Skovskyld 3 Skpr. 1 Fdkr. Ejendomsskyld 35,000 Kr. Brandassurance for Bygningerne 12,540 Kr. Areal 40 Tdr. Ld., deraf Ager 34½, Skov 4, Have og Gaardsplads 1½. Af Agermarken drives 18 Tdr. Ld. i en 7 Marksdrift: Havre, Rug, Roer, Byg, Havre og 2aars Græs; 16½ Td. Ld. i en 6 Marksdrift: Havre, Roer, Havre og 3aars Græs. Jordens Bonitet er dyb Lermuld paa Lerunderlag undtagen c. 4 Tdr. Ld. lettere Muld paa Grusunderlag. Der holdes 16 Køer og 4 Stkr. Ungkvæg og Kalve af blandet jysk og rød dansk Race samt 4 Heste. Sidste Aar solgtes c. 20 Fedesvin.

Solvang hørte oprindeligt under Tirsbæk Gods, men solgtes 1798 sammen med en Del andre Fæstegaarde til fri Ejendom. Som ældst kendt Ejer nævnes Niels Ravn, den 26. Juni 1886 solgte til Bertel Jensen, af hvem Hans Hansen 4. Maj 1895 købte, og denne mageskiftede 1897 med nuv. Ejer mod en mindre Ejendom ved Tirsbæk Skov.

Gaarden ligger paa sin oprindelige Plads midt i Assendrup By. Bygningerne er væsentlig opførte i Bindingsværk, og bærer alle Straatage.

**Lundsgaard**, Engom Sogn. Postforb. og St.: Daugaard, hvortil c. 2 Km. Tlf. 4 over Assendrup Central. Gaarden ligger c. 10 Km. fra Vejle. Ejer: *Niels Peder Andersen*, som overtog Gaarden 1. Novbr. 1910, er født paa Assendrup Mark 13. Febr. 1861 og gift med *Sofie Sørensen*, født paa Ejendommen 9. Marts 1861.

Matr.-Nr. 14a m. fl. af Assendrup. Hartkorn 5 Tdr. 1¼ Alb., Skovskyld 3 Skpr. 1 Fdkr. Ejendomsskyld 35,000 Kr. Brandassurance for Bygningerne 20,000 Kr. Areal 70 Tdr. Ld., deraf Ager 62, Eng 2, Skov 5, Have og Gaardsplads 1. Af Agermarken drives 28 Tdr. Ld. i en 9 Marksdrift: Havre, Helbrak, Hvede, Byg, Roer, Blandsæd, Havre og 2aars Græs; 24 Tdr. Ld. i en 6 Marksdrift: Havre, Roer, Byg, Havre og 2aars Græs; Resten henligger i vedvarende Græs i Indhegning. Jordens Bonitet er paa de 28 Tdr. Ld. dyb Lermuld paa Lerunderlag, paa de 24 Tdr. Ld. noget lettere Muld paa Lerunderlag og paa de 10 Tdr. Ld. lettere Muld paa Grusunderlag. Der holdes 16 Køer, 16 Stkr. Ungkvæg og Kalve og 2 Tyre af rød dansk Race, 4 Heste, 2 Plage og 2 Faar. Sidste Aar solgtes c. 50 Fedesvin.

Lundsgaard var oprindeligt Fæste under Tirsbæk Gods, men blev solgt til Selvejendom 1798. Som ældst kendt Ejer nævnes Poul Iversen, i hvis Slægts Besiddelse Gaarden formentlig har været i flere Generationer. Han solgte 1846 til Søren Nielsen Lund, efter hvis Enkes Død den gik over til de to Børn, Mette Sørensen og Poul



Lund, af hvilke førstnævnte efter Broderens Død tilskødede den til sin Svoger, den nuv. Ejer.

Gaarden ligger hyggeligt paa sin oprindelige Plads i den v. Del af Assendrup By. Bygningerne er alle opførte efter Brand 1864 af Søren Nielsen Lund i Grundmur, Hovedb. har Tegtag, Avlsb. er straaetækte. Markerne er bølgeformede.

**Eskildsminde**, Engom Sogn. Postforb. og St.: Vejle, hvortil c. 7 Km. Ejer: *Johannes Jensen*, som overtog Gaarden 1. Juli 1893, er født paa Engelund paa Bredal Mark 2. Aug. 1866 og gift med *Maren Dorthea Zachariassen*, født paa Sandagergaard i Bredballe i Hunstrup Sogn.

Matr.-Nr. 9a m. fl. af Bredal. Hartkorn 2 Tdr. 7 Skpr.  $\frac{3}{4}$  Alb. Ejendoms-skyld 29,500 Kr. Brandassurance for Bygningerne c. 16,000 Kr. Areal 51  $\frac{1}{2}$  Td. Ld., deraf Ager 42  $\frac{1}{2}$ , Eng 1, Mose 1, Skov 5, Have og Gaardsplads 1, Veje 1. Af Agermarken drives 30  $\frac{1}{2}$  Td. Ld. i en 8 Marksdrift: Helbrak, Rug, Roer, Byg, Havre og 3aars Græs; 12 Tdr. Ld. i en 8 Marksdrift: Havre, Roer, Byg, Rug, Blandsæd, Havre og 2aars Græs. Jordens Bonitet er dyb Muld paa Lerunderlag. Der holdes 12 Køer, 12 Stkr. Ungkvæg og Kalve og 1 Tyr af rød dansk Race, 3 Heste og 3 Faar. Sidste Aar solgtes c. 25 Fedesvin og 50 Maanedsgriise.

Eskildsminde solgtes 1798 fri fra Tirsbæk Gods. Den ældst kendte Ejer er Niels Nielsen, der 19. Marts 1859 overdrog Ejendommen til sin Søn, Eskild Nielsen, af hvem nuv. Ejer har købt.

Gaarden er udflyttet fra Bredal By under Udskiftningen 1800. Bygningerne er væsentlig opførte i Grundmur, Hovedb. med Cementstenstag, Avlsb. med Straatage. — Skoven ligger c. 2 Km. SV. for Gaarden med Bestand af Bøg, Eg og Gran.

**Mariesminde**, Engom Sogn. Postforb.: Vejle, hvortil c. 8 Km., og St.: Hedensted, hvortil c. 4  $\frac{1}{2}$  Km. Ejer: *Søren Hansen Olesen*, som overtog Gaarden 1. Novbr. 1905, er født i Gadbjerg 21. Aug. 1853 og gift med *Maren Smedegaard Nielsen*, født paa Smedegaard i Sneibjerg Sogn i Ringkjøbing Amt 1. Oktbr. 1864.



Mariesminde.

Matr.-Nr. 5a m. fl. af Bredal. Hartkorn 3 Tdr. 3 Skpr. 1 Fdkr. 2 Alb. Ejendoms-skyld 30,000 Kr. Brandassurance for Bygningerne 16,500 Kr. Areal 50 Tdr. Ld., deraf Ager 41, Eng 2, Skov 5  $\frac{1}{2}$ , Have og Gaardsplads 1  $\frac{1}{2}$ . Agermarken drives i en 8 Marksdrift: Havre, Roer,  $\frac{1}{2}$  Vintersæd  $\frac{1}{2}$  Blandsæd, Roer, Byg, Havre og 2aars Græs. Jordens Bonitet er dyb Muld paa Lerunderlag. Der holdes 18 Køer, 10 Stkr. Ungkvæg og Kalve og 2 Tyre af rød dansk Race, 4 Heste og 2 Plage. Sidste Aar solgtes c. 85 Fedesvin.

Mariesminde var Fæste under Tirsbæk, men blev frikøbt 1798. Som ældst

kendt Ejer nævnes Jens Christian Ballegaard, der 28. Decbr. 1867 solgte til Mikkel Jensen Skovgaard Møller, af hvem nuv. Ejer købte.

Gaarden, der blev udflyttet c. 1860 fra Bredal By til sin nuv. Plads c.  $\frac{1}{2}$  Km. NV. for Byen, ligger hyggeligt omgiven af Haven med smuk Udsigt over den skovrige Egn. Bygningerne er dels opførte i Grundmur, dels i Bindingsværk; de bærer Cementstens- og Straataage. — Skoven ligger i Bredal Skov med Bestand af Eg og Bøg.

**Engelund**, Engom Sogn. Postforb. og St.: Vejle, hvortil c.  $5\frac{1}{2}$  Km. Tlf. 11 over Bredal Central. Ejer: *Peter Petersen Due*, som overtog Gaarden 1. Septbr. 1908, er født paa Ejendommen 2. April 1884.

Matr.-Nr. 12a m. fl. af Bredal. Hartkorn 3 Tdr. 7 Skpr. 3 Fdkr.  $2\frac{1}{2}$  Alb. Ejendomsskyld 34,000 Kr. Brandassurance for Bygningerne 17,500 Kr. Areal 60 Tdr. Ld., deraf Ager  $55\frac{1}{2}$ , Eng  $2\frac{1}{2}$ , Skov 1, Have og Gaardsplads 1. Agermarken drives i en 8 Marksdrift: Havre, Staldfoder, Vintersæd, Roer, Byg, Havre og 2aars Græs. Jordens Bonitet er dyb Lermuld paa Lerunderlag. Der holdes 20 Køer, 20 Stkr. Ungkvæg og Kalve og 2 Tyre af rød dansk Race, 4 Heste og 2 Faar. Sidste Aar solgtes c. 60 Fedesvin.

Engelund hørte tidligere under Tirsbæk, men solgtes formentlig til Selvejendom 1798. Den ældst kendte Ejer er Niels Jensen Kjør, hvis Enkes anden Mand, Christoffer Petersen Due, tilskødede den til sin Søn, den nuv. Ejer.

Gaarden blev under Udskiftningen c. 1800 udflyttet fra Bredal By til sin nuv. Plads c. 2 Km. SV. for Byen. Hovedb. er ligesom de 3 store Avslænger opført i Grundmur, men den har Cementstenstag, medens Avlsb. er tækkede med Rør. Markerne ligger over jævnt Terræn. Skoven ligger i den n. Mark i Bestand af Bøg og Eg.

**Anelyst**, Engom Sogn. Postforb. og St.: Daugaard, hvortil c. 3 Km. Tlf. 23 over Bredal Central. Gaarden ligger c.  $9\frac{1}{2}$  Km. fra Vejle. Ejer: *Hans Hansen Nørager*, som overtog Gaarden 1. Decbr. 1912, er født i Ølsted Sogn 14. Aug.



Anelyst.

1880 og gift med *Ane Bjørn*, født i Nørager i Durup Sogn, Aalborg Amt, 17. Maj 1875.

Matr.-Nr. 18 m. fl. af Assendrup. Hartkorn 2 Tdr. 7 Skpr. 3 Fdkr.  $1\frac{1}{2}$  Alb. Ejendomsskyld 35,000 Kr. Brandassurance for Bygningerne 15,800 Kr. Areal  $31\frac{1}{4}$  Td. Ld., deraf Ager  $29\frac{1}{4}$ , Eng  $1\frac{1}{2}$ , Have og Gaardsplads 1. Af Agermarken drives  $23\frac{1}{4}$  Td. Ld. i en 8 Marksdrift: Havre, Roer, Byg, Græs og Helbrak, Rug, Roer, Havre og Kløver; 6 Tdr. Ld. i Vekseldrift med Korn, Roer og Græs. Jordens Bonitet er paa de 12 Tdr. Ld. stærk Lerjord paa Lerunderlag. Resten er dyb Lermuld paa Lerunderlag. Der holdes 12 Køer, 12 Stkr. Ungkvæg og Kalve og 2 Tyre af rød dansk Race, 3 Heste og 2 Plage. Sidste Aar solgtes c. 40 Fedesvin og 40 Maanedsgriise.

A nelyst hørte tidligere til Julianebjerg, der 1802 blev solgt fra Tirsbæk. Den nuv. Ejer købte Gaardens Areal, der udgjorde en Del af en mindre Gaard under Julianebjerg, og bebyggede det 1913.

Den oprindelige, mindre Gaard laa c. 150 Meter N. for Gaardens nuv. Plads umiddelbart N. for Daugaard-Vejle Landevej. Hovedb., der ligger i ø. Side af Gaardspladsen, er opført i Grundmur med Cemenstenstag ligesom Avisb., kun Motorhuset har Bliktag. Gaardens Maskiner drives med Benzinmotor, der kan omstilles til Petroleum. Terrænet over Markerne er let bølgeformet med svagt Fald mod S. mod Engen, der er Laveng af fortrinlig Beskaffenhed og kan overrisles.

**Elmegaard, Ølsted Sogn. Postforb. og St.: Løsning, hvortil c. 6 Km. Tlf. 18** over Løsning Central. Gaarden ligger c. 7½ Km. fra Horsens. Ejer: *Peter Olaf Petersen*, som overtog Gaarden 11. Juni 1913, er født paa Søndergaard i Flemming 15. Febr. 1883 og gift med *Helga Jørgine Jensen*, født i Løsning Dyrslæbolig 18. Juli 1887.

Matr.-Nr. 20a m. fl. af Ølsted. Hartkorn 5 Tdr. 2 Skpr. 3 Fdkr. 1' Alb.



Elmegaard.

Ejendomsskyld 28,000 Kr. Brandassurance for Bygningerne 16,000 Kr. Areal 49½ Td. Ld., deraf Ager 43½, Eng 3, Have og Gaardsplads 1, Veje 2. Agermarken drives i en 8 Marksdrift: Havre, Roer, Byg, Roer, Blandsæd, Havre og 2aars Græs. Jordens Bonitet er paa de 15 Tdr. Ld. stærk Lerjord paa Lerunderlag, Resten er dyb Lermuld paa Lerunderlag. Der holdes 16 Køer, 14 Stkr. Ungkvæg og Kalve og 2 Tyre af sortbroget jysk Race, 4 Heste og 2 Plage. Sidste Aar solgtes c. 50 Fedesvin og 30 Maanedsgriise.

Elmegaard var Fæste under Bygholm, men blev købt til Selvejendom 1840 af Handelshuset Andresen & Schmidt, der havde overtaget Godset. 1905 blev den af Knudkjær solgt til Brock, der 1905 solgte til Marius Jacobsen, af hvem den nuv. Ejer har købt.

Gaarden ligger hyggeligt c. 1½ Km. S. for Ølsted Sognekirke. Af de velholdte Bygninger er Hovedb., der ligger mod N., og Sidelængerne opførte i Bindingsværk, s. Længe, Kostalden, derimod i Grundmur; alle Bygningerne bærer Straatage.

**Holmgaard, Ølsted Sogn. Postforb.: Løsning, og St.: Ørnstrup, hvortil c. 3½ Km.** Gaarden ligger c. 7 Km. fra Horsens. Ejer: *Aksel Christian Petersen*, som overtog Gaarden 1. Novbr. 1908, er født i Hornsyld 17. Febr. 1881 og gift med *Olga Mathilde Lyse*, født paa Lysegaard i Hyrup 18. Febr. 1885.

Matr.-Nr. 16 m. fl. af Ølsted. Hartkorn 5 Tdr. 7 Skpr. ¼ Alb. Ejendomsskyld 33,000 Kr. Brandassurance for Bygningerne 20,000 Kr. Areal 52 Tdr. Ld., deraf Ager 43½, Eng 5, Mose 1, Have og Gaardsplads 1½, Veje 1. Agermarken

drives i en 9 Marksdrift: Havre, Roer, Blandsæd, Rug, Roer, Byg, Havre og 2aars Græs. Jordens Bonitet er god, dyb Muld paa Lerunderlag undtagen c. 1 Td. Ld. lettere Muld paa Kvægunderlag. Der holdes 16 Køer, 20 Stkr. Ungkvæg og Kalve og 1 Tyr af sortbroget jysk Race, 4 Heste og 2 Faar. Sidste Aar solgtes c. 20 Fedesvin og c. 100 Maanedsgrise.



Holmgaard.

Holmgaard hørte oprindelig under Byholm Gods og har været i een Slægts Fæste i mange Generationer. Som ældst kendt Ejer nævnes Jørgen Nielsen, der frikøbte Gaarden i Begyndelsen af det 19. Aarh. og først i 1840erne overdrog den til sin Søn, Peter Jørgensen, som c. 1875 testamenterede den til sin Søn, Søren Therkel Petersen, der døde ugift, og efter hvem Broderen, Jørgen Peter Petersen, 11. April 1907 overtog den og 1908 afhændede den til sin Brodersøn, den nuv. Ejer.

Gaarden blev udflyttet fra Ølsted By til sin nuv. hyggelige Plads c. 2½ Km NØ. for Byen formentlig samtidig med Købet til fri Ejendom. Hovedb. er af Bindingsværk og har Straatag, af Avlsb. er s. og ø. Længe grundmurede, v. er opført i Bindingsværk. Kostalden har Jernbjælker og Monierloft og er tækket med Bølgeblik, medens de andre Bygninger har Straatage.

**Wendelbogaard**, Ølsted Sogn. Postforb. og St.: Løsning, hvortil c. 6 Km. Gaarden ligger c. 8 Km. fra Horsens. Ejer: *Lauritz Jensen Wendelboe*, som over-



Wendelbogaard.

tog Gaarden i Jan. 1889, er født paa Ejendommen 27. Jan. 1856 og gift med *Helene Lund*, født paa Lundsminde i Ølsted 28. Marts 1866.

Matr.-Nr. 14a m. fl. af Ølsted. Hartkorn 4 Tdr. 6 Skpr. 3 Fdkr. 2 Alb. Ejendomsskyld 31,000 Kr. Brandassurance for Bygningerne 16,440 Kr. Areal 38¾ Td. Ld., deraf Ager 31¼, Eng 5, Mose ½, Have og Gaardsplads 1½, Veje ½. Agermarken drives i en 7 Marksdrift: Havre, Roer, Byg, ½ Blandsæd ½ Roer, Havre og 2aars Græs. Jordens Bonitet er dyb Muld paa Lerunderlag og pletvis lettere Underlag. Der holdes 18 Køer, 10 Stkr. Ungkvæg og Kalve og 2 Tyre af sortbroget jysk Race, 3 Heste og 2 Plage. Sidste Aar solgtes c. 30 Fedesvin og 10. Maanedsgrise.

W e n d e l b o g a a r d var Fæste under Bygholm, men købtes formentlig til fri Ejendom af Provst Raarup, hvis Datter var gift med den sidste Fæster, Niels Jensen. Denne overdrog Ejendommen til sin Svigersøn, Laurs Jensen Wendelboe, der 1845 afhændede den til Sønnen, Jens Lauritzen Wendelboe, hvis Enke 1889 afstod den til sin Søn, den nuv. Ejer. Slægten kan følges tilbage til Anders Wendelbo, født 1710, som var Fæster under Stensballegaard.

Gaarden ligger kønt omgivet af den store Have paa sin gamle Plads nordligst af Gaardene i Ølsted. Af de velholdte Bygninger er Hovedb., n. og v. Længe opførte i Bindingsværk med Straatage, medens ø. Længe er bygget af nuv. Ejer i Grundmur med Paptag. Gaardens Maskiner drives ved Petroleumsmotor. Markerne ligger over jævnt Terræn.

**Søndergaard, Ølsted Sogn.** Postforb.: Løsning, og St.: Hedensted, hvortil c. 6 Km. Tlf. 10 over Ølsted Central. Gaarden ligger c. 7 Km. fra Horsens. Ejer: *Hans Grand*, som overtog Gaarden 15. Septbr. 1904, er født paa Lidgaard i Korning 2. Maj 1854 og gift med *Jørgine Kathrine Petersen*, født i Eriknauer i Hatting Sogn 7. Juni 1850.

Matr.-Nr. 13a af Ølsted. Hartkorn 4 Tdr. 4 Skpr. 1½ Alb. Ejendomsskyld 30,000 Kr. Brandassurance for Bygningerne 20,600 Kr. Areal 45 Tdr. Ld., deraf Ager 41, Eng 2, Have og Gaardsplads 1½, Veje ½. Agermarken drives i en 10 Marksdrift: Havre, Roer, Byg, Havre, Roer, Blandsæd, Havre og 3aars Græs. Jordens Bonitet er god, dyb Muld paa Lerunderlag. Der holdes 18 Køer, 8 Stkr. Ungkvæg og Kalve og 2 Tyre af sortbroget jysk Race, 4 Heste og 1 Plag. Sidste Aar solgtes c. 50 Fedesvin.

S ø n d e r g a a r d var Fæste under Bygholm, men blev købt fri af den sidste Fæster, Rasmus Knudsens Svigersøn, Philip Philipsen Bitz, hvis Slægt var kommen her til Landet med de saakaldte »Kartoffeltyskere«. Han købte Gaarden til fri Ejendom c. 1840 af Handelshuset Andresen & Schmidt, der 1833 havde overtaget Bygholm Gods. 1853 solgte P. P. Bitz til Dyrslæge Steffen Sørensen, hvis Søn, Anton Sørensen, overtog Ejendommen 1883, og dennes Enke solgte 1887 til Therkel Jensen Wendelboe, af hvem nuv. Ejer har købt.

Gaarden, der tidligere laa inde i Ølsted, blev udflyttet 1801 efter Brand og atter 1867 ombygget paa sin nuv. Plads c. 2 Km. NØ. for Byen. Den store, komfortable Hovedb. staar i Grundmur med Tegltag, Avlsb. er ogsaa opførte i Grundmur og har Straa- og Paptage. Fra Gaarden er der en smuk Udsigt over den skovrige Egn.

**Stenagergaard, Ølsted Sogn.** Postforb. og St.: Løsning, hvortil c. 5 Km. Gaarden ligger c. 7½ Km. fra Horsens. Ejer: *Jørgen Steffensen*, som overtog Gaarden 26. Aug. 1909, er født paa Ejendommen 14. April 1862 og gift med *Karen Lund Christensen*, født paa en Nabogaard 29. Decbr. 1876.

Matr.-Nr. 2a af Bottrup. Hartkorn 4 Tdr. 4 Skpr. 1 Fdkr. 2¾ Alb. Ejendomsskyld 29,500 Kr. Brandassurance for Bygningerne 16,000 Kr. Areal 44 Tdr. Ld., deraf Ager 41, Eng 1½, Have og Gaardsplads 1½. Agermarken drives i en 8 Marksdrift: Havre, Helbrak, Rug, Roer, Byg, Havre og 2aars Græs. Jordens Bonitet er dyb Lermuld paa Lerunderlag. Der holdes 14 Køer, 14 Stkr. Ungkvæg og Kalve og 2 Tyre af sortbroget jysk Race, 3 Heste, 1 Plag og 2 Faar. Sidste Aar solgtes c. 30 Fedesvin.

S t e n a g e r g a a r d var tidligere Fæste under Bygholm, men blev købt fri 19. Febr. 1849 af Niels Peder Steffensen, der havde faaet Fæstet efter sin Fader, Steffen Seiersen, og som 3. Novbr. 1905 tilskødede den til sine tre Sønner, af hvilke den ene, den nuv. Ejer, 1909 overtog den som Eneejer.

Gaarden ligger paa sin gamle Plads i den sydligste Del af Bottrup By. Bygningerne er væsentlig opførte i Bindingsværk og har Straatage undtagen den i 1911 opførte grundmurede Kostald, der har Bliktag.

**Jens Sørensens Gaard** i Oens, Ølsted Sogn. Matr.-Nr. 2a m. fl. af Oens. Hartkorn 4 Tdr. 5 Skpr. 1½ Alb. Ejendomsskyld 30,000 Kr.

**Østerbygaard, Daugaard Sogn.** Postforb. og St.: Daugaard, hvortil c. 2 Km. Gaarden ligger c. 14½ Km. fra Vejle. Ejer: *Mikael Tønning Laursen*, som overtog Gaarden 2. Septbr. 1861, er født paa Ejendommen 31. Aug. 1834 og gift med *Karen Kathrine Laursen*, født paa Spettrup Mark i Urlev Sogn 26. Febr. 1855.

Matr.-Nr. 30 m. fl. af Daugaard. Hartkorn 5 Tdr. 3 Skpr. 3 Fdkr. ¼ Alb., Skovskyld 1 Fdkr. ½ Alb. Ejendomsskyld 33,000 Kr. Brandassurance for Bygningerne 13,800 Kr., for et Lejehus ved Gaarden 1,100 Kr. Areal 60 Tdr. Ld., deraf Ager 45, Eng 6, Skov 8, Have og Gaardsplads 1. Af Agermarken drives 18 Tdr. Ld. i en 8 Marksdrift: Havre, Roer, Havre, Byg, Havre og 3aars Græs; 17 Tdr. Ld. i en 7 Marksdrift: Havre, Helbrak, Rug, Byg, Havre og 2aars Græs; 5 Tdr. Ld. i samme Drift som den sidstnævnte; Resten henligger i vedvarende Græs i Indhegning. Jordens Bonitet er paa de 23 Tdr. Ld. lettere Muld paa Lerunderlag og paa de 22 Tdr. Ld. god Lermuld paa Lerunderlag. Der holdes



Østerbygaard.

12 Køer, 10 Stkr. Ungkvæg og Kalve og 1 Tyr af sortbroget jysk Race, 4 Heste og 5 Faar. Sidste Aar solgtes 24 Fedesvin.

Østerbygaard hørte tidligere som Fæste under Rosenvold Gods, men købtes til Selvejendom af Iver Rasmussen, hvis Enke 11. Septbr. 1830 skødte den til deres Søn, Lars Iversen, der 1861 overdrog den til sin Søn, den nuv. Ejer.

Gaarden ligger paa sin gamle Plads østligst af Gaardene i Daugaard By. Bygningerne er hovedsagelig opførte i Bindingsværk og bærer alle Straatage. Skoven har Bestand af Bøg og lidt Gran; den ligger i flere Dele S. og Ø. for Byen.

**J. Knudsens Gaard** i Daugaard, Daugaard Sogn. Postforb. og St.: Daugaard, hvortil c. 2 Km. Gaarden ligger c. 14½ Km. fra Vejle. Ejer: *Jens Knudsen*, som overtog Gaarden 2. Maj 1884, er født paa Askebjerg paa Daugaard Mark 24. Oktbr. 1852 og gift med *Pouline Margrethe Jørgensen*, født paa Daugaard Mark 27. Septbr. 1863.

Matr.-Nr. 28a m. fl. af Daugaard. Hartkorn 5 Tdr. 6 Skpr. 1¼ Alb. Ejendomsskyld 34,000 Kr. Brandassurance for Bygningerne c. 14,000 Kr. Areal 70 Tdr. Ld., deraf Ager 47½, Eng 4, Skov 16, Have og Gaardsplads 1½, Veje 1. Agermarken drives i en 7 Marksdrift: Helbrak, ½ Rug ½ Roer, Byg, ½ Blandsæd ½ Havre, Havre og 2aars Græs. Jordens Bonitet er dels god Lermuld paa Lerunderlag, dels lettere Muld paa Ler- og Sandunderlag. Der holdes 16 Køer og 8 Stkr. Ungkvæg og Kalve af rød dansk Race, 4 Heste, 1 Plag og 2 Faar. Sidste Aar solgtes 16 Fedesvin.

Gaarden hørte som Fæste under Williamsborg Gods, men blev formentlig købt til fri Ejendom af Sognefoged Peder Sørensen, hvis Søn, Sognefoged Poul Pedersen, indsatte nuv. Ejers Hustru til Arving af Ejendommen.

Gaarden ligger paa sin oprindelige Plads i Daugaard By. Bygningerne er alle opførte i Bindingsværk og har Straatage. Skoven ligger c. 1½ Km. SØ. for Gaarden med Bestand af Bøg og Eg. Markerne ligger over bølgeformet Terræn.

**Hedensted Præstegaard**, Hedensted Sogn. Postforb. og St.: Hedensted, hvortil c. ½ Km. Gaarden ligger c. 14 Km. fra Horsens og c. 12¼ Km. fra Vejle. Beneficiarius: Pastor *Ludvig Christian Petersen*, som overtog Embedet 22. Juli 1904, er født i Aarup Skole i Snedsted Sogn, Thisted Amt, 4. April 1859 og var gift med *Mariane Jacobsen*, født i Aarup Mølle 4. Maj 1859, død 29. Oktbr. 1904.

Matr.-Nr. 1a m. fl. af Hedensted. Hartkorn 1 Td. 7 Skpr. 3 Fdkr. 1½ Alb. Ejendomsskyld 28,000 Kr. Brandassurance for Bygningerne 25,000 Kr. Areal 44 Tdr. Ld., deraf Ager 32, Eng 2, Mose 3, Skov 5, Have og Gaardsplads 2. Gaarden er bortforpagtet til *Rasmus Nielsen Palmelund*, som er født paa Palmelund i Thorup 3. Marts 1886 og gift med *Alma Elvine Nielsen*, født paa Fredelund i Barrithule 10. Juni 1889. Forpagtningen er 9aarig. Af Agermarken drives



Hedensted Præstegaard.

18 Tdr. Ld. i en 9 Marksdrift: Havre, Halvbrak (Turnips), Byg eller Rug, ½ Roer ½ Kartofler, Havre og 4aars Græs; 14 Tdr. Ld. i en 7 Marksdrift: Havre, Kaalraber, Byg eller Rug, Roer, Havre og 2aars Græs. Jordens Bonitet er paa de 18 Tdr. Ld. sort Muld paa stenet Grusunderlag, paa de 14 Tdr. Ld. dels lettere Muld paa Ler- og Grusunderlag, dels Sandmuld paa Sandunderlag. Der holdes 12 Køer, 10 Stkr. Ungkvæg og Kalve og 2 Tyre af rød dansk Race, 3 Heste og 1 Plag. Sidste Aar solgtes c. 50 Fedesvin.

Hedensted Præstegaard ligger paa sin oprindelige Plads midt i Hedensted By c. ½ Km. S. for Kirken. Hovedb. er ombygget 1905 og ligger i den n. Side af Gaardspladsen; den har Tegtag, medens Avlsb. har Straatage og er af Bindingsværk. Den s. Længe er en arkitektonisk Sjøldenhed, bygget lige efter Svenskekrigen 1671. Terrænet over Markerne er jævnt med svagt Fald i S. og Ø.

**Staaballegaard**, Hedensted Sogn. Postforb. og St.: Hedensted, hvortil c. 2½ Km. Gaarden ligger c. 10 Km. fra Vejle. Ejer: *Rasmus Evald Rasmussen*, som overtog Gaarden 1. Maj 1914, er født paa Ejendommen 9. Aug. 1892.

Matr.-Nr. 4a m. fl. af Hedensted. Hartkorn 2 Tdr. 3 Skpr. 2 Fdkr. ½ Alb. Ejendomsskyld 32,000 Kr. Brandassurance for Bygningerne c. 20,000 Kr. Areal 56½ Td. Ld., deraf Ager 46, Eng 2, Mose 2½, Skov 4, Have og Gaardsplads 2. Agermarken drives i en 8 Marksdrift: Havre, Helbrak, Hvede, Byg, Roer, Havre og 2aars Græs. Jordens Bonitet er stærk Lermuld paa Lerunderlag undtagen c. 10 Tdr. Ld. god, dyb Muld paa Grusunderlag. Der holdes 16 Køer, 12 Stkr. Ungkvæg og Kalve og 2 Tyre af rød dansk Race, 4 Heste, 2 Plæge og 4 Faar. Sidste Aar solgtes c. 50 Fedesvin.

Staaballegaard var tidligere Fæste under Byholm og har været i een Slægts Fæste i flere Generationer. Rasmus Laursen frikøbte den for 1,600 Rbd. 1833 og overdrog den 1. Novbr. 1867 til sin Søn, Jørgen Rasmussen, den nuv. Ejers Fader.

Gaarden udflyttedes 1834 fra Hedensted By til sin nuv. Plads c. 2½ Km. SV. for Byen. Bygningerne er dels opførte i Grundmur, dels i Bindingsværk og har Cementstens- og Straatage.

**Olinesminde**, Hedensted Sogn. Postforb. og St.: Hedensted, hvortil c. 1 Km. Tlf. 21 over Hedensted Central. Gaarden ligger c. 10½ Km. fra Vejle. Ejer: *Harald Peter Jacobsen*, som overtog Gaarden 10. Aug. 1914, er født i Skanderborg 2. Decbr. 1874 og gift med *Ane Kathrine Johanne Malthasen*, født paa Kathrinesminde i Aarslev 11. Septbr. 1876.

Matr.-Nr. 60 m. fl. af Hedensted. Hartkorn 2 Tdr. 5 Skpr. 3 Fdkr. 1½ Alb. Ejendomsskyld 30,000 Kr. Brandassurance for Bygningerne c. 12,000 Kr. Areal 45 Tdr. Ld., deraf Ager 43½, Have og Gaardsplads 1½. Agermarken drives i en



Olinesminde.

9 Marksdrift: Havre, Roer, Byg, Roer, Blandsæd, Havre, ½ Rug ½ Græs og 2aars Græs. Jordens Bonitet er god, dyb Muld paa Grusunderlag. Der holdes 14 Køer, 12 Stkr. Ungkvæg og Kalve og 2 Tyre af rød dansk Race, 3 Heste og 1 Plag. Sidste Aar solgtes c. 50 Fedesvin.

Olinesminde hørte sammen med en Nabogaard under Tirsbæk Gods, men blev købt til Selvejendom 1798. Som ældst kendt Ejer nævnes Søren Jensen, der c. 1850 overdrog den til sin Søn, Jens Peder Sørensen, hvis Svigersøn senere overtog den, og hans anden Kones anden Mand, Hans Laursen, solgte 1911 til Jacob Jacobsen, af hvem den nuv. Ejer, der indtil da ejede Dortheasminde i Voer Herred, har købt.

Gaarden ligger meget venligt med de anselige Bygninger c. 1 Km. SV. for Hedensted. Den grundmurede, skifertækte Hovedb. ligger i s. Side af Gaardspladsen, Avisb. er væsentlig opførte i Grundmur, Laden er dog af Bindingsværk.

**Vesterbygaard**, Hedensted Sogn. Postforb. og St.: Hedensted, hvortil c. 2 Km. Tlf. 34 over Hedensted Central. Gaarden ligger c. 11 Km. fra Vejle. Ejer: *Rasmus Peter Petersen*, som overtog Gaarden 11. Marts 1911, er født i Uhre i Hover Sogn, Tørrild Herred, 6. Juli 1875 og gift med *Jensine Marie Olesen*, født paa Rindbæklund i Thorup 18. Marts 1873.

Matr.-Nr. 9e m. fl. af Hedensted. Hartkorn 3 Tdr. 6 Skpr. 1 Fdkr. 2¼ Alb. Ejendomsskyld 34,000 Kr. Brandassurance for Bygningerne 20,000 Kr. Areal 64¼ Td. Ld., deraf Ager 61¼, Mose 1½, Have og Gaardsplads 1½. Af Agermarken drives 58¼ Td. Ld. i en 8 Marksdrift: Havre, ½ Helbrak ½ Roer, ½ Rug ½ Byg, ½ Byg ½ Rug, Roer, Havre og 2aars Græs; 3 Tdr. Ld. drives i Vekseldrift med Korn og Græs. Jordens Bonitet er paa de c. 12 Tdr. Ld. Lermuld paa Lerunderlag, Resten er dyb Muld paa Grusunderlag, de 3 Tdr. Ld. i



Vekseldrift er dog opdyrket Eng, moseagtig Muld paa Blaalersunderlag. Der holdes 22 Køer, 16 Stkr. Ungkvæg og Kalve og 2 Tyre af rød dansk Race, 4 Heste, 3 Plage og Føl samt 2 Faar. Sidste Aar solgtes c. 70 Fedesvin.

Vesterbyggaard hørte tidligere som Udlod til Hedenstedgaard, der sammen med de andre Gaarde i Byen blev solgt til fri Ejendom c. 1798 fra Tirsbæk. 1855 blev Gaarden udskilt fra Hedenstedgaard og overdraget til dennes daværende Ejers Svigersøn, Niels Albrechtsen, der 1882 solgte den til Niels Petersen, efter hvem hans Søn, den nuv. Ejer, har overtaget den.

Gaarden ligger c. 2 Km. SV. for Hedensted By. Bygningerne er dels opførte i Grundmur, dels i Bindingsværk og har Cementstens-, Straa- og Tegltage. Markerne ligger over jævnt Terræn med jævnt Fald mod V.

**Knæstedgaard**, Hedensted Sogn. Postforb. og St.: Hedensted, hvortil c. 3½ Km. Gaarden ligger c. 9 Km. fra Vejle. Ejer: *Hans Jacobsen*, som overtog Gaarden 26. Marts 1907, er født paa Jacobsminde i Hedensted 3. April 1877 og gift med *Lucie Enevoldine Enevoldsen*, født paa Dauglund i Rimmerslund 25. Marts 1874.

Matr.-Nr. 19 og 9 m. fl. af Hedensted og Torup. Hartkorn 5 Tdr. 2 Skpr. 1 Alb. Ejendomsskyld 35,000 Kr. Brandassurance for Bygningerne c. 21,000 Kr.



Knæstedgaard.

Areal 57 Tdr. Ld., deraf Ager 53, Eng 1, Skov 1½, Have og Gaardsplads 1½. Af Agermarken drives 28½ Td. Ld. i en 8 Marksdrift: Havre, Helbrak, ½ Hvede ½ Rug, Roer, Byg, Havre og 2aars Græs; 16½ Td. Ld. i en 8 Marksdrift: Havre, Helbrak, Vintersæd, Byg, Roer, Havre og 2aars Græs; 8 Tdr. Ld. drives i Vekseldrift med Staldfoder, Roer og Græs. Jordens Bonitet er paa de 28½ Td. Ld. god, dyb Muld paa Lerunderlag, enkelte Steder Grus; paa de 7 Tdr. Ld. stærk Lerjord og paa Resten god, dyb Sandmuld paa Grusunderlag. Der holdes 17 Køer, 15 Stkr. Ungkvæg og Kalve og 2 Tyre af rød dansk Race, 4 Heste, 2 Plage og 2 Faar. Sidste Aar solgtes 34 Fedesvin.

Knæstedgaard blev 1803 delt og udstykket til to Søstre, af hvilke den ene blev gift med Poul Sørensen, der 15. Oktbr. 1837 solgte til Proprietær M. Fenger, som 1840 afhændede Ejendommen til Hans Rasmussen, der 1866 overdrog den til sin Søn, Rasmus Hansen, som blev gift med nuv. Ejers Faster, Abalone, f. Jacobsen; da deres Børn døde som smaa, blev Gaarden af deres Dødsbo ved Auktion solgt til nuv. Ejer. Hans Rasmussens Enke blev gift med Sognefoged Peder Jacobsen, den nuv. Ejers Forældre.

Gaarden ligger c. 3 Km. S. for Hedensted By med køn Udsigt over Williamsborg Skov. Af de velholdte, anselige Bygninger er Hovedb. opført i Grundmur og har Cementstenstag, Avlsb. er dels af Bindingsværk, dels af Grundmur og bærer alle Straatage.

**Holmegaard**, Hedensted Sogn. Postforb. og St.: Hedensted, hvortil c. 1½ Km. Gaarden ligger c. 11 Km. fra Vejle. Ejer: *Hans Jessen* som overtog

Gaarden 1. Oktbr. 1913, er født paa Ejendommen 14. Maj 1880 og gift med *Anna Magdalene Kristine Buhl*, født paa Humlekjærlund i Hedensted Skov 9. Juli 1889.

Matr.-Nr. 16a m. fl. af Hedensted. Hartkorn 4 Tdr. 7 Skpr. 2 Fdkr. 1½ Alb. Ejendomsskyld 40,000 Kr. Brandassurance for Bygningerne 17,500 Kr. Areal 81½ Td. Ld., deraf Ager 73, Eng ¼, Mose 1¼, Skov 4, Have og Gaardsplads 1½, Veje 1½. Af Agermarken drives 37 Tdr. Ld. i en 9 Marksdrift: Havre, Roer, Byg, ½ Rug ½ Blandsæd, Roer, Havre og 3 Græsmarker; 20 Tdr. Ld. i en 8 Marksdrift: Havre, Roer, Byg, Græs, Rug, Havre, og 2aars Græs; Resten henligger i vedvarende Græs i Indhegning. Jordens Bonitet er paa de 37 Tdr. Ld. Lermuld paa Lerunderlag, enkelte Steder Sand og Kvæg; paa de 36 Tdr. Ld. meget forskelligartet fra Lermuld til lettere Muld paa blandet Underlag af Grus, Sten og Ler. Der holdes 18 Køer, 20 Stkr. Ungkvæg og Kalve og 2 Tyre af rød dansk Race, 5 Heste, 2 Plage og 4 Faar. Sidste Aar solgtes c. 60 Fedesvin.

H o l m e g a a r d var oprindelig Fæste under Tirsbæk Gods, men købtes fri 29. Decbr. 1798 af Jørgen Sørensen Enke, Anne, f. Madsdatter, der 27. Maj 1800 overdrog den til sin Søn, Søren Jørgensen, hvis Enke anden Gang ægtede Laurs Olesen, som hun ogsaa overlevede, og 5. Oktbr. 1833 skødede hun Ejendommen til sin Søn af andet Ægteskab, Søren Laursen, og hans Hustrus anden Mand, Niels Jessen, giftede sig igen med Ane Elisabeth, f. Hansen, nuv. Ejers Moder.

Gaarden ligger formentlig paa sin gamle Plads sydligst i Hedensted By. Bygningerne, der væsentlig stammer fra 1853, er dels opførte i Grundmur, dels i Bindingsværk og har Straatage.

**Hedegaard**, Hedensted Sogn. Postforb. og St.: Hedensted, hvortil c. 1½ Km. Tlf. 57 over Hedensted Central. Gaarden ligger c. 11 Km. fra Vejle. Ejer: *Hans Lauritz Hansen*, som overtog Gaarden 1. Novbr. 1911, er født i Bindeballe i Nørvang Herred 26. Maj 1888 og gift med *Maren Kirstine Jensen*, født paa Ejendommen 20. Septbr. 1890.

Matr.-Nr. 3a m. fl. af Hedensted. Hartkorn 3 Tdr. 4 Skpr. 3 Fdkr. ¼ Alb. Ejendomsskyld 38,000 Kr. Brandassurance for Bygningerne 21,100 Kr. Areal 89½ Td. Ld., deraf Ager 80, Eng 1½, Mose 1½, Skov 4, Have og Gaardsplads 1½, Veje 1. Af Agermarken drives 40 Tdr. Ld. i en 8 Marksdrift: Havre, Helbrak, ½ Hvede ½ Rug, Roer, Byg, Havre og 2aars Græs; 24½ Td. Ld. i en 7 Marksdrift: Havre, Roer, Blandsæd, Rug, Havre og 2aars Græs; 10½ Td. Ld. i en 5 Marksdrift: Havre, Roer, Havre og 2aars Græs; Resten drives i Veksell med Roer, Staldfoder og Græs. Jordens Bonitet er paa de 40 Tdr. Ld. Lermuld paa Lerunderlag, paa de 30 Tdr. Ld. lettere Muld paa Sandunderlag og paa de 10½ Td. Ld. moseagtig Muld paa Blaalers- og Kvægunderlag. Der holdes 18 Køer, 20 Stkr. Ungkvæg og Kalve og 2 Tyre af rød dansk Race, 5 Heste, 2 Plage og 2 Faar. Sidste Aar solgtes 64 Fedesvin.

H e d e g a a r d er formentlig købt til fri Ejendom 1798 fra Tirsbæk. Den ældst kendte Ejer er Jens Knudsen, der afhændede den til sin Søn, Jens Jensen, hvis Enke 1911 overdrog den til Svigersønnen, den nuv. Ejer.

Gaarden laa oprindelig tæt op til Nabogaarden Holmegaard, men blev efter Brand 1882 flyttet længere mod V. Alle Bygningerne er grundmurede og har Skifer-, Blik- og Paptage.

**Kathrinelund**, Hedensted Sogn. Postforb. og St.: Hedensted, hvortil c. 1½ Km. Tlf. 41 over Hedensted Central. Gaarden ligger c. 13 Km. fra Horsens. Ejer: *Niels Georg Nielsen*, som overtog Gaarden 1. Oktbr. 1908, er født paa Constantia Kro 26. Jan. 1880 og gift med *Mette Amalie Jacobsen Due*, født paa Elmely i Hedensted 14. Febr. 1886.

Matr.-Nr. 3a m. fl. af Rimmerslund. Hartkorn 3 Tdr. 7 Skpr. 1 Fdkr. 1½ Alb. Ejendomsskyld 32,000 Kr. Brandassurance for Bygningerne 18,224 Kr. Areal 51 Tdr. Ld., deraf Ager 50, Have og Gaardsplads 1. Af Agermarken drives 32 Tdr. Ld. i en 8 Marksdrift: Havre, Roer, Byg, Blandsæd, Kaalrabi, Havre og 2aars Græs; 18 Tdr. Ld. i en 6 Marksdrift: Havre, Turnips, Blandsæd, Rug, Havre

og Græs. Jordens Bonitet er paa de 32 Tdr. Ld. dyb Lermuld paa Lerunderlag og paa de 18 Tdr. Ld. lettere Muld paa Grusunderlag. Der holdes 14 Køer, 12 Stkr. Ungkvæg og Kalve og 2 Tyre af rød dansk Race, 3 Heste og 2 Plage. Sidste Aar solgtes c. 50 Fedesvin og 50 Maanedsgrise.



Kathrinelund.

Kathrinelund hørte tidligere under Byholm Gods, men blev købt til Selvejendom c. 1840 af Jørgen Jensen, hvis Søn, Jens Peder Jørgensen, overtog Ejendommen c. 1854 og 26. Aug. 1899 overdrog den til sin Svigersøn, Jørgen Jensen Winther, af hvem nuv. Ejer har købt.

Gaarden ligger paa sin gamle Plads midt i Rimmerslund By. Bygningerne staar dels i Grundmur, dels i Bindingsværk med Cemenstens- og Straatage. Hovedb. er opført 1913. Terrænet over Markerne er let bølgeformet.

Gaarden, der har sit Navn efter den forrige Ejers ældste Datter, ligger meget hyggeligt omgivet af Læplantning og Haven, der strækker sig ned til den store Bydam.

**Dauglund**, Hedensted Sogn. Postforb. og St.: Hedensted, hvortil c. 2½ Km. Gaarden ligger c. 13 Km. fra Horsens. Ejer: *Niels Enevoldsen*, som overtog Gaarden 16. Jan. 1872, er født paa Ejendommen 26. Febr. 1842 og gift med *Maren Nielsen*, født paa Sognefogdens Gaard i Store Dalby 8. Juli 1850.



Dauglund.

Matr.-Nr. 1a m. fl. af Rimmerslund. Hartkorn 3 Tdr. 2 Skpr. 2½ Alb. Ejendomsskyld 30,000 Kr. Brandassurance for Bygningerne 12,355 Kr. Areal 66½ Td. Ld., deraf Ager 64, Eng ½, Mose 1, Have og Gaardsplads 1. Agermarken drives i en 9 Marksdrift: Havre, Helbrak, Rug, Roer, Byg, Havre og

3aars Græs. Jordens Bonitet er mild Lermuld paa Lerunderlag undtagen 20 Tdr. Ld. lettere Muld paa Grusunderlag. Der holdes 20 Køer, 8 Stkr. Ungkvæg og Kalve og 2 Tyre af rød dansk Race, 5 Heste, 1 Plag og 3 Faar. Sidste Aar solgtes c. 35 Fedesvin.

Dauglund var tidligere Fæste under Byholm Gods, som c. 1840 overtoges af Handelsfirmaet Andresen & Schmidt, men købtes til fri Ejendom 14. April 1840 af Enevold Mortensen, der havde faaet Fæstet samme Dag efter sin Svigerfader, Niels Jensen Daugaard; Købesummen var 1,400 Rbd. rede Sølv. E. Mortensen døde 7. Marts 1861, og Enken overdrog 1872 Ejendommen til Sønnen, den nuv. Ejers Fader.

Gaarden laa oprindelig inde i Rimmerslund By, men blev udflyttet ved Udskiftningen 1794. De anselige og velholdte Bygninger, der ligger hyggeligt, er opførte dels i Grundmur og dels i Bindingsværk. Jorderne ligger over let bølgeformet Terræn med jævnt Fald mod Ø. — Fra Gaarden er der en vid Udsigt over den skovrige Omegn.

**Rindbækklund**, Hedensted Sogn. Postforb. og St.: Hedensted, hvortil c. 2 Km. Gaarden ligger c. 13 Km. fra Vejle. Ejer: *Søren Olesen*, som overtog Gaarden 31. Maj 1872, er født paa Fuglsang i Hedensted Vestermark 3. Aug. 1844 og gift med *Johanne Kirstine Enevoldsen*, født paa Vesterager i Klakring 18. Jan. 1863.

Matr.-Nr. 2b m. fl. af Thorup. Hartkorn 5 Tdr. 1 Skp. 1¼ Alb. Ejendoms-skyld 32,000 Kr. Brandassurance for Bygningerne 15,500 Kr. Areal 70 Tdr. Ld., deraf Ager 44, Eng 6, Skov 18, Græsningsjord 1, Have og Gaardsplads 1. Af Agermarken drives 29 Tdr. Ld. i en 9 Marksdrift: Havre, Helbrak, Rug, Blandsæd, Roer, Havre og 3aars Græs; 15 Tdr. Ld. i en 8 Marksdrift: Havre, Roer, Blandsæd, Roer, Blandsæd, Havre og 2aars Græs. Jordens Bonitet er dyb Muld paa Ler-, Kvæg-, Grus- og Sandunderlag. Der holdes 14 Køer, 10 Stkr. Ungkvæg og Kalve og 2 Tyre af sortbroget jysk Race, 4 Heste og 3 Faar. Sidste Aar solgtes c. 30 Fedesvin.

Rindbækklund var Fæste under Tirsbæk Gods, men købtes fri 1798 af Peder Jensen, der døde 1830, og hvis Enke overdrog 1836 den til Sønnen, Jens Pedersen, den nuv. Ejers Hustrus første Mand.

Gaarden laa tidligere inde i Thorup By, men blev c. 1800 udflyttet til sin nuv. Plads c. 1 Km. SØ. for Byen. Bygningerne er opførte i Bindingsværk undtagen den grundmurede Kostald, der har Cemenstenstag, medens de øvrige Bygninger bærer Straatage.

**Fuglsang**, Store Dalby Sogn. Postforb. og St.: Hedensted, hvortil c. 4 Km. Gaarden ligger c. 15 Km. fra Horsens. Ejer: *Niels Jørgensen Hjerrild*, som



Fuglsang.

overtog Gaarden 30. Decbr. 1899, er født paa Ejendommen 14. Febr. 1856 og gift med *Maren Petra Johanne Petersen*, født i Sondrup Skole i Hads Herred 24. April 1858.

Matr.-Nr. 3a m. fl. af Store Dalby. Hartkorn 4 Tdr. 2 Skpr. Ejendoms-skyld 32,000 Kr. Brandassurance for Bygningerne 15,995 Kr., for et Lejehus 2,200 Kr. Areal 62½ Td. Ld., deraf Ager 58¼, Eng 1, Mose ¼, Have og

Gaardsplads  $1\frac{1}{2}$ , Veje 1. Agermarken drives i en 7 Marksdrift: Havre, Helbrak (2 Tdr. Ld. med Staldfoder),  $\frac{1}{2}$  Rug  $\frac{1}{2}$  Roer, Byg, Havre og 2aars Græs. Jordens Bonitet er paa de 10 Tdr. Ld. stærk Lerjord paa Lerunderlag, paa de 20 Tdr. Ld. mild Lermuld paa Lerunderlag, paa de 18 Tdr. Ld. dyb Muld paa Sand- og Kvægunderlag og paa de 10 Tdr. Ld. lettere Muld paa Sandunderlag. Der holdes 20 Køer, 14 Stkr. Ungkvæg og Kalve og 2 Tyre af sortbroget jysk Race samt 4 Heste. Sidste Aar solgtes c. 30 Fedesvin og c. 30 Maanedsgriese.

Fuglsang hørte oprindelig under Bygholm Gods. Som ældst kendt Fæster nævnes Knud Pedersen, født 1728, udskreven til Soldat fra Bygholm Gods 11. Novbr. 1754; han fik Fæstet ifølge Fæstebrev af 10. Juli 1764. Hans Søn, Peder Knudsen, overtog senere Gaarden, og købte den til Selvejendom; dennes Søn, Knud Pedersen, fik Gaarden c. 1844 og bortforpantede den 1853 til Jørgen Nielsen Hjerrild, hvis Enke købte Gaarden, og hendes anden Mand, Gregers Hansen, overdrog den 1899 til sin Stedsøn, den nuv. Ejer.

Gaarden, der tidligere laa inde i Store Dalby By, men 1868 blev udflyttet, ligger meget idyllisk, omgivet af den gamle Frugthave c.  $\frac{3}{4}$  Km. S. for Byen. Bygningerne er dels opførte i Grundmur, dels i Bindingsværk med Straatage. Markerne ligger over stærkt bølgeformet Terræn for den s. Halvdels vedkommende, medens den n. Del er jævn.

**Annexgaarden**, Store Dalby Sogn. Postforb. og St.: Hedensted, hvortil c. 3. Km. Gaarden ligger c. 14 Km. fra Horsens. Ejer: *Lauritz Valdemar Laursen*, som overtog Gaarden 1. Marts 1912, er født i Ølsted Smedebolig 4. Juli 1865 og



Annexgaarden.

gift med *Jensine Margrethe Thomsen*, født i Addit Skov i Thyrsting Herred 10. Juli 1869.

Matr.-Nr. 8a m. fl. af Store Dalby. Hartkorn 3 Tdr. 6 Skpr. 3 Fdkr.  $2\frac{1}{4}$  Alb. Ejendomsskyld 33,000 Kr. Brandassurance for Bygningerne 17,274 Kr., for en Villa 3,208 Kr. Areal  $68\frac{1}{2}$  Td. Ld., deraf Ager  $60\frac{1}{2}$ , Eng 1, Skov  $5\frac{1}{2}$ , Have og Gaardsplads  $1\frac{1}{2}$ . Af Agermarken drives 38 Tdr. Ld. i en 7 Marksdrift: Havre, Rug, Blandsæd, Roer, Havre og 2aars Græs;  $22\frac{1}{2}$  Td. Ld. i en 8 Marksdrift: Havre, Staldfoder, Rug, Roer, Byg, Havre og 2aars Græs. Jordens Bonitet er paa de  $22\frac{1}{2}$  Td. Ld. dyb Muld paa Lerunderlag og paa de 38 Tdr. Ld. forskelligartet fra stærk Lerjord til lettere Muld paa Ler-, Kvæg- og stenet Underlag. Der holdes 18 Køer, 18 Stkr. Ungkvæg og Kalve og 2 Tyre af sortbroget jysk Race, 4 Heste, 2 Plage og 2 Faar. Sidste Aar solgtes c. 50 Fedesvin.

Annexgaarden hørte under Bygholm og var i mange Generationer i een Slægts Fæste, indtil Jens Andersen 1844 købte den fri. Hans Søn, Anders Jensen, overdrog den c. 1875 til Sønnen, Jens Andersen, hvis Enke 1904 overdrog den til deres Søn, Anders Andersen, af hvem nuv. Ejer har købt.

Gaarden ligger hyggeligt paa sin gamle Plads vestligst i Store Dalby By. Bygningerne er opførte dels i Grundmur og dels i Bindingsværk og er alle tækkede med Straa. Skoven, der ligger c. 1 Km. SØ. for Gaarden, har blandet Bestand.

**Højløkke**, Store Dalby Sogn. Postforb. og St.: Hedensted, hvortil c. 3 Km. Gaarden ligger c. 14 Km. fra Horsens. Ejer: *Rasmus Kristian Rasmussen*, som overtog Gaarden 1. Novbr. 1913, er født i Børkop 13. Novbr. 1882 og gift med *Karen Holm*, født i Sønderhaa i Thisted Amt 15. April 1886.

Matr.-Nr. 4a m. fl. af Store Dalby. Hortkorn 5 Tdr. 3 Skpr. 2 Fdkr. 2½ Alb., Skovskuld 1 Fdkr. ¼ Alb. Ejendomsskyld 36,000 Kr. Brandassurance for Bygningerne 14,398 Kr. Areal 66½ Td. Ld., deraf Ager 56½, Eng 3, Skov 5½, Have og Gaardsplads 1½. Agermarken drives i en 8 Marksdrift: Halvbrak, Rug, Havre, Roer, Byg, Havre og 2½aars Græs. Jordens Bonitet er paa de 6 Tdr. Ld. stærk Lerjord paa Lerunderlag, Resten er dyb Muld paa overvejende Lerunderlag. Der holdes 20 Køer, 18 Stkr. Ungkvæg og Kalve og 2 Tyre af rød dansk Race, 5 Heste, 1 Plag og 5 Faar. Sidste Aar solgtes c. 50 Fedesvin.

Højløkke hørte oprindeligt under Bygholm. Af Fæstere nævnes Rasmus Hansen, der tiltraadte 22. Decbr. 1803, og som var gift med den forrige Fæster, Jens Nielsen Bie's Enke. R. Hansen døde 1830, og hans Enke efter andet Ægteskab, Abelone, f. Pedersdatter, købte Gaarden fri for 2,500 Rbd. 14. Oktbr. 1840 og giftede sig samme Aar med Rasmus Kristiansen, en meget driftig Mand, som tilkøbte Parceller; hans



Højløkke.

Enke, Ane, f. Knudsdatter, overdrog 21. Febr. 1889 Ejendommen til Sønnen, Knud Peder Rasmussen, efter hvem hans Søn, den nuv. Ejer, har overtaget den.

Gaarden ligger paa sin gamle Plads i den s. Del af Store Dalby By. Bygningerne er dels af Bindingsværk, dels af Grundmur. Skoven ligger c. ¼ Km. SØ. for Gaarden med Bestand af Eg, og Resten c. 3 Km. SV. for Gaarden med Bestand af Bøg.

**Store Dalbygaard**, Store Dalby Sogn. Postforb. og St.: Hedensted, hvortil c. 3 Km. Gaarden ligger c. 14 Km. fra Horsens. Ejer: *Hans Jørgen Kristoffersen*, som overtog Gaarden 1. April 1912, er født i Ustrup 16. Novbr. 1847 og gift med *Maren Nielsen*, født paa Parisergaarden i Spettrup 4. Decbr. 1850.

Matr.-Nr. 7a m. fl. af Store Dalby. Hartkorn 4 Tdr. 5 Skpr. 2 Fdkr. ½ Alb. Ejendomsskyld 35,000 Kr. Brandassurance for Bygningerne 17,800 Kr. Areal 54½ Td. Ld., deraf Ager 51, Skov 2, Have og Gaardsplads 1½. Agermarken drives i en 7 Marksdrift: Havre, Roer, Byg, ½ Rug ½ Roer, Havre og 2aars Græs. Jordens Bonitet er dyb, mild Muld paa overvejende Lerunderlag. Der holdes 17 Køer, 20 Stkr. Ungkvæg og Kalve og 2 Tyre af rød dansk Race, 4 Heste samt 2 Plage. Sidste Aar solgtes c. 30 Fedesvin.

Store Dalbygaard blev købt fri fra Bygholm c. 1840 af Ole Nielsen, der havde faaet Fæstet efter Niels Hansen, og som testamenterede Gaarden til sin Hustrus Søstersøn, Claus Jacobsen, hvis Enke, Karen, f. Hansen, efter hans Død 1879 overtog Ejendommen og 1882 giftede sig med Peder Rasmussen; dennes Enke efter andet Ægteskab giftede sig med Erik Hansen, af hvem den nuv. Ejer har købt.

Gaarden ligger paa sin oprindelige Plads i den ø. Del af Store Dalby By. Bygningerne er opførte i Bindingsværk undtagen en betonmuret Kostald, der bærer Paptag, medens alle de øvrige Bygninger er straatækte.

**Kildevang**, Tyrsted Sogn. Postforb. og St.: Horsens, hvortil c. 4½ Km. Ejerinde: Enkefru *Cecilie Marie Sørensen*, f. *Rasmussen*, som overtog Gaarden 13. Jan. 1914, er født i Sejet 2. Novbr. 1869 og var gift med *Jens Peter Sørensen*, født paa Ejendommen 8. Jan. 1867, død 13. Jan. 1914.

Matr.-Nr. 7a m. fl. af Tyrsted. Hartkorn 4 Tdr. 6 Skpr. 2¼ Alb. Ejendomsskyld 32,000 Kr. Brandassurance for Bygningerne 24,000 Kr. Areal 45 Tdr. Ld., deraf Ager 42, Eng ½, Mose 1, Have og Gaardsplads 1½. Gaarden drives af Ejerinden med Sønnen, *Søren Peter Sørensen*, født paa Ejendommen 5. Aug. 1894, som Bestyrer. Af Agermarken drives 37 Tdr. Ld. i en 8 Marksdrift: Havre, ½ Helbrak ½ Staldfoder, Rug, Roer, Byg, Havre og 2aars Græs; 5 Tdr. Ld. i en 6 Marksdrift: Havre, Helbrak, Rug, Byg, Havre og Græs. Jordens Bonitet er dels dyb Lermuld paa Lerunderlag, dels moseagtig, dyb Muld paa Blaalers-



Kildevang.

underlag. Der holdes 12 Køer, 10 Stkr. Ungkvæg og Kalve og 2 Tyre af sortbroget jysk Race, 3 Heste og 1 Plag. Sidste Aar solgtes c. 50 Fedesvin.

Kildevang var Fæste under Boller Gods. I Gaardens Arkiv nævnes som ældst kendt Fæster *Søren Hansen*, hvis Søn, *Jens Sørensen*, 1803 overtog Ejendommen efter Faderen, og hans Søn, *Søren Jensen*, fik Fæstet 1855; han købte 9. Decbr. 1880 Gaarden til fri Ejendom. Efter hans Død 1886 overtog Enken Gaarden, som hun 1893 overdrog til sin Søn, *Jens Peter Sørensen*, den nuv. Ejerindes afdøde Mand.

Gaarden laa tidligere inde i Tyrsted By, men blev 1905—06 udflyttet til sin nuv. Plads c. ½ Km. SV. for Byen, hvor den ligger hyggeligt omgivet af Haven med vid Udsigt over den naturskønne Egn. Bygningerne staar hovedsagelig i Grundmur, Hovedb. har Tegltag, Avlsb. bærer Straatage. Markerne ligger over let bølgeformet Terræn.

**Fredenshjem**, Tyrsted Sogn. Postforb. og St.: Horsens, hvortil c. 4 Km. Ejerinde: Enkefru *Karen Rasmussen*, f. *Olsen*, som overtog Gaarden 19. Maj 1897, er født i Løsning 25. Jan. 1857 og var gift med *Søren Rasmussen*, født paa Ejendommen 17. Septbr. 1839, død 19. Maj 1897.

Matr.-Nr. 6a m. fl. af Tyrsted. Hartkorn 4 Tdr. 7 Skpr. 1 Fdkr. 2½ Alb. Ejendomsskyld 28,000 Kr. Brandassurance for Bygningerne 16,000 Kr. Areal 46 Tdr. Ld., deraf Ager 42½, Mose 2, Have og Gaardsplads 1½. Gaarden drives af Ejerinden med Sønnen, *Rasmus Vogn Rasmussen*, som Bestyrer; R. V. Rasmussen er født paa Ejendommen 20. Jan. 1886. Af Agermarken drives 36 Tdr. Ld. i en 8 Marksdrift: Havre, Helbrak, Rug, Byg, Roer, Havre og 2aars Græs; 6½ Td. Ld. i en 6 Marksdrift: Havre, Rug, Roer, Byg og 2aars Græs. Jordens Bonitet er dyb Lermuld paa Lerunderlag. Der holdes 14 Køer, 12 Stkr. Ung-

kvæg og Kalve og 2 Tyre af sortbroget jysk Race, 3 Heste og 2 Plage. Sidste Aar solgtes 22 Fedesvin og c. 80 Maanedsgriise.

Fredenshjem var Fæste under Boller. Vogn Nielsen efterfulgtes 4. Oktbr. 1826 som Fæster af sin Søn, Rasmus Vognsen, der 22. Jan. 1868 frikøbte Gaarden. Hans Enke overtog Ejendommen ved hans Død 1871 og overdrog den samme Aar til Sønnen, Søren Rasmussen, efter hvem Enken, den nuv. Ejerinde, har overtaget den.

Gaarden blev udflyttet 1879 fra Tyrsted By til sin nuv. Plads c.  $\frac{1}{2}$  Km. S. for Byen. Den grundmurede Hovedb. ligger i s. Side af Gaardspladsen og har Tegltag, af Avlsb.



Fredenshjem.

er Sidelængerne opførte i Grundmur, n. Længe derimod i Bindingsværk, de har alle Straatage. — Terrænet over Markerne er jævnt undtagen de 15 Tdr. Ld. over Markens Midte, der er let bølgeformet.

**Højvanggaard**, Tyrsted Sogn. Postforb. og St.: Horsens, hvortil c. 4 Km. Ejer: *Frederik Kristian Vilhelm Jensen*, som overtog Gaarden 1. April 1912, er født i Sønder Galten Skole i Aarhus Amt 16. Maj, 1868 og gift med *Bodil Kirstine Jørgensen*, født i Hostrup i Stauby Sogn 11. April 1872.

Matr.-Nr. 12a m. fl. af Tyrsted. Hartkorn 5 Tdr. 1 Skp. 2 Fdkr.  $\frac{1}{4}$  Alb. Ejendomsskyld 29,000 Kr. Brandassurance for Bygningerne 18,000 Kr. Areal 49 Tdr. Ld., deraf Ager 46 $\frac{1}{4}$ , Eng  $\frac{3}{4}$ , Have og Gaardsplads 1 $\frac{1}{2}$ . Af Agermarken drives 19 Tdr. Ld. i en 6 Marksdrift: Havre, Roer, Byg, Roer, Havre og Græs; 28 Tdr. Ld. i en 6 Marksdrift: Havre, Helbrak, Hvede, Roer, Havre og Græs. Jordens Bonitet er dyb Lermuld paa Lerunderlag undtagen c. 6 Tdr. Ld. dyb Lermuld paa Kvægunderlag. Der holdes 16 Køer, 8 Stkr. Ungkvæg og Kalve og 2 Tyre af sortbroget jysk Race, 3 Heste, 1 Plag og 3 Faar. Sidste Aar solgtes c. 40 Fedesvin.

Højvanggaard var oprindelig Fæste under Boller, men købtes fri af Søren Nielsen, med hvem Enken efter den sidste Fæster, Jens Pedersen, havde giftet sig. Søren Niensens Søn, Marius Nielsen, overtog 1895 Ejendommen, som han 1903 solgte til Rasmus Larsen, af hvem nuv. Ejer har købt.

Gaarden ligger paa sin gamle Plads nordligst af Gaardene i Tyrsted By. Bygningerne er dels opførte i Grundmur, dels i Bindingsværk og har Tegl-, Pap- og Straatage.

**Anelyst**, Tyrsted Sogn. Postforb. og St.: Horsens, hvortil c. 4 Km. Tlf. 7 over Tyrsted Central. Ejer: *Niels Nielsen Hjerrild*, som overtog Gaarden 1. Maj 1899, er født i Dallerup 16. Aug. 1871 og gift med *Elise Johanne Madsen*, født i Nebsager i Bjerger Herred 23. Marts 1876.

Matr.-Nr. 5a m. fl. af Tyrsted. Hartkorn 5 Tdr. 2 Skpr. 1 Alb. Ejendomsskyld 32,000 Kr. Brandassurance for Bygningerne 19,158 Kr. Areal 53 $\frac{3}{4}$  Td. Ld., deraf Ager 50 $\frac{1}{2}$ , Eng  $\frac{1}{4}$ , Mose 1 $\frac{1}{2}$ , Have og Gaardsplads 1 $\frac{1}{2}$ . Af Agermarken drives 28 Tdr. Ld. i en 8 Marksdrift: Havre, Roer, Blandsæd, Byg, Roer, Havre og 2aars Græs; 22 $\frac{1}{2}$  Td. Ld. i en 8 Marksdrift: Havre, Helbrak, Rug, Byg, Havre



og 3aars Græs. Jordens Bonitet er dyb Lermuld paa Lerunderlag. Der holdes 16 Køer, 8 Stkr. Ungkvæg og Kalve af sortbroget jysk Race, 4 Heste, 2 Plage og 2 Faar. Sidste Aar solgtes c. 25 Fedesvin.



Anelyst.

Anelyst hørte tidligere under Boller. Som ældst kendt Fæster nævnes Peder Jørgensen, der fik Gaarden efter sin Fader, og hvis Søn, Anders Pedersen, 30. April 1866 købte til Selveje for 9,500 Rbd. og senere solgte til den nuv. Ejer.

Gaarden, der oprindelig laa inde i Tyrsted By, blev 1878 udflyttet til sin nuv. Plads c.  $\frac{1}{2}$  Km. S. for Byen, hvor den ligger meget hyggeligt omgivet af Pryd- og Frugthaven med vid Udsigt over den smukke, skovklædte Egn. Bygningerne er dels af Grundmur og dels af Bindingsværk, Hovedb. har Tegltag, Avlsb. bærer alle Straatage. — Terrænet er jævnt over de 28 Tdr. Ld. og let bølgeformet over Resten.

**Kristinesminde**, Tyrsted Sogn. Postforb. og St.: Horsens, hvortil c. 3 Km. Ejer: *Søren Nielsen Jacobsen*, som overtog Gaarden 12. Septbr. 1901, er født i Raarup i Bjerger Herred 16. Jan. 1867 og gift med *Marie Kristine Jørgensen*, født paa Højagergaard i Skjold i Bjerger Herred 18. Juli 1874.



Kristinesminde.

Matr.-Nr. 15a m. fl. af Tyrsted. Hartkorn 5 Tdr. 4 Skpr. 1 Fdkr.  $2\frac{1}{4}$  Alb. Ejendomsskyld 35,000 Kr. Brandassurance for Bygningerne 21,660 Kr. Areal 50 Tdr. Ld., deraf Ager 48, Have og Gaardsplads  $1\frac{1}{2}$ , Veje  $\frac{1}{2}$ . Agermarken drives i en 6 Marksdrift:  $\frac{1}{2}$  Havre  $\frac{1}{2}$  Helbrak,  $\frac{1}{2}$  Roer  $\frac{1}{2}$  Vintersæd, Byg,

Havre og 2aars Græs. Jordens Bonitet er dyb, mild Lermuld paa Lerunderlag undtagen 8 Tdr. Ld. noget stærkere Muld. Der holdes 18 Køer, 10 Stkr. Ungkvæg og Kalve og 2 Tyre af blandet jysk og rød dansk Race, 3 Heste og 2 Faar. Sidste Aar solgtes c. 30 Fedesvin og 50 Maanedsgriise.

Kristinesminde var Fæste under Boller Gods, men blev frikøbt formentlig 1866 af Niels Christian Nielsen, der 31. Jan. 1880 overdrog Gaarden til sin Søn, Søren Nielsen, af hvem den nuv. Ejer har købt.

Gaarden laa tidligere midt i Tyrsted By, men blev allerede 1848 udflyttet til sin nuv. Plads c. 1½ Km. NV. for Byen, hvor den ligger højt med Udsigt over Horsens By og Fjord. Af Bygningerne er Hovedb. og v. Længe opførte i Grundmur, n. Længe staaar dels i Grundmur, dels i Bindingsværk, og ø. Længe er af Bindingsværk. Hovedb. har Tag af Pandeplader, Sidelængerne er straaetækte. — Markerne ligger over let bølgeformet Terræn med jævnt Fald mod N.

**Tyrsted Søndergaard**, Tyrsted Sogn. Postforb. og St.: Horsens, hvortil c. 4 Km. Ejer: *Rasmus Christian Nielsen*, som overtog Gaarden 1. Aug. 1898, er født paa Ejendommen 14. Juni 1872.

Matr.-Nr. 11a m. fl. af Tyrsted. Hartkorn 6 Tdr. 6 Skpr. 2¼ Alb. Ejendomsskyld 36,000 Kr. Brandassurance for Bygningerne 14,150 Kr. Areal 60 Tdr. Ld., deraf Ager 57½, Eng 1, Have og Gaardsplads 1½. Af Agermarken drives 30 Tdr. Ld. i en 7 Marksdrift: Havre, Helbrak, Rug, Byg, Havre og 2aars Græs; 27½ Td. Ld. i en 7 Marksdrift: Havre, Roer, Byg, Roer, Havre og 2aars Græs. Jordens Bonitet er paa de 27½ Td. Ld. dyb Lermuld paa Lerunderlag og paa de 30 Tdr. Ld. dyb Muld paa Ler- og Kvægunderlag. Der holdes 18 Køer, 10 Stkr. Ungkvæg og Kalve og 2 Tyre af sortbroget jysk Race samt 4 Heste. Sidste Aar solgtes c. 35 Fedesvin.

Tyrsted Søndergaard hørte tidligere under Boller. Den ældst kendte Fæster er Søren Jørgensen, hvis Sønnedatters Mand, Niels Hansen, købte til fri Ejendom og 1898 overdrog Ejendommen til sin Søn, den nuv. Ejer.

Gaarden ligger paa sin gamle Plads sydligst i Tyrsted By. Bygningerne er opførte dels i Grundmur, dels i Bindingsværk og har Tegl- og Straataage.

**Fredenslund**, Stenderup Sogn. Postforb. og St.: Stenderup, hvortil c. 2 Km. Gaarden ligger c. 11 Km. fra Horsens. Ejer: *Niels Hansen Nielsen*, som overtog Gaarden 1. Decbr. 1899, er født i Raarup i Bjerger Herred 23. Maj 1872 og gift med *Nielsine Marie Nielsen-Hjerrild*, født i Tyrsted 7. Decbr. 1875.

Matr.-Nr. 2b m. fl. af Nørre Aldum. Hartkorn 4 Tdr. 6 Skpr. 2¼ Alb. Ejendomsskyld 32,000 Kr. Brandassurance for Bygningerne 12,800 Kr. Areal 51 Tdr. Ld., deraf Ager 45½, Eng 3, Have og Gaardsplads 1½, Veje 1. Af Agermarken drives 28½ Td. Ld. i en 8 Marksdrift: Havre, Roer, Byg, Rundbælg til Slæt, Rug, Havre og 2aars Græs; 17 Tdr. Ld. i en 8 Marksdrift: Havre, Helbrak, Vintersæd, Roer, Byg, Havre og 2aars Græs. Jordens Bonitet er dyb Lermuld paa Lerunderlag undtagen c. 2 Tdr. Ld. lettere Muld paa Grusunderlag. Der holdes 18 Køer, 14 Stkr. Ungkvæg og Kalve og 1 Tyr af sortbroget jysk Race, 4 Heste, 1 Plag og 2 Faar. Sidste Aar solgtes 36 Fedesvin.

Fredenslund var Fæstegaard under Boller, men blev frikøbt c. 1860. Der nævnes ingen Ejer før Jens Andersen, der c. 1863 overdrog Gaarden til sin Søn, Niels Jensen, som afhændede den til sin Hustrus Søstersøn, den nuv. Ejer.

Gaarden laa oprindeligt inde i Nørre Aldum By, men udflyttedes 1858 til sin nuv. Plads c. 2 Km. S. for Byen. Den grundmurede Hovedb. ligger i n. Side af Gaardspladsen og er opført 1858 ligesom s. Længe, hvorimod de andre Avlsb. er opførte senere.

**Enkefru Laursens Gaard** i Sønder Aldum, Stenderup Sogn. Postforb. og St.: Stenderup, hvortil c. 2 Km. Gaarden ligger c. 11 Km. fra Horsens. Ejerinde: Enkefru *Marie Birgitte Laursen*, f. *Nørager*, som overtog Gaarden 21. Jan. 1902, er født paa Nøragergaard paa Bjerger Mark 28. Novbr. 1858 og var gift med *Simon Laursen*, født paa Ejendommen 16. Oktbr. 1856, død 21. Jan. 1902.

Matr.-Nr. 4a m. fl. af Sønder Aldum. Hartkorn 5 Tdr. 5 Skpr. 1½ Alb. Ejendomsskyld 30,000 Kr. Brandassurance for Bygningerne 18,000 Kr. Areal

53 ½ Td. Ld., deraf Ager 46 ¼, Eng 5 ¼, Mose ½, Have og Gaardsplads 1. Gaarden drives af Ejerinden med dennes næstældste Søn, *Harald Nørager Laursen*, som Bestyrer; H. N. Laursen er født paa Ejendommen 24. Juni 1884. Af Agermarken drives 24 ¼ Td. Ld. i en 8 Marksdrift: Havre, Helbrak, Hvede, Roer, Byg, Havre og 2aars Græs; 22 Tdr. Ld. i en 8 Marksdrift: Havre, Roer, Byg, Blandsæd, Roer, Havre og 2aars Græs. Jordens Bonitet er paa de 24 ¼ Td. Ld. mild Ler-  
Lermuld paa Lerunderlag, Resten er dyb Muld paa Grusunderlag. Der holdes 16 Køer, 14 Stkr. Ungkvæg og Kalve og 2 Tyre af rød dansk Race, 4 Heste og 2 Plage. Sidste Aar solgtes 56 Fedesvin.



Enkefru Laursens Gaard.

Gaarden hørte som Fæste under Byholm. Den ældst kendte Fæster er Simon Sørensen, i hvis Slægt Fæstet havde været i flere Generationer. Hans Søn, Søren Simonsen, købte til Selveje 24. Juni 1842 for 1,600 Rbd. og overdrog 19. Septbr. 1853 Ejendommen til Svogeren, Laurs Sørensen, der 1882 afhændede den til sin Søn, Simon Laursen, efter hvis Død hans Enke, den nuv. Ejerinde, har overtaget den.

Gaarden ligger hyggeligt vestligst i Sønder Aldum By. Af de solide, velholdte Bygninger er Hovedb. og ø. Længe opførte i Grundmur, v. Længe i Kampsten-Grundmur, Hovedb. bærer Paptag. — Jorderne ligger over overvejende jævnt Terræn, dog er den ø. Del en Del bakket.

**Braa Mølle**, Stenderup Sogn. Postforb. og St.: Braaskov, hvortil c. 1 Km. Tlf. 12 over Stenderup Central. Gaarden ligger c. 12 Km. fra Horsens. Ejer: *Jørgen Peter Israelsen*, som overtog Gaarden 1. Oktbr. 1908, er født paa Løkkegaard i Eriknauer 31. Decbr. 1866 og gift med *Ane Kathrine Mikkelsen*, født paa Nebsager Løkke 29. Marts 1876.

Matr.-Nr. 10 m. fl. af Braa. Hartkorn 4 Tdr. 1 Fdkr. ¼ Alb. Ejendoms-  
skyld 32,000 Kr. Brandassurance for Bygningerne 25,000 Kr. Areal 44 ½ Td. Ld., deraf Ager 38, Eng 1 ½, Mose ½, Veje ½, Mølle-  
dam 1, Skov 1 ½, Have og Gaardsplads 1 ½. Agermarken drives i en 8 Marksdrift: Havre, Roer, Byg, ½ Bland-  
sæd ½ Rug, Roer, Havre og 2aars Græs. Jordens Bonitet er halvt Lermuld paa Lerunderlag, Resten er lettere Muld paa Kvægunderlag. Der holdes 14 Køer, 4 Stkr. Ungkvæg og Kalve og 2 Tyre af rød dansk Race, 3 Heste og 2 Faar. Sidste Aar solgtes c. 65 Fedesvin.

Braa Mølle hørte som Fæste under Boller. Den sidste Fæster var Christoffer Jørgensen; efter ham blev den købt fri og c. 1852 solgt til Garver Møller i Horsens, der c. 1872 solgte til Peder Madsen, som atter 1878 solgte til Hans Pedersen, af hvem den nuv. Ejer har købt.

Møllen har de sidste 200 Aar ligget paa den samme Plads ved Urlev Aa. Alle Bygningerne er opførte i Grundmur og har Tage af Pandeplader, Pap og Straa.

**Dallykke**, Stenderup Sogn. Postforb. og St.: Braaskov, hvortil c. 2 Km. Gaarden ligger c. 9 ½ Km. fra Horsens. Ejer: *Peder Jacob Pedersen*, som over-

tog Gaarden 22. Febr. 1898, er født paa Kjærslund i Sejet 14. Septbr. 1872 og gift med *Katharine Jørgine Tingleff*, født i Højrup i Sejrskov Sogn 30. Marts 1873.

Matr.-Nr. 5a af Braa. Hartkorn 4 Tdr. 6 Skpr. 2 Fdkr. 1½ Alb. Ejendomsskyld 29,000 Kr. Brandassurance for Bygningerne 21,900 Kr. Areal 50 Tdr. Ld., deraf Ager 47½, Mose 1, Have og Gaardsplads 1½. Agermarken drives i en 8 Marksdrift: Havre, Roer, Byg, Græs (Rundbælg og Agerhejre), ⅔ Rug ⅓ Staldfoder, Havre og 2aars Græs. Jordens Bonitet er dyb Muld paa blandet Ler-, Kvæg- og Sandunderlag. Der holdes 16 Køer, 12 Stkr. Ungkvæg og Kalve og 2 Tyre af sortbroget jysk Race, 4 Heste samt 2 Plage og Føl. Sidste Aar solgtes c. 50 Fedesvin og c. 40 Maanedsgriise.

Dallykke hørte tidligere under Aarhus Hospital, men købtes til fri Ejendom af Anders Jørgensen 1. Juni 1781. Derefter nævnes som Ejer Hans Jespersen, hvis Søn, Jesper Hansen, overtog Gaarden 1870 og 1898 solgte til den nuv. Ejer.



Dallykke.

Gaarden laa tidligere inde i Braa By, men blev 1869—70 udflyttet til sin nuv. Plads c. 1 Km. N. for Byen, hvor den ligger meget idyllisk omgivet af Haven og Plantninger. Indtil Udflytningen var Gaarden paa c. 80 Tdr. Ld., hvoraf den nuv. Gaard var de 50 Tdr. Ld. Udmark til den oprindelige Gaard. De store, velindrettede Bygninger staar alle i Grundmur, Hovedb. har Tegltag, Avlsb. Straatage.

**Tryglkjær**, Uth Sogn. Postforb. og St.: Horsens, hvortil c. 7½ Km. Tilf. 6 over Tyrsted Central. Ejer: *Grevskabet Frijsenborg*. Gaarden er bortforpagtet til *Jens Peter Frederik Nielsen*, som overtog den 1. Maj 1902; han er født paa Ejendommen 3. Juni 1875 og gift med *Hansine Kristine Hansen*, født i Ladby i Kjølstrup Sogn, Odense Amt, 28. Jan. 1876.

Matr.-Nr. 3a m. fl. af Uth. Hartkorn 5 Tdr. 1 Skp. 3 Fdkr. 1¼ Alb. Ejendomsskyld 32,000 Kr. Brandassurance for Bygningerne c. 20,000 Kr. Areal 54 Tdr. Ld., deraf Ager 52, Have og Gaardsplads 2. Agermarken drives i en 10 Marksdrift: Havre, Roer, Blandsæd, Gul Rundbælg og Halvbrak, Rug, Byg, ½ Roer ½ Kartofler, Havre og 2aars Græs. Jordens Bonitet er paa de 30 Tdr. Ld. mild Lermuld paa Lerunderlag, paa 22 Tdr. Ld. meget forskelligartet fra stærk Lerjord til mild Muld paa Ler- og Sandunderlag. Der holdes 18 Køer, 14 Stkr. Ungkvæg og Kalve og 2 Tyre af sortbroget jysk Race, 4 Heste og 4 Plage og Føl. Sidste Aar solgtes 54 Fedesvin.

Tryglkjær har været i samme Slægts Fæste og Forpagtning gennem flere Generationer. Som ældst kendt Fæster nævnes Niels Sørensen, hvis Søn og Sønnesøn, der begge hed Niels Nielsen, havde Gaarden i Forpagtning efter ham; den sidstnævnte døde 1899, hvorefter Enken afstod Forpagtningen til deres Søn, den nuv. Forpagter. Ovennævnte Niels Sørensen, den nuv. Forpagters Oldefader, var Bysmed i Uth By og fik Valget imellem at tage Fæstet eller blive udskrevet til Soldat. Baade hans Søn og

Sønnesøn beholdt tillige Stillingen som Bysmed, og de havde en stor Forretning specielt med »Eggetøj« (Økser, Huggejern, Knive).

Gaarden blev 1905—06 udflyttet til sin nuv. Plads sydligst i Uth By. Bygningerne er dels opførte i Grundmur, dels i Bindingsværk og bærer Tegl- og Straatage. — Jorderne ligger over jævnt Terræn.

**Degnegaard**, Uth Sogn. Postforb. og St.: Horsens, hvortil c. 7½ Km. Ejer: *Grevskabet Frijsenborg*. Gaarden er bortforpagtet til *Anton Pedersen*, som overtog den 1. Maj 1882; han er født paa Raadkjær, Uth Mark, 19. Maj 1848 og gift med *Mette Marie Jensen*, født paa Bjergelide i Bjerger Herred 11. Aug. 1849.

Matr.-Nr. 17 m. fl. af Uth. Hartkorn 5 Tdr. 3 Skpr. 3 Fdkr. 2 Alb. Ejendomsskyld 28,000 Kr. Brandassurance for Bygningerne c. 15,000 Kr. Areal 49½ Td. Ld., deraf Ager 47, Eng 1, Have og Gaardsplads 1½. Af Agermarken drives 26 Tdr. Ld. i en 8 Marksdrift: Havre, ½ Roer ½ Staldfoder, Rug, Roer, Byg, Havre og 2aars Græs; 21 Tdr. Ld. i en 6 Marksdrift: Havre, Roer, Byg, Havre og 2aars Græs. Jordens Bonitet paa 24 Tdr. Ld. mild, dyb Lermuld paa Lerunderlag og paa 23 Tdr. Ld. mild Muld paa Ler- og Kvægunderlag. Der holdes 18 Køer. 10 Stkr. Ungkvæg og Kalve og 2 Tyre af sortbroget jysk Race, 4 Heste, 1 Plag og 2 Faar. Sidste Aar solgtes 43 Fedesvin.

Degnegaard hører under Boller Gods. Gaardens Arkiv nævner Poul Dalnæs som den først kendte Fæster; han fulgtes af Niels Mathiasen, hvis Enke 1865 giftede sig anden Gang med Jens Olesen, der ved Overtagelsen forpagtede den tidligere Fæstegaard; han døde 1881, og 1882 forpagtede Grevskabet Gaarden til den nuv. Forpagter.

Gaarden ligger paa sin gamle Plads omtrent midt i Uth By. Bygningerne er opførte i Bindingsværk undtagen den grundmurede s. Del af ø. Længe.

**Raadkjær**, Uth Sogn. Postforb. og St.: Horsens, hvortil c. 7½ Km. Ejer: *Grevskabet Frijsenborg*. Gaarden er bortforpagtet til *Niels Christian Pedersen*, som overtog den 1. Maj 1882; han er født paa Ejendommen 30. Septbr. 1846



Raadkjær.

og var gift med *Ane Kirstine Jensen*, født paa Bjergelide i Bjerger Sogn 24. Septbr. 1863, død 22. Jan. 1914.

Matr.-Nr. 6a, 7a m. fl. af Uth. Hartkorn 5 Tdr. 3 Skpr. 1½ Alb. Ejendomsskyld 34,000 Kr. Brandassurance for Bygningerne 17,247 Kr. Areal 54 Tdr. Ld., deraf Ager 52, Skov ½, Have og Gaardsplads 1½. Agermarken drives i en 7 Marksdrift: Havre, Helbrak (2/3 Roer), Rug, Byg (1 Td. Ld. Kartofler), Havre og 2aars Græs. Jordens Bonitet er paa 32 Tdr. Ld. mild Lermuld paa Lerunderlag, paa 20 Tdr. Ld. stærk Lerjord paa Lerunderlag. Der holdes 17 Køer og 13 Stkr. Ungkvæg og Kalve af jysk og rød dansk Race, 4 Heste, 2 Plage og 2 Faar. Sidste Aar solgtes c. 50 Fedesvin.

Raadkjær hørte tidligere under Hovedgaarden Boller. Den første Fæster, der nævnes i Gaardens Arkiv, er Søren Sørensen, der døde 1824, og hvis Enke giftede

sig igen med Peder Christensen, der overtog Fæstet 1825, og ved hvis Død hans Søn af andet Ægteskab, den nuv. Forpagter, overtog Ejendommen.

Gaarden laa oprindeligt inde i Uth By, men blev 1846 udflyttet til sin nuv. Plads c. 1 Km. Ø. for Byen, hvor den ligger hyggeligt omgivet af den gamle Have. Hovedb. er opført i Grundmur, Avlsb. dels i Grundmur, dels i Bindingsværk, alle Bygningerne har Straatage.

**Roldgaard**, Uth Sogn. Postforb. og St.: Horsens, hvortil c. 7½ Km. Ejer: *Grevskabet Frijsenborg*. Gaarden er bortforpagtet til *Morten Nielsen Mortensen*, som overtog den 3. Maj 1912; han er født paa Ejendommen 7. Aug. 1878.

Matr.-Nr. 3c m. fl. af Uth. Hartkorn 5 Tdr. 6 Skpr. 2½ Alb. Ejendoms-skyld 32,000 Kr. Brandassurance for Bygningerne c. 12,500 Kr. Areal 55½ Td. Ld., deraf Ager 54, Have og Gaardsplads 1½. Af Agermarken drives 52 Tdr. Ld. i en 8 Marksdrift: Havre, Roer, Byg, Havre, Roer, Havre og 2aars Græs; Resten henligger i vedvarende Græs i Indhegning. Jordens Bonitet er mild Lermuld paa Lerunderlag. Der holdes 16 Køer, 17 Stkr. Ungkvæg og Kalve og 2 Tyre af sortbroget jysk Race, 4 Heste, 2 Plage og 2 Faar. Sidste Aar solgtes c. 40 Fedesvin.

Roldgaard hørte som Fæste under Boller. Den sidste Fæster var Niels Christensen, hvis Enke giftede sig med Niels Christian Mortensen, der ved Overtagelsen 1872 forpagtede Gaarden, og ved hvis Død Sønnen, den nuv. Forpagter, overtog den.

Gaarden brændte 1855 og blev derefter opført med de nuv. grundmurede, straa-tækte Bygninger. — Terrænet over Markerne er let bølgeformet.

**Sorgenfri**, Uth Sogn. Postforb. og St.: Horsens, hvortil c. 9 Km. Tlf. 9 over Sejet Central. Ejer: *Jørgen Pedersen*, som overtog Gaarden 25. Juni 1889, er født paa Ejendommen 7. Juni 1855 og gift med *Ane Kirstine Madsen*, født paa Pærgaard i Glud Sogn 14. Juni 1868.

Matr.-Nr. 8a m. fl. af Sejet. Hartkorn 4 Tdr. 3 Skpr. 2¾ Alb. Ejendoms-skyld 30,000 Kr. Brandassurance for Bygningerne 18,500 Kr. Areal 45 Tdr. Ld., deraf Ager 40½, Eng 3, Have og Gaardsplads 1½. Agermarken drives i en 9 Marksdrift: Havre, Helbrak, Rug, Havre, Roer, Byg, Havre og 2aars Græs. Jordens Bonitet er mild Lermuld paa Lerunderlag, enkelte Pletter paa Kvæg-underlag. Der holdes 14 Køer, 14 Stkr. Ungkvæg og Kalve og 2 Tyre af sort-broget jysk Race, 3 Heste og 3 Faar. Sidste Aar solgtes c. 35 Fedesvin.

Sorgenfri var tidligere Fæstegaard under Boller. Først i 1820erne blev Rasmus Nielsen, der var Høker i Sejet, tvunget til at overtage Fæstet, og efter ham fik hans Søn, Peder Rasmussen, det 1854; han frikøbte 28. Marts 1866 for 6,000 Rbd. Ejendommen, som han 1889 overdrog til Sønnen, den nuv. Ejer.

Gaarden blev 1865 udflyttet fra Sejet By til sin nuv. Plads c. ½ Km. Ø. for Byen tæt N. for Horsens-Glud Landevej. Bygningerne er af Grundmur undtagen s. Længe, der er opført i Bindingsværk. Den tilhørende Jord ligger over jævnt Terræn, og der er fra Gaarden en smuk Udsigt over den nære Horsens Fjord.

**Elbækgaard**, Uth Sogn. Postforb. og St.: Horsens, hvortil c. 10 Km. Tlf. 7 over Sejet Central. Ejer: *Niels Pedersen*, som overtog Gaarden 1. Juni 1897, er født paa Ejendommen 30. Septbr. 1866 og gift med *Karen Jacobsen*, født i Ustrup 18. Juli 1875.

Matr.-Nr. 5a m. fl. af Sejet. Hartkorn 5 Tdr. Ejendomsskyld 29,000 Kr. Brandassurance for Bygningerne 10,508 Kr. Areal 44 Tdr. Ld., deraf Ager 41¼, Eng 1½, Have og Gaardsplads ¾, Veje og Vandløb ½. Af Agermarken drives 36 Tdr. Ld. i en 7 Marksdrift: Havre, Havre, ⅔ Roer ⅓ Runkelroer til Frøavl, Byg, Havre, Rajgræs til Frøavl og Halvbrak, Vintersæd; Resten henligger i fler-aarigt Græs til Frøavl af Hundegræs. Jordens Bonitet er paa de 36 Tdr. Ld. stærk Lerjord paa Lerunderlag, Resten er mild Muld paa Kvægunderlag. Der holdes 6 Køer og 3 Stkr. Ungkvæg og Kalve af sortbroget jysk Race, 4 Heste og 2 Plage. Sidste Aar solgtes c. 50 Fedesvin og 40 Maanedsgriise. Største Delen af Fou-ragen sælges, og der benyttes aarlig c. 6,000 Kilogram Kunstgødning.

Elbækgaard hørte som Fæste under Boller. Som ældst kendt Fæster nævnes Niels Jacobsen, hvis Enke efter hans Død 1863 giftede sig med Thorkild Pedersen, der købte Gaarden til fri Ejendom 1866, og efter hvem hans Søn, den nuv. Ejer, har overtaget den.

Gaarden laa inde i Sejet By, indtil forrige Ejer efter Købet udflyttede den til dens nuv. Plads c. 2 Km. N. for Byen. Bygningerne er opførte i Bindingsværk og bærer Straatage, undtagen en V. for Gaarden liggende Svinestald, der er opført i Kampesten. Desuden findes en Trælade med Tag af Pandeplader.

**Strandlykke**, Uth Sogn. Postforb. og St.: Horsens, hvortil c. 10 Km. Tlf. 8 over Sejet Central. Ejer: *Jens Peter Jensen*, som overtog Gaarden 1. Aug. 1914, er født paa Tyklund i Vrads Sogn 5. Aug. 1883 og gift med *Laura Madsen*, født paa Moselundgaard i Svanninge Sogn, Svendborg Amt, 25. Juni 1886.

Matr.-Nr. 6 m. fl. af Sejet. Hartkorn 5 Tdr. Ejendomsskyld 31,000 Kr. Brandassurance for Bygningerne 12,000 Kr. Areal 45 Tdr. Ld., deraf Ager 40½, Eng 3½, Have og Gaardsplads 1. Agermarken drives i en 8 Marksdrift: Byg, Hvede, Roer, Byg, Roer, Havre og 2aars Græs. Jordens Bonitet er Lermuld paa Lerunderlag undtagen 12 Tdr. Ld. stærk Lerjord paa Lerunderlag. Der holdes 22 Køer, 12 Stkr. Ungkvæg og Kalve og 2 Tyre af rød dansk Race, 4 Heste og 4 Plage og Føl. Der sælges aarlig c. 100 Fedesvin.

Strandlykke var Fæste under Boller, men frikøbtes 27. Marts 1866 af Knud Jacobsen, hvis Enke 1884 giftede sig med Jens Jørgensen Hyllerød, af hvem den nuv. Ejer har købt for 53,000 Kr.

Gaarden blev samtidig med Købet til fri Ejendom udflyttet fra Sejet By til sin nuv. Plads c. 1½ Km. N. for Byen. Bygningerne er væsentlig opførte i Bindingsværk og har alle Straatage.

**Sejet Østergaard**, Uth Sogn. Postforb. og St.: Horsens, hvortil c. 9 Km. Ejer: *Christian Jensen*, som overtog Gaarden 20. Maj 1904, er født paa Stenvadgaard i Ustrup 27. Juni 1873 og gift med *Mette Elise Nielsen*, født i Raarup i Bjerge Herred 2. Novbr. 1874.



Sejet Østergaard.

Matr.-Nr. 10a m. fl. af Sejet. Hartkorn 4 Tdr. 5 Skpr. 3 Fdkr. Ejendomsskyld 29,000 Kr. Brandassurance for Bygningerne 18,000 Kr. Areal 51¼ Td. Ld., deraf Ager 46¾, Eng 2½, Have og Gaardsplads 1, Veje 1½. Agermarken drives i en 9 Marksdrift: Havre, Helbrak, Rug, Byg, Roer, Blandsød, Havre og 2aars Græs. Jordens Bonitet er mild Lermuld paa Lerunderlag undtagen c. 3 Tdr. Ld. moseagtig dyb Muld paa Blaalersunderlag. Der holdes 14 Køer, 12 Stkr. Ungkvæg og Kalve og 2 Tyre af sortbroget jysk Race, 4 Heste, 1 Plage og 2 Faar. Sidste Aar solgtes c. 35 Fedesvin.

Sejet Østergaard hørte tidligere under Boller Gods, men købtes 1866 til Selveje af Niels Thomsen, som havde faaet Fæstet ifølge Fæstebrev af 4. Maj 1853, og som 1883 overdrog Ejendommen til sin Søn, Thomas Nielsen, der døde 1901, og hvis Enke 1903 giftede sig med Hestehandler Niels Olesen af Horsens, af hvem den nuv. Ejer har købt.

Gaarden ligger hyggeligt omgivet af Have og Plantning paa sin gamle Plads østligst af Gaardene i Sejet By. Hovedb., der ligger i n. Side af Gaardspladsen, er opført i Bindingsværk ligesom v. og s. Længe, hvorimod ø. Længe, Kostalden, er bygget af nuv. Ejer i Grundmur; alle Bygningerne har Straatage. — Markerne ligger over jævnt Terræn med jævnt Fald mod N.

**Kjærslund, Uth Sogn. Postforb. og St.:** Horsens, hvortil c. 9 Km. Ejer: *Niels Henriksen*, som overtog Gaarden 26. Marts 1878, er født paa Smedhøjgaard paa Tyrsted Mark 20. April 1847 og var gift med *Ane Elisabeth Johanne Laursen*, født paa Amhøjgaard i Neder Bjerge 13. Decbr. 1850, død 20. Juli 1914.

Matr.-Nr. 11 m. fl. af Sejet. Hartkorn 5 Tdr. 4 Skpr. 2½ Alb. Ejendomsskyld 32,000 Kr. Brandassurance for Bygningerne 15,200 Kr. Areal 56 Tdr. Ld., deraf Ager 52½, Eng 2, Have og Gaardsplads 1½. Agermarken drives i en 8 Marksdrift: Havre, Helbrak, Rug, Byg, Roer, Havre og 2aars Græs. Jordens Bonitet er paa 40 Tdr. Ld. stærk Lermuld paa Lerunderlag, Resten er mildere Lermuld paa Lerunderlag. Der holdes 14 Køer, 14 Stkr. Ungkvæg og Kalve og 2 Tyre af sortbroget jysk Race, 4 Heste, 2 Plage og 2 Faar. Sidste Aar solgtes c. 30 Fedesvin.

Kjærslund var Fæste under Boller, men frikøbtes 1866 af Søren Pedersen, i hvis Slægts Fæste Gaarden havde været gennem flere Generationer, og som overdrog den til Svigersønnen, Rasmus Pedersen, efter hvis Død 1878 den ved Auktion blev købt af nuv. Ejer.

Gaarden blev udflyttet fra Sejet By ved Frikøbelsen til sin nuv. Plads c. 600 M. NØ. for Byen. Bygningerne er hovedsagelig opført i Bindingsværk og bærer alle Straatage.

**R. J. Stouenbergs Gaard** i Sejet, Uth Sogn. Postforb. og St.: Horsens, hvortil c. 8 Km. Tlf. 5 over Sejet Central. Ejer: *Rasmus Jensen Stouenberg*, som overtog Gaarden 11. Decbr. 1903, er født i Ølsted i Hatting Herred 29. April 1871 og gift med *Marie Kirstine Rasmussen*, født paa Ejendommen 17. April 1875.

Matr.-Nr. 17a m. fl. af Sejet. Hartkorn 5 Tdr. ¾ Alb. Ejendomsskyld 28,500 Kr. Brandassurance for Bygningerne 15,400 Kr. Areal 39½ Td. Ld., deraf Ager 38, Have og Gaardsplads 1, Veje ½. Agermarken drives i en 9 Marksdrift: Helbrak, ½ Hvede ½ Rug, Blandsæd, Roer, Byg, Havre og 3aars Græs. Jordens Bonitet er dyb Lermuld paa Lerunderlag. Der holdes 14 Køer, 8 Stkr. Ungkvæg og Kalve og 2 Tyre af sortbroget jysk Race, 3 Heste og 2 Plage. Sidste Aar solgtes 28 Fedesvin.

Gaarden hørte tidligere til Boller Gods. Den sidste Fæster var Rasmus Knudsen, hvis Søn, Therkel Rasmussen, 1866 købte Ejendommen fri og 1903 overdrog den til sin Svigersøn, den nuv. Ejer.

Gaarden laa tidligere i Sejet By, men blev 1866 udflyttet til sin nuv. Plads c. ½ Km. SV. for Byen. Hovedb. og v. Længe er opførte i Grundmur, de øvrige Bygninger i Bindingsværk; alle Bygningerne er tækkede med Straa, undtagen Kostalden, der har Bølgebliktag. — Jorderne ligger over jævnt Terræn med jævnt Fald mod S.

**N. Nielsens Gaard** i Sejet, Uth Sogn. Postforb. og St.: Horsens, hvortil c. 8 Km. Ejer: *Niels Nielsen*, som overtog Gaarden 3. Septbr. 1869, er født paa Ejendommen 2. Septbr. 1851 og gift med *Dorthea Marie Therkildsen*, født i Sejet 4. Decbr. 1853.

Matr.-Nr. 20a m. fl. af Sejet. Hartkorn 5 Tdr. 3 Skpr. 3 Fdkr. 1¾ Alb. Ejendomsskyld 28,000 Kr. Brandassurance for Bygningerne 13,300 Kr. Areal 54 Tdr. Ld., deraf Ager 50½, Eng 2, Have og Gaardsplads 1½. Af Agermarken drives 40¾ Td. Ld. i en 9 Marksdrift: Helbrak, Vintersæd, Byg, Havre, Roer, Blandsæd, Havre og 2aars Græs; Resten er bortforpagtet til Ejerens Søn og drives under dennes Gaard Matr.-Nr. 12a af Sejet. Jordens Bonitet er paa 10 Tdr. Ld. dyb Lermuld paa Lerunderlag, paa 15 Tdr. Ld. gruset Muld paa Kvægunderlag, Resten er dyb Muld paa Sandunderlag. Der holdes 12 Køer, 11 Stkr. Ungkvæg og Kalve og 2 Tyre af sortbroget jysk Race, 3 Heste og 3 Faar. Sidste Aar solgtes 38 Fedesvin.

Gaarden hørte oprindeligt under Boller. Den ældste Fæster, der nævnes i Arkivet, er Marius Nielsen, efter hvem Fæstet gik over til Sønnen, Niels Mariussen, der maatte



fratræde Fæstet, som derefter 25. Novbr. 1844 blev overdraget til Niels Nielsen; 24. Marts 1866 købte han Gaarden til Selveje, og hans Enke overdrog den 1869 til deres Søn, den nuv. Ejer.

Gaarden ligger paa sin gamle Plads vestligst af Gaardene i Sejet By. Hovedb., der ligger i n. Side af Gaardspladsen, er opført i Bindingsværk ligesom s. og v. Længe, hvorimod ø. Længe staar i Kampestensmur.

**Herlykke**, Uth Sogn. Postforb. og St.: Horsens, hvortil c. 10 Km. Tlf. 4 over Sejet Central. Ejer: *Grevskabet Frijsenborg*. Gaarden er bortforpagtet til *Peder Jørgensen-Zacho*, som overtog den 1. Marts 1900; han er født i Sejet 28. Maj 1855 og gift med *Petrine Jørgensen*, født i Nebsager i Bjerger Herred 8. Marts 1857.

Matr.-Nr. 16 m. fl. af Sejet. Hartkorn 5 Tdr. 2 Skpr. 1½ Alb. Ejendoms-skyld 30,000 Kr. Brandassurance for Bygningerne 11,500 Kr. Areal 54 Tdr. Ld., deraf Ager 49, Eng 2, Skov 1½, Have og Gaardsplads 1½. Agermarken drives i en 9 Marksdrift: Havre, Roer, Havre, Blandsæd, Havre, Byg, Rug og 2aars Græs. Jordens Bonitet er dyb Lermuld paa Lerunderlag undtagen c. 6 Tdr. Ld. dyb, moseagtig Muld paa Blaalersunderlag. Der holdes 20 Køer, 18 Stkr. Ungkvæg og Kalve og 2 Tyre af sortbroget jysk Race, 4 Heste, 2 Plage og 2 Faar. Sidste Aar solgtes c. 50 Fedesvin og c. 25 Maanedsgrise.

Herlykke var oprindeligt Fæste under Boller. Som ældst kendt Fæster nævnes *Peder Rasmussen*, hvis Enke giftede sig anden Gang med *Ole Jensen*, efter hvem Fæstet 1850 gik over til Stedsønnen, *Rasmus Pedersen*; han fratraadte Fæstet 1900, hvorefter Gaarden blev bortforpagtet til den nuv. Foptager. Dennes Bedstefader kom 1786 ind fra Tyskland som Kunstsnedker.

Gaarden blev udflyttet fra Sejet By 1866 og opført med de nuv. Bygninger c. 1½ Km. SV. for Byen. Hovedb. staar i Bindingsværk, de 3 Avlslænger derimod i Kampestens-Grundmur; alle Bygningerne har Straatage. — Terrænet over Markerne er jævnt med jævnt Fald mod N.

**Stenvadgaard**, Uth Sogn. Postforb. og St.: Horsens, hvortil c. 8 Km. Ejer: *Niels Peder Pedersen*, som overtog Gaarden 1. April 1894, er født i Stenderup 3. April 1864 og gift med *Karen Marie Jensen*, født paa Ejendommen 14. Aug. 1868.

Matr.-Nr. 4a m. fl. af Ustrup. Hartkorn 5 Tdr. 4 Skpr. 2½ Alb. Ejendoms-skyld 35,000 Kr. Brandassurance for Bygningerne 17,001 Kr. Areal 65 Tdr. Ld., deraf Ager 58, Eng 2, Mose ¼, Skov ¼, Have og Gaardsplads 3, Veje og Hegn 1. Af Agermarken drives 32 Tdr. Ld. i en 8 Marksdrift: Havre, Roer, Byg, Rug, Roer, Blandsæd og 2aars Græs; 24 Tdr. Ld. i en 8 Marksdrift: Havre, Brak, Hvede, Blandsæd, Roer, Blandsæd og 2aars Græs; Resten henligger i vedvarende Græs i Indhegning. Jordens Bonitet er paa 30 Tdr. Ld. stærk Lerjord paa Lerunderlag, paa 24 Tdr. Ld. mild Lermuld paa Lerunderlag og paa 2 Tdr. Ld. moseagtig Muld paa Kvægunderlag. Der holdes 18 Køer, 17 Stkr. Ungkvæg og Kalve og 2 Tyre af sortbroget jysk Race, 4 Heste, 3 Plage og Føl samt 3 Faar. Sidste Aar solgtes 56 Fedesvin.

Stenvadgaard hørte tidligere under Grevskabet Frijsenborg. Den ældst kendte Fæster er *Peder Jacobsen*, hvis Dattersøn, *Søren Jensen*, 1866 købte til Selveje og 1894 overdrog Ejendommen til sin Datter, nuv. Ejers Hustru.

Gaarden ligger paa sin gamle Plads østligst i Ustrup By. Hovedb., der ligger i s. Side af Gaardspladsen, er opført 1860 i Bindingsværk, Avlsb. er dels af Grundmur, dels af Bindingsværk. Alle Bygningerne har Straatage. Skoven har Bestand af Ask, Bøg og Gran.

**Christoffersminde**, Uth Sogn. Postforb. og St.: Horsens, hvortil c. 8 Km. Ejer: *Christoffer Rasmussen Hansen*, som overtog Gaarden 25. April 1898, er født paa Ejendommen 7. April 1879 og gift med *Thora Møller*, født paa Sønderlykkegaard i Barrit 10. Jan. 1880.

Matr.-Nr. 5a m. fl. af Ustrup. Hartkorn c. 6 Tdr. 3 Skpr. 2 Fdkr. ¼ Alb. Ejendomsskyld 42,000 Kr. Brandassurance for Bygningerne 21,000 Kr. Areal 70 Tdr. Ld., deraf Ager 63, Mose 1, Skov 4, Have og Gaardsplads 2. Af Agermarken drives 48 Tdr. Ld. i en 10 Marksdrift: Havre, Helbrak, ⅔ Hvede ⅓ Rug,

Byg, Roer, Byg, Roer, Blandsæd og 2aars Græs; 15 Tdr. Ld. i en 6 Marksdrift i Veksel med Brak, Korn og Græs. Jordens Bonitet er mild, dyb Lermuld paa Lerunderlag undtagen c. 10 Tdr. Ld. moseagtig Muld paa Kvægunderlag. Der holdes 16 Køer, 12 Stkr. Ungkvæg og Kalve og 2 Tyre af sortbroget jysk Race, 5 Heste og 2 Plage. Sidste Aar solgtes c. 60 Fedesvin.

Christoffersminde var Fæstegaard under Boller Gods. Den ældst kendte Fæster er Søren Rasmussen, i hvis Slægt Fæstet formentlig havde været gennem flere Generationer, og efter hvem det gik over til Sønnen, Holger Rasmussen, og efter denne til hans Søn, Christoffer Rasmussen, der 17. Decbr. 1863 frikøbte Gaarden for 8,700 Rbd. Da hans Ægteskab var barnløst, gik Ejendommen ved Arv over til hans Søsterdatter, Albine Kirstine, f. Vange, og hendes Mand, Peter Jacob Hansen, der overdrog den til sin Datter, af hvem hendes Broder, den nuv. Ejer, har faaet den.

Gaarden ligger meget hyggeligt paa sin oprindelige Plads midt i Ustrup By. De solide, velholdte Bygninger er alle grundmurede undtagen s. Længe, der til Gaardsiden



Christoffersminde.

staar i Bindingsværk; alle Bygningerne bærer Straatage. — Skoven har Bestand af Bøg og Gran. Terrænet over Markerne er jævnt med jævnt Fald mod N.

Da Christoffer Rasmussen købte Gaarden, var dens Tilliggende paa 80 Tdr. Ld.; men han frasolgte senere 24 Tdr. Ld., medens den nuv. Ejer i 1914 har tilkøbt 16 Tdr. Ld.

**Ustrup Nedergaard**, Uth Sogn. Postforb. og St.: Horsens, hvortil c. 7 Km. Ejer: *Hans Rasmussen Hjerrild*, som overtog Gaarden 20. April 1882, er født paa Ejendommen 20. Maj 1856 og gift med *Jørgine Kathrine Andersen*, født paa Skjold Mark i Bjerger Herred 16. Novbr. 1857.

Matr.-Nr. 7a m. fl. af Ustrup. Hartkorn 5 Tdr. 4 Skpr. 1 Fdkr. 1½ Alb. Ejendomsskyld 30,000 Kr. Brandassurance for Bygningerne 11,700 Kr. Areal 57 Tdr. Ld., deraf Ager 53½, Eng 1, Have og Gaardsplads 2, Veje ½. Af Agermarken drives 30 Tdr. Ld. i en 8 Marksdrift: Havre, ½ Helbrak ½ Roer, ½ Vintersæd ½ Havre, Byg, ½ Byg ½ Roer, Havre og 2aars Græs; 23½ Td. Ld. i en 8 Marksdrift: Helbrak, Rug, Byg, Blandsæd, Havre og 3aars Græs. Jordens Bonitet er paa 30 Tdr. Ld. mild, dyb Lermuld paa Lerunderlag, paa 20½ Td. Ld. lettere Muld paa Ler- og Kvægunderlag og paa 3 Tdr. Ld. moseagtig Muld paa Blaalersunderlag. Der holdes 18 Køer, 12 Stkr. Ungkvæg og Kalve og 1 Tyr af sortbroget jysk Race, 4 Heste, 2 Plage og 3 Faar. Sidste Aar solgtes c. 25 Fedesvin.

Ustrup Nedergaard's ældst kendte Fæster er Jens Bank, efter hvem den fæstedes af Niels (Hjerrild), der fulgtes af sin Søn, Rasmus Nielsen (Hjerrild); han frikøbte 1866 Gaarden og overdrog den 1882 til sin Søn, den nuv. Ejer.

Gaarden ligger paa sin gamle Plads c. 1 Km. NV. for Ustrup By. Alle Bygningerne er opførte i Bindingsværk og bærer Straatage. — Markerne ligger over jævnt Terræn.

**Ustrup Overgaard**, Uth Sogn. Postforb. og St.: Horsens, hvortil c. 8 Km. Tlf. 4 over Tyrsted Central. Ejer: *Søren Peder Jensen*, som overtog Gaarden 12. Oktbr. 1882, er født paa Raadkjær (nuv. Thyrasminde) paa Sejet Mark 15. Jan. 1857 og gift med *Kathrine Elisabeth Nørager*, født paa Nøragergaard paa Bjerge Mark 27. Febr. 1860.

Matr.-Nr. 6a m. fl. af Ustrup. Hartkorn 5 Tdr. 7 Skpr.  $\frac{1}{4}$  Alb. Ejendoms-skyld 28,000 Kr. Brandassurance for Bygningerne 12,000 Kr. Areal 56 Tdr. Ld., deraf Ager 50, Mose  $\frac{1}{2}$ , Skov 2, Have og Gaardsplads 2, Veje  $1\frac{1}{2}$ . Af Agermarken drives 31 Tdr. Ld. i en 7 Marksdrift: Havre,  $\frac{1}{2}$  Helbrak  $\frac{1}{2}$  Roer,  $\frac{1}{2}$  Rug  $\frac{1}{2}$  Blandsæd, Roer, Havre og 2aars Græs; 16 Tdr. Ld. i en 7 Marksdrift: Havre, Roer, Blandsæd, Roer, Havre og 2aars Græs; Resten henligger i vedvarende Græs i Indhegning. Jordens Bonitet er mild, dyb Lermuld paa Lerunderlag undtagen 16 Tdr. Ld. stærk Lerjord. Der holdes 16 Køer, 12 Stkr. Ungkvæg og Kalve og 2 Tyre af sortbroget jysk Race, 4 Heste og 2 Plage. Sidste Aar solgtes c. 50 Fedesvin.

Ustrup Overgaard's ældst kendte Fæster er Mikkel Frederiksen, som 6. Juni 1850 fulgtes af Sønnen, Frederik Mikkelsen, hvis Datter blev gift med den nuv. Ejer, der ved Overtagelsen frikøbte Ejendommen.

Gaarden ligger paa sin gamle Plads vestligst i Ustrup By. Bygningerne er væsentlig opførte i Bindingsværk og bærer alle Straatage undtagen ø. Længe, der har Bølgebliktag. Skoven har Bestand af Bøg, Ask og Gran.

**Højbygaard**, Urlev Sogn. Postforb. og St.: Braaskov, hvortil c. 3 Km. Gaarden ligger c. 15 Km. fra Horsens. Ejerinde: Enkefru *Sidsel Marie Hansen*,



Højbygaard.

f. *Pedersen*, som overtog Gaarden 21. Febr. 1911, er født paa Ejendommen 1. Juni 1869 og var gift med *Ole Møller Hansen*, født paa Damgaard i Gram i Bjerge Herred 4. Maj 1860, død 21. Febr. 1911.

Matr.-Nr. 8a m. fl. af Urlev. Hartkorn 5 Tdr. 1 Skp.  $\frac{1}{2}$  Alb. Ejendoms-skyld 35,000 Kr. Brandassurance for Bygningerne 23,200 Kr. Areal 73 Tdr. Ld., deraf Ager 60, Eng 3, Skov  $8\frac{1}{2}$ , Have og Gaardsplads  $1\frac{1}{2}$ . Gaarden drives af Ejerinden med dennes ældste Søn, *Hans Olesen Hansen*, som Bestyrer; H. O. Hansen er født paa Ejendommen 21. Juni 1893. Af Agermarken drives 32 Tdr. Ld. i en 8 Marksdrift: Havre, Roer, Byg, Rug, Roer, Havre og 2aars Græs; 22 Tdr. Ld. i en 7 Marksdrift: Havre, Helbrak, Hvede, Byg, Havre og 2aars Græs; Resten henligger i vedvarende Græs i Indhegning. Jordens Bonitet er paa c. 8 Tdr. Ld. stærk Lerjord paa Lerunderlag, paa 35 Tdr. Ld. dyb Lermuld paa Lerunderlag. Resten er Sandmuld paa Kvægunderlag. Der holdes 20 Køer, 14 Stkr. Ungkvæg og Kalve og 2 Tyre af sortbroget jysk Race, 4 Heste, 2 Plage og 4 Faar. Sidste Aar solgtes 46 Fedesvin.

Højbygaard var oprindelig Fæste under Barritskov Gods. Den ældst kendte Fæster er Niels Pedersen, der 22. Maj 1795 købte til Selveje for 1000 Rbd., og hvis Enke c. 1807 overdrog Gaarden til deres Søn, Peder Nielsen, efter hvem først hans Enke og c. 1857 hans Søn, Morten Pedersen, fik den. Denne døde 1880, hvorefter Enken overtog Ejendommen, som hun 1891 afhændede til sin Svigersøn, nuv. Ejerindes afdøde Mand.

Gaarden, der gør et hyggeligt og velholdt Indtryk, laa tidligere inde i Urlev By, men blev ved Udskiftningen 1794 udflyttet til sin nuv. Plads c. 2 Km. SØ. for Byen. Af Bygningerne staar v. og n. Længe i Bindingsværk, Hovedb. og ø. Længe er derimod opførte i Grundmur, Hovedb. med Tegltag, Avlsb. med Straatage.

Den n. Del af Markerne ligger over stærkt kuperet Terræn, medens den s. Del er let bølgeformet. Skoven, der har Bestand af Eg, Ask og Gran, ligger i den sv. Del af Marken.

**Hauglund**, Urlev Sogn. Postforb. og St.: Braaskov, hvortil c. 2 Km. Gaarden ligger c. 13½ Km. fra Horsens. Ejer: *Ole Peter Frandsen Haughuus*, som overtog Gaarden 13. Juni 1888, er født paa Ejendommen 8. Septbr. 1862 og gift med *Mette Marie Kjær*, født paa Randgaard i Barrit Sogn 25. April 1865.

Matr.-Nr. 7a af Urlev. Hartkorn 5 Tdr. 3 Skpr. 2 Fdkr. ¼ Alb. Ejendoms-skyld 34,000 Kr. Brandassurance for Bygningerne 12,340 Kr. Areal 77½ Td. Ld., deraf Ager 60, Eng 4½, Skov 12, Have og Gaardsplads 1. Af Agermarken drives 34 Tdr. Ld. i en 8 Marksdrift: Havre, Turnips, Byg, Rug, Roer, Havre og 2aars Græs; 23 Tdr. Ld. i en 8 Marksdrift: Havre, Helbrak, Rug, ½ Blandsæd ½ Havre, ½ Havre ½ Græs og 3aars Græs; Resten henligger i vedvarende Græs i Indhegning. Jordens Bonitet er Lermuld paa Lerunderlag undtagen c. 8 Tdr. Ld. Sandmuld paa Sandunderlag og 4 Tdr. Ld. sort Muld paa Kvægunderlag. Der holdes 17 Køer, 12 Stkr. Ungkvæg og Kalve og 1 Tyr af sortbroget jysk Race. 4 Heste og 1 Plag. Sidste Aar solgtes c. 40 Fedesvin.

Hauglund hørte formentlig under Bygholm Gods, men frikøbtes rimeligvis 1791 af Ole Johansen, hvis Søn, Frands Olesen, overtog Gaarden i 1830erne; efter hans Død 1877 fik hans Enke den, men overdrog den 1888 til Sønnen, den nuv. Ejer.

Gaarden laa tidligere inde i Urlev By, men blev efter Brand 1791 opført paa sin nuv. Plads c. 1½ Km. Ø. for Byen. Alle Bygningerne er opførte i Bindingsværk undtagen den grundmurede ø. Længe; baade Hovedb. og Avlsb. har Straatage.

## Nørvang Herred.



**Greis Præstegaard**, Greis Sogn. Postforb. og St.: Greisdal, hvortil c. 2 Km. Tlf. 4 over Greisdal Central. Gaarden ligger c. 7 Km. fra Vejle. Nuv. Beneficiarius: Provst *Lars Frederik Andersen*, som overtog Embedet 15. Juni 1914, er født i Hagedsted i Holbæk Amt 5. Febr. 1873 og gift med *Louise Paludan*, født i Blære Præstegaard i Aalborg Amt 31. Oktbr. 1875.

Matr.-Nr. 1a m. fl. af Greis. Hartkorn 5 Tdr. 2 Fdkr. 2¼ Alb. Ejendoms-skyld 33,000 Kr. Brandassurance for Bygningerne c. 21,020 Kr. Areal 60½ Td. Ld., deraf Ager 49¼, Eng ½, Mose ½, Skov 2¼, Krat 6, Have og Gaardsplads 2. Gaarden er bortforpagtet til *Michael Mikkelsen*, født i Marselisborg Skovfoged-bolig 18. April 1854 og gift med *Margrethe Magdalene Hansen*, født i Krage-lund 14. April 1853. Af Agermarken drives 38¼ Td. Ld. i en 7 Marksdrift: Havre, ⅔ Roer ⅓ Helbrak, ⅔ Byg ⅓ Rug, Roer, Havre, Kløver og Græs; 5 Tdr. Ld. Toft ved Gaarden i Vekseldrift med Staldfoder, Græs og Roer; Resten henligger i vedvarende Græs i Indhegning. Jordens Bonitet er Lermuld paa Lerunderlag undtagen 3 Tdr. Ld. lettere Muld paa Kvæg- og Sandunderlag. Der holdes 16 Køer, 12 Stkr. Ungkvæg og Kalve og 2 Tyre af jysk Race, 4 Heste og 2 Plage. Sidste Aar solgtes c. 30 Fedesvin.

Greis Præstegaard ligger meget smukt umiddelbart N. for Greisdalen. Af

Bygningerne er Hovedb. opført i Grundmur med Tegltag, v. Længe er ligeledes grundmuret, hvorimod de meget gamle s. og ø. Længer er af Bindingsværk; alle Avlsb. bærer Straatage.

Skoven ligger c. 1 Km. SV. for Gaarden i Greis Skov og har Bestand af Bøg. Af Kvægbesætningen er flere Samlinger præmierede.

**Kirkelund**, Greis Sogn. Postforb. og St.: Vejle, hvortil c. 8 Km. Ejer: *Karl Petersen*, som overtog Gaarden 11. Decbr. 1902, er født paa Ejendommen 15. Aug. 1877 og gift med *Jacobine Marie Skaarup*, født i Haslund i Randers Amt 30. Aug. 1877.

Matr.-Nr. 16c m. fl. af Greis. Hartkorn 3 Tdr. 7 Skpr. 3 Fdkr. 2½ Alb. Ejendomsskyld 29,000 Kr. Brandassurance for Bygningerne 11,400 Kr. Areal 58¾ Td. Ld., deraf Ager 43½, Eng 3, Mose ¼, Skov 10, Veje 1, Have og Gaardsplads 1. Af Agermarken drives 23½ Td. Ld. i en 8 Marksdrift: Havre, Helbrak, ½ Hvede ½ Rug, Byg, Roer, Havre og 2aars Græs; 20 Tdr. Ld. i en 8 Marksdrift: Havre, Roer, Byg, Staldfoder, Roer, Havre og 2aars Græs. Jordens Bonitet er paa 23½ Td. Ld. dyb Lermuld paa Lerunderlag, paa 20 Tdr. Ld.



Kirkelund.

stærk Lerjord paa Lerunderlag. Der holdes 16 Køer, 18 Stkr. Ungkvæg og Kalve og 2 Tyre af sortbroget jysk Race, 4 Heste og 2 Plage. Sidste Aar solgtes c. 40 Fedesvin.

Kirkelund var oprindelig Fæste under Grundet Gods, men købtes 1793 fri af den daværende Fæster, der 1839 ved Mageskifte solgte til Jens Hansen, hvis Datter, Karen, f. Jensen, 1869 blev gift med Anders Peder Ladefoged, der døde 1870, hvorefter Enken giftede sig med Jacob Pedersen, den nuv. Ejers Fader.

Gaarden laa tidligere inde i Greis By, men udflyttedes paa Udskiftningstiden til sin nuv. Plads c. 1 Km. NØ. for Byen. Hovedb. er dels af Grundmur og dels Bindingsværk; af Avlsb. er ø. Længe grundmuret, s. og v. af Bindingsværk; alle Bygningerne har Straatage. — Skoven ligger i Greis Skov med Bestand af Bøg og lidt Eg. Engen er Overrislingseng af fortrinlig Beskaffenhed.

Af Kvægbesætningen er flere Samlinger præmierede.

**Greisgaard**, Greis Sogn. Postforb. og St.: Vejle, hvortil c. 7 Km. Ejer: *Mads Olesen*, som overtog Gaarden 2. Febr. 1904, er født i Stobberup 28. Decbr. 1853 og gift med *Hansine Sørensen*, født paa Sindballegaard i Sindbjerg Sogn 12. Maj 1858.

Matr.-Nr. 16a m. fl. af Greis. Hartkorn 4 Tdr. 3 Skpr. 2 Fdkr. ¼ Alb. Ejendomsskyld 30,000 Kr. Brandassurance for Bygningerne 15,518 Kr. Areal 54 Tdr. Ld., deraf 48, Skov 4½, Have og Gaardsplads 1½. Agermarken drives i en 8 Marksdrift: Havre, Helbrak, ½ Hvede ½ Rug, Byg, Roer, Havre og 2aars

Græs. Jordens Bonitet er Lermuld paa Lerunderlag. Der holdes 14 Køer, 10 Stkr. Ungkvæg og Kalve og 2 Tyre af jysk sortbroget Race, 4 Heste og 2 Plage. Sidste Aar solgtes 16 Fedesvin og c. 100 Maanedsgrise.



Greisgaard.

Greisgaard solgtes formentlig til fri Ejendom fra Grundet Gods 1793. Jens Chr. Jensens Arvinger fik Gaarden 1890 og solgte den 1899 ved Mageskifte til Johannes Nørskov Hansen, af hvem den nuv. Ejer har købt.

Gaarden ligger med smuk Udsigt over Greisdalen paa sin oprindelige Plads østligst i Greis By. Hovedb. er opført 1860 i Grundmur med Tegltag. Af Avlsb. er ø. og s. Længe af Bindingsværk, v. af Grundmur; de har alle Straatage. Skoven ligger i Greis Skov med Bestand af Bøg og lidt Eg. Markerne ligger over bølgeformet Terræn med jævnt Fald mod Midten.

**Holtumgaard**; Greis Sogn. Postforb.: Greisdal, og St.: Højgaard, hvortil c. 3½ Km. Gaarden ligger c. 10½ Km. fra Vejle. Ejerinde: Enkefru *Petrea Kathrine Christensen*, f. *Christensen*, som overtog Gaarden 14. Jan. 1913, er født



Holtumgaard.

paa Smedegaard i Holtum 11. Juni 1866 og var gift med *Therkel Christensen*, født paa Ejendommen 10. Juli 1865, død 14. Jan. 1913.

Matr.-Nr. 3 af Holtum. Hartkorn 5 Tdr. 6 Skpr. 1 Fdkr. 2½ Alb. Ejendomsskyld 33,000 Kr. Brandassurance for Bygningerne 15,392 Kr. Areal 71 Tdr.

Ld., deraf Ager 59½, Eng 6, Skov 4, Have og Gaardsplads 1½. Gaarden drives af Ejerinden med Sønnen, *Christen Christensen*, født paa Ejendommen 17. April 1895, som Bestyrer. Af Agermarken drives 57½ Td. Ld. i en 8 Marksdrift: ½ Havre ½ Vintersæd, Roer, Byg, ½ Roer ½ Staldfoder, Havre og 3aars Græs; 2 Tdr. Ld. henligger i vedvarende Græs i Indhegning. Jordens Bonitet er dyb Lermuld paa Lerunderlag. Der holdes 20 Køer, 21 Stkr. Ungkvæg og Kalve og 2 Tyre af rød dansk Race, 5 Heste, 2 Plage og 2 Faar. Sidste Aar solgtes c. 30 Fedesvin.

Holtumgaard købtes 1. Juni 1786 fri fra Fæste under Brandbjerg af Niels Ottesen til en Købesum af 950 Rbd. 2. Marts 1810 overdrog han Gaarden til sin Svigersøn, *Christen Therkelsen*, som 18. Marts 1833 tilskødede den til sin Søn, *Therkel Christensen*, efter hvis Enkes Død den gik over til hans Broderdatter, *Mette Nielsen*. Hun blev 1870 gift med *Christen Christensen*, der døde 10. Juni 1890, hvorefter hans Enke overtog Ejendommen, som hun 1894 overdrog til deres Søn, *Therkel Christensen*, den nuv. Ejerendes afdøde Mand.

Gaarden ligger paa sin gamle Plads vestligst af Gaardene i Holtum By. Bygningerne er alle af Bindingsværk med Straatage og gør et velholdt og hyggeligt Indtryk. — Skoven ligger i s. Mark og har Bestand af Eg, Bøg, Ask og Gran. Engen er dels kultiveret, dels Overrislingseng af fortrinlig Beskaffenhed. Terrænet over Markerne er bølgeformet med jævnt Fald mod S.

**Sindballegaard**, Sindbjerg Sogn. Postforb.: Lindved, og St.: Uldum, hvortil c. 4 Km. Tlf. 3 over Lindved Central. Gaarden ligger c. 11 Km. fra Vejle. Ejer: *Viggo Olesen*, som overtog Gaarden 16. Decbr. 1909, er født paa Skovagergaard i



Sindballegaard.

Skærup Sogn 2. Oktbr. 1886 og gift med *Helene Marite Kirstine Sørensen Rohden*, født paa Rohdengaard i Greis Sogn 1. Jan. 1890.

Matr.-Nr. 1a m. fl. af Lindved. Hartkorn 5 Tdr. 2 Skpr. 2 Fdkr. ¼ Alb. Ejendomsskyld 35,000 Kr. Brandassurance for Bygningerne 15,400 Kr. Areal 68 Tdr. Ld., deraf Ager 65½, Eng 1, Have og Gaardsplads 1½. Af Agermarken drives 45½ Td. Ld. i en 8 Marksdrift: Havre, ½ Helbrak ½ Roer, ½ Hvede ½ Byg, ½ Byg ½ Roer, Havre og 3aars Græs; 18 Tdr. Ld. i samme Sædkifte; Resten henligger i vedvarende Græs i Indhegning. Jordens Bonitet er paa 45½ Td. Ld. dyb Muld paa Lerunderlag, paa 18 Tdr. Ld. stærk Lerjord paa Lerunderlag. Der holdes 24 Køer, 20 Stkr. Ungkvæg og Kalve og 2 Tyre af rød dansk Race, 5 Heste, 2 Plage og 2 Faar. Sidste Aar solgtes c. 90 Fedesvin.

Sindballegaard var tidligere Fæste under Aggersbøl Gods, men frikøbtes 1803 af daværende Fæster, *Jesper Hansen*, der c. 1815 overdrog den til sin Søn, *Hans Jespersen*, der 1852 efterfulgtes af sin Søn, *Søren Hansen*; denne overdrog 13. Decbr. 1892 Ejendommen til sin Søn, *Carl Andreas Sørensen*, som 11. Aug. 1909 solgte til *Niels Olesen*, den nuv. Ejers Fader.

Gaarden laa inde i Lindved By, indtil den 1870 blev udflyttet til sin nuv. Plads c. ¾ Km. N. for Byen. Hovedb. er opført i Grundmur med Skifertag; af Avlsb. er

v. Længe, Kostalden, grundmuret, hvorimod s. Længe er dels af Grundmur, dels af Bindingsværk, ø. Længe er af Bindingsværk; alle Avlsb. er straatækte. Gaardens Maskiner drives ved Electricitet paa Lindved-Ulkjær Elektricitetsværk, der ogsaa leverer Lys til alle Bygningerne. — Engen, der ligger midt i Marken, er Overrislingseng af fortrinlig Beskaffenhed.

Af Hestebesætningen er Hingsten »Mundbjerg Høvding« præmieret.

**Lindved Vestergaard**, Sindbjerg Sogn. Postforb.: Lindved, og St.: Uldum, hvortil c. 5 Km. Gaarden ligger c. 10½ Km. fra Vejle. Ejer: *Hans Peder Sørensen*, som overtog Gaarden 8. April 1893, er født paa Sindballegaard 4. April 1872 og gift med *Cecilie Kathrine Kristiansen*, født i Øster Ørum 15. Juli 1872.

Matr.-Nr. 8a m. fl. af Lindved. Hartkorn 5 Tdr. 3 Skpr. 2 Fdkr. ¼ Alb. Skovskuld 1 Alb. Ejendomsskyld 35,000 Kr. Brandassurance for Bygningerne 15,900 Kr. Areal 52 Tdr. Ld., deraf Ager 48¼, Eng ¾, Mose ½, Skov ½, Have og Gaardsplads 1½. Agermarken drives i en 8 Marksdrift: Havre, Roer, Byg, Havre, Roer, Blandsæd og 2aars Græs. Jordens Bonitet er dyb Muld paa Lerunderlag undtagen c. 5½ Td. Ld. stærk Lerjord paa Lerunderlag. Der holdes 22 Køer, 10 Stkr. Ungkvæg og Kalve og 2 Tyre af rød dansk Race, 4 Heste, 4 Plage og Føl samt 2 Faar. Sidste Aar solgtes c. 50 Fedesvin.

Lindved Vestergaard købtes formentlig til fri Ejendom fra Aggersbøl Gods 1803 af Niels Hansen, der 1832 overdrog den til sin Søn, Hans Nielsen, der atter 1868 overdrog den til sin Søn, Jens Chr. Hansen, som døde 1891, hvorefter hans Enke overtog Ejendommen, som hun senere solgte til sin afdøde Mands Søstersøn, den nuv. Ejer.

Gaarden ligger paa sin oprindelige Plads vestligst i Lindved By. Hovedb. er grundmuret med Cementstenstag; Avlsb. er opførte dels i Grundmur og dels i Bindingsværk med Straatage. Gaardens Maskiner drives ved Electricitet fra Lindved-Ulkjær Elektricitetsværk, der tillige leverer Lys til alle Bygningerne.

**Riberlund**, Sindbjerg Sogn. Postforb.: Vejle, hvortil c. 12 Km., og St.: Højgaard, hvortil c. 6 Km. Ejer: *Christian Mortensen*, som overtog Gaarden 3. Novbr. 1903, er født paa Hesselhus paa Lindved Mark 14. Marts 1875.

Matr.-Nr. 3a m. fl. af Sindbjerglund. Hartkorn 4 Tdr. 3 Skpr. ¼ Alb. Ejendomsskyld 30,000 Kr. Brandassurance for Bygningerne 15,260 Kr. Areal 60 Tdr. Ld., deraf Ager 47, Eng 2, Mose 3½, Skov 6, Have og Gaardsplads 1½. Af Agermarken drives 43 Tdr. Ld. i en 7 Marksdrift: Havre, Roer, Byg, ½ Rug ½ Roer, Havre og 2aars Græs; Resten henligger i vedvarende Græs i Indhegning. Jordens Bonitet er dyb Lermuld paa Lerunderlag. Der holdes 20 Køer, 16 Stkr. Ungkvæg og Kalve og 2 Tyre af rød dansk Race samt 4 Heste. Sidste Aar solgtes c. 30 Fedesvin.

Riberlund var Fæstegaard under Hvolgaard, men frikøbtes i Begyndelsen af det 19. Aarh. Søren Lauritz Nielsen efterlod c. 1895 Gaarden til sin Datter, efter hvis Død Boet solgte til den nuv. Ejer.

Gaarden laa oprindeligt inde i Sindbjerglund By, men blev udflyttet til sin nuv. Plads c. 1 Km. Ø. for Byen. Af Bygningerne er Hovedb. af Bindingsværk, Avlsb. dels af Grundmur og dels af Bindingsværk. Skoven ligger c. 1½ Km. V. for Gaarden. Engen ligger i den ø. Mark og er Overrislingseng.


**Melholdt**, Sindbjerg Sogn. Postforb.: Lindved, og St.: Vejle, hvortil c. 10 Km. Ejer: *Kristen Kristensen*, som overtog Gaarden 1. Novbr. 1911, er født paa Ejendommen 8. Marts 1882 og gift med *Nikoline Lindstrøm*, født paa Paarupgaard i Lerup Sogn, Thisted Amt, 6. Novbr. 1890.

Matr.-Nr. 4 m. fl. af Ulkjær. Hartkorn 5 Tdr. 1 Skp. 1½ Alb. Ejendomsskyld 33,000 Kr. Brandassurance for Bygningerne c. 14,500 Kr. Areal 75 Tdr. Ld., deraf Ager 54, Eng 5, Mose 1½, Skov 13½, Have og Gaardsplads 1. Af Agermarken drives 52 Tdr. Ld. i en 8 Marksdrift: Havre, ⅓ Helbrak ⅓ Roer, ⅓ Rug ⅓ Byg ⅓ Staldfoder, Roer, Byg, Havre og 2aars Græs; Resten henligger i vedvarende Græs. Jordens Bonitet er dyb Lermuld paa Lerunderlag. Der holdes 22 Køer, 20 Stkr. Ungkvæg og Kalve og 2 Tyre af rød dansk Race samt 4 Heste. Sidste Aar solgtes c. 35 Fedesvin og c. 40 Maanedsgriise.

Melholdt ejedes i Begyndelsen af det 19. Aarh. af Christen Jepsen, der overdrog



den til sin Søn, Niels Christensen, som døde 1838, og hvis Enke, Karen, f. Pedersdatter, giftede sig 1839 med Christen Sørensen; denne efterfulgtes 7. Maj 1868 af sin Søn, Søren Christensen, den nuv. Ejers Fader.



Melholdt.

Gaarden ligger paa sin gamle Plads i Ulkjær By. Af de velholdte, anselige Bygninger er Hovedb. af Bindingsværk med Straatag; Avlsb. bærer ligeledes Straatage og er opførte dels i Grundmur og dels i Bindingsværk. Gaardens faste Maskiner drives ved Elektricitet fra Lindved-Ulkjær Elektricitetsværk, der ogsaa leverer Lys til alle Bygningerne.

Skoven ligger c. 3½ Km. V. for Gaarden og har Bestand af Bøg og Gran. Engen er Overrislingseng af fortrinlig Beskaffenhed og ligger midt i Marken.

**Bondegaard**, Sindbjerg Sogn. Postforb.: Lindved, og St.: Vejle, hvortil c. 10 Km. Ejer: *Jørgen Christian Bonde*, som overtog Gaarden 1. April 1894, er født i Mels paa Als 14. Maj 1858 og gift med *Laura Marie Sophie Jørgensen*, født paa Askebjerg i Daugaard Sogn 24. Febr. 1858.

Matr.-Nr. 7a m. fl. af Ulkjær. Hartkorn 4 Tdr. 7 Skpr. 1 Alb. Ejendoms-



Bondegaard.

skyld, 31,000 Kr. Brandassurance for Bygningerne 20,700 Kr. Areal 54 Tdr. Ld., deraf Ager 50, Eng 1½, Skov 1, Have og Gaardsplads 1½. Af Agermarken drives 35 Tdr. Ld. i en 8 Marksdrift: Havre, ½ Roer ½ Helbrak, ½ Byg ½ Vinter-

sæd,  $\frac{1}{2}$  Roer  $\frac{1}{2}$  Byg, Havre og 3aars Græs; 15 Tdr. Ld. i samme 8 Marksdrift. Jordens Bonitet er dyb Lermuld paa Lerunderlag. Der holdes 22 Køer, 14 Stkr. Ungkvæg og Kalve og 2 Tyre af rød dansk Race, 4 Heste, 2 Plage og 2 Faar. Sidste Aar solgtes c. 50 Fedesvin.

B o n d e g a a r d var Fæste under Aggersbøl Gods, men frikøbtes 1803 af daværende Fæster, Hans Madsen, hvis Datter blev gift med Lauritz Kristensen Kyed; han fik Gaarden 1. Maj 1820, og deres Datter, Stine, f. Kyed, blev gift med Kristen Frandsen, der fik Gaarden 28. Maj 1862. Da Ægteskabet var barnløst, solgte deres Bo Ejendommen til nuv. Ejer, der hører til en gammel sønderjysk Slægt; han udvandrede 1875 til Australien, hvorfra han vendte tilbage 1883.

Gaarden ligger paa sin gamle Plads vestligst i Ulkjær Overby. Hovedb. er grundmuret, Avlsb. er dels opførte i Grundmur og dels i Bindingsværk; alle Bygningerne har Straatage. Elektrisk Lys og Kraft er installeret fra Lindved-Ulkjær Værk.

Skoven, der ligger c. 4 Km. mod SV., har Bestand af Bøg og lidt Eg. Engen, der ligger i n. Mark, er Overrislingseng af fortrinlig Beskaffenhed.

**Nordbygaard**, Sindbjerg Sogn. Postforb. og St.: Uldum, hvortil c. 2  $\frac{1}{2}$  Km. Gaarden ligger c. 14 Km. fra Vejle. Ejer: *Jørgen Jørgensen*, som overtog Gaarden 10. Oktbr. 1879, er født paa Baastrup Søndergaard i Øster Snede Sogn 11. Juni 1858 og gift med *Karen Madsen*, født i Baastrup 22. Oktbr. 1859.

Matr.-Nr. 8a m. fl. af Ørum. Hartkorn 3 Tdr. 6 Skpr. 1 Fdkr. 2 Alb. Ejendomsskyld 34,000 Kr. Brandassurance for Bygningerne 20,280 Kr., for en Fodermesterbolig 1,000 Kr. Areal 63 Tdr. Ld., deraf Ager 56, Eng 5, Veje  $\frac{1}{2}$ . Have og Gaardsplads  $1\frac{1}{2}$ . Af Agermarken drives 54 Tdr. Ld. i en 9 Marksdrift: Havre, Roer, Græs og Helbrak, Roer,  $\frac{1}{3}$  Blandsæd  $\frac{1}{3}$  Hvede  $\frac{1}{3}$  Staldfoder, Havre og 2aars Græs; Resten drives i Vekseldrift med Korn, Roer og Græs. Jordens Bonitet er dels stærk Lerjord paa Lerunderlag, dels god Muld paa Lerunderlag undtagen c. 1 Td. Ld. lettere Muld paa Grusunderlag. Der holdes 20 Køer, 18 Stkr. Ungkvæg og Kalve og 2 Tyre af jysk sortbroget Race, 5 Heste, 4 Plage og Føl samt 2 Faar. Sidste Aar solgtes c. 50 Fedesvin.

N o r d b y g a a r d købtes fri fra Fæste under Hvolgaard Gods i Begyndelsen af det 19. Aarh. af den sidste Fæster af en gammel Slægt Skjødt. Som Ejer nævnes senere Jens Jensen Skjødt, hvis Søn, Jens Jensen Skjødt, overtog Ejendommen, der 1879 ved Auktion blev købt af nuv. Ejer.

Gaarden ligger paa sin gamle Plads nordligst i Ørum By. Alle Bygningerne er grundmurede; Hovedb. bærer Skifertag, Avlsb. Pap- og Cementstenstage. Engen er kultiveret Eng af god Beskaffenhed.

Af Hestebesætningen er en Hingst og tre Hopper, der er optagne i Stambog, præmierede.

**Marineborg**, Sindbjerg Sogn. Postforb. og St.: Uldum, hvortil c. 2  $\frac{1}{2}$  Km. Gaarden ligger c. 14 Km. fra Vejle. Ejer: *Laust Vendelboe Christensen*, som overtog Gaarden 1. April 1882, er født paa Ejendommen 20. Septbr. 1858 og gift med *Kathrine Nielsen*, født i Lindved 24. Decbr. 1860.

Matr.-Nr. 3a af Ørum. Hartkorn 4 Tdr. 7 Skpr.  $1\frac{1}{4}$  Alb. Ejendomsskyld 35,000 Kr. Brandassurance for Bygningerne c. 22,000 Kr. Areal 66 Tdr. Ld., deraf Ager 57, Eng 5, Mose  $1\frac{1}{2}$ , Veje 1, Have og Gaardsplads  $1\frac{1}{2}$ . Agermarken drives i en 10 Marksdrift: Havre, Roer, Byg, Vintersæd, Blandsæd, Roer, Havre og 3aars Græs. Jordens Bonitet er paa de 40 Tdr. Ld. stærk Lerjord paa Lerunderlag, paa de 17 Tdr. Ld. dyb Muld paa Lerunderlag. Der holdes 22 Køer, 20 Stkr. Ungkvæg og Kalve og 2 Tyre af rød dansk Race, 5 Heste, 2 Plage og 2 Faar. Sidste Aar solgtes c. 50 Fedesvin.

M a r i n e b o r g blev frikøbt fra Fæste under Hvolgaard Gods i Begyndelsen af det 19. Aarh. af daværende Fæster, Peder Christensen, der 1810 overdrog Ejendommen til sin Søn, Therkel Pedersen, som 1842 tilskødede den til sine to Sønner, Peder og Christen Therkelsen, af hvilke den sidstnævnte 15. Juli 1845 overtog Gaarden alene. C. Therkelsens Enke overtog ved Mandens Død 2. Maj 1878 Ejendommen, som hun senere overdrog til deres Søn, den nuv. Ejer.

Gaarden udflyttedes 1813 fra Ørum By til sin nuv. Plads c.  $\frac{1}{2}$  Km. S. for Byen. Den nedbrændte 1914, men er genopført 1915; Hovedb. i Grundmur med Cementstens- tag; Avlsb. bestaar af en stor, bred Bygning opført i støbt Beton med Murtrimpel

samt Monierloft og Jernbjælker i alle Staldene. Gaardens faste Maskiner drives ved Petroleumsmotor. Terrænet over Markerne er jævnt.

Ejeren har en Part paa  $\frac{1}{4}$  Td. Ld. i Hvolgaard Skov.

**Frydensdal**, Sindbjerg Sogn. Postforb. og St.: Uldum, hvortil c.  $3\frac{1}{2}$  Km. Gaarden ligger c. 14 Km. fra Vejle. Ejer: *Jørgen Peter Jensen*, som overtog Gaarden 1. April 1886, er født paa Ejendommen 1. Maj 1858 og gift med *Ane Kirstine Hansen Dahl*, født paa Dahlgaard i Svinholdt 28. Oktbr. 1861.

Matr.-Nr. 13a m. fl. af Vester Ørum. Hartkorn 5 Tdr. 2 Skpr.  $\frac{1}{4}$  Alb. Ejendomsskyld 35,000 Kr. Brandassurance for Bygningerne 22,100 Kr. Areal 70 Tdr. Ld., deraf Ager  $58\frac{1}{2}$ , Eng 3, Mose 5, Skov 2, Have og Gaardsplads  $1\frac{1}{2}$ . Af Agermarken drives  $55\frac{1}{2}$  Td. Ld. i en 7 Marksdrift: Havre, Roer, Byg, Bland-sæd, Havre og 2aars Græs; Resten henligger i vedvarende Græs i Indhegning. Jordens Bonitet er paa 35 Tdr. Ld. dyb Muld paa Lerunderlag, Resten er lettere Muld paa blandet Kvæg- og Grusunderlag. Der holdes 18 Køer, 12 Stkr. Ungkvæg og Kalve og 2 Tyre af jysk og Korthorns-Race, 4 Heste, 2 Plage og 2 Faar. Sidste Aar solgtes c. 40 Fedesvin.

Frydensdal hørte oprindeligt som Fæste under Laage Gods, men blev frikøbt i Slutningen af det 18. Aarh. Den ældst kendte Ejer er *Jørgen Jacobsen*, hvis Enke overtog Gaarden ved Mandens Død 21. Juni 1840; deres Søn, *Jens Jørgensen*, fik Ejendommen ved Moderens Død 3. April 1850 og overdrog den senere til sin Søn, den nuv. Ejer.

Gaarden laa oprindeligt i den v. Del af Ørum By, men udflyttedes c. 1 Km. SV. for denne. Hovedb. er opført i Grundmur med Cementstenstag, Avlsb. dels i Grundmur og dels i Bindingsværk med Bølgeblik- og Straatage.

**Engelgaard**, Sindbjerg Sogn. Postforb. og St.: Uldum, hvortil c. 4 Km. Gaarden ligger c.  $14\frac{1}{2}$  Km. fra Vejle. Ejer: *Hans Pedersen*, som overtog Gaarden 1. April 1903, er født paa Ejendommen 11. Septbr. 1879 og gift med *Ane Marie Jensen Ladegaard*, født i Hover 15. Juli 1880.



Engelgaard.

Matr.-Nr. 12a m. fl. af Ørum. Hartkorn 4 Tdr. 4 Skpr. 1 Fdkr.  $2\frac{1}{4}$  Alb. Ejendomsskyld 33,000 Kr. Brandassurance for Bygningerne 20,000 Kr. Areal 68 Tdr. Ld., deraf Ager 64, Eng  $1\frac{1}{2}$ , Mose 1, Have og Gaardsplads  $1\frac{1}{2}$ . Agermarken drives i en 9 Marksdrift: Havre,  $\frac{1}{2}$  Staldfoder  $\frac{1}{2}$  Roer,  $\frac{1}{2}$  Rug  $\frac{1}{2}$  Byg, Roer, Byg, Havre og 3aars Græs. Jordens Bonitet er god Muld paa Lerunderlag, undtagen 20 Tdr. Ld. lettere Muld paa Grusunderlag. Der holdes 18 Køer, 20 Stkr. Ungkvæg og Kalve og 2 Tyre af rød dansk Race parret med Korthorns-Race, 4 Heste, 4 Plage og Føl samt 1 Faar. Sidste Aar solgtes c. 60 Fedesvin.

Engelgaard var oprindeligt Fæstegaard under Laage, mulig senere under Hvolgaard, og har været i een Slægts Fæste og Eje i mange Generationer. Den ældst kendte Ejer er *Niels Pedersen*, som formentlig har købt til fri Ejendom i Slutningen af det

18. Aarh. Omkring 1826 ovedrog har Gaarden til sin Søn, Peder Nielsen, som 18. Juli 1866 afhændede den til sin Søn, Niels Pedersen, nuv. Ejers Fader.

Gaarden laa oprindelig i Ørum By, men blev formentlig paa Udskiftningstiden udflyttet til sin nuv. Plads c. 1½ Km. S. for Byen, hvor den ligger hyggeligt omgiven af Haven. Hovedb. er af Grundmur, Avlsb. dels af Grundmur og dels af Bindingsværk, alle Bygningerne har Straatage. — Engen er kultiveret Lavmose af jævn god Beskafenhed. Terrænet over Markerne er let bølgeformet med jævnt Fald i Ø. ned mod Engen.

**Rosenborggaard**, Sindbjerg Sogn. Postforb. og St.: Uldum, hvortil c. 2½ Km. Gaarden ligger c. 14 Km. fra Vejle. Ejer: *Anders Jensen Skjødt*, som overtog Gaarden 19. Juli 1899, er født paa Ejendommen 3. Jan. 1869 og gift med *Sidsel Kathrine Therkelsdatter Christensen*, født paa Kragelund Mark i Øster Snede Sogn 19. Novbr. 1871.

Matr.-Nr. 7a m. fl. af Ørum. Hartkorn 3 Tdr. 7 Skpr. 2 Alb. Ejendoms-skyld 30,000 Kr. Brandassurance for Bygningerne c. 17,000 Kr. Areal 56 Tdr. Ld., deraf Ager 48, Eng 4, Mose 2, Veje ½, Have og Gaardsplads 1½. Af Agermarken drives 30 Tdr. Ld. i en 8 Marksdrift: ½ Helbrak ½ Halvbrak, ½ Hvede ½ Rug, Havre, Roer, Byg, Havre og 2aars Græs; 18 Tdr. Ld. i en 7 Marksdrift: Havre, Roer, Byg eller Blandsæd, Havre og 3aars Græs. Jordens Bonitet er paa



Rosenborggaard.

24 Tdr. Ld. god Muld paa Lerunderlag, paa 12 Tdr. Ld. Sandmuld paa Grus- og Sandunderlag og paa andre 12 Tdr. Ld. dyb Muld paa Lerunderlag. Der holdes 20 Køer, 14 Stkr. Ungkvæg og Kalve og 2 Tyre af jysk Race, 4 Heste og 2 Plage. Sidste Aar solgtes c. 45 Fedesvin.

Rosenborggaard blev købt fri fra Fæste under Hvolgaard Gods af den sidste Fæster, Mikkell Laursen, hvis Datter, Johanne Mikkelsdatter, c. 1828 blev gift med Søren Christoffersen, der døde 1839, hvorefter Enken 11. Aug. 1843 giftede sig igen med Anders Christensen; han solgte 23. Juni 1869 til Morten Jensen (Skjødt), hvis Enke, Birthe Marie, f. Andersen, overtog Ejendommen efter hans Død 1898 og 1899 afhændede den til Sønnen, den nuv. Ejer, der samme Aar købte de nustaande Bygninger fra en udparcelleret Gaard tillige med Toften af Jens Lauritsen.

Gaarden ligger paa sin oprindelige Plads vestligst i Ørum By. Af de solide, velholdte Bygninger er Hovedb. grundmuret med Cementstenstag, Avlsb. er dels af Grundmur og dels af Bindingsværk med Pap-, Bølgeblik- og Straatage.

**Hesselballe Kjærgaard**, Uldum Sogn. Postforb. og St.: Uldum, hvortil c. 2 Km. Tlf. 33 over Uldum Central. Gaarden ligger c. 17½ Km. fra Vejle. Ejer: *Peder Christian Pedersen Hesselager*, som overtog Gaarden 6. Aug. 1914, er født i Hodde Sogn 7. Aug. 1889 og gift med *Marie Jensen*, født paa Karensdal i Uldum Sogn 28. Aug. 1889.

Matr.-Nr. 7a m. fl. af Hesselballe. Hartkorn 4 Tdr. 7 Skpr. 1 Fdkr. Ejendoms-skyld 32,000 Kr. Brandassurance for Bygningerne c. 18,500 Kr. Areal 65 Tdr.

Ld., deraf Ager 48, Eng 15, Veje  $\frac{1}{2}$ , Have og Gaardsplads  $1\frac{1}{2}$ . Af Agermarken drives 40 Tdr. Ld. i en 8 Marksdrift: Havre, Roer, Byg,  $\frac{1}{2}$  Hvede  $\frac{1}{2}$  Rug, Roer, Havre og 2aars Græs; 8 Tdr. Ld. i en 4 Marksdrift: Havre, Roer, Byg og Roer. Jordens Bonitet er god Muld paa Lerunderlag, undtagen c. 5 Tdr. Ld. lettere Muld paa Kvægunderlag. Der holdes 24 Køer, 22 Stkr. Ungkvæg og Kalve og 2 Tyre af rød dansk Race, 4 Heste og 4 Plage og Føl. Sidste Aar solgtes c. 60 Fedesvin.

Hesselballe Kjærgaard blev 1793 købt fri fra Fæste under Hvolgaard Gods af den daværende Fæster, Peder Christensen, for en Købesum af 1,700 Rbd. Hans Enke giftede sig igen med Laurs Pedersen, som 1844 overdrog Ejendommen til sin Hustrus Søn af første Ægteskab, Christen Pedersen, hvis Enke atter giftede sig 1855 med Christian Andersen; deres Datter blev 1895 gift med Christen Jeppesen, der 1903 solgte til Ole Pedersen Hesselager, den nuv. Ejers Fader.

Gaarden laa inde i Hesselager By, men ligger nu c.  $2\frac{1}{2}$  Km. N. for denne. Alle Bygningerne er grundmurede, Hovedb. med Stentag, Avlsb. med Straatage. Engen ligger i Hesselballe Kær.

**Hesselballe Vestergaard**, Uldum Sogn. Postforb. og St.: Uldum, hvortil c. 3 Km. Gaarden ligger c. 16 Km. fra Vejle. Ejer: *Therkild Jørgensen Hauge*, som overtog Gaarden 1. Aug. 1912, er født paa Spidsagergaard i Fløjstrup 8. Febr. 1884 og gift med *Agnes Kirstine Christensen*, født paa Hvilehøjgaard paa Uldum Mark 12. Juni 1888.

Matr.-Nr. 2a m. fl. af Hesselballe. Hartkorn 3 Tdr. 7 Skpr. 2 Fdkr. Ejendomsskyld 33,000 Kr. Brandassurance for Bygningerne 20,600 Kr. Areal  $66\frac{1}{2}$  Td. Ld., deraf Ager  $45\frac{1}{2}$ , Eng 18, Mose  $1\frac{1}{2}$ , Have og Gaardsplads  $1\frac{1}{2}$ . Agermarken drives i en 8 Marksdrift: Havre, Roer, Byg,  $\frac{2}{3}$  Rug  $\frac{1}{3}$  Roer, Roer og 3aars Græs. Jordens Bonitet er paa de 5 Tdr. Ld. dyb Muld paa Lerunderlag, paa de 35 Tdr. Ld. god, lettere Muld paa Sandunderlag, paa  $5\frac{1}{2}$  Td. Ld. Sandmuld paa Sandunderlag. Der holdes 21 Køer, 15 Stkr. Ungkvæg og Kalve og 1 Tyr af jysk Race, 4 Heste og 2 Plage. Sidste Aar solgtes c. 50 Fedesvin.

Hesselballe Vestergaard blev 4. Juni 1793 købt til Selveje fra Hvolgaard af daværende Fæster, Mads Hansen, hvis Enke overtog Ejendommen ved Mandens Død og anden Gang giftede sig med Søren Jensen, efter hvis Død 1825 hun atter overtog Gaarden, som hun 11. Decbr. 1829 overdrog til Sønnen af sidste Ægteskab, Mads Sørensen. Hans Datter blev 21. Maj 1857 gift med Jens Jacob Poulsen, hvis Søn, Mads Jensen, 23. Oktbr. 1880 fik Gaarden overdraget af Moderen og senere solgte til nuv. Ejer.

Gaarden ligger paa sin gamle Plads vestligst i Hesselballe By og er af Grundmur med Skifer- og Paptage, undtagen n. Længe, der bærer Straatage og til n. Facade er opført i Bindingsværk.

Kvægbesætningen er præmieret.

**Andbjerggaard**, Uldum Sogn. Postforb. og St.: Uldum, hvortil c. 2 Km. Gaarden ligger c.  $17\frac{1}{2}$  Km. fra Vejle. Ejer: *Kristen Jensen*, som overtog Gaarden 1. Novbr. 1894, er født paa Slotsgaard i Greis 14. Marts 1869 og gift med *Kirstine Sørine Andersen*, født paa Ejendommen 22. Juni 1869.

Matr.-Nr. 6a m. fl. af Hesselballe. Hartkorn 4 Tdr. 1 Alb. Ejendomsskyld 28,000 Kr. Brandassurance for Bygningerne 16,000 Kr. Areal 69 Tdr. Ld., deraf Ager 46, Eng  $18\frac{1}{2}$ , Mose 2, Hede 1. Have og Gaardsplads  $1\frac{1}{2}$ . Agermarken drives i en 8 Marksdrift: Havre, Roer, Byg eller Blandsæd,  $\frac{1}{2}$  Rug  $\frac{1}{2}$  Havre, Roer, Havre og 2aars Græs. Jordens Bonitet er god Muld paa Lerunderlag, undtagen c. 8 Tdr. Ld. dyb, moseagtig Muld paa Sandunderlag og c. 2 Tdr. Ld. Sandmuld paa Sandunderlag. Der holdes 20 Køer, 18 Stkr. Ungkvæg og Kalve og 2 Tyre af blandet jysk og rød dansk Race, 4 Heste, 4 Plage og Føl samt 2 Faar. Sidste Aar solgtes c. 45 Fedesvin.

Andbjerggaard hørte som Fæste under Rask Gods, indtil den 1803 blev frikøbt. Som Ejer nævnes Niels Andersen, der c. 1854 overdrog Gaarden til Sønnen, Anders Nielsen, den nuv. Ejers Svigerfader.

Gaarden laa oprindelig inde i Hesselballe By, men udflyttedes formentlig i Begyndelsen af det 19. Aarh. til en Plads tæt SV. for dens nuv. Plads. Bygningerne er grundmurede. Engen ligger c. 1 Km. N. for Gaarden.

**Elmelund**, Uldum Sogn. Postforb. og St.: Uldum, hvortil c. 1 Km. Gaarden ligger c. 15½ Km. fra Vejle. Ejerinde: Enkefru *Ane Cathrine Christensen*, f. *Christensen*, som overtog Gaarden 1. April 1908, er født i Bredel i Engom 9. Septbr. 1863 og var gift med *Niels Christensen*, født paa Ejendommen 10. Febr. 1839, død 1. April 1908.

Matr.-Nr. 5a m. fl. af Uldum. Hartkorn 3 Tdr. 5 Skpr. 3 Fdkr. 2 Alb. Ejendomsskyld 30,000 Kr. Brandassurance for Bygningerne 14,000 Kr. Areal 60 Tdr. Ld., deraf Ager 43, Eng 15, Mergelgrave ½, Have og Gaardsplads 1½. Gaarden drives af Ejerinden med dennes ældste Søn, *Christen Alfred Christensen*, født paa Ejendommen 13. April 1894, som Bestyrer. Af Agermarken drives 23 Tdr. Ld. i en 9 Marksdrift: Havre, Roer, Byg, Staldfoder, Roer, Blandkorn, Havre og 2aars Græs; 20 Tdr. Ld. i en 8 Marksdrift: Havre, Helbrak, Rug, Byg, Roer, Havre og 2aars Græs. Jordens Bonitet er paa de 21 Tdr. Ld. god Muld paa Lerunderlag, paa 2 Tdr. Ld. stærk Lerjord paa Lerunderlag og paa 20 Tdr. Ld. lettere Muld paa Sandunderlag, Der holdes 15 Køer, 14 Stkr. Ungkvæg og Kalve



Elmelund.

og 2 Tyre af rød dansk Race, 4 Heste, 2 Plage og 1 Faar. Sidste Aar solgtes c. 45 Fedesvin.

Elmelund købtes fri fra Fæste under Rask Gods i Slutningen af det 19. Aarh. Som Ejer nævnes Poul Hansen, der døde 20. Marts 1832, og hvis Enke, Kirsten, f. Mikkelsdatter, 13. April 1833 overdrog Gaarden til sin Svigersøn, Christen Nielsen, hvis Enke, Ane Marie, f. Poulsdatter, overtog den ved Mandens Død 1846 og 10. April 1879 overdrog den til sin Søn, Niels Christensen, den nuv. Ejerindes afdøde Mand.

Gaarden laa inde i Uldum By indtil 1893, da den blev udflyttet c. ¾ Km. S. for Byen. Af de solide, velholdte Bygninger er Hovedb. grundmuret med Skifertag, Avlsb. er opførte dels i Grundmur og dels i Bindingsværk. — Engen ligger paa to Steder og er kultiveret Eng af fortrinlig Beskaffenhed. Terrænet over Markerne er bølgeformet; deres v. Skel begrænses af den historiske Riber Landevej.

**Ny Langagergaard**, Uldum Sogn. Postforb. og St.: Uldum, hvortil c. 1 Km. Gaarden ligger c. 17 Km. fra Vejle. Ejere: *Knud Jensens Arvinger*, som overtog Gaarden 31. Jan. 1905. Gaarden blev 1899 bortforpagtet til *Jens Jensen*, født paa Nedergaard 18. Juli 1874. Efter hans Død 8. Decbr. 1905 overtog hans Enke, den ene af Arvingerne, Enkefru *Else Johanne Marie Jensen*, f. *Knudsen*, Forpagtningen; hun er født paa Ejendommen 8. Maj 1879.

Matr.-Nr. 10a m. fl. af Uldum. Hartkorn 4 Tdr. 2 Fdkr. 1½ Alb. Ejendomsskyld 30,000 Kr. Brandassurance for Bygningerne 14,500 Kr. Areal 55½ Td. Ld., deraf Ager 39, Eng 11, Mose 4, Veje m. m. ½, Have og Gaardsplads 1. Agermarken drives i en 8 Marksdrift: Havre, Roer, Byg, ⅓ Rug ⅔ Blandsæd,

Roer, Havre og 2aars Græs. Jordens Bonitet er god Muld paa Lerunderlag undtagen c. 6 Tdr. Ld. lettere Muld paa Kvægunderlag. Der holdes 16 Køer, 15 Stkr. Ungkvæg og Kalve og 1 Tyr af rød dansk Race, 4 Heste og 1 Plag. Sidste Aar solgtes c. 45 Fedesvin.

Ny Langagergaard købtes til Selveje fra Rask Gods 8. Juni 1803 af !da-værende Fæster, Christen Michelsen Bisgaard, for 1,400 Rbd. C. M. Bisgaard havde faaet Fæstet 24. April 1769 efter Laurs Hansen og overdrog 8. Decbr. 1808 Gaarden til Sønnen, Michel Christensen, hvis Enke giftede sig anden Gang 28. Aug. 1819 med Jens Knudsen, der efter Konens Død 1826 giftede sig igen med Maren, f. Poulsdatter, der efter hans Død 1840 overtog Ejendommen og 7. Marts 1857 overdrog den til Sønnen, Knud Jensen. Hans Enke overtog den efter Mandens Død 2. Marts 1890; hun døde 31. Jan., 1905, hvorefter Ejendommen gik over til deres Arvinger, de nuv. Ejere.

Gaarden laa inde i Uldum By, men udflyttedes efter Brand 1897 til sin nuv. Plads c. 1 Km. V. for Byen. De kønne, velholdte Bygninger er alle grundmurede, Hovedb. med Cementstenpag, Avlsb. med Pap- og Straatage.



Ny Langagergaard.

Engen er kultiveret Eng af fortrinlig Beskaffenhed; den ligger i to Dele i Uldum Kær c. 2 Km. NV. for Gaarden. Terrænet over Markerne er jævnt med jævnt Fald mod N.

**Langagergaard**, Uldum Sogn. Postforb. og St.: Uldum, hvortil c. 1½ Km. Gaarden ligger c. 17½ Km. fra Vejle. Ejer: *Kristen Nielsen (Kirkeby)*, som overtog Gaarden 19. April 1905, er født paa Ejendommen 17. Juni 1858 og gift med *Jensine Jespersen*, født i Sønder Ørum i Ørslev Kloster Sogn 25. April 1871.

Matr.-Nr. 18 m. fl. af Uldum. Hartkorn 3 Tdr. 7 Skpr. 3 Fdkr. 2¼ Alb. Ejendomsskyld 32,000 Kr. Brandassurance for Bygningerne 22,000 Kr. Areal 65½ Td. Ld. deraf Ager 46, Eng 18, Veje c. ½, Have og Gaardsplads 1. Af Agermarken drives 30½ Td. Ld. i en 8 Marksdrift: Havre, Roer, Havre, Roer. Byg, ½ Rug ½ Hvede og 2aars Græs; 14 Tdr. Ld. i en 8 Marksdrift: Havre, Helbrak, Byg, Roer, Byg, Havre og 2aars Græs. Jordens Bonitet er paa 16 Tdr. Ld. god Muld paa Lerunderlag, paa 16½ Td. Ld. lettere Muld paa Kvægunderlag, paa 14 Tdr. Ld. moseagtig Muld paa Sandunderlag. Der holdes 20 Køer, 18 Stkr. Ungkvæg og Kalve og 2 Tyre af Korthornsrace, 4 Heste og 2 Plage. Sidste Aar solgtes c. 50 Fedesvin.

Langagergaard blev 1799 købt til Selvejendom fra Rask Gods af 3 Mænd i Uldum By, som 28. Juni 1811 solgte til Mads Nielsen, der 26. Maj 1852 overdrog Ejendommen til sin Søn, Niels Peter Madsen, den nuv. Ejers Fader.

Gaarden er udflyttet fra Uldum By til sin nuv. Plads c. 1½ Km. V. for denne.

Den ligger smukt med vid Udsigt over Uldum Kær og Rask og Mattrup Skove. Hovedb. er grundmuret og bærer Straatat ligesom Avlsb., af hvilke n. og s. Længe er af Grundmur, ø. og en NV. for Gaarden liggende Kornlade af Bindingsværk.




Langagergaard.

Engen ligger i tre Dele i Uldum Kær og er kultiveret Eng af fortrinlig Beskaffenhed. Terrænet over Markerne er jævnt med jævnt Fald mod N.

**P. M. Mogensens Gaard** i Ølholm, Langskov Sogn. Postforb. og St.: Ølholm, hvortil c. 1½ Km. Tlf. 7 over Ølholm Central. Gaarden ligger c. 16 Km. fra Vejle. Ejer: *Poul Martin Mogensen*, som overtog Gaarden 30. Jan. 1893, er født paa Ejendommen 27. Oktbr. 1867 og gift med *Sidsel Marie Mikkelsen Nørgaard*, født i Voestrup paa Mors.

Matr.-Nr. 9b m. fl. af Ølholm. Hartkorn 4 Tdr. 6 Skpr. ¼ Alb. Ejendoms-skyld 32,000 Kr. Brandassurance for Bygningerne c. 20,000 Kr. Areal 65 Tdr. Ld., deraf Ager 56, Eng 7, Have og Gaardsplads 2. Af Agermarken drives 45½ Td. Ld. i en 8 Marksdrift: ⅔ Havre ⅓ Rug, ⅓ Roer ⅓ Kartoffler, Byg, Roer, Havre



P. M. Mogensens Gaard.

og 3aars Græs; 10½ Td. Ld. i en 4 Marksdrift: Hvede, Roer, Havre og Græs. Jordens Bonitet er paa de 30 Tdr. Ld. god Muld paa Lerunderlag, Resten er lettere Muld paa Grusunderlag. Der holdes 24 Køer, 18 Stkr. Ungkvæg og Kalve-



og 2 Tyre af rød dansk Race, 5 Heste samt 3 Plage og Føl. Sidste Aar solgtes c. 90 Fedesvin.

Gaarden er sammenlagt af forskellige Lodder fra Gaarde i Ølholm By. 28. Jan. 1824 købte Peder Hansen den ene Gaard, og 16. Juli 1836 købte han en Parcel af Jørgen Larsen og byggede saa Gaarden paa dens nuv. Plads c. 1½ Km. SØ. for Byen. 17. Decbr. 1847 solgte han den til Jens Jacob Poulsen, som 19. Jan. 1852 solgte til sin Broder, Mogens Poulsen, den nuv. Ejers Fader.

Af de anselige, velholdte Bygninger er Hovedb. opført 1902 i Grundmur med Skifer-tag. Avlsb. bestaar af tre store Hovedlænger opførte i Grundmur med Straatage; en grundmuret Tilbygning til v. Længe og en Svinestald bærer Paptage. Engen, der er kultiveret og af fortrinlig Beskaffenhed, ligger i to Dele. Terrænet over Markerne er let bølgeformet.

Kvægbesætningen, der er en gammel Stamme paa Gaarden, er præmieret.

**Ølholm Østergaard**, Langskov Sogn. Postforb. og St.: Ølholm, hvortil c. ½ Km. Gaarden ligger c. 17 Km. fra Vejle. Ejer: *Poul Andersen*, som overtog Gaarden 12. Aug. 1895, er født paa Ejendommen 27. Aug. 1856 og gift med *Christiane Hansen*, født i Uldum 11. Aug. 1865.



Ølholm Østergaard.

Matr.-Nr. 16a m. fl. af Ølholm. Hartkorn 4 Tdr. 1 Fdkr. ½ Alb. Ejendomsskyld 29,500 Kr. Brandassurance for Bygningerne 15,000 Kr. Areal 55 Tdr. Ld., deraf Ager 40, Eng 13½, Skov ½, Have og Gaardsplads 1. Af Agermarken drives 16 Tdr. Ld. i en 8 Marksdrift: Havre, Helbrak, Rug, Havre, Roer, Blandsæd og 2aars Græs; 17 Tdr. Ld. i en 8 Marksdrift: Helbrak, Hvede, Havre, Roer, Byg og 3aars Græs: Resten drives i Vekseldrift: Staldfoder, Roer og Græs. Jordens Bonitet er paa de 16 Tdr. Ld. lettere Muld paa Grusunderlag, paa 24 Tdr. Ld. dyb Muld paa Lerunderlag. Der holdes 16 Køer, 14 Stkr. Ungkvæg og Kalve og 1 Tyr af rød dansk Race, 4 Heste, 2 Plage og 5 Faar. Sidste Aar solgtes c. 40 Fedesvin.

Ølholm Østergaard frikøbtes 1793 fra Hvolgaard Gods af den daværende Fæster, Peder Andersen, som c. 1817 overdrog den til sin Søn, Poul Pedersen, gift med Else Christensdatter. Da Ægteskabet var barnløst, testamenterede de Gaarden til Poul Pedersens Søster- og Plejesøn, Anders Nielsen, som 9. Juli 1868 fik den tilskødet. A. Nielsen overdrog 1895 Ejendommen til sin Søn, den nuv. Ejer.

Gaarden ligger paa sin gamle Plads som den østligste af Gaardene i Ølholm By. Af Bygningerne, der gør et velholdt og hyggeligt Indtryk, er Hovedb. af Bindingsværk med Straatag, Avlsb. er dels grundmurede, dels af Bindingsværk med Cementstens- og Straatage. De faste Maskiner drives ved Elektricitet fra Ølholm Elektricitetsværk, der ogsaa leverer Lys til alle Bygningerne.

Skoven ligger i Hvolgaard Skov med Bestand af Bøg og Gran. Engen, der ligger i Ølholm Kær c. 1 Km. N. for Gaarden, er dels kultiveret, dels Overrislingseng af fortrinlig Beskaffenhed. Terrænet over Markerne er bølgeformet med jævnt Fald i V.

**Haugelund**, Langskov Sogn. Postforb. og St.: Tørring, hvortil c. 3 Km. Tlf. 42 over Tørring Central. Gaarden ligger c. 17 Km. fra Vejle. Ejer: *Niels Juul Terkilsen*, som overtog Gaarden 3. Febr. 1911, er født paa Nabogaarden Møllholm 4. Novbr. 1878 og gift med *Anna Margrethe Larsen*, født i Nørre Snede Sogn 5. Juni 1887.

Matr.-Nr. 1 m. fl. af Hauge. Hartkorn 3 Tdr. 7 Skpr. 2 Fdkr. 2 Alb. Ejendoms skyld 28,000 Kr. Brandassurance for Bygningerne 14,500 Kr. Areal 48 ¼ Td. Ld., deraf Ager 46, Mose ¼, Have og Gaardsplads 1 ½. Af Agermarken drives 44 ½ Td. Ld. i en 8 Marksdrift: Havre, Roer, Byg, ½ Hvede ½ Blandsæd, Roer, Havre og 2aars Græs; Resten henligger i vedvarende Græs i Indhegning. Jordens Bonitet er stærk Lerjord paa Lerunderlag undtagen c. 3 Tdr. Ld. mildere Muld paa Grusunderlag. Der holdes 20 Køer, 12 Stkr. Ungkvæg og Kalve og 2 Tyre af rød dansk Race samt 4 Heste. Sidste Aar solgtes c. 100 Fedesvin.

Haugelund var ligesom Gaarden Matr.-Nr. 2 Hoverigaard under Stougaard. Begge Gaarde brændte 8. Juni 1784, og Fæsterne hed da henholdsvis Peder Sørensen



Haugelund.

og Hans Pedersen. Ejeren paa Stougaard (Lüttichau) lod Gaardene opføre igen, hvoraf Hovedb. paa Matr.-Nr. 1 staar endnu. Over den aabne Skorsten var der et Ege-Skorstenstræ, hvori var indhugget følgende Vers:

»Den ottiende Dag udi Junio  
blev husvild her Familier to,  
indtil Hr. Wodskov lod paany  
opføre dem et Vaaningsly.«

1790 udstykkedes og deltes Hauge Mark imellem 2 Gaarde og 1 Hus. Udstykningsforretningen foreligger, og den slutter saaledes: »At jeg saaledes haver delt Hauge Mark efter Hr. Justitsraaden de Thygesens til Mattrup og Stougaard etc. hans Vegne Hr. Forvalter Christensen fra Egholm Mølle deres Begjering, som den foranførte Forretning udviser; det bevidnes med min Haands Underskrift, og vil om forlanges med min Ed inden Tinge bekræfte. Fløjstrup, den 4. Jan. 1790. — Henrich Christensen.«

Skødet er udstedt 12. Juni 1792 fra Stougaard til Peder Sørensen, som 1793 solgte Gaarden til Landmaaler Jens Sørensen Braae for 1,100 Rbd. D. C. Denne frasolgte 20 Tdr. Ld. og solgte senere Gaarden for 1,365 Rbd. til Anders Jakobsen Bødker, hvis Svigersøn, Christen Therkelsen, 1822 overtog Ejendommen og 1. Decbr. 1848 afstod den til sin Søn, Therkel Christensen, der 2. April 1883 for 30,000 Kr. overdrog den til Sønnen, Jens Terkildsen, den nuv. Ejers Fader.

Gaarden ligger hyggeligt c. 3 ½ Km. NV. for Langskov Kirke. Bygningerne er væsentlig opførte i Grundmur. De faste Maskiner drives ved Petroleumsmotor. Terrænet over Markerne har stærk Stigning mod S.

**Hvidholm**, Øster Snede Sogn. Postforb. og St.: Løsning, hvortil c. 3 ¼ Km. Gaarden ligger c. 15 Km. fra Vejle. Ejer: *Jørgen Hermansen*, som overtog

Gaarden 4. Marts 1887, er født paa Gammel Sole Mark 7. Decbr. 1860 og gift med *Ellen Kathrine Johansen Meier*, født i Krollerup 25. April 1874.

Matr.-Nr. 16a m. fl. af Kragelund. Hartkorn 3 Tdr. 7 Skpr. 3 Fdkr.  $\frac{1}{4}$  Alb. Ejendomsskyld 33,000 Kr. Brandassurance for Bygningerne 18,600 Kr. Areal 56 Tdr. Ld., deraf Ager 52 $\frac{1}{2}$ , Skov 2, Have og Gaardsplads 1 $\frac{1}{2}$ . Af Agermarken drives 26 $\frac{1}{2}$  Td. Ld. i en 8 Marksdrift: Havre, Roer, Byg, Roer, Havre og 3aars Græs; 26 Tdr. Ld. i en 8 Marksdrift: Havre, Helbrak, Rug, Roer, Byg, Havre og 2aars Græs. Jordens Bonitet er paa 26 $\frac{1}{2}$  Td. Ld. dyb Muld paa blandet Ler- og Kvægunderlag, paa 26 Tdr. Ld. Lermuld paa Ler- og Kvægunderlag. Der holdes 20 Køer, 10 Stkr. Ungkvæg og Kalve og 2 Tyre af rød dansk Race, 4 Heste og 5 Faar. Sidste Aar solgtes c. 50 Fedesvin.

Hvidholm hørte som Fæste under Rosenvold, men blev solgt til Selveje c. 1805, formentlig til den sidste Fæster, Knud Jensen, hvis Enke anden Gang blev gift med Baltzer Nielsen, som 24. Novbr. 1852 overdrog Gaarden til deres Søn, Knud Baltzersen, der 12. Novbr. 1886 skødede den til Datteren (Karen, f. Knudsen, der var Enke, men 4 Marts 1887 giftede sig igen med nuv. Ejer.

Gaarden laa inde i Kragelund By, indtil den 1875 blev udflyttet til sin nuv. Plads c. 1 Km. V. for Byen. Den grundmurede Hovedb. bærer Cemenstenstag; af Avlsb. er s. og ø. Længe af Bindingsværk, v. af Grundmur; de er alle straatækte.

Skoven ligger i Kragelund Skov c. 1 $\frac{1}{2}$  Km. V. for Gaarden.

**Brunhøj**, Øster Snede Sogn. Postforb. og St.: Løsning, hvortil c. 3 Km. Gaarden ligger c. 14 Km. fra Vejle. Ejer: *Martin Jensen*, som overtog Gaarden 1. April 1896, er født paa Kragelund Vestergaard 6. Novbr. 1863 og gift med *Karen Olesen*, født i Gammel Sole 20. Septbr. 1873.

Matr.-Nr. 2a m. fl. af Kragelund. Hartkorn 3 Tdr. 4 Skpr. 2 Fdkr. 1 $\frac{1}{4}$  Alb. Ejendomsskyld 28,000 Kr. Brandassurance for Bygningerne 12,300 Kr. Areal 57 $\frac{1}{2}$  Td. Ld., deraf Ager 42 $\frac{1}{2}$ , Eng  $\frac{1}{2}$ , Skov 3 $\frac{1}{2}$ , Hede 10, Have og Gaardsplads 1. Af Agermarken drives 36 Tdr. Ld. i en 7 Marksdrift: Havre, Roer, Byg, Roer, Blandsød og 2aars Græs; 6 $\frac{1}{2}$  Td. Ld. i Vekseldrift med Staldfoder, Roer og Græs. Jordens Bonitet er paa 22 Tdr. Ld. dyb Muld paa blandet Ler- og Grusunderlag, paa 14 Tdr. Ld. stærk Lerjord paa Lerunderlag og paa 6 $\frac{1}{2}$  Td. Ld. Lermuld paa Lerunderlag. Der holdes 20 Køer, 8 Stkr. Ungkvæg og Kalve og 2 Tyre af rød dansk Race, 4 Heste, 1 Plag og 2 Faar. Sidste Aar solgtes c. 50 Fedesvin.

Brunhøj er solgt til fri Ejendom fra Aggersbøl Gods c. 1803. Den sidste Fæster var Sintus Pedersen Møller. Som Ejer nævnes derefter Mathias Pedersen, hvis Datter c. 1840 blev gift med Chr. Mortensen Bording, der c. 1870 overdrog Gaarden til Sønnen, Mathias Christensen Bording, hvis Enke overtog Ejendommen efter Mandens Død c. 1884 og giftede sig anden Gang med Søren Poulsen, der døde c. 1890, hvorefter Arvingerne solgte til nuv. Ejer.

Gaarden laa oprindelig c. 30 M. nordligere ved Engen, men flyttedes 1856 til sin nuv. Plads. Hovedb. er grundmuret og har Straatag ligesom Avlsb., der er opført i Bindingsværk.

Skoven ligger i Kragelund Byskov c. 2 Km. V. for Byen. Terrænet over Markerne er jævnt med jævnt Fald mod Ø.

**Kragelund Vestergaard**, Øster Snede Sogn. Postforb. og St.: Løsning, hvortil c. 3 Km. Gaarden ligger c. 14 Km. fra Vejle. Ejer: *Jens Jensen*, som overtog Gaarden 12. Novbr. 1883, er født paa Ejendommen 5. Decbr. 1855 og gift med *Mette Kirstine Henriksen*, født paa Østengaard i Klovborg Sogn 24. April 1857.

Matr.-Nr. 3a m. fl. af Kragelund. Hartkorn 4 Tdr. 2 Skpr. 1 Fdkr. 2 Alb. Ejendomsskyld 31,000 Kr. Brandassurance for Bygningerne 11,500 Kr. Areal 60 Tdr. Ld., deraf Ager 54, Skov 4, Have og Gaardsplads 1, Veje og Mergelgrave 1. Af Agermarken drives 13 $\frac{1}{4}$  Td. Ld. i en 8 Marksdrift: Havre, Roer, Byg, Roer, Byg, Havre og 2aars Græs; 17 $\frac{1}{4}$  Td. Ld. i en 7 Marksdrift: Havre, Helbrak, Hvede, Roer, Blandsød og 2aars Græs; 15 $\frac{1}{2}$  Td. Ld. i en 7 Marksdrift: Halvbrak, Rug, Roer, Byg, Havre og 2 $\frac{1}{2}$ aars Græs; Resten drives som 8 Marksdriften. Jordens Bonitet er paa 21 $\frac{1}{4}$  Td. Ld. dyb Muld paa Ler- og Grusunderlag.

paa 17¼ Td. Ld. Lermuld paa Lerunderlag; Resten er lettere Muld paa Sandunderlag. Der holdes 22 Køer, 10 Stkr. Ungkvæg og Kalve og 2 Tyre af rød dansk Race, 4 Heste, 2 Plage og 1 Faar. Sidste Aar solgtes c. 35 Fedesvin.

Kragelund Vestergaard var tidligere Fæste under Boller Gods. Som Ejer nævnes fra 20. April 1811 Jens Jensen, der fik Gaarden med sin første Hustru, Enke efter forrige Ejer eller Fæster; han overdrog den 28. Oktbr. 1854 til sin Søn, Jens Jørgen Jensen, hvis Enke, den nuv. Ejers Moder, overtog den ved hans Død 1865.

Gaarden ligger paa sin oprindelige Plads midt i Byen og var Tvillinggaard til Lundgaard; da denne blev udflyttet, overtog nuv. Ejers Bedstefader denne Gaards Bygninger og nedlagde den gamle Gaards. Hovedb. er opført i Grundmur og bærer Tegltag. Avlsb. er opførte i Bindingsværk med Straatage.

Skoven ligger i to Dele, og Bestanden er væsentlig Eg og Bøg. Terrænet over Markerne er jævnt.

**Langlade, Øster Snede Sogn. Postforb. og St.: Løsning, hvortil c. 3¼ Km.** Gaarden ligger c. 15 Km. fra Vejle. Ejer: *Stefan Pedersen*, som overtog Gaarden 30. Novbr. 1903, er født i Gammel Sole 29. April 1880 og gift med *Karen Mathiasdatter Christensen*, født paa Ejendommen 15. Septbr. 1880.



Langlade.

Matr.-Nr. 15a m. fl. af Kragelund. Hartkorn 3 Tdr. 5 Skpr. 2 Fdkr. 2½ Alb. Ejendomsskyld 28,000 Kr. Brandassurance for Bygningerne 13,976 Kr. Areal 40 Tdr. Ld., deraf Ager 35¼, Eng ¼, Skov 2, Have og Gaardsplads 1½, Veje ½. Af Agermarken drives 20½ Td. Ld. i en 9 Marksdrift: Havre, Roer, Byg, Staldfoder, Vintersæd, Roer, Havre og 2aars Græs; 14 Tdr. Ld. i en 7 Marksdrift: Havre, Byg, Roer, Blandsæd, Kællingetand til Frøavl, Lucerne og Kællingetand til Frøavl; Resten henligger i vedvarende Græs i Indhegning. Jordens Bonitet er paa 20½ Td. Ld. god Muld paa Ler- og Kvægunderlag, paa 14 Tdr. Ld. dyb Muld paa Lerunderlag. Der holdes 20 Køer, 8 Stkr. Ungkvæg og Kalve og 2 Tyre af sortbroget jysk Race, 4 Heste samt 1 Plag. Sidste Aar solgtes c. 50 Fedesvin.

Langlade frikøbtes fra Fæste under Aggersbøl Gods 1803. Som første Ejer nævnes Niels Pedersen, hvis Datter blev gift med Jørgen Christensen, som 10. Juli 1856 fik Gaarden overdraget; han døde 1859, og Enken giftede sig anden Gang 9. Oktbr. 1860 med Mathias Peder Christensen, hvis Enke efter andet Ægteskab overtog Ejendommen efter sin Mands Død 28. Maj 1895; hun skødede den 1903 til sin Svigersøn, den nuv. Ejer.

Gaarden, der har Navn efter en af Markerne, blev under Udsiftningen sidst i det 18. Aarh. udflyttet fra Kragelund By til sin nuv. Plads c. 1 Km. V. for Byen, hvor den ligger meget tiltalende med Udsigt til Kragelund og Aggersbøl Skove. Hovedb. er grundmuret med Cementstenstag; af Avlsb. er ø. og s. Længe af Bindingsværk med Straatage, v., Staldlængen, af Grundmur med Bølgeblitrag.

Skoven ligger i Kragelund Skov c. 1½ Km. V. for Gaarden i Bestand af Eg, Bøg og Hasselunderskov. Jorderne ligger over jævnt Terræn med jævnt Fald mod S. og V.

**Højmarksgaard, Øster Snede Sogn. Postforb. og St.: Løsning, hvortil c. 3 Km.** Gaarden ligger c. 14 Km. fra Vejle. Ejer: *Niels Nielsen*, som overtog

Gaarden 16. Decbr. 1903, er født paa Kragelund Mark 9. Jan. 1871 og gift med *Mette Marie Jensen*, født paa Fruegaard paa Kragelund Mark 9. Jan. 1879.

Matr.-Nr. 10a m. fl. af Kragelund. Hartkorn 4 Tdr. 2 Fdkr. 2 Alb. Ejendomsskyld 29,000 Kr. Brandassurance for Bygningerne 14,100 Kr. Areal 50 Tdr. Ld., deraf Ager 40, Eng 1½, Skov 6½, Have og Gaardsplads 1, Veje 1. Af Agermarken drives 30 Tdr. Ld. i en 8 Marksdrift: Havre, Roer, Byg, Roer, Havre og 3aars Græs; 10 Tdr. Ld. i en 7 Marksdrift: Rug, Roer, Blandsæd, Havre og 3aars Græs. Jordens Bonitet er paa 30 Tdr. Ld. dyb Muld paa Sand- og Kvægunderlag, paa 10 Tdr. Ld. lettere stenet Muld paa Grusunderlag. Der holdes 15 Køer, 8 Stkr. Ungkvæg og Kalve og 2 Tyre af rød dansk Race samt 3 Heste. Sidste Aar solgtes c. 30 Fedesvin.

Højmarksgaard blev 1803 frikøbt fra Aggersbøl Gods af daværende Fæster, Peder Jørgensen; efter ham blev Gaarden 20. Decbr. 1830 ved Auktion solgt til Niels Jensen for 2,455 Rbd. Sølv. Efter hans Død 20. Marts 1870 overtog Enken Ejendommen, som hun 10. Novbr. 1872 tilskødede deres Søn, Niels Peter Nielsen, den nuv. Ejers Onkel.

Gaarden ligger paa sin gamle Plads i den s. Del af Kragelund By. Hovedb. er grundmuret og har Cementstenstag; Avlsb. er af Bindingsværk med Straa- og Bølgebliktage. — Skoven ligger i Kragelund Skov c. 2 Km. V. for Byen.

**Nordbygaard, Øster Snede Sogn. Postforb. og St.: Løsning, hvortil c. 3 Km.** Gaarden ligger c. 14 Km. fra Vejle. Ejer: *Hans Pedersen*, som overtog Gaarden 1. April 1912, er født i Gammel Sole 22. Septbr. 1883 og gift med *Karen Christensen*, født paa Engelund, Baastrup Mark, 12. Aug. 1882.



Nordbygaard.

Matr.-Nr. 19a m. fl. af Kragelund. Hartkorn 4 Tdr. 2½ Alb. Ejendomsskyld 32,000 Kr. Brandassurance for Bygningerne 11,700 Kr. Areal 66½ Td. Ld., deraf Ager 53, Skov 7, Hede 5, Have og Gaardsplads 1½. Af Agermarken drives 25 Tdr. Ld. i en 9 Marksdrift: Roer, Havre, Helbrak, Rug, Blandsæd, Roer, Havre og 2aars Græs; 18 Tdr. Ld. i en 7 Marksdrift: Havre, Roer, Byg, Roer, Havre og 2aars Græs; 10 Tdr. Ld. i en 8 Marksdrift: Havre, Roer, Byg, Roer, Byg, Havre og 2aars Græs. Jordens Bonitet er paa de 25 Tdr. Ld. god Muld paa blandet Underlag af Ler og Sand, paa de 18 Tdr. Ld. dyb Muld paa Ler- og Kvægunderlag og paa de 10 Tdr. Ld. dyb Muld paa Lerunderlag. Der holdes 20 Køer, 14 Stkr. Ungkvæg og Kalve og 2 Tyre af sortbroget jysk Race, 4 Heste, 2 Plage og 1 Faar. Sidste Aar solgtes c. 50 Fedesvin.

Nordbygaard var tidligere Fæste under Aggersbøl Gods og frikøbtes c. 1830 af den sidste Fæster, Ole Jensen. Hans Svigersøn, Jens Jensen, overtog Gaarden 12. Marts 1842, og 13. Juli 1882 overdrog han den til sin Søn, Ole Jensen, hvis Plejesøn og Hustrus Søstersøn er den nuv. Ejer.

Gaarden ligger meget hyggeligt med de anselige og velholdte Bygninger omgivne

af høje Tjørnehække paa sin oprindelige Plads som den nordligste Gaard i Byen. Hovedb. er opført 1860 i Grundmur og bærer Straatag ligesom Avlsb., der er opførte i Bindingsværk.

Skoven ligger c. 2 Km. V. for Byen i Kragelund Byskov med Bestand af Eg, lidt Bøg og Hassel. Terrænet over Markerne er let bølgeformet med let Fald mod N. og Ø.

**Mejlkjær**, Øster Snede Sogn. Postforb. og St.: Løsning, hvortil c. 3 Km. Gaarden ligger c. 14 Km. fra Vejle. Ejer: *Anders Nielsen Pedersen*, som overtog Gaarden 11. April 1902, er født paa Grønvejsgaard i Gammel Sole 12. Novbr. 1874 og gift med *Sidsel Kathrine Christendatter Madsen*, født paa Ravnballegaard, Øster Snede Mark, 13. Novbr. 1872.

Matr.-Nr. 7e m. fl. af Kragelund. Hartkorn 4 Tdr. 3 Skpr. 3 Fdkr. 1 Alb. Ejendomsskyld 33,300 Kr. Brandassurance for Bygningerne 15,900 Kr. Areal 62 Tdr. Ld., deraf Ager 57, Eng 3, Veje  $\frac{1}{2}$ , Have og Gaardsplads  $1\frac{1}{2}$ . Af Agermarken drives 30 Tdr. Ld. i en 8 Marksdrift: Havre, Helbrak, Rug, Roer, Byg, Havre og 2aars Græs;  $16\frac{1}{2}$  Td. Ld. i en 8 Marksdrift: Havre, Roer, Byg, Blandsæd, Roer, Havre og 2aars Græs;  $10\frac{1}{2}$  Td. Ld. i en 7 Marksdrift: Havre, Roer, Byg, Roer, Havre og 2aars Græs. Jordens Bonitet er paa de 30 Tdr. Ld. lettere Muld paa Grusunderlag, paa de  $16\frac{1}{2}$  Td. Ld. dyb Muld paa Lerunderlag og paa Resten Lermuld paa Lerunderlag. Der holdes 18 Køer, 12 Stkr. Ungkvæg og paa Kalve og 2 Tyre af rød dansk Race, 4 Heste samt 1 Plag. Sidste Aar solgtes c. 50 Fedesvin.

Mejlkjær var forhen Fæste under Bygholm Gods og blev 1840 solgte til fri Ejendom af Handelshuset Andresen & Smidth, der 1833 havde overtaget Godset. Som Ejerinde nævnes Ane Kirstine Jacobsdatter, hvis Forældre havde ejet Gaarden, og hvis Farfar maa have frikøbt den; hun blev gift med Peter Frandsen, der 8. Juni 1847 overtog Gaarden; deres Søn, Martin Petersen, fik 22. Septbr. 1891 Ejendommen overdraget af Moderen, og hans Enke overtog den ved Mandens Død og giftede sig anden Gang med nuv. Ejer.

Gaarden ligger paa sin oprindelige Plads i den ø. Del af Kragelund By. Hovedb. og v. Længe er opførte i Grundmur og bærer Straatage; ø. Længe har Paptag, og n. Længe, Kostalden, er opført i Grundmur med Bølgebliktag. — Terrænet over Markerne er jævnt med jævnt Fald i Ø.

**Foldager**, Øster Snede Sogn. Postforb. og St.: Uldum, hvortil c. 3 Km. Gaarden ligger c. 17 Km. fra Vejle. Ejer: *Søren Laursen Sørensen*, som overtog



Foldager.

Gaarden 1. April 1913, er født paa Solskov Mark 5. Maj 1883 og gift med *Karen Sørensdatter Rasmussen*, født paa Rimmerslund Mark i Hedensted Sogn 28. April 1889.

Matr.-Nr. 1a af Bøgballe. Hartkorn 3 Tdr. 5 Skpr. 1 Fdkr.  $1\frac{1}{4}$  Alb. Ejendoms-

skyld 35,000 Kr. Brandassurance for Bygningerne c. 18,200 Kr. Areal 95 Tdr. Ld., deraf Ager 73½, Eng 18, Mose 1½, Veje ½, Have og Gaardsplads 1½. Af Agermarken drives 37½ Tdr. Ld. i en 8 Marksdrift: Havre, Roer, Blandsød, gul Rundbælg, Rug, Havre og 2aars Græs; 21 Tdr. Ld. i en 7 Marksdrift: Havre, Roer, Byg, Roer, Blandsød og 2aars Græs; Resten henligger i fleraarigt Græs i Indhegning. Jordens Bonitet er paa de 37½ Td. Ld. lettere Muld paa Kvæg- og Sandunderlag, paa de 21 Tdr. Ld. dyb Muld paa Lerunderlag, paa Resten moseagtig Muld paa blandet Underlag af Kvæg, Grus og Sand. Der holdes 25 Køer, 12 Stkr. Ungkvæg og Kalve og 2 Tyre af rød dansk Race, 5 Heste samt 1 Plag. Sidste Aar solgtes c. 60 Fedesvin.

Foldager var tidligere Fæste under Bygholm Gods og hørte til Klaks Mølle; den blev formentlig c. 1834 købt til fri Ejendom for 2,500 Rbd. af den sidste Fæster, Albert Christensen, der c. 1847 overdrog Gaarden til sin Søn, Mads Albertsen, der c. 1896 solgte den til Nabogaardens Ejer, Søren Nielsen, som samtidig overdrog den til sin Søn, Albert Nielsen, der har solgt til nuv. Ejer, som indtil da ejede Aagaard i Hedensted Sogn.

Gaarden, der ligger hyggelig omgivet af Læplantning og den store, gamle Frugt- have, blev opført c. 1839 paa sin nuv. Plads omtrent midt i Bøggalle By. Hovedb., n. og ø. Længe er opførte i Bindingsværk, v. Længe er grundmuret, alle med Straatage.

Engen, der ligger ved n. Markskel, er kultiveret Lavmose af god Beskaffenhed. Terrænet over Markerne er let bølgeformet med jævnt Fald mod NØ.

**Bøggallegaard, Øster Snede Sogn.** Postforb.: Uldum, og St.: Løsning, hvortil c. 7 Km. Gaarden ligger c. 17 Km. fra Vejle. Ejer: *Rasmus Jensen Jespersen*, som overtog Gaarden 10. Maj 1889, er født paa Ejendommen 20. April 1853 og gift med *Margrethe Dahl*, født paa Aale Højskole i Thyrsting Herred 26. Marts 1860.

Matr.-Nr. 2a m. fl. af Bøggalle. Hartkorn 3 Tdr. 4 Skpr. ½ Alb. Ejendoms- skyld 32,000 Kr. Brandassurance for Bygningerne 14,900 Kr. Areal 81 Tdr. Ld., deraf Ager 70½, Eng 9, Have og Gaardsplads 1½. Af Agermarken drives 50½ Td. Ld. i en 6 Marksdrift: Havre, ½ Helbrak ½ Roer, ½ Rug ½ Blandsød, Havre og 2aars Græs; 18 Tdr. Ld. i en 6 Marksdrift: Havre, Roer, Byg, Roer, Havre og Kløver; Resten henligger i vedvarende Græs. Jordens Bonitet er paa de 50½ Td. Ld. lettere Muld paa Sand- og Kvægunderlag, paa de 18 Tdr. Ld. dyb, god Muld paa Lerunderlag. Der holdes 25 Køer, 6 Stkr. Ungkvæg og Kalve og 2 Tyre af blandet Race samt 4 Heste. Sidste Aar solgtes c. 40 Fedesvin.

Bøggallegaard var formentlig Fæste under Aggersbøl Gods. Som ældste Ejer nævnes Jens Sørensen Garne, der skal have købt den til fri Ejendom 1803; han solgte 1837 til Jesper Jørgensen; efter hans Død 1880 gik Gaarden over til Arvingerne, hvoraf den nuv. Ejer overtog den 1889.

Gaarden ligger hyggeligt paa sin oprindelige Plads i den ø. Del af Bøggalle By. Hovedb. er opført 1908 i Grundmur med Cementstenstag. Avlsb. er opførte i Bindingsværk med Straatage. — Terrænet over Markerne er let bølgeformet med jævnt Fald i Ø. og N.

**J. Jensens Gaard i Bøggalle, Øster Snede Sogn.** Postforb. og St.: Uldum, hvortil c. 3 Km. Gaarden ligger c. 17 Km. fra Vejle. Ejer: *Jens Jensen*, som overtog Gaarden i Decbr. 1889, er født paa Kragelund Mark 25. Jan. 1865 og gift med *Johanne Marie Hansdatter Jensen*, født paa Peberinggaard i Korning, Hatting Herred, 13. Maj 1880.

Matr.-Nr. 4a m. fl. af Bøggalle. Hartkorn 3 Tdr. 1 Skp. 1 Fdkr. ¼ Alb. Ejendomsskyld 32,000 Kr. Brandassurance for Bygningerne 17,700 Kr. Areal 58½ Td. Ld., deraf Ager 47½, Eng 8, Skov ¼, Veje 1¼, Plantage, Have og Gaardsplads 1½. Af Agermarken drives 35 Tdr. Ld. i en 9 Marksdrift: Havre, Helbrak, Hvede eller Rug, Havre, Roer, Byg, Havre og 2aars Græs; 10 Tdr. Ld. i en 7 Marksdrift: Roer, Blandsød, Roer, Blandsød, Blandsød og 2aars Græs; Resten drives i Vekseldrift med Roer, Staldfoder og Græs. Jordens Bonitet er paa de 35 Tdr. Ld. forskelligartet, fra Lerjord til lettere Muld paa Kvægunderlag, paa de 10 Tdr. Ld. lettere, moseagtig Muld paa Al- og Sandunderlag, Resten er Sandmuld paa Sandunderlag. Der holdes 20 Køer, 14 Stkr. Ungkvæg og Kalve og 1 Tyr af blandet Race samt 4 Heste. Sidste Aar solgtes c. 50 Fedesvin.

Gaarden hørte formentlig under Bygholm Gods, men Oplysningerne gaar kun tilbage til Knud Jensen, som overtog Gaarden 2. Maj 1809 og overdrog den til sin Søn, Niels Christian Knudsen, 22. Juli 1848. Dennes Datter blev 5. Juli 1889 gift med nuv. Ejer, der samme Aar fik Gaarden tilskødet.

Gaarden ligger paa sin oprindelige Plads som den sydvestligste i Bøggalle By. Hovedb. er opført 1913 i Grundmur. Avlsb. bestaar af tre store Hovedlænger, den n. er opført i Bindingsværk, v. i Grundmur, begge med Straatage; s. er grundmuret med Bølgebliktag.

Skoven, hvis Bestand er Gran, er plantet af nuv. Ejer. De store Læplantninger om Gaarden skyldes den forrige Ejer. Terrænet over Markerne er let bølgeformet.

**Gammel Solegaard**, Øster Snede Sogn. Postforb. og St.: Hedensted, hvortil c. 5 Km. Gaarden ligger c. 12 Km. fra Vejle. Ejer: *Peter Christiansen*, som overtog Gaarden 14. Marts 1878, er født paa Brohus paa Holtum Mark 23. Aug. 1843 og gift med *Mette Christensen*, født paa Ejendommen 23. Febr. 1846.

Matr.-Nr. 5a m. fl. af Gammel Sole. Hartkorn 4 Tdr. 3 Skpr. 2 Fdkr.  $\frac{1}{4}$  Alb. Ejendomsskyld 30,000 Kr. Brandassurance for Bygningerne 17,500 Kr. Areal 51 Tdr. Ld., deraf Ager 42, Eng 6, Mose 1, Skov 1, Have og Gaardsplads 1. Agermarken drives i en 8 Marksdrift:  $\frac{1}{2}$  Helbrak  $\frac{1}{2}$  Roer,  $\frac{1}{2}$  Rug  $\frac{1}{2}$  Havre, Byg,  $\frac{1}{2}$  Roer  $\frac{1}{2}$  Havre, Havre og 3aars Græs. Jordens Bonitet er paa de 6 Tdr. Ld. stærk Lerjord paa Lerunderlag; Resten er god Muld paa Lerunderlag. Der holdes 16 Køer, 8 Stkr. Ungkvæg og Kalve og 1 Tyr af rød dansk Race, 3 Heste, 1 Plag og 7 Faar. Sidste Aar solgtes c. 40 Fedesvin.

Gammel Solegaard hørte som Fæste under Grundet Gods. Som ældst kendt Ejer nævnes Christen Eskildsen, der var født paa Gaarden og formentlig har købt den til fri Ejendom. Han overdrog den 2. Oktbr. 1809 til sin Søn, Eskild Christensen (Møller), der 16. Aug. 1845 overdrog den til sin Søn, Christen Eskildsen; efter hans og hans Hustrus Død lod Medarvingerne i Boet Gaarden overgaa til deres Svoger, den nuv. Ejer.

Gaarden blev c. 1850 flyttet fra sin oprindelige Plads i den v. Side af Byen c. 200 M. længere mod N. Alle Bygningerne er opførte i Bindingsværk og bærer Straatage. Terrænet over Markerne er jævnt i den ø. Del, medens den v. Del er bakket ned mod Engen.

**Haugegaard**, Øster Snede Sogn. Postforb. og St.: Hedensted, hvortil c. 5 Km. Gaarden ligger c. 12 Km. fra Vejle. Ejer: *Jørgen Mathiasen Christensen*, som overtog Gaarden 24. Febr. 1886, er født paa Kragelund Mark 7. Aug. 1861 og gift med *Susanne Sørensen*, født paa Ejendommen 6. Juli 1855.



Haugegaard.

Matr.-Nr. 7a m. fl. af Gammel Sole. Hartkorn 2 Tdr. 1 Skp. 1 Fdkr.  $\frac{1}{4}$  Alb. Ejendomsskyld 30,000 Kr. Brandassurance for Bygningerne 10,490 Kr. Areal 33 $\frac{1}{2}$  Td. Ld., deraf Ager 30, Eng 2, Mose  $\frac{1}{2}$ , Have og Gaardsplads 1. Af Ager-



marken drives 20 Tdr. Ld. i en 6 Marksdrift: Havre, Roer, Blandsæd, Byg og 2aars Græs; 10 Tdr. Ld. i en 6 Marksdrift: Havre, Roer, Blandsæd, Rug og 2aars Græs. Jordens Bonitet er paa de 20 Tdr. Ld. dyb Muld paa Lerunderlag, paa de 10 Tdr. Ld. gruset Muld paa Grus- og Alunderlag. Der holdes 12 Køer, 8 Stkr. Ungkvæg og Kalve og 1 Tyr af sortbroget jysk Race, 3 Heste og 1 Plag. Sidste Aar solgtes c. 40 Fedesvin.

Haugegaard var tidligere Fæste under Grundet Gods og blev formentlig frikøbt af den sidste Fæster, Jens Christensen Hauge. I Begyndelsen af det 19. Aarh. har han overdraget Gaarden til sin Søn, Jens Jensen Hauge, der døde 1822, og hvis Enke, Anne, f. Sørensdatter, giftede sig igen c. 1824 med Jørgen Hansen; 11. Maj 1853 overtoges Gaarden af dennes Søn, Søren Jørgensen, hvis Datter er den nuv. Ejers Hustru.

Gaarden ligger hyggelig omgivet af Have og Læplantninger og med vid Udsigt paa sin oprindelige Plads midt i Gammel Sole By. Hovedb. er opført i Grundmur og bærer ligesom n. Længe, Kornladen, Straatag. Kornladen er en gammel Bindingsværksbygning, v. og ø. Længe er opførte i Grundmur og Beton med Bølgebliktag. — Jordens Overflade er jævn med jævnt Fald mod N.

**Sole Søndergaard, Øster Snede Sogn.** Postforb. og St.: Hedensted, hvortil c. 5 Km. Gaarden ligger c. 12 Km. fra Vejle. Ejer: *Therkel Nielsen*, som overtog Gaarden 22. Jan. 1884, er født paa Flodrode i Baastrup 8. Septbr. 1857



Sole Søndergaard.

og gift med *Johanne Marie Mathiasdatter Christensen*, født i Kragelund 13. April 1878.

Matr.-Nr. 11a m. fl. af Gammel Sole. Hartkorn 3 Tdr. 2 Skpr. 3 Fdkr. 2½ Alb. Ejendomsskyld 31,500 Kr. Brandassurance for Bygningerne 18,300 Kr. Areal 40 Tdr. Ld., deraf Ager 36, Eng 2, Mose ½, Have og Gaardsplads 1½. Agermarken drives i en 7 Marksdrift: Havre, ½ Roer ½ Roer til Frøavl, Byg, Havre, Roer, Blandsæd og Græs; Resten henligger med Hundegræs til Frøavl. Jordens Bonitet er paa de 10 Tdr. Ld. stærk Lerjord paa Lerunderlag, paa de 20 Tdr. Ld. dyb Muld paa Lerunderlag, Resten er moseagtig Muld paa Grusunderlag. Der holdes 20 Køer, 12 Stkr. Ungkvæg og Kalve og 2 Tyre af rød dansk Race, 3 Heste, 2 Plage og 7 Faar. Sidste Aar solgtes c. 30 Fedesvin og c. 200 Maanedsgriese.

Sole Søndergaard hørte som Fæste under St. Grundet. Som Ejer nævnes først i det 19. Aarh. Peder Christensen Lindved, der fik Gaarden ved Giftermaal med en Datter af Peder Lysholdt. Efter deres Død overtog Sønnen, Peder Pedersen, Gaarden 14. Jan. 1848. Han døde allerede 1850, hvorefter hans Enke, Mette Kathrine, f. Jørgensdatter fra Bølling, overtog Gaarden og giftede sig anden Gang med Therkild Michelsen; deres Datter er den nuv. Ejers Hustru.

Gaarden ligger hyggeligt paa sin oprindelige Plads i s. Side af Gammel Sole By. Hovedb. er opført 1886 i Grundmur med Straatag. Af Avlsb. er v. og s. Længe af Bindingsværk; n. Længe er opført i Kampestens Grundmur; alle tre bærer Bølgebliktag. De faste Maskiner drives ved Petroleumsmotor.

Terrænet over Markerne er jævnt.

**Bosballegaard, Øster Snede Sogn.** Postforb. og St.: Hedensted, hvortil c. 5 Km. Gaarden ligger c. 12 Km. fra Vejle. Ejer: *Steffen Mathiasen Mikkelsen*, som overtog Gaarden 19. Juli 1893, er født paa Ejendommen 15. Novbr. 1863 og var gift med *Karen Hansdatter Mikkelsen*, født paa Ikkjærgaard i Raarup Sogn 8. Septbr. 1873, død 2. Septbr. 1906.

Matr.-Nr. 3a m. fl. af Gammel Sole. Hartkorn 5 Tdr. 2 Fdkr. 1¼ Alb. Ejendomsskyld 34,000 Kr. Brandassurance for Bygningerne 10,400 Kr. Areal 69¼ Td. Ld., deraf Ager 56¼, Eng 2½, Skov 1, Kær og Mose 8, Have og Gaardsplads 1. Agermarken drives dels i en 9 Marksdrift: Roer, Havre, Græs og Halvbrak, Hvede eller Rug, Roer, Byg, Havre og 2aars Græs; dels i en 6 Marksdrift: Havre, Helbrak, Rug eller Hvede, Byg, Havre og Græs; dels i en 5 Marksdrift: Rug, Roer, Blandsæd, Græs og Halvbrak; dels i en 4 Marksdrift: Rug, Byg, Havre, Kløver og Halvbrak; Resten henligger i vedvarende Græs i Indhegninger. Jordens Bonitet er paa ⅓ af Arealet stærk Lerjord paa Lerunderlag, paa ⅓ god Muld paa Ler- og Grusunderlag og paa ⅓ moseagtig Muld paa Kvægenderlag.



Bosballegaard.

Der holdes 20 Køer, 18 Stkr. Ungkvæg og Kalve og 2 Tyre af jysk Race og 4 Heste. Sidste Aar solgtes c. 40 Fedesvin.

Bosballegaard var tidligere Fæste under Grundet Gods. Den ældste Fæster, der nævnes i Gaardens Arkiv, er Søren Christensen Lindved, der havde Fæstet fra Midten af det 18. Aarh. Efter ham gik Fæstet 30. Juli 1791 over til Jørgen Andersen, muligvis forrige Fæsters Svoger, der 22. Marts 1793 købte Gaarden til fri Ejendom for 1,300 Rbd.; 13. Septbr. 1828 overgik Gaarden til hans Søn, Stephen Jørgensen, hvis Datter blev gift med Mathias Mikkelsen; denne overtog Gaarden 2. Decbr. 1879 og overdrog den siden til sin Søn, den nuv. Ejer.

Gaarden ligger hyggeligt paa sin oprindelige Plads som den nordvestligste Gaard i Gammel Sole. Alle Bygningerne er opførte i Bindingsværk; Hovedb. bærer ligesom ø. Længe Straatag, v. Længe har Cementstenstag og n. Paptag.

Terrænet over Markernes v. Del er bølgeformet, mederfs den n. Del er bakket med Fald ned mod Kæret.

**Vestergaard, Øster Snede Sogn.** Postforb. og St.: Hedensted, hvortil c. 5 Km. Gaarden ligger c. 12 Km. fra Vejle. Ejer: *Niels Peter Pedersen*, som overtog Gaarden 30. Decbr. 1873, er født i Bølling i Egtved Sogn 14. Aug. 1850 og gift med *Maren Christensen*, født i Glattrup i Raarup Sogn 6. Juni 1846.

Matr.-Nr. 4a m. fl. af Gammel Sole. Hartkorn 3 Tdr. 2 Skpr. 1 Fdkr. 1 Alb. Ejendomsskyld 28,500 Kr. Brandassurance for Bygningerne 15,950 Kr. Areal 43 Tdr. Ld., deraf Ager 36, Eng 3½, Mose ½, Skov 1½, Have og Gaardsplads 1½. Agermarken drives i en 8 Marksdrift: Havre, Helbrak, Vintersæd, Byg, Roer, Blandsæd og 2aars Græs. Jordens Bonitet er paa de 8 Tdr. Ld. Ler- muld paa Lerunderlag; Resten er dyb Muld paa Lerunderlag. Der holdes 16 Køer,

10 Stkr. Ungkvæg og Kalve og 2 Tyre af jysk Race, 3 Heste og 4 Faar. Sidste Aar solgtes c. 50 Fedesvin.

Vestergaard købtes 15. Febr. 1793 fra Grundet Gods til fri Ejendom for 1,300 Rbd. af den sidste Fæster, Hans Christensen, hvis Søn, Christen Hansen, overtog



Vestergaard.

den efter ham; hans Datters Mand, Anders Jensen, overtog Gaarden 17. Marts 1847; da han ingen Børn havde, gik Gaarden ved Testamente over til den nuv. Ejer, hvis Hustru er en Broderdatter af A. Jensens første Hustru.

Gaarden ligger hyggeligt og med en vid Udsigt paa sin gamle Plads i Gammel Sole By. Bygningerne er væsentlig opførte i Grundmur med Straatag, kun en enkelt Udbygning er tækket med Bølgeblik.

Terrænet over Markerne er jævnt, men falder mod N. over temmelig stærk Bakkeskraaning ned mod Engen og Skoven, hvis Bestand er El, Ask og Eg.

**Enggaard, Øster Snede Sogn.** Postforb. og St.: Hedensted, hvortil c. 5 Km. Gaarden ligger c. 12 Km. fra Vejle. Ejer: *Peder Therkelsen Jensen*, som overtog Gaarden 18. Decbr. 1901, er født i Gammel Sole 14. Juli 1866 og gift med *Maren Christensdatter Olesen*, født paa Kragelund Mark 8. Maj 1886.



Enggaard.

Matr.-Nr. 8a m. fl. af Gammel Sole. Hartkorn 3 Tdr. 6 Skpr. 2 Fdkr.  $\frac{1}{2}$  Alb. Ejendomsskyld 32,000 Kr. Brandassurance for Bygningerne 18,000 Kr. Areal 40 Tdr. Ld., deraf Ager  $34\frac{1}{2}$ , Eng 3, Møse 1, Have og Gaardsplads  $1\frac{1}{2}$ . Af Agermarken drives  $22\frac{1}{2}$  Td. Ld. i en 8 Marksdrift: Havre,  $\frac{1}{2}$  Helbrak  $\frac{1}{2}$  Roer.

$\frac{1}{2}$  Rug  $\frac{1}{2}$  Byg, Roer, Byg, Havre og 2aars Græs; Resten i en 7 Marksdrift: Havre,  $\frac{1}{2}$  Helbrak  $\frac{1}{2}$  Roer,  $\frac{1}{2}$  Roer  $\frac{1}{2}$  Byg,  $\frac{1}{2}$  Byg  $\frac{1}{2}$  Roer, Havre og 2aars Græs. Jordens Bonitet er paa Halvdelen af Arealet dyb Muld paa Lerunderlag, paa c. 4 Tdr. Ld. Rulleler paa stenet, alblandet Underlag; Resten er god Muld paa Kvægunderlag. Der holdtes 22 Køer, 14 Stkr. Ungkvæg og Kalve og 2 Tyre af rød dansk Race samt 3 Heste. Sidste Aar solgtes c. 45 Fedesvin.

Enggaard var Fæste under Grundet Gods og blev solgt til fri Ejendom c. 1793. Gaarden blev 29. Aug. 1829 overtaget af Rasmus Jensen ved Giftermaal med en Enke paa Gaarden. Han overdrog den 8. Jan. 1872 til sin Søn, Jens Rasmussen, som solgte den til nuv. Ejer.

Gaarden ligger hyggelig med de anselige, kønne Bygninger c. 20 M. nordligere end oprindelig. Gaarden ombyggedes 1842 af R. Jensen; kun n. Længe og den gamle Hovedb. i Bindingsværk staar endnu. Gaarden var før Ombygningen en Tvillinggaard. Den nye Hovedb. er opført 1914 i Grundmur med Cementstenstag; s. Længe staar i Bindingsværk, v., Staldlængen, er grundmuret, begge har Bølgebliktage. V. for Gaarden ligger en grundmuret Svinestald med Cementstenstag. — Jordernes Overflade er jævnt.

**Sole Vestergaard**, Øster Snede Sogn. Postforb. og St.: Hedensted, hvortil c. 5 Km. Gaarden ligger c. 12 Km. fra Vejle. Ejer: *Jakob Nielsen*, som overtog Gaarden 30. Novbr. 1892, er født paa Ejendommen 4. Decbr. 1863 og gift med *Kristiane Jørgensdatter Nielsen*, født i Gammel Sole 1. April 1868.

Matr.-Nr. 1a m. fl. af Gammel Sole. Hartkorn 4 Tdr. 2 Skpr. 1 Fdkr.  $\frac{1}{2}$  Alb. Ejendomsskyld 30,000 Kr. Brandassurance for Bygningerne 12,700 Kr. Areal 49 Tdr. Ld., deraf Ager 45, Eng 2, Mose  $\frac{1}{2}$ , Have og Gaardsplads  $1\frac{1}{2}$ . Af Agermarken drives 36 Tdr. Ld. i en 8 Marksdrift: Helbrak,  $\frac{2}{3}$  Rug  $\frac{1}{3}$  Hvede, Havre, Roer, Byg, Havre og 2aars Græs. Jordens Bonitet er paa 10 Tdr. Ld. stærk Lerjord paa Ler- og Kvægunderlag, paa Resten god Muld paa Lerunderlag. Der holdes 14 Køer, 8 Stkr. Ungkvæg og Kalve og 2 Tyre af rød dansk Race samt 3 Heste og 3 Faar. Sidste Aar solgtes c. 30 Fedesvin.

Sole Vestergaard blev c. 1793 købt til fri Ejendom fra Grundet Gods, formentlig af den sidste Fæster, Jens Hansen, hvis Svigersøn, Jacob Olsen, overtog Gaarden 25. April 1825. Dennes Svigersøn, Niels Laursen fra Kragelund, fik Gaarden efter ham og overdrog den senere til sin Søn, den nuv. Ejer.

Gaarden blev 1863 flyttet mod V. c. 30 M. fra dens oprindelige Plads i Byen. Hovedb. er opført i Grundmur og bærer Straatag ligesom Avlsb., der staar i Bindingsværk.

**Solballegaard**, Øster Snede Sogn. Postforb. og St.: Hedensted, hvortil c. 5 Km. Gaarden ligger c. 12 Km. fra Vejle. Ejer: *Johannes Marius Therkelsen Jensen*, som overtog Gaarden 1. Maj 1914, er født paa Ejendommen 3. Juni 1882 og gift med *Mette Marie Hansdatter Jensen*, født paa Peberinggaard i Korning 20. Oktbr. 1889.

Matr.-Nr. 6a m. fl. af Gammel Sole. Hartkorn 4 Tdr. 2 Skpr. 2 Fdkr.  $\frac{3}{4}$  Alb. Ejendomsskyld 32,000 Kr. Brandassurance for Bygningerne 9,140 Kr. Areal 50 Tdr. Ld., deraf Ager 42, Eng 3, Mose 4, Have og Gaardsplads 1. Af Agermarken drives 32 Tdr. Ld. i en 8 Marksdrift: Helbrak, Rug, Havre, Roer, Byg, Havre og 2aars Græs; Resten henligger i vedvarende Græs i Indhegning. Jordens Bonitet er god, dyb Muld paa Lerunderlag undtagen paa 2 Tdr. Ld. lettere Muld paa Grus-, Kvæg- og Sandunderlag. Der holdes 18 Køer, 20 Stkr. Ungkvæg og Kalve og 1 Tyr af sortbroget jysk Race samt 3 Heste. Sidste Aar solgtes c. 35 Fedesvin.

Solballegaard blev c. 1793 købt til fri Ejendom fra Grundet Gods af Fæsteren Peder Bøggalle; som hans Eftermand nævnes Jens Eg og efter ham Christen Sloth, der 1818 mageskiftede med Mads Andersen; dennes Svigersøn, Peder Therkelsen, giftede sig anden Gang med Mette Marie, f. Sørensen, og disses Svigersøns Søn af andet Ægteskab er den nuv. Ejer.

Gaarden ligger paa sin oprindelige Plads midt i Gammel Sole By. Hovedb. er grundmuret og bærer Straatag ligesom Avlsb., der staar i Bindingsværk. — Terrænet over Markerne er jævnt med jævnt Fald mod N.

**Lundgaard**, Øster Snede Sogn. Postforb. og St.: Hedensted, hvortil c. 5 Km. Tlf. 7 over Bredal Central. Gaarden ligger c. 10½ Km. fra Vejle. Ejer: *Jens Christian Carl Christensen*, som overtog Gaarden 1. Novbr. 1907, er født paa Ejendommen 25. Marts 1880 og gift med *Karen Jensen*, født paa Toftegaard i Gammel Sole 14. Juni 1883.

Matr.-Nr. 6a m. fl. af Solskov. Hartkorn 4 Tdr. 2 Fdkr. ½ Alb. Ejendoms-skyld 31,500 Kr. Brandassurance for Bygningerne 18,000 Kr. Areal 68 Tdr. Ld., deraf Ager 63½, Eng ½, Skov 1½, Have og Gaardsplads 1½, Veje m. m. 1. Af Agermarken drives 56 Tdr. Ld. i en 8 Marksdrift: Havre, ½ Helbrak ½ Roer. ½ Rug ½ Blandsæd, Byg, Havre, Roer, og 2aars Græs; Resten henligger i vedvarende Græs i Indhegning. Jordens Bonitet er paa 36 Tdr. Ld. dyb Muld paa Lerunderlag; paa Resten lettere Muld paa Sand- og Kvægunderlag. Der holdes 20 Køer, 12 Stkr. Ungkvæg og Kalve og 2 Tyre af sortbroget jysk Race, 4 Heste og 1 Plag. Sidste Aar solgtes c. 40 Fedesvin.

Lundgaard solgtes 1793 til fri Ejendom fra Grundet Gods til Fæsteren Peder Roed, hvis Svigersøn, Christen Jensen, overtog Gaarden 28. Jan. 1827 og 27. Febr. 1861 overdrog den til sin Svigersøn, Jens Hansen; denne faldt i Krigen 1864 og hans Enke giftede sig 1866 med Søren Christensen; deres Søn er den nuv. Ejer.

Gaarden ligger paa sin gamle Plads i den v. Del af Solskov By. Hovedb. er opført 1840 i Bindingsværk ligesom Sidelængerne; s. Længe er grundmuret og bærer Straatag ligesom de andre Bygninger.

**Hølgaard**, Øster Snede Sogn. Postforb. og St.: Hedensted, hvortil c. 5 Km. Tlf. 33 over Bredal Central. Gaarden ligger c. 10½ Km. fra Vejle. Ejerinde: Enkefru *Ellen Marie Jørgensen Hauge*, f. *Christensen (Garne)*, som overtog



Hølgaard.

Gaarden 26. Maj 1896, er født i Gammel Sole 2. Febr. 1870 og var gift med *Niels Jørgensen Hauge*, født paa Ejendommen 8. April 1863, død 26. Maj 1896.

Matr.-Nr. 5a m. fl. af Solskov. Hartkorn 4 Tdr. 1 Skp. 3 Fdkr. 2¼ Alb. Ejendomsskyld 28,000 Kr. Brandassurance for Bygningerne 12,500 Kr. Areal 52 Tdr. Ld., deraf Ager 49, Eng 1, Veje m. m. ½, Have og Gaardsplads 1½. Gaarden drives af Ejerinden med den ældste Søn, *Jørgen Jørgensen Hauge*, født paa Ejendommen 24. Oktbr. 1888, som Bestyrer. Af Agermarken drives 29 Tdr. Ld. i en 8 Marksdrift: Havre, ½ Helbrak ½ Roer, Rug, Byg, Roer, Havre og 2aars Græs; 20 Tdr. Ld. i en 7 Marksdrift: Havre, Roer, Byg, Roer, Blandsæd og 2aars Græs. Jordens Bonitet er dyb Muld paa Lerunderlag, undtagen paa c. 5 Tdr. Ld. moseagtig Muld paa Kvægunderlag. Der holdes 16 Køer, 14 Stkr. Ungkvæg og Kalve og 2 Tyre af sortbroget jysk Race, 4 Heste, 2 Plage og 3 Faar. Sidste Aar solgtes c. 40 Fedesvin.

Hølggaard blev solgt til fri Ejendom fra Grundet Gods 1793. 14. Aug. 1845 købtes den ved Auktion af Rasmus Christensen Hauge, hvis Slægt tidligere i flere Generationer havde haft Gaarden i Fæste. Hans Svigersøn, Jørgen Nielsen Hauge, overtog Gaarden 6. Juli 1860 og overdrog den 30. Juli 1887 til den nuv. Ejerindes Mand.

Gaarden ligger meget hyggeligt med de velholdte Bygninger omgivne af Læplantning og den gamle Frugthave i den v. Halvdel af Solskov By. Hovedb., opført 1861, og Kornladen er grundmurede, og de er straaetækte ligesom Sidelængerne, der er opførte i Bindingsværk.

Gaarden har Navn efter den midterste Del af Marken, »Høllens«.

**Skovslet**, Øster Snede Sogn. Postforb. og St.: Hedensted, hvortil c. 5 Km. Tlf. 18 over Bredal Centfal. Gaarden ligger c. 10½ Km. fra Vejle. Ejerinde: Enkefru *Mette Marie Pedersen, f. Davidsen*, som overtog Gaarden 19. Febr. 1907, er født paa Ejendommen 1. Aug. 1867 og var gift med *Kristen Pedersen*, født i Hvejsel Sogn 6. Septbr. 1863, død 19. Febr. 1907.

Matr.-Nr. 7a af Solskov. Hartkorn 2 Tdr. 7 Skpr. 1¼ Alb. Ejendoms-skyld 28,000 Kr. Brandassurance for Bygningerne 14,500 Kr. Areal 49½ Td. Ld.,



Skovslet.

deraf Ager 44½, Eng 1, Skov 2, Have og Gaardsplads 1, Veje m. m. 1. Gaarden drives af Ejerinden med hendes afdøde Mands Søstersøn, *Peter Petersen*, født i Solskov 8. Maj 1885, som Bestyrer. Af Agermarken drives 32 Tdr. Ld. i én 8 Marksdrift: Havre, Roer, Blandsæd, ½ Rug ½ Staldfoder, Roer, Havre og 2aars Græs; 12½ Td. Ld. i en 8 Marksdrift: Havre, Roer, Blandsæd, Roer, Havre og 3aars Græs. Jordens Bonitet er paa de 32 Tdr. Ld. dyb Muld paa Lerunderlag, paa de 12½ Td. Ld. moseagtig Muld paa Kvægunderlag. Der holdes 18 Køer, 12 Stkr. Ungkvæg og Kalve og 2 Tyre af sortbroget jysk Race, 4 Heste, 2 Plage og 3 Faar. Sidste Aar solgtes c. 50 Fedesvin.

Skovslet solgtes 1793 til fri Ejendom fra Grundet Gods. Fæstet var i Slægten Davidsens Besiddelse i mange Generationer. David Sørensen af denne Slægt overtog Gaarden midt i første Halvdel af det 19. Aarh.; han døde 1851, og hans Enke overdrog den 8. Maj 1860 til sin Søn, Hans Davidsen, hvis Datter er den nuv. Ejerinde; hendes Mand havde faaet Gaarden 13. Oktbr. 1895.

Gaarden ligger hyggeligt paa sin gamle Plads som den vestligste Gaard i Solskov By. Hovedb., opført 1873, er grundmuret med Cementstenstag; ø. Længe staar i Bindingsværk, de andre Længer er opførte dels i Grundmur og dels i Bindingsværk; alle Avlsb. bærer Straatage.

Skoven ligger midt i Marken, og dens Bestand er Eg og Bøg. Terrænet over Markerne er jævnt med svag Stigning med N. Gaarden har Navn efter en Dam paa Marken.

**Hjordpold**, Øster Snede Sogn. Postforb. og St.: Hedensted, hvortil c. 5 Km. Gaarden ligger c. 10½ Km. fra Vejle. Ejer: Sognefoged, Sogneraadsformand *Josias Lebech*, som overtog Gaarden 1. Novbr. 1884, er født paa Enemærke paa

Ulkjær Mark 22. Febr. 1855 og gift med *Mariane Olsen*, født i Hedensted 2. Juli 1854.

Matr.Nr. 3a m. fl. af Solskov. Hartkorn 4 Tdr. 6 Skpr. 2½ Alb. Ejendoms-skyld 30,000 Kr. Brandassurance for Bygningerne 18,000 Kr. Areal 47½ Td. Ld., deraf Ager 42½, Eng 2, Skov 1½, Have og Gaardsplads 1½. Af Agermarken drives 38½ Td. Ld. i en 8 Marksdrift: Roer, ½ Blandsæd ½ Rug eller Hvede, Havre, Roer, Byg, Havre og 2aars Græs; Resten henligger i vedvarende Græs i Indhegning. Jordens Bonitet er paa 9 Tdr. Ld. stærk Lerjord paa Lerunderlag, paa Resten væsentlig dyb Muld paa Lerunderlag. Der holdes 16 Køer, 22 Stkr. Ungkvæg og Kalve og 2 Tyre af rød dansk Race, 4 Heste og 2 Plage. Sidste Aar solgtes c. 40 Fedesvin.

Hjordpold blev formentlig solgt til fri Ejendom c. 1793. Jens Jensen overtog Gaarden ved Giftermaal 8. Oktbr. 1840; 10. Maj 1858 solgtes den ved Auktion for 8,280 Rbd. til Conrad Daniel Lebech fra Jernved i Ribe Herred; han var af en gammel sønderjysk Slægt og gift med Karen Sørensdatter fra Hedensted; han døde 15. Marts 1874, hvorefter Enken overtog Gaarden og overdrog den siden til Sønnen, den nuv. Ejer.



Hjordpold.

Gaarden, der har Navn efter det gamle Samlingssted for Byens Kvæg, ligger hyggeligt midt i den gamle Solskov By, hvor den allerede laa i 1634. Hovedb. er opført 1867 i Grundmur med Tegtag; v. og n. Længe er grundmurede, sidstnævnte er tækket med Cementsten; ø. Længe staar i Bindingsværk og er straaetækket ligesom v. Længe.  
• Terrænet over Markerne er jævnt.

**Skjærbæk**, Øster Snede Sogn. Postforb. og St.: Hedensted, hvortil c. 5 Km. Gaarden ligger c. 10½ Km. fra Vejle. Ejer: *Peder Nielsen Pedersen*, er født paa Vestergaard i Gammel Sole 5. Septbr. 1878 og gift med *Marie Katrine Petersen*, født paa Vester Ørum Mark 10. Aug. 1882.

Matr.-Nr. 2a m. fl. af Solskov. Hartkorn 4 Tdr. 3 Skpr. 2 Fdkr. 2 Alb. Ejendomsskyld 37,000 Kr. Brandassurance for Bygningerne 19,300 Kr. Areal 62 Tdr. Ld., deraf Ager 58, Eng 1½, Skov ½, Veje m. m. ½, Have og Gaardsplads 1½. Af Agermarken drives 41 Tdr. Ld. i en 8 Marksdrift: Havre, Roer, Byg, ½ Rug ½ Blandsæd, Roer, Havre og 2aars Græs; 10½ Td. Ld. i en 7 Marksdrift: Staldfoder, Roer, Blandsæd, Roer, Blandsæd og 2aars Græs; 1 Td. Ld. Toft benyttes til Staldfoder; Resten henligger i Græs i Indhegning. Jordens Bonitet er paa c. 10 Tdr. Ld. Lermuld paa Lerunderlag, paa c. 4 Tdr. Ld. lettere Muld paa Grus- og Kvægenderlag; Resten dyb Muld paa Lerunderlag. Der holdes 24 Køer, 16 Stkr. Ungkvæg og Kalve og 2 Tyre af jysk Race, 5 Heste, 1 Plag og 3 Faar. Sidste Aar solgtes c. 55 Fedesvin.

Skjærbæk var tidligere Fæste under Grundet Gods og solgtes 1793 til fri Ejendom til sidste Fæster, Laurs Mikkelsen, der 1800 mageskiftede med Jens Rasmussen, hvis Datter 1835 blev gift med Laurs Hansen (Smed); han var Bysmed og lavede de første Jernharver dér paa Egnen; han overdrog 19. Febr. 1874 Gaarden til sin Søn,

Niels Laursen, hvis Enke 3. April 1902 solgte den til Jens Jørgen Petersen, der døde 5. Marts 1904; hans Enke giftede sig anden Gang med nuv. Ejer.

Gaarden ligger smukt omgivet af Haven og mod V. af et meget højt Læbælte af



Skjærbæk.

gamle Tjørne midt i Solskov By. Hovedb. og ø. Længe, Kostalden, er grundmurede og nyopførte med Cementstenstage; v. og s. Længe staar i Bindingsværk med Straatage. Terrænet over Markerne er jævnt, men falder i S. over stærk Skraaning ned mod Skjærbæk Aa, der løber langs Markskellet og har givet Gaarden Navn.

**Løgballegaard**, Øster Snede Sogn. Postforb. og St.: Hedensted, hvortil c. 5 Km. Tlf. 26 over Bredal Central. Gaarden ligger c. 10½ Km. fra Vejle. Ejer: *Christen Olesen*, som overtog Gaarden 1. April 1911, er født paa Sodalgaard paa Baastrup Mark 8. Decbr. 1860 og gift med *Johanne Nielsen*, født paa Kragelund Mark 23. Septbr. 1854.

Matr.-Nr. 8a m. fl. af Solskov. Hartkorn 5 Tdr. 3 Fdkr. Ejendomsskyld 40,000 Kr. Brandassurance for Bygningerne 21,000 Kr. Areal 72 Tdr. Ld., deraf Ager 68, Skov 2, Veje m. m. ½, Have og Gaardsplads 1½. Agermarken drives i



Løgballegaard.

en 8 Marksdrift: Havre, Helbrak, Rug, Byg, Roer, Havre og 2aars Græs. Jordens Bonitet er paa c. 28 Tdr. Ld. lettere Muld paa Grus- og Kvægunderlag; Resten er dyb Muld paa Lerunderlag. Der holdes 22 Køer, 20 Stkr. Ungkvæg og Kalve



og 2 Tyre af rød dansk Race, 4 Heste, 2 Plage. Sidste Aar solgtes c. 50 Fedesvin. Af Ungkvæget fedes aarlig c. 10 unge Tyre og Kvier.

Løgballlegaard var forhen Fæste under Grundet Gods og købtes 1793 til fri Ejendom af Fæsteren Jens Christensen, der c. 1830 overdrog Gaarden til sin Søn, Johannes Jensen, der c. 1840 fulgtes af Broderen, Landmaaler Michael Jensen, som 1855 overdrog til sin Søn, Jens Peder Jensen. Denne lod 1899 Gaarden overgaa til sin Søn, Michael Jensen, der 1911 solgte 42 Tdr. Ld. fra Gaarden, der indtil da var paa 114 Tdr. Ld., til sin Svoger, Peder Moss. Den oprindelige Gaard solgte Michael Jensen 1911 til den nuv. Ejer, der indtil da ejede sin Hustrus Fædrengaard i Kragelund. Gaarden laa oprindeligt inde i Solskov By, men blev udflyttet, formentlig allerede ved Købet til fri Ejendom, c.  $\frac{1}{2}$  Km. Ø. for den oprindelige Plads. Den grundmurede Hovedb. er formentlig opført 1860 samtidig med den grundmurede Kornlade; Side-længerne staar i Bindingsværk; alle Bygningerne bærer Straatage. Gaardens faste Maskiner drives ved Petroleumsmotor.

Markernes Overflade er jævn med jævnt Fald mod Ø.

**Fløsholdt**, Øster Snede Sogn. Postforb. og St.: Hedensted, hvortil c. 5 Km. Tlf. 17 over Bredal Central. Gaarden ligger c.  $10\frac{1}{2}$  Km. fra Vejle. Ejer: *Jens Ole Henriksen*, som overtog Gaarden 1. April 1906, er født paa Østengaard paa Gribstrup Mark 11. Febr. 1859 og gift med *Maren Hansen*, født i Nørskov 4. Febr. 1854.



Fløsholdt.

Matr.-Nr. 4a m. fl. af Solskov. Hartkorn 4 Tdr. 4 Skpr. 2 Fdkr.  $1\frac{1}{4}$  Alb. Ejendomsskyld 38,000 Kr. Brandassurance for Bygningerne 20,800 Kr. Areal  $63\frac{1}{2}$  Td. Ld., deraf Ager 60, Eng  $\frac{1}{2}$ , Veje  $1\frac{1}{2}$ , Have og Gaardsplads  $1\frac{1}{2}$ . Af Agermarken drives 40 Tdr. Ld. i en 8 Marksdrift: Roer, Byg, Havre, Roer,  $\frac{1}{2}$  Rug  $\frac{1}{2}$  Byg, Havre og 2aars Græs; 20 Tdr. Ld. i en 8 Marksdrift: Staldfoder, Roer, Byg, Blandsæd, Roer, Havre og 2aars Græs. Jordens Bonitet er paa 30 Tdr. Ld. dyb Muld paa Lerunderlag, paa 25 Tdr. Ld. Lermuld paa Lerunderlag, Resten er lettere Muld paa Grus- og Kvægunderlag. Der holdes 24 Køer, 20 Stkr. Ungkvæg og Kalve og 2 Tyre af sortbroget jysk Race, 4 Heste og 1 Plag. Sidste Aar solgtes c. 70 Fedesvin. Af Ungkvæget fedes aarlig c. 4 unge Tyre og Kvier.

Fløsholdt solgtes 1793 til fri Ejendom fra Grundet Gods til Fæsteren Stephan Rasmussen, hvis Søn, Simon Steffensen, overtog Gaarden c. 1818 og døde ugift c. 1868 efter at have testamenteret den til Jørgine Nielsen fra Hedensted, som havde styret Huset for ham; hendes Mand i andet Ægteskab var Johannes Christoffer Pedersen, der 27. Juni 1894 solgte Ejendommen til Hans Jesper Hansen; han solgte til den nuv. Ejer, der indtil da havde ejet sin Hustrus Fædrengaard i Nørskov.

Gaarden ligger hyggeligt paa sin gamle Plads i v. Side af Solskov By. Hovedb., der er opført 1867, er grundmuret med Tegltag; v. Længe og Halvdelen af n. Længe staar i Bindingsværk; Ø. Halvdelen af Laden og Ø. Længe er grundmurede. Gaardens faste Maskiner drives ved Petroleumsmotor.

Terrænet over Markerne er let bølgeformet over den v. Del og kuperet over den Ø. Del, hvor det falder stærkt mod S. over c. 2 Tdr. Ld.

**Flodrodegaard**, Øster Snede Sogn. Postforb. og St.: Hedensted, hvortil c. 7 Km. Gaarden ligger c. 13½ Km. fra Vejle. Ejer: *Christen Nielsen*, som overtog Gaarden 21. Marts 1893, er født paa Ejendommen 3. Septbr. 1859 og gift med *Eline Marie Jensen*, født paa Nabogaarden Edelholt 16. Decbr. 1860.

Matr.-Nr. 6a m. fl. af Baastrup. Hartkorn 3 Tdr. 5 Skpr. ¼ Alb. Ejendomsskyld 35,000 Kr. Brandassurance for Bygningerne 23,100 Kr. Areal 51¼ Td. Ld., deraf Ager 44½, Skov 4, Have og Gaardsplads 2, Veje m. m. ¼. Af Agermarken drives 32 Tdr. Ld. i en 8 Marksdrift: Havre, ½ Helbrak ½ Roer, ½ Vintersæd ½ Blandsæd, Roer, Byg, Havre og 2aars Græs; 5½ Td. Ld. drives i Vekseldrift med Staldfoder, Roer og Græs; Resten henligger i vedvarende Græs i Indhegning. Jordens Bonitet er paa c. 10 Tdr. Ld. Lermuld paa Lerunderlag, paa Resten god Muld paa Kvægunderlag. Der holdes 20 Køer, 16 Stkr. Ungkvæg og Kalve og 2 Tyre af sortbroget jysk Race, 4 Heste, 2 Plage og 3 Faar. Sidste Aar solgtes c. 50 Fedesvin.



Flodrodegaard.

Flodrodegaard var tidligere Fæste under Grundet Gods. Et gammelt Dokument oplyser, at 27. Febr. 1741 fratraadte Søren Therkelsen Fæstet paa Grund af »stor Svaghed og Uformuenhed«. Gaarden er formentlig ved Giftermaal gaaet over til Niels Nielsen, som skal have købt den til fri Ejendom 1793; han overdrog den 5. April 1824 til sin Søn, Christen Nielsen, hvis Enke efter hans Død 1848 overtog Gaarden og 12. Marts 1851 skødede den til deres Søn, Niels Christensen, nuv. Ejers Fader.

Gaarden ligger smukt med de anselige Bygninger omgivne af Læbælte og Frugthave; den ligger lidt vestligere og mere frit end oprindelig. Hovedb. bærer Tag af Eternit-skifer og er ligesom Sidelængerne grundmuret; s. Længe, Kornladen, staar i Bindingsværk. Avlsb. er tækkede med Cementsten.

Skoven ligger dels langs v. Markskel med Bestand af Eg og Bøg og dels ved Nabogaarden. Terrænet over Markerne er bølgeformet med jævnt Fald i Ø. og V.

**Edelholdt**, Øster Snede Sogn. Postforb. og St.: Hedensted, hvortil c. 7 Km. Tilf. 14 over Øster Snede Central. Gaarden ligger c. 13½ Km. fra Vejle. Ejer: *Jørgen Jensen*, som overtog Gaarden 3. Marts 1893, er født paa Ejendommen 18. April 1857 og gift med *Else Mathiasen Christensen*, født i Kragelund 1. Jan. 1883.

Matr.-Nr. 5a m. fl. af Baastrup. Hartkorn 3 Tdr. 5 Skpr. 2 Fdkr. 1¼ Alb. Ejendomsskyld 34,500 Kr. Brandassurance for Bygningerne 23,428 Kr. Areal 56 Tdr. Ld., deraf Ager 49¼, Eng ¼, Mose 3½, Skov 1, Have og Gaardsplads 1½. Af Agermarken drives 47¾ Tdr. Ld. i en 9 Marksdrift: Havre, Roer, Havre, ½ Blandsæd ½ Rug, Roer, Byg, Havre og 2aars Græs; Resten henligger i vedvarende Græs i Indhegning. Jordens Bonitet er paa c. 6 Tdr. Ld. Lermuld paa Lerunderlag, paa c. 1½ Td. Ld. moseagtig Muld paa Kvægunderlag, Resten er god Muld paa Kvægunderlag. Der holdes 20 Køer, 10 Stkr. Ungkvæg og Kalve

og 2 Tyre af rød dansk Race, 4 Heste og 5 Faar. Sidste Aar solgtes c. 80 Fedesvin. Af Ungkvæget fedes aarlig c. 4 unge Tyre og Kvier.

Edelholdt blev solgt 1803 til fri Ejendom fra Aggersbøl Gods til Fæsteren Christen Jensen, hvis Enke 31. Juli 1809 overdrog Gaarden til deres Søn, Jens Christensen; hans Enke overtog den ved hans Død og skødede den 24. Marts 1851 til sin



Edelholdt.

Svigersøn, Jens Jørgensen, den nuv. Ejers Fader. Den nuv. Ejer giftede sig 1886 med Maren Mathiasdatter Jensen, der døde 1900, hvorefter han giftede sig med sin nuv. Hustru.

Gaarden ligger hyggeligt med den lange, smukke Indkørselsallé paa sin gamle Plads midt i Baastrup By. Hovedb. er grundmuret med Skifertag; Avlsb. staar i Bindingsværk. Gaardens faste Maskiner drives med Petroleumsmotor.

Skoven, hvis Bestand hovedsagelig er Eg, ligger ved v. Markskel. Terrænet over Markerne er bølgeformet med jævnt Fald i N. og Ø.

**Falkenbjerre**, Øster Snede Sogn. Postforb. og St.: Hedensted, hvortil c. 7 Km. Gaarden ligger c. 13½ Km. fra Vejle. Ejer: *Mads Christensen Madsen*, som overtog Gaarden 12. Juni 1912, er født paa Bøgballe Mark 18. Decbr. 1859 og gift med *Johanne Hansen*, født paa Baastrup Mark 19. Maj 1870.



Falkenbjerre.

Matr.-Nr. 7a m. fl. af Baastrup. Hartkorn 4 Tdr. 1 Fdkr. 2¼ Alb. Ejendomsskyld 31,000 Kr. Brandassurance for Bygningerne 19,000 Kr. Areal 55 Tdr. Ld., deraf Ager 46½, Eng 5, Skov 2, Have og Gaardsplads 1½. Af Agermarken drives 40 Tdr. Ld. i en 7 Marksdrift: Havre, Roer, Byg, Roer, Havre og 2aars

Græs. Jordens Bonitet er god, dyb Muld paa Kvægunderlag, undtagen c. 10 Tdr. Ld. Lermuld paa Lerunderlag. Der holdes 20 Køer, 10 Stkr. Ungkvæg og Kalve og 2 Tyre af sortbroget jysk Race, 4 Heste og 4 Faar. Sidste Aar solgtes c. 40 Fedesvin.

Falkenbjerre var tidligere Fæste under Aggersbøl Gods; formentlig købtes den til fri Ejendom 1803 af Niels Olesen, der c. 1810 overdrog den til sin Søn, Ole Nielsen, hvis Svigersøn, Hans Madsen, c. 1850 overtog den; dennes Svigersøn, Lars Poulsen Nielsen Hviid, fik Gaarden tilskødet 1895, og han solgte 1912 til nuv. Ejer, der indtil da ejede en Gaard paa Krollerup Mark.

Gaarden ligger hyggeligt med de solide, velbevarede Bygninger paa sin gamle Plads i den ø. Side af Byen. Den genopførtes 1869 efter Brand. Hovedb. er grundmuret ligesom v. Længe og bærer Cementstenstag; s. og ø. Længe staar i Bindingsværk. Avlsb. bærer Straatage.

Skoven, hvis Bestand er Eg, Bøg og Gran, ligger ved v. Markskel op til Aggersbøl Skov. Terrænet over Markerne er jævnt, men falder over en Slugt i S. ned mod Engen.

**Engelund**, Øster Snede Sogn. Postforb. og St.: Hedensted, hvortil c. 5 Km. Tlf. 40 over Øster Snede Central. Gaarden ligger c. 13 Km. fra Vejle. Ejer: *Christen Christensen*, som overtog Gaarden 13. Decbr. 1893, er født paa Ejendommen 6. Juli 1854 og gift med *Maren Hansdatter Jensen*, født i Korning 29. Aug. 1883.



Engelund.

Matr.-Nr. 5c m. fl. af Baastrup. Hartkorn 2 Tdr. 3 Skpr. 2¼ Alb. Ejendomsskyld 28,000 Kr. Brandassurance for Bygningerne c. 20,000 Kr. Areal c. 49 Tdr. Ld., deraf Ager 40½, Eng 2, Mose 3, Skov 2, Have og Gaardsplads 1½. Af Agermarken drives 36 Tdr. Ld. i en 9 Marksdrift: ½ Byg ½ Helbrak, ½ Roer ½ Vintersæd, Byg, Havre, Roer, Havre og 3aars Græs; 4½ Td. Ld. i Vekseldrift med Staldfoder, Roer og Græs. Jordens Bonitet er god Muld paa Kvægunderlag, undtagen c. 10 Tdr. Ld. Lermuld paa Lerunderlag. Der holdes 18 Køer, 10 Stkr. Ungkvæg og Kalve og 2 Tyre af sortbroget jysk Race, 4 Heste og 3 Faar. Sidste Aar solgtes c. 50 Fedesvin.

Engelund blev 12. Marts 1851 udskilt fra Flodrodegaard, idet Karen Nielsdatter Møller, Enke efter Christen Nielsen, ved Hovedparcellens Overdragelse til den ældste Søn overdrog denne Gaards Jorder til den næstældste Søn, Christen Christensen, der fik Gaarden tilskødet 9. Marts 1853 for 1,000 Rbd.; han overdrog den 1893 til sin Søn, den nuv. Ejer.

Gaarden ligger meget hyggeligt med de velholdte Bygninger omgivne af Læplantning. Hovedb. er grundmuret med Cemenstenstag; Avlsb. er dels af Grundmur, dels af Bindingsværk, væsentlig med Straatage. Gaardens faste Maskiner drives med Petroleums-motor.

Skoven, hvis Bestand navnlig er Eg, ligger i n. Del af Marken. Markernes Overflade er let bølgeformet med jævnt Fald mod Ø.

**Højbygaard**, Øster Snede Sogn. Postforb. og St.: Hedensted, hvortil c. 5 Km. Tlf. 25 over Bredal Central. Gaarden ligger c. 10½ Km. fra Vejle. Ejer: *Jens Jacobsen Due*, som overtog Gaarden 14. Aug. 1913, er født paa Elmely i Hedensted 12. April 1875 og gift med *Anna Kirstine Nielsen Palmelund*, født paa Palmelund i Torup 21. Oktbr. 1877.

Matr.-Nr. 8d af Solskov. Hartkorn 2 Tdr. 5 Skpr. 1 Alb. Ejendomsskyld 31,000 Kr. Brandassurance for Bygningerne 16,500 Kr. Areal 42 Tdr. Ld., deraf Ager 38, Skov 2, Have og Gaardsplads 1½, Veje m. m. ½. Af Agermarken drives 28 Tdr. Ld. i en 8 Marksdrift: Havre, Roer, Byg, Blandsæd, Roer, Havre og 2aars Græs; 10 Tdr. Ld. i en samme 8 Marksdrift. Jordens Bonitet er paa de 28 Tdr. Ld. dyb Muld paa Lerunderlag, paa Resten lettere Muld paa Grusunderlag. Der holdes 14 Køer, 16 Stkr. Ungkvæg og Kalve og 2 Tyre af rød dansk Race samt 4 Heste. Sidste Aar solgtes c. 100 Fedesvin.



Højbygaard.

Højbygaard udgjorde oprindeligt en Del af Løgballegaard, der var Fæste under Grundet Gods. Fra Løgballegaard solgte Michael Jensen i 1911 42 Tdr. Ld., den senere Højbygaards Jorder, til sin Svoger, Peder Moss, der byggede paa Grunden og Aaret efter solgte til Jens Hansen, af hvem den nuv. Ejer har købt.

Gaarden ligger hyggeligt med de smukke, nyopførte Bygninger i den ø. Del af Byen. Bygningerne er grundmurede med Cementstenstage. De faste Maskiner drives ved Petroleumsmotor.

Skoven, hvis Bestand er Ask og Bøg, ligger i Solskov Byskov. Terrænet over Markerne er jævnt med jævnt Fald mod Ø.

**Spidsagergaard**, Vindelev Sogn. Postforb.: Vejle, hvortil c. 10 Km., og St.: Højgaard, hvortil c. 3 Km. Ejer: *Jørgen Pedersen Hauge*, som overtog Gaarden 14. April 1867, er født paa Ejendommen 19. Aug. 1838 og var gift med *Ane Kirstine Christensen*, født i Sønder Tinneth, Ny Kirke Sogn, 20. Febr. 1850, død 11. Maj 1886.

Matr.-Nr. 3a m. fl. af Fløjstrup. Hartkorn 3 Tdr. 6 Skpr. 3 Fdkr. ¼ Alb. Ejendomsskyld 35,000 Kr. Brandassurance for Bygningerne 18,150 Kr. Areal 60 Tdr. Ld., deraf Ager 43½, Eng 3, Mose ½, Skov 11, Have og Gaardsplads 2. Gaarden drives af Ejeren med dennes ældste Søn, *Peder Jørgensen Hauge*, født paa Ejendommen 19. Jan. 1875, som Bestyrer. Af Agermarken drives 43½ Td. Ld. i en 8 Marksdrift: Havre, ½ Helbrak ½ Roer, ½ Hvede ½ Byg, ½ Byg ½ Roer, Havre og 3aars Græs. Jordens Bonitet er Lermuld paa Lerunderlag, undtagen c. 3 Tdr. Ld. moseagtig Muld paa Blaalersunderlag. Der holdes 18 Køer, 14 Stkr. Ungkvæg og Kalve af rød dansk Race samt 3 Heste. Sidste Aar solgtes c. 40 Fedesvin.

Spidsagergaard var Fæste under Højgaard. Den ældste Fæster, der nævnes, er Peder Jørgensen, der havde Fæstet fra c. 1760, og i hvis Slægt det havde været i flere Generationer. 8. Marts 1796 afstod han Fæstet til sin Svigersøn, Peder Danielsen,

der 28. Jan. 1800 købte Gaarden til fri Ejendom; hans Svigersøn, Peder Therkelsen, fik 8. Oktbr. 1825 Gaarden overdraget; efter hans Død 5. Juni 1857 overtog hans Enke den; deres Søn er den nuv. Ejer.

Gaarden laa tidligere i Fløjstrup By, men udflyttedes 1879 til sin nuv. Plads c. 1 Km. N. for Byen. Bygningerne er dels grundmurede, dels opførte i Bindingsværk.

**Agerbjerg**, Vindelev Sogn. Postforb.: Grejsdal, og St.: Højgaard, hvortil c. 1½ Km. Gaarden ligger c. 8½ Km. fra Vejle. Ejer: *Mads Kristensen*, som overtog Gaarden 29. Jan. 1892, er født paa Ejendommen 31. Aug. 1857 og gift med *Ane Mette Andersen*, født paa Ølholm Østergaard, Langskov Sogn, 29. Jan. 1865.

Matr.-Nr. 4a m. fl. af Fløjstrup. Hartkorn 4 Tdr. 1 Skp. 2 Fdkr. Ejendoms-skyld 32,000 Kr. Brandassurance for Bygningerne 19,500 Kr. Areal 77¼ Td. Ld., deraf Ager 63½, Eng 4, Skov 8¼, Have og Gaardsplads 1½. Af Agermarken drives 32 Tdr. Ld. i en 8 Marksdrift: Helbrak, ½ Hvede ½ Rug, Havre, Roer, Byg,



Agerbjerg.

Havre og 2aars Græs; 11½ Td. Ld. i en 6 Marksdrift: Havre, Roer, Byg, Havre og 2aars Græs; Resten henligger i vedvarende Græs i Indhegning. Jordens Bonitet er god Muld paa Lerunderlag, undtagen paa c. 20 Tdr. Ld. lettere Muld paa Kvægunderlag. Der holdes 16 Køer, 13 Stkr. Ungkvæg og Kalve og 2 Tyre af rød dansk Race, 4 Heste og 4 Faar. Sidste Aar solgtes c. 20 Fedesvin.

Agerbjerg var tidligere Fæstegaard under Højgaard og blev 1800 solgt til fri Ejendom til Fæsteren Peder Laursen, der købte nogle Parceller til; han eller hans Bo solgte først i 1840erne Gaarden til Mads Sørensen; hans Svigersøn, Christen Nielsen, den nuv. Ejers Fader, fik Ejendommen overdraget 17. Novbr. 1848.

Gaarden ligger meget hyggeligt paa sin gamle Plads som den sydligste Gaard i Fløjstrup By. Hovedb. er grundmuret og bærer ligesom Avlsb. Straatag; v. og s. Længe staa i Bindingsværk, medens n., Kostalden, er grundmuret.


Skoven er væsentlig fraliggende c. 3¼ Km. mod S. i Hopballe Skov og har Bestand af Bøg og Gran; en mindre Del af Skoven ligger ved Højgaard St. Engen, der er Overrislingseng af fortrinlig Beskaffenhed, ligger i ø. Mark.

**Damgaard**, Vindelev Sogn. Postforb.: Jelling, og St.: Højgaard, hvortil c. 3¼ Km. Tlf. 49 over Sandvad Central. Gaarden ligger c. 14 Km. fra Vejle. Ejer: *Hans Jensen Bitsch*, som overtog Gaarden 1. April 1913, er født paa Grejs Mark 15. Marts 1870 og gift med *Sørine Sørensen*, født paa Ramsdalgaard paa Grejs Vestermark 19. Jan. 1875.

Matr.-Nr. 13a m. fl. af Vindelev. Hartkorn 4 Tdr. 2 Skpr. 1 Fdkr. Ejendoms-skyld 37,000 Kr. Brandassurance for Bygningerne 23,900 Kr. Areal 56 Tdr. Ld., deraf Ager 52, Eng 1½, Mose ½, Plantage, Have og Gaardsplads 2. Af Agermarken drives 51 Tdr. Ld. i en 8 Marksdrift: Havre, ½ Roer ½ Staldfoder.

½ Hvede ½ Byg, Roer, Byg, Havre og 2aars Græs; Resten henligger i vedvarende Græs i Indhegning. Jordens Bonitet er dyb Muld paa Lerunderlag, undtagen c. 4 Tdr. Ld. moseagtig Muld paa Kvæg- og Alunderlag. Der holdes 20 Køer, 24 Stkr. Ungkvæg og Kalve og 2 Tyre af rød dansk Race, 5 Heste og 2 Plage. Sidste Aar solgtes c. 80 Fedesvin.

Damgaard blev solgt til fri Ejendom fra Leerbæk Gods. Den blev solgt ved Auktion af Dødsboet efter Mariussen og købtes af to Mænd fra Byen, der straks solgte c. 1836 til Niels Christensen Hauge fra Tørring; han Enke overtog ved hans Død 1840 Gaarden, som hun 1861 overdrog til Sønnen, Christen Nielsen. 2. Aug. 1889 skødede han den til sin Søn, Niels Nielsen, der 1903 solgte til Niels Lambech fra Hadsten, denne solgte 1906 til Otto Buhl, denne 1910 til Jens Jensen, som 1912 solgte til Frederik Zacho Rasmussen, af hvem den nuv. Ejer købte. Denne er af en Slægt fra Bitsch i Lothringen og var tidligere Smed, siden Købmand og Maskinforhandler. Hans Oldefader invandrede midt i det 18. Aarh., og Bedstefaderen var Vagtmester ved Horsens Kvradsere.



Damgaard.

Gaarden blev udflyttet fra Vindelev By først i det 19. Aarh. Bygningerne er grundmurede og bærer Straataage, undtagen den cementstentækkede ø. Længe. De faste Maskiner drives ved Petroleumsmotor.

Engen, der er Overrislingseng af fortrinlig Beskaffenhed, ligger tæt Ø. for Gaarden. Terrænet over Markerne er bølgeformet med jævnt Fald mod Ø.

**Kirkebygaard**, Hornstrup Sogn. Postforb.: Vejle, hvortil c. 6 Km., og St.: Grejsdal, hvortil c. 2 Km. Tlf. 9 over Hornstrup Central. Ejer: *Christian Jensen Christensen*, som overtog Gaarden 27. Jan. 1896, er født paa Ejendommen 20. Jan. 1871 og gift med *Dora Kannegaard*, født paa Hesselballe i Holme, Draaby Sogn, 23. Maj 1874.

Matr.-Nr. 3 m. fl. af Kirkeby. Hartkorn 3 Tdr. 3 Skpr. 1¼ Alb. Ejendoms-skyld 30,000 Kr. Brandassurance for Bygningerne 17,300 Kr. Areal 55 Tdr. Ld., deraf Ager 42, Eng 2, Skov 10, Have og Gaardsplads 1. Af Agermarken drives 40 Tdr. Ld. i en 7 Marksdrift: Havre, ½ Helbrak ½ Turnips, ½ Rug ½ Byg, ½ Byg ½ Roer, Havre og 2aars Græs; Resten henligger i vedvarende Græs i Indhegning. Jordens Bonitet er Lermuld paa Lerunderlag. Der holdes 14 Køer, 10 Stkr. Ungkvæg og Kalve og 2 Tyre af rød dansk Race, 3 Heste og 2 Plage. Sidste Aar solgtes c. 30 Fedesvin og c. 50 Maanedsgribe.

Kirkebygaard er udstykket fra Anneksjorden i Kirkeby af Morten Rasmussen, der i Følge tvende Skøder af 16. Juni 1792 og 8. Juli 1800 tilsammen ejede 9 Tdr. 5 Skpr. 3 Fdkr. ¾ Alb. Hartkorn og 4 Skpr. 1 Fdkr. Skovskyld. Morten Rasmussen overdrog i Følge Købekontrakt af 10. Jan. 1816 den ø. Del af sin Jord, der løber paa begge Sider af Landevejen, samt en Skovlod, nemlig saa meget som kan ansættes til 3 Tdr. Hartkorn foruden Skovskyld, til sin Svigersøn, Peder Jepsen, der den følgende Sommer bebyggede Lodden. Købesummen var 500 Rbd. rede Sølv, og Skødet er udstedt 7. Oktbr. 1818. P. Jepsen solgte snart Ejendommen til Anders Nielsen Follerup; da han ingen

Børn havde, arvede hans Slægtning og Plejedatter, Birthe Sørensdaughter, Gaarden; hendes Mand, Jens Jensen Christensen, døde c. 1836, og hun giftede sig 23. Juni 1837 med Christian Jensen; deres Datters Mand, Sognefoged Jens Christensen, fik Gaarden efter dem og døde 12. Decbr. 1895; deres Søn er den nuv. Ejer.



Kirkebygaard.

Gaarden ligger smukt og hyggeligt og er oprindeligt bygget af Anders Follerup. Alle Bygningerne er grundmurede og straatækte.

Skoven, hvis Bestand er Bøg og Gran, ligger c. 1 Km. NV. for Gaarden. Engen er god Overrislingseng og ligger i n. Mark ved Gaarden.

Af Hestebesætningen er to Følhopper optagne i Stambog, og Kvægbesætningen er præmieret i Samlinger.

**Elkjær**, Hornstrup Sogn. Postforb.: Vejle, hvortil c. 6 Km., og St.: Grejsdal, hvortil c. 2 Km. Tlf. 13 over Hornstrup Central. Ejer: *Anders Christiansen*, som overtog Gaarden 17. Jan. 1906, er født paa Nyborghus i Langskov Sogn 22. Febr. 1844 og gift med *Maren Mikkelsen*, født paa Ejendommen 21. Marts 1851.



Elkjær.

Matr.-Nr. 1a m. fl. af Kirkeby. Hartkorn 3 Tdr. 4 Skpr. 1 Alb. Ejendoms-skyld 29,000 Kr. Brandassurance for Bygningerne 13,850 Kr. Areal 56 Tdr. Ld., deraf Ager 55, Skov 9½, Have og Gaardsplads 1, Veje ½. Af Agermarken drives 35 Tdr. Ld. i en 8 Marksdrift: Havre, ½ Helbrak ½ Roer og Staldfoder. Hvede, Roer, Byg, Havre og 2aars Græs; 14 Tdr. Ld. i en 6 Marksdrift: Halvbrak, Rug, ¼ Roer ¼ Kartoffler, Byg, Havre og Græs; Resten henligger i vedvarende



Græs i Indhegning. Jordens Bonitet er paa de 35 Tdr. Ld. Lermuld paa Lerunderlag, paa de 19 Tdr. Ld. mild Muld paa Lerunderlag, Resten er lettere Muld paa Sandunderlag. Der holdes 12 Køer, 12 Stkr. Ungkvæg og Kalve og 1 Tyr af rød dansk Race, 3 Heste, 2 Plage og 2 Faar. Sidste Aar solgtes c. 30 Fedesvin og c. 60 Maanedsgrise.

Elkjær var Præstegaard fra mindst c. 1478, men var i længere Tid uden Præst, idet Kong Christian d. 5. 1. Marts 1584 efter Henvendelse af Ifver Vind til Grundet, Ifver Lunge paa Tirsbæk m. fl. befaler, at »der udi Sognet skal være en god Præstegaard, og at Kapellanen fra Vejle, som hidtil har betjent Sognet, denne forleden Skrøbeligheds og Pestilensens Tid, skal flytte dertil ellen anden Præst ansættes«. Senere blev Sognet Annex under Vejle. Den ældste Ejer, der nævnes, er Peder Olsen, der 1850 solgte Gaarden til Mikkel Chr. Andersen; 13. Jan. 1903 blev den overdraget hans Arvinger, af hvilke Svigersønnen, den nuv. Ejer, indtil da ejede Christianshaab i Hvejsel Sogn, hvor han var Sognefoged.

Gaarden ligger hyggeligt og meget smukt umiddelbart op ad den kønne Sognekirke ved Sognevejens n. Side; indtil c. 1850 laa den ved Vejens modsatte Side. Hovedb. og n. Længe er grundmurede og straaatækte ligesom Sidelængerne, der staar i Bindingsværk.

Skoven, der bestaar af Bøg, Eg og Gran, ligger langs v. og n. Markskel. Terrænet over Markerne er kuperet navnlig i s. og v. Del.

**Eskjærgaard**, Hornstrup Sogn. Postforb. og St.: Vejle, hvortil c. 6 Km. Tlf. 8 over Hornstrup Central. Ejer: *Johan Marinus Pedersen*, som overtog Gaarden 24. Juni 1906, er født i Najbjerg i Timring Sogn, Ringkjøbing Amt, 29. Marts 1874 og gift med *Karoline Dorthea Anthonsen Refssgaard*, født i Høgsholdt i Hover Sogn 24. Maj 1880.



Eskjærgaard.

Matr.-Nr. 11a m. fl. af Hornstrup. Hartkorn 3 Tdr. 3 Skpr. 2 Alb. Ejendoms-skyld 35,000 Kr. Brandassurance for Bygningerne 22,000 Kr. Areal 62 Tdr. Ld., deraf Ager 57½, Eng 1, Skov 2, Have og Gaardsplads 1½. Agermarken drives i en 8 Marksdrift: Havre, ½ Roer ½ Staldfoder, ½ Byg ½ Rug, ½ Blandsæd ½ Roer. Havre og 3aars Græs. Jordens Bonitet er Lermuld paa Lerunderlag. Der holdes 25 Køer, 4 Stkr. Ungkvæg og Kalve og 1 Tyr af overvejende rød dansk Race. 5 Heste, 2 Plage og 3 Faar. Sidste Aar solgtes c. 10 Fedesvin og c. 100 Maanedsgrise.

Eskjærgaard ejedes i sin Tid af en Mand, kaldet »Hørsvinger«; han solgte c. 1868 til Niels Andersen Daugaard, der 1. Novbr. 1901 overdrog Gaarden til sin Søn, Hans Daugaard, som 1. April 1906 solgte til Jens Paaske, der efterfulgtes af den nuv. Ejer.

Gaarden er 1879 flyttet fra den ø. Side af Märken til dens nuv. Plads c. 1½ Km. Ø. for Hornstrup By. Den ligger hyggeligt med de anselige Bygninger omgiven af Læbælder. Hovedb. bærer Skifertag og er ligesom Avlsb. grundmuret; s. og ø. Længe er tækkede med Straa, v. med Cementsten.

Skoven bestaar af Bøg og lidt Eg. Engen ligger i Markens sv. Hjørne; det er Overrislingseng af fortrinlig Beskaffenhed. Terrænet over Markerne er jævnt med jævnt Fald mod S.

**Gammeltoft**, Hornstrup Sogn. Postforb.: Vejle, hvortil c. 6 Km., og St.: Grejsdal, hvortil c. 2 Km. Ejer: Sognefoged *Johan Peter Bentzen*, som overtog Gaarden 5. Juli 1880, er født paa Styvelgaard ved Jellinge 10. Juli 1845 og gift med *Else Marie Sørensen Haugstrup*, født paa Virkelyst i Skovbølling 3. Decbr. 1843.

Matr.-Nr. 14 m. fl. af Hornstrup. Hartkorn 3 Tdr. 5 Skpr.  $\frac{1}{4}$  Alb. Ejendomsskyld 30,000 Kr. Brandassurance for Bygningerne 10,500 Kr. Areal c. 50 Tdr. Ld., deraf Ager 41 $\frac{1}{2}$ , Eng 1 $\frac{1}{2}$ , Skov 6, Have og Gaardsplads 1. Af Agermarken drives 40 Tdr. Ld. i en 8 Marksdrift: Havre, Helbrak,  $\frac{1}{2}$  Hvede  $\frac{1}{2}$  Rug, Byg, Roer, Havre og 2aars Græs; Resten drives i Vekseldrift med Roer, Kartofler og Staldfoder. Jordens Bonitet er dyb Lermuld paa Lerunderlag. Der holdes 14 Køer, 14 Stkr. Ungkvæg og Kalve af rød dansk Race, 3 Heste. Sidste Aar solgtes c. 25 Fedesvin.



Gammeltoft.

Gammeltoft overtoges c. 1835 af Laurs Pedersen, efter sin Fader. Han døde c. 1858, og Enken giftede sig c. 1860 med sin Svoger, Morten Jensen, der c. 1872 solgte til Vilh. Schmidt, som c. 1875 solgte til Niels Skou, af hvem den nuv. Ejer købte.

Gaarden ligger paa sin gamle Plads som den nordligste Gaard i Hornstrup By; den ligger i den naturskønne Egn Ø. for Grejsdalen, N. for Vejle og Grundet. Hovedb. er opført 1863 i Grundmur. Af Avlsb. er de to Længer af Bindingsværk og den tredje af Grundmur. Alle Bygningerne har Straatage.

Terrænet over Markerne er stærkt bølgeformet over Midten og let bølgeformet mod begge Ender. Skoven ligger i to Dele i Hornstrup Skov. Engen ligger ved det n. Markskel og er Natureng af god Beskaffenhed.

**Store Lysholt**, Hornstrup Sogn. Postforb. og St.: Vejle, hvortil c. 6 Km. Tlf. 14 over Hornstrup Central. Ejer: *Niels Andersen Kjær*, som overtog Gaarden 27. April 1903, er født paa Ejendommen 4. Novbr. 1881 og gift med *Ane Kathrine Bie*, født i Stoberup 10. Juli 1885.

Matr.-Nr. 1a m. fl. af Lysholt. Hartkorn 4 Tdr. 1 Skp. 3 Fdkr.  $\frac{1}{2}$  Alb. Skovskyld 2 Fdkr. 1 Alb. Ejendomsskyld 35,000 Kr. Brandassurance for Bygningerne 20,800 Kr. Areal 67 Tdr. Ld., deraf Ager 58, Eng 1 $\frac{1}{2}$ , Skov 5 $\frac{1}{2}$ , Have og Gaardsplads 1 $\frac{1}{2}$ , Veje  $\frac{1}{2}$ . Af Agermarken drives 56 $\frac{1}{2}$  Td. Ld. i en 8 Marksdrift: Havre,  $\frac{1}{2}$  Helbrak  $\frac{1}{2}$  Staldfoder,  $\frac{1}{2}$  Hvede  $\frac{1}{2}$  Rug, Roer, Byg og Blandsød, Havre og 2aars Græs; Resten henligger i vedvarende Græs i Indhegning. Jordens Bonitet er Lermuld paa Lerunderlag, noget forskelligartet, pletvis stærkere Lerjord og enkelte Steder Kvægenderlag. Der holdes 18 Køer, 17 Stkr. Ungkvæg og

Kalve og 1 Tyr af rød dansk Race, 4 Heste og 1 Faar. Sidste Aar solgtes c. 35 Fedesvin.

Store Lysholt's ældst kendte Ejer er Anders Jensen, som 17. Decbr. 1845 overdrog Gaarden til sin Søn, Njels Andersen, der 13. Decbr. 1875 overdrog den til sin Søn, Anders Nielsen; han solgte 27. Juli 1880 til sin Broder, Søren Kjær Nielsen, der døde 4. Septbr. 1900, hvorefter den overtoges af Enken, der døde 1903, hvorefter Sønnen, den nuv. Ejer, overtog.



Store Lysholt.

Gaarden ligger hyggeligt og med en vid Udsigt paa sin gamle Plads. Hovedb. og ø. Længe er grundmurede og bærer Straatage ligesom v. Længe, der staar i Bindingsværk; n. Længe er en Bindingsværksbygning med Bølgebliktag. Gaardens faste Maskiner drives med Petroleumsmotor.

Skoven, hvis Bestand er Eg, Bøg og Ask, ligger i s. Del af Marken. Engen ligger umiddelbart N. for Gaarden og er Natureng. Markernes Overflade er let bølgeformet med Fald i N. og S.

**Bjørnkjær**, Hornstrup Sogn. Postforb. og St.: Vejle, hvortil c. 6½ Km. Ejerinde: Enkefru *Anna Bentzen*, f. *Schmidt*, som overtog Gaarden 6. Aug. 1892, er født i Grædstrup Skole 8. Marts 1845 og var gift med *Johannes Bentzen*, født paa Kandborggaard i Torning Sogn 16. Maj 1844, død 6. Aug. 1892.



Bjørnkjær.

Matr.-Nr. 2b m. fl. af Lysholt. Hartkorn 3 Tdr. 1 Skp. Ejendomsskyld 32,000 Kr. Brandassurance for Bygningerne 19,800 Kr. Areal 60 Tdr. Ld., deraf Ager 54, Eng 4, Have og Gaardsplads 1, Veje 1. Gaarden drives af Ejerinden

med Sønnen, *Niels Bentzen*, født 25. Marts 1872, som Bestyrer. Agermarken drives i en 8 Marksdrift: Havre, Roer,  $\frac{1}{2}$  6rd. Byg  $\frac{1}{2}$  Rug, Roer, 2rd. Byg, Havre og 2aars Græs. Jordens Bonitet er Lermuld paa Lerunderlag. Der holdes 22 Køer, 18 Stkr. Ungkvæg og Kalve og 2 Tyre af rød dansk Race, 4 Heste og 1 Faar. Sidste Aar solgtes c. 40 Fedesvin.

Bjørnkjær blev c. 1870 udskilt fra Store Lysholt til en Søn fra denne; han var den senere Landstingsmand Peder Jensen. 1. April 1882 købtes Gaarden af den nuv. Ejerindes afdøde Mand, der indtil da ejede en Gaard i Plougstrup.

Gaarden ligger smukt c.  $\frac{1}{2}$  Km. N. for Store Lysholt. Hovedb. er grundmuret ligesom ø. Længe og bærer Tegtag; af de straatækte Avlsb. er n. og v. Længe opførte i Bindingsværk.

Engen er god Overrislingseng; den ligger i n. Mark. Terrænet over Markerne er let bølgeformet med svagt Fald mod N. — Gaarden har sit Navn efter et stort Engdrag, der støder op til dens n. Mark.

**Boels Kilde**, Hornstrup Sogn. Postforb. og St.: Vejle, hvortil c. 6 Km. Tlf. 17 over Bredballe Central. Ejer: *Niels Peder Nielsen*, som overtog Gaarden 1. Novbr. 1905, er født paa Ejendommen 13. Novbr. 1878 og gift med *Oline Kathrine Skovgaard Møller*, født paa Mariesminde i Bredal 8. Juli 1877.

Matr.-Nr. 2a m. fl. af Bredballe. Hartkorn 3 Tdr. 4 Skpr. 2 Fdkr.  $\frac{1}{4}$  Alb. Ejendomsskyld 30,000 Kr. Brandassurance for Bygningerne 18,297 Kr. Areal 49 Tdr. Ld., deraf Ager 41, Eng 2, Mose  $\frac{1}{2}$ , Skov 4; Have og Gaardsplads  $1\frac{1}{2}$ .



Boels Kilde.

Af Agermarken drives 29 Tdr. Ld. i en 8 Marksdrift: Havre, Staldfoder, Rug, Roer, Byg, Havre og 2aars Græs; 10 Tdr. Ld. i en 6 Marksdrift: Helbrak, Hvede, Roer, Blandsæd, Havre og Græs; Resten henligger i vedvarende Græs i Indhegning. Jordens Bonitet er paa de 29 Tdr. Ld. god Muld paa Ler- og Grusunderlag; Resten er stærk Lerjord paa Lerunderlag. Der holdes 16 Køer, 12 Stkr. Ungkvæg og Kalve og 2 Tyre af rød dansk Race, 4 Heste. Sidste Aar solgtes c. 35 Fedesvin.

Boels Kilde hørte som Fæste under Tirsbæk og solgtes til fri Ejendom 1793 til den sidste Fæster, Niels Laursen, hvis Enke 1803 giftede sig med Christen Laursen. 11. Decbr. 1835 overdrog han Gaarden til sin Søn, Niels Christensen, der 22. Decbr. 1872 overdrog den til sin Søn, Peder Nielsen; hans Enke af tredje Ægteskab overtog ved hans Død 28. Decbr. 1899 Gaarden, som hun siden overdrog til nuv. Ejer, en Søn af hendes Mands andet Ægteskab.

Gaarden ligger hyggeligt og smukt paa sin gamle Plads som den nordvestligste Gaard i Bredballe By. Hovedb. og v. Længe er grundmurede, første er skifertækket, sidste bærer Cemenstenstag; n. og ø. Længe er opførte i Bindingsværk med Straatage. Gaarden har eget Vandværk fra »Boels Kilde«, hvorfra Vandet drives ved Stødhævert.

Skoven, hvis Bestand væsentlig er Bøg, ligger ved Vejle Skov op til v. Markskel. Engen ligger i den sv. Mark og er en udmærket Overrislingseng.

**Brogaard, Hornstrup Sogn. Postforb. og St.:** Vejle, hvortil c. 6 Km. Ejer: *Knud Andersen*, som overtog Gaarden 5. Juli 1871, er født paa Ejendommen 22. April 1841 og gift med *Else Jensen*, født i Bredballe 9. Aug. 1848.

Matr.-Nr. 18 m. fl. af Bredballe. Hartkorn 4 Tdr. 4 Skpr. 1 Fdkr. 2½ Alb. Ejendomsskyld 31,000 Kr. Brandassurance for Bygningerne 17,740 Kr. Areal 51½ Td. Ld., deraf Ager 48½, Skov 1½, Have og Gaardsplads 1, Veje ½. Gaarden drives af Ejeren med Sønnen, *Jens Jensen Andersen*, født 3. Febr. 1872, som Medhjælper. Af Agermarken drives 30 Tdr. Ld. i en 8 Marksdrift: Havre, Helbrak, Rug eller Hvede, Roer, Blandsæd, Havre og 2aars Græs; 14 Tdr. Ld. i en 8 Marksdrift: Havre, Helbrak, Rug eller Hvede, Blandsæd, Havre og 3aars Græs; Resten drives i Vekseldrift med Roer, Kartofler, Staldfoder og Græs. Jordens Bonitet er Muld paa Kvægunderlag, undtagen c. 5 Tdr. Ld. lettere Muld paa Grusunderlag. Der holdes 12 Køer, 8 Stkr. Ungkvæg og Kalve og 1 Tyr af sortbroget jysk Race, 4 Heste, 1 Plag og 2 Faar. Sidste Aar solgtes c. 10 Fedesvin og c. 10 Maanedsgriise.

Brogaard var Fæste under Tirsbæk og købtes 11. Juni 1796 til fri Ejendom af Fæsteren Morthen Knudsen, som 1. Novbr. 1798 solgte til sin Halvbroder, Knud Christensen; Købesummen var 900 Rbd.; 19. Decbr. 1829 overdrog han Gaarden til sin Søn, Anders Knudsen, der var gift tre Gange; nuv. Ejer er en Søn af andet Ægteskab.

Gaarden udflyttedes 1817 fra Bredballe By til sin nuv. Plads c. ½ Km. N. for Byen. Hovedb., der ligesom de andre Bygninger er opført af nuv. Ejer, er grundmuret og skifertækket. Sidelængerne er grundmurede og bærer Straatage ligesom s. Længe, der staar i Bindingsværk.

Skoven ligger c. 2 Km. N. for Gaarden i Bestand af Bøg. Terrænet over Markerne er bølgeformet med stærk Stigning i N.

**Enghavegaard, Hornstrup Sogn. Postforb. og St.:** Vejle, hvortil c. 6 Km. Ejer: *Niels Mathiasen*, som overtog Gaarden 11. Aug. 1884, er født i Bredballe



Enghavegaard.

23. Juli 1855 og var gift med *Dorthea Marie Jensen*, født paa Ejendommen 17. Decbr. 1854, død 1. Juni 1914.

Matr.-Nr. 6a m. fl. af Bredballe. Hartkorn 4 Tdr. 3 Skpr. Ejendomsskyld 31,000 Kr. Brandassurance for Bygningerne 14,200 Kr. Areal 50 Tdr. Ld., deraf Ager 43, Eng 1, Skov 5, Have og Gaardsplads 1. Af Agermarken drives 25 Tdr. Ld. i en 8 Marksdrift: Havre, Blandsæd, Rug, Roer, Byg, Havre og 2aars Græs; 14½ Td. Ld. i en 8 Marksdrift med samme Sædskitte; Resten drives i Vekseldrift med Staldfoder, Roer og Græs. Jordens Bonitet er dels dyb Muld paa Lerunderlag, dels lettere Muld paa Grusunderlag. Der holdes 14 Køer, 10 Stkr. Ungkvæg og Kalve og 2 Tyre af sortbroget jysk Race, 4 Heste, 1 Plag og 2 Faar. Sidste Aar solgtes c. 10 Fedesvin og c. 100 Maanedsgriise.

Enghavegaard's ældst kendte Ejer er Knud Sørensen, der overtog den 1. Maj 1799, og hvis Enke skødede den 30. Decbr. 1848 til sin Søn, Jens Knudsen, hvis Svigersøn er den nuv. Ejer, der indtil 1888 foruden Enghavegaard drev sin Fædrengaard, som han havde haft fra 1879.

Gaarden ligger smukt med sine anselige og velholdte Bygninger paa sin gamle Plads midt i Bredballe By. Hovedb. mod N. og Sidelængerne er grundmurede og bærer Straatage ligesom s. Længe, der staar i Bindingsværk.

Skovens største Del ligger ved Vejle Skov c. 1½ Km. NV. for Gaarden i Bestand af Bøg, Eg og Gran; c. ½ Td. Ld. ligger ved Gaarden. Engen, der er god Overrislingseng, ligger umiddelbart N. for Gaarden. Jordernes Overflade er let bølgeformet med jævnt Fald i S.

Af Kvægbesætningen er flere Samlinger præmierede, og enkelte Tyre er optagne i Stambog.

**Haurbjerggaard**, Hornstrup Sogn. Postforb. og St.: Vejle, hvortil c. 3¼ Km. Ejer: *Christian Karup Nielsen*, som overtog Gaarden 8. Aug. 1890, er født i Sinding Sogn i Viborg Amt 25. Septbr. 1860 og gift med *Helene Johanne Kaspersen*, født paa Grønvang i Vester Ørum 16. Decbr. 1859.



Haurbjerggaard.

Matr.-Nr. 19 m. fl. af Bredballe. Hartkorn 4 Tdr. 2 Fdkr. 1 Alb. Ejendoms-skyld 32,000 Kr. Brandassurance for Bygningerne 20,550 Kr. Areal 58 Tdr. Ld., deraf Ager 49½, Eng 2, Skov 5, Have og Gaardsplads 1½. Af Agermarken drives 47½ Td. Ld. i en 8 Marksdrift: Havre, Staldfoder (benyttet Brak), ½ Hvede ½ Rug, Roer, ½ Byg ½ Blandsæd, Havre og 2aars Græs; Resten henligger i vedvarende Græs i Indhegning. Jordens Bonitet er dyb Lermuld paa Lerunderlag, undtagen c. 1 Td. Ld. lettere Muld paa Grusunderlag. Der holdes 16 Køer, 12 Stkr. Ungkvæg og Kalve og 2 Tyre af rød dansk Race, 4 Heste, 2 Plage og 4 Faar. Sidste Aar solgtes c. 30 Fedesvin.

Haurbjerggaard's ældst kendte Ejer er Peder Thuesen, der giftede sig c. 1854; hans Svigersøn F. Tofte, tidligere Lærer, solgte 20. Juli 1888 til Fr. Frandsen. Gaarden solgtes ved Auktion 21. Juli 1890 til Godsejer N. Skou og Skovrider Henriksen; de solgte 8. Aug. s. A. til nuv. Ejer, der indtil da bestyrede Lindbjerggaard ved Herning.

Gaarden ligger meget smukt paa sin oprindelige Plads. Den anselige Hovedb. er grundmuret og skifertækket; de straatækkede Avlsb. er dels af Grundmur, dels af Bindingsværk.

Skoven, hvis Bestand er Bøg, Ask og lidt Gran, ligger umiddelbart N. for Gaarden i Forbindelse med Haven. Engen, der ligger i den v. Mark, er en Overrislingseng af fortrinlig Beskaffenhed.

Hestebesætningen er præmieret.

**Søndersthoved**, Give Sogn. Postforb. og St.: Give, hvortil c. 4 Km. Gaarden ligger c. 30 Km. fra Vejle. Ejer: Landbrugskandidat *Martin Gisselbæk*, som overtog Gaarden 1. Novbr. 1914, er født paa Villerupgaard i Vestervig Sogn 21. Febr. 1878 og gift med *Marie Jacobsen*, født paa Ingersminde i Rindom Sogn 21. Juli 1890.

Matr.-Nr. 1a af Søndersthoved. Hartkorn 2 Tdr. 3 Skpr.  $\frac{1}{2}$  Alb. Ejendoms-skyld 30,500 Kr. Brandassurance for Bygningerne 23,200 Kr. Areal 170 Tdr. Ld., deraf Ager 133, Eng 30, Mose 2, Skov 2, Plantage, Have og Gaardsplads 3. Af Agermarken drives 70 Tdr. Ld. i en 6 Marksdrift: Havre, Roer, Havre, Rug og 2aars Græs; Resten i en 8 Marksdrift: Halvbrak efter Græs, Rug,  $\frac{1}{2}$  Kartoffler  $\frac{1}{2}$  Ærter, Rug og 4aars Græs. Jordens Bonitet er paa de 35 Tdr. Ld. Lermuld paa blandet Ler- og Sandunderlag; paa de 63 Tdr. Ld. Sandmuld paa Sandunderlag; Resten er lettere Muld paa Sandunderlag. Der holdes 20 Køer, 40 Stkr. Ungkvæg og Kalve og 2 Tyre af dels rød dansk, dels Korthorns-Race, 6 Heste, 5 Plage og Føl samt 6 Faar. Sidste Aar solgtes c. 60 Fedesvin.

Søndersthoved er en gammel Hovedgaard. Omkring 1850 købtes den af Kalko, hvis Slægt var holstensk; hans Søn, Otto Kalko, havde derefter Gaarden, som c. 1897 solgtes til Jacob Nielsen, hvis Svigersøn, Kristen Vindbjerg, 1. Novbr. 1912 solgte til Ejendomshandler Lorents H. Petersen, af hvem den nuv. Ejer købte; han ejede indtil da Vejlegaards Teglværk i Svendborg Amt.

Gaarden ligger paa sin oprindelige Plads c. 1 Km. SØ. for Hedegaard By. Bygningerne er væsentlig grundmurede. Hovedb. bærer Skifertag, Avlsb., undtagen den tegltækkede gamle Mejeribygning, er straatækkede. Gaardens faste Maskiner drives ved Petroleumsmotor. — Skoven er nyplantet Gran og ligger i to Dele.

**Langelund Mølle**, Ringgive Sogn. Postforb.: Filskov, og St.: Farre, hvortil c. 11 Km. Tlf. 15 over Grønbjerg Central. Gaarden ligger c. 34 Km. fra Vejle. Ejerinde: Enkefru *Johanne Møller Jensen*, f. *Christensen*, som overtog



Langelund Mølle.

Gaarden 15. Marts 1914, er født paa Steensgaard i Bredsten Sogn 17. Oktbr. 1868 og var gift med *Knud Møller Jensen*, født paa Ejendommen 23. Decbr. 1858, død 15. Marts 1914.

Matr.-Nr. 1a m. fl. af Nørre Langelund. Hartkorn 1 Td. 5 Skpr. 2 Fdkr.  $1\frac{1}{4}$  Alb. Ejendomsskyld 29,000 Kr. Brandassurance for Bygningerne c. 42,000 Kr. (deri Mølle med Inventar). Areal 175 Tdr. Ld., deraf Ager  $148\frac{1}{2}$ , Eng 10, Mose 2, Skov 10, Hede 1, Have og Gaardsplads  $1\frac{1}{2}$ , Veje m. m. 2. Gaarden drives af Ejerinden med Sønnen, *Hans Møller Jensen*, født 28. Decbr. 1894, som Bestyrer. Af Agermarken drives 115 Tdr. Ld. i en 10 Marksdrift: Helbrak, Rug, Rug, Roer, Havre, Havre og 4aars Græs; 15 Tdr. Ld. i samme Sædskitte; 40 Tdr. Ld. ligeledes; Resten henligger i vedvarende Græs i Indhegning. Jordens Bonitet er paa de 115 Tdr. Ld. let Muld paa blandet Grus- og Sandunderlag, paa de 40 Tdr. Ld. Sandmuld paa Sandunderlag, paa Resten moseagtig Muld paa Sandunderlag. Der holdes 12 Køer, 14 Stkr. Ungkvæg og Kalve og 1 Tyr af sortbroget jysk Race, 4 Heste, 2 Plage og 10 Faar. Sidste Aar solgtes c. 30 Fedesvin og c. 100 Maaned-grise.

Langelund Mølle hører til de gamle Møller, der meget tidligt gik over til Selveje. Den ældste Ejer, der nævnes, er Abraham Jensen, hvis Svigersøn, Knud Jessen, 6. Jan. 1846 overdrog Gaarden til sin Søn, Jens Knudsen; hans Søn, der 10. Decbr. 1892 fik Gaarden overdraget, er nuv. Ejerindes afdøde Mand.

Gaarden ligger meget idyllisk umiddelbart N. for Sønder Omme Aa paa sin oprindelige Plads midt i Nørre Langelund By. Alle Bygningerne, undtagen den gamle Møllebygning, der staar i Bindingsværk, er grundmurede. Hovedb. og n. Længe bærer Straatage, ø. og s. Længe Cementstenstage. Møllen er bortforpagtet, og der drives lokal Mølle drift.

Skoven, hvis Bestand er Gran og Fyr, omgiver de fortrinlige Enge langs Aaen. Markernes Overflade er jævn med Stigning i N.

Af Kvægbesætningen, der er en gammel Stamme paa Gaarden, er enkelte Køer og Samlinger af Ungkvæg præmierede.

**Tyregod Vestergaard**, Tyregod Sogn. Postforb. og St.: Tyregod, hvortil c.  $\frac{1}{4}$  Km. Tlf. 37 over Tyregod Central. Gaarden ligger c. 34 Km. fra Vejle. Ejer: *Niels Peter Hansen*, som overtog Gaarden 1. Decbr. 1893, er født paa Frydensbjerg i Nykirke Sogn 17. Marts 1859 og gift med *Ane Andersen*, født i Hedegaard, Ejstrup Sogn, 14. Oktbr. 1854.



Tyregod Vestergaard.

Matr.-Nr. 6a m. fl. af Tyregod. Hartkorn 1 Td. 2 Skpr.  $\frac{1}{4}$  Alb. Ejendoms-skyld 28,000 Kr. Brandassurance for Bygningerne 23,000 Kr. Areal 80 Tdr. Ld., deraf Ager 70%, Eng 4, Skov 4, Have og Gaardsplads 1%. Af Agermarken drives 40 Tdr. Ld. i en 7 Marksdrift: Havre, Rug, Roer, Blandsæd, Havre og 2aars Græs; 30  $\frac{1}{2}$  Td. Ld. i en 8 Marksdrift:  $\frac{1}{2}$  Kartoffler  $\frac{1}{2}$  Brak, Rug, Roer, Havre og 4aars Græs. Jordens Bonitet er paa de 40 Tdr. Ld. dels dyb, lettere Muld, dels tørveagtig Muld paa blandet Ler- og Sandunderlag; Resten er Sandmuld paa Sandunderlag. Der holdes 16 Køer, 8 Stkr. Ungkvæg og Kalve og 1 Tyr af sortbroget jysk Race, 4 Heste, 2 Plage og 2 Faar. Sidste Aar solgtes c. 20 Fedesvin.

Tyregod Vestergaard's ældst kendte Ejer er Kristen Jørgensen, der købte Gaarden c. 1839 og 1879 overdrog den til sin Søn, Hans Kristensen, der døde 7. Jan. 1891, hvorefter Enken overtog Gaarden, som hun solgte til nuv. Ejer, der indtil da ejede en mindre Gaard i Fuglsang.

Gaarden laa oprindelig ved Tyregod Kro, som hørte til Ejendommen; og den ligger hyggeligt med de kønne, anselige Bygninger omgivne af Have. Alle Bygningerne er grundmurede; Hovedb. bærer Cementstenstag, Avlsb. Bølgebliktage. Gaardens faste Maskiner drives ved Elektricitet fra Tyregod Elektricitetsværk, der tillige leverer Lys til Bygningerne.

Skoven ligger i v. Del af Marken i Bestand af Gran og Fyr, plantet af nuv. Ejer 1906—07. — Terrænet over Markerne er jævnt med svagt Fald mod N.

Kvægbesætningen, der en gammel Stamme paa Gaarden, er præmieret i Samlinger for Malkekvæg.



**Vester Mølle**, Vester Sogn. Postforb.: Nørre Snede, og St.: Tyregod, hvortil c. 7½ Km. Tlf. 13 over Vesterlund Central. Gaarden ligger c. 30 Km. fra Vejle. Ejer: *Christian Winther*, som overtog Gaarden 1. Novbr. 1914, er født i Clinton i Iowa Stat, Nordamerika, 29. Juni 1890.

Matr.-Nr. 1b m. fl. af Rørbæk og 4b m. fl. af Rønslund. Ejendomsskyld 29,000 Kr. Brandassurance for Bygningerne 25,000 Kr. Areal 150 Tdr. Ld., deraf Ager 109, Eng 12, Skov 15, Hede 10, Have og Gaardsplads 2, Sø og Aaløb 2. Af Agermarken drives 40 Tdr. Ld. i en 7 Marksdrift: Havre, Roer, Byg, Roer. Blandsæd, Havre og Græs; 69 Tdr. Ld. i en 7 Marksdrift: Brak, Rug, Kartofler, Blandsæd og 3aars Græs. Jordens Bonitet er paa de 40 Tdr. Ld. dyb lettere Muld paa blandet Grus- og Sandunderlag, Resten er Sandmuld paa Sandunderlag. Der holdes 16 Køer, 12 Stkr. Ungkvæg og Kalve og 2 Tyre af sortbroget jysk Race, 4 Heste, 2 Plage og 8 Faar. Sidste Aar solgtes c. 50 Fedesvin.

Vester Mølle hørte tidligere under Rørbæk Gods; ved Hovedgaardens Salg c. 1820 forbeholdt den daværende Besidder sig Møllen; den ejedes derefter i faa Aar af Mikkelsen, som 1875 solgte til Jens Chr. Jensen, hvis Enke ved hans Død 1903 overtog Gaarden, som hun senere solgte til nuv. Ejer.

Gaarden ligger paa sin oprindelige Plads ved Skjern Aa midt imellem Rørbæk og Kold Søer. Bygningerne er væsentlig grundmurede. Hovedb. er straatækket, v. Længe bærer Cementstenstag, de andre Bygninger har Paptage. Gaardens Mejeri er udlejet til Andelshavere og drives ved Vandkraft fra Møllen. En til Ejendommen hørende Købmandshandel er udlejet til Forpagteren af Mølledriften.

**Lille Højgaard**, Hvejsel Sogn. Postforb.: Jelling, og St.: Tørring, hvortil c. 7½ Km. Tlf. 11 over Bjerlev Central. Gaarden ligger c. 15 Km. fra Vejle. Ejer: *Hans Andreas Schmidt*, som overtog Gaarden 21. Oktbr. 1880, er født i Vindelev Privatskole 18. Marts 1857 og gift med *Karen Jørgensen Svane*, født paa Kirkholm i Fausing 7. Jan. 1878.



Lille Højgaard.

Matr.-Nr. 5a m. fl. af Hvejsel. Hartkorn 4 Tdr. 7 Skpr. 3 Fdkr. 1 Alb. Ejendomsskyld 31,000 Kr. Brandassurance for Bygningerne 19,000 Kr. Areal 57 Tdr. Ld., deraf Ager 48, Eng 6, Mose 1, Have og Gaardsplads 1½, Veje ½. Af Agermarken drives 45 Tdr. Ld. i en 8 Marksdrift: Havre, Helbrak, Hvede, Roer, Byg, Havre og 2aars Græs; Resten henligger i vedvarende Græs i Indhegning. Jordens Bonitet er dyb Lermuld paa Lerunderlag, undtagen c. 3 Tdr. Ld., der er lettere sort Muld paa Grus- og Alunderlag. Der holdes 20 Køer, 16 Stkr. Ungkvæg og Kalve og 2 Tyre af rød dansk Race, 4 Heste, 2 Plage. Sidste Aar solgtes c. 60 Fedesvin.

Lille Højgaard solgtes formentlig fra Mattrup 1792. Fra den sidste Fæster, Søren Jensen, der havde haft Fæstet fra c. 1750, og som købte til fri Ejendom, overgik Gaarden 1798 til hans Søn, Jens Sørensen, gift med Maren Nielsdatter. 10. Febr. 1831

overtoges Gaarden af Maren Nielsdatter ifølge Separationsbevilling fra hendes anden Mand, Hans Lauritzen. Hun overdrog 20. Febr. 1845 Ejendommen til sin Søn af første Ægteskab, Søren Jensen, hvis Svigersøn er den nuv. Ejer, hvis første Hustru døde 1895, og hvis Fader, Skolelærer Peder Hansen Schmidt, hørte til en gammel sønderjysk Slægt.

Gaarden, der indtil 1831 laa inde i Hvejsel By, ligger hyggeligt c.  $\frac{1}{2}$  Km. V. for Byen. Hovedb. er opført i Bindingsværk, omsat i Grundmur til s. Facade og bærer Straatag ligesom den ene af Længerne. Avisb. er grundmurede, og de to af Længerne bærer Paptage; en Sidebygning til s. Længe har Bølgebliktag.

Engen, der er god Overrislingseng, ligger c.  $1\frac{1}{2}$  Km. NØ. for Gaarden. Terrænet over Markerne er let bølgeformet med jævnt Fald i S. og N.

**Bjerlev Østergaard**, Hvejsel Sogn. Postforb. og St.: Jelling, hvortil c. 9 Km. Gaarden ligger c. 17 Km. fra Vejle. Ejer: *August Vilhelm Georg Jessien*, som overtog Gaarden 13. April 1867, er født paa Aukamp i Sønderjylland 8. Decbr. 1835 og gift med *Anna Cathrine Larsen*, født i Vejle 19. Jan. 1855.

Matr.-Nr. 5a m. fl. af Bjerlev. Hartkorn 4 Tdr. 2 Skpr. 2 Fdkr.  $1\frac{1}{2}$  Alb. Ejendomsskyld 30,000 Kr. Brandassurance for Bygningerne 14,500 Kr. Areal 90 Tdr. Ld., deraf Ager 66, Eng 4, Mose 2, Hede 16, Veje 1, Have og Gaardsplads 1. Gaarden drives af Ejeren med Sønnen, *August Jessien*, født 22. Aug. 1886, som Medhjælper. Af Agermarken drives 65 Tdr. Ld. i en 9 Marksdrift: Havre, Helbrak,  $\frac{1}{2}$  Hvede  $\frac{1}{2}$  Rug, Roer, Byg, Havre og 3aars Græs; Resten henligger i vedvarende Græs. Jordens Bonitet er stærk Lerjord paa Lerunderlag, undtagen c. 4 Tdr. Ld. moseagtig Muld paa Blaalersunderlag og 3 Tdr. Ld. lettere Muld paa Grusunderlag. Der holdes 22 Køer, 16 Stkr. Ungkvæg og Kalve og 2 Tyre af rød dansk Race, 4 Heste, 2 Plage og 1 Faar. Sidste Aar solgtes c. 35 Fedesvin.

Bjerlev Østergaard var tidligere Fæste under Mattrup og købtes 9. Juni 1792 til fri Ejendom af Fæsteren Hans Pedersen for 560 Rbd.; han overdrog den 29. April 1824 til sin Svigersøn, Terkel Andersen, der 26. Aug. 1859 overdrog den til sin Søn, Anders Terkelsen, af hvem den nuv. Ejer købte.

Gaarden ligger paa sin gamle Plads som den østligste Gaard i Bjerlev By. Bygningerne er for største Delen grundmurede med Straatage.

Engen, hvoraf  $2\frac{1}{4}$  Td. Ld. ligger umiddelbart Ø. for Gaarden, Resten langs Markens n. Skel, er kultiveret Overrislingseng. Terrænet over Markerne er stærkt kuperet md stærkt Fald mod N.

**Vestergaard**, Hvejsel Sogn. Postforb.: Jelling, og St.: Tørring, hvortil c.  $7\frac{1}{2}$  Km. Gaarden ligger c. 17 Km. fra Vejle. Ejer: *Arnold Thorkilsen*, som



Vestergaard.

overtog Gaarden 4. April 1913, er født paa Ildved Nørregaard 1. Decbr. 1878 og gift med *Kathrine Nielsen Vestergaard*, født paa Ejendommen 7. Febr. 1881.

Matr.-Nr. 19 m. fl. af Bjerlev. Hartkorn 4 Tdr. 3 Skpr. 2 Fdkr. Ejendoms-skyld 29,000 Kr. Brandassurance for Bygningerne 18,500 Kr. Areal 61 Tdr. Ld., deraf Ager 47, Mose 2, Skov 1, Hede 9, Have og Gaardsplads 1, Veje 1. Af Agermarken drives 41 Tdr. Ld. i en 7 Marksdrift: Havre, Roer, Byg, Roer, Havre og 2aars Græs; Resten henligger i vedvarende Græs i Indhegning. Jordens Bonitet er god Muld paa Lerunderlag, undtagen c. 4 Tdr. Ld. stærk Lerjord og 2 Tdr. Ld. lettere Muld paa blandet Ler-, Kvæg- og Sandunderlag. Der holdes 18 Køer, 20 Stkr. Ungkvæg og Kalve og 2 Tyre af rød dansk Race, 4 Heste, 2 Plage og 2 Faar. Sidste Aar solgtes c. 60 Fedesvin.

Vestergaard frikøbtes fra Fæste under Mattrup Gods 7. April 1792 af den daværende Fæster, Jens Jensen, hvis Datter blev gift med Berthel Pedersen, som 20. Aug. 1824 fik Gaarden tilskødet. Han overdrog Ejendommen til sin Søn, Peder Berthelsen, efter hvis Død 28. Marts 1874, Enken, Karen Marie, f. Hansen, giftede sig med Niels Jensen Mols, den nuv. Ejers Svigerfader.

Gaarden laa oprindeligt inde i Bjerlev By, men blev udflyttet til sin nuv. Plads c. 1 Km. SV. for Byen af Berthel Pedersen. De kønne, anselige Bygninger er alle grundmurede, Hovedb. med Skifertag, Avlsb. med Cementstenstage. — Skoven ligger i Bjerlev Hede c. 2 Km. V. for Gaarden i Bestand af Gran og Fyr, plantet 1911 af nuv. Ejer. Markerne ligger over let bølgeformet Terræn med svagt Fald i NØ.

Af Hestebesætningen er en Hingst præmieret.

**Skovgaard**, Nykirke Sogn. Postforb. og St.: Tørring, hvortil c. 3 Km. Gaarden ligger c. 21 Km. fra Vejle. Ejer: *Mads Jensen*, som overtog Gaarden 1. April 1909, er født i Ølholm i Langskov Sogn 30. Juli 1867 og gift med *Ane Marie Hansen*, født i Vonge 11. Marts 1877.



Skovgaard.

Matr.-Nr. 7 m. fl. af Vonge. Hartkorn 3 Tdr. 1 Skp. 1 Fdkr. Ejendoms-skyld 28,000 Kr. Brandassurance for Bygningerne 16,000 Kr. Areal 65 Tdr. Ld., deraf Ager 56½, Eng 7, Have og Gaardsplads 1½. Af Agermarken drives 51½ Td. Ld. i en 6 Marksdrift: Havre, Roer (¼ Td. Ld. Gulerødder), Blandsæd, Havre og 2aars Græs; Resten drives i Vekseldrift med Staldfoder og Kartofler. Jordens Bonitet er god Muld paa blandet Ler- og Sandunderlag. Der holdes 16 Køer, 10 Stkr. Ungkvæg og Kalve og 2 Tyre af rød dansk Race, 4 Heste og 3 Faar. Sidste Aar solgtes c. 25 Fedesvin.

Skovgaard's ældst kendte Ejer er Peder Madsen, der 1849 overdrog den til sin Søn, Mads Pedersen, efter hvis Død den solgtes ved Auktion 9. Aug. 1871 til Jacob Jensen; efter hans Død 18. Marts 1909 skødede Enken Gaarden til deres Søn, den nuv. Ejer, der indtil da ejede Steensgaard i Haugstrup.

Gaarden ligger hyggeligt og med en vid Udsigt c. 1 Km. SØ. for Vonge By, hvor den laa i hvert Tilfælde allerede c. 1794. Bygningerne er grundmurede og straatækkede, kun ikke ø. Længe, der bærer Paptag.

Engen, af hvilke c. 1 Td. Ld. ligger midt i Marken, Resten i to Dele c. 4 Km. Ø. for Gaarden, er dels kultiveret Eng og dels Overrislingseng af god Beskaffenhed. Terrænet over Markerne er let bølgeformet med jævnt Fald mod Ø.

**Kaistavn**, Nykirke Sogn. Postforb. og St.: Give, hvortil c. 4 Km. Gaarden ligger c. 30 Km. fra Vejle. Ejerinde: Enkefru *Ane Marie Olesen*, f. *Andersen Troelsen*, som overtog Gaarden 28. Jan. 1909, er født i Kollemorten Mølle 28. Novbr. 1874 og var gift med *Hans Olesen*, født paa Ejendommen 23. Juli 1868, død 28. Jan. 1909.

Matr.-Nr. 1a m. fl. af Oxenbjerg. Hartkorn 3 Tdr. 5 Skpr. 3 Fdkr. 2¼ Alb. Ejendomsskyld 29,100 Kr. Brandassurance for Bygningerne 23,100 Kr. Areal 200 Tdr. Ld., deraf Ager 168, Skov 30, Have og Gaardsplads 2. Gaarden drives af Ejerinden med *Jørgen Harald Pedersen*, født 16. Jan. 1876 i Tyregod Sogn,



Kaistavn.

som Bestyrer. Af Agermarken drives 145 Tdr. Ld. i en 9 Marksdrift: Helbrak. Rug, Roer, Blandsæd, Havre og 4aars Græs; Resten drives i Vekseldift med Rug, Havre og 4aars Græs. Jordens Bonitet er paa c. 95 Tdr. Ld. lettere Muld paa blandet Ler- og Sandunderlag, paa 60 Tdr. Ld. let Muld paa Grusunderlag, paa 23 Tdr. Ld. Sandmuld paa Sandunderlag, Resten er moseagtig Muld paa Sandunderlag. Der holdes 20 Køer, 20 Stkr. Ungkvæg og Kalve og 2 Tyre af sortbroget jysk Race, 5 Heste, 1 Plag og 8 Faar. Sidste Aar solgtes c. 40 Fedesvin.

Kaistavn blev Selveje langt tilbage i Tiden, idet den formentlig solgtes allerede 1765 direkte fra Ryttergodset. Først i det 19. Aarh. nævnes som Ejer Niels Olesen, i hvis Slægts Besiddelse Gaarden var i mange Generationer; han døde 12. Juni 1851, og hans Enke overdrog Gaarden 2. Febr. 1855 til deres Søn, Ole Nielsen, der 9. Febr. 1901 overdrog den til sin Søn, den nuv. Ejerindes afdøde Mand.

Gaarden ligger hyggeligt paa sin nuv. Plads, hvortil den udflyttedes c. 1820 fra Oxenbjerg By. Bygningerne er grundmurede; Hovedb., der er opført 1914, bærer Tegtag, Avisb. Straatage.

Skoven, hvis Bestand er Gran og Fyr, ligger i den sø. Del af Marken. Markernes Overflade er over ø. Del stærkt kuperet, over Resten bølgeformet.

## Tørrild Herred.

**S**krivergaard, Skibet Sogn. Postforb. og St.: Vejle, hvortil c. 5 Km. Ejer: *Jens Peter Petersen*, som overtog Gaarden 1. Novbr. 1901, er født paa Ejendommen 11. Maj 1871 og gift med *Emilie Kirstine Albertine Meyer*, født paa Haraldskjær 3. April 1877.

Matr.-Nr. 13a m. fl. af Nørre Vilstrup. Hartkorn 4 Tdr. 4 Skpr. 1 Alb. Skovskylt 2¼ Alb. Ejendomsskyld 34,000 Kr. Brandassurance for Bygningerne c. 15,000 Kr. Areal 69½ Td. Ld., deraf Ager 42½, Eng 9, Skov 16, Have og Gaardsplads 1½, Veje ½. Af Agermarken drives 40½ Td. Ld. i en 7 Marksdrift: Havre, Helbrak, ½ Vintersæd ½ Staldfoder, ½ Roer ½ Byg, Havre og 2aars Græs; Resten henligger i vedvarende Græs i Indhegning. Jordens Bonitet er god Muld paa blandet Grus- og Lerunderlag. Der holdes 12 Køer, 10 Stkr. Ungkvæg og Kalve og 1 Tyr af rød dansk Race, 4 Heste, 1 Plag og 4 Faar. Sidste Aar solgtes 12 Fedesvin.



Skrivergaard.

Skrivergaard solgtes 1798 fra Haraldskjær Gods til fri Ejendom til Nis Prebensen Smed, der 31. Aug. 1799 overdrog den til sin Søn, Niels Nissen, der var barnløs; Gaarden testamenteredes til hans Hustrus Søsterdatter, Karen Nielsdatter, hvis Mand, Mads Christiansen, 28. Decbr. 1821 fik Skøde paa Gaarden; han døde 1833, og Enken giftede sig med Hans Jørgensen, og efter dennes Død 1839 indgik hun 1841 Ægteskab med Peder Berthelsen; han overdrog 8. Juli 1870 Gaarden til deres Søn, Hans Jørgen Pedersen, den nuv. Ejers Fader.

Gaarden ligger højt og smukt c. 100 M. sydligere end oprindelig, da den laa umiddelbart S. for Ribe Landevej, hvorfra den flyttedes 1901. Bygningerne er grundmurede, Hovedb. er skifertækket, og Avlsb. bærer Paptage.

Skoven, hvis Bestand er Bøg og lidt Gran, er fraliggende c. 2 Km. N. for Gaarden. Engen, af hvilken c. 5 Tdr. Ld. ligger langs Markens s. og ø. Skel og 4 Tdr. Ld. i Dalen ved Vejle Aa c. 3 Km. NØ. for Gaarden, er Overrislingseng. Terrænet over Markerne er kuperet.

**Tvillinggaard**, Skibet Sogn. Postforb. og St.: Vejle, hvortil c. 5 Km. Ejer: *Daniel Victor Meyer*, som overtog Gaarden 1. Aug. 1902, er født paa Nebbegaard i Bloustrød Sogn, Frederiksborg Amt, 1. Febr. 1875 og gift med *Anna Marie Nielsen*, født paa Kathrinelyst i Tudvad 19. Juni 1878.

Matr.-Nr. 8a m. fl. af Nørre Vilstrup. Hartkorn 4 Tdr. 2 Alb. Skovskylt 2 Alb. Ejendomsskyld 29,000 Kr. Brandassurance for Bygningerne 15,480 Kr. Areal 55¼ Td. Ld., deraf Ager 35½, Eng 6¼, Mose 1, Skov 10, Have og Gaardsplads 1, Veje 1½. Agermarken drives i en 8 Marksdrift: Havre, Helbrak, ½ Hvede ½ Rug, ½ Roer ½ Byg, Havre og 3aars Græs. Jordens Bonitet er paa ¼ af Arealet stærk Lerjord paa Lerunderlag, paa ¼ dyb Lermuld paa Lerunderlag.

Der holdes 12 Køer, 10 Stkr. Ungkvæg og Kalve og 1 Tyr af rød dansk Race, 3 Heste, 1 Plag og 2 Faar. Sidste Aar solgtes c. 15 Fedesvin og c. 50 Maanedsgriise.

Tvillinggaard var tidligere Fæste under Haraldskjær og solgtes 1798 til fri Ejendom. Den ældste Ejer, der nævnes, er Peder Brøndsted, der 1827 overdrog Gaarden til sin Søn, Jens Pedersen Brøndsted, hvis Enke giftede sig anden Gang med Hans Jessen, der 21. Juli 1843 overtog Gaarden, som han 11. Aug 1849 skødede til sine to Stedbørn, Peder og Bodil Marie Jensen Brøndsted; sidstnævnte var gift med Jens Augustesen, og de to Svogre solgte 1. Maj 1894 Ejendommen til Sophus Erik Howen Frederik Meyer, der var Mejeriforpagter paa Nebbegaard, siden paa Haraldskjær; han er den nuv. Ejers Fader.

Gaarden ligger meget smukt paa sin gamle Plads midt i Nørre Vilstrup By. Hovedb. og s. Længe er opførte i Bindingsværk og er straatækkede ligesom den grundmurede v. Længe; ø. Længe er grundmuret og har Cementstenstag.



Tvillinggaard.

Skoven ligger c. 1 Km. N. for Gaarden i Bestand af Bøg og lidt Gran. Engen, der er god Overrislingseng, ligger dels i Dalen ved Vejle Aa, dels umiddelbart S. for Gaarden. Terrænet over Markerne er kuperet med stærkt Fald i Ø. og V.

**Brunhøjgaard**, Skibet Sogn. Postforb. og St.: Vejle, hvortil c. 5 Km. Ejere: Brødrene *Peter Jepsen* og *Peder Jessen Jepsen*, som overtog Gaarden 14. Oktbr. 1904, er fødte i Jerlev henholdsvis 20. April 1854 og 5. Marts 1861.

Matr.-Nr. 10a m. fl. af Nørre Vilstrup. Hartkorn 4 Tdr. 6 Skpr. 2 Fdkr. 2 Alb. Skovskuld 2 Alb. Ejendomsskuld 34,000 Kr. Brandassurance for Bygningerne 21,400 Kr. Areal 63½ Td. Ld., deraf Ager 46½, Eng 8, Skov 8, Have og Gaardsplads 1. Af Agermarken drives 46 Tdr. Ld. i en 7 Marksdrift: Havre, Helbrak, ½ Hvede ½ Rug (deraf 1 Td. Ld. Roer), Blandsæd, Havre og 2aars Græs; Resten henligger i vedvarende Græs i Indhegning. Jordens Bonitet er dels stærk Lerjord, dels dyb Lermuld paa Lerunderlag. Der holdes 16 Køer, 16 Stkr. Ungkvæg og Kalve og 2 Tyre af rød dansk Race, 4 Heste og 2 Faar. Sidste Aar solgtes c. 25 Fedesvin.

Brunhøjgaard hørte som Fæste under Haraldskjær og købtes 1798 til fri Ejendom af den sidste Fæster, Christen Bruun, der c. 1810 overdrog den til sin Søn, Jens Christensen Bruun, hvis Søn, Thomas Jensen Bruun, overtog den 1839; hans Enke giftede sig anden Gang med Jens Peder Berthelsen; deres Datter giftede sig 1869 med den senere Sognefoged og Dannebrogsmænd Søren Nielsen; Ægteskabet var barnløst, og Gaarden solgtes 1904 til de nuv. Ejere.

Gaarden ligger paa sin gamle Plads i den nordligste Side af Nørre Vilstrup By. De straatækkede Bygninger er grundmurede, undtagen s. Længe, der er opført i Bindingsværk.

Skoven, hvis Bestand er Bøg, lidt Eg og Gran, ligger c. 1 Km. Ø. for Gaarden. Engen, der er god Natureng, ligger ved Skoven ud til Vejle Aa.

**Woldgaard**, Skibet Sogn. Postforb. og St.: Vejle, hvortil c. 5 Km. Ejer: *Hans Andreas Hansen*, som overtog Gaarden 20. Måj 1884, er født i Bindeballe 28. Juni 1859 og gift med *Marie Sofie Johansen Werner*, født i Høyen 1. Jan. 1861.

Matr.-Nr. 4a m. fl. af Mellem Knabberup. Hartkorn 2 Tdr. 7 Skpr. 3 Fdkr. 2 Alb. Ejendomsskyld 30,000 Kr. Brandassurance for Bygningerne 17,484 Kr. Areal 37¼ Td. Ld., deraf Ager 25, Eng 6, Mose 1½, Skov 2½, Græsningsjord 1,



Woldgaard.

Have og Gaardsplads ¾, Veje m. m. 1. Agermarken drives i en 7 Marksdrift: Havre, ⅓ Byg ⅓ Staldfoder, Rug, Roer, Havre og 2aars Græs. Jordens Bonitet er dyb Muld paa Grusunderlag, undtagen c. 4 Tdr. Ld. stærk Lerjord paa Lerunderlag. Der holdes 14 Køer, 12 Stkr. Ungkvæg og Kalve og 1 Tyr af rød dansk Race, 3 Heste og 2 Faar. Sidste Aar solgtes c. 30 Fedesvin.

Woldgaard's ældst kendte Ejer er Hans Madsen, som overtog den 24. Juni 1808 ved Giftermaal; han døde 2. Aug. 1839, og hans Enke af andet Ægteskab overdrog 3. Jan. 1849 Gaarden til deres Søn, Mads Hansen, der som barnløs lod den overgaa til sin Pleje- og Brodersøn, den nuv. Ejer.

Gaarden blev 1852 flyttet fra Nabogaarden, hvortil den var Tvillinggaard, 70 M. mod S., hvor den ligger meget smukt. Bygningerne er grundmurede med Tage af Cementsten og Bølgeblik.

Skoven ligger ved n. Markskel. Engen, der er god Natureng, ligger ved s. Markskel i Vejle Aadalen. Terrænet over Markerne er bølgeformet med jævnt Fald i S.

**Knabberup Skovgaard**, Skibet Sogn. Postforb. og St.: Vejle, hvortil c. 5 Km. Ejer: *Niels Sørensen*, som overtog Gaarden 16. Juni 1901, er født paa



Knabberup Skovgaard.

Ejendommen 28. Jan. 1869 og gift med *Ane Marie Olesen Lund*, født paa Rugballegaards Mark 22. April 1877.

Matr.-Nr. 4a m. fl. af Over Knabberup. Hartkorn 3 Tdr. 3 Skpr. 1 Fdkr.

2½ Alb. Ejendomsskyld 36,000 Kr. Brandassurance for Bygningerne c. 22,000 Kr., for en Fodermesterbolig 1,276 Kr. Areal 47½ Td. Ld., deraf Ager 31½, Eng 6, Skov 8, Have og Gaardsplads 1, Veje 1. Af Agermarken drives 26½ Td. Ld. i en 7 Marksdrift: Havre, Byg, ½ Rug ½ Hvede, Roer, Havre og 2aars Græs; Resten henligger i fleraarigt Græs i Indhegning. Jordens Bonitet er dyb Muld paa Grusunderlag, undtagen c. 4 Tdr. Ld. Lermuld paa Lerunderlag. Der holdes 12 Køer, 12 Stkr. Ungkvæg og Kalve og 2 Tyre af rød dansk Race, 2 Heste, 2 Plage og 2 Faar. Sidste Aar solgtes c. 15 Fedesvin.

Knabberup Skovgaard hørte som Fæste under Engelsholm. Gaardens Jorder hørte oprindeligt til to forskellige Gaarde i Over Knabberup, af hvilke den mindste c. 1843 overtoges, den største 1868 købtes af Niels Sørensen, som lagde dem sammen; han døde 25. Novbr. 1895, og hans Enke overtog Gaarden, som hun 16. Juni 1901 overdrog til sine to Sønner, Søren Nielsen Sørensen og den nuv. Ejer, der snart efter blev Enejer.

Gaarden ligger hyggeligt c. 1¼ Km. S. for sin oprindelige Plads, umiddelbart N. for Vejle-Varde Landevej. Hovedb., v. Længe og en Svinestald med Bølgebliktag er grundmurede; de to første er straatækkede ligesom s. Længe, der ligesom ø. Længe staar i Bindingsværk; denne har Bølgebliktag.

Skoven er fraliggende c. 2 Km. mod Ø. i Hover Skov i Bestand af gammel Bøg og lidt Gran. Engen, der er en udmærket Overrislingseng, ligger ved s. Mark i Vejle Aadalen. Markernes Overflade er jævn med jævnt Fald i S. mod Aaen.

**Abildhøj**, Skibet Sogn. Postforb. og St.: Skibet, hvortil c. 1½ Km. Gaarden ligger c. 8½ Km. fra Vejle. Ejer: *Niels Peder Marius Pedersen*, som overtog Gaarden 19. Jan. 1910, er født Øster Ørum 27. Oktbr. 1885 og gift med *Dagny Kirstine Rasmine Sørensen*, født paa Nabogaarden Mosegaard 7. Oktbr. 1882.

Matr.-Nr. 5a m. fl. af Jennum. Hartkorn 4 Tdr. 4 Skpr. 3 Fdkr. ¼ Alb. Skovskyld 1 Skp. 3 Fdkr. 2 Alb. Ejendomsskyld 32,000 Kr. Brandassurance for Bygningerne 18,618 Kr. Areal 60 Tdr. Ld., deraf Ager 41, Eng 10, Skov 7, Have og Gaardsplads 1, Veje 1. Af Agermarken drives 20 Tdr. Ld. i en 9 Marksdrift: Roer, Havre, Rundbælg og Agerhejre, Hvede, Byg, Roer, Blandsæd og 2aars Græs; 20 Tdr. Ld. i samme Sædskifte; Resten henligger i vedvarende Græs i Indhegning. Jordens Bonitet er dyb Muld paa blandet Underlag af Kvæg, Grus og Sten. Der holdes 16 Køer, 24 Stkr. Ungkvæg og Kalve af sortbroget jysk og rød dansk Race, 4 Heste, 4 Plage og Føl samt 4 Faar. Sidste Aar solgtes c. 20 Fedesvin.

Abildhøj solgtes c. 1798 til fri Ejendom fra Haraldskjær Gods. Ved Midten af det 19. Aarh. ejedes Gaarden af Niels Hansen, hvis Enke giftede sig anden Gang 1863 med Peder Nielsen Buch, hvis anden Hustru ved Mandens Død 1894 overtog Gaarden, som hun 4. Marts 1903 solgte til Farvehandler A. N. Christensen, der samme Aar solgte til Lauritz Pedersen, af hvem Ølhandler P. M. Pedersen købte; han solgte Gaarden 25. April 1904 til Jørgen Nielsen Pedersen, den nuv. Ejers Fader.

Gaarden, der er opført 1863—64, ligger paa sin gamle Plads som den sydligste Gaard i Jennum By. Bygningerne er væsentligst grundmurede og straatækkede.

Skoven ligger i to Dele i Jennum Skov c. ½ Km. Ø. for Gaarden. Engen ligger i Vejle Aadalen.

Af Hestebesætningen er en Følhøppe optaget i Stambog.

**Lundgaard**, Skibet Sogn. Postforb. og St.: Skibet, hvortil c. 2 Km. Tilf. 2 over Jennum Central. Gaarden ligger c. 9 Km. fra Vejle. Ejer: *Niels Sørensen Nielsen*, som overtog Gaarden 20. Jan. 1899, er født paa Abildgaard i Nørre Vilstrup 12. Juni 1874 og gift med *Jensine Karoline Sørensen*, født i Over Knabberup 24. Febr. 1874.

Matr.-Nr. 7a m. fl. af Jennum. Hartkorn 4 Tdr. 4 Skpr. ¼ Fdkr. Skovskyld 1 Skp. 3 Fdkr. 2 Alb. Ejendomsskyld 35,000 Kr. Brandassurance for Bygningerne 17,500 Kr. Areal 76 Tdr. Ld., deraf Ager 59½, Eng 3½, Mose ½, Skov 9, Have og Gaardsplads 1½, Veje m. m. 2. Af Agermarken drives 30 Tdr. Ld. i en 6 Marksdrift: Helbrak, Roer, Byg, Havre og 2aars Græs; 25 Tdr. Ld. i en 9 Marksdrift: Havre, Roer, Rug, Roer, Byg, Havre og 3aars Græs; Resten henligger i fleraarigt Græs i Indhegninger. Jordens Bonitet er lettere Muld paa blandet



Underlag af Ler, Grus og Sten, undtagen 6 Tdr. Ld. stærk Lerjord paa Lerunderlag og 9 Tdr. Ld. god, dyb Muld paa Lerunderlag. Der holdes 16 Køer, 18 Stkr. Ungkvæg og Kalve og 1 Tyr af rød dansk Race, 4 Heste, 2 Plage og 2 Faar. Sidste Aar solgtes c. 40 Fedesvin.

Lundgaard hørte som Fæste under Haraldskjær Gods og købtes til fri Ejendom 1798 af Søren Nielsen, tidligere Kusk paa Haraldskjær, hvis yngste Søn, Niels Sørensen, ved Faderens Død 1837 tog Bestyrelsen af Gaarden for Moderen; han overdrog 25. Maj 1880 Gaarden til sin Søn af andet Ægteskab, Søren Nielsen, nuv. Ejers Fader.



Lundgaard.

Gaarden laa indtil c. 1820 inde i Jennum By. Bygningerne er dels grundmurede, dels af Bindingsværk og bærer Cementstens- og Straatage. De faste Maskiner drives ved Petroleumsmotor.

Skoven er fraliggende c.  $\frac{3}{4}$  Km. mod S. i Jennum Skov, Bestanden er Bøg og Gran. Engen, der er Natureng, ligger i Vejle Aadalen c. 2 Km. S. for Gaarden.

**Bejskjærgaard**, Skibet Sogn. Postforb. og St.: Skibet, hvortil c.  $2\frac{1}{2}$  Km. Gaarden ligger c.  $9\frac{1}{2}$  Km. fra Vejle. Ejer: *Poul Nielsen*, som overtog Gaarden 3. Novbr. 1908, er født i Gauerlund 4. Novbr. 1875 og gift med *Anna Sørine Jørgensen Bundgaard*, født paa Bundgaard i Nørre Vilstrup 30. Juli 1886.

Matr.-Nr. 10a m. fl. af Jennum. Hartkorn 4 Tdr. 5 Skpr. 3 Fdkr.  $\frac{1}{2}$  Alb. Skovskylld 1 Skp. 3 Fdkr. 2 Alb. Ejendomsskylld 32,000 Kr. Brandassurance for Bygningerne 15,095 Kr. Areal 65 Tdr. Ld., deraf Ager  $55\frac{1}{4}$ , Eng  $3\frac{1}{4}$ , Skov 5, Have og Gaardsplads  $1\frac{1}{2}$ . Af Agermarken drives  $51\frac{1}{4}$  Td. Ld. i en 8 Marksdrift: Havre,  $\frac{1}{2}$  Helbrak  $\frac{1}{2}$  Staldfoder og Turnips,  $\frac{1}{2}$  Rug  $\frac{1}{2}$  Blandsæd, Roer, Blandsæd, Havre og 2aars Græs; Resten henligger i vedvarende Græs i Indhegning. Jordens Bonitet er dels dyb Muld paa Lerunderlag, dels lettere Muld paa blandet Underlag af Ler, Kvæg og Grus. Der holdes 14 Køer, 14 Stkr. Ungkvæg og Kalve og 1 Tyr af rød dansk Race, 4 Heste, 2 Plage og 2 Faar. Sidste Aar solgtes 24 Fedesvin og c. 60 Maanedsgrise.

Bejskjærgaard's ældst kendte Ejer er Peder Sørensen, der 1796 giftede sig med Enken efter forrige Ejer eller Fæster; han døde 7. Aug. 1846, og Enken af andet Ægteskab giftede sig 1847 med Peder Mortensen, der 1869 skødede Gaarden til sin Hustrus Søn af første Ægteskab, Peder Sørensen Bejskjær; i Novbr. 1901 overdrog han Gaarden til sin Søn, Peder Sørensen Bejskjær, af hvem den nuv. Ejer købte.

Gaarden ligger c. 1 Km. V. for Byen, hvortil den blev udflyttet sidst i det 18. Aarh. fra Midten af Jennum By. Bygningerne er dels grundmurede, dels opførte i Bindingsværk. — Skoven ligger i Jennum Skov c. 2 Km. Ø. for Gaarden. Engen, der er god Natureng, ligger i Vejle Aadalen c. 7 Km. SØ. for Gaarden.

**Hesselballegaard**, Skibet Sogn. Postforb. og St.: Skibet, hvortil c.  $1\frac{1}{2}$  Km. Gaarden ligger c.  $8\frac{1}{2}$  Km. fra Vejle. Ejer: *Peter Johansen Hauge*, som overtog Gaarden 19. Maj 1911, er født paa Bygholdtgaard i Jordrup Sogn, Ribe Amt, 1. Aug. 1884.

Matr.-Nr. 6a m. fl. af Jennum. Hartkorn 4 Tdr. 2 Skpr.  $1\frac{1}{4}$  Alb. Skovskylld 1 Skpr. 3 Fdkr. 2 Alb. Ejendomsskylld 35,000 Kr. Brandassurance for Bygningerne

17,800 Kr. Areal  $59\frac{1}{2}$  Td. Ld., deraf Ager  $50\frac{1}{2}$ , Eng  $\frac{1}{4}$ , Skov  $7\frac{1}{2}$ , Have og Gaardsplads  $\frac{1}{4}$ , Veje m. m.  $\frac{1}{2}$ . Af Agermarken drives  $35\frac{1}{2}$  Td. Ld. i en 9 Marksdrift:  $\frac{1}{2}$  Roer  $\frac{1}{2}$  Cikorierødder, Havre,  $\frac{1}{4}$  Hvede  $\frac{1}{4}$  Rug, Blandsæd, Roer, Byg, Havre og 2aars Græs; af Resten ligger 1 Td. Ld. med Lucerne, 2 Tdr. Ld. med Hundegræs, 7 Tdr. Ld. henligger i vedvarende Græs i Indhegning; 5 Tdr. Ld. drives i Vekseldrift med Ærter, Kartoffler, Staldfoder og Græs. Jordens Bonitet er paa de 24 Tdr. Ld. stærk Lerjord paa Lerunderlag, paa de 8 Tdr. Ld. dyb Lermuld paa Lerunderlag, Resten er dyb Muld paa blandet Underlag af Ler, Grus og Sten. Der holdes 14 Køer, 16 Stkr. Ungkvæg og Kalve og 2 Tyre af rød dansk Race, 4 Heste, 2 Plage og 4 Faar. Sidste Aar solgtes c. 20 Fedesvin og c. 250 Maanedsgriise.

Hesselballegaard købtes 1. Jan. 1798 til fri Ejendom fra Haraldskjær Gods af Fæsteren Iver Pedersen, der døde ugift 24. Aug. 1800, hvorefter Gaarden gik over til hans Søster og dennes Mand, Niels Nielsen, der døde 16. Maj 1805, hvorefter Enken giftede sig 31. Aug. s. A. med Jens Jørgensen, der 8. Decbr. 1839 solgte Gaarden for 4,000 Rbl. til Fuldmægtig Agerholm, hvis Svigersøn, Forvalter Laurits Axel Skade, solgte 7. Novbr. 1881 til Jørgen Nissen Madsen. Af ham købte 21. Decbr. 1904 Søren Mor-



Hesselballegaard.

tensen, som solgte til nuv. Ejer, der er af gammel sønderjysk Slægt, der i mange Generationer ejede Langholtgaard i Sønder Bjært.

Bygningerne er grundmurede; Hovedb. bærer Spaantag, Avlsb. Straa- og Paptage. Skoven ligger i to Dele i Jennum Skov c.  $\frac{1}{2}$  Km. mod SØ. i Bestand af Bøg og Gran. Engen, der er fortrinlig Overrislingseng, ligger i den ø. Mark.

**Mosegaard**, Skibet Sogn. Postforb. og St.: Skibet, hvortil c.  $1\frac{1}{2}$  Km. Gaarden ligger c.  $8\frac{1}{2}$  Km. fra Vejle. Ejerinde: Enkefru *Bodil Petrine Sørensen*, f. *Larsen*, som overtog Gaarden 18. Decbr. 1914, er født i Gislew Sogn paa Fyn 23. Marts 1849 og var gift med *Clemen Sørensen*, født paa Stougaard Mark, Aarhus Amt, 21. Juli 1839, død 18. Decbr. 1914.

Matr.-Nr. 8a m. fl. af Jennum. Hartkorn 3 Tdr. 3 Skpr. 2 Fdkr.  $1\frac{1}{2}$  Alb. Skovskuld 1 Skp. 3 Fdkr. 2 Alb. Ejendomsskyld 28,000 Kr. Brandassurance for Bygningerne c. 14,000 Kr. Areal 56 Tdr. Ld., deraf Ager 47, Eng 3, Skov 5, Have og Gaardsplads 1. Gaarden drives af Ejerinden med Sønnen, *Alfred Sørensen*, født 21. Oktbr. 1887, som Bestyrer. Af Agermarken drives 45 Tdr. Ld. i en 8 Marksdrift: Havre, Helbrak,  $\frac{1}{2}$  Hvede  $\frac{1}{2}$  Rug, Roer, Blandsæd, Havre og 2aars Græs; Resten henligger i vedvarende Græs i Indhegning. Jordens Bonitet er paa  $\frac{2}{3}$  af Arealet dyb Lermuld paa Lerunderlag, paa  $\frac{1}{3}$  dyb Muld paa blandet Underlag af Ler, Grus og Sten, undtagen c. 2 Tdr. Ld. tørveagtig Muld paa Blaalersunderlag. Der holdes 15 Køer, 12 Stkr. Ungkvæg og Kalve og 2 Tyre af rød dansk Race, 4 Heste, 2 Plage og 2 Faar. Sidste Aar solgtes c. 25 Fedesvin.

Mosegaard hørte som Fæste under Haraldskjær Gods og solgtes 1798 til fri Ejendom til den sidste Fæster, Bennet Hansen, der c. 1810 overdrog den til sin Søn,

Hans Bennetsen; han døde 1852 efter i 1848 at have overdraget Gaarden til Sønnen, Jens Peder Hansen. Ejendommen blev efter ham solgt ved Auktion 6. April 1872 til Sognefoged Clemens Sørensen, den nuv. Ejerindes afdøde Mand.

Gaarden ligger som den nordligste af Gaardene i Jennum By. Den genopførtes 1871 efter Brand. Bygningerne er grundmurede og straatækkede.

Skoven, hvis Bestand er Bøg og Gran, ligger i Jennum Skov. Engen ligger i to Dele i Vejle Aadalen c. 6 Km. SØ. for Gaarden og er Natureng.

**Brunholm**, Bredsten Sogn. Postforb.: Bredsten, og St.: Haraldskjær, hvortil c. 3½ Km. Gaarden ligger c. 12 Km. fra Vejle. Ejer: *Christen Christensen Bruun*, som overtog Gaarden 11. Decbr. 1910, er født paa Kildegaard i Kjær-bølling 22. Septbr. 1877 og gift med *Karen Noline Kristine Christensen Bruun*, født paa Ejendommen 7. Jan. 1885.

Matr.-Nr. 4a m. fl. af Balle. Hartkorn 4 Tdr. 6 Skpr. 2 Fdkr. 2¾ Alb. Ejendomsskyld 31,500 Kr. Brandassurance for Bygningerne 18,500 Kr. Areal 44½ Td. Ld., deraf Ager 40, Eng 1, Mose 1, Skov 1, Have og Gaardsplads 1½. Af Agermarken drives 38 Tdr. Ld. i en 9 Marksdrift: Havre, ⅓ Helbrak ⅓ Staldfoder ⅓ Roer, ⅓ Hvede ⅔ Rug, Roer, Blandsæd, Havre, 2aars Græs, ½ Græs ½ Roer; Resten henligger i vedvarende Græs i Indhegning. Jordens Bonitet er



Brunholm.

dyb Lermuld paa Lerunderlag. Der holdes 14 Køer, 10 Stkr. Ungkvæg og Kalve og 2 Tyre af rød dansk Race, 4 Heste samt 2 Plage. Sidste Aar solgtes c. 35 Fedesvin og c. 60 Maanedsgriise.

Brunholm solgtes til fri Ejendom 13. Juni 1796 fra Engelsholm Gods til Fæsteren Mads Knudsen, der tilkøbte en Del Jord; hans Svigersøn, Søren Iversen, fik Gaarden overdraget 3. Juni 1817; dennes Svigersøn, Jens Rahbech Møller, overtog den 11. Febr. 1846 og solgte den 10. Aug. 1853 til Provst Laurberg, der samtidig overdrog den til sin Søn, Christen B. Laurberg, som døde 1864; hans Enke solgte 22. Decbr. 1865 til Mads Pedersen, hvis Svigersøn, Chr. Laurits Christensen Bruun, døde 11. Juli 1901, og Enken overdrog den 1910 til sin Svigersøn, den nuv. Ejer.

Gaarden ligger hyggelig omgivet af Læbælder paa sin gamle Plads som den sydligste Gaard i Balle By. Bygningerne er grundmurede. De faste Maskiner drives ved Elektricitet fra Bredsten Værk, der tillige leverer Lys til alle Bygningerne. Balle Vandværk leverer Vand til Ejendommen.

Skoven, hvis Bestand er Bøg, Eg og Gran, ligger i Balle Skov c. 2 Km. N. for Gaarden. Engen, der er god Natureng, ligger i Vejle Aadalen c. 11 Km. SØ. for Gaarden. Terrænet over Markerne er bølgeformet med jævnt Fald i S.

Af Hestebesætningen er et Par Følhopper optagne i Stambog.

**Højbjerg**, Bredsten Sogn. Postforb.: Bredsten, og St.: Haraldskjær, hvortil c. 4 Km. Gaarden ligger c. 12 Km. fra Vejle. Ejer: *Søren Frederiksen Kristensen*, som overtog Gaarden 1. Maj 1914, er født paa Ejendommen 22. Novbr. 1886 og gift med *Helga Brems*, født i Brøndsted 8. Marts 1886.

Matr.-Nr. 13a m. fl. af Balle. Hartkorn 5 Tdr. 1 Skp. 1 Fdkr. 1¼ Alb. Ejendomsskyld 32,000 Kr. Brandassurance for Bygningerne 22,500 Kr. Areal 48½ Td. Ld., deraf Ager 42½, Eng 1½, Mose ¼, Skov 2¼, Have og Gaardsplads 1½, Veje ½. Af Agermarken drives 42 Tdr. Ld. i en 8 Marksdrift: Havre, ½ Helbrak ½ Staldfoder, ½ Hvede ½ Rug, Roer, Blandsæd, Havre og 2aars Græs; Resten henligger i vedvarende Græs i Indhegning. Jordens Bonitet er paa 33 Tdr. Ld. Lermuld paa Lerunderlag, paa 5 Tdr. Ld. stærk Lerjord paa Lerunderlag. Resten er lettere Muld paa blandet Grus- og Sandunderlag. Der holdes 16 Køer, 14 Stkr. Ungkvæg og Kalve og 2 Tyre af rød dansk Race, 4 Heste, 2 Plage og 1 Faar. Sidste Aar solgtes c. 50 Fedesvin og c. 80 Maanedsgriise.

Højbjerg solgtes sammen med de andre Gaarde i Balle By til fri Ejendom fra Engelsholm Gods 1796. Gaarden var dengang kun et Hus med lidt Jord. 27. Febr. 1807 købtes Huset ved Auktion for 200 Rbd. af Enken efter Niels Sørensen; hun solgte 18. Febr. 1809 til Frederik Kristensen, der 22. Marts 1848 overdrog Gaarden til sin Søn, Søren Fredriksen, som døde 8. Marts 1887, og hvis Svigersøn, Kristen Laursen Kristensen, da fik den overdraget; hans Enke overtog ved Mandens Død 23. Maj 1908 Gaarden, som hun 1914 overdrog til Sønnen, den nuv. Ejer.



Højbjerg.

Gaarden ligger hyggeligt med de velholdte Bygninger i den n. Side af Balle By, hvor den byggedes 1809—10. Bygningerne er grundmurede; Hovedb. og v. Længe er straatækkede; ø. Længe og Svinestalden bærer Paptage, n. Længe har Cementstenstag. Gaardens faste Maskiner drives ved Electricitet fra Bredsten Værk, der tillige leverer Lys til Hovedb. og Stalde. Vand er indlagt fra Balle Vandværk.

Skoven ligger i tre Dele. Terrænet over Markerne er bølgeformet med jævnt Fald i S. og N.

**Damgaard**, Bredsten Sogn. Postforb.: Bredsten, og St.: Haraldskjær, hvortil c. 4½ Km. Tlf. 67 over Bredsten Central. Gaarden ligger c. 12½ Km. fra Vejle. Ejer: *Holger Thomsen*, som overtog Gaarden 16. Septbr. 1902, er født paa Ejendommen 25. Jan. 1870 og var gift med *Andersine Hansen*, født paa Topagergaard i Ravning 3. Novbr. 1874, død 16. Septbr. 1903.

Matr.-Nr. 3 og 11b m. fl. af Lildfrost og Balle. Hartkorn 4 Tdr. 6 Skpr. Ejendomsskyld 32,000 Kr. Brandassurance for Bygningerne 22,250 Kr. Areal 60 Tdr. Ld., deraf Ager 48½, Eng 5, Mose 2, Skov 1½, Græsningsjord 1½, Have og Gaardsplads 1½. Af Agermarken drives 45½ Td. Ld. i en 8 Marksdrift: Havre, ½ Helbrak ½ Turnips, ½ Vintersæd ½ Blandsæd, Roer, Byg, Havre og 2aars Græs; Resten henligger i vedvarende Græs i Indhegning. Jordens Bonitet er paa ⅔ af Arealet Lermuld paa Lerunderlag, paa ⅓ lettere Muld paa blandet Underlag af Ler, Kvæg, Grus og Sand. Der holdes 17 Køer, 18 Stkr. Ungkvæg og Kalve og 1 Tyr af rød dansk Race, 4 Heste, 2 Plage og 2 Faar. Sidste Aar solgtes c. 60 Fedesvin.

D a m g a a r d solgtes for 798 Rbd. til fri Ejendom 22. Juni 1798 fra Kieldkier til

Fæsteren Nis Madsen, hvis Broder, Iver Madsen, nævnes som Ejer 20. Juni 1809. Denne døde 19. Marts 1824, og hans Datter, der blev gift 30. Oktbr. 1824 med Thomas Christensen, fik Gaarden overdraget; han giftede sig efter sin Hustrus Død 4. Novbr.



Damgaard.

1828 med dennes Søster. 24. Decbr. 1857 overdrog han Gaarden til sin Søn, Iver Thomsen, der døde 22. Decbr. 1899, hvorefter Enken 1902 overdrog Ejendommen til sin Søn, den nuv. Ejer.

Gaarden ligger smukt og hyggeligt V. for Bydammen. Bygningerne er grundmurede. Gaardens faste Maskiner drives ved Electricitet fra Bredsten Værk, der tillige leverer Lys til alle Bygningerne.

Skoven ligger dels NV. for Gaarden i Marken i Bestand af Bøg og lidt Eg, dels i Balle Skov tæt V. for den i Bestand af Bøg, El og Eg. Engen ligger i v. Mark og er for største Delen god Overrislingseng.

Af Hestebesætningen er et Par Følhopper optagne i Stambog, og Kvægbesætningen er flere Gange præmieret.

**Enghavegaard**, Bredsten Sogn. Postforb.: Bredsten, og St.: Haraldskjær, hvortil c. 2 Km. Gaarden ligger c. 9½ Km. fra Vejle. Ejer: *Holger Rasmus Holgersen*, som overtog Gaarden 28. Maj 1902, er født paa Ejendommen 1. April 1875 og gift med *Johanne Knudsen*, født i Ravning 16. Febr. 1875.



Enghavegaard.

Matr.-Nr. 3a af Kjærbølling. Hartkorn 4 Tdr. 6 Skpr. 3 Fdkr. 2½ Alb. Ejendomsskyld 28,000 Kr. Brandassurance for Bygningerne 19,600 Kr. Areal 52 Tdr. Ld., deraf Ager 41, Eng 6, Skov 3, Have og Gaardsplads 1½, Veje ½.

Af Agermarken drives 36 Tdr. Ld. i en 9 Marksdrift: Havre,  $\frac{1}{4}$  Helbrak  $\frac{1}{4}$  Roer,  $\frac{1}{4}$  Vintersæd  $\frac{1}{4}$  Blandsæd, Roer, Blandsæd, Havre, 2aars Græs og  $\frac{1}{4}$  Græs  $\frac{1}{4}$  Roer; Resten henligger i vedvarende Græs i Indhegninger. Jordens Bonitet er god, dyb Muld paa Lerunderlag. Der holdes 14 Køer, 16 Stkr. Ungkvæg og Kalve og 2 Tyre af rød dansk Race, 4 Heste, 2 Plage og 2 Faar. Sidste Aar solgtes c. 50 Fedesvin.

Enghavegaard var tidligere Fæste under Haraldskjær Gods og købtes 1789 til fri Ejendom af Fæsteren Iver Bentsen, der havde overtaget Fæstet 1784 efter sin Fader, Bent Iversen, der overtog det 1744. Iver Bentsens Svigersøn, John Nielsen, hvis Hustru af tredje Ægteskab overtog Gaarden efter ham, døde 24. Decbr. 1833; hans Svigersøn, Holger Rasmussen, fik Gaarden overdraget 5. Oktbr. 1835; han overdrog den 27. Jan. 1874 til sin Søn, Rasmus Holgersen, den nuv. Ejers Fader.

Gaarden ligger hyggeligt paa sin gamle Plads midt i Kjærbølling By. Bygningerne, undtagen ø. Længe, der er opført i Bindingsværk, er grundmurede. Gaardens faste Maskiner drives ved Elektricitet fra Bredsten Værk, der tillige leverer Lys til alle Bygningerne.

Skoven ligger i den ø. Mark i Bestand af Bøg. Engen ligger i samme Mark og er kultiveret Eng af fortrinlig Beskaffenhed.

**Kaustруп**, Bredsten Sogn. Postforb. og St.: Ravning, hvortil c. 2 Km. Tlf. 57 over Bredsten Central. Gaarden ligger c. 14 Km. fra Vejle. Ejer: *Andreas Knudsen*, som overtog Gaarden 9. Aug. 1909 er født paa Ejendommen 7. April 1877 og gift med *Dorthea Lauritsen*, født paa Lindfrostgaard 4. Juni 1887.



Kaustруп.

Matr.-Nr. 2a m. fl. af Ravning. Hartkorn 5 Tdr. 1 Skp. 2 $\frac{1}{4}$  Alb. Ejendoms-skyld 32,000 Kr. Brandassurance for Bygningerne 16,000 Kr. Areal 53 Tdr. Ld., deraf Ager 43, Eng 5, Mose  $\frac{1}{2}$ , Skov 3, Have og Gaardsplads 1 $\frac{1}{2}$ . Af Agermarken drives 41 $\frac{1}{2}$  Td. Ld. i en 9 Marksdrift: Havre, Roer, Byg,  $\frac{1}{2}$  Hvede  $\frac{1}{2}$  Rug, Roer, Blandsæd, Havre og 2aars Græs; Resten henligger i vedvarende Græs i Indhegning. Jordens Bonitet er dyb Muld paa Lerunderlag. Der holdes 16 Køer, 14 Stkr. Ungkvæg og Kalve og 2 Tyre af rød dansk Race, 4 Heste samt 2 Plage. Sidste Aar solgtes c. 55 Fedesvin.

Kaustруп solgtes 1796 til fri Ejendom fra Engelsholm Gods til Fæsteren Anders Knudsen, der overdrog Gaarden til sin Søn, Knud Andersen Knudsen, som 22. Novbr. 1862 overdrog den til sin Søn, Anders Jensen Knudsen; hans Hustru overtog Gaarden 1895 ved hans Død, og samtidig med dens Overdragelse til Sønnen, den nuv. Ejer, udskiltes c. 2 Tdr. Hartkorn til en anden Søn.

Gaarden ligger paa sin gamle Plads som den nordligste Gaard i Ravning By. Bygningerne er væsentlig grundmurede; Hovedb. bærer Cementstenstag, Avlsb. Straatage.

Skoven er fraliggende c. 2 Km. mod SØ. i Ravning Byskov. Engen, af hvilken 2 Tdr. Ld. er kultiveret Eng af fortrinlig Beskaffenhed, ligger c. 2 Km. mod S. i Vejle Aadalen. Markernes Overflade er let bølgeformet med jævnt Fald mod S.

**Bundgaard**, Bredsten Sogn. Postforb. og St.: Ravnning, hvortil c. 1½ Km. Gaarden ligger c. 14½ Km. fra Vejle. Ejer: *Niels Jørgen Nielsen*, som overtog Gaarden 27. Jan. 1911, er født paa Ejendommen 1. Oktbr. 1869 og gift med *Mette Johanne Iversen*, født paa Engelsholm Mark 9. Aug. 1884.

Matr.-Nr. 6a m. fl. af Ravnning. Hartkorn 5 Tdr. 3 Skpr. 1 Fdkr. 2½ Alb. Ejendomsskyld 34,000 Kr. Brandassurance for Bygningerne 13,000 Kr. Areal 52 Tdr. Ld., deraf Ager 45, Eng 4, Mose 1, Skov 1, Have og Gaardsplads 1. Af Agermarken drives 41 Tdr. Ld. i en 8 Marksdrift: Havre, Roer, Byg, Rug, Havre og 3aars Græs; Resten henligger i vedvarende Græs i Indhegninger. Jordens Bonitet er dyb Muld paa Lerunderlag, undtagen c. 7 Tdr. Ld. lettere Muld paa Grusunderlag. Der holdes 14 Køer, 15 Stkr. Ungkvæg og Kalve og 1 Tyr af rød dansk Race, 4 Heste, 2 Plage og 2 Faar. Sidste Aar solgtes c. 30 Fedesvin.

Bundgaard hørte tidligere som Fæste under Engelsholm Gods og solgtes 1796 til fri Ejendom til Fæsteren Jørgen Nielsen, der 22. Maj 1844 overdrog den til sin Søn, Niels Jørgensen (Bonde); han overdrog den 21. Febr. 1860 til sin Søn af første Ægteskab, Mads Nielsen (Bonde), den nuv. Ejers Fader.

Gaarden ligger paa sin oprindelige Plads midt i Ravnning By. Hovedb., der er opført 1817, og ø. Længe staar i Bindingsværk med Straatage; V. for Hovedb. er opført en stor grundmuret Bygning med Bølgeblitrag; den rummer alle Stalde og Kornlade. Gaardens faste Maskiner drives ved Elektricitet fra Bredsten Værk, der tillige leverer Lys til alle Bygninger.

Skoven ligger c. 3¼ Km. SØ. for Gaarden i Ravnning Byskov i Bestand af Bøg. Engen, der ligger i Vejle Aadalen, er Natureng af jævn god Beskaffenhed.

Kvægbesætningen er flere Gange præmierede i Samlinger.

**Korsvejgaard**, Bredsten Sogn. Postforb. og St.: Ravnning, hvortil c. 2 Km. Gaarden ligger c. 14 Km. fra Vejle. Ejer: *Axel Johnsen*, som overtog Gaarden 1. Juni 1914, er født paa Ejendommen 1. Oktbr. 1886 og gift med *Ane Marie Christensen*, født i Kjærbølling 28. Marts 1893.

Matr.-Nr. 3 af Ravnning. Hartkorn 5 Tdr. 2 Skpr. 1 Fdkr. 2 Alb. Ejendomsskyld 31,000 Kr. Brandassurance for Bygningerne 15,000 Kr. Areal 58 Tdr. Ld., deraf Ager 39, Eng 5, Mose 4, Skov 8, Have og Gaardsplads 1, Veje 1. Agermarken drives i en 8 Marksdrift: Havre, Roer, Blandsæd, ½ Vintersæd ½ Roer, Havre og 3aars Græs. Jordens Bonitet er dyb Muld paa Lerunderlag, undtagen c. 10 Tdr. Ld. lettere Muld paa Grusunderlag. Der holdes 16 Køer, 14 Stkr. Ungkvæg og Kalve og 2 Tyre af rød dansk Race, 4 Heste, 2 Plage og 2 Faar. Sidste Aar solgtes c. 50 Fedesvin.

Korsvejgaard solgtes 1796 til fri Ejendom fra Engelsholm Gods til Fæsteren Mads Mogensen, der havde overtaget Fæstet efter Faderen; Købesummen var 1,200 Rbd.; han overdrog 7. Aug. 1827 Gaarden til sin Søn, John Madsen, der døde 1864, og hvis Søn, Christen Johnsen, overtog Ejendommen, som han 13. April 1870 fik tilskødet af Medarvingerne; han er Fader til den nuv. Ejer.

Gaarden ligger paa sin oprindelige Plads i den n. Del af Ravnning By. Hovedb. er opført 1860 i Grundmur og bærer Straatag ligesom de tre Avslænger, der er opførte dels i Bindingsværk, dels i Grundmur. Elektrisk Lys og Kraft er installeret. Vand er indlagt fra Ravnning Vandværk.

Skoven, hvis Bestand er Bøg og Gran, ligger i Ravnning Skov c. 2 Km. S. for Gaarden. Engen, der er Overrislingseng, ligger i Vejle Aadalen. Mosen ligger i Markens n. Side.

Kvægbesætningen er flere Gange præmieret.

**Baadbjerg**, Bredsten Sogn. Postforb. og St.: Ravnning, hvortil c. 1 Km. Gaarden ligger c. 15 Km. fra Vejle. Ejer: *Daniel Iversen Olesen*, som overtog Gaarden 15. April 1867, er født paa Ejendommen 28. Marts 1845 og gift med *Ane Mette Gregersen*, født i Stensgaarde 17. Oktbr. 1850.

Matr.-Nr. 9a m. fl. af Ravnning. Hartkorn 5 Tdr. 4 Skpr. 1 Fdkr. ¼ Alb. Ejendomsskyld 34,000 Kr. Brandassurance for Bygningerne 18,400 Kr. Areal 60 Tdr. Ld., deraf Ager 47, Eng 6, Mose ½, Skov 4, Have og Gaardsplads 1½, Veje 1. Af Agermarken drives 41 Tdr. Ld. i en 8 Marksdrift: Havre, Roer, Blandsæd, Hvede, Roer, Havre og 2aars Græs; Resten henligger i vedvarende

Græs i Indhegning. Jordens Bonitet er dyb Muld paa Lerunderlag, undtagen c. 3 Tdr. Ld. lettere Muld paa Grusunderlag. Der holdes 17 Køer, 18 Stkr. Ung-



Baadbjerg.

kvæg og Kalve og 1 Tyr af rød dansk Race, 5 Heste, 3 Plage og Føl samt 2 Faar. Sidste Aar solgtes c. 70 Fedesvin.

B a a d b j e r g købtes 1796 til fri Ejendom fra Engelsholm Gods af Fæsteren Daniel Olesen, der havde overtaget Fæstet efter sin Fader; han overdrog 10. Novbr. 1832 Gaarden til sin Søn, Ole Danielsen, nuv. Ejers Fader, der 1860 fik tildelt Vejle Amts ældre landøkonomiske Selskabs store Sølvbæger, da han var den første, der fornyede gammel Skov ved Plantning af Gran.

Gaarden laa oprindelig lidt længere inde i Ravning By, men blev c. 1840 opbygget paa sin nuv. Plads som den sydligste Gaard i Byen. Bygningerne er grundmurede og straatækkede. Gaardens faste Maskiner drives ved Elektricitet fra Bredsten Værk, der tillige leverer Lys til alle Bygningerne.

Skoven, hvis Bestand er Bøg og Gran, ligger ved sv. Markskel. Engen, der er fortrinlig Overrislingseng, ligger i Vejle Aadalen c. 1 Km. S. for Gaarden.

**Elkjærflor**, Bredsten Sogn. Postforb. og St.: Ravning, hvortil c. 1 Km. Tlf. 21 over Smaakjær Central. Gaarden ligger c. 14½ Km. fra Vejle. Ejer:



Elkjærflor.

Sogneraadsformand *Knud Andersen Knudsen*, som overtog Gaarden 1. Novbr. 1905, er født paa Kaustrup Mark 12. Jan. 1866 og gift med *Kristine Hansen*, født paa Ejendommen 4. April 1866.



Matr.-Nr. 8a m. fl. af Raving. Hartkorn 5 Tdr. 2 Skpr. 3 Fdkr.  $\frac{1}{2}$  Alb. Ejendomsskyld 32,000 Kr. Brandassurance for Bygningerne 16,000 Kr. Areal 60 Tdr. Ld., deraf Ager  $44\frac{1}{2}$ , Eng 8, Mose 1, Skov 5, Have og Gaardsplads  $1\frac{1}{2}$ . Agermarken drives i en 8 Marksdrift: Havre, Roer, Blandsæd,  $\frac{1}{2}$  Hvede  $\frac{1}{2}$  Rug, Havre og 3aars Græs. Jordens Bonitet er dyb Muld paa Lerunderlag, undtagen c. 1 Td. Ld. lettere Muld paa Grusunderlag. Der holdes 16 Køer, 14 Stkr. Ungkvæg og Kalve og 2 Tyre af rød dansk Race, 4 Heste, 2 Plage og 2 Faar. Sidste Aar solgtes c. 30 Fedesvin.

Elkjærflor solgtes 1796 til fri Ejendom fra Engelsholm Gods til Fæsteren Søren Therkelsen, der 1802 overdrog den til sin Søn, Jes Sørensen; hans Datter giftede sig med Hans Andersen, der overtog Gaarden 31. Decbr. 1840 og 14. Decbr. 1870 overdrog den til sin Søn, Jes Hansen; denne overdrog, da hans Børn var døde, Ejendommen til sin Søsters Mand, den nuv. Ejer.

Gaarden opbyggedes c. 1835 paa sin nuv. Plads. Bygningerne, undtagen s. Længe, der staar i Bindingsværk, er grundmurede og bærer alle Straatage. Elektrisk Lys og Kraft er installeret.

Skoven ligger i Raving Byskov c. 1 Km. S. for Gaarden. Engen ligger i Vejle Aadalen.

Hestebesætningen er præmieret.

**P. Christensen Olesens Gaard** i Bredstenlund, Bredsten Sogn. Postforb.: Bredsten. Ejer: *Peder Christensen Olesen*.

Matr.-Nr. 8a m. fl. af Bredstenlund. Hartkorn 5 Tdr. 1 Skp.  $\frac{3}{4}$  Alb. Ejendomsskyld 30,000 Kr.

**Kobbeldal**, Bredsten Sogn. Postforb.: Bredsten, og St.: Skibet, hvortil c. 4 Km. Gaarden ligger c.  $11\frac{1}{4}$  Km. fra Vejle. Ejer: *Søren Jessen*, som overtog Gaarden 1. Novbr. 1889, er født paa Ejendommen 14. April 1853 og gift med *Petrine Ullum*, født paa Nylund, Stougaard Mark, 10. Septbr. 1864.

Matr.-Nr. 1a m. fl. af Søskov. Hartkorn 5 Tdr. 1 Skp. 1 Fdkr. 2 Alb. Ejendomsskyld 31,000 Kr. Brandassurance for Bygningerne 16,000 Kr. Areal 62 Tdr. Ld., deraf Ager  $54\frac{1}{2}$ , Eng  $2\frac{1}{2}$ , Mose  $1\frac{1}{2}$ , Skov  $\frac{1}{2}$ , Græsningsjord 1, Have og Gaardsplads 1, Veje 1. Agermarken drives i en 8 Marksdrift: Helbrak,  $\frac{3}{4}$  Rug  $\frac{1}{4}$  Roer,  $\frac{3}{4}$  Byg  $\frac{1}{4}$  Roer, Havre, Havre og 3aars Græs. Jordens Bonitet er Lermuld paa Lerunderlag, undtagen c. 20 Tdr. Ld. lettere Muld paa blandet Grus-, Ler- og Sandunderlag. Der holdes 12 Køer, 10 Stkr. Ungkvæg og Kalve og 1 Tyr af rød dansk Race, 3 Heste, 2 Plage og 3 Faar. Sidste Aar solgtes c. 20 Fedesvin og c. 20 Maanedsgriise.

Kobbeldal blev i sin Tid frikøbt fra Kjeldkær Gods af Søren Hansen, der 25. Febr. 1826 overdrog Gaarden til sin Søn, Hans Sørensen; han delte Gaarden mellem sine to Børn, Søren Hansen og Ane Marie Hansen, af hvilke sidste giftede sig med Jes Sørensen, den nuv. Ejers Fader.

Gaarden ligger paa sin gamle Plads og er opført dels i Grundmur, dels i Bindingsværk. — Skoven ligger i Lildfrost Skov c. 1 Km. SV. for Gaarden. Engen ligger ved n. Markskel og er Natureng.

Af Hestebesætningen er en Følhoppe præmieret.

**Bøgedal**, Bredsten Sogn. Postforb.: Bredsten, og St.: Skibet, hvortil c. 4 Km. Gaarden ligger c.  $11\frac{1}{4}$  Km. fra Vejle. Ejer: *Søren Peter Hansen*, som overtog Gaarden 14. Juni 1897, er født i Rugballe 26. April 1863 og gift med *Maren Larsen Bundgaard*, født i Ølholm 4. Febr. 1861.

Matr.-Nr. 4 m. fl. af Søskov. Hartkorn 6 Tdr. 1 Fdkr.  $\frac{1}{4}$  Alb. Ejendomsskyld 32,000 Kr. Brandassurance for Bygningerne 14,000 Kr. Areal 70 Tdr. Ld., deraf Ager 56, Eng 8, Mose 1, Skov  $3\frac{1}{2}$ , Have og Gaardsplads  $1\frac{1}{2}$ . Agermarken drives i en 8 Marksdrift: Havre,  $\frac{1}{2}$  Brak  $\frac{1}{2}$  Roer,  $\frac{1}{2}$  Rug  $\frac{1}{2}$  Blandsæd,  $\frac{1}{2}$  Roer  $\frac{1}{2}$  Byg, Havre og 3aars Græs. Jordens Bonitet er dyb Lermuld paa Lerunderlag, undtagen c. 21 Tdr. Ld. lettere Muld paa blandet Ler-, Grus- og Sandunderlag. Der holdes 15 Køer, 14 Stkr. Ungkvæg og Kalve og 1 Tyr af rød dansk Race, 4 Heste, 2 Plage og 4 Faar. Sidste Aar solgtes 28 Fedesvin og c. 30 Maanedsgriise.

Bøgedal ejedes i Begyndelsen af det 19. Aarh. af Thomas Buch, hvis Enke c. 1865 skødede den til deres Søn, Søren Thomsen, hvis Søn, Thomas Sørensen, 14. Marts 1894 fik den overdraget, og som 14. Juni 1897 ved Mageskifte solgte til nuv. Ejer, der indtil da havde ejet sin Fædrenegaard i Rugballe.



Bøgedal.

Gaarden ligger formentlig paa sin gamle Plads i Søskov By. Af de hyggelige, velholdte Bygninger er Hovedb. grundmuret med Straataag; Avlsb. er dels af Grundmur, dels af Bindingsværk med Straa- og Bølgebliktage.

Skoven ligger i fire Dele. Engen ligger i to Dele og er dels Natureng, dels kultiveret Eng.

**Søskovgaard**, Bredsten Sogn. Postforb.: Bredsten, og St.: Skibet, hvortil c. 4 Km. Gaarden ligger c. 11¼ Km. fra Vejle. Ejer: *Anders Jessen*, som overtog Gaarden 5. Juni 1895, er født paa Naboejendommen Kobbeldal 28. Decbr. 1862 og gift med *Jensine Maren Hermansen*, født paa Hermansminde i Jennum 11. Oktbr. 1865.

Matr.-Nr. 2a m. fl. af Søskov. Hartkorn 4 Tdr. 3 Skpr. 3 Fdkr. 2¼ Alb. Ejendomsskyld 29,000 Kr. Brandassurance for Bygningerne 15,700 Kr. Areal 50 Tdr. Ld., deraf Ager 44, Eng 5, Have og Gaardsplads 1. Af Agermarken drives 42½ Td. Ld. i en 8 Marksdrift: Helbrak, Rug, Blandsæd, Roer, Havre og 3aars Græs. Jordens Bonitet er Lermuld paa Lerunderlag, undtagen c. 5½ Td. Ld. lettere Muld paa Grus- og Kvægenderlag og 2 Tdr. Ld. tørveagtig Muld paa Tørveunderlag. Der holdes 12 Køer, 12 Stkr. Ungkvæg og Kalve og 1 Tyr af rød dansk Race, 3 Heste og 2 Plage. Sidste Aar solgtes c. 20 Fedesvin og c. 40 Maanedsgriise.

Søskovgaard hørte tidligere som Fæste under Kjeldkjær. Som Ejer nævnes omkring Midten af det 19. Aarh. Jonas Jessen, der 24. Juni 1857 sammen med nuv. Ejers Fader, Jes Sørensen, købte en Gaard i Byen af Niels Pedersen; de delte Jorderne og Jonas Jessen lagde sin Part ind under Gaarden her; efter hans Død 1876 overtog hans Enke Ejendommen, som hun c. 1885 solgte til fornævnte Jes Sørensen, nuv. Ejers Fader.

Gaarden er udflyttet fra Søskov By. Bygningerne er opførte i Bindingsværk med Straatage undtagen den grundmurede v. Lønge, der har Cemenstenstag. — Engen ligger c. 1 Km. V. for Gaarden, Halvdelen er kultiveret Eng. Markerne ligger over jævnt Terræn.

**Engvang**, Bredsten Sogn. Postforb. og St.: Limskov, hvortil c. 1½ Km. Gaarden ligger c. 18½ Km. fra Vejle. Ejer: *Christian Vilhelm Nielsen*, som overtog Gaarden 1. Juli 1914.

Matr.-Nr. 1a m. fl. af Tørskind. Hartkorn 6 Tdr. 2 Skpr. 1 Fdkr. ¾ Alb. Ejendomsskyld 30,000 Kr. Brandassurance for Bygningerne 19,000 Kr. Areal

128 Tdr. Ld., deraf Ager 72½, Eng 20, Mose 2, Skov 15, Græsningsjord 15, Have og Gaardsplads 1½, Vejle m. m. 2. Gaarden drives af Ejeren med *Christian Jørgensen*, født 31. Aug. 1883, som Bestyrer. Af Agermarken drives 57½ Td. Ld. i en 8 Marksdrift: ½ Kartoffler ½ Lupiner, Rug, graa Havre, Roer, Havre og 3aars Græs; 15 Tdr. Ld. i en 5 Marksdrift: Havre, Roer, Blandsæd og 2aars Græs. Jordens Bonitet er paa 10 Tdr. Ld. Lermuld paa Lerunderlag, paa 15 Tdr. Ld. lettere Muld paa Grusunderlag, paa 32½ Td. Ld. Sandmuld paa Sandunderlag. Resten er tørveagtig Muld paa dybt Tørveunderlag. Der holdes 15 Køer, 20 Stkr. Ungkvæg og Kalve og 1 Tyr af sortbroget jysk Race, 4 Heste, 2 Plage og 10 Faar. Sidste Aar solgtes c. 55 Fedesvin.

Engvang solgtes 1787 til fri Ejendom fra Kjeldkjær Gods til Fæsteren, Søren Jørgensen, der havde faaet Fæstet ved Giftermaal med den forrige Fæsters Datter. 10. Novbr. 1830 overdrog han Gaarden til sin Søn, Ole Sørensen, der 9. Marts 1866 overdrog den til sin Søn, Jørgen Olesen, der 1874 købte en Gaard, som sammenlagdes med hans anden; den samlede Gaard overtoges 1879 af Broderen, Niels Peter Olesen; han solgte 1. Novbr. 1910 til Grev Kai Tramp, der solgte 1913; derefter følger forskellige Ejere, indtil J. E. Raarup solgte til den nuv. Ejer.

Bygningerne er opførte dels i Grundmur, dels i Bindingsværk. Gaardens faste Maskiner drives ved Benzinmotor.

**Hovertoft**, Hover Sogn. Postforb. og St.: Vejle, hvortil c. 3½ Km. Ejer: *Christen Jørgensen*, som overtog Gaarden 1. Febr. 1910, er født paa Borup Mark i Taarup Sogn, Viborg Amt, 12. April 1877.



Hovertoft.

Matr.-Nr. 12a m. fl. af Hover. Hartkorn 3 Tdr. 5 Skpr. 1 Fdkr. 1¼ Alb. Skovskuld 1 Fdkr. 1<sup>9</sup>/<sub>16</sub> Alb. Ejendomsskyld 32,000 Kr. Brandassurance for Bygningerne 16,000 Kr., for et Lejehus 2,000 Kr. Areal 60 Tdr. Ld., deraf Ager 52, Eng 2, Skov 4, Have og Gaardsplads 2. Af Agermarken drives 42 Tdr. Ld. i en 8 Marksdrift: Havre, ½ Roer ½ Staldfoder, Blandsæd, Rug, Roer, Blandsæd og 2aars Græs; Resten henligger i vedvarende Græs i Indhegning. Jordens Bonitet er Lermuld paa Lerunderlag, undtagen c. 4 Tdr. Ld. lettere Muld paa Kvægunderlag. Der holdes 18 Køer, 10 Stkr. Ungkvæg og Kalve og 2 Tyre af rød dansk Race, 4 Heste, 2 Plage og 2 Faar. Sidste Aar solgtes c. 55 Fedesvin og c. 70 Maanedsgrise.

Hovertoft hørte som Fæstegaard under Leerbæk Gods. Den ældst kendte Ejer er Lars Hauertoft, der havde Gaarden fra Begyndelsen af det 19. Aarh.; c. 1845 overdrog han den til Sønnen, Claus Larsen Hauertoft, der c. 1851 solgte til Jens Christensen Storgaard, hvis Enke, Mette Magdalene, f. Pedersen, efter hans Død 1885 overtog Ejendommen, som hun 1894 overdrog til sin Søn, Christen Jensen Storgaard, af hvem nuv. Ejer har købt.

Gaarden laa inde i Hover By indtil Udskiftningen c. 1794, da den blev flyttet til sin nuv. Plads c. 2 Km. SØ. for Byen. Bygningerne er solide, velholdte og grundmurede og bærer alle Straatage.

Skoven ligger ved Markens ø. Skel i Bestand af Bøg, Eg og Ask. Engen ligger i tre Dele. Terrænet over Markerne er bølgeformet. Fra Gaarden er der en vid Udsigt over den skovrige Egn.

**Storgaard**, Hover Sogn. Postforb. og St.: Vejle, hvortil c. 2½ Km. Gaarden ligger c. 2½ Km. fra Vejle. Ejer: *Jens Iver Pedersen*, som overtog Gaarden 25. Maj 1892, er født paa Ejendommen 31. Maj 1870 og gift med *Ane Marie Sørensen*, født i Høgsholt 9. Oktbr. 1870.

Matr.-Nr. 3a m. fl. af Uhre. Hartkorn 4 Tdr. Skovskylld 1 Skp. 3 Fdkr. 2¼ Alb. Ejendomsskyld 29,000 Kr. Brandassurance for Bygningerne 17,500 Kr. Areal 67 Tdr. Ld., deraf Ager 50¼, Skov 14½, Have og Gaardsplads 1, Veje m. m. 1¼. Af Agermarken drives 24½ Td. Ld. i en 9 Marksdrift: Havre, Helbrak, Vintersæd, Roer, Byg, Havre og 3aars Græs; 20¼ Td. Ld. i en 8 Marksdrift i samme Sædskitte, men kun 2aars Græs; 1 Td. Ld. dyrkes med Lucerne; Resten henligger i vedvarende Græs i Indhegning. Jordens Bonitet er Lermuld paa Lerunderlag, undtagen c. 8 Tdr. Ld. stærk Lerjord og 6 Tdr. Ld. lettere Muld paa blandet Ler-, Grus- og Sandunderlag. Der holdes 14 Køer, 8 Stkr. Ungkvæg og Kalve og 2 Tyre af jysk Race, 4 Heste, 2 Plage og 3 Faar. Sidste Aar solgtes c. 30 Fedesvin.

Storgaard frikøbtes fra Grundet Gods 1792 af daværende Fæster, Hans Christensen, for 1,900 Rbd. Senere nævnes som Ejer Jens Jensen, der døde 1. Septbr. 1808, hvorefter Gaarden af Boet 1810 blev overdraget hans Søn, Jens Jensen, hvis Enke efter hans Død 1830 giftede sig 5. Febr. 1847 med Lars Olesen, efter at hun 6. Decbr. 1845 havde givet Købekontrakt paa Gaarden til sin Søn af første Ægteskab, Peder Iversen Jensen, der 1892 overdrog den til sin Søn, den nuv. Ejer.

Gaardens nuv. Bygninger er opførte 1884 i Grundmur, Hovedb. med Skifertag, Avlsb. med Paptage. — Skoven ligger i to Dele.

**Uldballe**, Hover Sogn. Postforb. og St.: Vejle, hvortil c. 2½ Km. Ejerinde: Enkefru *Marie Kirstine Gaarde*, f. *Jørgensen*, som overtog Gaarden 19. Maj 1906, er født paa Nabogaarden 26. Maj 1856 og var gift med *Lars Christian Christoffersen Gaarde*, født paa Lykkesminde i Hover Sogn 22. Juli 1843, død 19. Maj 1906.

Matr.-Nr. 2a m. fl. af Uhre. Hartkorn 3 Tdr. 1 Alb. Skovskylld 5 Skpr. 3 Fdkr. 1½ Alb. Ejendomsskyld 28,000 Kr. Brandassurance for Bygningerne 18,700 Kr. Areal 56½ Td. Ld., deraf Ager 35, Eng 1, Skov 19, Have og Gaardsplads 1½. Gaarden drives af Ejeren med hans yngste Søn, *Christoffer Gaarde*, født 18. Maj 1889, som Bestyrer. Af Agermarken drives 33½ Td. Ld. i en 7 Marksdrift: Havre, ½ Byg ½ Blandsæd, ½ Staldfoder ½ Rug, Roer, Havre og 2aars Græs; Resten henligger i vedvarende Græs i Indhegning. Jordens Bonitet er Lermuld paa Lerunderlag, undtagen c. 1 Td. Ld. lettere Muld paa Grusunderlag. Der holdes 12 Køer, 8 Stkr. Ungkvæg og Kalve og 1 Tyr af rød dansk Race, 3 Heste, 1 Plag og 1 Faar. Sidste Aar solgtes 28 Fedesvin.

Den oprindelig større Gaard blev delt mellem to Brødre, Thomas og Jens Jensen, af hvilke den førstnævnte fik denne Gaard; hans Enke overtog efter ham, og da Ægteskabet var barnløst, overdrog hun den 15. Aug. 1845 til sin Brodersøn, Jens Jensen, efter hvis Død Enken overtog Gaarden, som hun, da hun ingen Børn havde, 1875 overdrog til sin Søstersøn, den nuv. Ejerindes afdøde Mand.

Gaarden laa indtil 1884 op til den Gaard, med hvilken den tidligere hørte sammen. Bygningerne er dels af Grundmur, dels af Bindingsværk. — Skoven ligger i to Dele i Grejsdalen c. 2 Km. Ø. for Gaarden i Bestand af Bøg, Eg og Gran. Engen ligger umiddelbart N. for Gaarden og er Overrislingseng. Terrænet over Markerne er stærkt kuperet over den største Del.

**Uhreggaard**, Hover Sogn. Postforb. og St.: Vejle, hvortil c. 2½ Km. Tilf. 1033 over Vejle Central. Ejer: *Erik Marius Jensen*, som overtog Gaarden 15. Febr. 1910, er født paa Marielyst i Gangsted Sogn 19. Decbr. 1881 og gift med *Marie Olivia Olsen*, født paa Frigsted Vestergaard 4. Febr. 1888.

Matr.-Nr. 5a m. fl. af Uhre. Hartkorn 4 Tdr. 6 Skpr. 3 Fdkr. 1¼ Alb. Ejendomsskyld 33,000 Kr. Brandassurance for Bygningerne 22,000 Kr. Areal 67½ Td.

Ld., deraf Ager 54, Skov 4, Græsningsjord 8, Have og Gaardsplads 1 ½. Af Agermarken drives 52 ½ Td. Ld. i en 8 Marksdrift; Havre, Roer, 1/3 Byg 2/3 Frøavl af Runkelroer og Turnips, Blandsæd, ¼ Hvede ¼ Rug, Havre og 2aars Græs; Resten drives i Vekseldrift med Roer, Staldfoder og Græs. Jordens Bonitet er dyb Lermuld paa Lerunderlag, undtagen c. 7 Tdr. Ld. stærk Lerjord og c. 2 Tdr. Ld. lettere Muld paa Sandunderlag. Der holdes 15 Køer, 20 Stkr. Ungkvæg og Kalve og 2 Tyre af sortbroget jysk Race, 5 Heste, 2 Plage og 6 Faar. Sidste Aar solgtes c. 25 Fedesvin og c. 80 Maanedsgrise.

Uhregaard hørte formentlig under Leerbæk Gods. Som Ejer nævnes Skak Jensen, der overtog den c. 1850, og hvis Enke, Birgitte, f. Bentzen, efter Mandens Død 1872 overtog Ejendommen, som hun overdrog til deres Søn, Jens Skak, der i Decbr. 1909 solgte til Niels Christensen, af hvem nuv. Ejer har købt.

Gaarden ligger meget kønt paa sin gamle Plads midt i Uhre By med smuk Udsigt over Vejle By og Fjord til Munkebjerg. Hovedb. er grundmuret med Cemenstenstag;



Uhregaard.

Avlsb. er ligeledes af Grundmur, undtagen n. Længe, der til Udsiden er af Bindingsværk; v. Længe har Bølgeblitag, s. Længe Paptag og n. Længe er straatækket. Gaardens faste Maskiner drives med Petroleumsmotor.

Skoven ligger ved v. Markskel. Markerne ligger over bølgeformet Terræn med jævnt Fald fra Midten.

**Høgsholt Østergaard**, Hover Sogn. Postforb. og St.: Vejle, hvortil c. 5 ½ Km. Ejer: *Carl Sørensen Munkholm*, som overtog Gaarden 27. Juni 1903, er født paa Ejendommen 5. Marts 1873 og gift med *Nielsine Sørensen*, født paa Høgsholt Skovgaard 3. Juni 1875.

Matr.-Nr. 2ad m. fl. af Høgsholt. Hartkorn 4 Tdr. 5 Skpr. 1 ½ Alb. Ejendomsskyld 28,000 Kr. Brandassurance for Bygningerne 12,800 Kr. Areal 54 Tdr. Ld., deraf Ager 45 ¾, Eng 4 ¼, Skov 3, Have og Gaardsplads 1. Af Agermarken drives 43 ¾ Td. Ld. i en 8 Marksdrift: Havre, ½ Helbrak ½ Roer, ½ Rug ½ Blandsæd, ½ Byg ½ Roer, Havre og 3aars Græs; Resten henligger i vedvarende Græs i Indhegning. Jordens Bonitet er lettere Muld paa blandet Kvæg- og Grusunderlag. Der holdes 12 Køer, 10 Stkr. Ungkvæg og Kalve af blandet jysk og rød dansk Race, 3 Heste, 1 Plag og 4 Faar. Sidste Aar solgtes 16 Fedesvin.

Høgsholt Østergaard er formentlig 1798 solgt fra Leerbæk Gods til den sidste Fæster, Søren Jensen, som c. 1832 overdrog den til sin Søn, Peder Sørensen Munkholm, der 1864 overdrog den til sin Søn, Søren Pedersen Munkholm, hvis Enke, Ane Cathrine, f. Pedersen, efter Mandens Død 30. Oktbr. 1896 overtog Ejendommen, som hun 1903 skødede til Sønnen, den nuv. Ejer.

Gaarden laa tæt op til den v. Nabogaard, men blev 1885 flyttet c. 200 M. længere mod Ø. og opført med de nuv. Bygninger, der alle er grundmurede, Hovedb. med Skiftertag, Avlsb. med Cementstens- og Paptage.

Skoven ligger ved ø. Markskel. Engen ligger i Vejle Aadalen c. 3 ½ Km. S. for Gaarden.

**Mølkjærgaard**, Hover Sogn. Postforb. og St.: Vejle, hvortil c. 5½ Km. Ejer: *Søren Pedersen*, som overtog Gaarden 21. April 1899, er født paa Ejendommen 31. Oktbr. 1871 og var gift med *Inger Kathrine Iversen*, født i Hover 9. Juni 1874, død 15. Juli 1910.

Matr.-Nr. 4a m. fl. af Høgsholt. Hartkorn 4 Tdr. 5 Skpr. 1 Fdkr. 1 Alb. Ejendomsskyld 28,000 Kr.. Brandassurance for Bygningerne 11,500 Kr. Areal 56 Tdr. Ld., deraf Ager 47½, Eng 5½, Skov 2, Have og Gaardsplads 1. Af Agermarken drives 43½ Td. Ld. i en 10 Marksdrift: Havre, Roer, Staldfoder, Kløver og Halvbrak, Rug, Byg, Roer, Havre og 2aars Græs; Resten henligger i vedvarende Græs i Indhegning. Jordens Bonitet er en Del forskelligartet, men væsentlig Lermuld paa Lerunderlag; c. 10 Tdr. Ld. er dog lettere Muld paa blandet Kvæg- og Grusunderlag. Der holdes 12 Køer, 8 Stkr. Ungkvæg og Kalve af sortbroget jysk Race, 3 Heste, 2 Plage og 6 Faar. Sidste Aar solgtes c. 20 Fedesvin.

Mølkjærgaard var oprindelig Fæstegaard under Leerbæk Gods. Ifølge Gaardens Arkiv afstod Anna Thomasdatter 28. Maj 1795 Fæstet til sin Svigersøn, Jens Iversen, der 26. Jan. 1798 frikøbte Gaarden for 1,030 Rbd., og hvis Datter, Ane Marie Jens-



Mølkjærgaard.

datter, blev gift med Peder Sørensen, som 1. Aug. 1835 fik Ejendommen overdraget, og efter hvis Død c. 1840 hans Enke overtog den, og 16. Jan. 1860 overdrog hun den til Sønnen, Søren Pedersen, efter hvis Død 9. Maj 1888 hans Enke fik Ejendommen, som hun 1899 overdrog til sin Søn, den nuv. Ejer.

Gaarden ligger hyggeligt med vid Udsigt over den skovrige Egn paa sin gamle Plads i Høgsholt By. Bygningerne er alle grundmurede med Straa- og Paptage. — Skoven ligger ved den sø. Mark med Bøg- og Granbestand. Engen ligger i to Dele, dels c. 1 Km. NØ. for Gaarden, dels i Vejle Aadalen c. 3½ Km. mod SØ.

Kvægbesætningen er flere Gange præmieret.

**Høgsholt Skovgaard**, Hover Sogn. Postforb. og St.: Vejle, hvortil c. 5½ Km. Ejer: *Knud Andersen Sørensen*, som overtog Gaarden 8. Septbr. 1913, er født paa Ejendommen 7. April 1884.

Matr.-Nr. 5a m. fl. af Høgsholt. Hartkorn 4 Tdr. 4 Skpr. 1¼ Alb. Ejendomsskyld 30,000 Kr. Brandassurance for Bygningerne 15,000 Kr., for et Lejehus 2,200 Kr. Areal 62 Tdr. Ld., deraf Ager 46, Eng 7, Skov 7, Have og Gaardsplads 1, Veje 1. Af Agermarken drives 31 Tdr. Ld. i en 8 Marksdrift: Havre, Helbrak, Rug, Byg, Havre og 3aars Græs; 15 Tdr. Ld. i en 9 Marksdrift: Havre, Roer, Havre, Byg, Roer, Havre og 3aars Græs. Jordens Bonitet er Lermuld paa Lerunderlag, men meget forskelligartet, fra stærk Ler til lettere Muld. Der holdes 14 Køer, 9 Stkr. Ungkvæg og Kalve og 1 Tyr af sortbroget jysk Race, 4 Heste, 2 Plage og 3 Faar. Sidste Aar solgtes c. 20 Fedesvin.

Høgsholt Skovgaard solgtes til fri Ejendom fra Leerbæk Gods 21. Decbr. 1798 for 1,000 Rbd. Køberen var Ole Sørensen, der havde overtaget Fæstet efter sin Fader, Søren Nielsen, der overtog det 5. April 1771. 16. Jan. 1830 overdrog Ole Sørensen Gaarden til sin Søn, Søren Olesen, som 18. April 1866 skødede den til sin Søn, Poul Sørensen Tørskend, den nuv. Ejers Fader.

Gaarden ligger paa sin gamle Plads omtrent midt i Høgsholt By. Hovedb. er opført 1883 i Grundmur og bærer Skifertag. Avlsb. staar i Bindingsværk, ø. Længe dog i Grundmur til Gaardsiden, og de er straatækkede.

Skoven ligger langs v. Markskel. Engen, der er Natureng, ligger i tre Dele.

Af Hestebesætningen er en Hingst præmieret.

**Høgsholtgaard**, Hover Sogn. Postforb. og St.: Vejle, hvortil c. 5 Km. Ejer: *Peder Iversen*, som overtog Gaarden 1. April 1893, er født paa Ejendommen 6. April 1867 og gift med *Jensine Sørensen*, født paa Overgaard i Ødsted Sogn 16. Marts 1871.

Matr.-Nr. 3a m. fl. af Høgsholt. Hartkorn 5 Tdr. 2 Skpr. 1 Fdkr. Ejendomsskyld 33,000 Kr. Brandassurance for Bygningerne 16,800 Kr. Areal 70 Tdr. Ld., deraf Ager 54½, Eng 7, Mose 1½, Skov 5, Have og Gaardsplads 1, Veje 1. Af Agermarken drives 48 Tdr. Ld. i en 8 Marksdrift: Byg, Helbrak, ⅔ Hvede ⅓ Rug, Havre, Roer, Havre og 2aars Græs; af Resten er 3 Tdr. Ld. bortforpagtet, 3½ Td. Ld. henligger i vedvarende Græs i Indhegning. Jordens Bonitet er noget forskelligartet, men væsentlig Lermuld paa Lerunderlag. Der holdes 14 Køer. 15 Stkr. Ungkvæg og Kalve og 1 Tyr af rød dansk Race, 4 Heste, 2 Plage og 8 Faar. Sidste Aar solgtes c. 20 Fedesvin.

Høgsholtgaard blev 24. Jan. 1798 frikøbt fra Fæste under Leerbæk Gods af daværende Fæster, Iver Jensen, for 1,000 Rbd. 17. April 1806 overdrog Iver Jensen Gaarden til sin Søn, Peder Iversen, hvis Enke, Johanne Marie, f. Madsdatter, ved Mandens Død 1845 overtog Ejendommen, som hun 5. April 1848 overdrog til deres Søn, Iver Pedersen, den nuv. Ejers Fader.

Gaarden laa oprindelig inde i Høgsholt By, men udflyttedes 1858 til sin nuv. Plads c. ½ Km. N. for Byen. Bygningerne er alle grundmurede med Straatage. — Skoven ligger c. 1 Km. S. for Gaarden i Bestand af Bøg og Gran. Engen ligger i Vejle Aadalen c. 3½ Km. S. for Gaarden og er Natureng.

Hestebesætningen er præmieret.

**Landmaalergaarden**, Jelling Sogn. Postforb. og St.: Jelling, hvortil c. ¼ Km. Tlf. 19 over Jelling Central. Gaarden ligger c. 11 Km. fra Vejle. Ejer:



Landmaalergaarden.

Sogneraadformand *Mikel Jensen*, som overtog Gaarden 9. Maj 1906, er født paa Ejendommen 4. Marts 1869 og gift med *Astrid Louise Hansen*, født paa Skovbøllinggaard 21. Septbr. 1883.

Matr.-Nr. 10a m. fl. af Jelling. Hartkorn 4 Tdr. 4 Skpr. 2 Fdkr. 2½ Alb. Ejendomsskyld 28,000 Kr. Brandassurance for Bygningerne 15,500 Kr. Areal 45 Tdr. Ld., deraf Ager 34½, Eng ½, Skov 9, Have og Gaardsplads 1. Agermarken drives i en 6 Marksdrift: ½ Havre ½ Rug, Roer, Byg, Havre og 2aars Græs. Ejeren har Fremavl af gul Næsgaard Havre for Foreningen af jyske Landboforeninger. Markbruget deltog i Foreningens Konkurrence mellem hele Markbrug 1912—14 og er tildelt Foreningens Sølvbæger. Jordens Bonitet er dyb Muld paa Lerunderlag, enkelte Steder Grus; 8 Tdr. Ld. er lettere Muld paa Sandunderlag. Der holdes 14 Køer, 12 Stkr. Ungkvæg og Kalve og 2 Tyre af sortbroget jysk Race, 3 Heste, 1 Plag og 1 Faar. Sidste Aar solgtes c. 40 Fedesvin.

Landmaalergaarden er solgt til fri Ejendom 27. Maj 1744 direkte fra Koldinghus Rytterdistrikt af Kong Christian d. 6. til Faderen til Peder Jensen, der nævnes som Ejer fra 28. Maj 1782. Hans Søn, Jens Pedersen, overtog Gaarden 26. Jan. 1820, men solgte den 4. Aug. samme Aar til sin Svoger, Mikkel Jensen, der var Landmaaler og senere Forvalter paa St. Grundet. I Febr. 1866 overdrog han den til Sønnen, Anton Christian Jensen, den nuv. Ejers Fader.

Gaarden ligger meget smukt paa sin gamle Plads midt i Jelling By. Bygningerne er grundmurede, undtagen s. Længe, der er af Bindingsværk; Hovedb. har Cementstens-tag, Avlsb. Straatage.

Skoven ligger i to Dele, 4 Tdr. Ld. ved v. Markskel og 5 Tdr. Ld. c. 2 Km. SØ. for Gaarden, Bestanden er gammel Bøg og Gran. Engen ligger i en smal Strimmel over Marken. Terrænet over Markerne er jævnt med svagt Fald mod S.

**Jellinggaard**, Jelling Sogn. Postforb. og St.: Jelling, hvortil c. 1 Km. Tilf. 55 over Jelling Central. Gaarden ligger c. 10 Km. fra Vejle. Ejer: *Niels Ravn*, som overtog Gaarden 12. Marts 1896, er født paa Lykkegaard 18. April 1867 og gift med *Mette Marie Jensen*, født i Jelling 21. Febr. 1872.

Matr.-Nr. 16a m. fl. af Jelling. Hartkorn 4 Tdr. 1 Fdkr. ¾ Alb. Ejendomsskyld 30,500 Kr. Brandassurance for Bygningerne 15,480 Kr. Areal 63 Tdr. Ld., deraf Ager 43, Eng 12, Mose 5, Skov 2, Have og Gaardsplads 1. Af Agermarken drives 30 Tdr. Ld. i en 8 Marksdrift: Havre, Roer (1 Td. Ld. Kartoffler), Rug, Roer, Byg, Havre og 2aars Græs; Resten henligger i vedvarende Græs i Indhegning. Jordens Bonitet er god, dyb Muld paa Lerunderlag, undtagen c. 10 Tdr. Ld. lettere Muld paa blandet Ler- og Grusunderlag. Der holdes 14 Køer, 10 Stkr. Ungkvæg og Kalve af jysk og rød dansk Race, der hver for sig holdes racerene, 4 Heste og 4 Faar. Sidste Aar solgtes c. 50 Fedesvin.

Jellinggaard er formentlig solgt direkte fra Koldinghus Rytterdistrikt 1744. Den ældst kendte Ejer er Chr. Jonassen, der c. 1840 solgte til Hans Hansen Smed, som atter 1873 solgte til Niels Jacobsen, der 5. Jan. 1885 overdrog Gaarden til sin Søn, Lars Peter Nielsen, af hvem nuv. Ejer har købt.

Gaarden ligger inde i Jelling By, indtil den 1794 blev udflyttet til sin nuv. Plads c. 1 Km. S. for Byen. Alle Bygningerne er grundmurede, Hovedb. med Paptag, Avlsb. med Pap- og Straatage.

Af Skoven ligger ½ Td. Ld. ved ø. Markskel, Resten ligger c. 1 Km. V. for Gaarden. Engen, der er kultiveret Eng, ligger c. ¾ Km. S. for Gaarden.

**Mosevang**, Jelling Sogn. Postforb. og St.: Jelling, hvortil c. ½ Km. Gaarden ligger c. 11 Km. fra Vejle. Ejer: Landstingsmand *Peter Kristian Ejsing*, som overtog Gaarden 12. Decbr. 1889, er født paa Ejendommen 7. Septbr. 1855 og gift med *Ane Marie Margrethe Jessen*, født i Rold Skole i Vissenbjerg Sogn, Fyn, 22. Febr. 1854.

Matr.-Nr. 13a m. fl. af Jelling. Hartkorn 4 Tdr. 2 Skpr. 2 Fdkr. 2½ Alb. Ejendomsskyld 28,000 Kr. Brandassurance for Bygningerne 16,000 Kr. Areal 54½ Td. Ld., deraf Ager 40, Eng 5, Mose ½, Skov 8, Have og Gaardsplads 1. Af Agermarken drives 36 Tdr. Ld. i en 8 Marksdrift: Havre, ½ Helbrak ½ Roer, ½ Rug ½ Blandsæd, Byg, Roer, Havre og 2aars Græs; af Resten henligger 2 Tdr. Ld. i vedvarende Græs i Indhegning, 2 Tdr. Ld. drives i Vekseldift med Staldfoder og Græs. Jordens Bonitet er paa 8½ Td. Ld. god, dyb Muld paa Lerunderlag, paa 7 Tdr. Ld. Lermuld paa Lerunderlag, Resten er lettere Muld paa



Sandunderlag. Der holdes 14 Køer, 15 Stkr. Ungkvæg og Kalve og 1 Tyr af rød dansk Race, 3 Heste samt 1 Plag. Sidste Aar solgtes c. 25 Fedesvin.

Mosevang hørte som Fæste under Koldinghus Rytterdistrikt, men solgtes 3. Juni 1744 til daværende Fæster, Henrik Jensen, for 59 Rbd. pr. Td. Hartkorn. Han overdrog 1764 Gaarden til sin Søn, Søren Henriksen, hvis Enke ved Mandens Død 1808 overtog Ejendommen og 20. Novbr. 1811 overdrog den til deres Søn, Jens Sørensen, hvis Enke giftede sig med Jørgen Laursen, og deres Datter, Jensine Jørgensdatter, blev 22. Novbr. 1854 gift med Christen Sophus Ejsing, den nuv. Ejers Fader.

Gaarden er 1842 udflyttet fra Jelling By til sin nuv. Plads c.  $\frac{1}{4}$  Km. S. for Byen. Alle Bygningerne er grundmurede, Hovedb. med Paptag, Avlsb. med Cementstens- og Straatage. Elektrisk Lys og Kraft er installeret. Gaarden har eget Vandværk.

Skoven ligger ved Markens s. Skel. Engen er kultiveret Eng og ligger c. 2 Km. S. for Gaarden ved Aaen.

**Nørrelide**, Jelling Sogn. Postforb. og St.: Jelling, hvortil c.  $\frac{3}{4}$  Km. Gaarden ligger c. 11 Km. fra Vejle. Ejer: *Peter Mikael Frandsen*, som overtog Gaarden 27. Septbr. 1901, er født paa Ejendommen 12. Septbr. 1860 og gift med *Sørine Eriksgine Sørensen*, født paa Mosegaard i Skibet Sogn 3. Marts 1875.

Matr.-Nr. 6a m. fl. af Jelling. Hartkorn 5 Tdr. 4 Skpr. 1 Fdkr. Ejendoms-skyld 34,500 Kr. Brandassurance for Bygningerne 16,000 Kr. Areal 86 Tdr. Ld., deraf Ager 56, Eng 4, Mose  $\frac{1}{2}$ , Skov  $23\frac{1}{2}$ , Have og Gaardsplads 2. Agermarken drives i en 8 Marksdrift: Havre, Helbrak,  $\frac{1}{2}$  Rug  $\frac{1}{2}$  Roer,  $\frac{1}{2}$  Roer  $\frac{1}{2}$ . Byg,  $\frac{1}{2}$  Byg  $\frac{1}{2}$  Havre,  $\frac{1}{2}$  Havre  $\frac{1}{2}$  Kløver,  $\frac{1}{2}$  Kløver  $\frac{1}{2}$  Græs og Græs. Jordens Bonitet er dels god Muld paa Lerunderlag, dels lettere Muld paa blandet Ler-, Kvæg- og Grusunderlag. Der holdes 14 Køer, 16 Stkr. Ungkvæg og Kalve og 2 Tyre af rød dansk Race, 4 Heste, 2 Plage og 2 Faar. Sidste Aar solgtes c. 25 Fedesvin.

Nørrelide's ældst kendte Ejer er Frans Tomsen, som overtog Gaarden 13. Febr. 1787, formentlig efter sin Fader, der maa have købt den fra Kronen. Frans Tomsens Plejedatter blev gift med Jens Pedersen, der 6. Oktbr. 1820 overtog Ejendommen; hans Søn, Frands Peter Jensen, fik den overdraget 7. April 1852 og overdrog den 1901 til sin Søn, den nuv. Ejer.

Gaarden laa tidligere inde i Jelling By, men brændte 1840 og blev derefter opført paa sin nuv. Plads c.  $\frac{1}{2}$  Km. N. for Byen. Hovedb. er grundmuret med Straatag; af Avlsb. er s. Længe af Bindingsværk med Straatag, de øvrige Længer er grundmurede med Cementstens- og Straatage. Elektrisk Lys og Kraft er installeret.

Skoven ligger c.  $3\frac{1}{2}$  Km. S. for Gaarden. Engen ligger ved Skoven.

**Jelling Østergaard**, Jelling Sogn. Postforb. og St.: Jelling, hvortil c.  $\frac{1}{2}$  Km. Gaarden ligger c. 11 Km. fra Vejle. Ejer: *Jep Petersen Müller*, som overtog Gaarden 1. Oktbr. 1906, er født i Hjerting Sogn i Sønderjylland 24. Decbr. 1863 og gift med *Anna Jensen*, født paa Ruholm i Vithen Sogn 23. Febr. 1870.

Matr.-Nr. 4a m. fl. af Jelling. Hartkorn 3 Tdr. 6 Skpr. 3 Fdkr.  $\frac{1}{2}$  Alb. Ejendomsskyld 29,000 Kr. Brandassurance for Bygningerne 18,400 Kr. Areal 53 Tdr. Ld., deraf Ager  $36\frac{1}{2}$ , Eng  $2\frac{1}{2}$ , Skov  $12\frac{1}{2}$ , Have og Gaardsplads  $1\frac{1}{2}$ . Af Agermarken drives 34 Tdr. Ld. i en 8 Marksdrift: Havre, Roer, Blandsæd,  $\frac{2}{3}$  Hvede  $\frac{1}{3}$  Rug, Roer, Havre og 2aars Græs; Resten henligger i vedvarende Græs i Indhegning. Jordens Bonitet er dyb Muld paa Lerunderlag, undtagen c. 8 Tdr. Ld. lettere Muld paa blandet Underlag. Der holdes 14 Køer, 12 Stkr. Ungkvæg og Kalve og 2 Tyre af jysk og rød dansk Race, 3 Heste, 1 Plag og 2 Faar. Sidste Aar solgtes c. 35 Fedesvin og c. 50 Maanedsgribe.

Jelling Østergaard hørte som Fæste under Koldinghus Ryttergods, men blev 1744 solgt til Selvejendom. Som Ejer nævnes Jacob Jensen, som 1846 overdrog Gaarden til sin Søn, Niels Jacobsen, der 1873 solgte til Mads Madsen, som atter 1874 solgte til Geert Hansen Sørensen, af hvem nuv. Ejer har købt.

Gaarden ligger paa sin gamle Plads, østligst i Jelling By. Bygningerne er grundmurede med Tegl- og Paptage. Elektrisk Lys og Kraft er installeret.

Skoven ligger c. 1 Km. S. for Gaarden. Engen ligger c. 2 Km. SØ. for Gaarden ved Jelling Mølle og er kultiveret Eng. Markerne ligger over let bølgeformet Terræn med let Fald mod S. og Ø.

**Virkelyst**, Jelling Sogn. Postforb. og St.: Jelling, hvortil c. 5 Km. Gaarden ligger c. 15 Km. fra Vejle. Ejer: *William Marcussen*, som overtog Gaarden 1. Novbr. 1912, er født paa Vissinggaard i Skovbølling 23. Marts 1869 og gift med *Dorthea Nielsen Brems*, født paa Houlykkegaard paa Erritsø Mark 16. Juli 1869.

Matr.-Nr. 3a af Skovbølling. Hartkorn 5 Tdr. 1 Fdkr. 2 Alb. Ejendomsskyld 36,000 Kr. Brandassurance for Bygningerne 20,000 Kr. Areal 79½ Td. Ld., deraf Ager 68½, Eng 2, Mose 6, Plantage, Have og Gaardsplads 3. Af Agermarken drives 65½ Td. Ld. i en 8 Marksdrift: Havre, <sup>2</sup>/<sub>3</sub> Helbrak <sup>1</sup>/<sub>3</sub> Roer, <sup>2</sup>/<sub>3</sub> Vintersæd <sup>1</sup>/<sub>3</sub> Blandsæd, Byg, Roer, Havre og 2aars Græs; Resten henligger i vedvarende Græs i Indhegninger. Jordens Bonitet er paa 10 Tdr. Ld. stærk Lerjord paa Lerunderlag, paa 40 Tdr. Ld. dyb Lermuld paa Lerunderlag, Resten er god dyb Muld paa blandet Kvæg- og Sandunderlag. Der holdes 22 Køer,



Virkelyst.

16 Stkr. Ungkvæg og Kalve og 2 Tyre af rød dansk Race, 5 Heste, 2 Plage og 1 Faar. Sidste Aar solgtes c. 100 Fedesvin.

Virkelyst købtes 1744 til fri Ejendom fra Koldinghus Rytterdistrikt ved offentlig Auktion. I Begyndelsen af det 19. Aarh. var Gaarden i Slægten Haugstrups Besiddelse. Søren Haugstrup solgte c. 1875 til Søren Jensen, der drev Teglværk paa Gaarden, og som 1885 solgte til Gütth, denne c. 1888 til Therkel Olsen, ved hvis Død 1894 Enken overtog Gaarden; 1900 giftede hun sig anden Gang med Jens Madsen Therkildsen Fredholm; han solgte til den nuv. Ejer.

Gaarden ligger meget hyggeligt; den udflyttedes 1794 fra Skovbølling By. Bygningerne er grundmurede og bærer Cementstenstage, undtagen v. Længe, der er straa-tækket.

Engen, der er Overrislingseng af god Beskaffenhed, ligger umiddelbart N. for Gaarden. Terrænet over Markerne er jævnt med jævnt Fald mod Ø.

**Vestervang**, Randbøl Sogn. Postforb. og St.: Vandel, hvortil c. 2 Km. Tlf. 9 over Vandel Central. Gaarden ligger c. 23½ Km. fra Vejle. Ejer: *Kristian Nielsen*, som overtog Gaarden 18. Marts 1914 er født paa Thorunggaard i Viborg Amt 21. Maj 1879 og gift med *Ane Jensen*, født paa Selde Kjærgaarde i Viborg Amt 12. Febr. 1883.

Matr.-Nr. 3a m. fl. af Vandel. Hartkorn 3 Tdr. 4 Skpr. 2 Fdkr. 1¼ Alb. Ejendomsskyld c. 41,000 Kr. Brandassurance for Bygningerne 21,200 Kr., for en Fodermesterbolig 1,500 Kr. Areal 228½ Td. Ld., deraf Ager 218½, Skov 8, Have og Gaardsplads 2. Af Agermarken drives 140 Tdr. Ld. i en 7 Marksdrift: Halvbrak efter Græs, Rug, Roer, Blandsæd, Havre og 2aars Græs; 78½ Td. Ld. i en 6 Marksdrift: Halvbrak efter Græs, Rug, Kartofler, Havre og 2aars Græs. Jordens Bonitet er paa de 140 Tdr. Ld. lettere Muld paa Kvæg- og Sandunderlag, paa de 78½ Td. Ld. Sandmuld paa Kvæg- og Sandunderlag. Der holdes 26 Køer, 40 Stkr. Ungkvæg og Kalve og 2 Tyre af Korhorns-Race, 8 Heste, 4 Plage og Føl samt 8 Faar. Sidste Aar solgtes c. 150 Fedesvin.

Vestervang blev 1870 udskilt fra en større Gaard og af Niels Kristensen overdraget til dennes Søn, Kristian Nielsen, der 1895 overdrog den til sin Søn, Peder Nielsen,

der 1909 solgte til Laurids Lauridsen, hvis Farbroder, Jeppe Lauridsen, Aaret efter overtog Gaarden, som han solgte til nuv. Ejer, der indtil da ejede en Gaard i Thorum.

Gaarden ligger paa den samme Plads, hvor den 1870 blev opbygget, c. 1½ Km. V. for Vandel By. Bygningerne er alle af Grundmur med Straa- og Paptage. Gaardens faste Maskiner drives med Petroleumsmotor. — Skoven ligger i to Dele.

**Palermo**, Jelling Sogn. Postforb. og St.: Jelling, hvortil c. 3 Km. Gaarden ligger c. 8 Km. fra Vejle. Ejer: *Mikkel Johansen Lund*, som overtog Gaarden 1. Maj 1913, er født i Harreby i Sønderjylland 23. Decbr. 1852 og gift med *Margrethe Hansen Lund*, født i Sommersted i Sønderjylland 11. Maj 1865.

Matr.-Nr. 3a m. fl. af Hoppalle. Hartkorn 3 Tdr. 2 Fdkr. 2¼ Alb. Ejendomsskyld 31,000 Kr. Brandassurance for Bygningerne 27,000 Kr. Areal 59 Tdr. Ld., deraf Ager 43, Eng 4, Skov 10, Have og Gaardsplads 2. Agermarken drives i en 9 Marksdrift: Havre, Roer, Havre, Byg, ½ Hvede ½ Rug, Havre og 3aars Græs. Jordens Bonitet er god Muld paa Lerunderlag, undtagen c. 15 Tdr. Ld. lettere Muld paa blandet Underlag af Ler, Grus og Sand. Der holdes 14 Køer,



Palermo.

8 Stkr. Ungkvæg og Kalve og 1 Tyr af rød dansk Race samt 3 Heste. Sidste Aar solgtes c. 40 Fedesvin.

Palermo solgtes formentlig 1744 til fri Ejendom fra Koldinghus Rytterdistrikt. Gaarden blev købt og opbygget af Konsul Linnemann; efter ham nævnes som Ejere Kaptajn Bruun, Faber, Ingerslev, Albrechtsen, Winther, hvilken sidste 1908 solgte Gaarden til Otto Møller, af hvem den nuv. Ejer, der indtil da ejede sin Fædrengaard i Sønderjylland, købte.

Gaarden ligger meget naturskønt med den ualmindelig smukke Have paa sin gamle Plads vestligst i Hoppalle By. Bygningerne er grundmurede; Hovedb. bærer Stentag, Avlsb. har Paptage.

Skoven ligger ved s. Markskel i Bestand af Bøg, lidt Eg og Gran. Engen ligger i Skoven og er jævn god Natureng. Markernes Overflade er jævn med jævnt Fald i S. ned mod Skoven.

**Østerskov**, Jelling Sogn. Postforb. og St.: Jelling, hvortil c. 3½ Km. Gaarden ligger c. 8½ Km. fra Vejle. Ejer: *Christian Martin Henriksen*, som overtog Gaarden i Novbr. 1886, er født i Hoppalle 15. Oktbr. 1855 og gift med *Petrea Christofa Elisabeth Hansen*, født i Ildved i Hvejsel Sogn 18. Septbr. 1866.

Matr.-Nr. 2a m. fl. af Hoppalle. Hartkorn 3 Tdr. 5 Skpr. 2 Fdkr. 2¼ Alb. Skovskyld 3 Fdkr. 2½ Alb. Ejendomsskyld 35,000 Kr. Brandassurance for Bygningerne 15,000 Kr. Areal 85 Tdr. Ld., deraf Ager 54, Eng 9½, Skov 20, Have og Gaardsplads 1½. Af Agermarken drives 50 Tdr. Ld. i en 8 Marksdrift: Havre, ⅔ Helbrak ⅓ Roer, ⅔ Vintersæd ⅓ Blandsæd, Byg, Roer, Havre og 2aars Græs; Resten henligger i vedvarende Græs i Indhegning. Jordens Bonitet er god Muld paa Lerunderlag, undtagen c. 8 Tdr. Ld. lettere Muld paa blandet Grus- og Sand-

underlag. Der holdes 15 Køer, 10 Stkr. Ungkvæg og Kalve og 2 Tyre af rød dansk Race, 4 Heste, 2 Plage og 4 Faar. Sidste Aar solgtes c. 40 Fedesvin.

Østerskov's ældst kendte Ejer er Henrik Pedersen, der havde den fra 1826, og hvis Søn, Jens Peder Henriksen, overtog Gaarden c. 1866; da han ingen Børn havde, blev den ved Auktion solgt til hans Søstersøn, den nuv. Ejer.

Gaarden ligger paa sin gamle Plads østligst af Gaardene i Hoppalle. Af de velholdte Bygninger er Hovedb. opført i Bindingsværk med Straatag, n. og ø. Længe er ligeledes af Bindingsværk, hvorimod v. er grundmuret.

Skoven ligger ved ø. Markskel i Bestand af Bøg, Eg og Gran. Engen ligger i to Dele, Halvdelen tæt Ø. for Gaarden, Resten ved Skoven; det er Natureng.

**Bøgelund**, Jelling Sogn. Postforb. og St.: Jelling, hvortil c. 2½ Km. Tlf. 34 over Jelling Central. Gaarden ligger c. 8 Km. fra Vejle. Ejer: *Peter Frederik Jordy-Asmussen*, som overtog Gaarden 6. Jan. 1908, er født paa Severinsminde 16. Marts 1872 og gift med *Gudrun Lange*, født i Silkeborg 15. Jan. 1869.

Matr.-Nr. 4b m. fl. af Hoppalle. Hartkorn 1 Td. 4 Skpr. 2 Fdkr. 2¼ Alb. Ejendomsskyld 28,000 Kr. Brandassurance for Bygningerne c. 24,300 Kr. Areal 37 Tdr. Ld., deraf Ager 26½, Skov 8, Have og Gaardsplads 2½. Af Agermarken drives 24½ Td. Ld. i en 7 Marksdrift: Havre, Rug, Roer, Byg, Blandsæd og 2aars Græs; Resten drives i Vekseldrift med Staldfoder, Roer, Kartofler og Køkkenurter. Jordens Bonitet er god Muld paa blandet Underlag af Ler, Grus og Sand. Der holdes 10 Køer, 4 Stkr. Ungkvæg og Kalve af rød dansk Race samt 3 Heste. Sidste Aar solgtes c. 10 Fedesvin og c. 50 Maanedsgriise.

Bøgelund rørte tidligere under Koldinghus Rytterdistrikt og solgtes ved Auktion 1744 til fri Ejendom. Gaarden var indtil c. 1860, da c. 60 Tdr. Ld. solgtes til Haughus, paa c. 100 Tdr. Ld. I første Halvdel af det 19. Aarh. ejedes den af Kammerraad Hansen, der døde 1868; efter ham fulgte som Ejere Christensen, Sabro, Jørgensen, Damgaard og Brandt, der 20. Decbr. 1900 solgte til Anton Frederik Bruun; 21. Juni 1902 købtes Gaarden af Grosserer D. Müller, der solgte til den nuv. Ejer, der indrettede Gaarden til Rekreationshjem.

Gaarden ligger meget smukt med den store, anselige Hovedb. paa sin oprindelige Plads paa Hoppalle Mark. Hovedb. er i 2 Etager, bærer Skifertag og er grundmuret ligesom de straatækkede Avlsb.

Skoven ligger i Forbindelse med Haven S. for Hovedb. i Bestand af Bøg og lidt Gran. Terrænet over Markerne er jævnt med jævnt Fald i S.

**Kathrinelund**, Jelling Sogn. Postforb. og St.: Jelling, hvortil c. 3¼ Km. Tlf. 6 over Jennum Central. Gaarden ligger c. 7½ Km. fra Vejle. Ejer: *Peder*



Kathrinelund.

*Buhl*, som overtog Gaarden 1. Aug. 1904, er født i Tudvad i Ødsted Sogn 14. Oktbr. 1873 og gift med *Anne Kathrine Hauge*, født i Børkop 16. Septbr. 1872.

Matr.-Nr. 1a m. fl. af Rugballe. Hartkorn 4 Tdr. 5 Skpr. 2 Fdkr. 1½ Alb.

Ejendomsskyld 29,000 Kr. Brandassurance for Bygningerne 23,500 Kr. Areal 55 Tdr. Ld., deraf Ager 49, Eng 3, Mose  $\frac{1}{2}$ , Have og Gaardsplads  $1\frac{1}{2}$ , Veje 1. Agermarken drives i en 7 Marksdrift: Havre,  $\frac{1}{2}$  Helbrak  $\frac{1}{2}$  Roer,  $\frac{1}{2}$  Vintersæd  $\frac{1}{2}$  Byg,  $\frac{1}{2}$  Blandsæd  $\frac{1}{2}$  Roer, Havre og 2aars Græs. Jordens Bonitet er paa 20 Tdr. Ld. Lermuld paa Lerunderlag, paa 1 Td. Ld. tørveagtig Muld paa Tørveunderlag, Resten er lettere Muld paa Grusunderlag. Der holdes 14 Køer, 14 Stkr. Ungkvæg og Kalve og 2 Tyre af rød dansk Race, 4 Heste, 4 Plage og Føl samt 2 Faar. Sidste Aar solgtes c. 10 Fedesvin og c. 200 Maanedsgriise.

Kathrinelund ejedes i sin Tid af Rasmus Pagh, hvis Søn, Niels Pagh's Dødsbo 1849 solgte til Nissen, som 1855 solgte til Bondesen, hvis fraskilte Kone 6. Juni 1860 overdrog Gaarden til Sønnen, Frands Hansen, hvis Enke, Kirsten Hansen, solgte til nuv. Ejer.

Gaarden ligger meget hyggeligt paa sin oprindelige Plads vestligst i Rugballe By; den ligger højt i Terrænet. Bygningerne er grundmurede, undtagen ø. Længes ø. Facade, der staar i Bindingsværk.

Engen, der ligger i flere Dele i Marken, er kultiveret Overrislingseng af fortrinlig Beskaffenhed. Terrænet over Markerne er stærkt bølgeformet og stærkt kuperet over den v. Del.

**Gadbjerg Østergaard**, Gadbjerg Sogn. Postforb. og St.: Gadbjerg, hvortil c. 2 Km. Gaarden ligger c. 17 Km. fra Vejle. Ejerinde: Enkefru *Johanne Marie Jensen*, f. *Jakobsen*, som overtog Gaarden 20. April 1889, er født i Toftthøj 28. Juli



Gadbjerg Østergaard.

1859 og var gift med *Jens Peter Jensen*, født paa Balle Mark i Bredsten Sogn 27. Maj 1848, død 20. April 1889.

Matr.-Nr. 16a m. fl. af Gadbjerg. Hartkorn 3 Tdr. 4 Skpr.  $2\frac{3}{4}$  Alb. Ejendomsskyld 28,000 Kr. Brandassurance for Bygningerne 15,900 Kr., for Villa i Gadbjerg 8,000 Kr. Areal 53 Tdr. Ld., deraf Ager  $49\frac{1}{2}$ , Eng 1, Mose  $\frac{1}{2}$ , Skov  $\frac{1}{2}$ , Have og Gaardsplads  $1\frac{1}{2}$ . Gaarden drives af Ejerinden med *Jens Jacob Sørensen*, født paa Raadhøj i Toftthøj 28. Novbr. 1862, som Bestyrer. Agermarken drives i en 8 Marksdrift: Havre,  $\frac{3}{4}$  Rug  $\frac{1}{4}$  Roer,  $\frac{3}{4}$  Røer  $\frac{1}{4}$  Byg, Blandsæd, Byg, Havre og 2aars Græs. Jordens Bonitet er Lermuld paa Lerunderlag, undtagen c. 4 Tdr. Ld. lettere Muld paa Kvæg- og Sandunderlag. Der holdes 16 Køer, 12 Stkr. Ungkvæg og Kalve og 2 Tyre af rød dansk Race samt 4 Heste. Sidste Aar solgtes c. 50 Fedesvin.

Gadbjerg Østergaard er udskilt fra den gamle Præstegaard i Gadbjerg, som 18. Oktbr. 1790 blev solgt fra Refstrup Gods til Christen Sørensen, hvis Enke, Ane Marie, f. Pedersdatter, 1. Oktbr. 1843 overdrog en mindre Gaard paa c. 2 Tdr. Hartkorn til deres Søn, Peder Christensen, og lagde en Parcel fra den gamle Præstegaard til denne Gaard, hvorved opstod Gaarden her. Peder Christensens Datter blev gift med Jens Steffensen, der overtog Ejendommen 13. Aug. 1867; efter hans Død 1874 giftede Enken sig 1876 med Jens Peter Jensen, der efter sin første Hustrus Død giftede sig med den nuv. Ejerinde.

Gaarden ligger hyggeligt c. 1½ Km. Ø. for Gadbjerg By. Hovedb. er grundmuret med Straatag; af Avlsb. er v. Længe opført i Bindingsværk, n. og ø. i Grundmur; de er alle straatækkede, hvorimod en stor, grundmuret Kornlade bærer Cementstenstag.

Skoven ligger c. 6 Km. V. for Gaarden i Bestand af Bøg og Gran. Engen er Overrislingseng af fortrinlig Beskaffenhed og ligger ved v. Markskel. Terrænet over Markerne er let bølgeformet med jævnt Fald i S.

Kvægbesætningen er flere Gange præmieret i Samlinger.

**Tofthøjgaard**, Gadbjerg Sogn. Postforb. og St.: Gadbjerg, hvortil c. 1½ Km. Gaarden ligger c. 17 Km. fra Vejle. Ejer: *Jeppe Kristian Holm*, som overtog Gaarden 1. Maj 1910, ed født paa Madum Stampe i Ringkøbing Amt 10. April 1880 og gift med *Anna Kathrine Hanssen Stavnsbjerg*, født paa Stavnsbjerg i Hejls 18. Oktbr. 1885.

Matr.-Nr. 1a m. fl. af Tofthøj. Hartkorn 5 Tdr. 1 Skp. 3 Fdkr. 2¼ Alb. Ejendomsskyld 30,000 Kr. Brandassurance for Bygningerne 17,800 Kr. Areal 84 Tdr. Ld., deraf Ager 82¼, Mose ½, Have og Gaardsplads 1¼. Af Agermarken drives 62¼ Td. Ld. i en 8 Marksdrift: Byg, Rug, Roer, Blandsæd,



Tofthøjgaard.

½ Blandsæd ½ Roer, Havre og 2aars Græs; 16 Tdr. Ld. i en 6 Marksdrift: Havre, Roer, Havre og 3aars Græs; Resten drives i Vekseldrift med Staldfoder, Kartoffler og Græs. Jordens Bonitet er paa 15 Tdr. Ld. Lermuld paa Lerunderlag, paa 47 Tdr. Ld. lettere Muld paa Sandunderlag, paa 8 Tdr. Ld. tørveagtig Muld paa Blaalersunderlag; Resten er sort Sandmuld paa Sandunderlag. Der holdes 18 Køer, 20 Stkr. Ungkvæg og Kalve og 2 Tyre af rød dansk Race, 5 Heste, 2 Plage og 2 Faar. Sidste Aar solgtes c. 60 Fedesvin.

Tofthøjgaard var Fæste under Refstrup og solgtes 1789 til fri Ejendom til den sidste Fæster, hvis Søn, Stephen Christensen, overtog Gaarden 19. Juli 1813; 1867 overdrog han den til sin Søn, Christen Stephansen, hvis Hustru ved Mandens Død 1871 overtog Gaarden og 1872 giftede sig med Jeppe Schjøth; 24. Juni 1898 overdrog han Gaarden til sin Søn, Christianus Schjøth, af hvem den nuv. Ejer købte; dennes Hustru's Slægt stammer fra Nørremølle i Sønderjylland; Rigsdagsmand Hanssen-Nørremølle er hendes Farbroder.

Gaarden, der formentlig er samlet af 3 Gaarde, ligger hyggeligt i den v. Side af Tofthøj By. Bygningerne er grundmurede, undtagen en Svinestald, der staar i Bindingsværk. Hovedb., der er opført 1844, bærer Straatag. Elektrisk Lys og Kraft er installeret paa Gaarden.

Terrænet over Markerne er bølgeformet med Fald i S. og N.

**Tvillinghøj**, Gadbjerg Sogn. Postforb. og St.: Gadbjerg, hvortil c. 1½ Km. Tlf. 11 over Gadbjerg Central. Gaarden ligger c. 17 Km. fra Vejle. Ejer: *Jens Hansen Jensen*, som overtog Gaarden 22. April 1896, er født paa Ejendommen 22. Aug. 1870 og gift med *Nielsine Petrea Østergaard*, født paa Østergaard i Smidstrup 23. Septbr. 1872.

Matr.-Nr. 7a m. fl. af Tofthøj. Hartkorn 3 Tdr. 2 Skpr. 2¼ Alb. Ejen-

domsskyld 29,000 Kr. Brandassurance for Bygningerne 22,000 Kr. Areal 55 Tdr. Ld., deraf Ager 51½, Eng 2, Mose ½, Have og Gaardsplads 1. Agermarken



Tvillinghøj.

drives i en 8 Marksdrift: Havre, Roer, Byg, Rug eller Hvede, Havre og 3aars Græs. Jordens Bonitet er paa 30 Tdr. Ld. Lermuld paa Lerunderlag, Resten er lettere Muld paa blandet Ler-, Kvæg- og Sandunderlag. Der holdes 16 Køer, 11 Stkr. Ungkvæg og Kalve og 2 Tyre af sortbroget jysk Race, 4 Heste, 2 Plage og 4 Faar. Sidste Aar solgtes c. 40 Fedesvin.

Tvillinghøj hørte som Fæste under Refstrup Gods, men blev 1789 solgt til daværende Fæster, Jens Hansen, som c. 1810 overdrog den til Sønnen, Hans Jensen, der 19. Novbr. 1842 overdrog den til sin Søn, Jens Hansen, som 1. Marts 1867 skødede Ejendommen til sin Søn, Niels Jensen, den nuv. Ejers Fader.

Gaarden, der har Navn efter en Høj paa Marken, ligger paa sine gamle Plads østlig i Tofthøj By. Alle Bygningerne er grundmurede, Hovedb. med Tegltag, Avlsb. med Bølgebliktag. Elegtrisk Lys og Kraft er installeret.

Engen ligger c. 2 Km. SV. for Gaarden og er kultiveret Eng af fortrinlig Beskaffenhed. Terrænet over Markerne er jævnt med jævnt Fald mod V.

Kvægbesætningen er flere Gange præmieret i Samlinger ved de lokale Skuer.

**Dybvadgaard**, Gadbjerg Sogn. Postforb. og St.: Gadbjerg, hvortil c. 2 Km. Gaarden ligger c. 16 Km. fra Vejle. Ejer: *Hans Christian Jensen Dybvad*, som overtog Gaarden 1. Novbr. 1914, er født paa Ejendommen 4. Aug. 1873.



Dybvadgaard.

Matr.-Nr 2c m. fl. af Tofthøj. Hartkorn 6 Tdr. 3 Skpr. 1 Fdkr. ¼ Alb. Ejendomsskyld 41,000 Kr. Brandassurance for Bygningerne 22,000 Kr. Areal

93 Tdr. Ld., deraf Ager 79, Eng 10, Mose 2, Have og Gaardsplads 2. Af Agermarken drives 40 Tdr. Ld. i en 8 Marksdrift: Helbrak, Rug, Roer, Byg, Havre og 3aars Græs; 39 Tdr. Ld. i en 8 Marksdrift: Havre, Helbrak, Rug, Roer, Blandsæd, Havre og 2aars Græs. Jordens Bonitet er paa de 40 Tdr. Ld. Lermuld paa Lerunderlag, paa de 39 Tdr. Ld. lettere Muld paa blandet Underlag af Ler, Kvæg og Grus. Der holdes 25 Køer, 23 Stkr. Ungkvæg og Kalve og 2 Tyre af rød dansk Race, 5 Heste, 2 Plage og 4 Faar. Sidste Aar solgtes c. 45 Fedesvin.

Dybvadgaard hørte som Fæste under Refstrup Gods og blev 1789 frikøbt af den sidste Fæster, Thomas Jørgensen, der havde overtaget Fæstet efter sin Fader, Jørgen Thomasen. Th. Jørgensen lod 10. Septbr. 1824 Gaarden overgaa til sin Søn, Peder Thomsen, der overdrog den 17. Decbr. 1862 til sin Søn, Jens Pedersen, hvis Søn, den nuv. Ejer, overtog Gaarden 1. Novbr. 1903 og 1911 solgte til sin Broder, Marius Jensen Dybvad, men siden atter overtog den.

Gaarden ligger meget hyggeligt c. 1 Km. Ø. for Toftthøj By, hvorfra den udflyttedes 1788 efter Brand. Bygningerne er grundmurede. Gaardens faste Maskiner drives ved Petroleumsmotor.

Engen, af hvilken c. 4 Tdr. Ld. ligger S. for Gaarden og Resten i den v. Mark, er kultiveret Eng. Terrænet over Markerne er bølgeformet med jævnt Fald mod S.

Gaardens Hestebesætning er en gammel præmieret Stamme. Af Kvægbesætningen, der ligeledes er en gammel Stamme paa Gaarden, er flere Samlinger og enkelte Tyre præmierede.

**Brændgaard**, Lindeballe Sogn. Postforb. og St.: Vandel, hvortil c. 3 Km. Tlf. 20a over Vandel Central. Gaarden ligger c. 26 Km. fra Vejle. Ejer: *Christian Marinus Sand*, som overtog Gaarden 18. April 1913, er født paa Lindholt i Vedersø Sogn 11. Maj 1864 og gift med *Caroline Christensen*, født paa Lemvig Bymark 29. Marts 1868.

Matr.-Nr. 8a af Brændgaard. Hartkorn 1 Td. 2 Skpr. 1 Fdkr. 2½ Alb. Ejendomsskyld 30,000 Kr. Brandassurance for Bygningerne c. 22,000 Kr. Areal 108 Tdr. Ld., deraf Ager 87, Eng 6, Hede 10, Have og Gaardsplads 2, Veje 3. Af Agermarken drives 37 Tdr. Ld. i en 7 Marksdrift: Havre, Roer, Havre, Havre og 3aars Græs; Resten benyttes til fleraarigt Græs med Afveksling af Havre. Jordens Bonitet er paa 15 Tdr. Ld. god lettere Muld paa blandet Ler- og Grusunderlag, paa 22 Tdr. Ld. god sandmuldet Jord paa Sandunderlag, 50 Tdr. Ld. Højkær er sandblandet Muld paa Sandunderlag. Der holdes 15 Køer, 22 Stkr. Ungkvæg og Kalve og 2 Tyre af rød dansk Race, 4 Heste, 2 Plage og 4 Faar. Sidste Aar solgtes c. 30 Fedesvin.

Brændgaard har formentlig hørt under Engelsholm Gods. Indtil 1876 ejedes den af Jens Christian Pedersen Ramschou, som da solgte den til sin Svoger, Niels Peder Gydesen, der 1908 overdrog den til sin Søn, Christian Gydesen, der i Febr. 1913 solgte til Lorents H. Pedersen, af hvem nuv. Ejer har købt.

Gaarden ligger paa sin oprindelige Plads c. 4 Km. SØ. for Lindeballe By. Bygningerne er grundmurede. Gaardens faste Maskiner drives ved Vindmotor.

Engen ligger i den n. Mark og er kultiveret Eng.

**Tømmergaard**, Kollerup Sogn. Postforb.: Jelling, og St.: Højgaard, hvortil c. 3 Km. Gaarden ligger c. 10 Km. fra Vejle. Ejer: *Niels Kristian Toft*, som overtog Gaarden 14. Maj 1913, er født i Sønderlem Sogn i Ringkøbing Amt 9. Juli 1879 og gift med *Marie Kathrine Iversen*, født i Hee Sogn i Ringkøbing Amt 28. Novbr. 1879.

Matr.-Nr. 2a m. fl. af Brandbjerg. Hartkorn 3 Tdr. 2 Skpr. 1 Fdkr. ¼ Alb. Ejendomsskyld 44,000 Kr. Brandassurance for Bygningerne 21,300 Kr. Areal 60 Tdr. Ld., deraf Ager 57½, Skov 1, Have og Gaardsplads 1½. Af Agermarken drives 54½ Td. Ld. i en 8 Marksdrift: Havre, Hvede, Roer, Byg, Roer, Havre og 2aars Græs; Resten henligger i vedvarende Græs i Indhegning. Jordens Bonitet er dyb Lermuld paa Lerunderlag. Der holdes 18 Køer, 12 Stkr. Ungkvæg og Kalve og 2 Tyre af rød dansk Race, 4 Heste samt 2 Plage. Sidste Aar solgtes c. 40 Fedesvin.

Tømmergaard var Fæste under Brandbjerg. Den ejedes i flere Generationer af Slægten Albrechtsen. Enken efter den sidste Ejer af denne Slægt, Caroline Al-



brechtsen, solgte 1912 til Anton Larsen, af hvem den nuv. Ejer, der indtil da ejede en Gaard i Tistrup Sogn i Ribe Amt, har købt.



Tømmergaard.

Gaardens Bygninger er opførte i Grundmur, undtagen en stor Bindingsværks-Kornlade; de har alle Straatage. — Skoven ligger ved s. Markskel i Bestand af Bøg, Eg og Gran. Terrænet over Markerne er let bølgeformet med jævnt Fald mod Ø.

**Brandbjerg Nørreskovgaard, Kollerup Sogn.** Postforb.: Jelling, og St.: Højgaard, hvortil c. 2 Km. Gaarden ligger c. 10 Km. fra Vejle. Ejer: *Niels Peder Karlsen*, som overtog Gaarden 5. Jan. 1898, er født paa Ballelund i Grejs Sogn 22. Marts 1870 og gift med *Anna Marie Christensen*, født i Rise Sogn paa Ærø 28. Juli 1877.

Matr.-Nr. 1c m. fl. af Brandbjerg. Hartkorn 1 Td. 1 Skp. 2 Fdkr. 1 Alb. Fjendomsskyld 35,000 Kr. Brandassurance for Bygningerne 10,880 Kr. Areal



Brandbjerg Nørreskovgaard.

84¼ Td. Ld., deraf Ager 12¼, Eng 2, Skov 68¼, Have og Gaardsplads 1, Veje ¼. Agermarken drives i en 9 Marksdrift: Havre, Helbrak, Hvede, Blandsæd, Roer, Byg, Havre og 2aars Græs. Jordens Bonitet er dels stærk Lerjord

paa Lerunderlag, dels Lermuld paa Lerunderlag. Der holdes 4 Køer, 2 Stkr. Ungkvæg og Kalve og rød dansk Race, 2 Heste og 1 Faar. Sidste Aar solgtes 8 Fedesvin.

Brandbjerg Nørreskovgaard's Skov hørte oprindeligt til Brandbjerg Hovedgaard, men blev udskilt derfra til Linnemann; efter ham ejede daværende Besidder af Leerbæk, Søtoft, den sammen med Peder Pedersen; sidstnævnte døde 1882, hvorefter hans Enke købte Søtofts Part. Da Ægteskabet var barnløst, testamenterede hun Ejendommen til sin afdøde Mands Broder, Carl Pedersen, der grundlagde Gaarden i dens nuv. Skikkelse ved Tilkøb af Jord og Opførelse af Bygningerne; 1898 overdrog han den til sin Søn, den nuv. Ejer.

Gaardens Bygninger er hovedsagelig af Grundmur. Skoven ligger umiddelbart V. og S. om Gaarden i Bestand af Bøg, Eg, Ask og Gran; den drives i almindelig Skovdrift i Veksling af Bøg og Gran med stærk Bibeholdelse af Bøgen; der holdes aarlig to Skovauktioner.

**Kollerup Præstegaard**, Kollerup Sogn. Postforb.: Velling, og St.: Hørup, hvortil c. 3 Km. Gaarden ligger c. 13½ Km. fra Vejle. Nuv. Beneficiarius: Pastor *Carl Emil Hassing*, som tiltraadte Embedet 5. Septbr. 1903, er født i Fredericia 23. Decbr. 1860 og gift med *Gjertrud Sophie Jacobsen*, født i Kas-lunde paa Fyn 28. Jan. 1865.

Matr.-Nr. 1a m. fl. af Kollerup. Hartkorn 3 Tdr. 6 Skpr. 1 Fdkr. ¼ Alb. Ejendomsskyld 32,000 Kr. Brandassurance for Bygningerne 23,700 Kr. Areal 66½ Td. Ld., deraf Ager 40, Skov 25, Have og Gaardsplads 1½. Gaarden drives af Præsten med Bestyrer. Af Agermarken drives c. 34 Tdr. Ld. i en 8 Marksdrift: Havre, Byg, ½ Staldfoder ½ Roer, ½ Hvede ½ Ærter, Roer, Havre og 2aars Græs; Resten henligger i vedvarende Græs i Indhegning. Jordens Bonitet er Lermuld paa Lerunderlag, undtagen pletvis i Indhegningen, hvor der er tørveagtig Muld (tidligere Mose). Der holdes 12 Køer, 8 Stkr. Ungkvæg og Kalve og 2 Tyre af rød dansk Race, 3 Heste samt 2 Plage. Sidste Aar solgtes c. 10 Fedesvin.

Kollerup Præstegaard ligger i den n. Del af Kollerup By. Hovedb. er grundmuret med Skifertag; af Avlsb. er ø. Længe grundmuret, s. staar i Bindingsværk.

Skoven ligger ved v. og n. Markskel i Bestand af Bøg, lidt Eg og Gran. Terrænet over Markerne er jævnt med jævnt Fald i S. og Ø.

## Jerlev Herred.



**Torndalgaard**, Højen Sogn. Postforb. og St.: Vejle, hvortil c. 6 Km. Ejerinde: Enkefru *Marie Mortensen*, som overtog Gaarden i Efter-aaret 1913, er født i Horsted 12. Jan. 1872 og var gift med *Frands Mortensen*, født paa Ejendommen 20. Juni 1861.

Matr.-Nr. 12a m. fl. af Højen. Hartkorn 4 Tdr. 2 Skpr. 2 Fdkr. 1¼ Alb. Skovskyld 1 Fdkr. 1¼ Alb. Ejendomsskyld 30,000 Kr. Brandassurance for Bygningerne 20,075 Kr. Areal 59 Tdr. Ld., deraf Ager 41, Skov 16, Græsningsjord 1, Have og Gaardsplads 1. Agermarken drives i en 8 Marksdrift: Havre, Helbrak, Rug, Byg, Roer, Havre og 2aars Græs. Jordens Bonitet er Lermuld paa Lerunderlag. Der holdes 12 Køer, 10 Stkr. Ungkvæg og Kalve og 1 Tyr af rød dansk Race samt 3 Heste. Sidste Aar solgtes c. 10 Fedesvin og c. 40 Maanedsgribe.

Torndalgaard ejedes indtil 27. Juli 1860 af Frands Mortensen, der da overdrog den til sin Søn, Morten Frandsen, som 1894 afstod den til Sønnen, Frands Mortensen, nuv. Ejerindes afdøde Mand.

Gaarden ligger inde i Højen By og er opført i solid Grundmur. Hovedb. med Cementstenstag, Avlsb. med Straatage.

Markerne ligger samlede mod Ø. over jævnt Terræn, paa sine Steder med Hældning mod NØ. — Paa Marken findes en stadig rindende Kilde.

**Højen Præstegaard, Højen Sogn.** Postforb. og St.: Vejle, hvortil c. 7 Km. Tlf. 10 over Højen Central. Nuv. Beneficiarius: Pastor, Løjtnant *Bergenhammer*, som overtog Embedet 1892, er født i Maribo 24. Juni 1850 og gift med *Anna Kristine Theilmann*, født i Løgstør 24. Decbr. 1861. Gaarden er bortforpagtet til *Ole Thomsen Jensen*.

Matr.-Nr. 1a m. fl. af Højen. Hartkorn 5 Tdr. 3 Skpr. 1 Fdkr. 1 Alb. Ejendomsskyld 28,000 Kr. Brandassurance for Bygningerne 18,506 Kr. Areal 66 Tdr. Ld., deraf Ager 47, Eng 7, Skov 10, Have og Gaardsplads 2. Agermarken drives i en 9 Marksdrift: Helbrak, Vintersæd, Roer, 4 Kornafgrøder og 2aars Græs. Jordens Bonitet er hovedsagelig Lermuld paa Lerunderlag. Der holdes 10 Køer, 10 Stkr. Ungkvæg og Kalve af blandet Race samt 3 Heste. Sidste Aar solgtes c. 25 Fedesvin.

Højen Præstegaard ligger der, hvor Sogneskellene mellem Jerlev, Skibet og Højen mødes. Af Bygningerne er Præsteboligen opført 1856 i Grundmur med Tegltag og rummer en stor Beboelseslejlighed. Forpagterboligen er ogsaa grundmuret og har Paptag ligesom Avlsb., der er straatækkede.

Skoven ligger c. 1 Km. N. for Gaarden i Bestand af Bøg og Gran. Engen, som væsentlig er Natureng, ligger tæt V. for Haven. Markerne ligger samlede ved Gaarden over meget bakket Terræn.

**Frederikslund, Højen Sogn.** Postforb. og St.: Vejle, hvortil c. 7 Km. Tlf. 26 over Højen Central. Ejer: *Hans Peter Hansen*, som overtog Gaarden i Foraaret 1895, er født paa Ejendommen 5. Oktbr. 1872.



Frederikslund.

Matr.-Nr. 4 m. fl. af Højen. Hartkorn 4 Tdr. 7 Skpr. 1 Fdkr. 1¼ Alb. Ejendomsskyld 30,000 Kr. Brandassurance for Bygningerne 20,000 Kr. Areal 60 Tdr. Ld., deraf Ager 54, Eng 2, Mose 1, Græsningsjord 2, Have og Gaardsplads 1. Agermarken drives i en 9 Marksdrift: Havre, Helbrak og Staldfoder, Hvede m. m., Roer, Byg, Havre og 3aars Græs. Jordens Bonitet er Lermuld paa Lerunderlag. Der holdes 18 Køer, 12 Stkr. Ungkvæg og Kalve af rød dansk Race, 5 Heste og 1 Plag. Sidste Aar solgtes c. 60 Fedesvin.

Frederikslund blev 23. Febr. 1839 i Arvefæste overdraget Rasmus Hansen, der 14. Juni 1860 overdrog den til sin Søn, Hans Rasmussen, af hvem hans Søn, den nuv. Ejer, har købt. Denne købte 1914 Gaarden fra Arvefæste til Selvejendom. De smukke Bygninger ligger umiddelbart ved Kirken og er opførte i Grundmur, den stilfulde Hovedb. med glaseret Stentag, Avlsb. med Paptag og Pandeplader. Petroleumsmotor er installeret.

Markerne ligger samlede ved Gaarden over noget bakket Terræn; Kommunevejen fører langs deres ene Side.

**Bakkegaard**, Højen Sogn. Postforb. og St.: Vejle, hvortil c. 6 Km. Tlf. 12 over Højen Central. Ejer: *Carl C. Nielsen*, som overtog Gaarden 24. April 1901, er født i Nørre Stenderup 18. Oktbr. 1867 og gift med *Marie Bjerresgaard*, født i Eltang 17. Maj 1875.

Matr.-Nr. 16a m. fl. af Højen. Hartkorn 5 Tdr. 4 Skpr. 2 Fdkr. 2 Alb. Skovskyld 1 Fdkr.  $1^{13}/_{10}$  Alb. Ejendomsskyld 40,000 Kr. Brandassurance for Bygningerne 23,800 Kr. Areal 100 Tdr. Ld., deraf Ager 55, Eng 7, Skov 20, Græsningsjord 17, Have og Gaardsplads 1. Agermarken drives i en 9 Marksdrift: Helbrak og benyttet Brak, Hvede og Rug, Havre, Roer, Byg, Havre og 3aars Græs. Jordens Bonitet er Lermuld paa Lerunderlag. Der holdes 16 Køer, 24 Stkr. Ungkvæg og Kalve og 2 Tyre af rød dansk og jysk Race, 5 Heste, 2 Plage og 4 Faar. Sidste Aar solgtes c. 30 Fedesvin og c. 100 Maanedsgriese.

Bakkegaard ejedes i sin Tid af Chr. Lomholt, som overdrog den til sin Søn, Peder Lomholt, af hvem nuv. Ejer har købt.

Gaarden ligger i den n. Del af Højen By og er af Grundmur, Hovedb. med Tegltag, Avlsb. med Cementstenstage. Petroleumsmotor er installeret.

Skoven, hvis Bestand er Bøg og Gran, ligger dels ved den n. Mark, dels N. for Gaarden. Markerne ligger samlede ved Gaarden og har stærk Hældning mod Ø.

**Marienlund**, Højen Sogn. Postforb. og St.: Vejle, hvortil c. 6 Km. Ejer: *Mads Jensen*, som overtog Gaarden i Foraaret 1913, er født paa Ejendommen 25. April 1865 og gift med *Ane Dorthea Mortensen*, født i Horsted 13. Marts 1872.



Marienlund.

Matr.-Nr. 22a m. fl. af Højen. Hartkorn 5 Tdr. 4 Skpr. 2 Fdkr. 2 Alb. Ejendomsskyld 32,000 Kr. Brandassurance for Bygningerne c. 14,000 Kr. Areal 76 Tdr. Ld., deraf Ager 50, Eng 12, Skov 10, Græsningsjord 3, Have og Gaardsplads 1. Af Agermarken drives 20 Tdr. Ld. i en 8 Marksdrift: Helbrak, Rug, Byg, Havre, Havre og 3aars Græs; 20 Tdr. Ld. i en 7 Marksdrift: Havre, Roer, Byg, Roer, Havre og 2aars Græs; Resten i en 6 Marksdrift: Helbrak, Rug, Blandsæd, Havre og 2aars Græs. Jordens Bonitet er paa  $2/3$  af Arealet Lermuld paa Lerunderlag, paa  $1/3$  Sandmuld paa Sandunderlag. Der holdes 14 Køer, 16 Stkr. Ungkvæg og Kalve og 1 Tyr af rød dansk Race, 4 Heste, 2 Plage og 2 Faar. Sidste Aar solgtes c. 40 Fedesvin.

Marienlund blev 1834 solgt af Christen (Skrædder) til Søren Mikkelsen, hvis Enke 1859 overdrog Gaarden til sin Svigersøn, Jens Madsen; denne døde 1899, og Enken, Maren, f. Sørensen, lod Gaarden overgaa til sin Søn, den nuv. Ejer.

Gaarden ligger hyggeligt c. 1 Km. Ø. for Højen By ved Amtsvejen. Bygningerne er grundmurede, og alle undtagen den cementstentækkede Ø. Længe bærer Straatage.

Terrænet over Markerne er bakket. De 25 Tdr. Ld. ligger ved Gaarden, medens Resten ligger dels V. og dels Ø. for denne.

**Højenhus**, Højen Sogn. Postforb. og St.: Vejle, hvortil c. 5½ Km. Ejer: *Ditlev Mortensen*, som overtog Gaarden Jan. 1873, er født i Kauslunde 30. Jan. 1839 og gift med *Hansine Hansen*, født i Kauslunde 21. Novbr. 1842.

Matr.-Nr. 21a m. fl. af Højen. Hartkorn 5 Tdr. 2 Skpr. 3 Fdkr. 1¼ Alb. Skovskuld 1 Alb. Ejendomsskuld 30,000 Kr. Brandassurance for Bygningerne 13,100 Kr. Areal 67 Tdr. Ld., deraf Ager 50, Eng 8, Skov 8, Have og Gaardsplads 1. Gaarden drives af Ejeren med Sønnen, *Hans Mortensen*, født paa Ejendommen 11. Febr. 1874, som Bestyrer; han er gift med *Marie Hansen*, født i Mejsling 28. Maj 1882. Agermarken drives i en 8 Marksdrift: Havre, Helbrak, Rug, Roer, Byg, Havre og 2aars Græs. Jordens Bonitet er Lermuld paa Lerunderlag med enkelte Sandpletter. Der holdes 12 Køer, 12 Stkr. Ungkvæg og Kalve og 1 Tyr af rød dansk Race, 4 Heste, 2 Plage og 2 Faar. Sidste Aar solgtes c. 25 Fedesvin.



Højenhus.

Højenhus blev 29. Septbr. 1829 af Faderen overdraget Peder Jensen, som solgte til nuv. Ejer.

Gaarden er meget smukt beliggende paa en Bakkeskraaning, og Bygningerne er, med Undtagelse af en grundmuret Lade, opførte i Bindingsværk med Straatage. Jorderne ligger samlede ved Gaarden. Oprindelig har Ejendommen været noget mindre, men 27. Juni 1843 blev der tilkøbt 10¾ Td. Ld.

Oprindelig var der Krohold paa Gaarden, men Kroen er formentlig flyttet c. 1840—45, efter at den nye Landevej var bleven anlagt.

**Haraldslund**, Højen Sogn. Postforb. og St.: Vejle, hvortil c. 8 Km. Ejer: *Fr. M. P. Dons*, som overtog Gaarden i Foraaret 1910, er født paa Ejendommen 19. Septbr. 1873 og gift med *Marie Sørensen*, født i Horsted 25. Novbr. 1878.

Matr.-Nr. 27a m. fl. af Højen. Hartkorn 5 Tdr. 2 Skpr. 2 Fdkr. 2¼ Alb. Skovskuld 1¼ Alb. Ejendomsskuld 36,000 Kr. Brandassurance for Bygningerne 18,000 Kr. Areal 63 Tdr. Ld., deraf Ager 51, Skov 7, Græsningsjord 4, Have og Gaardsplads 1. Af Agermarken drives 50 Tdr. Ld. i en 9 Marksdrift: Havre, Helbrak, Rug, Roer, Byg, Havre og 3aars Græs; 1 Td. Ld. dyrkes med Lucerne. Jordens Bonitet er Lermuld paa Lerunderlag. Der holdes 20 Køer, 14 Stkr. Ungkvæg og Kalve og 1 Tyr af rød dansk Race samt 4 Heste. Sidste Aar solgtes c. 85 Fedesvin.

Haraldslund ejedes fra c. 1822 af Frederik Christensen, hvis Enke, Mette Kirstine, f. Madsdatter, c. 1870 overdrog den til Datteren, Ane Marie Frederiksen Lund, der 1871 blev gift med P. M. Dons, nuv. Ejers Fader.

Gaarden ligger tæt SV. for Horsted By og er opført i Grundmur, Hovedb. med Straatag, Avlsb. med Tegl- og Straatage. — Skoven ligger c. 1½ Km. NØ. for Gaarden,

hovedsagelig i Bestand af Bøg; det er Fredskov. Markerne ligger samlede ved Gaarden over noget bølgeformet Terræn.



Haraldslund.

Oprindelig hørte der c. 9 Tdr. Ld. mere til Ejendommen, men dette Areal fra-solgtes af den nuv. Ejers Morfar. Der er fra Gaarden en smuk Udsigt over den skov-rige Omegn.

**Egelund**, Højen Sogn. Postforb. og St.: Vejle, hvortil c. 9 Km. Ejer: *Hans Larsen*, som overtog Gaarden 8. Oktbr. 1882, er født i Pederstrup 15. Juli 1851 og gift med *Maren Hansen*, født i Aarslev 25. Febr. 1861.

Matr.-Nr. 28a m. fl. af Højen. Hartkorn 4 Tdr. 4 Skpr. 2 Fdkr. Ejendoms-skyld 32,000 Kr. Brandassurance for Bygningerne 17,050 Kr. Areal 50 Tdr. Ld., deraf Ager 47, Mose 2, Have og Gaardsplads 1. Agermarken drives i en 7 Marks-drift: Helbrak og Staldfoder, Hvede, Roer, Byg, Havre og 2aars Græs. Jordens Bonitet er stærk Lermuld paa Lerunderlag. Der holdes 14 Køer, 16 Stkr. Ung-kvæg og Kalve af rød dansk Race samt 4 Heste. Sidste Aar solgtes c. 15 Fedesvin og c. 90 Maanedsgriise.

Egelund blev i sin Tid solgt af Niels Remme til Jens Lange, der 1852 solgte til Jens Jørgensen, af hvem nuv. Ejer har købt.



Egelund.

Gaarden ligger tæt SØ. for Horsted By og er opført i Slutningen af 1850erne i Grundmur med Cementstens- og Straatage. Markerne ligger samlede ved Gaarden over jævnt Terræn. Fra Gaarden har man en god Udsigt over det omliggende skovrige Landskab.

**Halleskovlund**, Højen Sogn. Postforb. og St.: Viuf, hvortil c. 5½ Km. Gaarden ligger c. 9½ Km. fra Vejle. Ejer: *Peter Knudsen Vibe*, som overtog



Halleskovlund.

Gaarden 1. Febr. 1914, er født i Povlsker paa Bornholm 19. April 1883 og gift med *Marie Fog*, født i Vandel 20. Juli 1884.

Matr.-Nr. 13 m. fl. af Stubberup. Hartkorn 1 Td. 7 Skpr. 3 Fdkr. 1½ Alb. Ejendomsskyld 30,000 Kr. Brandassurance for Bygningerne 20,000 Kr. Areal 50 Tdr. Ld., deraf Ager 48½, Eng 1, Have og Gaardsplads ½. Agermarken drives i en 8 Marksdrift: Blandsæd, Helbrak, Vintersæd, Roer, Byg, Havre og 2aars Græs. Jordens Bonitet er paa  $\frac{2}{3}$  af Arealet Lermuld paa Lerunderlag; Resten er Sandmuld paa Sandunderlag. Der holdes 16 Køer, 10 Stkr. Ungkvæg og Kalve af rød dansk Race samt 3 Heste. Sidste Aar solgtes c. 35 Fedesvin.

Halleskovlund blev af Ole Augustinusens Enke overdraget Sønnen, Niels Augustinus, af hvem den nuv. Ejer købte.

Gaarden, der tidligere laa nærmere Starup Skel, har en smuk Beliggenhed ved Amtsvejen. De smukke Bygninger er grundmurede og stammer fra 1912. Hovedb. bærer Tag af glaserede Sten, og Avlsb. har Cementstenstage. I Staldene er der cementstøbte Lofter med Jernbjælker. — Jorderne ligger samlede mod V., og deres Overflade er noget bølgeformet.

**Gammel Horstedgaard**, Højen Sogn. Postforb. og St.: Vejle, hvortil c. 8 Km. Ejer: *Peter Mortensen*, som overtog Gaarden i Maj 1902, er født paa



Gammel Horstedgaard.

Ejendommen 13. Oktbr. 1862 og gift med *Ane Kathrine Jacobsen*, født i Selstrup 28. Marts 1888.

Matr.-Nr. 2b m. fl. af Horsted. Hartkorn 3 Tdr. 7 Skpr. 1 Fdkr. 1½ Alb. Ejendomsskyld 28,000 Kr. Brandassurance for Bygningerne c. 15,000 Kr. Areal 46 Tdr. Ld., deraf Ager 45, Have og Gaardsplads 1. Agermarken drives i en 9 Marksdrift: Havre, Roer, Blandsæd, Staldfoder m. m., Vintersæd, Blandsæd, Havre og 2aars Græs. Jordens Bonitet er Lermuld paa Lerunderlag. Der holdes 20 Køer, 8 Stkr. Ungkvæg og Kalve og 1 Tyr af blandet Race samt 4 Heste. Sidste Aar solgtes c. 80 Fedesvin.

Gammel Horstedgaard ejedes indtil 1820 af Marcus Hansen, som formentlig havde faaet den overdraget af sin Svigerfader, og som solgte den til Morten Jørgensen, der 20. April 1860 overdrog den til Sønnen, Chr. Mortensen, nuv. Ejers Fader.

Gaarden ligger inde i Horsted By. Hovedb., Laden og Kostalden er grundmurede med henholdsvis Tegtag, Pandeplader og Cemenstenstag. Petroleumsmotor er installeret.

Markerne ligger samlede ved Gaarden langs Kommunevejen over jævnt Terræn. Oprindeligt var Ejendommens Tilliggende paa 200 Tdr. Ld. I ældre Tid hørte Højen Kirke til Gaarden, men den er frasolgt allerede c. 1800.

**Nedergaard**, Jerlev Sogn. Postforb. og St.: Vejle, hvortil c. 8 Km. Ejer: *Peter Henrik Højer*, som overtog Gaarden 19. Juni 1901, er født i Ammitsbøl 26. April 1870 og gift med *Else Kirstine Jensen*, født i Bøgvad 1. Septbr. 1873.



Nedergaard.

Matr.-Nr. 13a m. fl. af Jerlev. Hartkorn 4 Tdr. 4 Skpr. ¼ Alb. Ejendomsskyld 29,000 Kr. Brandassurance for Bygningerne 20,600 Kr. Areal 58 Tdr. Ld., deraf Ager 48, Eng 2, Skov 7, Have og Gaardsplads 1. Agermarken drives i en 9 Marksdrift: Havre, Staldfoder m. m., Rug, Byg, Roer, Havre og 3aars Græs. Jordens Bonitet er paa de ¾ af Arealet Sandmuld paa Sandunderlag, Resten er Lermuld paa Lerunderlag. Der holdes 16 Køer, 14 Stkr. Ungkvæg og Kalve af rød dansk Race, 3 Heste, 2 Plage og 2 Faar. Sidste Aar solgtes c. 45 Fedesvin.

Nedergaard ejedes i sin Tid af Niels Christensen, der overdrog den til Sønnen, Jens Nielsen, som 9. April 1892 afhændede den til sin Søn, Jørgen Nielsen, af hvem nuv. Ejer har købt.

Gaarden ligger i den n. Del af Jerlev By og er opført i Grundmur med Cementsstens- og Straatage. Markerne ligger samlede N. og V. for Gaarden og gennemskæres af Kommunevejen til Haraldskær.

Oprindeligt hørte der c. 60 Tdr. Ld. mere til Ejendommen, men dette Areal blev fraskilt af Niels Christensen dels til en Søn og dels til en anden Slægtning.

**Overgaard**, Jerlev Sogn. Postforb. og St.: Vejle, hvortil c. 8 Km. Ejer: *Hans L. Therkelsen*, som overtog Gaarden 1. April 1914, er født paa Ærø 14. Maj 1870 og gift med *Valgerda Nielsen*, født i Jordløse 20. Septbr. 1882.



Matr.-Nr. 6a m. fl. af Jerlev. Hartkorn 3 Tdr. 6 Skpr. 2 Fdkr. 2 Alb. Ejendomsskyld 28,000 Kr. Brandassurance for Bygningerne c. 17,000 Kr. Areaal 63½ Td. Ld., deraf Ager 55½, Skov 7, Have og Gaardsplads 1. Agermarken



Overgaard.

drives i en 8 Marksdrift: Havre, Rug og Hvede, Roer, Byg, Havre og 3aars Græs. Jordens Bonitet er god mild Muld paa Ler- og Grusunderlag. Der holdes 16 Køer, 15 Stkr. Ungkvæg og Kalve af rød dansk Race samt 4 Heste. Sidste Aar solgtes c. 50 Fedesvin.

Overgaard solgtes i sin Tid af Chr. Oth til Hans Monrads Fader, hvis Svigerdatter giftede sig c. 1880 efter Mandens Død med Jens Nielsen; ved Dødsboauktion 1908 efter denne købtes Gaarden af Laurids Hansen, af hvem den nuv. Ejer købte.

Gaarden ligger i Sydsiden af Jerlev By. Bygningerne er, undtagen v. Længe, der staar i Bindingsværk, opførte i Grundmur med Straatage. Hovedb. er opført 1856. — Jorderne ligger samlede mod S. og har en noget langstrakt Form.

**Trankjærgaard**, Jerlev Sogn. Postforb. og St.: Vejle, hvortil c. 10 Km. Ejer: *Jens Hansen*, som overtog Gaarden 1. Novbr. 1874, er født i Bramdrup



Trankjærgaard.

7. Septbr. 1846 og gift med *Elisabeth Kirstine Hansen*, født paa Ejendommen 21. Juni 1854.

Matr.-Nr. 9a m. fl. af Mejsling. Hartkorn 5 Tdr. 2 Skpr. 1 Fdkr. 2½ Alb. Skovskyld ½ Alb. Ejendomsskyld 32,000 Kr. Brandassurance for Bygningerne

15,900 Kr. Areal 60 Tdr. Ld., deraf Ager 54½, Eng 3, Skov 2, Have og Gaardsplads ½. Af Agermarken drives 36 Tdr. Ld. i en 9 Marksdrift: Havre, Helbrak, Hvede, Roer, Byg og Blandsæd, Havre og 3aars Græs; Resten i en 9 Marksdrift: Halvbrak, Rug, Havre, Staldfoder, Roer, Byg, Havre og 2½aars Græs. Jordens Bonitet er dels god, mild Lermuld paa Lerunderlag, dels stærk Lerjord. Der holdes 17 Køer, 15 Stkr. Ungkvæg og Kalve og 1 Tyr af rød dansk Race, 4 Heste, 1 Plag og 2 Faar. Sidste Aar solgtes c. 30 Fedesvin.

Trankjærgaard blev 26. Novbr. 1842 overdraget af Hans Iversen til sin Søn, Hans Hansen, den nuv. Ejers Svigerfader.

Gaarden, hvorfra der er god Udsigt over den omliggende Egn, ligger lidt SV. for Mejsling By og er af Grundmur; Hovedb. er opført 1858 med Cementstenstag, Avlsb. omtrent samtidig og med Straatage.

Jorderne ligger samlede ved Gaarden. Tilliggendet var oprindeligt noget mindre, idet 12 Tdr. Ld. er tilkøbt.

**Engeslund**, Jerlev Sogn. Postforb. og St.: Vejle, hvortil c. 10 Km. Ejer: *Niels P. Skousen Lomholt*, som overtog Gaarden 29. Maj 1902, er født i Tiufkjær 6. Septbr. 1871 og gift med *Ane Kirstine Pagh*, født i Tiufkjær 4. Oktbr. 1872.



Engeslund.

Matr.-Nr. 1a m. fl. af Mejsling. Hartkorn 5 Tdr. 5 Skpr. ¼ Alb. Skovskuld 1 Fdkr. 2/3 Alb. Ejendomsskyld 31,000 Kr. Brandassurance for Bygningerne 15,500 Kr. Areal 74 Tdr. Ld., deraf Ager 61½, Eng 2, Skov 8, Mergelgrave 1, Have og Gaardsplads 1½. Agermarken drives i en 8 Marksdrift: Havre, ½ Helbrak ½ Rug, Rug og Byg, Roer, og Havre, Havre og 3aars Græs. Jordens Bonitet er væsentlig god, mild Lermuld paa Ler- og Kvægunderlag. Der holdes 18 Køer, 16 Stkr. Ungkvæg og Kalve af blandet Race, 4 Heste, 2 Plage og 2 Faar. Sidste Aar solgtes c. 25 Fedesvin.

Engeslund ejedes i sin Tid af German Laursen, der overdrog den til sin Søn, Laurs Germansen, af hvis Enke Fuldmægtig Christiansen købte; efter ham købtes Gaarden ved Tvangsauktion af den nuv. Ejer.

Gaarden, til hvilken der tidligere hørte betydeligt mere Jord end nu, ligger inde i Mejsling By. Hovedb., der er opført 1833, bærer Cementstenstag og er ligesom de straatækkede Avlsb. grundmuret. 1914 installeredes Petroleumsmotor paa Gaarden.

38 Tdr. Ld. af Jorderne ligger ved Gaarden, medens Resten er fraliggende mod V. Gaarden omgives af Eng paa de to Sider og mod NV. af en Granplantage.

Af Hestebesætningen er en Hoppe præmieret.

**Hermansminde**, Jerlev Sogn. Postforb. og St.: Vejle, hvortil c. 10 Km. Ejer: *Henrik Iversen*, som overtog Gaarden 15. Juni 1909, er født i Ammitsbøl 13. Aug. 1882 og gift med *Sine Hansen*, født i Ammitsbøl 10. Juni 1880.

Matr.-Nr. 3a m. fl. af Mejsling. Hartkorn 5 Tdr. 1 Skp. 1 Fdkr. Skovskuld

$\frac{1}{2}$  Alb. Ejendomsskyld 35,000 Kr. Brandassurance for Bygningerne 20,600 Kr. Areal 63 Tdr. Ld., deraf Ager 51, Eng og Mose 4, Skov  $1\frac{1}{2}$ , Græsningsjord 6, Have og Gaardsplads  $\frac{1}{2}$ . Agermarken drives i en 8 Marksdrift: Havre, Helbrak og Staldfoder, Hvede og Rug, Roer, Byg, Havre og 2aars Græs. Jordens Bonitet er Lermuld paa Lerunderlag. Der holdes 16 Køer, 16 Stkr. Ungkvæg og Kalve og 1 Tyr af blandet Race, 4 Heste, 2 Plage og 2 Faar. Sidste Aar solgtes c. 45 Fedesvin.

Hermansminde blev i sin Tid overdraget Jørgen Sørensen af dennes Svigerfader; Jørgen Sørensen solgte i Begyndelsen af 1880erne til Niels Peter Lauridsen, som atter i Foraaret 1907 solgte til Peter Sørensen Lauridsen, af hvem nuv. Ejer har købt.



Hermansminde.

Gaarden ligger tæt S. for Mejsling By, opført i solid og smuk Grundmur, Hovedb. har Tegltag, Avlsb. Pandeplader. Jorderne ligger med 50 Tdr. Ld. samlet ved Gaarden, medens Resten er fraliggende dels c. 5 Km. mod N. og dels c. 1 Km. mod S. Agermarken har en jævn Overflade.

**H. V. Jensens Gaard** i Egtved, Egtved Sogn. Postforb. og St.: Egtved, hvortil c.  $\frac{1}{2}$  Km. Gaarden ligger c.  $18\frac{1}{2}$  Km. fra Vejle. Ejer: *Hans Vilhelm Jensen*, som overtog Gaarden i Efteraaret 1908, er født paa Sjælland og gift med *Dorthea Sørensen*, født paa Ejendommen 24. Juli 1881.

Matr.-Nr. 7a m. fl. af Egtved. Hartkorn 3 Tdr. 5 Skpr. 2 Fdkr. 1 Alb. Skovskyld 3 Fdkr.  $\frac{3}{4}$  Alb. Ejendomsskyld 28,000 Kr. Brandassurance for Bygningerne c. 18,000 Kr. Areal 100 Tdr. Ld., deraf Ager 63, Eng 6, Skov 30, Have og Gaardsplads 1. Agermarken drives i en 8 Marksdrift: Havre, Roer, Byg, Rug, Havre og 3aars Græs. Jordens Bonitet er Sandmuld paa Sandunderlag. Der holdes 10 Køer, 12 Stkr. Ungkvæg og Kalve af rød dansk Race, 3 Heste, 1 Føl og 2 Faar. Sidste Aar solgtes c. 40 Fedesvin.

Gaarden ejedes tidligere af Jens Jespersen, der c. 1846 overdrog den til sin Søn, Søren Madsen Jensen, hvis Enke efter hans Død 23. April 1849 overtog den; hun lod 1876 Gaarden overgaa til sin Søn, Jens Sørensen, hvis Svigersøn er den nuv. Ejer.

Gaarden ligger inde i Byen, og dens Bygninger er opførte i Grundmur med Straatage. — Skoven, hvis Bestand er Bøg og Eg, ligger c. 2 Km. S. for Byen. Inde i Skoven ligger to Høje.

**Ørviggaard**, Egtved Sogn. Postforb. og St.: Egtved, hvortil c.  $\frac{1}{2}$  Km. Gaarden ligger c. 19 Km. fra Kolding. Ejer: *Wilhelm Johansen*, som overtog Gaarden i Efteraaret 1889, er født paa Ejendommen 1. Novbr. 1862 og gift med *Kathrine Marie Jacobsen*, født i Holsted 27. Septbr. 1862.

Matr.-Nr. 9a m. fl. af Egtved. Hartkorn 3 Tdr. 3 Skpr. 3 Fdkr. 1 Alb. Skov-

skyld 2 Fdkr. 2 Alb. Ejendomsskyld 32,500 Kr. Brandassurance for Bygningerne 18,000 Kr. Areal 95 Tdr. Ld., deraf Ager 65, Eng 5, Mose 2, Skov 22, Have og



Ørviggaard.

Gaardsplads 1. Gaarden er bortforpagtet til Ejerens Søn, *Peter Johansen*. Agermarken drives i en 9 Marksdrift: Havre, Helbrak, Rug, Roer, Byg og Blandsæd, Havre og 3aars Græs. Jordens Bonitet er god Sandmuld paa Sandunderlag. Der holdes 15 Køer, 15 Stkr. Ungkvæg og Kalve og 1 Tyr af rød dansk Race, 5 Heste, 2 Plage og 3 Faar. Sidste Aar solgtes c. 50 Fedesvin.

Ørviggaard blev nuv. Ejer overdraget af dennes Fader, *Peter Johansen*, som c. 1855 havde overtaget den ved Giftermaal med *Nis Eriksens Enke*.

Gaarden ligger inde i Egtved By og er opført i solid Grundmur, Hovedb. med Skifertag, Avlsb. med Cementstens- og Straatage. Elektrisk Lys og Kraft er installeret. — Markerne ligger samlede mod Ø. over noget bakket Terræn. Ejendommens Jordtilliggende var oprindelig dobbelt saa stort som nu, men det er Tid efter anden frasolgt af den nuv. Ejer.

**M. P. Østergaards Gaard** i Egtved, Egtved Sogn. Postforb. og St.: Egtved, hvortil c. 1½ Km. Gaarden ligger c. 17 Km. fra Vejle. Ejer: *Marius Peter*



M. P. Østergaards Gaard.

Østergaard, som overtog Gaarden i Efteraaret 1912, er født paa Ejendommen 27. Febr. 1870.

Matr.-Nr. 8a m. fl. af Egtved. Hartkorn 3 Tdr. 3 Skpr. 1 Fdkr. 2½ Alb. Skovskuld 2 Fdkr. 2¼ Alb. Ejendomsskyld 28,000 Kr. Brandassurance for Bygningerne c. 15,000 Kr. Areal 67 Tdr. Ld., deraf Ager 47½, Skov 19, Have og Gaardsplads ½. Agermarken drives i en 8 Marksdrift: Havre, Helbrak, Rug og Hvede, Blandsæd, Roer, Udlægshavre og 2aars Græs. Jordens Bonitet er dels Lermuld og dels Sandmuld paa Ler- og Sandunderlag. Der holdes 12 Køer, 12 Stkr. Ungkvæg og Kalve og 1 Tyr af rød dansk Race, 3 Heste og 2 Faar. Sidste Aar solgtes c. 10 Fedesvin og c. 15 Maanedsgriise.

Gaarden solgtes c. 1860—64 af German Jensen til Anders Madsen, hvis Enke har overdraget den til sin Søn, den nuv. Ejer.

Gaarden ligger c. ½ Km. Ø. for Egtved By. Bygningerne er grundmurede; Hovedb. bærer Tegtag, Avlsb. Straatage, Kostalden dog Paptag, Elektrisk Lys og Kraft er installeret paa Gaarden. — Jorderne, hvis Areal var 30 Tdr. Ld. mindre end nu, da den nuv. Ejers Fader købte den, ligger samlede ved Gaarden; de gemmenskæres af Kommunevejen til Bølling.

**Ballesgaard**, Egtved Sogn. Postforb. og St.: Egtved, hvortil c. 2 Km. Gaarden ligger c. 19 Km. fra Kolding. Ejer: *Jens Peter Johansen*, som overtog Gaarden i Novbr. 1912, er født i Egtved 26. Jan. 1875 og gift med *Pouline Christensen*, født i Hjelmdrup 25. Febr. 1880.



Ballesgaard.

Matr.-Nr. 1 m. fl. af Ballesgaard. Hartkorn 4 Tdr. 6 Skpr. 2 Fdkr. ½ Alb. Ejendomsskyld 35,000 Kr. Brandassurance for Bygningerne 24,500 Kr. Areal 93 Tdr. Ld., deraf Ager 78, Eng og Mose 5, Skov 9, Have og Gaardsplads 1. Agermarken drives dels i en 8 Marksdrift, Havre, ½ Helbrak ½ Staldfoder og Roer, Rug og Hvede, Blandsæd, Roer og Kartofler, Havre og 2aars Græs, dels i en 9 Marksdrift med samme Sædsifte, men med 3aars Græs. Jordens Bonitet er paa 35 Tdr. Ld. Lermuld paa Lerunderlag, Resten er Sandmuld paa Grusunderlag. Der holdes 15 Køer, 20 Stkr. Ungkvæg og Kalve og 1 Tyr af rød dansk Race, 5 Heste samt 3 Plage og Føl. Sidste Aar solgtes c. 35 Fedesvin og c. 30 Maanedsgriise.

Ballesgaard blev af nuv. Ejer købt af Henrik Henriksen, der 3 Aar tidligere havde købt af nuv. Ejer, som 1904 købte af sin Fader, Ole Peter Johansen, der 1891 havde købt af Sognefoged Peder Poulsen; denne havde faaet Gaarden overdraget i Slutningen af 1860erne af Faderen, Poul Pedersen, hvis Hustru menes at være født paa Gaarden og at have overtaget den efter sine Forældre.

Gaarden ligger paa sin oprindelige Plads i Lavningen mellem Egtved og Hjelmdrup. Dens Bygninger er af Grundmur, Hovedb. med Cemenstenstag, Avlsb. med Straatage. Elektrisk Lys og Kraft er installeret. — Markerne ligger samlede ved Gaarden.

Ballesgaard har i sin Tid været en gammel Herregaard. Ved Udgravning i Marken S. for Gaarden er man stødt paa Fundamenter, der antages at hidrøre fra den gamle Herregaard.

**Oustrupgaard**, Egtved Sogn. Postforb. og St.: Egtved, hvortil c. 2½ Km. Gaarden ligger c. 19 Km. fra Vejle. Ejer: *Hans Bundgaard Knudsen*, som over-

tog Gaarden 27. Juli 1887, er født i Vester Nebel 7. Aug. 1864 og gift med *Kirstine Marie Jensen*, født i Egtved 14. Juni 1862.

Matr.-Nr. 3a m. fl. af Oustrup. Hartkorn 3 Tdr. Skovskyld  $1\frac{1}{4}$  Alb. Ejendomsskyld 28,000 Kr. Brandassurance for Bygningerne 15,000 Kr. Areal 134 Tdr. Ld., deraf Ager 124, Eng  $1\frac{1}{2}$ , Mose  $\frac{1}{2}$ , Skov 7, Have og Gaardsplads 1. Agermarken drives i en 9 Marksdrift: Havre, Blandsæd, Helbrak, Rug, Roer, Havre og 3aars Græs. Jordens Bonitet er hovedsagelig sandblandet Lermuld væsentlig paa Lerunderlag. Der holdes 24 Køer, 31 Stkr. Ungkvæg og Kalve af blandet Race, 7 Heste, 3 Plage og Føl samt 10 Faar. Sidste Aar solgtes c. 40 Fedesvin.

Oustrupgaard købtes af nuv. Ejer ved Tvangsauktion efter Jens Jepsen Pedersen, som 2 Aar før havde købt af sin Fader, Jeppe Pedersen, der skal have overtaget Ejendommen efter sine Forældre.



Oustrupgaard.

Gaarden ligger i den ø. Side af Oustrup By og er opført c. 1850—60 i Grundmur med Straatage, undtagen Laden, der bærer Pandeplader. Elektrisk Lys er indlagt, ligesom der findes Benzinmotor. — Jorderne ligger hovedsagelig samlede mod Ø. Oprindeligt var Ejendommens Jordtilliggende paa c. 300 Tdr. Ld.

**Hjelmdrupgaard**, Egtved Sogn. Postforb. og St.: Egtved, hvortil c. 2 Km. Gaarden ligger c. 19 Km. fra Kolding. Ejer: *Sejer Andersen*, som overtog Gaarden i Efteraaret 1875, er født paa Ejendommen 14. Juni 1849 og var gift med *Sofie Ludvigsen*, født i Store Lihme 1853.

Matr.-Nr. 1a m. fl. af Hjelmdrup. Hartkorn 3 Tdr. 5 Skpr. 3 Fdkr.  $2\frac{1}{4}$  Alb. Ejendomsskyld 28,000 Kr. Brandassurance for Bygningerne 14,000 Kr. Areal c. 75 Tdr. Ld., deraf Ager c. 72, Eng 1, Mose 1, Have og Gaardsplads 1. Agermarken drives i en 8 Marksdrift: Havre, Rug, Roer, Blandsæd, Havre og 3aars Græs. Jordens Bonitet er dels Sandmuld og dels Lermuld paa henholdsvis Sand- og Lerunderlag. Der holdes 14 Køer, 18 Stkr. Ungkvæg og Kalve og 1 Tyr af blandet Race, 4 Heste og 2 Plage. Sidste Aar solgtes c. 35 Fedesvin.

Hjelmdrupgaard blev i 1830erne overdraget Anders Sejersens af dennes Morbroder, og A. Sejersens Arvinger overdrog Gaarden til hans Søn, den nuv. Ejer.

Gaarden ligger i Hjelmdrup By. Hovedb., der er opført 1844, restaureret 1914 og tækket med Skifer, er grundmuret ligesom de straatækkede Avlsb. Gaardens faste Maskiner drives ved Elektricitet, og elektrisk Lys er indlagt i Bygningerne. — Jorderne, af hvilke den nuv. Ejers Fader solgte 27 Tdr. Ld., har en jævn Overflade.

Af Hestebesætningen er en Hoppe præmieret.

**S. F. Olesens Gaard** i Hjelmdrup, Egtved Sogn. Postforb. og St.: Egtved, hvortil c.  $2\frac{1}{2}$  Km. Tlf. 36 over Egtved Central. Gaarden ligger c. 19 Km. fra Kolding. Ejer: *Søren Frederik Olesen*, som overtog Gaarden i Novbr. 1909, er født i Kjærbølling 4. Decbr. 1883 og gift med *Ane Kirstine Boldsen*, født i Mellerup 23. April 1887.

Matr.-Nr. 2 m. fl. af Hjelmstrup. Hartkorn 2 Tdr. 4 Skpr. 1 Fdkr. Ejendomsskyld 29,000 Kr. Brandassurance for Bygningerne c. 20,000 Kr. Areal 64 Tdr. Ld., deraf Ager 61½, Eng 2, Have og Gaardsplads ½. Agermarken drives i en 8 Marksdrift: Havre, benyttet Brak, Rug, Roer, Blandsød, Havre og 2aars Græs. Jordens Bonitet er Sandmuld paa Sand- og Alunderlag. Der holdes 18 Køer, 20 Stkr. Ungkvæg og Kalve og 1 Tyr af rød dansk Race, 5 Heste, 1 Plag og 2 Faar. Sidste Aar solgtes c. 50 Fedesvin.

Gaarden blev solgt til nuv. Ejer af Christen Christoffersen, som c. 15 Aar tidligere havde overtaget den ved Giftermaal med Thomas Christensens Enke.

Gaarden laa oprindeligt inde i Hjelmstrup By, men er udflyttet tæt SV. for Byen formentlig af Thomas Christensen. De smukke Bygninger ligger højt og frit og er opførte efter Brand c. 1900, Hovedb. har Tegtag, Avlsb. Cementstenstage.

**Amhedegaard**, Egtved Sogn. Postforb. og St.: Egtved, hvortil c. 2½ Km. Gaarden ligger c. 22 Km. fra Vejle og Kolding. Ejer: *Hans N. Jensen*, som overtog Gaarden 11. Febr. 1912, er født i Haderslev 2. Novbr. 1886 og gift med *Ane Sørensen*, født i Oustrup 26. Febr. 1890.

Matr.-Nr. 1a m. fl. af Amhede. Hartkorn 2 Tdr. 2 Skpr. ¼ Alb. Ejendomsskyld 28,000 Kr. Brandassurance for Bygningerne 19,600 Kr. Areal 125 Tdr. Ld., deraf Ager 90, Eng 8, Plantage 20, Have og Gaardsplads 1, Veje m. m. 6. Agermarken drives i en 8 Marksdrift: Havre, Rug, Blandsød, Roer, Havre og 3aars Græs. Jordens Bonitet er dels Lermuld paa Lerunderlag og dels Sandmuld paa Sand- og Grusunderlag. Der holdes 18 Køer, 25 Stkr. Ungkvæg og Kalve og 1 Tyr af jysk Race, 5 Heste samt 2 Plage. Sidste Aar solgtes c. 25 Fedesvin.

Amhedegaard overdroges c. 1865 af Andreas Nielsen til hans Svigersøn, Laurids Vinkel, der 1906 overdrog den til Sønnen, Andreas Vinkel, af hvem nuv. Ejer købte.

Gaarden ligger i Amhede umiddelbart N. for Landevejen. Hovedb., der er opført c. 1880—84, er grundmuret og straatækket ligesom Avlsb.; Laden er dog tækket med Pandplader. — Plantagen, der bestaar af Gran, ligger S. for Gaarden. Engen ligger tæt N. for Gaarden.

**Østerlund**, Egtved Sogn. Postforb.: Egtved, og St.: Rauning, hvortil c. 4 Km. Gaarden ligger c. 13 Km. fra Vejle. Ejer: *Jens Kr. Møller*, som overtog Gaarden i Efteraaret 1891, er født i Ødsted 11. Marts 1861 og gift med *Johanne Kathrine Nielsen*, født paa Ejendommen 3. Septbr. 1870.



Østerlund.

Matr.-Nr. 16a m. fl. af Vork. Hartkorn 4 Tdr. Ejendomsskyld 30,000 Kr. Areal 80 Tdr. Ld., deraf Ager 64, Eng 7, Skov 8, Have og Gaardsplads 1. Agermarken drives i en 9 Marksdrift: Havre, Staldfoder m. m., Rug, Roer, Byg eller Blandsød, Havre og 3aars Græs. Jordens Bonitet er dels Lermuld og dels Sand-

muld paa Ler- og Sandunderlag. Der holdes 20 Køer, 15 Stkr. Ungkvæg og Kalve og 1 Tyr af rød dansk Race, 4 Heste, 3 Plage og Føl samt 5 Faar. Sidste Aar solgtes c. 25 Fedesvin.

Østerlund blev i Begyndelsen af 1850erne overdraget Peder Nielsen, den nuv. Ejers Svigerfader, af dennes Stedfader, Niels Hansen.

Gaarden ligger c. 2 Km. Ø. for Vork By og er af Grundmur, Hovedb. med Cementstenstag, Avlsb. med Straatage. Elektrisk Lys og Kraft er indlagt. — Engen, der er Overrislingseng, ligger N. og V. fra Byen. Skoven ligger hovedsagelig N. for Gaarden i Bestand af Gran. Markerne ligger samlede ved Gaarden.

Indtil c. 1871 var Ejendommens Jordtilliggende kun paa c. 50 Tdr. Ld., men der tilkøbtes da en Nabogaard.

**Højstrup**, Egtved Sogn. Postforb.: Egtved, og St.: Rauning, hvortil c. 2 Km. Gaarden ligger c. 15 Km. fra Vejle. Ejer: *Jens Jepsen Knudsen*, som overtog Gaarden i Marts 1902, er født paa Ejendommen 20. Marts 1876 og gift med *Ane Bruun*, født i Riisgaard 2. Jan. 1877.

Matr.-Nr. 7a m. fl. af Vork. Hartkorn 4 Tdr. 4 Skpr. 1 Fdkr.  $\frac{1}{4}$  Alb. Ejendomsskyld 31,000 Kr. Brandassurance for Bygningerne 23,000 Kr. Areal 70 Tdr. Ld., deraf Ager 53, Eng 10, Skov 6, Have og Gaardsplads 1. Agermarken drives



Højstrup.

i en Marksdrift: Havre, Roer og Staldfoder, Rug og Hvede, Roer, Blandsæd, Havre og 2aars Græs. Jordens Bonitet er dels Lermuld og dels Sandmuld paa Ler- og Grusunderlag. Der holdes 16 Køer, 16 Stkr. Ungkvæg og Kalve og 1 Tyr af rød dansk Race, 4 Heste, 2 Plage og 2 Faar. Sidste Aar solgtes c. 35 Fedesvin.

Højstrup blev nuv. Ejer overdraget af hans Moder, Johanne, f. Christensen, Enke efter den i 1884 afdøde Niels Knudsen, der 1873 havde købt af Christen Mortensen, som havde faaet Ejendommen overdraget af sin Svigerfader, i hvis Slægt den havde været i adskillige Aar.

Gaarden ligger paa sin oprindelige Plads i Vork By og er opført i solid og smuk Grundmur, Hovedb. med Cementstenstag, Kostalden med Pandeplader, de øvrige Bygninger har Straatage. Elektrisk Lys og Kraft er indlagt. — Jorderne ligger samlede S. og N. for Gaarden og har en noget bølgeformet Overflade.

Af Hestebesætningen er to Hopper præmierede.

**Enghavegaard**, Egtved Sogn. Postforb.: Egtved, og St.: Rauning, hvortil c. 2 Km. Gaarden ligger c. 15 Km. fra Vejle. Ejer: *Jens Stinus Jensen*, som overtog Gaarden i Marts 1898, er født paa Ejendommen 2. Septbr. 1872 og gift med *Maren Sørensen*, født i Vork 13. Novbr. 1872.

Matr.-Nr. 3a m. fl. af Vork. Hartkorn 5 Tdr. 1 Skp. 3 Fdkr. 1 Alb. Ejendomsskyld 28,000 Kr. Brandassurance for Bygningerne 22,000 Kr. Areal 73 Tdr. Ld., deraf Ager 60, Eng 8, Skov 4, Have og Gaardsplads 1. Agermarken drives i en 8 Marksdrift: Havre, Roer, Byg og Blandsæd, Blandsæd og Rug, Havre og 3aars Græs. Jordens Bonitet er dels Lermuld og dels Sandmuld paa Ler- og Sand-



underlag. Der holdes 20 Køer, 20 Stkr. Ungkvæg og Kalve og 1 Tyr af rød dansk Race, 5 Heste, 3 Plage og Føl, 1 Faar. Sidste Aar solgtes c. 50 Fedesvin.

Enghavegaard blev overdraget den nuv. Ejer af dennes Fader, Jens Jepsen Jensen, som 1859 fik Gaarden af sin Svigerfader, Anders Christensen; hans Svigerfader,



Enghavegaard.

Jens Knudsen, havde den før ham, og i hans Slægts Besiddelse har den været gennem flere Slægtled.

Gaarden ligger paa sin oprindelige Plads inde i Byen. Bygningerne, af hvilke Hovedb. er opført 1862 og ligesom Kostalden bærer Cementstentag, er opførte i Grundmur; Stald og Lade bærer Straatage. Elektrisk Lys og Kraft er installeret paa Gaarden.

Engen, der delvis er Overrislingseng, ligger dels V., dels N. for Gaarden, Markerne ligger i to Dele. Oprindelig var Arealet c. 50 Tdr. Ld. større end nu.

**Riis Ladegaard**, Egtved Sogn. Postforb.: Egtved, og St.: Rauning, hvortil c. 4 Km. Gaarden ligger c. 14 Km. fra Vejle. Ejer: *Anders A. Ladegaard*, som overtog Gaarden 16. Marts 1907, er født paa Ejendommen 8. Oktbr. 1876 og gift med *Kristine Christensen*, født i Otterup 28. Febr. 1882.

Matr.-Nr. 15e m. fl. af Vork. Hartkorn 2 Tdr. 7 Skpr. 1 Fdkr. Ejendoms-



Riis Ladegaard.

skyld 30,000 Kr. Brandassurance for Bygningerne 19,000 Kr. Areal 65 Tdr. Ld., deraf Ager 59, Eng 2, Skov 3, Have og Gaardsplads 1. Agermarken drives i en 9 Marksdrift: Havre, Roer og Staldfoder, Hvede og Rug, Roer, Blandsæd, Havre og 3aars Græs. Jordens Bonitet er hovedsagelig god Lermuld paa Lerunderlag.

Der holdes 20 Køer, 23 Stkr. Ungkvæg og Kalve og 1 Tyr af rød dansk Race, 5 Heste, 2 Plage og 2 Faar. Sidste Aar solgtes c. 60 Fedesvin.

Riis Ladegaard er nuv. Ejer overdraget af hans Fader, Jørgen J. A. Ladegaard, som 20. Juni 1870 købte det meste af Jorden fra Riisgaard og lod Bygningerne opføre.

Gaarden ligger c. 2 Km. SØ. for Vork By tæt S. for Vejen til Mølkær og er opført i solid Grundmur med Straatage, undtagen Halvdelen af s. Længe, der staar i Bindingsværk. Elektrisk Lys og Kraft er indlagt. — Jorderne ligger samlede ved Gaarden. Tid efter anden har den nuv. Ejers Fader tilkøbt et Par mindre Ejendomme og yderligere en Parcel fra Riisgaard.

**Christiansminde**, Egtved Sogn. Postforb. og St.: Egtved, hvortil c. 4 Km. Gaarden ligger c. 19 Km. fra Vejle. Ejer: *Jens Jensen*, som overtog Gaarden 1. Oktbr. 1899, er født i Rugsted 24. Maj 1871 og gift med *Mette Marie Hansen*, født paa Lille Ballegaard 15. Juni 1878.



Christiansminde.

Matr.-Nr. 1a m. fl. af Refsgaard. Hartkorn 4 Tdr. 2 Skpr. 2 Fdkr. 1½ Alb. Skovskuld 1 Alb. Ejendomsskuld 28,000 Kr. Brandassurance for Bygningerne 16,300 Kr. Areal 96 Tdr. Ld., deraf Ager 61, Eng 12, Skov 5, Græsningsjord 17, Have og Gaardsplads 1. Agermarken drives i en 8 Marksdrift: Havre, Roer, Blandsæd, Rug, Havre og 3aars Græs. Jordens Bonitet er paa de 35 Tdr. Ld. Lermuld paa Lerunderlag. Resten er Sandmuld paa Grus- og Sandunderlag. Der holdes 16 Køer, 17 Stkr. Ungkvæg og Kalve og 1 Tyr af rød dansk Race, 5 Heste, 2 Plage og 3 Faar. Sidste Aar solgtes c. 25 Fedesvin og c. 50 Maanedsgriese.

Christiansminde blev solgt til nuv. Ejer af Jens Christian Jensen, som 1896 havde overtaget den efter sin Svigermoder, Else Ebbesen, Enke efter Christen Ebbesen, der c. 1850 havde faaet Ejendommen overdraget af sin Fader.

Gaarden, hvorfra der er smuk Udsigt over det kønne, omliggende Terræn, ligger i den v. Side af Refsgaard By; den er opført i solid Grundmur med Tegl- og Paptage. — Jorderne ligger samlede ved Gaarden over hovedsagelig jævnt Terræn.

Oprindeligt havde Ejendommen et betydeligt større Jordtilliggende, men i 1850'erne frasolgte den daværende Ejer c. 34 Tdr. Ld. til en Slætning.

**Thomasminde**, Egtved Sogn. Postforb.: Egtved, og St.: Bindeballe, hvortil c. 2 Km. Tlf. 29 over Egtved Central. Gaarden ligger c. 24 Km. fra Kolding. Ejer: *Søren Thomsen*, som overtog Gaarden i Maj 1879, er født i Egtved 11. Febr. 1855 og gift med *Marie Dorthea Nielsen*, født i Borlev 5. Decbr. 1858.

Matr.-Nr. 4a m. fl. af Spiarup. Hartkorn 7 Tdr. 1 Fdkr. ¾ Alb. Ejendomsskuld 32,000 Kr. Brandassurance for Bygningerne 17,585 Kr. Areal 238 Tdr. Ld., deraf Ager 135, Eng 30, Skov 15, ubenyttede Arealer 17, Græsningsjord 40, Have og Gaardsplads 1. Agermarken drives i en 9 Marksdrift: Havre, Roer, Blandsæd, Rug, Havre og 4aars Græs. Jordens Bonitet er paa den største Del Sandjord

ellers dels Lermuld og dels Sandmuld paa Ler- og Sandunderlag. Der holdes 18 Køer, 32 Stkr. Ungkvæg og Kalve og 2 Tyre af rød dansk Race, 6 Heste, 2 Plage og 6 Faar. Sidste Aar solgtes c. 45 Fedesvin.



Thomasminde.

Thomasminde ejedes i sin Tid af Thomas Sørensen, der døde 1826, og dennes Enke overdrog c. 1844 Gaarden til sin Søn, Antoni Thomsen, hvis Enke giftede sig anden Gang med hans Broder, Mads Thomsen, der fik Gaarden overdraget 1846; han døde 1870, og Enken, Ane Sofie, f. Madsen, overdrog til sin Svigersøn, den nuv. Ejer.

Gaarden ligger i Spiarup By. Bygningerne, af hvilke Hovedb. er opført 1854, er grundmurede og straatækkede.

Skoven bestaar, med Undtagelse af 1 Td. Ld. Bøgeskov, af Gran, plantet af den nuv. Ejer. Engen er god Kultureng og ligger Ø. for Gaarden. Oprindelig var Ejendommen betydelig mindre, men den nuv. Ejers Svigerfader har tilkøbt en Del Jord Tid efter anden. — Til Gaarden hører et betydeligt Ferskvandsfiskeri, anlagt 1900 af den nuv. Ejer.

**Thorstedgaard**, Egtved Sogn. Postforb. og St.: Egtved, hvortil c. 5 Km. Gaarden ligger c. 24 Km. fra Kolding og Vejle. Ejer: *Laurids Madsen*, som over-



Thorstedgaard.

tog Gaarden 20. Septbr. 1911, er født paa Ejendommen og gift med *Inger Petersen*, født i Oustrup 30. Decbr. 1886.

Matr.-Nr. 1a m. fl. af Øster Thorsted. Hartkorn 4 Tdr. 3 Skpr. 2 Fdkr. 1 ¼ Alb. Ejendomsskyld 28,000 Kr. Brandassurance for Bygningerne 18,000 Kr. Areal

203 Tdr. Ld., deraf Ager 100, Eng 10, Mose 20, Plantage 23, Hede 25, Græsningsjord 24, Have og Gaardsplads 1. Agermarken drives i en 9 Marksdrift: Helbrak, Rug, Blandsæd, Roer m. m., Havre og 4aars Græs. Jordens Bonitet er meget forskelligartet, men hovedsagelig Sandmuld paa Sandunderlag. Der holdes 16 Køer, 16 Stkr. Ungkvæg og Kalve af blandet Race, 5 Heste, 2 Plage og 8 Faar. Sidste Aar solgtes c. 25 Fedesvin.

Thorstedgaard er nuv. Ejer overdraget af hans Fader, Mads Thomsen Madsen, som 23. Juli 1879 fik den efter sin Fader, Lauge Madsen, der ligeledes havde overtaget den efter sin Fader.

Den overordentlig solide og velholdte Gaard ligger i Thorsted By umiddelbart N. for Landevejen og staar i Grundmur med Straatage. Plantagen ligger tæt N. for Gaarden og er plantet i Tiden mellem 1900 og 1908. Engen ligger V. og N. for Gaarden og er Natureng. Markerne ligger samlede mod N. og Ø. Ejendommen har tidligere været betydelig større.

Paa Marken N. for Gaarden ligger en fredet Høj, »Kirkehøj« kaldet; her skal i ældre Tid have ligget en Kirke.

**Nyberg Mølle**, Egtved Sogn. Postforb. og St.: Egtved, hvortil c. 3½ Km. Tlf. 19 over Egtved Central. Gaarden ligger c. 23 Km. fra Kolding. Ejer: *Niels Bjerre Thygesen*, som overtog Gaarden 1. April 1912, er født i Bølling 6. Marts 1879 og gift med *Kathrine Nielsen*, født i Esbjerg 16. Oktbr. 1884.



Nyberg Mølle.

Matr.-Nr. 6 m. fl. af Spiarup. Hartkorn 3 Tdr. 7 Skpr. 2 Fdkr. 2 Alb. Ejendomsskyld 30,000 Kr. Brandassurance for Bygningerne 31,000 Kr. Areal 118 Tdr. Ld., deraf Ager 70, Eng 20, Mose 4, Plantage 16, Græsningsjord 7, Have og Gaardsplads 1. Agermarken drives i en 7 Marksdrift: Havre, Roer, Blandsæd, Rug, Havre og 2aars Græs. Jordens Bonitet er Sandmuld paa Sand- og Grusunderlag. Der holdes 10 Køer, 17 Stkr. Ungkvæg og Kalve af rød dansk Race, 4 Heste, 2 Plage og 4 Faar. Sidste Aar solgtes c. 35 Fedesvin og c. 40 Maanedsgrise.

Nyberg Mølle har den nuv. Ejer købt af Overretssagfører Grüner, som havde arvet den efter sin Svigerfader, Sagfører Kragelund.

Gaarden ligger særdeles smukt ved Landevejen til Billund og er opført i Grundmur med Undtagelse af Laden, der er af Bindingsværk; Hovedb. og Møllen har Cementstenstag, Avlsb. Straatage. — Engen er god Overrislingseng og ligger c. 2 Km. NV. for Gaarden. Markerne ligger samlede ved Gaarden.

Til Ejendommen hører et Mølleri; Møllen drives ved Vandkraft. Tidligere var der tillige Brændevinsbrænderi og Savskæreri paa Ejendommen.

**Ødstedbygaard**, Ødsted Sogn. Postforb.: Vejle, hvortil c. 10 Km., og St.: Vingsted, hvortil c. 3 Km. Tlf. 20 over Ødsted Central. Ejer: Sognefoged *Jørg.*

*P. Alminde*, som overtog Gaarden i Decbr. 1897, er født i Alminde 8. April 1870 og gift med *Marie Kirstine Hansen-Enggaard*, født i Ødsted 19. Oktbr. 1870.

Matr.-Nr. 7a m. fl. af Ødsted. Hartkorn 3 Tdr. 7 Skpr. Ejendomsskyld 28,000 Kr. Brandassurance for Bygningerne c. 22,000 Kr. Areal 66½ Td. Ld., deraf Ager 40, Eng 10, Mose 1, Skov 14½, Have og Gaardsplads 1. Agermarken drives i en 8 Marksdrift: Havre, Roer, Blandsæd, Græs, Rug, Havre og 2aars Græs. Jordens Bonitet er god Sandmuld paa Grusunderlag. Der holdes 12 Køer, 12 Stkr. Ungkvæg og Kalve af rød dansk Race, 3 Heste og 2 Faar. Sidste Aar solgtes c. 35 Fedesvin og c. 40 Maanedsgribe.

Ødstedbygaard købte den nuv. Ejer af Theodor Poulsen, som 24. Decbr. 1889 købte den ved Dødsboauktion efter Peder Sørensen, der havde faaet den overdraget af sin Stedfader, Johan Peder Olesen; denne havde overtaget Ejendommen ved Giftermaal med Søren Madsens Enke.

Gaarden ligger paa sin oprindelige Plads inde i Ødsted By umiddelbart ved Amtsvejen og er opført i Grundmur c. 1854—56, Hovedb. med Tegltag, Laden med Pande-



Ødstedbygaard.

plader, Sidelængerne er straatækte. — Skoven ligger c. 2 Km. mod V. i Bestand af Bøg og Gran. — Engen ligger c. 3 Km. NV. for Gaarden. Markerne ligger samlet N. og Ø. for Gaarden og gennemskæres af Amtsvejen.

**Højgaard**, Ødsted Sogn. Postforb.: Vejle, og St.: Gravens, hvortil c. 4 Km. Gaarden ligger c. 13 Km. fra Vejle. Ejer: *Ude Madsen Bennedsen*, som overtog Gaarden i Efteraaret 1910, er født paa Ejendommen 11. Febr. 1875.

Matr.-Nr. 3a m. fl. af Ammitsbøl. Hartkorn 3 Tdr. 7 Skpr. 2 Fdkr. ¼ Alb. Skovskyld 1 Fdkr. 2 Alb. Ejendomsskyld 36,000 Kr. Brandassurance for Bygningerne 21,200 Kr. Areal 76 Tdr. Ld., deraf Ager 54, Mose 1, Skov 20, Have og Gaardsplads 1. Agermarken drives i en 9 Marksdrift: Havre, Helbrak, Hvede og Rug, Roer, Byg, Havre og 3aars Græs. Jordens Bonitet er god, mild Lermuld paa Lerunderlag. Der holdes 12 Køer, 22 Stkr. Ungkvæg og Kalve og 1 Tyr af rød dansk Race, 3 Heste og 2 Plage. Sidste Aar solgtes c. 45 Fedesvin.

Højgaard fik den nuv. Ejer af Faderen, Jens Bennedsen, som 1874 fik den overdraget af Svigerfaderen, Ude Thomsen; denne overtog den 1829 efter sin Svigerfader, Ole Madsen; han var Søn af en Gaardejer inde i Byen og fik af denne overdraget Jorden, der hører til den nuv. Gaard, og som da var en Udmærket af Fødegaarden; paa denne Jord opførte han c. 1799 Bygningerne.

Bygningerne er grundmurede. Petroleumsmotor er installeret paa Gaarden. — Skoven, hvis Bestand er Bøg, er fraliggende c. ½ Km. mod S., det er gammel Fredskov.

**Ammitsbøl Mølle**, Ødsted Sogn. Postforb. og St.: Vejle, hvortil c. 12 Km. Ejer: *Peter Christensen Schmidt*, som overtog Gaarden 1. Maj 1881, er født i Nordborg 7. Maj 1856 og gift med *Nielsine Hansen*, født paa Røjle Mølle 17. Novbr. 1849.

Matr.-Nr. 3e m. fl. af Ammitsbøl. Hartkorn 2 Tdr. 6 Skpr. 1 Fdkr. 2½ Alb. Ejendomsskyld 30,000 Kr. Brandassurance for Bygningerne c. 24,000 Kr. Areal 32 Tdr. Ld., deraf Ager 31½, Have og Gaardsplads ½. Agermarken drives i en 8 Marksdrift: Havre, Roer, Byg, Hvede, Havre og 3aars Græs. Jordens Bonitet er overvejende Lermuld paa Lerunderlag. Der holdes 10 Køer, 10 Stkr. Ungkvæg og Kalve af rød dansk Race, 3 Heste, 1 Plag og 1 Faar. Sidste Aar solgtes c. 30 Fedesvin og c. 50 Maanedsgriise.

Ammitsbøl Mølle blev opført 1868 af Carstensen. Christen Pedersen solgte den til den nuv. Ejer, der 24. Marts 1909 købte Møllens Jorder fra Rugstedgaard.

Møllen ligger i Ammitsbøl Bys Sydvestside. Bygningerne er grundmurede og Længen, der rummer Lade og Stald, bærer Cemenstenstag. Bageribygningen er opført 1869. 1896 installeredes Petroleumsmotor. Jorderne ligger samlede S. for Møllen langs Amtsvæjen.

**Søndergaard**, Ødsted Sogn. Postforb.: Vejle, hvortil c. 12 Km., og St.: Vingsted, hvortil c. 4 Km. Tlf. 22 over Ødsted Central. Ejer: *Søren Augustinus Olesen*, som overtog Gaarden 16. Juli 1903, er født paa Ejendommen 21. Juli



Søndergaard.

1875 og gift med *Else Kirstine Mortensen*, født paa Stadegaard, Højen, 27. Febr. 1877.

Matr.-Nr. 9a m. fl. af Ammitsbøl. Hartkorn 2 Tdr. 6 Skpr. 1 Fdkr. 2¼ Alb. Skovskyl 1 Fdkr. ½ Alb. Ejendomsskyld 30,000 Kr. Brandassurance for Bygningerne 16,000 Kr. Areal 88 Tdr. Ld., deraf Ager 59, Skov 28, Have og Gaardsplads 1. Agermarken drives i en 9 Marksdrift: Havre, Roer, Byg, Rug, Havre og 4aars Græs. Jordens Bonitet er dels Lermuld paa Lerunderlag, dels Sandmuld paa Grusunderlag. Der holdes 18 Køer, 12 Stkr. Ungkvæg og Kalve af rød dansk Race, 4 Heste og 2 Plage. Sidste Aar solgtes c. 55 Fedesvin.

Søndergaard blev 4. Jan. 1783 tilskødet Jens Sørensen, som 17. Juni 1840 overdrog den til Sønnen, Ole Jensen, der 15. Oktbr. 1868 afhændede den til sin Søn, Niels Olesen, nuv. Ejers Fader.

Gaarden ligger i den s. Del af Ammitsbøl By. Den store, smukke, herskabelige Hovedb. er grundmuret med Tegltag, Avlsb. staar væsentlig i Grundmur med Straatage. — Skoven ligger c. 2 Km. mod S. i Bestand af Bøg, Eg og Gran. Markerne ligger samlede ved Gaarden langs den ø. Side af Kolding Landevej.

Af Hestebesætningen er en Hoppe præmieret.

**Engdal**, Ødsted Sogn. Postforb.: Vejle, og St.: Gravens, hvortil c. 5 Km. Gaarden ligger c. 14 Km. fra Vejle. Ejer: *Peder Olesen Lomholt*, som overtog Gaarden i Efteraaret 1888, er født paa Ejendommen 26. Septbr. 1865 og gift med *Anna Sørensen*, født i Ammitsbøl 2. Oktbr. 1874.

Matr.-Nr. 5a m. fl. af Rugsted. Hartkorn 5 Tdr. 3 Fdkr. 2¼ Alb. Ejendomsskyld 32,000 Kr. Brandassurance for Bygningerne 22,373 Kr., for en Fodermester-

bolig 1,900 Kr. Areal 65 Tdr. Ld., deraf Ager 57, Eng 4, Skov 3, Have og Gaardsplads 1. Af Agermarken drives 36 Tdr. Ld. i en 9 Marksdrift: Havre, Roer, Byg, Rug, Blandsæd og Roer, Havre og 3aars Græs; Resten i en 8 Marksdrift: Havre, Helbrak, Hvede, Blandsæd, Havre og 3aars Græs. Jordens Bonitet er hovedsagelig god Lermuld paa Lerunderlag. Der holdes 18 Køer, 16 Stkr. Ungkvæg og Kalve og 1 Tyr af rød dansk Race, 4 Heste, 2 Plage og 2 Faar. Sidste Aar solgtes c. 50 Fedesvin.

Engdalen ejedes i sin Tid af Frederik Laursen, hvis Enke, der havde været gift to Gange tidligere, nemlig med Søren Pedersen og Peder Pedersen Skov, solgte 1864 til den nuv. Ejers Fader, Søren Pedersen Lomholt.

Gaarden ligger inde i Rugsted By. Bygningerne, af hvilke Hovedb. bærer Skifertag, Avlsb. Cementstenstage, er grundmurede. Gaarden har eget Vandværk med Springvand i Gaard og Have.

Skoven ligger ved Egtved. Markerne ligger dels ved Ribe Landevej, dels ved Gaarden. Oprindelig hørte der c. 40—50 Tdr. Ld. mere til Ejendommen.

## Elbo Herred.



**Albjerg**, Bredstrup Sogn. Postforb. og St.: Pjedsted, hvortil c. 2½ Km. Tlf. 55 over Bredstrup Central. Gaarden ligger c. 7 Km. fra Fredericia. Ejer: *Niels Abraham Sørensen*, som overtog Gaarden i Efteraaret 1912, er født paa Kjærsgaard 15. Febr. 1867 og gift med *Ane Karoline Nielsen*, født i Bredstrup 14. Decbr. 1871.

Matr.-Nr. 6c m. fl. af Bredstrup. Hartkorn 4 Tdr. 1 Skp. 3 Fdkr. ¼ Alb. Ejendomsskyld 28,000 Kr. Brandassurance for Bygningerne 14,000 Kr. Areal 36 Tdr. Ld., deraf Ager 18½, Eng 3½, Skov 2½, Græsningsjord 11, Have og Gaardsplads ½. Agermarken drives i en 6 Marksdrift: Havre, Hvede, Roer, Byg, Havre og 1aars Græs. Jordens Bonitet er Lermuld paa Lerunderlag. Der holdes 2 Køer, 16 Stkr. Handelskreaturer af blandet Race samt 2 Heste. Sidste Aar solgtes 8 Fedesvin.

Albjerg's Historie skriver sig fra 1912, da Ejeren lod Bygningerne opføre paa en Udmark til en ham hidtil tilhørende Gaard.

Gaarden ligger S. for Bredstrup By og er opført i Grundmur, Hovedb. med Cementstenstag, Avlsb. med Paptage. Vand er indlagt fra eget Vandværk. — Engen, der delvis er Overrislingseng, ligger ved Pjedstedsspang. Skoven har Bestand af Bøg og Gran.

**Haugaard**, Bredstrup Sogn. Postforb. og St.: Pjedsted, hvortil c. 1½ Km. Gaarden ligger c. 7 Km. fra Fredericia. Ejer: *Ude Sørensen Lassen*, som overtog Gaarden 11. Maj 1910, er født paa Ejendommen 23. Aug. 1874 og gift med *Julie Holt*, født paa Sandal i Erritsø 30. Septbr. 1871.

Matr.-Nr. 8a m. fl. af Bredstrup. Hartkorn 5 Tdr. 3 Skpr. 3 Fdkr. 1½ Alb. Ejendomsskyld 30,000 Kr. Brandassurance for Bygningerne 15,800 Kr. Areal 48½ Td. Ld., deraf Ager 38, Eng 8, Mose 1¼, Have og Gaardsplads ½, Veje ¼. Af Agermarken drives 30 Tdr. Ld. i en 6 Marksdrift: Helbrak, Rug og Hvede, Byg, Havre og 2aars Græs; 2 Tdr. Ld. dyrkes stadig med Roer, 4 Tdr. Ld. med vedvarende Græs, Resten drives i Vekseldrift med Havre og Græs. Jordens Bonitet er paa 31 Tdr. Ld. stærk Lermuld paa Lerunderlag, Resten er Sandmuld paa Sandunderlag. Der holdes 10 Køer, 14 Stkr. Ungkvæg og Kalve og 1 Tyr af blandet Race, 3 Heste og 4 Faar. Sidste Aar solgtes 12 Fedesvin og c. 25 Maanedsgriese.

Haugaard solgtes 4. Juli 1769 fra Koldinghus Rytterdistrikt til Michel Petersen, der 17. Febr. 1800 overdrog den til sin Søn, Johan Michelsen; denne lod 9. Decbr. 1848 Gaarden overgaa til sin Svigersøn, Ude Petersen, der døde 16. Decbr. 1870, og hvis Svigersøn, den nuv. Ejers Fader, Søren Iversen Lassen, 18. Novbr. 1873 overtog Ejendommen efter ham.

Gaarden ligger tæt Ø. for Bredstrup By, fra hvilken den udflyttedes 1866. Hovedb. er grundmuret med Tegltag, Sidelængerne er opførte i Bindingsværk. — Engen er fraliggende i Elbodalen. Jorderne ligger i fire Dele; de 31 Tdr. Ld. er beliggende ved Gaarden.

**Elmstrupgaard**, Bredstrup Sogn. Postforb.: Fredericia, hvortil c. 7 Km., og St.: Pjedsted, hvortil c. 4 Km. Ejer: *Anders Jensen*, som overtog Gaarden 1. Aug. 1890, er født i Kongsted 31. Jan. 1864 og gift med *Ane Kirstine Clausen*, født paa Kampesgaard i Kragelund 17. Septbr. 1863.

Matr.-Nr. 8a m. fl. af Kongsted. Hartkorn 5 Tdr. 1 Skp. 1 Alb. Ejendoms-skyld 31,000 Kr. Brandassurance for Bygningerne 22,124 Kr. Areal 41 Tdr. Ld., deraf Ager 39, Eng 1½, Have og Gaardsplads ½. Agermarken drives i en 8 Marksdrift: Havre, Roer, Byg, Rug og Hvede, Havre og 3aars Græs. Jordens Bonitet er god, mild Lermuld paa Lerunderlag. Der holdes 14 Køer, 12 Stkr. Ungkvæg



Elmstrupgaard.

og Kalve af jysk Race, 3 Heste, 1 Plag og 2 Faar. Sidste Aar solgtes c. 30 Fedesvin.

Elmstrupgaard blev 22. Oktbr. 1793 ved Auktion købt af Simon Henriksen, der 23. Juni 1807 skødede den til sin Søn, Henrik Simonsen, hvis Enke 29. Aug. 1826 overdrog den til sin Svigersøn, Thomas Jørgensen; 28. Jan. 1865 overdrog han den til Sønnen, Jens Thomsen, hvis Forlovede, Cecilie Kirstine Barsø, i Følge Testamente udstedt af ham 26. Jan. 1876 overtog den efter hans Død; 24. Jan. 1877 giftede hun sig med Jens Eriksen, af hvem nuv. Ejer har købt.

Den smukke, solidt opførte Gaard ligger tæt Ø. for Kongsted By og er af Grundmur, Hovedb. med Cementstenstag, v. og ø. Længe bærer Tegltage, Laden Straatag. Elektrisk Lys og Kraft er indlagt. Jorderne ligger samlede ved Gaarden.

**Kastaniely**, Bredstrup Sogn. Postforb.: Fredericia, hvortil c. 7 Km., og St.: Pjedsted, hvortil c. 3½ Km. Tlf. 40 over Bredstrup Central. Ejer: *Hans Geertsen*, som overtog Gaarden 10. Decbr. 1895, er født paa Ejendommen 29. Jan. 1863 og gift med *Ane Malene Claus Johansen*, født i Tolstrup 24. Aug. 1876.

Matr.-Nr. 1 m. fl. af Kongsted. Hartkorn 8 Tdr. 5 Skpr. 1 Fdkr. 1½ Alb. Ejendomsskyld 48,000 Kr. Brandassurance for Bygningerne c. 24,000 Kr. Areal 69 Tdr. Ld., deraf Ager 60½, Eng og Mose 6, Skov 1½, Have og Gaardsplads 1. Agermarken drives i en 7 Marksdrift: Havre, Roer, Byg, Hvede, Havre og 2aars Græs. Jordens Bonitet er hovedsagelig god, mild Lermuld paa Lerunderlag. Der holdes 16 Køer, 14 Stkr. Ungkvæg og Kalve af rød dansk Race, 5 Heste, 2 Plage og 2 Faar. Sidste Aar solgtes 4 Fedesvin og c. 60 Avlssvin.

Kastaniely købtes 5. April 1802 til Arvefæste af Geert Jørgensen, der 24. Novbr. 1832 overdrog Gaarden til sin Svigersøn, Mads Hansen; dennes Enke giftede sig med Peder Laursen, der overtog Gaarden c. 1835, og som 19. Oktbr. 1855 overdrog den til Stedsønnen, Geert Madsen, den nuv. Ejers Fader.



Gaarden ligger NØ. for Kongsted By. Bygningerne er grundmurede. Hovedb., der er opført 1861, bærer Tegltag, Sidelængerne Straatage og Laden Pandeplader. Jorderne, af hvilke 20 Tdr. Ld. tilkøbtes 1911, ligger spredt med Undtagelse af 42 Tdr. Ld., der ligger samlet ved Gaarden.

Kvægbesætningen er præmieret.

**Møllersminde**, Taulov Sogn. Postforb. og St.: Taulov, hvortil c. 1 Km. Gaarden ligger c. 10 Km. fra Fredericia. Ejer: *Hans Ladegaard Andersen*, som overtog Gaarden 1. April 1911, er født i Pjedsted 24. Septbr. 1888 og gift med *Kathrine Sørensen*, født i Ammitsbøl 8. Juli 1891.

Matr.-Nr. 8a m. fl. af Taulov. Hartkorn 3 Tdr. 5 Skpr. 2 Fdkr. Ejendomsskyld 30,000 Kr. Brandassurance for Bygningerne c. 20,000 Kr. Areal 59 Tdr. Ld., deraf Ager 48½, Eng 4, Mose 2, Skov 4, Have og Gaardsplads ½. Agermarken drives i en 8 Marksdrift med Veksel af Vintersæd, Vaarsæd, Roer og Græs. Jordens Bonitet er hovedsagelig Lermuld paa Lerunderlag. Der holdes 14 Køer, 14 Stkr. Ungkvæg og Kalve og 2 Tyre af rød dansk Race samt 4 Heste. Sidste Aar solgtes c. 25 Fedesvin.

Møllersminde blev solgt til nuv. Ejer af Peder Sørensen Møller, som 26. Juni 1887 havde faaet den overdraget af Faderen, Søren Hansen Møller.

Gaarden ligger tæt N. for Taulov By og er opført i Grundmur og Cementstøbning. Elektrisk Lys og Kraft er indlagt. — Skoven ligger i Taulov Skov hovedsagelig i Bestand af Bøg. Engen, der er Overrislingseng, ligger mod V.

**Højgaard**, Taulov Sogn. Postforb. og St.: Taulov. Tlf. 40 over Taulov Central. Gaarden ligger c. 11 Km. fra Fredericia. Ejer: *Peter Petersen*, som overtog Gaarden 1. April 1905, er født i Sønder Stenderup 25. Febr. 1872 og gift med *Anna Magdaline Schelde*, født i Vraa pr.Ejstrup 26. Aug. 1878.

Matr.-Nr. 4a m. fl. af Taulov. Hartkorn 5 Tdr. 5 Skpr. 1 Fdkr. ½ Alb. Ejendomsskyld 34,000 Kr. Brandassurance for Bygningerne 23,900 Kr. Areal 70 Tdr. Ld., deraf Ager 44, Eng 4, Mose 6, Skov 6, Græsningsjord 9, Have og Gaardsplads 1. Agermarken drives i en 9 Marksdrift: Havre, Roer, Byg, Rug eller Hvede, Græs, Havre, Sukkerroer, Blandsæd og Græs. Jordens Bonitet er hovedsagelig Lermuld paa Lerunderlag. Der holdes 14 Køer, 16 Stkr. Ungkvæg og Kalve af rød dansk Race samt 4 Heste. Sidste Aar solgtes c. 35 Fedesvin.

Højgaard købte nuv. Ejer af Hans Johansen, som Aaret før havde købt af Iver Iversen; denne havde købt af Hans Damkær, der tidligere købte af Laurits Fougaard, til hvem P. Høj havde solgt; P. Høj fik Gaarden efter sin Fader, P. Høj, i hvis Slægts Besiddelse Ejendommen har været i flere Generationer.

Gaarden ligger paa sin oprindelige Plads inde i Taulov By. Den er opført efter Brand c. 1892 i Grundmur, Hovedb. med Tegltag, Avlsb. med Paptage. Elektrisk Lys og Kraft er indlagt.

Skoven, hvis Bestand er Bøg og Gran, ligger tæt Ø. for Gaarden. Markerne ligger noget spredt.

**H. N. Hansens Gaard**, Gudsø, Taulov Sogn. Postforb. og St.: Taulov, hvortil c. 3 Km. Gaarden ligger c. 9 Km. fra Kolding. Ejer: *Hans Nicolaj Hansen*, som overtog Gaarden i Marts 1911, er født paa Ejendommen 24. Juni 1870 og gift med *Grethe Hansen*, født 27. Marts 1875.

Matr.-Nr. 2a m. fl. af Gudsø. Hartkorn 2 Tdr. 6 Skpr. 1½ Alb. Ejendomsskyld 28,000 Kr. Brandassurance for Bygningerne 20,400 Kr. Areal 47 Tdr. Ld., deraf Ager 36, Eng 8, Mose 2, Skov ½, Have og Gaardsplads ½. Af Agermarken drives 12 Tdr. Ld. i en 8 Marksdrift: Havre, Roer, Byg, Roer, Havre og 3aars Græs; Resten i en 6 Marksdrift: Havre, Helbrak og Roer, Rug og Blandsæd, Havre og 2aars Græs. Jordens Bonitet er paa 12 Tdr. Ld. Lermuld paa Lerunderlag, Resten er hovedsagelig Sandmuld paa Sandunderlag. Der holdes 14 Køer, 10 Stkr. Ungkvæg og Kalve af blandet Race, 3 Heste og 1 Faar. Sidste Aar solgtes c. 30 Fedesvin.

Gaarden ejedes i sin Tid af Søren Iversen, som skal have tilgiftet sig den; han overdrog den i Slutningen af 1820erne til sin Svigersøn, Hans Nicolaj Simonsen, hvis Enke c. 1865 overdrog den til Sønnen, Simon Hansen; dennes Enke døde 1896, og

Sønnen, Søren Hansen, overtog da Gaarden. som siden gik over til Broderen, den nuv. Ejer.

Gaarden ligger smukt og hyggeligt inde i Byen tæt S. for Landevejen. Bygningerne,



H. N. Hansens Gaard.

undtagen ø. Længe, der staar i Bindingsværk, er grundmurede; Hovedb., den v. og s. Længe bærer Cementstenstage, ø. Længe er straaetækket. Elektrisk Lys og Kraft er installeret paa Gaarden fra Fredericia Højspændingsværk.

**C. Hansen Basses Gaard**, Gudsø, Taulov Sogn. Postforb. og St.: Taulov, hvortil c. 3 Km. Gaarden ligger c. 9 Km. fra Kolding. Ejer: *Christian Hansen Basse*, som overtog Gaarden 1. April 1891, er født i Gudsø 20. Oktbr. 1865 og gift med *Dorthea Kathrine Poulsen*, født i Skovgaarde 6. Marts 1862.

Matr.-Nr. 1a m. fl. af Gudsø. Hartkorn 3 Tdr. 5 Skpr. 3 Fdkr. 2¼ Alb. Ejendomsskyld 30,000 Kr. Brandassurance for Bygningerne 17,500 Kr. Areal 62½ Td. Ld., deraf Ager 44½, Eng 9, Mose 6, Skov 2½, Have og Gaardsplads ½. Agermarken drives i en 9 Marksdrift: Havre, ½ Helbrak ½ Roer, Rug og Byg, Blandsæd, Roer, Byg, Havre og 2aars Græs. Jordens Bonitet er Sandmuld paa Sand- og nogle Steder Lerunderlag. Der holdes 8 Køer, 22 Stkr. Ungkvæg og Kalve af blandet Race, 3 Heste og 1 Faar. Sidste Aar solgtes c. 30 Fedesvin.



C. Hansen Basses Gaard.

Gaarden blev solgt til nuv. Ejer af H. J. Kongsted, som 1868 havde overtaget den ved Giftermaal med Søren Hansens Enke; S. Hansen havde 1861 overtaget Ejendommen efter sin Svigerfader, Laue Pedersen, der havde købt den i Midten af 1850erne. Tidligere Ejere er Peder Pedersen, Christian Nielsen og Jens Christensen.

Gaarden ligger meget smukt i den s. Del af Byen og er opførte i Grundmur med Straatage efter Brand i Slutningen af 1830erne. Elektrisk Lys og Kraft er installeret fra Fredericia Højspændingsværk.

Af Jorderne ligger 47 Tdr. Ld. samlede ved Gaarden, medens Resten ligger c. 1½ Km. mod N. Oprindeligt hørte der c. 18 Tdr. Ld. mindre til Ejendommen, idet dette Areal Tid efter anden er tilkøbt.

**Holmensgaard**, Taulov Sogn. Postforb. og St.: Taulov, hvortil c. 2 Km. Tlf. 14 over Gudsø Central. Gaarden ligger c. 10 Km. fra Kolding. Ejer: *Hans Peter Bjerresgaard Hansen*, som overtog Gaarden i Efteraaret 1885, er født paa Ejendommen 31. Juli 1856 og gift med *Kirstine Nielsen*, født i Taulov 19. Marts 1859.

Matr.-Nr. 3a m. fl. af Oddersted. Hartkorn 5 Tdr. 2 Skpr. 3 Fdkr. 1½ Alb. Ejendomsskyld 30,000 Kr. Brandassurance for Bygningerne 14,700 Kr. Areal 54 Tdr. Ld., deraf Ager 27, Eng 3, Mose ½, Skov 3, Græsningsjord 20, Have og Gaardsplads ½. Agermarken drives i en 9 Marksdrift: Havre, Vikkehavre, Vintersæd, Roer, Byg, Havre og 3aars Græs. Jordens Bonitet er Lermuld paa



Holmensgaard.

Lerunderlag. Der holdes 8 Køer, 26 Stkr. Ungkvæg og Kalve af blandet Race, 4 Heste samt 4 Plage og Føl. Sidste Aar solgtes 6 Fedesvin og c. 60 Maanedsgriese.

Holmensgaard ejedes tidligere af Hans Christian Hansen, der c. 1800 overdrog den til sin Brodersøn, Hans Hansen, hvis Søn, Hans Christian Hansen, c. 1847 overtog den; dennes Enke, Maren, f. Pedersen, overdrog Gaarden til sin Søn, den nuv. Ejer.

Gaarden ligger paa sin oprindelige Plads inde i Oddersted By. Hovedb. og Laden er opførte i Bindingsværk og bærer Straatage ligesom de grundmurede Sidelænger. Med Untagelse af c. 17 Tdr. Ld. ligger Jorderne samlede ved Gaarden. Øerne Kidholm i Kolding Fjord hører til Gaarden.

Af Hestebesætningen er to Stambogshopper og en Stambogshingst præmieret.

**Frederiksminde**, Taulov Sogn. Postforb. og St.: Taulov, hvortil c. 2 Km. Gaarden ligger c. 10 Km. fra Kolding. Ejerinde: Enkefru *Abelone Hansen*, som overtog Gaarden i Septbr. 1908, er født i Smidstrup 7. Febr. 1878 og var gift med *Just Madsen Hansen*, født i Haastrup 21. Juni 1879.

Matr.-Nr. 6a m. fl. af Oddersted. Hartkorn 5 Tdr. 3 Skpr. Ejendomsskyld 34,500 Kr. Brandassurance for Bygningerne c. 20,000 Kr. Areal 51 Tdr. Ld., deraf Ager 49½, Mose ⅓, Skov ⅓, Have og Gaardsplads ½. Gaarden drives af Ejerinden. Af Agermarken drives 22 Tdr. Ld. i en 8 Marksdrift: Havre, Helbrak, Hvede, Roer, Byg, Havre og 2aars Græs; Resten i en 8 Marksdrift: Staldfoder,

Rug, Blandsæd, Roer, Havre og 3aars Græs. Jordens Bonitet er dels Lermuld og dels Sandmuld paa Ler- og Sandunderlag. Der holdes 14 Køer, 14 Stkr. Ungkvæg og Kalve og 1 Tyr af blandet Race, 4 Heste, 2 Plage og 2 Faar. Sidste Aar solgtes c. 30 Fedesvin.



Frederiksminde.

Frederiksminde har den nuv. Ejerindes afdøde Mand overtaget 1904, efter sin Farbroder, Frederik Hansen, der 14. April 1860 havde faaet den efter sin Fader, Hans Frederiksen, som formentlig havde købt 1830.

Gaarden ligger paa sin oprindelige Plads inde i Byen. Hoveddb. er opført i Bindingsværk, Avlsb. i Grundmur, alle med Straatage. Elektrisk Kraft er installeret fra Fredericia Højspændingsværk. — Markerne ligger samlede ved Gaarden.

**Ussingsminde**, Taulov Sogn. Postforb. og St.: Taulov, hvortil c. 3 Km. Gaarden ligger c. 12 Km. fra Kolding. Ejer: *Mads Johannes Madsen*, som overtog Gaarden i Efteraaret 1907, er født i Nørre Snede 5. Maj 1876 og gift med *Marie Kristine Jacobsen*, født i Lilballe 26. Marts 1875.



Ussingsminde.

Matr.-Nr. 5b m. fl. af Oddersted. Hartkorn 3 Tdr. 5 Skpr. 1¼ Alb. Ejendomsskyld 32,500 Kr. Brandassurance for Bygningerne 16,000 Kr. Areal 39 Tdr. Ld., deraf Ager 30½, Eng og Mose 3, Skov 2, Græsningsjord 3, Have og Gaardsplads ½. Af Agermarken drives 20 Tdr. Ld. i en 8 Marksdrift: Havre, Roer,

Byg, Roer, Blandsæd, Havre og 2aars Græs; Resten i en 8 Marksdrift: Havre, Roer og Kartoffler, Blandsæd med Agerhejre og Rundbælg, Vintersæd, Havre og 2aars Græs. Jordens Bonitet er dels Lermuld paa Lerunderlag, dels Sandmuld paa Sandunderlag. Der holdes 12 Køer, 13 Stkr. Ungkvæg og Kalve og 1 Tyr af blandet Race, 3 Heste og 2 Plage. Sidste Aar solgtes c. 30 Fedesvin.

Ussingsminde blev 1849 af Nicolaj Lucht overdraget dennes Søn, Christoffer Nicolajsen Lucht, der 18. Maj 1851 solgte til Kirsten, f. Nielsdatter, som i Begyndelsen af 1870erne overdrog den til Sønnen, Niels Madsen, hvis Søster, Johanne Madsen, c. 1890 overtog den efter Broderen og 1903 overdrog den til sin Søsterdatter, nuv. Ejers Hustru. Da nuv. Ejer overtog Gaarden, var den kun paa c. 24 Tdr. Ld., men 1914 tilkøbte han en Nabogaard.

Gaarden ligger i Oddersted By. Hovedb. staar i Bindingsværk med Straatag, Avlsb. er grundmurede med Cementstenstage. Elektrisk Lys og Kraft er indlagt fra Fredericia Højspændingsværk. — Af Markerne ligger c. 22 Tdr. Ld. samlede ved Gaarden, medens Resten er fraliggende mod S.

**Lundegaard**, Taulov Sogn. Postforb. og St.: Taulov, hvortil c. 2 Km. Tlf. 31a over Taulov Central. Gaarden ligger c. 10 Km. fra Fredericia. Ejer: *Søren Kongsted Jensen*, som overtog Gaarden 1. Maj 1914, er født i Stupdrup 9. Decbr. 1888 og gift med *Bertha Nissen*, født i Hareby 1. Maj 1886.



Lundegaard.

Matr.-Nr. 12a m. fl. af Børup. Hartkorn 5 Tdr. 1 Fdkr. 1½ Alb. Ejendoms-skyld 30,000 Kr. Brandassurance for Bygningerne 16,100 Kr. Areal 38½ Td. Ld., deraf Ager 33½, Mose ½, Skov 1, Græsningsjord 3, Have og Gaardsplads ½. Agermarken drives i en 7 Marksdrift: Havre, Hvede, Roer, Byg, Havre og 2aars Græs. Jordens Bonitet er Lermuld paa Lerunderlag. Der holdes 13 Køer, 12 Stkr. Ungkvæg og Kalve af blandet Race samt 2 Heste. Sidste Aar solgtes c. 30 Fedesvin.

Lundegaard ejedes i sin Tid af Jens Ignatius, der havde overtaget Gaarden efter sin Fader; hans Enke giftede sig med Jørgen Lassen, der overtog Gaarden og senere overdrog den til Sønnen, Jens Christian Lassen, hvis Enke solgte til T. Th. Petersen, denne solgte til Niels Nielsen, der solgte til Peter Iversen, af hvem nuv. Ejer har købt.

Gaarden, der indtil c. 1820—30 laa inde i Børup By, ligger tæt S. for denne ved Snoghøj-Kolding Landevej. Hovedb. er grundmuret og bærer Tegtag, Avlsb. er opførte i Bindingsværk med Straatage. — Jorderne ligger samlede ved Gaarden.

**Fogedsminde**, Taulov Sogn. Postforb. og St.: Taulov, hvortil c. 1 Km. Gaarden ligger c. 10 Km. fra Fredericia. Ejer: *Niels Christian Nielsen*, som overtog Gaarden i April 1913, er født i Tømmerup 23. Septbr. 1874 og gift med *Marie Thomsen*, født i Højrup 7. Juni 1875.

Matr.-Nr. 7a m. fl. af Børup. Hartkorn 6 Tdr. 5 Skpr. 2 Fdkr. 2¼ Alb. Ejendomsskyld 40,000 Kr. Brandassurance for Bygningerne 19,000 Kr. Areal 70 Tdr. Ld., deraf Ager 46½, Eng 4, Mose ½, Skov 9, Græsningsjord 9, Have

og Gaardsplads 1. Agermarken drives uden noget fast Sædskifte endnu, da hele Arealet henlæa i Græs, da Ejeren overtog Gaarden. Jordens Bonitet er Lermuld paa Lerunderlag. Der holdes 12 Køer, 16 Stkr. Ungkvæg og Kalve af Korthorns-Race, 3 Heste og 5 Faar. Sidste Aar solgtes c. 25 Fedesvin og c. 125 Maanedsgriise.

Fogedsminde blev solgt til nuv. Ejer af dennes Hustrus Morbroder, Niels Peter Nielsen Foged,, som c. 1881 havde faaet den af Faderen, Niels Nielsen, der 1836 havde overtaget den efter sin Fader.

Gaarden ligger i Børup By. Hovedb. er af Grundmur, Avlsb. af Bindingsværk, alle Bygningerne bærer Straatage. Skoven, hvis Bestand er ung Bøg, og Engen, der er god Overrislingeng, ligger ved Rugballegaard.

**Mariesminde**, Taulov Sogn. Postforb. og St.: Taulov, hvortil c. 1 Km. Tlf. 27 over Taulov Central. Gaarden ligger c. 10 Km. fra Fredericia. Ejer: *Peter Nielsen Larsen*, som overtog Gaarden i Maj 1892, er født i Nørre Aaby 7. Aug. 1866 og gift med *Karen Marie Sine Hansen*, født paa Ejendommen 22. Decbr. 1872.

Matr.-Nr. 4a m. fl. af Børup. Hartkorn 6 Tdr. 7 Skpr. 1 Fdkr. 2¼ Alb. Ejendomsskyld 37,000 Kr. Brandassurance for Bygningerne 22,000 Kr. Areal



Mariesminde.

60 Tdr. Ld., deraf Ager 51½, Eng 2, Mose ½, Skov 2, Græsningsjord 3, Have og Gaardsplads 1. Agermarken drives i en 8 Marksdrift: Havre, Roer, Byg, Staldfoder og Roer, Hvede, Havre og 2aars Græs. Jordens Bonitet er Lermuld paa Lerunderlag. Der holdes 18 Køer, 14 Stkr. Ungkvæg og Kalve af rød dansk Race, 5 Heste, 3 Plage og Føl samt 3 Faar. Sidste Aar solgtes c. 40 Fedesvin og c. 35 Maanedsgriise.

Mariesminde blev i sin Tid af Søren Johansen overdraget til dennes Søn, Christen Hansen Sørensen, hvis Enke overdrog den til sin Datter, den nuv. Ejers Hustru.

Gaarden ligger paa sin oprindelige Plads inde i Børup By. Bygningerne er, med Undtagelse af Laden, der staar i Bindingsværk, grundmurede; Hovedb., der er opført 1860, bærer Tegtag, Avlsb. er straaetækkede. Gaardens faste Maskiner drives ved Elektricitet, og i Bygningerne er indlagt elektrisk Lys fra Fredericia Højspændingsværk. Jorderne ligger i tre Dele.

**Ejsingballegaard**, Taulov Sogn. Postforb. og St.: Taulov, hvortil c. 2 Km. Gaarden ligger c. 10 Km. fra Fredericia. Ejer: *Peter Sørensen*, som overtog Gaarden 28. Oktbr. 1910, er født i Kongsted 16. Juli 1878 og gift med *Anna Enevoldsen*, født i Taulov 21. Maj 1880.

Matr.-Nr. 11a m. fl. af Børup. Hartkorn 4 Tdr. 7 Skpr. 1¼ Alb. Ejendomsskyld 32,000 Kr. Brandassurance for Bygningerne 16,000 Kr. Areal 40 Tdr. Ld., deraf Ager 31½, Eng 3, Skov ½, Græsningsjord 5. Agermarken drives i en 7 Marksdrift: Havre, Roer, Byg, Roer og Rug, Havre og 2aars Græs. Jordens Bonitet er Lermuld paa Lerunderlag. Der holdes 14 Køer, 15 Stkr. Ungkvæg og

Kalve og 1 Tyr af Korhornsrace, 3 Heste og 1 Plag. Sidste Aar solgtes 6 Fedesvin og c. 135 Maanedsgriise.

Ejsingballegaard blev solgt til nuv. Ejer af Fuglsang Ravn, der Aaret før havde købt af Jens Nielsen, som c. 1890 overtog Gaarden efter sin Onkel, Søren Johnsen, den menes at have overtaget den efter sin Fader c. 1850.

Gaarden laa tidligere inde i Børup By, men udflyttedes efter Brand til sin nuv. Plads lidt S. for Byen. Hovedb. og de to Længer er grundmurede, medens v. Længe er af Bindingsværk, Markerne ligger samlede ved Gaarden.

Svinebesætningen er præmieret. Ejeren er tildelt Præmier for Havebrug og vel-drevet Landbrug.

**Mariesminde**, Taulov Sogn. Postforb. og St.: Taulov, hvortil c. 2 Km. Gaarden ligger c. 10 Km. fra Fredericia. Ejer: *Niels Nielsen Foged*, som overtog Gaarden i Juni 1910, er født i Børupskov 15. Aug. 1883 og gift med *Mette Christensen-Brems*, født paa Skærbæk 8. Maj 1883.

Matr.-Nr. 7a m. fl. af Børup. Hartkorn 4 Tdr. 7 Skpr. 1 Fdkr.  $\frac{1}{4}$  Alb. Ejendomsskyld 28,500 Kr. Brandassurance for Bygningerne c. 16,000 Kr. Areal 40 Tdr. Ld., deraf Ager 29, Eng og Mose  $\frac{1}{2}$ , Skov 8, Græsningsjord 2, Have og Gaardsplads  $\frac{1}{2}$ . Agermarken drives i en 8 Marksdrift: Havre, Rug og Hvede, Roer, Byg, Havre og 3aars Græs. Jordens Bonitet er god Muldjord paa Ler- og Sandunderlag. Der holdes 12 Køer, 10 Stkr. Ungkvæg og Kalve af rød dansk Race samt 3 Heste. Sidste Aar solgtes c. 15 Fedesvin.

Mariesminde overdroges 1881 til Laurits Nielsen af dennes Moder; hans Broder, den nuv. Ejers Fader, Jeppe Nielsen Foged, overtog Gaarden i Novbr. 1892.

Gaarden, der ligger smukt ved Kolding-Snoghøj Landevej, er 1881 udstykket fra Ejers Faders Fødegård i Børup By. Hovedb. bærer Tegltag og er grundmuret ligesom de straatækkede Avlsb. — Jorderne ligger i tre Dele.

**Bjerregaard**, Taulov Sogn. Postforb. og St.: Taulov, hvortil c. 2 Km. Tlf. 21 over Taulov Central. Gaarden ligger c. 12 Km. fra Fredericia. Ejer: *Lorents Jensen Holt*, som overtog Gaarden 1. April 1908, er født paa Ejendommen 15. April 1877 og gift med *Ane Hansen*, født i Erritsø 15. Oktbr. 1885.



Bjerregaard.

Matr.-Nr. 9a m. fl. af Skærbæk. Hartkorn 3 Tdr. 7 Skpr. 3 Fdkr.  $\frac{1}{4}$  Alb. Ejendomsskyld 30,000 Kr. Brandassurance for Bygningerne 20,900 Kr. Areal 47 Tdr. Ld., deraf Ager 41, Eng  $\frac{1}{2}$ , Mose  $\frac{1}{2}$ , Skov 3, Græsningsjord  $1\frac{1}{2}$ , Have og Gaardsplads  $\frac{1}{2}$ . Agermarken drives i en 9 Marksdrift: Havre, Roer, Blandsæd, Hvede og Rug, Roer, Byg, Havre og 2aars Græs. Jordens Bonitet er dels Lermuld og dels Sandmuld paa Ler- og Sandunderlag. Der holdes 12 Køer, 10 Stkr. Ungkvæg og Kalve og 1 Tyr af rød dansk Race, 3 Heste og 2 Plage. Sidste Aar solgtes c. 30 Fedesvin.

Bjerregaard blev overdraget nuv. Ejer af dennes Fader, Jens Hansen Holt, der er en bekendt Lægprædikant, og som 26. Juli 1866 overtog den efter sin Svigermoder, Kirsten Marie, f. Hansdatter, Enke efter den i 1865 afdøde Sognefoged Christen Lorentsen, der formenes 1837 at have overtaget den efter sin Fader, Lorents Thomsen. Oprindelig hørte Gaarden under Koldinghus Rytterdistrikt.

Gaarden ligger smukt umiddelbart ved Kolding Landevej. Bygningerne er opførte dels i Grundmur, dels i Bindingsværk. Elektrisk Lys er indlagt, og Petroleumsmotor findes paa Gaarden. Lorents Thomsen lod 1774 Bygningerne udflytte fra Skærbæk By og lod i en Bjælke, som endnu findes indmuret i ø. Længe, indhugge følgende Vers: »Jeg flyttet er fra Skærbæk By, Ved Guds og Kongens Naade, Gid Ild og Storm, Gid Uheld fly fra mig, Gud for mig raade.«

Kvægbesætningen er præmieret.

**H. Nielsen Hansens Gaard** i Skærbæk, Taulov Sogn. Postforb. og St.: Taulov, hvortil c. 3½ Km. Gaarden ligger c. 13 Km. fra Fredericia. Ejer: *Hans Nielsen Hansen*, som overtog Gaarden i Foraaret 1897, er født paa Ejendommen 31. Jan. 1867 og gift med *Lyne Marie Albrektsen*, født i Taarup 20. Febr. 1874.

Matr.-Nr. 4a m. fl. af Skærbæk. Hartkorn 4 Tdr. 2 Skpr. 3 Fdkr. ½ Alb. Ejendomsskyld 28,000 Kr. Brandassurance for Bygningerne 18,000 Kr. Areal 47½ Td. Ld., deraf Ager 36½, Eng 3, Mose ½, Græsningsjord 7, Have og Gaardsplads ½. Agermarken drives i en 8 Marksdrift: Havre, Helbrak, Rug og Hvede, Byg, Roer, Havre og 2aars Græs. Jordens Bonitet er dels Lermuld og dels Sandmuld paa Ler- og Sandunderlag. Der holdes 10 Køer, 15 Stkr. Ungkvæg og Kalve og 1 Tyr af blandet Race, 3 Heste, 2 Plage og 3 Faar. Sidste Aar solgtes c. 5 Fedesvin og c. 100 Maanedsgrise.

Gaarden ejedes i sin Tid af Jens Thomsen; ved Auktionen 1858 efter dennes Enke købtes den af Jens Hansen, der er den nuv. Ejers Fader, og hvis Enke giftede sig anden Gang med Hans H. Pedersen.

Gaarden, fra hvilken der er smuk Udsigt over Kolding Fjord m. m., ligger inde i Skærbæk By. Hovedb., v. og ø. Længe er grundmurede; de to første bærer Tegltage, den sidste er straatækket ligesom s. Længe, der staar i Bindingsværk. Elektrisk Lys og Kraft er installeret paa Gaarden, der har eget Vandværk. — Af Markerne ligger 20 Tdr. Ld. ved Kolding Fjord, Resten ligger ved Gaarden.

**L. Hansens Gaard** i Skærbæk, Taulov Sogn. Postforb. og St.: Taulov, hvortil c. 3½ Km. Gaarden ligger c. 13 Km. fra Fredericia. Ejer: *Laurits Hansen*, som overtog Gaarden i Efteraaret 1906, er født i Gudsø 27. Juli 1872 og gift med *Marie Madsen*, født paa Ejendommen 16. Juli 1875.

Matr.-Nr. 5a m. fl. af Skærbæk. Hartkorn 3 Tdr. 6 Skpr. 1 Fdkr. 2½ Alb. Ejendomsskyld 30,000 Kr. Brandassurance for Bygningerne 18,000 Kr. Areal 37 Tdr. Ld., deraf Ager 27, Mose ½, Skov 1½, Græsningsjord 7½, Have og Gaardsplads ½. Agermarken drives i en 8 Marksdrift: Havre, Helbrak og Roer, Hvede og Byg, Blandsæd og Roer, Havre og 3aars Græs. Jordens Bonitet er Lermuld paa Lerunderlag. Der holdes 10 Køer, 12 Stkr. Ungkvæg og Kalve af blandet Race, 3 Heste og 1 Faar. Sidste Aar solgtes c. 20 Fedesvin.

Gaarden blev nuv. Ejer overdraget af hans Svigerfader, Jørgen Madsen, der 1874 havde købt den af Arvingerne efter sin Svoger, Jørgen Jensen, som 1868 havde faaet den efter Faderen, Jens Thomsen, der havde arvet den efter sin Fader, Thomas Hansen.

Den solide og velholdte Gaard ligger i Skærbæk By og er opført i Grundmur, Hovedb. har Cementstenstag, Avlsb. Tegltage. Elektrisk Lys og Kraft er indlagt. — Af Jorderne ligger c. 25 Tdr. Ld. samlede ved Gaarden, medens Resten ligger spredt.

**Himmerighus**, Ullerup Sogn. Postforb. og St.: Fredericia, hvortil c. 5 Km. Tlf. 18a over Hejse Central. Ejer: *Christian Schmidt*, som overtog Gaarden 1. Maj 1898, er født i Ullerup i Slesvig 18. Aug. 1858 og gift med *Maren Kathrine Olsen*, født paa Trælle Mark 3. Febr. 1876.

Matr.-Nr. 1a m. fl. af Ullerup. Hartkorn 3 Tdr. 6 Skpr. ¼ Alb. Ejendomsskyld 35,000 Kr. Brandassurance for Bygningerne 15,660 Kr. Areal 43 Tdr. Ld., deraf Ager 39½, Eng 1, Skov 2, Have og Gaardsplads ½. Agermarken drives i en 9 Marksdrift: Havre, Helbrak, Hvede, Byg og Roer, Blandsæd, Havre og



3aars Græs. Jordens Bonitet er Lermuld paa Lerunderlag. Der holdes 10 Køer, 10 Stkr. Ungkvæg og Kalve og 1 Tyr af jysk Race samt 2 Heste. Sidste Aar solgtes c. 25 Fedesvin.

Himmerighus blev 16. Novbr. 1841 overdraget Hans Jensen Uth af dennes Fader; førstnævnte skødede 7. Jan. 1881 Gaarden til Sønnen, Jens Hansen Uth, af hvem den nuv. Ejer købte.

Gaarden ligger ved Fredericia-Kolding Landevej og Vejle-Snoghøjvejens Skærings-



Himmerighus.

punkt. Hovedb., der er opført 1858, bærer Tegltag og er grundmuret ligesom Staldlængen; denne er straatækket ligesom de andre Avlsb., der staar i Bindingsværk.

Skoven, hvis Bestand er Eg og Gran, ligger umiddelbart Ø. for Gaarden. Markerne, hvis Areal oprindelig var noget mindre, ligger samlede ved Gaarden.

**Damsminde**, Vejlbysogn. Postforb. og St.: Fredericia, hvortil c. 4 Km. Tlf. 8 over Egum Central. Ejer: *Christian Marcus Andersen*, som overtog Gaarden 17. Maj 1906, er født paa Ejendommen 30. Septbr. 1872.

Matr.Nr. 6a m. fl. af Vejlbysogn. Hartkorn 4 Tdr. 7 Skpr. 1 Fdkr. 2 Alb. Ejendomsskyld 33,000 Kr. Brandassurance for Bygningerne 19,500 Kr. Areal 50 Tdr. Ld., deraf Ager 37½, Eng 3, Skov 7, Græsningsjord 2, Have og Gaardsplads ½. Agermarken drives i en 7 Marksdrift: Havre, Roer og Staldfoder eller Brak, Byg og Hvede, Roer og Blandsæd, Havre og 2aars Græs. Jordens Bonitet er god, dyb Muld paa Lerunderlag. Der holdes 15 Køer, 10 Stkr. Ungkvæg og Kalve af rød dansk Race, 4 Heste og 3 Faar. Sidste Aar solgtes c. 10 Fedesvin.

Damsminde er nuv. Ejer overdraget af hans Moder, Karen Andersen, Enke efter Niels Iver Andersen, som i Foraaret 1866 havde købt Gaarden af Peter Dahl, som havde faaet den efter sin Fader.

Gaarden laa indtil 1865 inde i Vejlbysogn, men nedbrændte da og blev derefter udflyttet til sin nuv. Plads tæt SØ. for Byen. Hovedb. er opført i Grundmur med Tegltag, Avlsb. i Bindingsværk med Straatage. Elektrisk Lys og Kraft er installeret.

Skoven ligger i Trelde Skov i Bestand af Bøg og Eg. Markerne ligger samlede ved Gaarden.

**Bjerggaard**, Vejlbysogn. Postforb. og St.: Fredericia, hvortil c. 4 Km. Ejer: *Lorets Kristian Nielsen Andersen*, som overtog Gaarden 9. Decbr. 1896, er født i Brejninge 27. Septbr. 1865 og gift med *Nielsine Margrethe Basse*, født i Herslev 1. Maj 1872.

Matr.-Nr. 3b m. fl. af Vejlbysogn. Hartkorn 3 Tdr. 7 Skpr. 2½ Alb. Ejendomsskyld 28,000 Kr. Brandassurance for Bygningerne c. 15,600 Kr. Areal 39 Tdr. Ld., deraf Ager 35½, Eng 3, Have og Gaardsplads ½. Agermarken drives i en 9 Marksdrift: Havre, Helbrak, Hvede, Roer, Byg, Havre og 3aars Græs. Paa Ejendommen drives lidt Frøavl. Jordens Bonitet er Lermuld paa Lerunderlag. Der holdes 14 Køer, 4 Stkr. Ungkvæg og Kalve af rød dansk Race, 3 Heste og 1 Faar. Sidste Aar solgtes c. 10 Fedesvin.

Bjerggaard er overdraget nuv. Ejer af dennes Fader; denne ejede Gaarden Matr.-Nr. 6a, hvorfra han udskilte Jorderne til Bjerggaard og lod Bygningerne opføre i 1894.

Gaarden ligger lidt S. for Vejlbj By umiddelbart ved Vejen til Fredericia. Byg-



Bjerggaard.

ningerne er grundmurede, Hovedb. og ø. Længe bærer Tegltage, v. Længe er straa-tækket. Elektrisk Lys og Kraft er installeret. — Jorderne, der ligger samlede S. og V. for Gaarden, har en jævn Overflade.

**Lykkesgaard**, Vejlbj Sogn. Postforb. og St.: Fredericia, hvortil c. 5 Km. Ejer: *Hans Jørgen Nielsen*, som overtog Gaarden 1. April 1910, er født i Lejerskov 26. Jan. 1871 og gift med *Dagmar Marie Deleuran*, født paa Kirstineberg 8. Juli 1883.

Matr.-Nr. 8a m. fl. af Egeskov. Hartkorn 4 Tdr. 5 Skpr. 3 Fdkr. Skovskyld  $\frac{1}{3}$  Alb. Ejendomsskyld 30,000 Kr. Brandassurance for Bygningerne 15,000 Kr. Areal 48 Tdr. Ld., deraf Ager  $42\frac{1}{2}$ , Eng 2, Skov 3, Have og Gaardsplads  $\frac{1}{2}$ . Agermarken drives i en 8 Marksdrift: Havre, Helbrak, Hvede, Byg, Roer, Havre og 2aars Græs. Jordens Bonitet er Lermuld paa Lerunderlag. Der holdes 14 Køer, 12 Stkr. Ungkvæg og Kalve af rød dansk Race samt 4 Heste. Sidste Aar solgtes c. 30 Fedesvin.



Lykkesgaard.

Lykkesgaard solgtes til nuv. Ejer, der i  $8\frac{1}{2}$  Aar havde forpagtet den, af Enken efter Hans Madsen Jepsen, der fik Gaarden overdraget 3. Aug. 1863 af sin Svigerfader, Søren Jessen, der havde faaet den 10. Juni 1835.

Gaarden, fra hvilken der er meget smuk Udsigt over Vejle Fjord m. m., ligger

tæt S. for Egeskov By og er 1863 udflyttet fra denne og opbygget efter Brand. Den stilfulde Hovedb. er opført i Grundmur med Tegtag, Avlsb. i Bindingsværk med Straatage. Gaardens faste Maskiner drives ved Elektricitet, og i Bygningerne er indlagt elektrisk Lys.

Terrænet over Markerne, som ligger samlede rundt om Gaarden, er jævnt.

**S. Madsens Gaard** i Egeskov, Vejlbj Sogn. Postforb. og St.: Fredericia, hvortil c. 6 Km. Ejer: *Søren Madsen*, som overtog Gaarden 1. Maj 1892, er født i Bøgeskov 10. Juni 1862 og gift med *Sara Jepsen*, født i Rans 22. Aug. 1855.

Matr.-Nr. 9 m. fl. af Egeskov. Hartkorn 6 Tdr. 3 Skpr. 2 Alb. Skovskyld 2 Alb. Ejendomsskyld 35,000 Kr. Brandassurance for Bygningerne 15,000 Kr. Areal 67 ½ Td. Ld., deraf Ager 31 ½, Eng 4, Skov 11 ½, Græsningsjord 20, Have og Gaardsplads ½. Agermarken drives i en 7 Marksdrift: Blandsæd, Helbrak, Rug og Hvede, Byg og Roer, Havre og 2aars Græs. Jordens Bonitet er dels Lermuld og dels Sandmuld paa Ler- og Sandunderlag. Der holdes 12 Køer, 10 Stkr. Ungkvæg og Kalve af rød dansk Race, 3 Heste, 1 Plag og 4 Faar. Sidste Aar solgtes c. 15 Fedesvin.

Gaarden er Ejeren overdraget af dennes Plejemoder, Inger Lund, som havde faaet den som Gave af sin Broder, Niels Lund, der tilligemed Søsteren Maren ved Skøde udstedt 19. Juni 1844 havde faaet den af Faderen, Søren Ousen.

Gaarden ligger paa sin oprindelige Plads i Egeskov By og er opført i Bindingsværk med Straatage.

**M. P. Geertsens Gaard** i Egeskov, Vejlbj Sogn. Postforb. og St.: Fredericia, hvortil c. 5 Km. Ejer: *Mads Peter Geertsen*, som overtog Gaarden i Maj 1892, er født i Kongsted 27. Jan. 1868 og gift med *Ane Jørgensen*, født i Andkær 25. Aug. 1864.



M. P. Geertsens Gaard.


Matr.-Nr. 2a m. fl. af Egeskov. Hartkorn 3 Tdr. 2 Skpr. 1 Fdkr. 1 Alb. Skovskyld 1 Fdkr. 2 ¾ Alb. Ejendomsskyld 33,500 Kr. Brandassurance for Bygningerne 14,000 Kr. Areal 60 Tdr. Ld., deraf Ager 35 ½, Eng 4, Skov 20, Have og Gaardsplads ½. Agermarken drives i en 7 Marksdrift: Havre, ½ Helbrak ½ Roer, Rug, Hvede og Byg, Havre og 2aars Græs. Jordens Bonitet er hovedsagelig Lermuld paa Lerunderlag. Der holdes 10 Køer, 11 Stkr. Ungkvæg og Kalve og 1 Tyr af rød dansk Race, 3 Heste, 2 Plage og 2 Faar. Sidste Aar solgtes c. 20 Fedesvin.

Gaarden, der oprindeligt var Annexgaard, blev solgt til nuv. Ejer af Anders Pedersen Kvist, som 20. Juni 1879 havde faaet den af Faderen, Peder Nielsen, der overtog Ejendommen ved 19. Jan. 1853 at indtræde i Ægteskab med Enken efter Anders Kvist, som formenes at have faaet den overdraget af sin Fader, Hans Kvist, der 24. Oktbr. 1788 frikøbte den fra Koldinghus.

Gaarden ligger umiddelbart Ø. for Kirken og er, med Undtagelse af en grundmuret Kostald, opført i Bindingsværk med Straatage. Elektrisk Lys og Kraft er indlagt. Skoven, hvis Bestand er Bøg, Eg og Ask, ligger i Trelde Skov. Markerne ligger, med Undtagelse af 10 Tdr. Ld., samlede ved Gaarden.

**Delingsminde**, Vejlby Sogn. Postforb. og St.: Fredericia, hvortil c. 4 Km. Ejer: *Hans Ousen*, som overtog Gaarden 1. Jan. 1901, er født paa Ejendommen 3. Jan. 1871 og gift med *Anna Sørensen*, født i Funder 9. Novbr. 1878.

Matr.-Nr. 1e m. fl. af Trelde. Hartkorn 4 Tdr. 2 Skpr. 1 Fdkr. 2¼ Alb. Skovskylt ¼ Alb. Ejendomsskyld 30,000 Kr. Brandassurance for Bygningerne 18,200 Kr. Areal 57 Tdr. Ld., deraf Ager 35½, Eng 3½, Skov 17½, Have og Gaardsplads ½. Agermarken drives i en 7 Marksdrift: Havre, ⅓ Helbrak ⅔ Roer og Staldfoder, Hvede og Rug samt Byg, Byg og Roer, Havre og 2aars Græs. Jordens Bonitet er stærk Lermuld paa Lerunderlag. Der holdes 10 Køer, 10 Stkr.



Delingsminde.

Ungkvæg og Kalve af rød dansk Race, 3 Heste, 2 Plage og 4 Faar. Sidste Aar solgtes c. 25 Fedesvin.

Delingsminde blev overdraget den nuv. Ejer af dennes Moder, hvis afdøde Mand, *Hans Peter Ousen*, 1860 havde faaet overdraget Gaarden af Faderen, *Jeppe Ousen*.

Gaarden, der ligger ved Vejen til Fredericia, og fra hvilken man har en ualmindelig smuk Udsigt, er udskilt fra en større Gaard, der ejedes af *Jeppe Ousen*, som da lod de nustaaende Bygninger opføre paa den udskilte Jord. Hovedb. er grundmuret med Tegltag, Avlsb. staar i Bindingsværk med Straatage.

Skoven, hvis Bestand hovedsagelig er Bøg og Eg, er fraliggende ved Lille Bælt c. 6 Km. mod S. Markerne ligger samlede omkring Gaarden.

**Bjerregaard**, Erritsø Sogn. Postforb. og St.: Fredericia, hvortil c. 4 Km. Ejer: *Niels Mikkelsen Bjerg*, som overtog Gaarden i Maj 1879, er født paa Ejendommen 12. Septbr. 1857 og gift med *Mette Marie Jensen*, født i Pjedsted 23. Juli 1859.

Matr.-Nr. 23a m. fl. af Erritsø. Hartkorn 4 Tdr. 2 Skpr. 1 Fdkr. ¼ Alb. Ejendomsskyld 30,000 Kr. Brandassurance for Bygningerne 16,250 Kr. Areal 37 Tdr. Ld., deraf Ager 33½, Eng 1½, Skov 1½, Have og Gaardsplads ½. Agermarken drives i en 9 Marksdrift: Havre, Rug, Blandsæd, Roer, Byg, Havre og 3aars Græs. Jordens Bonitet er Lermuld paa Lerunderlag. Der holdes 8 Køer, 17 Stkr. Ungkvæg og Kalve af blandet Race, 3 Heste og 1 Faar. Sidste Aar solgtes c. 10 Fedesvin.

Bjerregaard blev overdraget nuv. Ejer af hans Fader, *Mikkel Nielsen (Bjerg)*,

som 28. Decbr. 1845 havde faaet den af sin Fader, Niels Nielsen (Bjerg), der atter havde faaet den efter sin Fader.

Gaarden ligger i den ø. Del af Erritsø By og er opført i solid Grundmur, Hovedb. med Skifertag, Avlsb. med Tegltag. Elektrisk Kraft er indlagt paa Gaarden, der ogsaa har eget Vandværk. — Af Markerne ligger 23 Tdr. Ld. samlede ved Gaarden, Resten er fraliggende.

**J. Jensen Østergaards Gaard** i Erritsø, Erritsø Sogn. Postforb. og St.: Fredericia, hvortil c. 4 Km. Ejer: *Jens Jensen Østergaard*, som overtog Gaarden i Vinteren 1905, er født paa Ejendommen 4. April 1877 og gift med *Johanne Jørgensen*, født i Bække 16. Novbr. 1884.

Matr.-Nr. 34a m. fl. af Erritsø. Hartkorn 4 Tdr. 1 Skp. 2¼ Alb. Ejendoms-skyld 28,000 Kr. Brandassurance for Bygningerne 15,145 Kr. Areal 38 Tdr. Ld., deraf Ager 32½, Eng ½, Mose ½, Skov 4, Have og Gaardsplads ½. Agermarken drives i en 9 Marksdrift: Havre, Roer, Byg, Rug, Roer, Havre og 3aars Græs. Jordens Bonitet er hovedsagelig Lermuld paa Lerunderlag. Der holdes 7 Køer,



J. Jensen Østergaards Gaard.

12 Stkr. Ungkvæg og Kalve af rød dansk og blandet Race, 2 Heste og 2 Faar. Sidste Aar solgtes c. 15 Fedesvin.

Gaarden overtoges af nuv. Ejer af dennes Fader, Jens Jensen Østergaard, der 28. Aug. 1872 fik den overdraget af Faderen, Jens Jensen; denne havde faaet Gaarden tilskødet 8. Decbr. 1832 efter sin Fader, Jens Olesen.

Gaarden, fra hvilken der er en meget smuk Udsigt over Lille Bælt, Kattegat og til Fyn, ligger umiddelbart Ø. for Snoghøj-Fredericia Vejen. Bygningerne er opførte 1905 i Grundmur og bærer Tegltag med Undtagelse af Laden, der er straatækket. Gaardens faste Maskiner drives ved Elektricitet fra Fredericia Værk, der tillige leverer Lys til Bygningerne.

Skoven, hvis Bestand er Bøg og Ask, ligger midt i Marken. Markerne ligger samlede mod Ø.

**Sterbogaard**, Erritsø Sogn. Postforb. og St.: Fredericia, hvortil c. 4 Km. Ejer: *Hans Peter Lassen*, som overtog Gaarden 21. Oktbr. 1908, er født i Erritsø 24. Febr. 1879 og var gift med *Hansine Baungaard*, født i Sønderkov 31. Aug. 1879, død 3. April 1911.

Matr.-Nr. 15a m. fl. af Erritsø. Hartkorn 4 Tdr. 3 Skpr. 1 Fdkr. ¼ Alb. Ejendomsskyld 28,000 Kr. Brandassurance for Bygningerne 15,575 Kr. Areal 32 Tdr. Ld., deraf Ager 26½, Eng 1½, Mose 2, Skov 1½, Have og Gaardsplads ½. Agermarken drives i en 9 Marksdrift: Havre, Helbrak, Hvede og Rug, Elandsæd, Roer, Havre og 3aars Græs. Jordens Bonitet er god, mild Lermuld paa Lerunderlag. Der holdes 9 Køer, 5 Stkr. Ungkvæg og Kalve og 2 Tyre af rød dansk Race, 3 Heste og 2 Faar. Sidste Aar solgtes 6 Fedesvin og c. 20 Maanedsgrise.

Sterbogaard fik den nuv. Ejer efter sin Fader, Hans Davidsen Lassen, som c. 1881 havde faaet den af sin Stedmoder, Kirsten Marie, Enke efter David Hansen, der i Sommeren 1857 havde faaet Ejendommen efter sin Moder, Kirsten, f. Davidsdatter, Enke efter Hans Nielsen, som 10. Decbr. 1811 var Gaarden overdraget af Svigerfaderen, David Bertelsen. Denne havde 7. Juni 1782 faaet den af sin Svigerfader, Hans Pedersen Bundgaard, der 10. Febr. 1767 fik Skøde paa Gaarden af Kong Christian d. 7. efter formentlig først at have haft den i Fæste fra 1739, da hans Fader, Peder Hansen Bundgaard, afstod Fæstet til Fordel for Sønnen.



Sterbogaard.

Gaarden ligger paa sin oprindelige Plads i den ø. Del af Erritsø By. Hovedb. og Kostald er af Grundmur, henholdsvis med Skifer- og Straatage; de øvrige Bygninger staar i Bindingsværk med Straatage. Elektrisk Lys og Kraft er indlagt.

Markerne ligger noget spredt. Oprindelig hørte der c. 35 Tdr. Ld. mere til Ejendommen.

**Brogaard**, Erritsø Sogn. Postforb. og St.: Fredericia, hvortil c. 5 Km. Ejerinde: Enkefru *Else Hansen*, f. *Mikkelsen*, som overtog Gaarden 13. Decbr. 1909, er født paa Ejendommen 13. April 1870 og var gift med *Hans Henrik Hansen*, født i Erritsø 4. Novbr. 1869.

Matr.-Nr. 6a m. fl. af Erritsø. Hartkorn 5 Tdr. 4 Skpr. 1 Fdkr. Ejendoms-skyld 31,000 Kr. Brandassurance for Bygningerne 15,600 Kr. Areal 47 Tdr. Ld., deraf Ager 42½, Eng 2, Skov 2, Have og Gaardsplads ½. Gaarden drives af Ejerinden. Agermarken drives i en 9 Marksdrift: Halvbrak, Rug, Byg, Roer, Havre, Havre og 3½aars Græs. Jordens Bonitet er hovedsagelig god Muldjord paa Ler-underlag. Der holdes 12 Køer, 12 Stkr. Ungkvæg og Kalve og 1 Tyr af blandet Race, 3 Heste, 1 Plag og 2 Faar. Sidste Aar solgtes c. 10 Fedesvin.

Brogaard blev 29. Novbr. 1903 overdraget Ejerindens afdøde Mand af Svigermoderen, Maren, f. Laursen, Enke efter Peter Mikkelsen, som 21. Febr. 1877 havde faaet Ejendommen af sin Svigerfader, Lauge Pedersen.

Gaarden ligger i den v. Del af Erritsø Sogn og er, med Undtagelse af en grundmuret Kostald, opført i Bindingsværk med Straatage. Elektrisk Lys og Kraft er indlagt.

**P. Gydesens Gaard** i Erritsø, Erritsø Sogn. Postforb. og St.: Fredericia, hvortil c. 4 Km. Ejer: *Peder Gydesen*, som overtog Gaarden i Maj 1879, er født paa Jaunsgaard 16. Febr. 1852 og gift med *Johanne Jensen-Elkær*, født paa Ejendommen 28. Maj 1857.

Matr.-Nr. 3a m. fl. af Erritsø. Hartkorn 4 Tdr. 5 Skpr. 2 Fdkr. 1 Alb. Ejendomsskyld 28,000 Kr. Brandassurance for Bygningerne 15,200 Kr. Areal 35 Tdr. Ld., deraf Ager 30, Eng 2½, Mose ½, Skov 1½, Have og Gaardsplads ½. Agermarken drives i en 8 Marksdrift: Havre, Roer, Byg, Rug, Havre og 3aars Græs. Jordens Bonitet er Lermuld paa Lerunderlag. Der holdes 10 Køer,

10 Stkr. Ungkvæg og Kalve af blandet Race, 3 Heste, 1 Plag og 3 Faar. Sidste Aar solgtes c. 15 Fedesvin og c. 25 Maanedsgriise.

Gaarden blev overdraget den nuv. Ejer af dennes Svigerfader, Jens Knudsen, som 26. April 1852 overtog den efter sin Svigerfader, Peder Hansen Elkær. Denne fik



P. Gydesens Gaard.

1. Aug. 1815 Gaarden overdraget af Faderen, Hans Pedersen Elkær, som formentlig har taget den i Arv efter Forældrene. Oprindelig hørte Ejendommen under Koldinghus Rytterdistrikt.

Gaarden ligger paa sin oprindelige Plads inde i Byen. Hovedb. og ø. Længe er opførte i Bindingsværk med Straatage; Laden og Staldlængen er grundmurede, førstnævnte bærer Tegltag, sidstnævnte Straatag. Elektrisk Lys og Kraft er installeret paa Gaarden. I Hovedb. findes over en gammel Alkove et Billedskærerarbejde, der bærer Christian d. 7.'s Navnetræk. En gammel Kiste, der stammer fra 1584, skal stamme fra Hans Pedersen Elkærs Hustru, Mette Katrine, f. Rasmusdatter, der var fra Fyn.

**Nederballegaard**, Erritsø Sogn. Postforb. og St.: Fredericia, hvortil c. 7 Km. Ejer: *Iver Bendixen Kragh*, som overtog Gaarden i Maj 1906, er født paa Ejendommen 11. April 1882 og gift med *Bodil Jensen Ravn*, født paa Nabo-ejendommen 25. Marts 1887.



Nederballegaard.

Matr.-Nr. 21a m. fl. af Erritsø. Hartkorn 4 Tdr. 6 Skpr. 2 Fdkr. 1 Alb. Ejendomsskyld 34,000 Kr. Brandassurance for Bygningerne 23,400 Kr. Areal 48 Tdr. Ld., deraf Ager 46, Eng 1, Skov  $\frac{1}{2}$ , Have og Gaardsplads  $\frac{1}{2}$ . Agermarken drives i en 9 Marksdrift: Havre, Helbrak og Roer, Rug og Hvede, Byg, Roer, Havre og 3aars Græs. Jordens Bonitet er paa  $\frac{3}{5}$  af Arealet god

Muldjord paa Lerunderlag, paa  $\frac{2}{5}$  Sandmuld paa Sandunderlag. Der holdes 14 Køer, 14 Stkr. Ungkvæg og Kalve og 1 Tyr af rød dansk Race, 4 Heste, 2 Plage og 3 Faar. Sidste Aar solgtes c. 50 Fedesvin og c. 30 Maanedsgriise.

Nederballegaard fik den nuv. Ejer efter Faderen, Bendix Jensen Kragh, der havde faaet den 28. Febr. 1873 af sin Fader, Jens Bendixen Kragh, som 26. Marts 1845 havde faaet den overdraget af Faderen, Bendix Jensen Kragh, der havde faaet den 1. Novbr. 1804 formentlig efter sin Fader.

Gaarden, hvorfra der er smuk Udsigt over til Fyn og Lille Bælt, laa oprindelig inde i Erritsø By, men udflyttedes til sin nuv. Plads c. 3 Km. SØ. for Byen. Den er opført efter Brand 1911 i solid Grundmur, Hovedb. med Skifertag, Avlsb. med Tegltage. Elektrisk Lys og Kraft er indlagt paa Gaarden, der har eget Vandværk. — Jorderne, der delvis ligger over bakket Terræn, ligger samlede ved Gaarden.

**Hougaard**, Erritsø Sogn. Postforb. og St.: Fredericia, hvortil c. 5 Km. Ejer: *Anders Andersen*, som overtog Gaarden 1. April 1910, er født i Erritsø 4. Aug. 1884 og gift med *Kirstine Bundgaard*, født i Taulov 17. April 1888.

Matr.-Nr. 26a m. fl. af Erritsø. Hartkorn 4 Tdr. 4 Skpr. 3 Fdkr.  $\frac{1}{2}$  Alb. Ejendomsskyld 28,000 Kr. Brandassurance for Bygningerne 13,000 Kr. Areal 44 Tdr. Ld., deraf Ager 33 $\frac{1}{2}$ , Eng 2, Mose 2, Skov 6, Have og Gaardsplads  $\frac{1}{2}$ . Agermarken drives i en 8 Marksdrift: Halvbrak, Rug, Roer og Byg, Havre, Havre og 3 $\frac{1}{2}$ aars Græs. Jordens Bonitet er Lermuld paa Lerunderlag. Der holdes 10 Køer, 8 Stkr. Ungkvæg og Kalve og 1 Tyr af blandet Race, 3 Heste og 2 Faar. Sidste Aar solgtes c. 10 Fedesvin og c. 20 Maanedsgriise.

Hougaard ejedes i sin Tid af Mikkel Hougaard, og efter hvis Enkes Død Sønnen, Niels Hougaard, overtog Gaarden; han solgte faa Aar efter til den nuv. Ejer.

Gaarden, der formentlig 1860 er udflyttet fra Erritsø By, ligger i Sognets v. Side ud mod Snoghøj-Vejle Landevej. Hovedb. er grundmuret og bærer Straatag ligesom Avlsb., der staar i Bindingsværk. — Skoven i Bestand af Bøg er fraliggende ved Sønderskov. Jorderne ligger med Undtagelse af c. 5 Tdr. Ld. samlede ved Gaarden.

**Annexgaard**, Erritsø Sogn. Postforb. og St.: Fredericia, hvortil c. 4 Km. Ejerinde: Enkefru *Kirsten Lassen*, f. *Udesen*, som overtog Gaarden 15. Jan. 1914, er født i Bredstrup 20. Septbr. 1849 og var gift med *Anders Iversen Lassen*, født paa Ejendommen 29. Novbr. 1839.

Matr.-Nr. 22a m. fl. af Erritsø. Hartkorn 5 Tdr. 6 Skpr. 3 Fdkr. 1 $\frac{1}{4}$  Alb. Ejendomsskyld 35,000 Kr. Brandassurance for Bygningerne 15,460 Kr. Areal 50 Tdr. Ld., deraf Ager 42, Eng og Mose 3, Skov 4 $\frac{1}{2}$ , Have og Gaardsplads  $\frac{1}{2}$ . Gaarden drives af Ejerinden med Sønnen, *Kristen Andersen*, som Bestyrer. Agermarken drives i en 11 Marksdrift: Helbrak, Rug og Hvede, Roer, Havre, Byg, Havre, Havre og 4aars Græs. Jordens Bonitet er Ler- og Sandmuld paa Ler- og Grusunderlag. Der holdes 12 Køer, 14 Stkr. Ungkvæg og Kalve af blandet Race, 4 Heste, 1 Plag og 3 Faar. Sidste Aar solgtes c. 15 Fedesvin og c. 50 Maanedsgriise.

Annexgaard blev 18. Novbr. 1873 overdraget den nuv. Ejerindes afdøde Mand af dennes Fader, Sognefoged Iver Nielsen Lassen; denne fik 27. Jan. 1830 tilskødet Gaarden efter at have været den højstbydende ved den offentlige Auktion 15. Juli 1828.

Gaarden ligger tæt NV. for Kirken. Hovedb. er grundmuret, ø. Længde er opført i Cementstøbning, medens de øvrige Bygninger staar i Bindingsværk. Kostalden bærer Tegltag, de øvrige Bygninger er straatækkede. Elektrisk Lys og Kraft er indlagt.

## Holmans Herred.

**B**aunbjerglund, Smidstrup Sogn. Postforb.: Fredericia, og St.: Haurballe, hvortil c. 4 $\frac{1}{2}$  Km. Tlf. 20 over Hastrup Central. Gaarden ligger c. 13 Km. fra Vejle. Ejer: *Niels Peter Andersen*, som overtog Gaarden i Decbr. 1913, er født i Bredal 23. April 1885 og gift med *Marie Kristine Bundgaard*, født paa Ejendommen 26. Septbr. 1889.



Matr.-Nr. 20 m. fl. af Haastrup. Hartkorn 4 Tdr. 5 Skpr. 2½ Alb. Ejendoms-skyld 28,000 Kr. Brandassurance for Bygningerne 19,000 Kr. Areal 41¼ Td. Ld., deraf Ager 33½, Eng ¼, Mose ¼, Skov 2, Græsningsjord 4½, Have og Gaards-plads ¾. Agermarken drives i en 8 Marksdrift: Havre, Roer og Rug, Byg, Havre, Roer, Havre og 2aars Græs. Jordens Bonitet er Lermuld paa Lerunderlag. Der holdes 10 Køer, 12 Stkr. Ungkvæg og Kalve af rød dansk Race, 3 Heste, 1 Plag og 2 Faar. Sidste Aar solgtes c. 30 Fedesvin og c. 30 Maanedsgribe.

B a u n b j e r g l u n d blev overdraget nuv. Ejer af hans Svigerfader, Anders Bundgaard, som 1878 havde faaet den efter sin Fader, Poul Andersen, der havde overtaget den 1849 ved Giftermaal med Enken efter Iver Koed Hansen, der 1830 havde faaet den overdraget af sin Fader, Hans Iversen.

Gaarden ligger c. 1 Km. N. for Haastrup By og er sammenkøbt Tid efter anden, idet den oprindelig kun udgjorde et Hus. Hovedb. og v. Længe er grundmurede, henholdsvis med Tegl- og Cementstenstage, de øvrige Bygninger er af Bindingsværk med Straatage.

**Engsletgaard**, Smidstrup Sogn. Postforb.: Fredericia, og St.: Haurballe, hvortil c. 4½ Km. Tlf. 17 over Haastrup Central. Gaarden ligger c. 13 Km. fra Vejle. Ejerinde: Enkefru *Ane Magdalene Buch*, f. *Karlsen*, som overtog Gaarden i Febr. 1898, er født i Haastrup 12. Novbr. 1855 og har været gift med *Mads Peter P. Buch*, født paa Ejendommen i Oktbr. 1843.



Engsletgaard.

Matr.-Nr. 5b m. fl. af Haastrup. Hartkorn 4 Tdr. 5 Skpr. ¼ Alb. Ejendoms-skyld 28,000 Kr. Brandassurance for Bygningerne c. 24,000 Kr. Areal 56 Tdr. Ld., deraf Ager 52, Skov 3, Have og Gaardsplads 1. Gaarden drives af Ejerinden. Agermarken drives i en 8 Marksdrift: Havre, Roer, Byg, Blandsæd, Roer og Rug, Havre og 2aars Græs. Jordens Bonitet er Lermuld paa Lerunderlag. Der holdes 16 Køer, 18 Stkr. Ungkvæg og Kalve af rød dansk Race, 4 Heste og 2 Faar. Sidste Aar solgtes c. 50 Fedesvin.

Engsletgaard, blev overdraget Ejerindens afdøde Mand efter dennes Fader, Poul Pedersen Buchs Død, der havde købt den c. 1830.

Gaarden ligger c. 1 Km. N. for Haastrup By. Hovedb., der er opført 1832 og bærer Tegltag, er grundmuret ligesom Avlsb., der bærer Pandeplader. — Jorderne, der er tilkøbte efterhaanden, ligger samlede ved Gaarden. Oprindelig var en Del af Ejendommen bevokset med Skov.

**Ventegodt**, Smidstrup Sogn. Postforb.: Fredericia, hvortil c. 14 Km., og St.: Haurballe, hvortil c. 5 Km. Tlf. 34 over Smidstrup Central. Gaarden ligger c. 14 Km. fra Fredericia. Ejer: *Jens Johannesen*, som overtog Gaarden i Foraaret 1900, er født i Stubdrup 2. Maj 1857 og gift med *Maren Madsen*, født paa Fri-feldt 14. Juni 1864.

Matr.-Nr. 17 m. fl. af Haastrup. Hartkorn 5 Tdr. 4 Skpr. Ejendomsskyld 35,000 Kr. Brandassurance for Bygningerne 18,000 Kr. Areal 63½ Td. Ld.,



Ventegodt.

deraf Ager 51, Eng 6, Skov 3, Græsningsjord 3, Have og Gaardsplads ½. Agermarken drives i en 8 Marksdrift: Havre, ¼ Helbrak ¼ Roer, Hvede, Roer, Byg, Havre og 2aars Græs. Jordens Bonitet er Lermuld paa Lerunderlag. Der holdes 15 Køer, 14 Stkr. Ungkvæg og Kalve og 1 Tyr af rød dansk Race, 5 Heste, 5 Plage og Føl samt 2 Faar. Sidste Aar solgtes c. 50 Fedesvin og c. 50 Maanedsgriise.

Ventegodt ejedes i sin Tid af Laurs Ventegodt, der 1840—45 overdrog Gaarden til sin Søn, Johan Laursen; ved Auktion 1867 efter denne købtes Ejendommen af den nuv. Ejers Svigerfader, Mads Christensen.

Gaarden ligger c. 1 Km. Ø. for Haastrup By og er opført dels i Grundmur, dels i Bindingsværk og dels i Cementstøbning. — Skoven, der bestaar af Bøg, er fraliggende ved Vejlskov. Engen, som er Natureng, er beliggende tæt V. for Gaarden. Markerne ligger samlede ved denne.

Saa vel Heste- som Kvægbesætningen er præmieret.

**Vejlskovgaard**, Smidstrup Sogn. Postforb.: Fredericia, hvortil c. 14 Km., og St.: Haurballe, hvortil c. 3½ Km. Ejer: *Hans Peter Jensen Schouenborg*,



Vejlskovgaard.

som overtog Gaarden 5. April 1904, er født i Gaarslev 27. Novbr. 1861 og gift med *Sofie Offersen*, født i Vilstrup 6. Aug. 1868.

Matr.-Nr. 19 m. fl. af Haastrup. Hartkorn 4 Tdr. 4 Skpr. 3 Fdkr. Skovskylid  $1\frac{1}{7}$  Alb. Ejendomsskylid 28,000 Kr. Brandassurance for Bygningerne c. 20,000 Kr. Areal  $53\frac{1}{3}$  Td. Ld., deraf Ager 44, Mose  $\frac{1}{2}$ , Skov 7, Græsningsjord  $1\frac{1}{2}$ , Have og Gaardsplads  $\frac{1}{3}$ . Agermarken drives i en 9 Marksdrift: Havre, Helbrak og Roer, Hvede, Roer og Staldfoder, Byg, Havre og 3aars Græs. Jordens Bonitet er hovedsagelig Lermuld paa Lerunderlag. Der holdes 14 Køer, 14 Stkr. Ungkvæg og Kalve og 1 Tyr af rød dansk Race, 3 Heste og 1 Plag. Sidste Aar solgtes c. 10 Fedesvin og c. 100 Maanedsgriise.

Vejlskovgaard blev solgt til nuv. Ejer af Iver Iversen, der 3 Aar tidligere havde købt af Niels Ude Hansen, der havde overtaget Ejendommen ved Giftermaal med Marie Rasmussen, der c. 1890 havde faaet den i Arv efter sin Moster, Kirstine Nielsdatter, Enke efter Peder Iversen, der havde arvet Ejendommen efter sine Forældre.

Gaarden ligger c. 1 Km. S. for Haastrup By, opført i smuk, solid Grundmur, Hovedb. og Svinestald med Tegltag, de øvrige Bygninger med Cementstenstage. — Skoven, hvis Bestand væsentlig er Bøg, ligger SV. for Gaarden. Markerne ligger samlede ved Gaarden. Indtil 1808 var Ejendommen betydelig større end nu, idet der nævnte Aar fraskiltes en Del Parceller.

**Rønshauge**, Smidstrup Sogn. Postforb.: Fredericia, og St.: Haurballe, hvortil c. 5 Km. Tlf. 18 over Haastrup Central. Gaarden ligger c. 14 Km. fra Vejle. Ejer: *Hans Ladegaard Jensen*, som overtog Gaarden i Vinteren 1914, er født paa Ejendommen 25. Septbr. 1876.



Rønshauge.

Matr.-Nr. 10a m. fl. af Haastrup. Hartkorn 5 Tdr. 2 Skpr. Ejendomsskylid 34,000 Kr. Brandassurance for Bygningerne 21,080 Kr. Areal 60 Tdr. Ld., deraf Ager 47, Eng 5, Skov 3, Græsningsjord 4, Have og Gaardsplads 1. Agermarken drives i en 7 Marksdrift: Havre, Roer, Byg,  $\frac{1}{2}$  Roer  $\frac{1}{2}$  Staldfoder, Havre og 2aars Græs. Jordens Bonitet er dels Lermuld og dels Sandmuld paa Ler- og Sandunderlag. Der holdes 16 Køer, 15 Stkr. Ungkvæg og Kalve og 1 Tyr af rød dansk Race, 4 Heste og 1 Plag. Sidste Aar solgtes c. 50 Fedesvin.

Rønshauge overtoges af den nuv. Ejer efter dennes Moder, Enke efter Jens Ladegaard Jensen, der var død 20. Oktbr. 1903, og som 15. April 1868 fik Gaarden overdraget af sin Fader, Jens Jensen; denne havde overtaget den 23. Juni 1835 efter Faderen, Jens Pedersen, der havde faaet den overdraget 2. Marts 1799 af sin Fader, Peder Jensen; han havde 1. Maj 1783 købt af Jens Lykke. Oprindeligt hørte Gaarden under Koldinghus Rytterdistrikt, men solgtes ved Auktion 1765.

Gaarden ligger c.  $1\frac{1}{2}$  Km. S. for Smidstrup By. Hovedb., der er opført 1872, bærer Tegltag, Kostalden Paptag og Hestestalden Pandeplader; alle tre er grundmurede; Laden staar i Bindingsværk med Straatag.

**Grønlundgaard**, Smidstrup Sogn. Postforb.: Fredericia, hvortil c. 14 Km., og St.: Haurballe, hvortil c.  $3\frac{1}{2}$  Km. Ejer: *Hans Hansen*, som overtog Gaarden

15. April 1913, er født i Mejsling 29. Maj 1859 og gift med *Karen Marie Madsen*, født i Børup 23. Aug. 1859.



Grønlundgaard.

Matr.-Nr. 15 m. fl. af Haastrup. Hartkorn 4 Tdr. 6 Skpr. 2¼ Alb. Ejendomsskyld 40,000 Kr. Brandassurance for Bygningerne 23,000 Kr. Areal 54½ Td. Ld., deraf Ager 47, Eng og Mose 1, Skov 3, Græsningsjord 3, Have og Gaardsplads ½. Agermarken drives i en 9 Marksdrift: Havre, Roer og Staldfoder, Byg og Hvede, Blandsæd, Roer, Havre og 3aars Græs. Jordens Bonitet er Lermuld paa Lerunderlag. Der holdes 16 Køer, 14 Stkr. Ungkvæg og Kalve og 1 Tyr af rød dansk Race, 4 Heste og 1 Faar. Sidste Aar solgtes c. 30 Fedesvin.

Grønlundgaard købte den nuv. Ejer af Hans Iversen Holt, der overtog den 1892 ved Giftermaal med Enken efter Søren Møller Petersen, som 29. Oktbr. 1870 havde faaet den af sin Fader, Peder Jensen; denne overtog Gaarden ved 4. Oktbr. 1858 at indtræde i Ægteskab med Enken efter Hans Hansen, som 1823 havde overtaget den. Gaarden hørte oprindeligt under Vejlskovgaard, men udstykkedes fra den 1808.

Den ligger c. 1 Km. S. for Haastrup By. Hovedb. og Kostald staar i Grundmur med henholdsvis Skifer- og Cemenstenstag; de øvrige Bygninger er af Bindingsværk med Straatage. — Markerne ligger samlede ved Gaarden.

**Kirstinelund**, Smidstrup Sogn. Postforb. og St.: Børkop, hvortil c. 6 Km. Gaarden ligger c. 12 Km. fra Vejle. Ejer: *Hans Thygesen*, som overtog Gaarden



Kirstinelund.

1. Marts 1887, er født i Bredstrup 27. Juli 1863 og gift med *Else Laursen*, født i Kongsted 22. Septbr. 1864.

Matr.-Nr. 5a m. fl. af Velling. Hartkorn 4 Tdr. 3 Skpr. 1 Fdkr. 2½ Alb. Ejendomsskyld 34,000 Kr. Brandassurance for Bygningerne 17,800 Kr. Areal 54 Tdr. Ld., deraf Ager 43, Eng 4, Skov 3, Græsningsjord 3, Have og Gaardsplads 1. Agermarken drives i en 8 Marksdrift: Havre, Roer, Byg, Blandsæd og Roer, Havre og 3aars Græs. Jordens Bonitet er Lermuld paa Lerunderlag. Der holdes 12 Køer, 18 Stkr. Ungkvæg og Kalve af rød dansk Race, 4 Heste, 1 Plag og 1 Faar. Sidste Aar solgtes c. 30 Fedesvin.

Kirstinelund blev 1. Maj 1773 overdraget Hans Mikkelsen, hvis Enke giftede sig med Mads Nielsen, af hvem hans Stedsøn, Anders Hansen, 14. Oktbr. 1828 købte Gaarden; hans Søn, Jens Andersen Daugaard, fik 30. Jan. 1878 tilskødet den; af sidstnævnte købte den nuv. Ejer.

Gaarden ligger ved Landevejen tæt S. for Hvilsted Kro og er udflyttet hertil 1859 fra Velling By. Hovedb. er opført i Grundmur med Skifertag, Avlsb. i Bindingsværk, og de to Sidelænger er udmurede i Grundmur; de bærer Straatage. Elektrisk Lys og Kraft er indlagt. Gaarden har eget Vandværk.

**Velling Vang**, Smidstrup Sogn. Postforb. og St.: Børkop, hvortil c. 5 Km. Gaarden ligger c. 12 Km. fra Vejle. Ejerinde: Enkefru *Laura Marie*, f. *Larsen*, er født i Strandhuse 26. Septbr. 1851 og var gift med *Hans Peter Nielsen*, født i Nørre Bjerth 27. Juni 1836.



Velling Vang.

Matr.-Nr. 12a m. fl. af Velling. Hartkorn 4 Tdr. 6 Skpr. 2½ Alb. Skovskyld 1 Fdkr. Ejendomsskyld 31,000 Kr. Brandassurance for Bygningerne c. 16,000 Kr. Areal 55 Tdr. Ld., deraf Ager 49, Skov 5, Have og Gaardsplads 1. Gaarden er bortforpagtet til Ejerindens Svigersøn, *Niels Bygum Krarup Husted*. Agermarken drives i en 8 Marksdrift: Havre, Agerhejre, Roer, Byg, Havre og 3aars Græs. Jordens Bonitet er Lermuld paa Lerunderlag med enkelte Sandpletter. Der holdes 17 Køer, 14 Stkr. Ungkvæg og Kalve og 1 Tyr af rød dansk Race samt 4 Heste. Sidste Aar solgtes c. 70 Fedesvin.

Velling Vang blev købt af Ejerindens afdøde Mand 13. April 1873 ved Dødsboauktion efter Hans Madsen Lassen Lomholt.

Gaarden laa oprindelig inde i Velling By, men udflyttedes i Slutningen af 1860erne til dens nuv. Plads tæt S. for Byen. Hovedb. staar dels i Grundmur, dels i Bindingsværk, Avlsb. i Bindingsværk; alle Bygningerne bærer Straatage, undtagen en grundmuret Svinestald, der har Paptag. — Skoven, hvis Bestand er meget blandet, er fraliggende mod V. Jorderne ligger samlede ved Gaarden.

**Krogager**, Smidstrup Sogn. Postforb. og St.: Børkop, hvortil c. 7 Km. Tilf. 31 over Smidstrup Central. Gaarden ligger c. 14 Km. fra Vejle. Ejer: *Johannes Lauridsen Kring*, som overtog Gaarden i Vinteren 1879, er født paa Ejendommen 17. Novbr. 1855 og gift med *Ane Nielsine Sørensen*, født i Hostrup 21. Marts 1858.

Matr.-Nr. 13a m. fl. af Velling. Hartkorn 4 Tdr. 1 Fdkr. Ejendomsskyld

33,000 Kr. Brandassurance for Bygningerne c. 24,000 Kr. Areal 67 Tdr. Ld., deraf Ager 49½, Skov 12, Græsningsjord 4½, Have og Gaardsplads 1. Agermarken drives i en 9 Marksdrift: Havre, Helbrak og Roer, Rug, Hvede og Blandsæd, Roer, Byg, Havre og 2aars Græs. Jordens Bonitet er Lermuld paa Lerunderlag. Der holdes 14 Køer, 14 Stkr. Ungkvæg og Kalve og 1 Tyr af rød dansk Race, 4 Heste, 1 Plag og 2 Faar. Sidste Aar solgtes c. 40 Fedesvin.

Krogaager ejedes tidligere af Jens Jensen, der solgte til Qvist, af hvem den nuv. Ejers Fader, Laurids Sørensen Kring, købte 1851.

Gaarden ligger umiddelbart ved Skoven Ravnshave c. 1 Km. S. for Velling By, fra hvilken den udflyttedes 1857. Bygningerne er dels grundmurede, dels opførte i Bindingsværk. Petroleumsmotor er installeret paa Gaarden.

Kvægbesætningen er præmieret.

**Hougaard**, Smidstrup Sogn. Postforb. og St.: Børkop, hvortil c. 5 Km. Gaarden ligger c. 12 Km. fra Vejle. Ejer: *Christen Hansen*, som overtog Gaarden i Juni 1905, er født paa Ejendommen 9. Maj 1865 og gift med *Mette Kathrine Christensen*, født paa Tolstrupgaard 7. Novbr. 1868.

Matr.-Nr. 19 m. fl. af Velling. Hartkorn 5 Tdr. 2 Skpr. 3 Fdkr. 1¼ Alb. Ejendomsskyld 33,000 Kr. Brandassurance for Bygningerne 15,000 Kr. Areal 62 Tdr. Ld., deraf Ager 49, Eng ½, Skov 12, Have og Gaardsplads ½. Agermarken drives i en 8 Marksdrift: Havre, ¼ Helbrak ½ Roer, ½ Hvede ½ Byg, Staldfoder m. m., Byg, Havre og 2aars Græs. Jordens Bonitet er Lermuld paa Lerunderlag. Der holdes 12 Køer, 12 Stkr. Ungkvæg og Kalve og 1 Tyr af rød dansk og jysk Race, 4 Heste, 2 Plage og 2 Faar. Sidste Aar solgtes c. 25 Fedesvin.

Hougaard blev overdraget nuv. Ejer af hans Moder, Enke efter Hans Christensen, som i Foraaret 1853 havde faaet den efter sin Svigerfader, Sognefoged Thomas Outzen, der formodes at have overtaget Ejendommen efter sin Fader. Oprindelig hørte Gaarden til Koldinghus og er antagelig c. 1770 købt til Selvejendom af en af denne Slægts Forfædre.

Gaarden ligger tæt N. for St. Velling By og er opført i Grundmur, Hovedb. med Tegtag, Avlsb. med Straatage; alle Bygningerne er solide og velholdte.

**Havgaard**, Skærup Sogn. Postforb. og St.: Børkop, hvortil c. 5 Km. Tlf. 5 over Skærup Central. Gaarden ligger c. 9 Km. fra Vejle. Ejer: *Adolf Buhl*, som overtog Gaarden 18. April 1908, er født i St. Velling 17. April 1873 og gift med *Ane Marie Ravn*, født paa Ejendommen 11. Oktbr. 1881.



Havgaard.

Matr.-Nr. 11a m. fl. af Skærup. Hartkorn 5 Tdr. 2 Skpr. ½ Alb. Skovskyld 1 Fdkr. 11/12 Alb. Ejendomsskyld 35,000 Kr. Brandassurance for Bygningerne 19,600 Kr. Areal 57½ Td. Ld., deraf Ager 47, Eng 5½, Skov 4½, Have og Gaardsplads ½. Agermarken drives i en 9 Marksdrift: Havre, Helbrak, Hvede,

Roer, Byg, Havre og 3aars Græs. Jordens Bonitet er Lermuld paa Lerunderlag. Der holdes 14 Køer, 15 Stkr. Ungkvæg og Kalve og 1 Tyr af rød dansk Race, 4 Heste og 2 Faar. Sidste Aar solgtes c. 30 Fedesvin.

Havgaard blev overdraget nuv. Ejer af hans Svigerfader, Henrik Sørensen, som 26. Jan. 1865 havde faaet den af sin Svigerfader, Jørgen Jensen, der 22. Septbr. 1836 havde overtaget Ejendommen efter sin Svigerfader, Poul Nielsen Ravn.

Gaarden ligger smukt og frit umiddelbart Ø. for Skærup Skov; der er derfra en glimrende Udsigt over den kønne Omegn. Af Bygningerne er Hovedb. og Staldlænge af Grundmur, Laden af Bindingsværk; Hovedb. og et Par mindre grundmurede Fløje har Tegltage, de øvrige Bygninger Straatage.

Engen ligger ved Kirken, Skoven, hvis Bestand hovedsagelig er Bøg og Gran, ligger umiddelbart NV. for Gaarden. Markerne ligger samlede S. og Ø. for Gaarden og har en jævn Hældning mod S. og Ø.

**S. Jensen Lomholts Gaard** i Damkær, Skærup Sogn. Postforb. og St.: Børkop, hvortil c. 3 Km. Tlf. 3 over Skærup Central. Gaarden ligger c. 10 Km. fra Vejle. Ejer: *Søren Jensen Lomholt*, som overtog Gaarden i Oktbr. 1910, er født paa Ejendommen 9. Febr. 1865 og gift med *Sofie Katrine Thomsen*, født i Skærup 2. Juli 1868.



S. Jensen Lomholts Gaard.

Matr.-Nr. 27a m. fl. af Damkær. Hartkorn 6 Tdr. 2 Skpr. 1 Fdkr. 1¼ Alb. Skovskuld 1 Fdkr. <sup>5</sup>/<sub>16</sub> Alb. Ejendomsskuld 40,000 Kr. Brandassurance for Bygningerne 22,000 Kr. Areal 63 Tdr. Ld., deraf Ager 45½, Eng 3½, Skov 6, Græsningjord 7, Have og Gaardsplads 1. Agermarken drives i en 9 Marksdrift: Havre, Helbrak, Hvede, Byg, Roer, Havre og 3aars Græs. Jordens Bonitet er Lermuld paa Lerunderlag. Der holdes 14 Køer, 16 Stkr. Ungkvæg og Kalve og 1 Tyr af jysk Race, 4 Heste og 1 Plag. Sidste Aar solgtes c. 50 Fedesvin.

Gaarden overtog den nuv. Ejer efter sin Broder, Peder Jensen Lomholt, som 9. Febr. 1905 havde faaet den tilskødet af Faderen, Jens Pedersen Lomholt; denne overtog Gaarden 13. Marts 1860 efter Peder Jensen Lomholt, som ved Købekontrakt af 28. Decbr. 1825 fik den overdraget af Faderen, Jens Pedersen Lomholt; denne havde faaet Gaarden ved sit Giftermaal 1793 med Peder Hansens Enke; hendes Mand havde 3. Marts 1791 købt af Enken efter Peder Nissen, som 20. Juni 1796 købte til fri Ejendom fra Koldinghus for 307 Rbd. 12 Sk.

Gaarden, der oprindeligt hørte sammen med Nabogaarden, men som 1730 skiltes fra denne, ligger i Vestsiden af Damkær By. Bygningerne er opførte 1883; Hovedb. og Staldlænge er grundmurede, de øvrige Bygninger staar i Bindingsværk. Paa Gaarden er indlagt elektrisk Lys og Kraft.

**Kolletgaard**, Skærup Sogn. Postforb. og St.: Børkop, hvortil c. 4 Km. Gaarden ligger c. 9 Km. fra Vejle. Ejer: *J. P. P. Grøngaard*, som overtog Gaarden 1. Juni 1913, er født i Nørre Nissum 28. Oktbr. 1872 og gift med *Metta Lyna Albrektsen*, født i Kollerup Sogn 17. April 1878.

Matr.-Nr. 28a m. fl. af Skærup. Hartkorn 4 Tdr. 3 Fdkr. 1¼ Alb. Skovskuld 1 Fdkr. 2¼ Alb. Ejendomsskuld 32,000 Kr. Brandassurance for Bygningerne c. 18,000 Kr. Areal 54 Tdr. Ld., deraf Ager 33, Eng 5, Skov 15, Have og Gaardsplads 1. Agermarken drives i en 7 Marksdrift: Havre, Roer, Rug, Blandsæd, Havre og 2aars Græs. Jordens Bonitet er god Muldjord paa Lerunderlag, enkelte Steder paa Grusunderlag. Der holdes 10 Køer, 15 Stkr. Ungkvæg og Kalve af rød dansk Race samt 3 Heste. Sidste Aar solgtes c. 30 Fedesvin.

Kolletgaard solgtes til den nuv. Ejer af Søren Lomholt, som c. 1890 lod Gaardens Jorder udskille fra en Gaard, han ejede i Skærup By.

Bygningerne opførtes c. 1890 i Grundmur; Hovedb. bærer Skifertag, Avlsb. Straatage. Petroleumsmotor er installeret paa Gaarden. — Skoven, hvis Bestand er Bøg, Eg og Gran, er fraliggende mod V. Engen, der ligger ved Kirken, er Overrislingseng.

**Fredenshaab**, Skærup Sogn. Postforb. og St.: Børkop, hvortil c. 2 Km. Tlf. 57 over Børkop Central. Gaarden ligger c. 11 Km. fra Vejle. Ejer: *Jens Marinus Jensen*, som overtog Gaarden i Foraaret 1904, er født i Ferring 2. Juni 1877 og gift med *Maren Rosendal*, født i Uldum 21. Marts 1865.

Matr.-Nr. 5a m. fl. af Skærup. Hartkorn 6 Tdr. 2¼ Alb. Skovskuld 2 Fdkr. 1¼ Alb. Ejendomsskuld 34,500 Kr. Brandassurance for Bygningerne 13,000 Kr. Areal 60 Tdr. Ld., deraf Ager 41, Eng 4, Skov 11, Græsningsjord 3, Have og Gaardsplads 1. Agermarken drives i en 8 Marksdrift: Havre, Roer, Havre, ½ Blandsæd ½ Rug, Havre og 3aars Græs. Jordens Bonitet er Lermuld paa Lerunderlag. Der holdes 5 Køer, 25 Stkr. Ungkvæg og Kalve af blandet Race, 4 Heste og 2 Plage. Sidste Aar solgtes c. 200 Smaagrise.

**Fredenshaab** fik den nuv. Ejer ved Ægteskab med Enken efter Søren Nielsen; denne købte 12. Juli 1878 af Hans Poulsen, som overtog Gaarden ved Giftermaal 10. Oktbr. 1857.

Gaarden ligger c. 1 Km. Ø. for Skærup By, fra hvilken den udflyttedes 1878. Hovedb., der bærer Skifertag, er grundmuret ligesom Kostalden, der er tegltækket; Laden og v. Lønge er opførte i Bindingsværk med Straatage.

**Vestervig**, Skærup Sogn. Postforb. og St.: Børkop, hvortil c. 4 Km. Tlf. 16 over Skærup Central. Gaarden ligger c. 9½ Km. fra Vejle. Ejer: *Jens Jensen*, som overtog Gaarden 1. Oktbr. 1910, er født i Oddebæk 1. Oktbr. 1873 og gift med *Marie Kirstine Andreasen*, født i Enkelund 8. Novbr. 1875.



Vestervig.

Matr.-Nr. 3c m. fl. af Skærup. Hartkorn 4 Tdr. 5 Skpr. 2 Fdkr. 2¼ Alb. Skovskuld 1¼ Alb. Ejendomsskuld 32,000 Kr. Brandassurance for Bygningerne 12,400 Kr. Areal 59 Tdr. Ld., deraf Ager 42, Eng 3, Skov 7, Græsningsjord 6. Have og Gaardsplads 1. Agermarken drives i en 9 Marksdrift: Havre, Helbrak.



Hvede, Roer, Byg, Havre og 3aars Græs. Jordens Bonitet er Lermuld paa Lerunderlag. Der holdes 20 Køer, 14 Stkr. Ungkvæg og Kalve og 1 Tyr af rød dansk Race og 4 Heste. Sidste Aar solgtes c. 30 Fedesvin.

Vestervig købte den nuv. Ejer af Søren Jensen Lomholt, der i Foraaret 1892 havde købt af Hans Kvist; denne fik Gaarden overdraget 16. Septbr. 1854 af Faderen, Peder Christensen Kvist, der ejede Annexgaarden inde i Skærup By, som han da delte mellem sine to Sønner, hvorved Vestervig fremkom.

Gaarden ligger hyggeligt og med en meget smuk Udsigt c. 1 Km. V. for Skærup By. Hovedb. og Kostald er grundmurede; Laden og ø. Længe er hovedsagelig opførte i Bindingsværk; Bygningerne bærer Straatage med Undtagelse af den tegltækkede Kostald.

Skoven, hvis Bestand er Bøg og Eg, er fraliggende lidt mod V. Engen, der ligger ved Enemærket, er Overrislingseng. Markerne er med Undtagelse af 8 Tdr. Ld. beliggende ved Gaarden.

**Bjertsminde**, Vinding Sogn. Postforb. og St.: Vejle, hvortil c. 5 Km. Tlf. 11 over Vinding Central. Ejer: *Jens Peter Jensen*, som overtog Gaarden 15. Jan. 1914, er født i Nørre Stenderup 7. Oktbr. 1878 og gift med *Mette Marie Birgitte Laursen*, født i Nørskov 22. Decbr. 1878.

Matr.-Nr. 6a m. fl. af Vinding. Hartkorn 3 Tdr. 2 Skpr. 1 Fdkr. 2¼ Alb. Skovskyld 2¼ Alb. Ejendomsskyld 30,000 Kr. Brandassurance for Bygningerne 17,300 Kr. Areal 50 Tdr. Ld., deraf Ager 30, Eng 2, Skov 17, Have og Gaardsplads 1. Agermarken drives i en 8 Marksdrift: Havre, Roer, Byg, Hvede, Roer,



Bjertsminde.

Havre og 2aars Græs. Jordens Bonitet er god, mild Lermuld paa Lerunderlag. Der holdes 9 Køer, 12 Stkr. Ungkvæg og Kalve og 1 Tyr af rød dansk Race samt 2 Heste. Sidste Aar solgtes c. 25 Fedesvin og c. 20 Maanedsgriise.

Bjertsminde ejedes i sin Tid af Hans Bjert, hvis Enke giftede sig med Jeppe Madsen, der 1906 solgte til Theodor Neergaard; af denne købte M. M. Oxvig, der faa Maaneder efter solgte til den nuv. Ejer.

Gaarden ligger midt i Vinding By. Hovedb. er opført 1805 i Grundmur med Straatage, den tegltækkede Staldlænge er ligeledes grundmuret; Laden er opført af Brædder med Cementstenstag. Gaardens faste Maskiner drives ved Elektricitet, og i Bygningerne er indlagt elektrisk Lys.

Jorderne, hvis Areal oprindeligt var meget større, ligger, med Undtagelse af 7 Tdr. Ld., der er beliggende ved Gaarden, c. ½ Km. S. for Byen og gennemskæres af Amtsvejen.

**Lykkesgaard**, Vinding Sogn. Postforb. og St.: Vejle, hvortil c. 3 Km. Tlf. 22 over Vinding Central. Ejer: *Peder Christian Olesen*, som overtog Gaarden 1. Jan. 1911, er født i Starup 9. Decbr. 1872 og gift med *Karoline Knudsen*, født i Rør Sogn 2. Septbr. 1882.

Matr.-Nr. 15a m. fl. af Vinding. Hartkorn 2 Tdr. 6 Skpr. 2 Fdkr. 1½ Alb. Ejendomsskyld 32,500 Kr. Brandassurance for Bygningerne 24,400 Kr. Areal 62 Tdr. Ld., deraf Ager 45, Eng 2, Mose ½, Skov 14, Have og Gaardsplads ½.

Agermarken drives i en 8 Marksdrift: Havre, benyttet Brak, Rug, Roer, Blandsæd, Havre og 2aars Græs. Jordens Bonitet er Sandmuld paa Grus- og Kvægunderlag. Der holdes 15 Køer, 10 Stkr. Ungkvæg og Kalve og 1 Tyr af rød dansk Race. 3 Heste og 2 Plage. Sidste Aar solgtes c. 35 Fedesvin og c. 125 Maanedsgriise.

Lykkesgaard solgtes 30. Maj 1868 af Niels Nielsen til dennes Søn, Møller Nielsen, der 1900 solgte Gaarden til Knud Kirkegaard, af hvem den nuv. Ejer købte.

Gaarden, til hvilken en smuk Kastanie- og Elmeallé fører ind fra Landevejen, ligger meget kønt umiddelbart S. for Vesterby Skov. Bygningerne er, med Undtagelse af den straatækkede Bindingsværksstaldlænge, opførte i Grundmur; Hovedb. bærer Tegltag, Avlsb. er tækkede med Pandplader og Cementsten. Gaardens faste Maskiner drives ved Elektricitet fra Fredericia Højspændingsværk, der tillige leverer Lys til Bygningerne.



Lykkesgaard.

Skoven, hvis Bestand er Bøg, ligger ved Munkebjerg. Engen, der er Overrislingseng, ligger umiddelbart V. for Gaarden. Markerne, hvis Areal oprindeligt var c. 25 Tdr. Ld. større, ligger omkring Gaarden, og Terrænet over dem er bølgeformet.

**Vinding Præstegaard**, Vinding Sogn. Postforb. og St.: Vejle, hvortil c. 5 Km. Tlf. 8 over Vinding Central. Nuv. Beneficiarius: Pastor *H. C. Christensen*, som tiltraadte Embedet i Sommeren 1906, er født i Dons ved Kolding 12. Novbr. 1862 og gift med *Kirstine Elisabeth Larsen*, født i Højslev ved Skive 1. Juni 1878.

Matr.-Nr. 4a m. fl. af Vinding. Hartkorn 2 Tdr. 7 Skpr. 3 Fdkr.  $\frac{1}{4}$  Alb. Skovskuld 1 Skp. 3 Fdkr.  $2\frac{1}{2}$  Alb. Ejendomsskyld 28,000 Kr. Brandassurance for Bygningerne 15,600 Kr. Areal  $39\frac{1}{8}$  Td. Ld., deraf Ager  $30\frac{1}{4}$ , Mose  $3\frac{5}{8}$ , Skov 5, Have og Gaardsplads  $\frac{1}{4}$ . Gaarden drives af Præsten. Af Agermarken drives 17 Tdr. Ld. i en 8 Marksdrift: Havre, Roer, Havre, Blandsæd, Rug, Roer og Kartoffler, Havre og Græs. Jordens Bonitet er Sandmuld paa Sand- og Grusunderlag. Der holdes 6 Køer, 2 Stkr. Ungkvæg af jysk Race samt 2 Heste.

Vinding Præstegaard blev først 1884 taget i Brug som Embedsbolig. Den ligger i Sydsiden af Vinding By tæt ved Kirken. De solide og velholdte Bygninger er grundmurede; Hovedb. bærer Tegltag, ellers er Tagene af Straa.

**Stampmøllegaard**, Vinding Sogn. Postforb. og St.: Vejle, hvortil c. 3 Km. Ejerinde: Enkefru *Marie Nielsen*, f. *Jensen*, som overtog Gaarden 7. Jan. 1904, er født i Fraugde Kjærby 24. Aug. 1868 og var gift med *Johannes Nielsen*, født paa Ejendommen 10. April 1869.

Matr.-Nr. 17b m. fl. af Vinding. Hartkorn 3 Tdr. 1 Skp. 2 Fdkr.  $2\frac{1}{4}$  Alb. Ejendomsskyld 28,000 Kr. Brandassurance for Bygningerne 18,380 Kr. Areal 60 Tdr. Ld., deraf Ager  $45\frac{1}{2}$ , Eng 2, Skov 12, Have og Gaardsplads  $\frac{1}{2}$ . Agermarken drives i en 8 Marksdrift: Havre, Rug, Roer, Blandsæd og Byg, Havre og 2aars Græs. Jordens Bonitet er Sandmuld paa Grusunderlag. Der holdes 12 Køer, 7 Stkr. Ungkvæg og Kalve af rød dansk Race, 3 Heste og 2 Faar. Sidste Aar solgtes c. 15 Fedesvin.

Stampmøllegaard ejedes i sin Tid af Christen Pedersen Slot, der 10. April 1788 solgte til Hans Thomsen Hvid, hvis Enke solgte 16. Juli 1828 til Mogens Olesen; denne overdrog Gaarden 29. Maj 1855 til sin Svigersøn, Diderik Nielsen, hvis Enke



Stampmøllegaard.

1863 giftede sig med hans Broder, Hans Peter Nielsen; han overdrog Gaarden til sin Søn, den nuv. Ejerindes afdøde Mand, 28. Juli 1897.

Gaarden ligger S. for Vejle c.  $\frac{1}{2}$  Km. V. for Fredericia Landevej. De solide og velholdte Bygninger er grundmurede; Hovedb. bærer Tegltag, Avlsb. Straatage. — Skoven ligger ved Vejle Fjord og har Bestand af Bøg.

**Korsdalsgaard**, Vinding Sogn. Postforb. og St.: Vejle, hvortil c. 6 Km. Ejer: *Karl Andersen*, som overtog Gaarden 18. Marts 1911, er født i Farum 3. Aug. 1883 og gift med *Kirstine Dahl*, født i Trelle 11. Septbr. 1888.



Korsdalsgaard.

Matr.-Nr. 13a m. fl. af Vinding. Hartkorn 3 Tdr. 6 Skpr. 3 Fdkr.  $1\frac{1}{4}$  Alb. Skovskyld  $2\frac{1}{4}$  Alb. Ejendomsskyld 28,000 Kr. Brandassurance for Bygningerne 14,300 Kr. Areal 43 Tdr. Ld., deraf Ager  $29\frac{1}{2}$ , Eng  $\frac{1}{2}$ , Skov  $9\frac{1}{2}$ , Græsningjord 3, Have og Gaardsplads  $\frac{1}{2}$ . Agermarken drives i en 7 Marksdrift: Havre,

Roer, Byg, Hvede, Havre og 2aars Græs. Jordens Bonitet er let Lermuld paa Lerunderlag med Undtagelse af 6 Tdr. Sandmuld. Der holdes 10 Køer, 10 Stkr. Ungkvæg og Kalve af rød dansk Race samt 3 Heste. Sidste Aar solgtes c. 20 Fedesvin.

Korsdalsgaard købte den nuv. Ejer af Peter Odgaard, der 1907 købte af Peter Ravn; denne købte 1882 af Niels Madsen, der var gift to Gange, og hvis første Hustrus Fader, Niels Hansen, overdrog ham Ejendommen.

Gaarden ligger tæt Ø. for Vinding By. Hovedb. og Sidelængerne staar i Bindingsværk og er straatækkede ligesom den grundmurede Lade. Gaardens faste Maskiner drives ved Elektricitet fra Fredericia Højspændingsværk, der tillige leverer Lys til alle Bygningerne. — Markerne ligger samlede omkring Gaarden og skæres af Vejen til Andkær.

**Haabets Kilde**, Vinding Sogn. Postforb. og St.: Vejle, hvortil c. 3 Km. Tlf. 18 over Vinding Central. Ejer: *Niels Nielsen*, som overtog Gaarden 1. Maj 1899, er født i Almstok 10. Aug. 1866 og gift med *Marie Pedersen*, født i Almstok 13. Juni 1866.

Matr.-Nr. 17a m. fl. af Vinding. Hartkorn 3 Tdr. 3 Skpr. 2 Fdkr.  $\frac{1}{2}$  Alb. Ejendomsskyld 30,000 Kr. Brandassurance for Bygningerne 16,000 Kr. Areal 63 Tdr. Ld., deraf Ager  $53\frac{1}{2}$ , Eng 1, Skov 3, Græsningsjord 5, Have og Gaardsplads  $\frac{1}{2}$ . Agermarken drives i en 8 Marksdrift: Havre, Roer, Byg, Rug og Staldfoder, Roer, Havre og 2aars Græs. Jordens Bonitet er Sandmuld paa Grusunderlag med Undtagelse af c. 15 Tdr. Ld. Lermuld paa Lerunderlag. Der holdes 18 Køer, 10 Stkr. Ungkvæg og Kalve og 1 Tyr af rød dansk Race samt 4 Heste. Sidste Aar solgtes c. 30 Fedesvin og c. 15 drægtige Grisesøer.

Haabets Kilde ejedes i sin Tid af Hans Pedersen, af hvem Niels Olesen købte c. 1860; efter denne fulgte et Par forskellige Ejere, af hvilke Fuldmægtig Christiansen c. 1890 overdrog Gaarden til Niels Iversen; efter ham maatte Vejle Bank overtage Ejendommen som ufyldestgjort Panthaver; af Banken købte den nuv. Ejer.

Bygningerne ligger smukt tæt V. for Vesterby Skov og er grundmurede. Hovedb. bærer Cementstenstag ligesom Kostalden, de øvrige Bygninger er straatækkede.

**C. Aalbæks Gaard** i Vinding, Vinding Sogn. Postforb. og St.: Vejle, hvortil c. 3 Km. Ejer: *Christian Aalbæk*, som overtog Gaarden 1. April 1906, er født i Sejrup 12. Maj 1868 og gift med *Bodil Marie Nielsen*, født i Trøstrup Korup 28. Septbr. 1863.

Matr.-Nr. 19g m. fl. af Vinding. Hartkorn 2 Tdr. 5 Skpr. 3 Fdkr.  $1\frac{3}{4}$  Alb. Ejendomsskyld 28,000 Kr. Brandassurance for Bygningerne 13,600 Kr. Areal 44 Tdr. Ld., deraf Ager 40, Eng og Mose 3, Have og Gaardsplads  $\frac{1}{2}$ , Veje  $\frac{1}{2}$ . Agermarken drives i en 7 Marksdrift: Havre, Roer, Blandsæd og Byg, Rug, Havre og 2aars Græs. Jordens Bonitet er Sandmuld paa Grusunderlag. Der holdes 13 Køer, 11 Stkr. Ungkvæg og Kalve af rød dansk Race samt 3 Heste. Sidste Aar solgtes 12 Fedesvin.

Gaardens Jorder udskiltes i Slutningen af 1850erne fra Sønderbjerggaard og ejedes en Tid af Hans Hansen Bundgaard, der solgte til Jens Christian Christoffersen; denne solgte c. 1870—75 Gaarden til Anders Skov, af hvem Oskar Viggo Skanderup købte; han har solgt til den nuv. Ejer.

Gaarden ligger midtvejs mellem Vejle og Vinding tæt SV. for Landevejen. Bygningerne er grundmurede. Hovedb. og den v. Længe bærer Straatage, Stald og Lade har Cementstenstage.

**Margrethehøj**, Gauerslund Sogn. Postforb. og St.: Børkop, hvortil c. 1 Km. Tlf. 39 over Børkop Central. Gaarden ligger c. 11 Km. fra Vejle. Ejer: *Niels Peter Nielsen*, som overtog Gaarden i Septbr. 1889, er født paa Ejendommen 22. Septbr. 1865 og gift med *Johanne Dorthe Thomsen Aagaard*, født i Hvejsel 22. Oktbr. 1867.

Matr.-Nr. 10a m. fl. af Børkop. Hartkorn 3 Tdr. 6 Skpr. 2 Fdkr.  $2\frac{3}{4}$  Alb. Ejendomsskyld 30,000 Kr. Brandassurance for Bygningerne c. 18,000 Kr. Areal 50 Tdr. Ld., deraf Ager  $34\frac{1}{2}$ , Eng  $1\frac{1}{2}$ , Skov 13, Have og Gaardsplads 1. Agermarken drives i en 7 Marksdrift: Havre, Helbrak og Roer, Hvede og Blandsæd.

Byg, Havre og 2aars Græs. Jordens Bonitet er Lermuld paa Lerunderlag. Der holdes 10 Køer, 14 Stkr. Ungkvæg og Kalve af rød dansk Race samt 2 Heste. Sidste Aar solgtes c. 35 Fedesvin.



Margrethehøj.

Margrethehøj overtoges af den nuv. Ejer efter dennes Stedfader, Søren Christensen, som 1870 fik Gaarden ved sit Ægteskab med Enken efter Peder Nielsen, der 1835—39 fik den overdraget af sin Fader, Niels Pedersen.

Gaarden ligger højt og frit tæt S. for Børkop By og er udflyttet hertil 1870. Hovedb. er grundmuret og bærer Skifertag, Avlsb. staar i Bindingsværk med Straatage. — Skoven, der er Bøgeskov, ligger lidt SV. for Gaarden. Markernes Areal var indtil 1860 c. 28 Tdr. Ld. større.

Kvægbesætningen er præmieret.

**Englyst**, Gauerlund Sogn. Postforb. og St.: Børkop, hvortil c.  $\frac{1}{5}$  Km Gaarden ligger c. 11 Km. fra Vejle. Ejer: *Anton Klausen*, som overtog Gaarden 1. April 1897, er født i Gauerlund 24. Decbr. 1866 og gift med *Ane Clemmensen* født i Mørkholt 23. Oktbr. 1866.



Englyst.

Matr.-Nr. 5a m. fl. af Børkop. Hartkorn 4 Tdr. 4 Skpr.  $1\frac{1}{2}$  Alb. Ejendoms skyld 28,000 Kr. Brandassurance for Bygningerne c. 18,000 Kr. Areal 44 Tdr Ld., deraf Ager 34, Eng 2, Skov 8, Have og Gaardsplads  $\frac{1}{2}$ . Af Agermarker drives 20 Tdr. Ld. i en 6 Marksdrift: Havre, Roer, Blandsød, Havre og 2aar

Græs; Resten i en 6 Marksdrift: Helbrak, Hvede, Blandsæd, Havre og 2aars Græs. Jordens Bonitet er paa  $\frac{2}{3}$  af Arealet Lermuld paa Lerunderlag, paa  $\frac{1}{3}$  Sandmuld paa Sandunderlag. Der holdes 10 Køer, 12 Stkr. Ungkvæg og Kalve af rød dansk Race, 3 Heste og 2 Faar. Sidste Aar solgtes c. 40 Fedesvin og c. 50 Maanedsgrise.

Englyst købte den nuv. Ejer af Jens Rudolf Jensen, der c. 7 Aar før købte af Søren Pallesen; denne fik Gaarden ved at gifte sig med Enken efter Thomas Thomsen, der fik den overdraget c. 1878 af sin Svigerfader, Chr. Mikkelsen.

Gaarden ligger paa sin oprindelige Plads inde i Børkop By. Bygningerne er solide og velholdte; Hovedb. er opført i Bindingsværk og bærer Straatag ligesom Avlsb., der staar dels i Bindingsværk og dels i Grundmur; Laden bærer dog Paptag. Vand er indlagt i Bygningerne fra fælles Vandværk, der ligger paa Gaardens Jorder. Elektrisk Lys og Kraft er installeret.

**Elkærhus**, Gauerlund Sogn. Postforb. og St.: Børkop, hvortil c. 1 Km. Gaarden ligger c. 11 Km. fra Vejle. Ejer: *Søren Pallesen*, som overtog Gaarden 5. Novbr. 1878, er født i Børkop 23. Maj 1844 og var gift med *Johanne Thomsen*, født i Børkop.

Matr.-Nr. 12a m. fl. af Børkop. Hartkorn 6 Tdr. 2 Fdkr.  $1\frac{3}{4}$  Alb. Ejendoms-



Elkærhus.

skyld 35,000 Kr. Brandassurance for Bygningerne 15,418 Kr. Areal 57 Tdr. Ld., deraf Ager  $35\frac{1}{2}$ , Eng 2, Skov 16, Græsningsjord 3, Have og Gaardsplads  $\frac{1}{2}$ . Agermarken drives i en 8 Marksdrift: Havre, Helbrak, Hvede og Rug, Byg og Roer, Havre og 3aars Græs. Jordens Bonitet er Lermuld paa Lerunderlag. Der holdes 10 Køer, 14 Stkr. Ungkvæg og Kalve af rød dansk Race samt 2 Heste. Sidste Aar solgtes c. 25 Fedesvin.

Elkærhus ejedes tidligere af Poul Pedersen Ravn, der 15. Marts 1817 solgte til Mads Sørensen; han overdrog den 20. Maj 1863 til sin Søn, Hans Madsen, hvis Enke senere giftede sig med den nuv. Ejer.

Gaarden laa oprindelig inde i Sydsiden af Børkop By, men udflyttedes fra denne i 1820 til sin nuv. Plads tæt S. for Byen. Bygningerne er opførte i Bindingsværk. — Skoven, hvis Bestand er Bøg, er fraliggende mod V. Markerne, der ligger omkring Gaarden, har en god og jævn Overflade.

**Søndergaard**, Gauerlund Sogn. Postforb. og St.: Børkop, hvortil c. 1 Km. Gaarden ligger c. 11 Km. fra Vejle. Ejer: *Morten Mikkel Pedersen*, som overtog Gaarden i Foraaret 1907, er født i Hornborg 25. Aug. 1863 og gift med *Kirstine Marie Pedersen*, født paa Ildved Mark 14. Oktbr. 1880.

Matr.-Nr. 11d m. fl. af Børkop. Hartkorn 4 Tdr. 6 Skpr. 3 Fdkr.  $2\frac{1}{4}$  Alb. Ejendomsskyld 32,000 Kr. Brandassurance for Bygningerne 18,360 Kr. Areal  $51\frac{1}{2}$  Td. Ld., deraf Ager 33, Eng 3, Mose  $\frac{1}{4}$ , Skov 10, Græsningsjord  $4\frac{1}{2}$ , Have og Gaardsplads  $\frac{3}{4}$ . Agermarken drives i en 9 Marksdrift: Havre, Helbrak

og Roer, Rug, Byg, Roer, Havre og 3aars Græs. Jordens Bonitet er Lermuld paa Lerunderlag. Der holdes 12 Køer, 12 Stkr. Ungkvæg og Kalve og 1 Tyr af rød dansk Race, 3 Heste og 2 Plage. Sidste Aar solgtes c. 40 Fedesvin.

Søndergaard ejedes i sin Tid af Morten Pedersen, der overdrog den til sin Søn, Hans Peter Mortensen, hvis Enke giftede sig med hans Broder, Thomas Mortensen, der 21. Febr. 1894 overtog Gaarden, som siden købtes af den nuv. Ejer.

Gaarden ligger i Sydsiden af Børkop By. Hovedb. og Kostald er grundmurede, førstnævnte med Cementstenstag, sidstnævnte med Bølgebliktag; Lade og ø. Længe staar i Bindingsværk med Straatage. Elektrisk Lys og Kraft er indlagt. — Skoven, der væsentlig bestaar af Bøg, ligger ved Markens s. Del.

**Bjerrsminde**, Gauerslund Sogn. Postforb. og St.: Pjedsted, hvortil c. 2 Km. Gaarden ligger c. 12 Km. fra Fredericia. Ejere: *Jeppe Basses Arvinger*, som overtog Gaarden 1912.

Matr.-Nr. 4a m. fl. af Brøndsted. Hartkorn 6 Tdr. 5 Skpr. 2 Fdkr. 1½ Alb. Ejendomsskyld 35,000 Kr. Brandassurance for Bygningerne 14,900 Kr. Areal 73 Tdr. Ld., deraf Ager 58, Eng 6, Skov 8½, Have og Gaardsplads ½. Agermarken drives i en 8 Marksdrift: Havre, Helbrak, Hvede, Byg, Roer, Havre og



Bjerrsminde.

2aars Græs. Jordens Bonitet er overvejende god Muldjord paa sandblandet Lerunderlag. Der holdes 14 Køer, 16 Stkr. Ungkvæg og Kalve af Korthorns- og rød dansk Race, 4 Heste, 3 Plage og Føl samt 2 Faar. Sidste Aar solgtes 16 Fedesvin.

Bjerrsminde hørte i sin Tid under Koldinghus Rytterdistrikt og frikøbtes 3. Marts 1767 for c. 1,600 Rbd. af Laurs Jacobsen, der 5. Septbr. 1778 overdrog Gaarden til sin Plejedatters Mand, Poul Nielsen Bjerre; 24. Maj 1826 overtoges den af hans Søn, Hans Poulsen Bjerre, der 20. Jan. 1863 lod den overgaa til Sønnen, Søren Hansen Bjerre, hvis Plejedatters Mand, de nuv. Ejeres Fader, overtog den efter ham 19. Juli 1901.

Gaarden ligger tæt N. for Byen ved Vejen til Gauerslund Kirke. Bygningerne, af hvilke Hovedb. opførtes 1740, er opførte i Bindingsværk med Straatage. Elektrisk Kraft er indlagt paa Gaarden.

Skoven, hvis Bestand er Bøg, er hovedsagelig beliggende N. for Ødstedgaard. Engen, der er Overrislingseng, ligger SV. for Gaarden.

**Stenhøjgaard**, Gauerslund Sogn. Postforb. og St.: Pjedsted, hvortil c. 1½ Km. Tlf. 20 over Pjedsted Central. Gaarden ligger c. 10 Km. fra Fredericia. Ejer: *Bendikt Olesen*, som overtog Gaarden i Foraaret 1913, er født i Andkær 16. Novbr. 1884 og gift med *Kirstine Kjær*, født paa Ejendommen 19. Aug. 1882.

Matr.-Nr. 10a m. fl. af Brøndsted. Hartkorn 5 Tdr. 6 Skpr. 3 Fdkr. 2¼ Alb. Ejendomsskyld 35,000 Kr. Brandassurance for Bygningerne 18,450 Kr. Areal

65 Tdr. Ld., deraf Ager 49, Eng 9, Skov 6, Have og Gaardsplads 1. Agermarken drives i en 9 Marksdrift: Havre,  $\frac{1}{2}$  Helbrak  $\frac{1}{2}$  benyttet Brak, Hvede og Rug, Byg, Roer, Havre og 3aars Græs. Jordens Bonitet er Lermuld paa Lerunderlag. Der holdes 13 Køer, 20 Stkr. Ungkvæg og Kalve og 1 Tyr af blandet Race, 4 Heste, 2 Plage og 4 Faar. Sidste Aar solgtes c. 20 Fedesvin.

Stenhøjgaard fik den nuv. Ejer efter sin Svigerfader, Jens Sørensen Kjær, som i Marts 1882 fik den overdraget af sin Svigerfader, Peder Andersen, der købte 15. Decbr. 1841 af Thomas Pedersen; han var Ejer fra c. 1831 og fulgte efter Peder Thomsen, der formentlig var hans Fader.

Gaarden ligger tæt S. for Brøndsted By, fra hvilken den udflyttedes 1861. Den er opført dels i Grundmur og dels i Bindingsværk. Elektrisk Lys og Kraft er indlagt.

Af Hestebesætningen er en Hoppe præmieret.

**N. Jørgensen Hougaards Gaard** i Sellerup, Gauerslund Sogn. Postforb.: Børkop, og St.: Bregning, hvortil c. 1 Km. Gaarden ligger c. 10 Km. fra Vejle. Ejer: *Niels Jørgensen Hougaard*, som overtog Gaarden 1. Novbr. 1910, er født paa Ejendommen 29. Marts 1882 og gift med *Karen Bjerg*, født i Sellerup 7. Jan. 1888.

Matr.-Nr. 7a m. fl. af Sellerup. Hartkorn 4 Tdr. 6 Skpr. 1 Fdkr. 2 $\frac{1}{4}$  Alb. Skovskuld 1 Alb. Ejendomsskuld 35,000 Kr. Brandassurance for Bygningerne 21,500 Kr. Areal 68 Tdr. Ld., deraf Ager 48, Eng 5, Skov 14, Have og Gaardsplads 1. Agermarken drives i en 7 Marksdrift: Havre, Roer og Rug, Byg og Roer, Blandsød og Roer, Havre og 2aars Græs. Jordens Bonitet er dels Sandmuld, dels Lermuld paa blandet Underlag af Grus, Sand og Ler. Der holdes 14 Køer, 16 Stkr. Ungkvæg og Kalve og 1 Tyr af rød dansk Race, 4 Heste, 1 Plag og 2 Faar. Sidste Aar solgtes c. 30 Fedesvin.

Gaarden blev overdraget den nuv. Ejer af dennes Fader, Jørgen Jensen Hougaard, der 1. Oktbr. 1873 fik den af sin Fader, Jens Sørensen (Hougaard); han overtog Gaarden 18. Juni 1845.

Gaarden ligger med de solide og velholdte Bygninger, hvorfra der en en smuk Udsigt, i Sellerup Bys Østside. Bygningerne er grundmurede, og med Undtagelse af den tegltækkede v. Længe bærer de Straatage. — Skoven ligger ved Vejle Fjord i Bestand af Bøg og Gran. Markernes ene Halvdel ligger ved Gaarden, det øvrige ligger spredt. Af Hestebesætningen er en Hoppe præmieret.

**Fuglekærgaard**, Gauerslund Sogn. Postforb.: Børkop, og St.: Bregning, hvortil c. 1 Km. Tlf. 11 over Sellerup Central. Gaarden ligger c. 12 Km. fra



Fuglekærgaard.

Vejle. Ejere: »*De hjemløses Venner*«, som overtog Gaarden 1905. Forstander: *Frode Søvang* er født i Snejbjerg 29. Oktbr. 1880 og gift med *Mariane Pedersen*, født i Lindknud 27. Febr. 1880.

Matr.-Nr. 6g m. fl. af Sellerup. Hartkorn 1 Td. 6. Skpr. 2 Fdkr. 1 $\frac{1}{4}$  Alb.



Ejendomsskyld 30,000 Kr. Brandassurance for Bygningerne 57,000 Kr. Areal 20 Tdr. Ld., deraf Ager 14, Skov 2, Have og Gaardsplads 4. Gaarden drives af Forstanderen. Agermarken drives i en 6 Marksdrift: Blandsæd, Hvede, Roer, Havre og 2aars Græs. Jordens Bonitet er Lermuld paa Lerunderlag. Der holdes 6 Køer, 2 Stkr. Ungkvæg og Kalve af rød dansk Race samt 2 Heste. Sidste Aar solgtes c. 20 Fedesvin.

Fuglekærgaard benyttedes i sin Tid til Fattiggaard af Gauerlund Kommune, der siden solgte Gaarden til Christensen, som et Par Aar efter solgte til nuv. Ejere; disse begyndte deres Virksomhed 1902 paa Næsbygaard ved Løgstør.

Fra Gaarden er Udsigten vid og meget smuk over Vejle Fjord m. m. Selskabet har anlagt et større Gartneri, i hvilket Beboerne beskæftiges.

**Lyshøj**, Gauerlund Sogn. Postforb. og St.: Børkop, hvortil c. 1 Km. Gaarden ligger c. 10 Km. fra Vejle. Ejer: *Hans Marinus Jensen*, som overtog Gaarden 1. Marts 1913, er født i Ansager 16. Novbr. 1882 og gift med *Sara Petersen*, født i Gaarslev 28. Marts 1884.

Matr.-Nr. 6a m. fl. af Andkær. Hartkorn 3 Tdr. 7 Skpr. 1 Fdkr. 1¼ Alb. Ejendomsskyld 30,000 Kr. Brandassurance for Bygningerne 16,000 Kr. Areal 42 Tdr. Ld., deraf Ager 37½, Eng 1½, Skov 2½, Have og Gaardsplads ½. Agermarken drives i en 8 Marksdrift: Havre, Helbrak og Roer, Rug og Staldfoder. Byg, Roer, Havre og 2aars Græs. Jordens Bonitet er paa ¼ af Arealet Lermuld paa Lerunderlag, paa ¼ Sandmuld paa Sandunderlag. Der holdes 12 Køer, 10 Stkr. Ungkvæg og Kalve af rød dansk Race samt 3 Heste. Sidste Aar solgtes c. 25 Fedesvin.

Lyshøj's Bygninger blev af Proprietær Svendsen, Andkær Østergaard, opførte 1908 paa en Udmark, han ejede, og Gaarden solgtes derpaa til Løvenfeldt, der solgte til sin Plejesøn, af hvem den nuv. Ejer købte.

Gaarden ligger paa et Højdedrag umiddelbart ved Vejen fra Børkop til Andkær. Bygningerne er, med Undtagelse af Laden, der staar i Bindingsværk, opførte i Grundmur med Cementstenstage. Gaarden har eget Vandværk.

**Thingskov**, Gauerlund Sogn. Postforb. og St.: Børkop, hvortil c. 1 Km. Gaarden ligger c. 11-Km. fra Vejle. Ejer: Landbrugskandidat *Christian Petersen Maybom*, som overtog Gaarden 1. April 1902, er født i Udby 29. April 1859 og gift med *Simonia Brummer*, født i Marie Magdalene Præstegaard 2. Marts 1867.

Matr.-Nr. 22 m. fl. af Andkær og Børkop. Hartkorn 5 Tdr. 1 Fdkr. Ejendomsskyld 30,000 Kr. Brandassurance for Bygningerne 16,800 Kr. Areal 68 Tdr. Ld., deraf Ager 48, Eng 8, Mose 3, Skov 8, Have og Gaardsplads 1. Agermarken drives i en 9 Marksdrift: Havre, Roer, Byg, Staldfoder m. m., Rug, ½ Roer ½ Havre, Havre og 2aars Græs. Jordens Bonitet er paa de ⅓ af Arealet Lermuld paa Lerunderlag, Resten er Sandmuld paa Sandunderlag. Der holdes 12 Køer, 12 Stkr. Ungkvæg og Kalve af rød dansk Race, 4 Heste og 2 Plage. Sidste Aar solgtes c. 25 Fedesvin.

Thingskov købte den nuv. Ejer af Vejle Amt, som 1891 købte den og benyttede den til Børnehjem af Johannes Carlsen, der et Par Aar før købte af Hans Pedersen; denne fik den tilskødet 11. Marts 1850 af Faderen, Peder Sørensen, der 22. April 1818 købte den af sin Fader.

Gaarden ligger c. 1 Km. NV. for Børkop By. Hovedb. er opført 1890 i Grundmur med Tegl; Avlsb. staar i Bindingsværk med Straatage. — Skoven ligger i Havens Fortsættelse, og Bestanden er Bøg. Engen ligger umiddelbart S. for Gaarden.

Af Hestebesætningen er en Hoppe præmieret.

**Vesterbygaard**, Gauerlund Sogn. Postforb. og St.: Børkop, hvortil c. 3 Km. Gaarden ligger c. 8 Km. fra Vejle. Ejer: *Peter Albæk*, som overtog Gaarden 10. Maj 1910, er født i Ugelhusene 31. Oktbr. 1865 og gift med *Marie Jørgensen Højrup*, født i Lunde 26. Juli 1877.

Matr.-Nr. 16a m. fl. af Andkær. Hartkorn 5 Tdr. 4 Skpr. 2 Fdkr. ¾ Alb. Ejendomsskyld 40,000 Kr. Brandassurance for Bygningerne 23,950 Kr. Areal 60 Tdr. Ld., deraf Ager 47, Eng 5, Skov 1, Græsningsjord 6, Have og Gaards-

plads 1. Af Agermarken drives 28 Tdr. Ld. i en 8 Marksdrift: Havre, Helbrak, Hvede, Roer, Byg, Havre og 2aars Græs; Resten i en 6 Marksdrift: Havre, Hvede, Roer, Havre og 2aars Græs. Jordens Bonitet er stærk Lermuld paa Lerunderlag. Der holdes 18 Køer, 18 Stkr. Ungkvæg og Kalve af rød dansk Race, 4 Heste og 2 Plage. Sidste Aar solgtes c. 30 Fedesvin.

Vesterbygaard solgtes til nuv. Ejer af Hypothekforeningen, der kort Tid før havde ladet sig Gaarden udlægge ved Tvangsauktion efter Anders Overgaard Møller; denne havde købt af Kreditforeningen, som ligeledes havde ladet sig den udlægge som ufyldstgjort Panthaver.

Gaarden, der oprindelig udgjorde to selvstændige Gaarde, ligger med de smukke, stilfulde Bygninger i Vestsiden af Andkær By; disse er opførte efter Brand 1913 i



Vesterbygaard.

Grundmur; Hovedb. bærer Tegltag og Avlsb. Tag af Pandeplader. Paa Gaarden er installeret elektrisk Lys og Kraft.

Engen, der er Kultureng, er fraliggende ved Skærup. Markerne er, med Undtagelse af 10 Tdr. Ld., der er fraliggende mod V., samlede ved Gaarden.

**K. Jensens Gaard** i Pjedsted, Pjedsted Sogn. Postforb. og St.: Pjedsted, hvortil c. 1 Km. Tlf. 38 over Pjedsted Central. Gaarden ligger c. 10 Km. fra Fredericia. Ejer: *Konrad Jensen*, som overtog Gaarden i Foraaret 1910, er født i Brøndsted 31. Marts 1885 og gift med *Johanne Petersen*, født i Brøndsted 5. Septbr. 1885.

Matr.-Nr. 7a m. fl. af Pjedsted. Hartkorn 4 Tdr. 4 Skpr. 3 Fdkr. 1 Alb. Ejendomsskyld 30,000 Kr. Brandassurance for Bygningerne 16, 855 Kr. Areal 43 Tdr. Ld., deraf Ager 29½, Eng 6½, Skov 6, Have og Gaardsplads 1. Agermarken drives i en 8 Marksdrift: Havre, Roer, Blandsæd, Rug og Roer, Byg, Havre og 2aars Græs. Jordens Bonitet er god, mild Lerjord paa Lerunderlag. Der holdes 12 Køer, 14 Stkr. Ungkvæg og Kalve af rød dansk Race, 3 Heste, 1 Plag og 2 Faar. Sidste Aar solgtes c. 20 Fedesvin og c. 80 Maanedsgriise.

Gaarden ejedes i sin Tid af Niels Christensen, der fik den overdraget af sin Fader, og som overdrog den til sin Svigersøn, Anders Jensen; dennes Arvinger solgte Gaarden til hans Sønnesøn, den nuv. Ejer.

Gaarden ligger paa sin oprindelige Plads i Pjedsted Bys Vestside og er opført i Grundmur. Elektrisk Kraft er installeret, og Vand er indlagt fra fælles Vandværk.

**Ravnsgaard**, Pjedsted Sogn. Postforb. og St.: Pjedsted, hvortil c. 1 Km. Tlf. 37 over Pjedsted Central. Gaarden ligger c. 10 Km. fra Fredericia. Ejer: *Peder Jørgensen Ladegaard*, som overtog Gaarden 1. Decbr. 1875, er født i Pjedsted 22. Febr. 1844 og gift med *Ane Kathrine Andersen*, født i Pjedsted 23. Maj 1858.

Matr.-Nr. 25a m. fl. af Pjedsted. Hartkorn 5 Tdr. 1 Skp. 3 Fdkr. 2¼ Alb.

Ejendomsskyld 29,000 Kr. Brandassurance for Bygningerne 21,800 Kr. Areal 48 Tdr. Ld., deraf Ager 36, Eng 8, Skov 3, Have og Gaardsplads 1. Agermarken drives hovedsagelig i en 6 Marksdrift: Havre, Rug og Roer, Byg, Havre og 2aars



Ravnsgaard.

Græs. Jordens Bonitet er Lermuld paa Lerunderlag. Der holdes 12 Køer, 15 Stkr. Ungkvæg og Kalve og 1 Tyr af Korthornsrace, 3 Heste, 2 Plage og 3 Faar. Sidste Aar solgtes c. 20 Fedesvin.

Ravnsgaard var i sin Tid meget i Handelen; den solgtes til nuv. Ejer af Jørgen Thomsen.

Gaarden, hvis Ejer ved Købet lod største Delen af sin Fødegaards Jorder sammenlægge med den købte Gaards, ligger tæt Ø. for Pjedsted By. Bygningerne er smukke og velholdte straatækkede Bindingsværksbygninger. Gaardens faste Maskiner drives ved Elektricitet, og elektrisk Lys er indlagt.

Skoven ligger ved Børkop Skel i Bestand af Bøg. Engen er Overrislingseng og fraliggende i Elbodalen. Markerne ligger noget spredt.

**Pjedsted Spang**, Pjedsted Sogn. Postforb. og St.: Pjedsted, hvortil c. 2½ Km. Tlf. 10 over Bredstrup Central. Gaarden ligger c. 8 Km. fra Frede-



Pjedsted Spang.

ricia. Ejer: *Hans Peter Hansen*, som overtog Gaarden i Decbr. 1914, er født paa Ejendommen i Efteraaret 1894.

Matr.-Nr. 8n m. fl. af Pjedsted. Hartkorn 2 Tdr. 2 Skpr. 3 Fdkr. 1¼ Alb. Ejendomsskyld 30,000 Kr. Brandassurance for Bygningerne c. 20,000 Kr. Areal

23 Tdr. Ld., deraf Ager 17, Eng 5, Skov  $\frac{1}{2}$ , Have og Gaardsplads  $\frac{1}{2}$ . Agermarken drives i en 7 Marksdrift: Halvbrak, Hvede, Blandsæd, Roer, Havre og  $2\frac{1}{2}$  aars Græs. Jordens Bonitet er Lermuld paa Lerunderlag. Der holdes 8 Køer, 9 Stkr. Ungkvæg og Kalve af blandet Race samt 2 Heste. Sidste Aar solgtes c. 20 drægtige Grisesøer og c. 30 Maanedsgrise.

Pj e d s t e d S p a n g er overdraget nuv. Ejer af dennes Bedstefader, Hans Pedersen, som har sammenkøbt Gaarden af Smaaparceller Tid efter anden fra c. 1850.

Gaarden, paa hvilken der er Sommerrestauration, ligger meget smukt midt i »Spangskov« ved Elbodalen. Bygningerne er gode, solide og grundmurede med Tegltage.

**S. P. S. Steffensens Gaard** i Gaarslev, Gaarslev Sogn. Postforb. og St.: Børkop, hvortil c. 4 Km. Gaarden ligger c. 12 Km. fra Fredericia. Ejer: *Steffen P. S. Steffensen*, som overtog Gaarden i Efteraaret 1910, er født paa Ejendommen 5. Juni 1867.

Matr.-Nr. 4a m. fl. af Gaarslev. Hartkorn 5 Tdr. 1 Skp. 3 Fdkr.  $2\frac{1}{2}$  Alb. Ejendomsskyld 32,000 Kr. Brandassurance for Bygningerne 13,000 Kr. Areal 47 Tdr. Ld., deraf Ager  $37\frac{1}{2}$ , Eng 6, Skov 3, Have og Gaardsplads  $\frac{1}{2}$ . Agermarken drives i en 7 Marksdrift: Havre, Helbrak, Rug, Roer og Byg, Havre og 2aars Græs. Jordens Bonitet er dels Lermuld paa Lerunderlag og dels Sandmuld paa Sandunderlag. Der holdes 10 Køer, 14 Stkr. Ungkvæg og Kalve af blandet Race, 3 Heste, 2 Plage og 2 Faar. Sidste Aar solgtes c. 15 Fedesvin.

Gaarden ejedes i sin Tid af Søren Jacobsen, der overdrog den til sin Søn, Jacob Sørensen, c. 1825; denne afstod den til sin Svigersøn, Søren Steffensen, den nuv. Ejers Fader.

Gaarden ligger i Sydsiden af Gaarslev By og udflyttedes hertil 1865 fra den indre By. Bygningerne er, med Undtagelse af den grundmurede og tegltækkede Lade, opførte i Bindingsværk med Straatage. Elektrisk Kraft er indlagt paa Gaarden.

Af Hestebesætningen er en Hoppe præmieret.

**R. Sørensen Steffensens Gaard** i Gaarslev, Gaarslev Sogn. Postforb. og St.: Børkop, hvortil c. 4 Km. Gaarden ligger c. 11 Km. fra Fredericia. Ejer: *Rasmus Sørensen Steffensen*, som overtog Gaarden i Maj 1895, er født i Gaarslev 18. Novbr. 1870 og gift med *Bolette Marie Jensen*, født i Viuf 6. Jan. 1872.

Matr.-Nr. 14a m. fl. af Gaarslev. Hartkorn 5 Tdr. 3 Skpr. 2 Fdkr. 2 Alb. Ejendomsskyld 31,200 Kr. Brandassurance for Bygningerne 12,660 Kr. Areal 53 Tdr. Ld., deraf Ager 39, Eng 10, Skov 3, Have og Gaardsplads 1. Agermarken drives i en 10 Marksdrift: Havre, Helbrak, Hvede og Rug, Havre, Roer, Byg, Havre og 3aars Græs. Jordens Bonitet er overvejende god Lermuld paa Lerunderlag. Der holdes 12 Køer, 14 Stkr. Ungkvæg og Kalve og 1 Tyr af rød dansk Race, 3 Heste, 2 Plage og 1 Faar. Sidste Aar solgtes c. 25 Fedesvin.

Gaarden solgtes til den nuv. Ejer af dennes Broder, Steffen Peter Sørensen Steffensen, der 22. Juni 1892 købte af Sine Christiansen; denne fik 8. April s. A. tilskødet Gaarden efter Broderen, Peter Christiansen, der fik den overdraget af sin Fader, Christian Hansen; han havde ladet sig Gaarden udlægge som ufyldestgjort Panthaver efter Peter Petersen Buhl.

Gaarden, der oprindeligt laa inde i Gaarslev By, ligger nu tæt N. for denne. Bygningerne er dels grundmurede, dels opførte i Bindingsværk. Elektrisk Lys og Kraft er installeret.

**Bygstedgaard**, Gaarslev Sogn. Postforb. og St.: Børkop, hvortil c. 4 Km. Tlf. 7a over Gaarslev Central. Gaarden ligger c. 10 Km. fra Fredericia. Ejer: *Niels Jensen Nielsen*, som overtog Gaarden i Efteraaret 1900, er født paa Ejendommen 12. Maj 1876 og gift med *Marie Andersen*, født i Pjedsted 20. Aug. 1882.

Matr.-Nr. 5 m. fl. af Gaarslev. Hartkorn 4 Tdr. 6 Skpr. Ejendomsskyld 30,000 Kr. Brandassurance for Bygningerne 16,200 Kr. Areal 47 Tdr. Ld., deraf Ager 30, Eng 4, Skov 12, Have og Gaardsplads 1. Agermarken drives i en 7 Marksdrift: Havre, Roer, Byg, Hvede eller Rug, Havre og 2aars Græs. Jordens Bonitet er hovedsagelig god, mild Lermuld paa Lerunderlag. Der holdes 10 Køer, 12 Stkr. Ungkvæg og Kalve og 1 Tyr af rød dansk Race, 2 Heste og 3 Faar. Sidste Aar solgtes c. 25 Fedesvin og c. 25 Maanedsgrise.

Bygstedgaard ejedes tidligere af Jens Augustinussen, der 21. April 1862 overdrog den til sin Svigersøn, Jens Nielsen, den nuv. Ejers Fader.

Gaarden ligger paa sin oprindelige Plads inde i Gaarslev By. Den smukke Hovedb. er opført 1912 i Villastil af Grundmur med Cemenstenstag. Avlsb. er dels grundmurede, dels opførte i Bindingsværk. Elektrisk Kraft er installeret, og Gaarden har Vandværk sammen med Naboejendommen.



Bygstedgaard.

Skoven er i Bestand af Gran og lidt Bøg beliggende ved Vejle Fjord. Engen, der delvis er Overrislingseng, er fraliggende ved Høll.

Saa vel Heste- som Kvægbesætningen er præmieret.

**H. P. Sørensens Gaard** i Gaarslev, Gaarslev Sogn. Postforb. og St.: Børkop, hvortil c. 5 Km. Gaarden ligger c. 12 Km. fra Fredericia. Ejer: *Hans Peter Sørensen*, som overtog Gaarden 1. Novbr. 1913, er født i Horsted 10. Decbr. 1871 og gift med *Karen Marie Nielsine Jensen Ravn*, født i Lindved 23. Maj 1880.

Matr.-Nr. 16a m. fl. af Gaarslev. Hartkorn 4 Tdr. 4 Skpr. 2 Fdkr.  $\frac{1}{2}$  Alb. Ejendomsskyld 28,000 Kr. Brandassurance for Bygningerne 13,500 Kr. Areal 50 Tdr. Ld., deraf Ager 34, Eng 10, Skov  $\frac{1}{2}$ , Græsningsjord 5, Have og Gaardsplads  $\frac{1}{2}$ . Agermarken drives i en 9 Marksdrift: Havre, Helbrak, Hvede, Roer, Byg, Havre og 3aars Græs. Jordens Bonitet er god, dyb og mild Lermuld paa Lerunderlag. Der holdes 13 Køer, 12 Stkr. Ungkvæg og Kalve af rød dansk Race samt 3 Heste. Sidste Aar solgtes c. 40 Fedesvin.

Gaarden købte den nuv. Ejer af Jens Johansen Kyed, der c. 1890 fik den ovedraget af sin Svigerfader.

Gaarden ligger N. for Gaarslev By og er opført dels i Grundmur og dels i Bindingsværk. Elektrisk Lys og Kraft er installeret.

**Vestergaard**, Gaarslev Sogn. Postforb. og St.: Børkop, hvortil c. 2 Km. Tlf. 10 over Gaarslev Central. Gaarden ligger c. 12 Km. fra Vejle. Ejer: *Mads Hansen Klemmensen*, som overtog Gaarden i Decbr. 1891, er født i Mørkholt 17. Oktbr. 1862 og gift med *Ane Barbre Hansen*, født paa Ejendommen 18. Juli 1861.

Matr.-Nr. 19a m. fl. af Gaarslev. Hartkorn 4 Tdr. 5 Skpr.  $\frac{1}{2}$  Alb. Ejendomsskyld 30,200 Kr. Brandassurance for Bygningerne 17,800 Kr. Areal 57 Tdr. Ld., deraf Ager 43, Eng 10, Skov 3, Have og Gaardsplads 1. Agermarken drives i en 8 Marksdrift: Havre, Hvede, Roer, Blandsæd, Havre og 3aars Græs. Jordens Bonitet er Lermuld paa Lerunderlag med Undtagelse af c. 10 Tdr. Ld. Sortmuld paa Sandunderlag. Der holdes 12 Køer, 16 Stkr. Ungkvæg og Kalve og 1 Tyr af rød dansk Race, 3 Heste, 1 Plag og 2 Faar. Sidste Aar solgtes c. 200 Avlssvin i forskellige Aldre.

Vestergaard overtog den nuv. Ejer efter sin Svigerfader, Hans Christensen.

soni i Sommeren 1854 fik den overdraget af sin Fader, Christen Hansen; dennes Fader overdrog ham Gaarden 21. Febr. 1824.

Gaarden, der indtil 1865 laa i Gaarslev By, ligger nu  $\frac{2}{3}$  Km. V. for Gaarslev Kirke ved Kommunevejen til Børkop. Bygningerne er opførte i Bindingsværk med Undtagelse af den grundmurede Kostald; alle bærer Rør- eller Straatage.

Kvægbesætningen er præmieret. Svinebesætningen er Avlscenter for Svin af dansk Landrace.

**Kjæragergaard**, Gaarslev Sogn. Postforb. og St.: Børkop, hvortil c. 4 Km. Gaarden ligger c. 10 Km. fra Fredericia. Ejer: *Knud Madsen Knudsen*, som overtog Gaarden i Novbr. 1900, er født i Gaarslev 27. Juni 1876 og gift med *Ane Jensen-Ull*, født paa Ejendommen 7. Aug. 1877.

Matr.-Nr. 21a m. fl. af Gaarslev. Hartkorn 5 Tdr. 3 Skpr. 3 Fdkr.  $2\frac{1}{4}$  Alb. Ejendomsskyld 34,500 Kr. Brandassurance for Bygningerne 16,000 Kr. Areal 47 Tdr. Ld., deraf Ager 40, Eng 3, Skov 3, Have og Gaardsplads 1. Agermarken



Kjæragergaard.

drives i en 8 Marksdrift: Havre, Helbrak, Hvede, Roer, Byg, Havre og 2aars Græs. Jordens Bonitet er Lermuld paa Lerunderlag. Der holdes 10 Køer, 23 Stkr. Ungkvæg og Kalve og 1 Tyr af jysk Race, 4 Heste, 2 Plage og 2 Faar. Sidste Aar solgtes c. 25 Fedesvin.

Kjæragergaard ejedes i sin Tid af Steffen Hansen, der havde faaet den efter sin Fader, og som 27. Novbr. 1869 solgte den til sin Svigersøn, Mads Knudsen; af denne købte 23. Juni 1877 Jens Mortensen, den nuv. Ejers Svigerfader.

Gaarden, der indtil 1863 laa inde i Gaarslev By, ligger nu tæt N. for denne. Bygningerne er opførte i Bindingsværk med Straatage 1863; Kostalden er dog cementstøbt. Elektrisk Kraft er indlagt.

Skoven, hvis Bestand er Bøg og Gran, og Engen, der er Overrislingseng, ligger begge ved Vejle Fjord. Markerne ligger samlede ved Gaarden.

**Enggaard**, Gaarslev Sogn. Postforb. og St.: Børkop, hvortil c. 4 Km. Tlf. 5 over Gaarslev Central. Gaarden ligger c. 10 Km. fra Fredericia. Ejer: *Johannes Adolf Knudsen*, som overtog Gaarden 1. Juli 1904, er født paa Ejendommen 27. Febr. 1879 og gift med *Johanne Dorthea Petersen*, født i Gaarslev 31. Maj 1880.

Matr.-Nr. 23a m. fl. af Gaarslev. Hartkorn 4 Tdr. 7 Skpr. 2 Alb. Ejendomsskyld 29,500 Kr. Brandassurance for Bygningerne 14,300 Kr. Areal 47 Tdr. Ld., deraf Ager  $35\frac{1}{2}$ , Eng 8, Skov 3, Have og Gaardsplads  $\frac{1}{2}$ . Agermarken drives i en 9 Marksdrift: Havre, Helbrak, Hvede, Roer, Byg, Kartofler, Havre og 2aars Græs. Jordens Bonitet er Lermuld paa Lerunderlag. Der holdes 8 Køer, 10 Stkr. Ungkvæg og Kalve af rød dansk Race samt 3 Heste. Sidste Aar solgtes c. 200 Fedesvin.

Enggaard overtog den nuv. Ejer efter sin Fader, Rasmus Knudsen, der 1. Juli 1874 fik den overdraget af sin Fader, Knud Madsen; dennes Fader, Mads Knudsen, overdrog ham Gaarden 24. Septbr. 1842; han havde selv købt den 24. Juni 1810 af

Assessor Bolvig til Karensdal. Tidligere var Mads Knudsens Svigerfader, Søren Jensen, Fæster paa Gaarden, og i hans Slægts Besiddelse har Gaarden været siden Svenskekrigens Tid.

Gaarden ligger paa sin oprindelige Plads inde i Gaarslev By og er hovedsagelig opført i Bindingsværk med Straatage. Paa Gaarden er indlagt elektrisk Kraft.

**Hølsgaard Kro**, Gaarslev Sogn. Postforb. og St.: Børkop, hvortil c. 6 Km. Tlf. 9 over Trelde Central. Gaarden ligger c. 8 Km. fra Fredericia. Ejer: *Theodor Olesen Folmer*, som overtog Gaarden 1. Novbr. 1895, er født i Højl 10. Maj 1863 og gift med *Dorthea Hansen Bjerre*, født i Børkop 1. Oktbr. 1867.

Matr.-Nr. 8a m. fl. af Nebbegaard. Hartkorn 2 Tdr. 6 Skpr.  $\frac{1}{2}$  Alb. Ejendomsskyld 29,400 Kr. Brandassurance for Bygningerne 13,800 Kr. Areal 42 Tdr. Ld., deraf Ager 31, Eng 5, Mose 3, Plantage 2, Have og Gaardsplads 1. Af Agermarken drives 18 Tdr. Ld. i en 7 Marksdrift: Helbrak, Hvede, Byg, Roer eller Blandsød, Havre og 2aars Græs; Resten i en 7 Marksdrift: Blandsød, Rug, Roer, Roer og Kartoffler, Havre og 2aars Græs. Jordens Bonitet er dels Lerjord og dels Lermuld paa Lerunderlag med Undtagelse af c. 5 Tdr. Ld. Sandmuld



Hølsgaard Kro.

paa Sandunderlag. Der holdes 14 Køer, 16 Stkr. Ungkvæg og Kalve af jysk Race, 3 Heste og 2 Faar. Sidste Aar solgtes c. 30 Fedesvin.

Hølsgaard Kro overtoges 8. Jan. 1887 af den nuv. Ejer og dennes Broder, Peder Olesen Folmer, efter Faderen, Ole Jensen Folmer; denne overtog samtidig Gaarden efter Søren Eriksen Vindeballe; denne købte 19. Juni 1885 af Niels Nielsen, der 22. Febr. 1864 fik den tilskødet af sin Svigerfader, Niels Nielsen Lund, der havde faaet den 21. Decbr. 1855. Gaarden hørte oprindelig under Nebbegaard.

Gaarden, der er kgl. privilegeret Kro, og paa hvilken der drives betydelig Sommerforretning med Restauration og Pensionat, ligger paa Nebbegaards Mark. Bygningerne er hovedsagelig opførte i Bindingsværk og bærer Straatage med Undtagelse af den tegltækkede Hovedb. Paa Gaarden er indlagt elektrisk Lys og Kraft. — Markerne ligger i to Dele.

**Søholmgaard**, Gaarslev Sogn. Postforb. og St.: Børkop, hvortil c. 7 Km. Gaarden ligger c. 8 Km. fra Fredericia. Ejer: *Martin Johansen Kyed*, som overtog Gaarden i Oktbr. 1888, er født paa Ejendommen 23. Jan. 1864 og gift med *Ane Kirstine Geertsen*, født i Kongsted 16. Oktbr. 1865.

Matr.-Nr. 6a m. fl. af Nebbegaard. Hartkorn 2 Tdr. 5 Skpr. 2 Alb. Skovskyld  $\frac{13}{16}$  Alb. Ejendomsskyld 30,500 Kr. Brandassurance for Bygningerne 17,250 Kr. Areal 58 Tdr. Ld., deraf Ager 41  $\frac{1}{2}$ , Eng 14, Skov 2, Have og Gaardsplads  $\frac{1}{2}$ . Agermarken drives i en 7 Marksdrift: Halvbrak, Rug, Roer, Blandsød, Havre og 2  $\frac{1}{2}$  aars Græs. Jordens Bonitet er dels Sandmuld paa Sandunderlag og dels Lermuld paa Lerunderlag. Der holdes 12 Køer, 10 Stkr. Ungkvæg og Kalve og 1 Tyr

af rød dansk Race samt 3 Heste. Sidste Aar solgtes c. 25 Fedesvin og c. 20 Maanedsgribe.

Søholmgaard hørte tidligere som Fæste under Nebbegaard og købtes formentlig til fri Ejendom i 1830erne af Jens Folmer, der overdrog Gaarden 13. Aug. 1853 til sin Søn, Ole Jensen Folmer; af denne købte Johan Kyed Markussen 15. Marts 1856; hans Enke overdrog Gaarden til deres Søn, den nuv. Ejer.

Gaarden ligger i »Overhøll« eller Nebbegaards Mark. De solide og velholdte Bygninger er grundmurede. Elektrisk Lys og Kraft er indlagt.

**Kirstinelund**, Gaarslev Sogn. Postforb. og St.: Børkop, hvortil c. 4 Km. Gaarden ligger c. 10 Km. fra Fredericia. Ejer: *Søren Skouenborg Holt*, som overtog Gaarden i Foraaret 1906, er født i Mørkholt 28. Febr. 1871 og gift med *Kirsten Steffensen*, født paa Ejendommen 25. Decbr. 1872.

Matr.-Nr. 11 m. fl. af Nebbegaard. Hartkorn 4 Tdr. 2 Skpr. 3 Fdkr.  $\frac{3}{4}$  Alb. Ejendomsskyld 29,200 Kr. Brandassurance for Bygningerne 20,100 Kr. Areal 43 Tdr. Ld., deraf Ager 36 $\frac{1}{2}$ , Eng 3, Skov 2 $\frac{1}{2}$ , Have og Gaardsplads 1. Agermarken drives i en 8 Marksdrift: Havre, Græs, Hvede og Rug, Blandsæd, Roer, Havre og 2aars Græs. Jordens Bonitet er hovedsagelig god Muldjord dels paa Grus- og dels paa Lerunderlag. Der holdes 10 Køer, 21 Stkr. Ungkvæg og Kalve og 1 Tyr af rød dansk Race, 3 Heste og 1 Plag. Sidste Aar solgtes c. 40 Fedesvin.

Kirstinelund hørte tidligere under Nebbegaard og frikøbtes formentlig af Mikkel Nielsen eller dennes Fader; førstnævnte overdrog 7. April 1837 Gaarden til sin Søn, Niels Mikkelsen, der skødede den til sin Svigersøn, Peder Steffensen, 18. Septbr. 1867; denne overdrog Gaarden til sin Svigersøn, den nuv. Ejer.

Gaarden ligger c. 1 Km. SØ. for Gaarslev By og er dels grundmuret og dels opført i Bindingsværk. Elektrisk Lys og Kraft er installeret.

## Brusk Herred.



**Skræddergaarden**, Herslev Sogn. Postforb.: Herslev, og St.: Taulov, hvortil c. 6 Km. Gaarden ligger c. 11 Km. fra Fredericia. Ejer: *Niels Frederiksen Lange*, som overtog Gaarden 12. Oktbr. 1912, er født paa Ejendommen 23. Septbr. 1872.

Matr.-Nr. 12a m. fl. af Herslev. Hartkorn 5 Tdr. 3 Skpr. 2 $\frac{1}{4}$  Alb. Ejendomsskyld 30,000 Kr. Brandassurance for Bygningerne 12,500 Kr. Areal 52 Tdr. Ld., deraf Ager 39 $\frac{1}{4}$ , Eng 1, Mose  $\frac{1}{4}$ , Skov 2, Græsningsjord 8, Have og Gaardsplads 1. Af Agermarken drives 27 $\frac{3}{4}$  Tdr. Ld. i en 8 Marksdrift: Havre,  $\frac{1}{2}$  Helbrak  $\frac{1}{2}$  Roer,  $\frac{1}{2}$  Hvede  $\frac{1}{2}$  Blandsæd, Byg, Havre og 3aars Græs; 12 Tdr. Ld. i en 8 Marksdrift: Havre, Helbrak, Rug, Blandsæd, Havre og 3aars Græs. Jordens Bonitet er dyb Muld paa Lerunderlag undtagen 12 Tdr. Ld. lettere Muld paa Ler- og Sandunderlag. Der holdes 12 Køer, 10 Stkr. Ungkvæg og Kalve af blandet rød dansk Race og Korthornsrace, 3 Heste og 2 Faar. Sidste Aar solgtes 12 Fedesvin.

Skræddergaarden ejedes i Slutningen af det 18. Aarh. af Søren Nielsen Grunnet; hans Svigersøn, Hans Nielsen, fik Gaarden overdraget 29. April 1832; da hans Børn var døde, lod han 23. Marts 1865 Gaarden overgaa til Johan Frederiksen Lange, en Søstersøn til hans Hustru af andet Ægteskab og den nuv. Ejers Fader.

Gaarden ligger paa sin gamle Plads c.  $\frac{1}{4}$  Km. Ø. for Herslev By. Hovedb. er opført 1842 og er grundmuret og straatækket ligesom Avlsb. Gaardens faste Maskiner drives ved Electricitet fra Fredericia Eelktricitetsværk, der tillige leverer Lys til alle Bygningerne.

**Lomholtsminde**, Herslev Sogn. Postforb.: Herslev, og St.: Taulov, hvortil c. 6 Km. Tilf. 18 over Herslev Central. Gaarden ligger c. 11 Km. fra Fredericia. Ejer: *Peder Jacobsen*, som overtog Gaarden 14. Febr. 1890, er født paa



Ejendommen 7. Oktbr. 1861 og gift med *Johanne Kirstine Karoline Nielsen*, født i Gaarslev 26. April 1868.

Matr.-Nr. 13a m. fl. af Herslev. Hartkorn 4 Tdr. 3 Skpr. 1 Fdkr. 1¼ Alb. Ejendomsskyld 30,000 Kr. Brandassurance for Bygningerne 18,700 Kr. Areal 44 Tdr. Ld., deraf Ager 34¾, Eng 5, Mose ¼, Skov 3, Have og Gaardsplads 1. Af Agermarken drives 29¾ Td. Ld. i en 8 Marksdrift: Havre, Helbrak, Hvede, Roer, Blandsæd, Havre og 2aars Græs; Resten henligger i vedvarende Græs i Indhegning. Jordens Bonitet er dyb Muld paa Lerunderlag. Der holdes 10 Køer, 16 Stkr. Ungkvæg og Kalve og 2 Tyre af blandet Race, 3 Heste og 1 Plag. Sidste Aar solgtes c. 20 Fedesvin.

Lomholtsminde ejedes fra 1778 af Mads Hansen Lomholt, hvis Søn, Jens Madsen Lomholt, fik Gaarden 1801; han overdrog den 4. Aug. 1823 til sin Søn, Mads Jensen Lomholt, hvis Enke 14. April 1851 overdrog den til Sønnen, Peder Madsen Lomholt; denne døde 15. Novbr. 1859, og hans Enke giftede sig 1860 med Jens Jacobsen, den nuv. Ejers Fader.

Gaarden ligger paa sin gamle Plads østligst i Herslev By. Hovedb. er opført 1856 i Grundmur; Avlsb. er dels grundmurede, dels opførte i Bindingsværk; alle Bygningerne har Straatage. Gaardens faste Maskiner drives ved Elektricitet fra Fredericia Værk.

**Skouenborgsminde**, Herslev Sogn. Postforb. og St.: Taulov, hvortil c. 2 Km. Gaarden ligger c. 9½ Km. fra Fredericia. Ejer: *Peter Jensen Elkjær*, som overtog Gaarden 16. April 1896, er født i Erritsø 27. Jan. 1866 og gift med *Marie Hansen Skouenborg*, født paa Ejendommen 26. Juli 1870.



Skouenborgsminde.

Matr.-Nr. 9a m. fl. af Højrup. Hartkorn 5 Tdr. 2 Skpr. 1 Fdkr. 2¼ Alb. Ejendomsskyld 31,000 Kr. Brandassurance for Bygningerne 21,050 Kr. Areal 69 Tdr. Ld., deraf Ager 54, Eng 5, Skov 7, Have og Gaardsplads 2, Veje m. m. 1. Af Agermarken drives 40 Tdr. Ld. i en 8 Marksdrift: Havre, Helbrak, Vintersæd; Roer, Blandsæd, Havre og 2aars Græs; Resten henligger i fleraarigt Græs i Indhegninger. Jordens Bonitet er Lermuld paa Lerunderlag. Der holdes 10 Køer, 18 Stkr. Ungkvæg og Kalve af Korthornsrace, 4 Heste og 2 Faar. Sidste Aar solgtes c. 10 Fedesvin og c. 100 Maanedsgriise.

Skouenborgsminde solgtes 1765 til fri Ejendom fra Koldinghus Rytterdistrikt. Som Ejer nævnes Søren Palladsen, hvis Svigerfader skal have frikøbt Gaarden, og som, da han ingen Børn havde, testamenterede den til sin Broderdatter; hun giftede sig med Hans Hansen Griis, der ved Giftermaal 3. Maj 1813 overtog Ejendommen; han døde 19. Septbr. 1833, og Enken giftede sig 11. Oktbr. 1834 med hans Broder, Hans Hansen Skouenborg. 29. Decbr. 1848 overdrog han Gaarden til sin Brodersøn, Hans Hansen Griis, der lod den overgaa til sin Svigersøn, den nuv. Ejer.

Gaarden ligger meget hyggeligt med de anselige og velholdte Bygninger paa sin gamle Plads midt i Højrup By; den er opført dels i Grundmur og dels i Bindingsværk. De faste Maskiner drives ved Elektricitet fra Fredericia Værk, der tillige leverer Lys til Bygningerne.

Skoven ligger i Kobbelskov c. 1½ Km. SV. for Gaarden. Engen, der er Natureng, ligger i Elbodalen.

**Havreballegaard**, Herslev Sogn. Postforb. og St.: Taulov, hvortil c. 2 Km. Tlf. 5b over Højrup Central. Gaarden ligger c. 9 Km. fra Fredericia. Ejer: Sognefoged, Dannebrogsmænd *Jens Christensen Havreballe*, som overtog Gaarden 10. Decbr. 1866, er født paa Ejendommen 28. April 1842 og gift med *Ane Berthelsen*, født i Tolstrup 19. Febr. 1848.

Matr.-Nr. 14a m. fl. af Højrup. Hartkorn 5 Tdr. 5 Skpr. 1 Fdkr. 1¼ Alb. Ejendomsskyld 36,000 Kr. Brandassurance for Bygningerne 18,400 Kr., for et Fodermesterhus 800 Kr. Areal 63 Tdr. Ld., deraf Ager 48, Eng 7, Skov 7, Have og Gaardsplads 1. Af Agermarken drives 41 Tdr. Ld. i en 8 Marksdrift: Havre, ½ Roer ½ Staldfoder, ½ Byg ½ Hvede, ½ Roer ½ Byg, Havre og 3aars Græs; Resten henligger i vedvarende Græs i Indhegninger. Jordens Bonitet er dyb Muld



Havreballegaard.

paa Lerunderlag undtagen c. 4 Tdr. Ld. forskelligartet Jord. Der holdes 18 Køer, 17 Stkr. Ungkvæg og Kalve og 2 Tyre af rød dansk Race samt 3 Heste. Sidste solgtes c. 35 Fedesvin.

Havreballegaard hørte tidligere under Koldinghus Rytterdistrikt og solgtes til fri Ejendom ved Auktion 30. Maj 1765 til den sidste Fæster, Christen Pedersen. 31. Aug. 1801 overdrog han Gaarden til sin Søn, Jens Christensen Havreballe, der 20. Juli 1837 lod den overgaa til sin Søn, Christen Jensen Havreballe, der købte flere Parceller til Gaarden; hans Søn er den nuv. Ejer.

Gaarden ligger hyggeligt i det kendte Terræn fra 6. Juli 1848 c. 1 Km. NØ. for Højrup By, hvorfra den udflyttedes efter Brand. Hovedb., der er opført 1854, og ø. Længe er grundmurede og bærer Straatage ligesom s. og v. Længe, der staar i Bindingsværk.

Skoven, i Bestand af Bøg, Eg og Gran, ligger ved n. og v. Markskel. Engen, der er Overrislingseng, ligger Ø. og N. om Skoven.

**Follerup Mølle**, Herslev Sogn. Postforb.: Fredericia, hvortil c. 12 Km. og St.: Pjested, hvortil c. 4 Km. Tlf. 6 over Herslev Central. Ejer: Godsejer *N. K. Nielsen* til Follerupgaard, som overtog Gaarden 1911.

Matr.-Nr. 6a og 11,5e m. fl. af Follerup og Tolstrup. Hartkorn 2 Tdr. ¾ Alb. Ejendomsskyld 30,000 Kr. Brandassurance for Bygningerne c. 20,000 Kr. Areal 18 Tdr. Ld., deraf Ager 13½, Eng 1½, Skov 1½, Græsningsjord ½, Have og Gaardsplads 1. Gaarden er bortforpagtet til *Waldemar Brandt*, født i Viborg 3. Oktbr. 1874 og gift med *Marie Christensen*, født i Eltang Sogn 17. Maj 1870. Af Agermarken drives 13 Tdr. Ld. i en 6 Marksdrift: Havre, ⅔ Roer ⅓ Vinter-

sæd, Byg, Blandsæd eller Havre og 2aars Græs. Jordens Bonitet er stærk Lerjord paa Lerunderlag undtagen c. 5 Tdr. Ld. dyb Muld paa Lerunderlag. Der holdes 7 Køer, 4 Stkr. Ungkvæg og Kalve af rød dansk Race, 3 Heste og 1 Faar. Sidste Aar solgtes c. 30 Fedesvin.



Follerup Mølle.

Follerup Mølle var oprindelig en større Ejendom, men blev midt i det 19. Aarh. købt af Follerupgaards Ejer, der lagde største Delen af Møllens Jorder til Follerupgaard og bortforpagtede Møllen med dens nuv. Areal.

Møllen ligger meget idyllisk i den dybe Dal omgivet af skovklædte Skrænter paa sin oprindelige Plads ved Aaløbet, der danner Skel mod Holmans Herred. Bygningerne staar dels i Bindingsværk, dels i Grundmur. Møllen drives ved to Overfaldshjul. Der drives lokal Mølle drift og en betydelig Foderstofhandel.

Engen, der er Natureng, ligger ved Mølle dammen og Aaen. Terrænet over Marken er stærkt kuperet med Undtagelse af 5 Tdr. Ld., der er jævne af Overflade.

**Louiselund**, Herslev Sogn. Postforb.: Herslev, og St.: Pjedsted, hvortil c. 3 Km. Tlf. 27b over Pjedsted Central. Gaarden ligger c. 12 Km. fra Fredericia.



Louiselund.

Ejer: *Hans Jensen Hansen*, som overtog Gaarden 20. Jan. 1912, er født paa Ejendommen 11. Juli 1878 og gift med *Abel Marie Madsen*, født paa Brakhøj paa Brædstrup Mark 16. Marts 1879.

Matr.-Nr. 2a m. fl. af Follerup. Hartkorn 5 Tdr. 2 Skpr. 3 Fdkr. 2¼ Alb.

Ejendomsskyld 31,700 Kr. Brandassurance for Bygningerne 18,320 Kr. Areal 61 Tdr. Ld., deraf Ager 47½, Eng 4, Skov 8, Have og Gaardsplads 1½. Af Agermarken drives 44½ Td. Ld. i en 8 Marksdrift: Havre, ½ Helbrak ½ Roer, ½ Vintersæd ½ Blandsæd, Byg, ½ Staldfoder ½ Roer, Havre og 2aars Græs; Resten henligger i fleraarigt Græs i Indhegninger. Jordens Bonitet er dyb Lermuld paa Lerunderlag. Der holdes 14 Køer, 16 Stkr. Ungkvæg og Kalve og 2 Tyre af rød dansk Race, 4 Heste, 2 Plage og 1 Faar. Sidste Aar solgtes c. 30 Fedesvin.

Louise lund blev c. 1855 af Niels Hørup opbygget paa sine Jorder, der dels er købte fra Follerupgaard og dels er Parceller fra to Gaarde i Follerup By. N. Hørup solgte c. 1860 til Jens Nielsen, der 1866 solgte til Peter Høstmark Emanuel Petersen, af hvem Jens Peder Hansen købte 1. Novbr. 1876; han overdrog den til sin Søn, den nuv. Ejer, der siden 1. April 1906 havde haft den i Forpagtning.

Gaarden ligger meget hyggeligt c. 1½ Km. NØ. for Follerup By. Bygningerne er væsentlig grundmurede. — Skoven ligger i Store Velling Skov c. 2 Km. V. for Gaarden. Engen ligger i to Dele i den n. Mark og er Overrislingseng af fortrinlig Beskaffenhed.

**Bagtved, Vilstrup Sogn. Postforb. og St.:** Eltang, hvortil c. 4 Km. Gaarden ligger c. 11½ Km. fra Kolding. Ejerinde: Enkefru *Johanne Cathrine Marie Hansen*, f. *Schmidt*, som overtog Gaarden 10. Maj 1907, er født i Felsted Kro



Bagtved.

i Sønderjylland 4. Febr. 1846 og var gift med *Peder Hansen*, født i Taulov 7. Marts 1842, død 10. Maj 1907.

Matr.-Nr. 16a m. fl. af Sønder Vilstrup. Hartkorn 5 Tdr. 7 Skpr. 1 Fdkr. 2 Alb. Skovskyld ¾ Alb. Ejendomsskyld 34,000 Kr. Brandassurance for Bygningerne 17,000 Kr. Areal 56¼ Td. Ld., deraf Ager 47, Eng 2¼, Skov 4½, Have og Gaardsplads 1½, Veje ½. Gaarden drives af Ejerinden med Sønnen, *Johan Jens Peter Hansen*, født 4. April 1890, som Bestyrer. Af Agermarken drives 43 Tdr. Ld. i en 8 Marksdrift: Havre, Helbrak, Hvede, Roer, ½ Blandsæd ½ Byg, Havre og 2aars Græs; Resten henligger i vedvarende Græs i Indhegninger. Jordens Bonitet er dyb Lermuld paa Lerunderlag undtagen c. 2 Tdr. Ld. stærk Lerjord. Der holdes 12 Køer, 16 Stkr. Ungkvæg og Kalve og 1 Tyr af rød dansk Race blandet med Korhornns Race, 4 Heste, 2 Plage og 2 Faar. Sidste Aar solgtes c. 30 Fedesvin.

Bagtved solgtes 1765 til fri Ejendom ved Auktionen paa Koldinghus Slot. Som Ejer nævnes Ole Pedersen i Slutningen af det 18. Aarh.; han overdrog Gaarden til sin Søn, Niels Olesen, hvis Enke giftede sig med Johan Vilhelm Madsen; deres Arvinger solgte 1. Marts 1865 til Jens Peter Hansen, hvis Enke, den nuv. Ejerinde, giftede sig senere med hans Broder.

Gaarden ligger hyggeligt paa sin gamle Plads midt i Sønder Vilstrup By. Hovedb.

og ø. Længe er grundmurede; de bærer Straatage ligesom de øvrige Bygninger, der staar i Bindingsværk. Gaardens faste Maskiner drives ved Elektricitet fra Fredericia Værk, der tillige leverer Lys til alle Bygningerne.

Skoven er fraliggende i Vilstrup Skov c. 3 Km. mod NV. i Bestand af Bøg, lidt Eg og Gran. Engen, der er kultiveret Eng af god Beskaffenhed, ligger i n. Mark og i Elbodalen. Markernes Overflade er bølgeformet.

Af Hestebesætningen er en Følhoppe præmieret.

**Sigvardtsminde**, Vilstrup Sogn. Postforb. og St.: Eltang, hvortil c. 2 Km. Tlf. 18 over Sønder Vilstrup Central. Gaarden ligger c. 9 Km. fra Kolding. Ejer: *Hans Peter Jespersen Møller*, som overtog Gaarden 6. Marts 1914, er født paa Ejendommen 30. Aug. 1863 og gift med *Kirstine Marie Hansen*, født i Billund 17. April 1866.

Matr.-Nr. 2f m. fl. af Sønder Vilstrup. Hartkorn 5 Tdr. 3 Skpr. 2 Fdkr.  $\frac{1}{2}$  Alb. Ejendomsskyld 32,000 Kr. Brandassurance for Bygningerne 17,700 Kr., for et Fodermesterhus 1,150 Kr. Areal 65 Tdr. Ld., deraf Ager 54, Eng 6, Skov 3, Have og Gaardsplads  $1\frac{1}{2}$ , Veje  $\frac{1}{2}$ . Af Agermarken drives 47 Tdr. Ld. i en 8 Marksdrift: Havre,  $\frac{1}{2}$  Helbrak  $\frac{1}{2}$  Roer,  $\frac{1}{2}$  Vintersæd  $\frac{1}{2}$  Byg,  $\frac{1}{2}$  Byg  $\frac{1}{2}$  Blandsæd, Havre og 3aars Græs; Resten henligger i vedvarende Græs i Indhegning.



Sigvardtsminde.

Jordens Bonitet er lettere Muld paa Ler- og Grusunderlag undtagen 10 Tdr. Ld. Lermuld paa Lerunderlag. Der holdes 12 Køer, 18 Stkr. Ungkvæg og Kalve af Korthornsrace, 4 Heste og 2 Faar. Sidste Aar solgtes c. 10 Fedesvin.

**Sigvardtsminde** blev solgt til Selvejendom 1765 ved Auktion paa Koldinghus Slot. Som Ejer nævnes Kunstmaler Sigvald Hense, der var Ejer 1832—45; han solgte Gaarden til Peder Nielsen Møller; dennes Hustru af andet Ægteskab overtog ved Mandens Død 1884 Gaarden, der overgik til Sønnen, den nuv. Ejer, da hun døde.

Gaarden, der ligger hyggeligt med de velholdte Bygninger c.  $1\frac{1}{2}$  Km. S. for Sønder Vilstrup By, var betydelig mindre før P. N. Møllers Tilkøb af Parceller. Bygningerne er grundmurede med Undtagelse af Kornlaeden, der staar i Bindingsværk; Hovedb. bærer Skifertag og opførtes 1872.

Skoven, der bestaar af Bøg, ligger c. 6 Km. S. for Gaarden. Engen, der er Natureng, ligger paa flere Steder. Terrænet over Markerne er stærkt bølgeformet.

## Kolding Herred.

**Rødmosegaard**, Alminde Sogn. Postforb. og St.: Alminde, hvortil c. 2. Km. Tlf. 27 over Alminde Central. Gaarden ligger c. 8 Km. fra Kolding. Ejer: *Gregers Gregersen*, som overtog Gaarden 1. Jan. 1909, er født paa Ejendommen 22. Maj 1876.

Matr.-Nr. 5a og 36 m. fl. af Alminde og Lildballe. Hartkorn 4 Tdr. 5 Skpr. 1 Fdkr.  $\frac{3}{4}$  Alb. Skovskuld 2 Fdkr.  $1\frac{1}{2}$  Alb. Ejendomsskyld 34,000 Kr. Brandassurance for Bygningerne 12,200 Kr. Areal 56 Tdr. Ld., deraf Ager 48, Eng  $2\frac{1}{2}$ , Mose  $1\frac{1}{2}$ , Skov 3, Have og Gaardsplads 1. Af Agermarken drives  $4\frac{1}{2}$  Tdr. Ld. i en 8 Marksdrift: Havre, Blandsæd, Hvede, Byg, Roer, Havre og 2aars Græs; Resten henligger i vedvarende Græs i Indhegninger. Jordens Bonitet er dyb Ler-muld paa Lerunderlag. Der holdes 14 Køer, 16 Stkr. Ungkvæg og Kalve og 2 Tyre af rød dansk Race, 3 Heste og 2 Plage. Sidste Aar solgtes c. 25 Fedesvin.

Rødmosegaard ejedes i Slutningen af det 18. Aarh. af Christen Christensen; hans Søn, Gregers Christensen, overtog Gaarden c. 1840, og ved hans Død 1859 overtoges den af Enken, der 1868 overdrog den til Sønnen, Niels Peter Gregersen; han døde 4. Maj 1905, og Enken havde da Gaarden en Tid, men lod den siden gaa over til Sønnen, den nuv. Ejer.

Gaarden, der indtil 1794 laa inde i Alminde By, men da udflyttedes fra denne, ligger hyggeligt med de anselige, straatækkede Bygninger, der alle er grundmurede med Undtagelse af en Del af s. Længe, der staar i Bindingsværk.

Skoven ligger c. 4 Km. S. for Gaarden i Lildballe Skov. Engen ligger ved Alminde By og er Overrislingseng.

**Jens Peter Jørgensens Gaard** i Alminde, Alminde Sogn. Matr.-Nr. 4i m. fl. af Alminde. Hartkorn 4 Tdr.  $1\frac{1}{4}$  Alb. Ejendomsskyld 32,000 Kr.

**Naalebjerggaard**, Alminde Sogn. Postforb. og St.: Alminde, hvortil c.  $1\frac{1}{2}$  Km. Tlf. 7 over Alminde Central. Gaarden ligger c.  $10\frac{1}{2}$  Km. fra Kolding. Ejerinde: Enkefru *Else Marie Nielsen*, f. *Jessen*, som overtog Gaarden 11. Juli 1909, er født paa Stagebjerggaard 5. Septbr. 1853 og var gift med *Jens Peter Nielsen*, født paa Ejendommen 20. Septbr. 1849, død 11. Juli 1909.

Matr.-Nr. 4b m. fl. af Alminde og Viuf. Hartkorn 3 Tdr. 3 Skpr. 2 Fdkr.  $\frac{1}{2}$  Alb. Ejendomsskyld 31,000 Kr. Brandassurance for Bygningerne c. 20,000 Kr. Areal c. 72 Tdr. Ld., deraf Ager 44, Eng 6, Mose 1, Skov 15, Overdrev 5, Have og Gaardsplads 1. Gaarden er bortforpagtet til Ejerindens ældste Søn, *Niels Jensen Nielsen*, født 20. Septbr. 1877. Af Agermarken drives 18 Tdr. Ld., i en 8 Marksdrift: Havre, Roefrø, Roer, Byg, Roer, Havre og 2aars Græs; 26 Tdr. Ld. i en 7 Marksdrift: Havre, Rug, Kartofler, Blandsæd, Turnips, Havre og Græs. Jordens Bonitet er paa de 18 Tdr. Ld. lerblandet Muld paa Lerunderlag, paa de 26 Tdr. Ld. let Muldjord paa Grus- og Sandunderlag. Der holdes 16 Køer, 14 Stkr. Ungkvæg og Kalve og 4 Tyre af jysk Race samt 3 Heste. Sidste Aar solgtes c. 30 Fedesvin og c. 10 Maanedsgribe.

Naalebjerggaard købtes c. 1840 af Peder Jensen, ved hvis Død 1851 hans Broder, Niels Jensen, overtog den; han lod 1876 Gaarden overgaa til sin Søn, nuv. Ejerindes afdøde Mand.

Gaarden udflyttedes af Niels Jensen til sin nuv. Plads c.  $1\frac{1}{2}$  Km. V. for Alminde By. Skoven er hovedsagelig Granplantage.

**Niels Jacob Jacobsens Gaard** i Alminde, Alminde Sogn. Matr.Nr. 2c m. fl. af Alminde. Hartkorn 4 Tdr. 7 Skpr. 1 Fdkr.  $\frac{1}{2}$  Alb. Ejendomsskyld 38,000 Kr.

**Poppelgaard**, Alminde Sogn. Postforb. og St.: Alminde, hvortil c. 2 Km. Tlf. 29 over Alminde Central. Gaarden ligger c.  $11\frac{1}{2}$  Km. fra Kolding. Ejer: *Iver Herman Iversen*, som overtog Gaarden 1. Juni 1893, er født i Jordrup 6. Oktbr. 1867 og gift med *Ane Almind*, født paa Ejendommen 17. Juli 1869.

Matr.-Nr. 3a m. fl. af Mosevraa. Hartkorn 3 Tdr. 4 Skpr. 3 Fdkr.  $\frac{3}{4}$  Alb.

Ejendomsskyld 28,500 Kr. Areal 42 Tdr. Ld. Der holdes 11 Køer, 14 Stkr. Ungkvæg og Kalve og 1 Tyr af rød dansk Race samt 2 Heste. Sidste Aar solgtes c. 40 Fedesvin.

**Peder Pors Gaard** i Mosevraa, Alminde Sogn. Matr.-Nr. 1a m. fl. af Mosevraa. Hartkorn 3 Tdr. 4 Skpr. 3 Fdkr.  $1\frac{1}{4}$  Alb. Ejendomsskyld 30,000 Kr.

**Lindely**, Viuf Sogn. Postforb. og St.: Viuf, hvortil c.  $\frac{1}{4}$  Km. Gaarden ligger c.  $11\frac{1}{2}$  Km. fra Kolding. Ejer: *Anders Christian Petersen Buhl*, som overtog Gaarden 18. April 1911, er født i Jerlev 15. April 1868 og gift med *Sørine Brems*, født paa Sommerlund i Herslev 23. April 1880.

Matr.-Nr. 13a m. fl. af Viuf. Hartkorn 3 Tdr. 7 Skpr. 3 Fdkr. 2 Alb. Skovskyld 1 Fdkr. Ejendomsskyld 33,000 Kr. Brandassurance for Bygningerne 18,100 Kr. Areal  $64\frac{1}{4}$  Tdr. Ld., deraf Ager  $44\frac{1}{4}$ , Skov 18, Have og Gaardsplads  $1\frac{1}{2}$ . Af Agermarken drives  $40\frac{1}{4}$  Td. Ld. i en 7 Marksdrift: Havre,  $\frac{1}{2}$  6rd. Byg  $\frac{1}{2}$  Staldfoder, Roer, 2rd. Byg, Havre og 2aar Græs; Resten henligger i vedvarende Græs i Indhegninger. Jordens Bonitet er Lermuld paa Lerunderlag undtagen c. 2 Tdr. Ld.



Lindely.

lettere Muld paa Grusunderlag. Der holdes 16 Køer, 12 Stkr. Ungkvæg og Kalve og 2 Tyre af rød dansk Race samt 4 Heste. Sidste Aar solgtes c. 45 Fedesvin.

Lindely solgtes til fri Ejendom ved Auktion paa Koldinghus Slot 1765 og 67, da Rytterdistriktet ophævedes. Som Ejere nævnes Petersen, Buch, Jensen og Mathias Eefsen, der købte Gaarden 8. Novbr. 1871; han solgte 21. Juli 1873 til Peter Christensen Buhl, der døde i April 1895, og Enken overtog Gaarden, som hun siden overdrog til deres Søn, den nuv. Ejer, der havde haft den i Forpagtning fra 1. Novbr. 1904.

Gaarden, til hvilken Kroen hørte til c. 1895, ligger meget hyggeligt paa sin gamle Plads midt i Viuf By. Bygningerne er grundmurede; Hovedb. bærer Tegltag, de øvrige Bygninger har Cementstenstage.

Skoven ligger i Viuf Skov c. 3 Km. NØ. for Gaarden i Bestand af Bøg, Birk og Gran. Terrænet over Markerne er overvejende jævnt med jævnt Fald mod S.

**Nybogaard**, Viuf Sogn. Postforb. og St.: Viuf, hvortil c. 1 Km. Gaarden ligger c.  $11\frac{1}{2}$  Km. fra Kolding. Ejer: *Christen Sørensen*, som overtog Gaarden 15. Septbr. 1911, er født paa Toftegaard i Gammel Sole 16. Marts 1874 og gift med *Anna Elisabeth Thind*, født i Monsted 11. Juni 1874.

Matr.-Nr. 7i m. fl. af Viuf. Hartkorn 3 Tdr. 7 Skpr. 1 Fdkr.  $1\frac{1}{4}$  Alb. Ejendomsskyld 29,500 Kr. Brandassurance for Bygningerne 19,000 Kr. Areal  $56\frac{1}{2}$  Td. Ld., deraf Ager 55, Have og Gaardsplads  $1\frac{1}{2}$ . Af Agermarken drives  $51\frac{1}{2}$  Td. Ld. i en 8 Marksdrift: Havre, Helbrak, Hvede, Roer, Byg, Havre og 2aars Græs; Resten henligger i fleraarigt Græs i Indhegning. Jordens Bonitet

er paa 40 Tdr. Ld. dyb Muld paa Lerunderlag, paa 10 Tdr. Ld. stærk Lerjord paa Lerunderlag, Resten er lettere Muld paa Grus- og Sandunderlag. Der holdes 16 Køer, 14 Stkr. Ungkvæg og Kalve og 2 Tyre af rød dansk Race samt 4 Heste. Sidste Aar solgtes c. 50 Fedesvin.

Ny b o g a a r d hørte som Fæste under Koldinghus Rytterdistrikt og solgtes til fri Ejendom ved Auktionerne paa Slottet 1765 og 67; Gaarden hørte da til en større Gaard, Gl. Toftvang, fra hvilken den udskiltes af den daværende Ejer, Sognefoged Niels Terp, hvis Svigersøn, Viggo Hansen, overtog Gaarden 15. Juni 1899; af ham købte den nuv. Ejer.

Gaarden ligger med de smukke og velholdte Bygninger c.  $\frac{1}{2}$  Km. NV. for Viuf By. Bygningerne er grundmurede; Hovedb. bærer Skifertag, Avlsb. Paptage. Elektrisk Lys og Kraft er indlagt.

**Elkærgaard**, Starup Sogn. Postforb.: Gravens, og St.: Starup, hvortil c. 3 Km. Gaarden ligger c. 13 Km. fra Vejle. Ejer: *Henrik Henriksen*, som overtog Gaarden 1. Juni 1913, er født paa Sognefogedgaarden i Haastrup 19. Oktbr. 1882 og gift med *Martha Larsen*, født i Roskilde 23. April 1890.

Matr.-Nr. 10c m. fl. af Starup. Hartkorn 3 Tdr. 6 Skpr. 3 Fdkr.  $2\frac{1}{2}$  Alb. Bjendomsskyld 34,000 Kr. Brandassurance for Bygningerne 17,970 Kr. Areal



Elkærgaard.

53 Tdr. Ld., deraf Ager 51, Skov 1, Have og Gaardsplads 1. Af Agermarken drives 46 Tdr. Ld. i en 8 Marksdrift: Havre,  $\frac{1}{2}$  Helbrak  $\frac{1}{2}$  Roer,  $\frac{1}{2}$  Hvede  $\frac{1}{2}$  Byg,  $\frac{1}{2}$  Byg  $\frac{1}{2}$  Havre, Roer, Havre og 2aars Græs (Frøavl af Hundegræs); Resten henligger i vedvarende Græs i Indhegning. Jordens Bonitet er dels Ler- muld paa Lerunderlag, dels lettere Muld paa blandet Ler- og Grusunderlag. Der holdes 15 Køer, 15 Stkr. Ungkvæg og Kalve og 1 Tyr af rød dansk Race, 4 Heste og 2 Plage. Sidste Aar solgtes c. 50 Fedesvin.

Elkærgaard solgtes til fri Ejendom ved Auktion paa Koldinghus Slot 1765 og 67. Gaardens Jorder er samlede af Jens Fredsted, der solgte til Hans Gellert 1904; denne solgte 1910 til Abraham Sørensen; hans Svoger, den nuv. Ejer, købte siden Gaarden.

Gaarden ligger idyllisk c.  $1\frac{1}{2}$  Km. N. for Starup By. Bygningerne er grundmurede med Undtagelse af n. Lønge, der staar i Bindingsværk; de bærer alle Straatage undtagen en paptækket Svinestald.

Skoven ligger umiddelbart N. og V. om Gaarden i Bestand af Bøg og Eg. Terrænet over Markerne er jævnt med jævnt Fald mod S.

**Hesselballe Nørregaard**, Starup Sogn. Postforb. og St.: Gravens, hvortil c. 2 Km. Gaarden ligger c. 16 Km. fra Kolding. Ejer: *Iver Larssen Berthelsen Kyed*, som overtog Gaarden 1. Decbr. 1891, er født paa Højagergaard 13. Decbr. 1861 og gift med *Ane Dorthea Madsen*, født i Børkop 12. Jan. 1879.

Matr.-Nr. 4 m. fl. af Hesselballe. Hartkorn 5 Tdr. 2 Fdkr.  $\frac{1}{2}$  Alb. Skov-



skyld 1½ Alb. Ejendomsskyld 34,000 Kr. Brandassurance for Bygningerne 16,000 Kr. Areal 62 Tdr. Ld., deraf Ager 49½, Eng 6, Mose 2, Skov 3, Have og Gaardsplads 1½. Af Agermarken drives 42½ Td. Ld. i en 7 Marksdrift: Havre, ½ Helbrak ½ Roer, ½ Hvede ½ Rug, ½ Byg ½ Roer, Havre og 2aars Græs; 2 Tdr. Ld. drives i Vekseldrift med Staldfoder og Roer; Resten henligger i vedvarende Græs i Indhegning. Jordens Bonitet er stærk Lerjord paa Lerunderlag, undtagen c. 10 Tdr. Ld. dyb Muld paa Lerunderlag. Der holdes 16 Køer, 12 Stkr. Ungkvæg og Kalve og 2 Tyre af rød dansk Race, 4 Heste, 2 Plage og Føl samt 2 Faar. Sidste Aar solgtes c. 40 Fedesvin.

Hesselballe Nørregaard ejedes i sin Tid af Jørgen Pedersen, der havde solgt Hesselballegaard, som han ejede, men som da havde forbeholdt sig en større Parcel, denne Gaards Jorder, som han bebyggede; hans Enke solgte 1808 Ejendommen til Niels Nielsen Brødsgaard, hvis første Hustru døde 1808; han døde c. 1851, og hans Hustru af andet Ægteskab overdrog Gaarden 3. Maj 1854 til deres Søn, Niels Nielsen Brødsgaard; denne lod den siden overgaa til sin Svigersøn, den nuv. Ejer, hvis første Hustru døde 1902.

Gaarden ligger c. ¾ Km. NV. for Hesselballe By, og Bygningerne er opførte her 1853 i Grundmur; Hovedb. bærer Skifertag, n. Længe Tegltag og de øvrige Bygninger Straatage.

**Kochborg**, Starup Sogn. Postforb.: Jerlev, og St.: Gravens, hvortil c. 2½ Km. Gaarden ligger c. 16½ Km. fra Kolding. Ejer: *Julius Theodor Michelsen*, som overtog Gaarden 24. Oktbr. 1896, er født paa Grønbjerggaard i Hvejsel Sogn 27. Decbr. 1857 og gift med *Kirstine Johansen*, født paa Ejendommen 14. Febr. 1871.●

Matr.-Nr. 10 m. fl. af Hesselballe. Hartkorn 4 Tdr. 4 Skpr. 2¼ Alb. Ejendomsskyld 34,000 Kr. Brandassurance for Bygningerne 29,000 Kr. Areal 72 Tdr. Ld., deraf Ager 69, Eng 1, Have og Gaardsplads 2. Af Agermarken drives 61 Tdr. Ld. i en 8 Marksdrift: Havre, Helbrak, Hvede, Roer, Byg, Havre og 2aars Græs; Resten henligger i fleraarigt Græs i Indhegninger. Jordens Bonitet er paa de 25 Tdr. Ld. stærk Lerjord paa Lerunderlag, Resten er dyb Muld paa Lerunderlag. Der holdes 20 Køer, 20 Stkr. Ungkvæg og Kalve og 2 Tyre af rød dansk Race, 4 Heste og 2 Plage. Sidste Aar solgtes c. 40 Fedesvin.

Kochborg blev i sin Tid, før Udskiftningen 1794, udskilt fra en større Gaard, Gammeleje. Som Ejer nævnes Mads Kochborg, der som barnløs testamenterede Gaarden til en Slægting, Else Kirstine Mikkelsen, der c. 1822 giftede sig med Christen Lauritzen og efter hans Død c. 1832 med Jens Pedersen; han overdrog c. 1861 Gaarden til sin Hustrus Datter af første Ægteskab, hvis Mand, Edvard Mikkelsen, døde 1866; Enken giftede sig 1868 med Hans Thomsen Johansen, der 1895 lod Gaarden overgaa til deres Datter, der 1896 blev gift med den nuv. Ejer.

Gaarden ligger paa sin gamle Plads c. 1¼ Km. N. for Hesselballe By. Bygningerne er alle grundmurede.

**Sorgenfri**, Starup Sogn. Postforb.: Vester Nebel, og St.: Gravens, hvortil c. 3½ Km. Tlf. 44 over Aagaard Central. Gaarden ligger c. 12½ Km. fra Kolding. Ejer: *Hans Henrik Ravn*, som overtog Gaarden 1. Novbr. 1894, er født paa Ejendommen 31. Maj 1861 og gift med *Anna Sager*, født paa Skovlykke i Fredsted 4. Juli 1877.

Matr.-Nr. 6a og 7e m. fl. af Aagaard og Vester Nebel. Hartkorn 6 Tdr. 1 Skp. 1 Fdkr. 1 Alb. Ejendomsskyld 34,000 Kr. Brandassurance for Bygningerne c. 24,000 Kr. Areal 79 Tdr. Ld., deraf Ager 64½, Eng 8, Mose ½, Skov 4, Have og Gaardsplads 2. Af Agermarken drives 54½ Td. Ld. i en 8 Marksdrift: Havre, Roer, Blandsød, Rug, Roer, Blandsød og 2aars Græs; Resten henligger i fleraarigt Græs i Indhegning. Jordens Bonitet er dyb, lettere Muld paa Ler- og Grusunderlag undtagen c. 20 Tdr. Ld. dyb Muld paa Lerunderlag. Der holdes 20 Køer, 20 Stkr. Ungkvæg og Kalve og 1 Tyr af rød dansk Race, 4 Heste og 2 Plage. Sidste Aar solgtes c. 60 Fedesvin.

Sorgenfri er udskilt fra Haastrupsminde i Aagaard, som 1765 solgtes til fri Ejendom ved Auktion paa Koldinghus Slot; den sidste Fæster, Jørgen Hansen, var Køberen; han afstod 1780 Gaarden til sin Søn, Hans Jørgensen, hvis Datter 1808

giftede sig med Niels Nielsen, som da fik Gaarden tilskødet;  $\frac{1}{3}$  af den tilskødedes dog 1816 til en anden Datter ved dennes Giftermaal; de  $\frac{2}{3}$  bebyggedes og er den nuv. Gaard Sorgenfri. 1838 afstod Niels Nielsen Gaarden til sin Søn, Hans Nielsen, der kort efter solgte til Krigsassessor Hans Jørgensen, af hvem Købmand Gomme Graae Nielsen købte 1846; han solgte 1851 til Hans Pedersen Haar, hvis Datter 1857 giftede sig med Henrik Ravn Hansen, der døde 1894, hvorefter Enken overdrog Gaarden til sin Søn, den nuv. Ejer.



Sorgenfri.

Gaarden ligger smukt c.  $1\frac{1}{2}$  Km. S. for Aagaard. Bygningerne er grundmurede og straatækkede, kun Kornladen bærer Cementstenstag.

Skoven ligger umiddelbart Ø. for Gaarden i Bestand af Gran. Engen ligger ved v. Markskel og er Overrislingseng af fortrinlig Beskaffenhed.

**Aagaard Kro**, Starup Sogn. Postforb.: Vester Nebel, og St.: Gråvens, hvortil c. 2 Km. Tlf. 15 over Aagaard Central. Gaarden ligger c. 12 Km. fra Kolding. Ejer: *Claus Marius Jensen*, som overtog Gaarden 23. Marts 1911, er født paa Lille Charlottenlund 30. Marts 1866 og gift med *Gjertrud Marie Christiane Christensen*, født paa Refsgaard i Hvejsel Sogn 20. Febr. 1870.

Matr.-Nr. 2d m. fl. af Aagaard. Hartkorn 2 Tdr. 7 Skpr.  $\frac{3}{4}$  Alb. Ejendoms-skyld 32,000 Kr. Brandassurance for Bygningerne 17,000 Kr. Areal  $27\frac{1}{2}$  Td. Ld., deraf Ager  $24\frac{1}{2}$ , Eng 2, Have og Gaardsplads 1. Agermarken drives i en 8 Marksdrift: Havre,  $\frac{2}{3}$  Roer  $\frac{1}{3}$  Staldfoder, Hvede, Roer, Byg, Havre og 2aars Græs. Jordens Bonitet er dyb Lermuld paa Lerunderlag. Der holdes 8 Køer, 8 Stkr. Ungkvæg og Kalve og 1 Tyr af rød dansk Race samt 2 Heste. Sidste Aar solgtes c. 40 Fedesvin.

Aagaard Kro oprettedes ved Bevilling af 1777. Den første Kromand og Ejer var Christen Andersen, der solgte 1781 til Mads Nielsen Pagh; denne solgte til Diderik Marchosen. 1787 ejedes Kroen af Jens Hansen Damkjær. Den nuv. Ejer har købt af Viggo Strathe.

Kroen ligger paa sin gamle Plads midt i Aagaard By ved den gamle Studevej fra Viborg til Kolding. Hovedb. bærer Tegtag og er grundmuret ligesom de paptækkede Avlsb. — Engen ligger umiddelbart V. for Gaarden og er Natureng.

**Borlevgaard**, Starup Sogn. Postforb.: Gråvens, og St.: Brakker Holdeplads, hvortil c. 1 Km. Gaarden ligger c. 15 Km. fra Kolding. Ejer: *Theodor Nielsen*, som overtog Gaarden 5. Juli 1879, er født paa Ejendommen 15. Decbr. 1855 og gift med *Hanne Berthelsen Kyed*, født paa Højagergaard i Eltang Sogn 30. Juni 1854.

Matr.-Nr. 2 og 13 af Borlev og Egtved. Hartkorn 5 Tdr. 4 Skpr. 1 Fdkr.  $1\frac{1}{2}$  Alb. Ejendoms-skyld 35,000 Kr. Brandassurance for Bygningerne 24,000 Kr. Areal 84 Tdr. Ld., deraf Ager  $74\frac{1}{2}$ , Eng 5, Mose 3, Have og Gaardsplads  $1\frac{1}{2}$ .

Af Agermarken drives 64½ Td. Ld. i en 8 Marksdrift: Havre, ½ Helbrak ½ Roer, ½ Hvede ½ Blandsæd, ½ Byg ½ Hvede, ½ Roer ½ Byg, Havre og 2aars Græs; 1¼ Td. Ld. drives i Vekseldrift med Staldfoder og Roer; Resten henligger i vedvarende Græs i Indhegning. Jordens Bonitet er stærk Lerjord paa Lerunderlag. Der holdes 18 Køer, 20 Stkr. Ungkvæg og Kalve og 2 Tyre af rød dansk Race, 5 Heste, 2 Plage og 3 Faar. Sidste Aar solgtes c. 40 Fedesvin og c. 100 Maanedsgriise.

Borlevgaard solgtes fra Koldinghus Rytterdistrikt ved Auktion 19. Maj 1767 til Fæsteren Jørgen Hansen; efter ham nævnes Christen Pedersen, formentlig hans Svigersøn; denne ejede Gaarden 1787 og overdrog den 1801 til sin Svigersøn, Jep Christensen; han døde 1809, og hvis Enke s. A. giftede sig med Søren Christensen; deres Datter giftede sig 1840 med Niels Jensen, den nuv. Ejers Fader.

Gaarden ligger paa sin gamle Plads nordligst i Borlev By. Hovedb., der er opført 1911, bærer Skifertag og er grundmuret ligesom Avlsb., der alle har Cementstenstage. Gaarden har eget Vandværk, der drives ved Vindmotor. — Engen ligger i n. Mark og er Overrislingseng.

**Vesterballegaard**, Vester Nebel Sogn. Postforb.: Vester Nebel, og St.: Bølling, hvortil c. 4 Km. Gaarden ligger c. 12½ Km. fra Kolding. Ejer: *Therkild*



Vesterballegaard.

*Jørgensen Therkildsen*, som overtog Gaarden 1. Aug. 1908, er født paa Ejendommen 27. Septbr. 1874 og gift med *Ane Meyer*, født paa Aagaard Mølle 14. Febr. 1878.

Matr.-Nr. 7b m. fl. af Vester Nebel. Hartkorn 3 Tdr. 7 Skpr. 1½ Alb. Ejendomsskyld 28,000 Kr. Brandassurance for Bygningerne 11,450 Kr. Areal 48 Tdr. Ld., deraf Ager 43½, Eng 2½, Mose 1, Have og Gaardsplads 1. Af Agermarken drives 39½ Td. Ld. i en 8 Marksdrift: Havre, Helbrak, Hvede, Blandsæd, Roer, Havre og 2aars Græs; Resten henligger i vedvarende Græs i Indhegning. Jordens Bonitet er Lermuld paa Lerunderlag. Der holdes 12 Køer, 10 Stkr. Ungkvæg og Kalve af rød dansk Race samt 3 Heste. Sidste Aar solgtes c. 25 Fedesvin.

Vesterballegaard solgtes 1765 til fri Ejendom ved Auktion paa Koldinghus Slot. Gaarden købtes 1865—70 af Jesper Jespersen; han solgte 1. April 1871 til Anders Therkildsen, den nuv. Ejers Fader.

Gaarden ligger hyggeligt med de anselige og velholdte Bygninger c. 1½ Km. NV. for Vester Nebel By umiddelbart S. for Kolding-Egtved Landevej. Bygningerne er væsentlig grundmurede; Hovedb. bærer Cementstenstag, Avlsb. er straatækkede. — Engen, en god Natureng, ligger c. 1 Km. Ø. for Gaarden ved Kolding-Nebel Aa. Terrænet over Markerne er overvejende jævnt med jævnt Fald i S. og Ø.

**Balleskovgaard**, Vester Nebel Sogn. Postforb.: Vester Nebel, og St.: Bølling, hvortil c. 6 Km. Gaarden ligger c. 13 Km. fra Kolding. Ejer: *Therkild*

*Jørgensen Therkildsen*, som overtog Gaarden 1. Septbr. 1901, er født paa Ejendommen 1. Jan. 1875 og gift med *Karen Andersen*, født paa Skovlundgaard i Ferup 20. Jan. 1881.

Matr.-Nr. 2b m. fl. af Vester Nebel. Hartkorn 4 Tdr. 3 Skpr. 1 Fdkr. 2¼ Alb. Ejendomsskyld 32,000 Kr. Brandassurance for Bygningerne 17,400 Kr. Areal 63 Tdr. Ld., deraf Ager 55½, Eng 5, Mose 1, Have og Gaardsplads 1, Veje m. m. ½. Agermarken drives i en 8 Marksdrift: Havre, Helbrak, ⅔ Hvede ⅓ Rug, Roer, Blandsæd, Havre og 2aars Græs. Jordens Bonitet er Lermuld paa Lerunderlag. Der holdes 16 Køer, 12 Stkr. Ungkvæg og Kalve og 2 Tyre af rød dansk Race. 4 Heste og 2 Plage. Sidste Aar solgtes c. 30 Fedesvin.

Balleskovgaard blev 1765 solgt til Selvejendom fra Koldinghus Slot. Den ældste Ejer, der nævnes, er Peter Hansen Johansen, efter hvis Død Gaarden solgtes ved Auktion 17. Juni 1865 til Poul Therkildsen, den nuv. Ejers Fader.

Gaarden laa oprindelig inde i Nebel By, men udflyttedes 1852 efter Brand fra denne til sin nuv. Plads c. 2 Km. mod NV. Hovedb. bærer Cementstenstag og er grundmuret ligesom de straatækkede Avlsb. — Engen ligger c. 2 Km. Ø. for Gaarden ved Kolding-Nebel Aa og er Natureng.

**Brunhøj**, Vester Nebel Sogn. Postforb.: Vester Nebel, og St.: Kolding, hvortil c. 11 Km. Ejer: *William Carl Sørensen*, som overtog Gaarden 1. Febr. 1913, er født paa Baastrupgaard 7. Marts 1884 og gift med *Johanne Margrethe Andersen*, født paa Rosendal ved Odder 30. Novbr. 1885.



Brunhøj.

Matr.-Nr. 11a m. fl. af Vester Nebel. Hartkorn 3 Tdr. 2 Skpr. 2¼ Alb. Ejendomsskyld 32,000 Kr. Brandassurance for Bygningerne 21,500 Kr. Areal 50 Tdr. Ld., deraf Ager 45½, Eng 1, Mose 2, Have og Gaardsplads 1½. Af Agermarken drives 43 Tdr. Ld. i en 9 Marksdrift: Havre, ½ Helbrak ½ Roer, Hvede, Blandsæd, Roer, Byg, Havre og 2aars Græs; Resten henligger i vedvarende Græs i Indhegning. Jordens Bonitet er Lermuld paa Lerunderlag undtagen c. 4 Tdr. Ld. lettere Muld paa blandet Underlag af Ler, Kvæg og Grus. Der holdes 15 Køer, 14 Stkr. Ungkvæg og Kalve og 2 Tyre af rød dansk Race, 3 Heste og 1 Plag. Sidste Aar solgtes c. 60 Fedesvin.

Brunhøj solgtes 1765 til fri Ejendom ved Auktion paa Koldinghus Slot, da Rytterdistriktet ophævedes. Som Ejer nævnes Mads Poulsen 1806, der efter fra 11. Juli 1827 Simon Christensen; dennes Svigersøn, Peder Nielsen Grunnet, overtog Gaarden 16. Maj 1845; hans Enke giftede sig anden Gang med Jep Madsen og siden med Peder Pedersen; han solgte 14. Juni 1872 til Sognefoged Niels Peder Hansen, af hvem den nuv. Ejer købte; dennes Slægt har i mange Generationer ejet Baastrupgaard.

Gaarden ligger meget hyggeligt c. ½ Km. NV. for Nebel By og har ligget her i hvert Tilfælde siden 1806. Bygningerne er grundmurede og straatækkede.

Engen, der er kultiveret Eng af fortrinlig Beskaffenhed, ligger ved ø. Markskel ved Kolding-Nebel Aa. Terrænet over Markerne er jævnt, men hæver sig dog over n. og ø. Mark over høje Bakker.

**Solholtgaard**, Vester Nebel Sogn. Postforb.: Vester Nebel, og St.: Kolding, hvortil c. 11 Km. Ejer: *Laurs Jensen Laursen*, som overtog Gaarden 25. Juli 1914, er født paa Holme Mark 3. Juni 1885 og gift med *Kirsten Sofie Harpøth*, født paa Frotsgaard i Nees Sogn 3. Marts 1891.

Matr.-Nr. 14e m. fl. af Vester Nebel. Hartkorn 2 Tdr. 3 Skpr. 3 Fdkr. 2½ Alb. Ejendomsskyld 29,000 Kr. Brandassurance for Bygningerne 16,000 Kr. Areal 57½ Td. Ld., deraf Ager 51½, Eng 1½, Mose 1, Græsningsjord 2, Have og Gaardsplads 1½. Agermarken drives i en 8 Marksdrift: ½ Havre ½ Blandsæd, Roer, Byg, Hvede, Roer, Havre og 2aars Græs. Jordens Bonitet er Lermuld paa Lerunderlag undtagen c. 12 Tdr. Ld. lettere Muld paa Sand- og Grusunderlag, i Lavningerne tørveagtig Muld. Der holdes 20 Køer, 18 Stkr. Ungkvæg og Kalve og 2 Tyre af rød dansk Race, 4 Heste og 2 Plage. Sidste Aar solgtes c. 50 Fedesvin.

Solholtgaard blev solgt til fri Ejendom 1765 fra Koldinghus Slot. Fra Begyndelsen af det 19. Aarh. ejedes Gaarden af Peder Seirup, der 1865 solgte til Holsteneren Campen, af hvem Christen Svanbjerg købte 1870; han solgte Gaarden 13. Oktbr. 1910 til Christen Hansen, der 19. Juni 1913 solgte til Niels Jacob Jensen; af ham købte den nuv. Ejer, som indtil da ejede Storgaard i Rindum Sogn.



Solholtgaard.

Gaarden ligger hyggeligt c. 1 Km. SV. for Vester Nebel By. Bygningerne er grundmurede og straatækkede. — Engen ligger c. 2 Km. NØ. for Gaarden ved Vester Nebel Aa og er god Natureng.

**Fuglkjærgaard**, Vester Nebel Sogn. Postforb. Vester Nebel, og St.: Bølling, hvortil c. 6 Km. Gaarden ligger c. 13½ Km. fra Kolding. Ejer: *Søren Fever Andersen*, som overtog Gaarden 1. Novbr. 1914, er født paa Kaubækgaard i Bjerge Sogn 21. Maj 1890.

Matr.-Nr. 22a og 18a m. fl. af Vester Nebel og Bølling. Hartkorn 3 Tdr. 7 Skpr. 1 Fdkr. ¼ Alb. Skovskyld 2 Fdkr. Ejendomsskyld 50,000 Kr. Brandassurance for Bygningerne 22,000 Kr. Areal 99 Tdr. Ld., deraf Ager 69, Eng 5, Mose 1½, Skov 22, Have og Gaardsplads 1½. Af Agermarken drives 60 Tdr. Ld. i en 8 Marksdrift: Havre, Roer, Byg eller Blandsæd, Havre, Roer, Blandsæd og 2aars Græs; 8 Tdr. Ld. drives i Vekseldrift med Rug, Kartoffler og Havre; Resten henligger i vedvarende Græs i Indhegning. Jordens Bonitet er stærk Lerjord paa Lerunderlag undtagen 8 Tdr. Ld. lettere Muld paa Grus- og Sandunderlag. Der holdes 18 Køer, 14 Stkr. Ungkvæg og Kalve og 2 Tyre af rød dansk Race, 5 Heste, 4 Plage og Føl. Sidste Aar solgtes c. 40 Fedesvin.

Fuglkjærgaard ejedes gennem mange Generationer indtil 1875 af Slægten Thuesen; derefter følger flere forskellige Ejere. 1911 købte Pedersen, der s. A. solgte til Martin Krogh, af hvem den nuv. Ejer købte.

Gaarden ligger c. 2½ Km. NV. for Nørre Nebel By. Hovedb., der bærer Cement-

stenstag er grundmuret ligesom de straatækkede Avlsb. — Skoven ligger c. 2 Km. V. for Gaarden i Bølling Skov. Engen ligger dels i n. Mark og dels ved Skoven; det er Overrislingseng.

**Sejkjærholm**, Vester Nebel Sogn. Postforb.: Vester Nebel, og St.: Kolding hvortil c. 13 Km. Ejer: *Marius Andersen Egeskov*, som overtog Gaarden 4. Novbr. 1913, er født paa Stormgaard i Vindelev 10. Juli 1888 og gift med *Else Marie Kring*, født paa Kroager i St. Velling 6. Juli 1890.

Matr.-Nr. 21 og 3d m. fl. af Vester Nebel og Bølling. Hartkorn 3 Tdr. 5 Skpr. 1½ Alb. Ejendomsskyld 38,000 Kr. Brandassurance for Bygningerne c. 21,000 Kr. Areal 88 Tdr. Ld., deraf Ager 73½, Eng 8, Skov 3, Have og Gaardsplads 1½, Veje m. m. 2. Af Agermarken drives 63½ Td. Ld. i en 8 Marksdrift: Havre, ½ Helbrak ½ Roer, ½ Vintersæd ½ Staldfoder, Roer, Byg, Havre og 2aars Græs; Resten henligger i vedvarende Græs i Indhegning. Jordens Bonitet er paa de 30 Tdr. Ld. stærk Lerjord paa Lerunderlag, Resten er lettere Muld paa blandet Underlag af Ler, Kvæg og Grus. Der holdes 20 Køer, 20 Stkr. Ungkvæg og



Sejkjærholm.

Kalve og 2 Tyre af rød dansk og Korthornsrace, 4 Heste og 2 Plage. Sidste Aar solgtes c. 50 Fedesvin og c. 50 Maanedsgriise.

Sejkjærholm blev solgt 1765 til fri Ejendom fra Rytterdistriktet ved Auktion paa Koldinghus Slot. Som Ejer nævnes Christen Sørensen, hvis Svigersøn, Henriksen, var hans Efterfølger; dennes Svigersøn, Niels Peder Hansen, overtog Gaarden c. 1868 og solgte den 1874 til Christian Schmidt; han lod den overgaa til Sønnen, Carl Schmidt, der 1897 solgte til Christen Hansen Kjær, af hvem den nuv. Ejer købte.

Gaarden ligger hyggeligt c. 2 Km. NV. for Vester Nebel By. Bygningerne er grundmurede og bærer væsentlig Paptage. — Skoven ligger ved v. Markskel i Jordrup Skov. Engen ligger i tre Dele.

**Solholdtgaard**, Vester Nebel Sogn. Postforb.: Vester Nebel, og St.: Kolding, hvortil c. 12 Km. Ejer: *Søren Laursen Hviid*, som overtog Gaarden 10. Maj 1890, er født i Vester Nebel 23. Jan. 1856 og gift med *Else Jeppesen Schou*, født i Alminde 19. April 1866.

Matr.-Nr. 34 af Vester Nebel. Hartkorn 3 Tdr. 5 Skpr. 1 Fdkr. ½ Alb. Ejendomsskyld 40,000 Kr. Brandassurance for Bygningerne 16,000 Kr. Areal 80 Tdr. Ld., deraf Ager 77½, Have og Gaardsplads 1½, Veje m. m. 1. Af Agermarken drives 70 Tdr. Ld. i en 8 Marksdrift: Havre, Roer, Byg eller Blandsæd, Hvede eller Rug, Havre og 3aars Græs; Resten henligger i fleraarigt Græs i Indhegning. Jordens Bonitet er Lermuld paa Lerunderlag undtagen c. 10 Tdr. Ld. lettere Muld paa blandet Underlag af Ler, Grus og Sand. Der holdes 25 Køer, 18 Stkr. Ungkvæg og Kalve og 2 Tyre af rød dansk Race, 4 Heste og 2 Plage. Sidste Aar solgtes c. 35 Fedesvin.

Solholdtgaard ejedes i Begyndelsen af det 19. Aarh. af Morten Zachariasen, der 8. Juni 1855 overdrog den til sin Søn, Zacharias Mortensen; denne solgte 7. Maj 1888 til Niels Ebbesen Brødsgaard, der siden solgte til nuv. Ejer, som 1897 tilkøbte en mindre Gaard, som han sammenlagde med Solholdtgaard.

Gaarden ligger c. 1 Km. NV. for Nebel By. Bygningerne er grundmurede og tækkede med Straa og Cementsten.

**Westergaard**, Harte Sogn. Postforb. og St.: Kolding, hvortil c. 4½ Km. Tlf. 32h over Bramdrup Central. Ejer: *Peder Hansen Westergaard*, som overtog Gaarden 26. Marts 1887, er født paa Ejendommen 20. Maj 1865 og gift med *Kirstine Margrethe Jepsen*, født paa Rosendal i Jernved Sogn 19. Marts 1858.

Matr.-Nr. 3a m. fl. af Harte. Hartkorn 4 Tdr. 5 Skpr. 2 Fdkr. 2 Alb. Ejendomsskyld 35,000 Kr. Brandassurance for Bygningerne 20,000 Kr. Areal 76 Tdr. Ld., deraf Ager 64½, Eng 8, Mose 1, Skov ½, Have og Gaardsplads 2. Af Agermarken drives 40½ Td. Ld. i en 7 Marksdrift: Havre, Rug, Roer, 6rd. Byg, Blandsæd og 2aars Græs; 14 Tdr. Ld. i en 7 Marksdrift: Blandsæd, Rug og Roer, Roer, Havre og 2aars Græs; Resten henligger i vedvarende Græs i Indhegning.



Westergaard.

Jordens Bonitet er lettere Muld paa blandet Underlag af Sten, Grus og Sand undtagen c. 6 Tdr. Ld. dyb Muld paa Lerunderlag og 1 Td. Ld. stærk Lerjord paa Lerunderlag. Der holdes 20 Køer, 18 Stkr. Ungkvæg og Kalve og 2 Tyre af Korhornsrace, 5 Heste, 2 Plage og 2 Faar. Sidste Aar solgtes c. 50 Fedesvin.

Westergaard solgtes 1765 til Selvejendom fra Koldinghus Slot. I Slutningen af det 18. Aarh. ejedes Gaarden af Jens Hansen, hvis Søn, Hans Jensen, overtog den efter ham; han døde 1861, og hans Hustru af andet Ægteskab giftede sig 1863 med Hans Albert Pedersen Møller, den nuv. Ejers Fader.

Gaarden ligger meget smukt N. for Ribe-Kolding Landevej, hvortil den flyttedes 1870. Bygningerne er grundmurede og tegltækkede. Der har siden 1864 været drevet Teglværk paa Gaarden. — Skoven ligger ved sv. Markskel i Bestand af Gran. Engen ligger i tre Dele.

**Toftegaard**, Harte Sogn. Postforb. og St.: Kolding, hvortil c. 4 Km. Tlf. 47h over Bramdrup Central. Ejer: Sogneraadsformand og Skyldraadsformand *Jens Poulsen*, som overtog Gaarden 14. Aug. 1884, er født paa Ejendommen 5. Febr. 1862 og gift med *Mette Margrethe Petrea Møller*, født paa Højbjerggaard paa Harte Mark 20. Juni 1866.

Matr.-Nr. 8a m. fl. af Harte. Hartkorn 4 Tdr. 1 Skp. 2 Fdkr. ½ Alb. Ejendomsskyld 28,000 Kr. Brandassurance for Bygningerne 20,000 Kr., for et Lejehus 1,800 Kr. Areal 52 Tdr. Ld., deraf Ager 43, Eng 5, Mose 2, Have og Gaardsplads 2. Af Agermarken drives 20 Tdr. Ld. i en 6 Marksdrift: Havre, Rug, Roer, Byg,

Havre og Græs; 17 Tdr. Ld. i en 6 Marksdrift: Havre, Roer, Byg, Havre og 2aars Græs; Resten henligger i vedvarende Græs i Indhegninger. Jordens Bonitet er Lermuld paa Lerunderlag undtagen 20 Tdr. Ld. dyb, lettere Muld paa blandet Underlag af Grus, Sand og Kvæg. Der holdes 18 Køer, 12 Stkr. Ungkvæg og Kalve og 2 Tyre af rød dansk Race, 4 Heste, 2 Plage og 2 Faar. Sidste Aar solgtes c. 60 Fedesvin.

Toftegaard er af Knud Berthelsen samlet af Parceller fra Broegaard, som han ejede, men solgte 1. Aug. 1809, og af to andre Gaarde, af hvilke han blev Ejer af den ene ved sit Ægteskab med Johan Mathiasens Enke. Knud Berthelsen, der var Sognefoged, døde 6. Jan. 1837, og Enken overtog Gaarden, som hun 18. Oktbr. 1847 overdrog til sin Søn af sidste Ægteskab, Poul Knudsen, der ligeledes var Sognefoged, den nuv. Ejers Fader.



Toftegaard.

Gaarden ligger smukt omgivet af Læplantage som den sydligste Gaard i Harte By paa samme Sted, hvor den ene af de to Gaarde, af hvis Jorder den er samlet, tidligere laa. Hovedb., der bærer Cementstenstag, er grundmuret ligesom de rørtækkede Avlsb. — Engen ligger ved s. Markskel i Paaby Dalen og er Overrislingseng.

**Frihedssly**, Harte Sogn. Postforb. og St.: Kolding, hvortil c. 2 $\frac{3}{4}$  Km. Tlf. 14a over Bramdrup Central. Ejer: *Jens Jørgensen Dahi*, som overtog Gaarden 1. Marts 1911, er født i Kabdrup i Sønderjylland 6. Maj 1865 og gift med *Marie Sophie Rosendahl-Larsen*, født i Styding i Sønderjylland 6. Maj 1876.

Matr.-Nr. 18a m. fl. af Harte. Hartkorn 4 Tdr. 3 Skpr.  $\frac{1}{4}$  Alb. Ejendoms-skyld 47,000 Kr. Brandassurance for Bygningerne 21,400 Kr. Areal 57 Tdr. Ld., deraf Ager 52, Eng 1 $\frac{1}{2}$ , Mose  $\frac{1}{2}$ , Skov  $\frac{1}{2}$ , Have og Gaardsplads 1 $\frac{1}{2}$ , Veje 1. Af Agermarken drives 30 Tdr. Ld. i en 7 Marksdrift: Havre, Helbrak, Hvede, Byg, Roer, Havre og Græs; Resten henligger i vedvarende Græs i Indhegning. Jordens Bonitet er dyb Muld paa Lerunderlag undtagen c. 10 Tdr. lettere Muld paa Grus- og Sandunderlag. Der holdes 16 Køer, 20 Stkr. Ungkvæg og Kalve og 2 Tyre af rød dansk Race samt 2 Heste. Sidste Aar solgtes c. 40 Fedesvin.

Frihedssly solgtes til fri Ejendom 1765 fra Koldinghus Rytterdistrikt. Som Ejer nævnes fra Midten af det 19. Aarh. *Jørgen Poulsen*, som 1870 solgte til *Andreas Juhl*; denne solgte 1879 til *Peder Pors*, der 1891 solgte til *Jens Chr. Poulin*, af hvem *Aakjær* købte 1901; 1902 købtes Gaarden af de *Neergaard*, der 1904 solgte til Hestehandler *H. C. Hansen* og denne til den nuv. Ejer.

Gaarden ligger c. 2 Km. SØ. for Harte Kirke umiddelbart S. for Kolding-Ribe Landevej. Bygningerne er grundmurede. — Skoven ligger ved s. Markskel. Engen ligger ved Skoven og er kultiveret.

**Paabygaard**, Harte Sogn. Postforb. og St.: Kolding, hvortil c. 6 Km. Tlf. 18a over Bramdrup Central. Ejer: *Ole Knudsen Henrik Høyen*, som overtog



Gaarden 1. Novbr. 1913, er født i Alminde 7. Oktbr. 1874 og gift med *Johanne Nielsen Juhl*, født paa Blaakjærgaard i Viuf 11. April 1875.

Matr.-Nr. 7a og 25b m. fl. af Paaby og Harte. Hartkorn 5 Tdr. 1 Skp. 2 Fdkr. Ejendomsskyld 31,000 Kr. Brandassurance for Bygningerne 22,400 Kr. Areal 72 Tdr. Ld., deraf Ager 53, Eng 12, Mose 1, Skov 3½, Have og Gaardsplads 2½. Af Agermarken drives 45 Tdr. Ld. i en 7 Marksdrift: Havre, Rug, Roer, Blandsæd eller Byg, Havre og 2aars Græs; Resten henligger i vedvarende Græs i Indhegning. Jordens Bonitet er lettere, dyb Muld paa blandet Underlag af Ler, Grus og Kvæg undtagen c. 10 Tdr. Ld. Lermuld paa Lerunderlag. Der holdes 18 Køer, 18 Stkr. Ungkvæg og Kalve og 2 Tyre af rød dansk Race, 4 Heste, 2 Plage og 2 Faar. Sidste Aar solgtes c. 50 Fedesvin.

Paa bygaard solgtes 1765 til fri Ejendom fra Koldinghus Rytterdistrikt formentlig til Jep Andersen; denne overdrog Gaarden til sin Søn, Anders Jepsen, der c. 1844 afstod den til sin Søn, Simon Andersen, der 1882 solgte til Juhl; efter ham følger som Ejere: 1887 Horder, 1889 Jørgensen, 1892 Præsten Mortensen, 1894 Poul Dahl, 1897 Musmann og Hestehandler Peder Madsen, 1899 Frøken Sophie Hjort, 1907 Iskov, 1910 Laurits



Paabygaard.

Nielsen og 1913 Otto Jørgensen, der solgte til den nuv. Ejer, der hører til en gammel norsk Slægt.

Gaarden ligger ualmindelig smukt paa sin gamle Plads sydøstligst i Paaby By. Hovedb. bærer Tegtag og er grundmuret ligesom de straatækkede Avlsb.

Skoven ligger i to Dele i Bestand af Bøg, Eg og Gran. Engen, der er Natureng, ligger ogsaa i to Dele.

**Lynggaard**, Harte Sogn. Postforb. og St.: Ejstrup, hvortil c. 1½ Km. Gaarden ligger c. 7½ Km. fra Kolding. Ejer: *Louis Julius Koch*, som overtog Gaarden 29. Aug. 1899, er født i Kolding 20. April 1867 og gift med *Kristine Emilie Nielsen*, født i København 23. April 1867.

Matr.-Nr. 2a m. fl. af Stubdrup. Hartkorn 4 Tdr. 7 Skpr. 1 Fdkr. 2 Alb. Ejendomsskyld 30,000 Kr. Brandassurance for Bygningerne 19,798 Kr. Areal 75 Tdr. Ld., deraf Ager 67, Eng 5, Skov 1½, Have og Gaardsplads 1½. Af Agermarken drives 55 Tdr. Ld. i en 7 Marksdrift: Havre, Roer, Blandsæd, Rug, Havre og 2aars Græs; Resten henligger i vedvarende Græs i Indhegning. Jordens Bonitet er lettere Muld paa Grus- og Sandunderlag undtagen c. 5 Tdr. Ld. stærk Lerjord paa Lerunderlag. Der holdes 14 Køer, 16 Stkr. Ungkvæg og Kalve og 2 Tyre af rød dansk Race blandet med Korthornsrace samt 3 Heste. Sidste Aar solgtes 24 Fedesvin.

Lynggaard er udskilt fra Brødsgaard formentlig før 1629, da den dengang nævnes som Liøngaard. Senere kom Gaarden under Koldinghus Rytterdistrikt, hvorfra den blev solgt til fri Ejendom 1765. Som Ejer nævnes Viborg, hvis Enke c. 1850—60 overdrog den til sin Svigersøn, Peter Juhl; en Tid ejedes Ejendommen af Østergaard, siden af Hans Jørgen Jacobsen, der købte 1874; efter ham overtoges den af Sagfører Birch, der 1891 solgte til Bager Hans Michael Koch, den nuv. Ejers Fader.

Gaarden ligger c. 1½ Km. V. for Brødsgaard. Hovedb., der bærer Skifertag, er grundmuret ligesom de straatækkede Avlsb. — Skoven ligger i tre Dele. Engen, der er Overrislingseng, ligger i to Dele.

**Ny Stallerupgaard, Harte Sogn.** Postforb. og St.: Kolding, hvortil c. 7 Km. Ejer: *Jacob Peter Christian Jacobsen*, som overtog Gaarden 1. Marts 1912, er født i Odense 7. Novbr. 1884 og gift med *Frida Augusta Lygum*, født i Fovslet i Ødis Sogn 17. Aug. 1888.

Matr.-Nr. 5a af Stubdrup. Hartkorn 1 Td. 4 Skpr. 2 Fdkr. 1½ Alb. Ejendomsskyld 30,500 Kr. Brandassurance for Bygningerne 21,000 Kr. Areal 79 Tdr. Ld., deraf Ager 69, Eng 5, Mose 2, Have og Gaardsplads 3. Agermarken drives i en 8 Marksdrift: Havre, Roer, ½ Roer ½ Blandsæd, ½ Blandsæd ½ Rug, ½ Byg ½ Staldfoder og Kartoffler, Havre og 2aars Græs. Jordens Bonitet er paa de 30 Tdr. Ld. dyb Lermuld paa Lerunderlag, paa de 10 Tdr. Ld. moseagtig Muld paa blandet Underlag af Tørvejord, Blaaler og Sand og 2 Tdr. Ld. paa Kalkunderlag; Resten



Ny Stallerupgaard.

er let Muld paa Grus- og Sandunderlag. Der holdes 20 Køer, 18 Stkr. Ungkvæg og Kalve og 2 Tyre af rød dansk Race, 4 Heste og 2 Plage. Sidste Aar solgtes c. 45 Fedesvin og c. 60 Maanedsgriise.

Ny Stallerupgaard er udskilt fra Stallerupgaard, som var Hovedgaard, indtil den kom under Koldinghus Rytterdistrikt, hvorfra den solgtes 1765. 22. Marts 1865 oprettedes Ny Stallerupgaard til en Søn fra Stallerupgaard, Jes Chr. Nielsen, der overdrog den til sin Søn, Jes Chr. Nielsen, 6. Febr. 1902; han solgte 24. Juni 1904 til Hans Damkjær (Hansen), af hvem nuv. Ejers Stedfader, Hans Peder Hansen, købte, men denne lod Skødet udstede til Stedsønnen.

Gaarden ligger meget hyggeligt c. 3 Km. N. for Harte Sognekirke og opførtes 1879 med de nuv. Bygninger lidt sydligere end det Sted, hvortil den udflyttedes. Bygningerne er grundmurede og bærer Pap- og Tegltage.

Engen ligger i s. Mark og er kultiveret Mose. Terrænet over Markerne er overvejende jævnt, noget bølgeformet S. for Gaarden.

**Engvang, Harte Sogn.** Postforb. og St.: Ejstrup, hvortil c. ½ Km. Gaarden ligger c. 7 Km. fra Kolding. Ejerinde: Enkefru *Cecilie Kathrine Bundsgaard*, f. *Lauridsen*, som overtog Gaarden 1. Juli 1901, er født i Baldersbrønde Skole 4. Jan. 1862 og var gift med *Niels Nielsen Bundsgaard*, født paa Tagkjærgaard 20. Febr. 1862, død 29. Oktbr. 1900.

Matr.-Nr. 3a m. fl. af Ejstrup. Hartkorn 4 Tdr. 3 Skpr. 1 Fdkr. ¼ Alb. Ejendomsskyld 32,000 Kr. Brandassurance for Bygningerne 17,800 Kr. Areal 71 Tdr. Ld., deraf Ager 61, Eng 4, Mose 1, Skov 3, Have og Gaardsplads 2.

Gaarden drives af Ejerinden med Sønnen, *Niels Bundsgaard*, født 7. Oktbr. 1886, som Bestyrer. Af Agermarken drives 41 Tdr. Ld. i en 8 Marksdrift: Blandsæd, Roer, Byg, Hvede, Roer, Havre og 2aars Græs; 14 Tdr. Ld. i en 7 Marksdrift: Blandsæd, Roer, Rug, Kartoffler, Havre og 2aars Græs; 2½ Td. Ld. drives i Vekseldrift med Roer, Byg og Staldfoder; Resten henligger i vedvarende Græs i Indhegning. Jordens Bonitet er paa de 42½ Td. Ld. Lermuld paa Lerunderlag; paa de 5 Tdr. Ld. lettere Muld paa Grusunderlag; Resten er Sandmuld paa Sandunderlag. Der holdes 16 Køer, 16 Stkr. Ungkvæg og Kalve og 1 Tyr af rød dansk Race, 4 Heste og 2 Plage. Sidste Aar solgtes c. 45 Fedesvin og c. 30 Maanedsgriese.

Engvaag solgtes 1765 til fri Ejendom ved Auktion paa Koldinghus Slot. Gaarden ejedes i sin Tid af Hans Nielsen, efter hvis Død 1863 Broderen, Christen Nielsen, overtog den; han solgte 1893 efter at have tilkøbt Gaarden Jorder og have opført de nuv. Bygninger, til F. C. C. Jessen; denne solgte 1. Juli 1901 til sin Svigerinde, den nuv. Ejerinde.

Gaarden ligger mod Ø. i Ejstrup By. Bygningerne er grundmurede; Hovedb. bærer Tegtag, Avlsb. er tækkede med Straa.

**Højgaard**, Bramdrup Sogn. Postforb.: Kolding, hvortil c. 6 Km., og St.: Bramdrup, hvortil c. 2 Km. Tlf. 8 over Bramdrup Central. Ejer: *Iver Koed Hansen*, som overtog Gaarden 1. Novbr. 1907, er født i Højrup 18. Febr. 1845 og gift med *Kirstine Thuesen*, født i Alminde 24. April 1859, død 18. Juli 1900.



Højgaard.

Matr.-Nr. 10a og 3k m. fl. af Bramdrup og Harte. Hartkorn 4 Tdr. 2 Skpr. 1½ Alb. Skovskuld 3 Fdkr. ¼ Alb. Ejendomsskuld 35,000 Kr. Brandassurance for Bygningerne 21,000 Kr. Areal 63 Tdr. Ld., deraf Ager 45½, Eng 3, Skov 13. Have og Gaardsplads 1½. Af Agermarken drives 44 Tdr. Ld. i en 7 Marksdrift. Havre, Roer, Byg, ½ Rug ½ Roer og Staldfoder, Havre og 2aars Græs; Resten henligger i vedvarende Græs i Indhegninger. Jordens Bonitet er Lermuld paa Lerunderlag undtagen 12 Tdr. Ld. dyb Muld paa Grusunderlag. Der holdes 20 Køer, 14 Stkr. Ungkvæg og Kalve og 2 Tyre af rød dansk Race samt 4 Heste. Sidste Aar solgtes c. 65 Fedesvin.

Højgaard er opstaaet af Parceller fra forskellige Gaarde, af hvilke en ejedes af Hans Buhl, der opførte Bygningerne c. 1865 paa de af ham samlede Jorder; han overdrog Gaarden til sin Søn, Knud Buhl, der 17. Oktbr. 1880 solgte til Hans Damkjær Thomsen Lomholt, af hvem den nuv. Ejer købte; denne ejede indtil da Mosevraagaard i Alminde Sogn.

Gaarden ligger meget hyggeligt med de anelige og smukke Bygninger c. 1½ Km. NV. for Bramdrup Kirke. Hovedb., der bærer Skifertag, er grundmuret ligesom Avlsb., der er tækkede med Straa og Cementsten.

Skoven ligger op til ø. Markskel i Bramdrup Byskov. Engen, der er kultiveret Eng af fortrinlig Beskaffenhed, ligger c. 6 Km. mod SV. i Paaby Dalen. Terrænet over Markerne er bølgeformet i ø. Del og ellers jævnt.

**Nørreskovgaard**, Bramdrup Sogn. Postforb.: Kolding, hvortil c. 7 Km., og St.: Bramdrup, hvortil c. 2 Km. Tlf. 39 over Bramdrup Central. Ejer: *Jens*

*Nielsen Foged*, som overtog Gaarden 4. April 1911, er født paa Ejendommen 26. Maj 1874 og gift med *Kirstine Marie Brødsgaard*, født i Bramdrup 30. Jan. 1874.

Matr.-Nr. 17a m. fl. af Bramdrup. Hartkorn 3 Tdr. 4 Skpr. 3 Fdkr. 2 Alb. Skovskuld 3 Fdkr. 2 $\frac{1}{2}$  Alb. Ejendomsskyld 35,000 Kr. Brandassurance for Bygningerne 19,600 Kr. Areal 70 Tdr. Ld., deraf Ager 47, Mose 1 $\frac{1}{2}$ , Skov 20, Have og Gaardsplads 1 $\frac{1}{2}$ . Af Agermarken drives 42 Tdr. Ld. i en 7 Marksdrift: Havre, Roer, Byg,  $\frac{1}{2}$  Roer  $\frac{1}{2}$  Staldfoder, Havre og 2aars Græs; Resten henligger i vedvarende Græs i Indhegninger. Jordens Bonitet er paa  $\frac{2}{3}$  af Arealet lettere Muld paa Grus- og Sandunderlag; Resten er Lermuld paa Lerunderlag. Der holdes 17 Køer, 13 Stkr. Ungkvæg og Kalve og 2 Tyre af rød dansk Race samt 3 Heste. Sidste Aar solgtes c. 40 Fedesvin.

Nørreskovgaard er opstaaet ved, at to Gaarde i sin Tid lagdes sammen af Hans Sørensen, der c. 1800 havde giftet sig med Kvists Enke, og som siden tilkøbte Nabogaarden; hans Svigersøn, Jep Jensen, der døde 1840, overtog den samlede Gaard; Enken efter ham giftede sig med hans Broder, Berthel Jensen, der 26. April 1869 solgte til Niels Nielsen Foged, den nuv. Ejers Fader.

Gaarden ligger c. 1 $\frac{1}{2}$  Km. Ø. for Bramdrup Kirke. Bygningerne er grundmurede. — Skoven ligger i to Dele.

**Bøgelund**, Bramdrup Sogn. Postforb. og St.: Kolding, hvortil c. 3 Km. Tlf. 1h over Bramdrup Central. Ejere: *Karl Kristian Rønning* og Frk. *Johanne Hansine Rønning*, som overtog Gaarden 1. April 1907, er fødte paa Ejendommen henholdsvis 13. Marts 1881 og 8. Oktbr. 1878.

Matr.-Nr. 8c m. fl. af Bramdrup. Hartkorn 4 Tdr. 2 Skpr. 3 Fdkr. 2 $\frac{1}{2}$  Alb. Skovskuld 1 Fdkr. 2 $\frac{1}{8}$  Alb. Ejendomsskyld 34,000 Kr. Brandassurance for Bygningerne 19,500 Kr. Areal 52 $\frac{1}{4}$  Td. Ld., deraf Ager 34 $\frac{1}{4}$ , Skov 15, Have og Gaardsplads 2, Veje 1. Af Agermarken drives 32 $\frac{1}{4}$  Td. Ld. i en 9 Marksdrift: Havre, Helbrak,  $\frac{1}{2}$  Hvede  $\frac{1}{2}$  Rug, Roer, Byg, Roer, Havre og 2aars Græs; Resten henligger i vedvarende Græs i Indhegning. Jordens Bonitet er dyb Lermuld paa Lerunderlag. Der holdes 12 Køer, 10 Stkr. Ungkvæg og Kalve og 2 Tyre af rød dansk Race, 3 Heste og 1 Faar. Sidste Aar solgtes c. 20 Fedesvin og c. 15 Maanedsgrise.

Bøgelunds Jorder er udskilte dels fra Bramdrupgaard, der ejedes af Hans Hansen, og dels fra Rønningsminde, der ejedes af Søren Hansen Rønnings Enke; den førstnævntes Datter og sidstnævntes Stedsøn, Hans Christian Sørensen Rønning, nuv. Ejers Fader, giftede sig og fik 1. Maj 1861 af deres Forældre overdraget Parceller fra begge Gaarde; disse er den nuv. Bøgelunds Jorder.

Gaarden ligger 2 $\frac{1}{2}$  Km. SØ. for Bramdrup Kirke. Bygningerne er opførte 1861 i Grundmur og tækkede med Tegl og Straa. — Skoven ligger umiddelbart op til Haven i Bramdrup Sønderkov.

**Stenagergaard**, Eltang Sogn. Postforb. og St.: Alminde, hvortil c. 1 $\frac{1}{2}$  Km. Tlf. 37 over Alminde Central. Gaarden ligger c. 7 Km. fra Kolding. Ejer: *Christen Lysbech*, som overtog Gaarden 1. Decbr. 1897, er født paa Ejendommen 10. Aug. 1872 og gift med *Rasmine Nielsen*, født i Alminde 28. Jan. 1873.

Matr.-Nr. 8a m. fl. af Lildballe. Hartkorn 4 Tdr. 4 Skpr. 2 Fdkr.  $\frac{1}{4}$  Alb. Skovskuld  $\frac{1}{3}$  Alb. Ejendomsskyld 31,000 Kr. Brandassurance for Bygningerne 21,500 Kr. Areal 64 Tdr. Ld., deraf Ager 56, Eng 3 $\frac{1}{2}$ , Skov 2 $\frac{1}{2}$ , Have og Gaardsplads 2. Agermarken drives i en 8 Marksdrift: Havre, Roer, Blandsød, Hvede og Rug, Roer, Havre og 2aars Græs. Jordens Bonitet er middelgod Sandmuld og lidt Lermuld paa Lerunderlag. Der holdes 29 Køer, 22 Stkr. Ungkvæg og Kalve og 5 Tyre af rød dansk Race, 5 Heste, 4 Plage og Føl samt 2 Faar. Sidste Aar solgtes c. 65 Fedesvin.

**Korshøjgaard**, Eltang Sogn. Postforb. og St.: Eltang, hvortil c. 3 $\frac{3}{4}$  Km. Tlf. 10 over Bramdrup Central. Gaarden ligger c. 3 $\frac{3}{4}$  Km. fra Kolding. Ejerinde: Enkefru *Karen Bentzen*, f. *Buhl*, som overtog Gaarden 5. Febr. 1909, er født paa Buhlminde i St. Velling 23. Juni 1847 og var gift med *Bent Christian Bentzen*, født paa Kandborggaard i Tørring Sogn 9. Febr. 1840, død 5. Febr. 1909.

Matr.-Nr. 20a og 11b m. fl. af Nørre Bjært og Bramdrup. Hartkorn 4 Tdr. 4 Skpr. 3 Fdkr.  $2\frac{3}{4}$  Alb. Skovskylld 2 Fdkr.  $\frac{19}{32}$  Alb. Ejendomsskyld 34,000 Kr. Brandassurance for Bygningerne 15,600 Kr. Areal 60 Tdr. Ld., deraf Ager  $46\frac{1}{2}$ . Mose 1, Skov  $11\frac{1}{2}$ , Have og Gaardsplads 1. Gaarden drives af Ejerinden med Plejesønnen *Anders Knudsen*, født 13. Novbr. 1874, som Bestyrer. Af Agermarken drives 45 Tdr. Ld. i en 7 Marksdrift: Havre,  $\frac{1}{2}$  Helbrak  $\frac{1}{2}$  Staldfoder,  $\frac{1}{2}$  Vintersæd  $\frac{1}{2}$  Roer, Byg, Havre og 2aars Græs; Resten henligger i vedvarende Græs i Indhegninger. Jordens Bonitet er Lermuld paa Lerunderlag undtagen c. 5 Tdr. Ld. lettere Muld paa blandet Ler- og Sandunderlag. Der holdes 16 Køer, 4 Stkr. Ungkvæg og Kalve og 2 Tyre af rød dansk Race samt 3 Heste. Sidste Aar solgtes c. 60 Fedesvin.

Korshøjgaard blev 1765 solgt til fri Ejendom fra Rytterdistriktet ved Auktion paa Koldinghus Slot. En Slægt Pedersen har i mange Generationer besiddet Gaarden dels som Fæstere og dels som Ejere; den sidste af denne Slægt var Jens Pedersen, der overtog Gaarden 23. Decbr. 1837 og solgte den 12. Marts 1875 til den nuv. Ejerindes afdøde Mand.



Korshøjgaard.

Gaarden ligger meget smukt c.  $1\frac{1}{2}$  Km. V. for Nørre Bjært By. Bygningerne er grundmurede og bærer Pap- og Straatage; desuden findes en Trælade. — Skoven ligger i Bramdrup Byskov ved den nv. Mark. Terrænet over Markerne er overvejende jævnt med jævnt Fald mod S.

**Skyttegaard**, Eltang Sogn. Postforb. og St.: Kolding, hvortil c. 5 Km. Tlf. 5 over Nørre Bjært Central. Ejer: *Jens Hansen Højer*, som overtog Gaarden 1. April 1912, er født paa Gejlbjerggaard i Taps Sogn 27. Oktbr. 1872 og gift med *Frederikke Hansen*, født i Hajstrup i Sønderjylland 16. Marts 1873.

Matr.-Nr. 19a m. fl. af Nørre Bjært. Hartkorn 5 Tdr. 2 Skpr. 3 Fdkr.  $\frac{1}{4}$  Alb. Ejendomsskyld 36,000 Kr. Brandassurance for Bygningerne 24,000 Kr. Areal  $51\frac{1}{2}$  Td. Ld., deraf Ager  $41\frac{1}{2}$ , Eng 6, Skov 3, Have og Gaardsplads 1. Af Agermarken drives 38 Tdr. Ld. i en 7 Marksdrift: Havre,  $\frac{1}{2}$  Helbrak  $\frac{1}{2}$  Roer,  $\frac{1}{2}$  Hvede  $\frac{1}{2}$  Byg,  $\frac{1}{2}$  Blandsæd  $\frac{1}{2}$  Roer, Havre og 2aars Græs; Resten henligger i vedvarende Græs i Indhegning. Jordens Bonitet er dyb Lermuld paa Lerunderlag. Der holdes 12 Køer, 14 Stkr. Ungkvæg og Kalve og 1 Tyr af rød dansk Race blandet med Korhornsrace, 4 Heste og 2 Faar. Sidste Aar solgtes c. 35 Fedesvin.

Skyttegaard blev solgt til fri Ejendom fra Koldinghus Rytterdistrikt 1765. Gaarden ejedes i en Aarrække af Slægten Kyed og solgtes 22. Juni 1898 af Søren Kyed til Jens Holt, af hvem den nuv. Ejer købte.

Gaarden ligger paa sin gamle Plads midt i Nørre Bjært By. Bygningerne er opførte i Grundmur. — Skoven ligger ved v. Markskel i Bestand af Bøg og Gran. Engen, der ligger V. for Skoven, er under Kultivering.

**Køllebo**, Eltang Sogn. Postforb. og St.: Kolding, hvortil c. 6 Km. Tlf. 29 over Nørre Bjært Central. Ejer: *Kristen Bjerg Refsgaard*, som overtog Gaarden

1. April 1914, er født paa Vester Refsgaard i Ulfborg Sogn 30. Septbr. 1875 og gift med *Bertha Marie Beck*, født paa Kjærgaard i Ulfborg Sogn 21. Febr. 1881.

Matr.-Nr. 7e af Nørre Bjært. Hartkorn 4 Tdr. 5 Skpr. 1 Fdkr. 1 Alb. Ejendomsskyld 39,000 Kr. Brandassurance for Bygningerne 22,000 Kr. Areal 47 Tdr. Ld., deraf Ager 43½, Skov 2½, Have og Gaardsplads 1. Af Agermarken drives 34½ Td. Ld. i en 7 Marksdrift: Havre, Roer, Byg, Hvede, Havre og 2aars Græs; Resten henligger i fleraarigt Græs. Jordens Bonitet er dyb Lermuld paa Lerunderlag. Der holdes 14 Køer, 16 Stkr. Ungkvæg og Kalve og 2 Tyre af rød dansk Race, 3 Heste, 2 Plage og 6 Faar. Sidste Aar solgtes c. 200 Maanedsgriise.

Køllebo byggedes 1908 paa Jorder, der hørte til Solbjerggaard, men disse udskiltes først ved den nuv. Ejers Køb af Propr. Vesti Espensen. Bygningerne er grundmurede og tækkede med Tegl og Cementsten.

Skoven ligger ved s. Markskel ud mod Kolding Fjord i Bestand af Gran.

**Sønder Bjært Præstegaard**, Sønder Bjært Sogn. Postforb. og St.: Bjært, hvortil c. 1 Km. Gaarden ligger c. 10 Km. fra Kolding. Nuv. Beneficiarius: Pastor *Otto Fritz Moe*, som overtog Embedet 10. Juli 1901, er født i Roskilde 4. Novbr. 1846 og gift med *Benny Martine Rasmussen*, født i Stige ved Odense 3. Novbr. 1864.

Matr.-Nr. 1a m. fl. af Sønder Bjært. Hartkorn 4 Tdr. 1 Fdkr. 1 Alb. Skovskyld 2 Skpr. 3 Fdkr. 1 Alb. Ejendomsskyld 31,000 Kr. Brandassurance for Bygningerne 24,000 Kr. Areal 49 Tdr. Ld., deraf Ager 38, Skov 9, Have og Gaardsplads 2. Gaardens 15½ Td. Ld. drives af Beneficiarius; Resten af Agermarken er bortforpagtet til Ejeren af Bjergagergaard, Propr. *Oluf Nyegaard*. Af Agermarken drives 6½ Td. Ld. i Vekseldrift med Sukkerroer og Blandsæd; 9 Tdr. Ld. henligger i vedvarende Græs i Indhegning; 22½ Td. Ld. drives i en 8 Marksdrift: Havre, Helbrak, Hvede, Roer, Byg, Havre og 2aars Græs. Jordens Bonitet er Lermuld paa Lerunderlag undtagen 4 Tdr. Ld. lettere Muld paa Grus- og Sandunderlag og 3 Tdr. Ld. tørveagtig Muld. Beneficiarius holder 2 Køer, 2 Stkr. Ungkvæg og 2 Heste. Forpagteren leverer Gødningen fra sin egen Bedrift.

Sønder Bjært Præstegaard ligger midt i Byen Ø. for Kirken. Bygningerne er grundmurede og tækkede med Rør og Straa.

Skoven ligger dels i Bjært Vesterskov c. 3 Km. mod SV. og dels ved Bjært Strand c. 3 Km. mod SØ. Terrænet over Markerne er let bølgeformet.

**Kobbelskov**, Sønder Bjært Sogn. Postforb.: Dalager, og St.: Sønder Bjært, hvortil c. 3 Km. Gaarden ligger c. 11 Km. fra Kolding. Ejer: *Mathias Clausen Bolvig*, som overtog Gaarden 1. Juli 1890, er født i Sverdrup i Sønderjylland



Kobbelskov.

19. Aug. 1860 og gift med *Margrethe Clausen*, født i Qvistrup i Sønderjylland 14. April 1863.

Matr.-Nr. 9a m. fl. af Sønder Bjært. Hartkorn 4 Tdr. 1 Fdkr. 1 Alb. Skovskyld 1 Skp. 2 Fdkr. 1¼ Alb. Ejendomsskyld 33,000 Kr. Brandassurance for

Bygningerne 20,000 Kr. Areal 44 Tdr. Ld., deraf Ager 38, Skov 4, Have og Gaardsplads 1½, Veje m. m. ½. Af Agermarken drives 35 Tdr. Ld. i en 8 Marksdrift: Havre, Helbrak, Vintersæd, Byg, Roer, Havre og 2aars Græs; Resten henligger i fleraarigt Græs i Indhegning. Jordens Bonitet er dyb Lermuld paa Lerunderlag. Der holdes 10 Køer, 8 Stkr. Ungkvæg og Kalve af rød dansk Race blandet med Korhornsrace, 3 Heste og 1 Faar. Sidste Aar solgtes 18 Fedesvin og c. 50 Maanedsgriise.

Gaardene i Sønder Bjært hørte til de saakaldte »Hørgaarde«, der var fri for Hoveri imod Dyrkning af Hør til Kongens Klædemøller; denne Ordning varede til Kong Frederik d. 4.'s Regeringstid. Fra de dengang meget store Gaarde blev Parceller udskilte, særlig de gamle Skovarealer. Kobbelskov er opstaaet ved denne Udskiftning. I sin Tid ejedes Gaarden af Jens Mortensen, der havde faaet den ved Giftermaal; han solgte til Hans Uldall, af hvem Mads Truelsen Barsø og Emil Kjær kort efter købte. Sidst i 1850erne købtes Ejendommen af Hans Nielsen, der 1863 solgte til Jes Lautrup, efter hvem den solgtes ved Auktion 3. Decbr. 1870 til Søstrene Christiansen; af disse købte den nuv. Ejer, der tidligere var Forpagter af Skanderupgaard i Ribe Amt.

Gaarden, der har Navn efter den nære Skov, ligger meget smukt c. 2½ Km. SØ. for Sønder Bjært By, fra hvilken den udflyttedes 1840 efter Brand. Bygningerne er grundmurede og bærer Straatage med Undtagelse af den cementstenstækkede Staldlænge.

Skoven ligger ved ø. Markskel i Bjært Skov, og Bestanden er Bøg, Ask og Gran. Terrænet over Markerne er jævnt.

**A. P. J. Kjærhus' Gaard** i Sønder Bjært Strand. Sønder Bjært Sogn. Postforb.: Dalager, og St.: Bjært, hvortil c. 5 Km. Gaarden ligger c. 13 Km. fra Kolding. Ejer: *Andreas Peter Jensen Kjærhus*, som overtog Gaarden 1. April 1894, er født i Sønder Stenderup Skov 3. Jan. 1872 og gift med *Marie Dortha Breining*, født paa Højager 22. Novbr. 1880.

Matr.-Nr. 13 m. fl. af Sønder Bjært. Hartkorn 3 Tdr. 3 Skpr. 3 Fdkr. 1½ Alb. Ejendomsskyld 28,000 Kr. Brandassurance for Bygningerne 10,000 Kr. Areal 38 Tdr. Ld., deraf Ager 32, Eng 5, Have og Gaardsplads 1. Af Agermarken drives 28 Tdr. Ld. i en 7 Marksdrift: Havre, Roer, Blandsæd, Hvede, Blandsæd, Havre og Græs; Resten henligger i vedvarende Græs i Indhegning. Jordens Bonitet er Lermuld paa Lerunderlag. Der holdes 10 Køer, 10 Stkr. Ungkvæg og Kalve af rød dansk Race samt 2 Heste. Sidste Aar solgtes c. 20 Fedesvin.

Gaarden er opstaaet ved Udskiftning c. 1794. I første Halvdel af det 19. Aarh. nævnes som Ejer Iver Mikkelsen, der 1867 solgte til Falle Juhl, af hvem Jens Lassen Kjærhus købte 1882; han døde 1893, og Enken overtog Gaarden, som hun siden overdrog til sin Søn, den nuv. Ejer, der 1904 tilkøbte 16 Tdr. Ld.

Gaarden udflyttedes 1850—60 fra Sønder Bjært By til sin nuv. Plads c. 4 Km. SØ. for den. Bygningerne er grundmurede og bærer Tegl- og Straatage.

**Overmarkgaard**, Sønder Bjært Sogn. Postforb.: Dalager, og St.: Bjært, hvortil c. 2 Km. Gaarden ligger c. 9½ Km. fra Kolding. Ejer: *Asmus Petersen*, som overtog Gaarden 1. April 1874, er født paa Pugholm i Sønderjylland 19. Febr. 1844 og gift med *Lene Kirstine Petersen*, født i Vollerup i Sønderjylland 23. Aug. 1843.

Matr.-Nr. 9a m. fl. af Skartved. Hartkorn 4 Tdr. 1 Skp. 3 Fdkr. 2 Alb. Ejendomsskyld 32,000 Kr. Brandassurance for Bygningerne 20,000 Kr. Areal 43 Tdr. Ld., deraf Ager 40½, Eng 1, Have og Gaardsplads 1½. Agermarken drives i en 8 Marksdrift: Havre, Helbrak, Hvede, Byg, ½ Blandsæd ½ Roer, Havre og 2aars Græs. Jordens Bonitet er dyb Lermuld paa Lerunderlag undtagen c. 2 Tdr. Ld. stærk Lermuld paa Lerunderlag. Der holdes 12 Køer, 6 Stkr. Ungkvæg og Kalve af rød dansk Race blandet med Korhornsrace, 3 Heste og 2 Faar. Sidste Aar solgtes c. 20 Fedesvin og c. 90 Maanedsgriise.

Overmarkgaard hørte oprindeligt til »Hørgaardene«, der var fri for Hoveri, men var forpligtigede til at dyrke Hør til Kongens Klædemøller. Den har været ejet af Slægterne Juhl og Dahl. Peder Chr. Juhl solgte 1867 Gaarden til Johan Dahl, af hvem den nuv. Ejer købte.

Gaarden, hvis Bygninger er opførte 1839, ligger paa Skartved Mark op mod Binderup. Bygningerne er grundmurede og straatækkede.

**Vanghavegaard**, Sønder Bjært Sogn. Postforb. og St.: Bjært, hvortil c. 2 Km. Gaarden ligger c. 6 Km. fra Kolding. Ejer: *Peter Petersen Vestermark*, som overtog Gaarden 1. Maj 1894, er født paa Ejendommen 11. April 1862 og gift med *Elise Kathrine Nissen*, født i Villebøl i Ribe Amt 16. Jan. 1870.

Matr.-Nr. 15 m. fl. af Skartved. Hartkorn 3 Tdr. 5 Skpr. 2 Fdkr. 2½ Alb. Ejendomsskyld 30,000 Kr. Brandassurance for Bygningerne 11,500 Kr. Areal 35 Tdr. Ld., deraf Ager 33½, Have og Gaardsplads 1½. Agermarken drives i en 9 Marksdrift: Havre, Helbrak, Hvede, ½ Byg ½ Roer, Blandsæd, Havre og 3aars Græs. Jordens Bonitet er dyb Lermuld paa Lerunderlag. Der holdes 10 Køer, 6 Stkr. Ungkvæg og Kalve og 1 Tyr af rød dansk Race blandet med Korthornsrace, 3 Heste og 3 Faar. Sidste Aar solgtes c. 15 Fedesvin.

*Vanghavegaard* er formentlig udparcelleret fra en af de store Gaarde i Skartved og har tidligere ligget hen i Skov. Gaarden hørte til de saakaldte »Hørgaarde«, der var hoverifri imod at dyrke Hør til Kongens Klædemøller. Den ejedes først i det 19. Aarh. af Hans Hansen Lind, der 5. Decbr. 1848 overdrog den til sin Søn, Hans



Vanghavegaard.

Hansen Lind; denne solgte 13. Juli 1857 til Peter Petersen Vestermark, den nuv. Ejers Fader.

Gaarden ligger højt og hyggeligt c. 1 Km. V. for Skartved By. Bygningerne er opførte i Grundmur med Straa- og Cementstenstage. En Trælade har Paptag. — Terrænet over Markerne er jævnt, dog let bølgeformet i den v. Del.

**Gyndbjerg**, Sønder Bjært Sogn. Postforb. og St.: Bjært, hvortil c. ½ Km. Gaarden ligger c. 7 Km. fra Kolding. Ejer: *Hans Peter Stormgaard*, som overtog Gaarden 14. Marts 1907, er født paa Ejendommen 3. Juni 1876 og gift med *Bertha Kirstine Louise Mortensen*, født i Klaaby i Ribe Amt 16. Juni 1884.

Matr.-Nr. 2a m. fl. af Agtrup. Hartkorn 3 Tdr. 3 Skpr. 1 Fdkr. 1¼ Alb. Skovskyld 2 Fdkr. Ejendomsskyld 30,000 Kr. Brandassurance for Bygningerne 15,600 Kr. Areal 33 Tdr. Ld., deraf Ager 28½, Skov 3, Have og Gaardsplads 1½. Af Agermarken drives 26 Tdr. Ld. i en 8 Marksdrift: Havre, Sukkerroer, Byg, ½ Staldfoder ½ Roer, ½ Hvede ½ Blandsæd, Havre og 2aars Græs; Resten henligger i fleraarigt Græs i Indhegninger. Jordens Bonitet er dyb Lermuld paa Lerunderlag. Der holdes 10 Køer, 10 Stkr. Ungkvæg og Kalve af rød dansk Race blandet med Korthornsrace samt 2 Heste. Sidste Aar solgtes c. 20 Fedesvin.

*Gyndbjerg* er udskilt fra en af de store Gaarde i Agtrup, der i sin Tid var »Hørgaard«, d. v. s. var fri for Hoveri imod at dyrke Hør til Kongens Klædemøller. 1808 solgte Laurits P. Flamløse en Part af sin Ejendom til Niels Michelsen, der 11. Novbr. 1836 overdrog Gaarden til sin Søn, Hans Nielsen Stormgaard, der døde 1855, hvorefter Enken overtog den; hun overdrog den 1867 til sin Søn, Niels Hansen Stormgaard, nuv. Ejers Fader. Han byttede 24. Novbr. 1868 sin Gaard med den anden Part af den op-



rhindelige Gaard, som Niels Mikkelsen Uldahl, Christen Nissen Lind og Ole Lauesen Juhl havde maattet overtage 16. Jan. 1866 efter Hans Jacobsen Jessen, der havde opbygget Gaarden.



Gyndbjerg.

Gaarden ligger hyggeligt i det sv. Hjørne af Agtrup By. Bygningerne er dels grundmurede, dels opførte i Bindingsværk.

Skoven ligger c. 3 Km. NØ. for Gaarden i Bestand af Ask og Bøg. Terrænet over Markerne er bølgeformet med jævnt Fald mod Solkjæraa, der løber gennem den sø. Del.

**Straarupsminde**, Sønder Bjært Sogn. Postforb. og St.: Bjært, hvortil c. 2 Km. Gaarden ligger c. 8 Km. fra Kolding. Ejer: *Søren Nissen Straarup*, som overtog Gaarden 1. April 1902, er født paa Ejendommen 25. Febr. 1872 og gift med *Anne Kirstine Hansen*, født paa Nabogaarden Bregnholm 24. Juni 1881.

Matr.-Nr. 21a m. fl. af Agtrup Skov. Hartkorn 3 Tdr. 4 Skpr. 2 Fdkr. 2¼ Alb. Skovskyld 1 Skp. 2 Fdkr. ¼ Alb. Ejendomsskyld 30,000 Kr. Brandassurance for Bygningerne 16,000 Kr. Areal 48 Tdr. Ld., deraf Ager 42, Skov 4½, Have og Gaardsplads 1½. Af Agermarken drives 41 Tdr. Ld. i en 9 Marksdrift: Havre.



Straarupsminde.

Helbrak, Hvede, Frøavl af Engsvingel eller Agerhejre, Roer, Byg, Havre og 2aars Græs; Resten henligger i vedvarende Græs i Indhegning. Jordens Bonitet er dyb Muld paa Lerunderlag. Der holdes 12 Køer, 11 Stkr. Ungkvæg og Kalve

og 2 Tyre af rød dansk Race parret med Korthorsrace, 3 Heste og 1 Faar. Sidste Aar solgtes c. 30 Fedesvin og c. 100 Maanedsgriese.

Straarupsminde er udskilt fra Sandagergaard, som i sin Tid hørte til de saakaldte »Hørgaarde«. Fra 23. Oktbr. 1809 ejedes den oprindelige Gaard af Jakob Hansen Karlsgaard, der udflyttede og opbyggede den c. 2 Km. S. for Agtrup i Agtrup Skov. 11. Jan. 1869 overdrog han c. Halvdelen af Jorderne til sin Søn, Nis Jacobsen Straarup, og opførte 1864 Straarupsmindes Bygninger paa disse; en anden Søn fik Sandagergaard. Nis Jakobsen Straarup døde 10. Novbr. 1891, hvorefter hans Enke overtog Gaarden, som hun siden overdrog til sin Søn, den nuv. Ejer.

Gaarden ligger meget hyggeligt. De solide, anselige og grundmurede Bygninger er tækkede med Straa og Tagpap. — Skoven ligger c. 1 Km. N. for Gaarden i Bestand af Bøg og Eg. Terrænet over Markerne er jævnt med jævnt Fald i S.

**Strømholdtgaard**, Sønder Bjært Sogn. Postforb.: Varmark, og St.: Aalry Holdeplads, hvortil c. 3 Km. Gaarden ligger c. 11 Km. fra Kolding. Ejer: *Lave Hansen Friis*, som overtog Gaarden 11. Decbr. 1887, er født paa Ejendommen 19. Septbr. 1858 og gift med *Peterine Bolette Eeg*, født paa Gammelgaard i Agtrup 9. April 1862.



Strømholdtgaard.

Matr.-Nr. 30 af Agtrup. Hartkorn 3 Tdr. 7 Skpr. 1½ Alb. Ejendomsskyld 31,000 Kr. Brandassurance for Bygningerne c. 15,000 Kr., for et Fodermesterhus 720 Kr. Areal 56 Tdr. Ld., deraf Ager 53½, Have og Gaardsplads 1½, Veje m. m. 1. Af Agermarken drives 50½ Td. Ld. i en 9 Marksdrift: Havre, Ærter, Frøavl af Agerhejre eller Engsvingel, ½ Rug ½ Vinterbyg, Roer, Havre og 3aars Græs; Resten henligger i vedvarende Græs i Indhegning. Jordens Bonitet er noget forskelligartet, men hovedsagelig let Lermuld paa Lerunderlag. Der holdes 14 Køer, 14 Stkr. Ungkvæg og Kalve og 2 Tyre af rød dansk Race, 4 Heste, 2 Plage og 2 Faar. Sidste Aar solgtes c. 20 Fedesvin.

Strømholdtgaard hørte tidligere til de saakaldte »Hørgaarde« og ejedes c. 1820 af Rasmus Rasmussen Føns, der døde c. 1835, og hvis Enke giftede sig med Hans Hansen Fever c. 1837; deres Svigersøn, Adolph Friis, overtog Gaarden 3. Juni 1856; han døde 18. Jan. 1886, og hans ældste Søn, nuv. Ejer, overtog siden Ejendommen.

Gaarden ligger c. 4 Km. NØ. for Agtrup By umiddelbart op til Stenderup Nørreskov. Bygningerne er opførte i Grundmur med Straatage. — Markernes Overflade er jævnt.

**Skarre**, Sønder Bjært Sogn. Postforb.: Varmark, og St.: Aalry Holdeplads, hvortil c. 4 Km. Gaarden ligger c. 12 Km. fra Kolding. Ejer: *Hans Poulsen Thusen*, som overtog Gaarden 13. Oktbr. 1876, er født ved Skarre Strand 27. Juli 1839 og gift med *Anna Margrethe Buch*, født i Raadved i Harte Sogn 10. Oktbr. 1856.

Matr.-Nr. 32 af Agtrup. Hartkorn 4 Tdr. ¼ Alb. Ejendomsskyld 31,000 Kr. Brandassurance for Bygningerne 14,000 Kr. Areal 50 Tdr. Ld., deraf Ager 45½, Græsningsjord 2, Have og Gaardsplads 1½, Veje m. m. 1. Af Agermarken drives

43 $\frac{1}{2}$  Td. Ld. i en 8 Marksdrift: Havre, Helbrak, Hvede,  $\frac{1}{2}$  Roer  $\frac{1}{2}$  Byg, Havre og 3aars Græs; Resten henligger i vedvarende Græs i Indhegning. Jordens Bonitet er let Lermuld paa Lerunderlag undtagen c. 10 Tdr. Ld. god sandmuldet Jord paa Sandunderlag. Der holdes 12 Køer, 10 Stkr. Ungkvæg og Kalve og 2 Tyre af rød dansk Race blandet med Korthornsrace samt 3 Heste. Sidste Aar solgtes 16 Fedesvin.

Skarre er ligesom de andre Gaarde af Agtrup Skov opstaaet ved Udparcellering fra de store Gaarde i Agtrup By. Gaarden solgtes c. 1826 af Jens Hansen til Jep Pedersen, der døde 1827, og hvis Søn, Peder Jepsen, overtog den 24. Septbr. s. A.; han overdrog kort efter Gaarden til sin Moder ved dennes Giftermaal med Hendrik Lassen, der 1840 overdrog den til Poul Hansen Thusen, der allerede døde 1841; Enken, en Datter af Jep Pedersen, giftede sig 9. Oktbr. 1842 med Johannes Simonsen; han



Skarre.

døde 11. Marts 1859, og Enken overtog Ejendommen, som hun siden overdrog til sin Søn, den nuv. Ejer.

Gaarden ligger meget smukt c. 5 Km. NØ. for Agtrup By. Bygningerne er væsentlig grundmurede og bærer Straatage. — Terrænet over Markerne er jævnt med svagt Fald mod N. ned mod Kolding Fjord, hvor det bliver stærkt kuperet.

**Aalry Savværk**, Sønder Bjært Sogn. Postforb.: Bjært, og St.: Aalry Holdeplads, hvortil c.  $\frac{1}{4}$  Km. Tlf. 38 over Sønder Stenderup Central. Gaarden ligger c. 9 $\frac{1}{2}$  Km. fra Kolding. Ejer: *Rasmus Bernhard Vrang*, som overtog Gaarden 28. Febr. 1884, er født i Sønder Stenderup 20. Aug. 1857 og gift med *Anna Marie Hald*, født i Sønder Stenderup 19. Juni 1864.

Matr.-Nr. 86 m. fl. af Agtrup. Hartkorn 2 Tdr. 3 Skpr. 2 Fdkr.  $\frac{1}{4}$  Alb. Ejendomsskyld 28,000 Kr. Brandassurance for Bygningerne 20,600 Kr. Areal 27 Tdr. Ld., deraf Ager 22 $\frac{1}{2}$ , Eng 3, Have og Gaardsplads 1 $\frac{1}{2}$ . Af Agermarken drives 17 $\frac{1}{2}$  Td. Ld. i en 5 Marksdrift: Havre, Sukkerroer, Byg, Havre og Græs; Resten henligger i fleraarigt Græs. Jordens Bonitet er Lermuld paa Lerunderlag undtagen c. 1 $\frac{1}{2}$  Td. Ld. moseagtig Muld paa Kalkunderlag og 1 Td. Ld. lettere Muld paa Sandunderlag. Der holdes 6 Køer, 4 Stkr. Ungkvæg og Kalve af rød dansk Race samt 2 Heste. Sidste Aar solgtes c. 15 Fedesvin.

Aalry Savværk's Jorder købtes af den nuv. Ejer ved Auktion efter Gaardejer i Varmark, Poul Michelsens Dødsbo, og Bygningerne opførtes.

Savværket ligger c. 2 Km. Ø. for Agtrup By. Til Ejendommen hører en hollandsk Vindmølle. Til Hjulpekræft til Møllen benyttes en Petroleumsmotor.

**Stormgaard**, Sønder Bjært Sogn. Postforb. og St.: Bjært, hvortil c. 1 Km. Gaarden ligger c. 7 Km. fra Kolding. Ejer: *Morten Stokholm*, som overtog Gaarden

1. April 1913, er født i Frederikshaab i Randbøl Sogn 18. Septbr. 1862 og gift med *Mette Marie Nielsen*, født i Nebel 9. Septbr. 1861.

Matr.-Nr. 5a m. fl. af Agrtrup. Hartkorn 4 Tdr. 1 Skp. 1 Fdkr. 2½ Alb. Skovskuld 3 Fdkr. 2 Alb. Ejendomsskyld 34,000 Kr. Brandassurance for Bygningerne 18,500 Kr. Areal 46¼ Td. Ld., deraf Ager 41¼, Skov 2½, Have og Gaardsplads 1½, Veje ½, Af Agermarken drives 31¼ Td. Ld. i en 7 Marksdrift: Havre, Roer, Byg, Hvede, Havre og 2aars Græs; 6 Tdr. Ld. i en 5 Marksdrift: Blandsæd, Rug, Roer, Havre og Græs; Resten henligger i fleraarigt Græs i Indhegning. Jordens Bonitet er dyb Lermuld paa Lerunderlag med Undtagelse af c. 5 Td. Ld. lettere Muld paa Lerunderlag. Der holdes 12 Køer, 14 Stkr. Ungkvæg og Kalve og 2 Tyre af rød dansk Race, 3 Heste og 1 Faar. Sidste Aar solgtes c. 20 Fedesvin.

Stormgaard hørte til de saakaldte »Hørgaarde« og ejedes i sin Tid af Poul Clausen, der 14. Decbr. 1881 overdrog den til sin Søn, Claus Poulsen Clausen; han solgte 1892 til Mads Christian Simonsen, der solgte til den nuv. Ejer.

Gaarden ligger paa sin gamle Plads omtrent midt i Byen. Bygningerne er grundmurede undtagen en enkelt Bindingsværkslænge, og de bærer alle Straatage.

**Skovgaard, Sønder Stenderup Sogn.** Postforb. og St.: Varmark, hvortil c. 3 Km. Tlf. 27 over Sønder Stenderup Central. Gaarden ligger c. 12 Km. fra Kolding. Ejer: *Niels Hansen Moos*, som overtog Gaarden 15. Maj 1891, er født paa Ejendommen 27. Febr. 1867 og gift med *Elisabeth Petersen Thulstrup*, født paa Ejensgaard i Stenderup Skov 7. Maj 1866.

Matr.-Nr. 16a m. fl. af Sønder Stenderup. Hartkorn 4 Tdr. 3 Skpr. 3 Fdkr. 1¼ Alb. Skovskuld 1 Skp. ½ Alb. Ejendomsskyld 31,000 Kr. Brandassurance for Bygningerne 18,000 Kr. Areal 45½ Td. Ld., deraf Ager 38½, Eng 1½, Skov 4, Have og Gaardsplads 1½. Agermarken drives i en 8 Marksdrift: Havre, Blandsæd, Helbrak, Hvede, Byg, Roer, Havre og Græs. Jordens Bonitet er dyb Lermuld paa Lerunderlag. Der holdes 10 Køer, 5 Stkr. Ungkvæg og Kalve af rød dansk Race samt 3 Heste. Sidste Aar solgtes c. 10 Fedesvin og c. 120 Maanedsgriise.

Skovgaard solgtes 12. Oktbr. 1833 af Jørgen Michelsen til Niels Christensen Moos, nuv. Ejers Fader; han samlede Gaardens Jorder ved Mageskifte 1834.

Gaarden ligger c. 2 Km. SØ. for Stenderup By. De straatækkede Bygninger er opførte dels i Grundmur og dels i Bindingsværk.

**Skovridergaarden Stenderupstrand, Sønder Stenderup Sogn.** Postforb. og St.: Varmark, hvortil c. 4 Km. Tlf. 35 over Sønder Stenderup Central. Gaarden ligger c. 14 Km. fra Kolding. Ejer: *Staten*. Nuv. Skovrider: *Rudolf Georg Tychsen Wellendorf*, som tiltraadte Embedet 1. Juni 1907, er født paa Jægerpris Skovridergaard Skovlyst 20. Juli 1867 og gift med *Maria Dorteia Hansen*, født i Vamdrup Mølle 7. Maj 1873.

Matr.-Nr. 33 af Sønder Stenderup. Hartkorn 3 Tdr. 6 Skpr. 1½ Alb. Ejendomsskyld 28,000 Kr. Brandassurance for Bygningerne 17,000 Kr. Areal 38 Tdr. Ld., deraf Ager 30, Eng 5, Have og Gaardsplads 3. Gaarden er bortforpagtet til Proprietær *Christian Lauesen Frost* til Fændsbjerggaard i Sønder Stenderup. Af Agermarken drives 18½ Td. Ld. i en 8 Marksdrift: Havre, Helbrak, Frøavl af Turnips, Hvede, Byg, Havre og 2aars Græs; Resten henligger i fleraarigt Græs i Indhegning. Jordens Bonitet er stærk Lerjord paa Lerunderlag. Der holdes 1 Ko og 1 Hest. Gødningen skaffes fra Forpagterens egen Bedrift.

Skovridergaarden Stenderupstrands Skove hørte tidligere under det Haderslevske Skovdistrikt. Det nuv. Stenderup Distrikt oprettedes efter Fredslutningen 21. Decbr. 1864.

Gaarden ligger smukt i Midtskov ud til Lille Bælt. Distriktet omfatter Stenderups tre Skove og tillige Grønninghoved Strandskov, Vargaarde Skov, Svanemosen, Fovslet Skov og Drenderup Skov. Skovridergaardens Hovedb. er grundmuret med Tegltag; de 6 Avlsb. er opførte dels i Grundmur og dels i Bindingsværk.

**Gammel Aalegaard, Sønder Stenderup Sogn.** Postforb. og St.: Varmark, hvortil c. 5 Km. Gaarden ligger c. 15½ Km. fra Kolding. Ejer: *Hans Nielsen*

*Langhoff*, som overtog Gaarden 20. Jan. 1913, er født paa Ejendommen 29. Oktbr. 1886 og gift med *Karen Sofie Louise Christiansen*, født paa Hagenør 23. Jan. 1891.

Matr.-Nr. 40a m. fl. af Sønder Stenderup. Hartkorn 3 Tdr. 6 Skpr. 3 Fdkr. 1 Alb. Ejendomsskyld 32,000 Kr. Brandassurance for Bygningerne c. 16,000 Kr. Areal 36 Tdr. Ld., deraf Ager 33½, Eng 1, Have og Gaardsplads 1½. Agermarken drives i en 8 Marksdrift: Havre, Roer, Byg, Hvede, Roer, Havre og 2aars Græs. Jordens Bonitet er dyb Muld paa Lerunderlag undtagen c. 4 Tdr. Ld. Lermuld paa Lerunderlag. Der holdes 12 Køer, 10 Stkr. Ungkvæg og Kalve af rød dansk Race, 2 Heste og 1 Faar. Sidste Aar solgtes c. 20 Fedesvin.

Gammel Aalegaard er ligesom de andre Gaarde af Stenderup Skov opstaaet ved den Udlægning af Jorder, der bestemtes i en kgl. Resolution af 25. Juli 1788; denne var opnaaet ved Bøndernes Protest, da Regeringen fordrede sig Arealerne udlagte ved det Haderslevske Skovdistrikts Regulering; oprindelig laa Stenderup Skov i en Slags Fællesdrift under de store Gaarde i Sønder Stenderup. Gammel Aalegaard ejedes i sin Tid af Rasmus Jensen, hvis Svigersøn, Peter Petersen Lange, overtog Gaarden c. 1850; han døde 1864, og Enken overtog den og lod den 1877 overgaa til Sønnen, Rudolph H. Th. Vigor Louis Petersen Langhoff, der døde 1905; Enken overtog da Gaarden, som hun siden overdrog til Sønnen, den nuv. Ejer.

Gaarden laa oprindelig i Stenderup By, men udflyttedes herfra af R. Jensen til sin nuv. Plads c. 4 Km. Ø. for denne. Bygningerne er opførte i Grundmur.

**Højgaard**, Sønder Stenderup Sogn. Postforb. og St.: Varmark, hvortil c. 4 Km. Tlf. 62 over Sønder Stenderup Central. Gaarden ligger c. 15 Km. fra Kolding. Ejer: *Claus Heinrich Thomsen*, som overtog Gaarden 1. April 1906, er



Højgaard.

født i Stenderup Skov 26. Decbr. 1858 og gift med *Maren Johansen*, født i Føns paa Fyn 7. Decbr. 1862.

Matr.-Nr. 41 m. fl. af Stenderup Skov. Hartkorn 4 Tdr. 3 Skpr. 2¼ Alb. Ejendomsskyld 33,600 Kr. Brandassurance for Bygningerne c. 14,000 Kr. Areal 38¼ Td. Ld., deraf Ager 36¼, Have og Gaardsplads 1, Veje m. m. 1. Af Agermarken drives 32 Tdr. Ld. i en 7 Marksdrift: Halvbrak efter Græs, ½ Hvede ½ Byg, Blandsæd, Roer, Byg, Havre og 1½aars Græs; Resten dyrkes med Lucerne. Jordens Bonitet er dyb Muld paa Lerunderlag. Der holdes 15 Køer, 10 Stkr. Ungkvæg og Kalve af rød dansk Race blandet med Korthornsrace, 3 Heste og 2 Plage. Sidste Aar solgtes c. 40 Fedesvin.

Højgaard udparcelleredes formentlig 1807 fra de store Gaarde i Sønder Stenderup, der hørte til »Hørgaardene«; disse var fri for Hoveri mod at dyrke Hør til Kongens Klædemøller. Gaarden købtes c. 1825—30 af Peder Rasmussen, en bekendt Smugler fra Fyn, der 1836 solgte til Lass Jørgensen; han overdrog Gaarden 13. Aug. 1874 til sin Søn, Jørgen Lassen Pedersen, der solgte til den nuv. Ejer, som 1912 tilkøbte 18 Tdr. Ld.

Gaarden ligger meget smukt c. 3¼ Km. Ø. for Sønder Stenderup By. Bygningerne er væsentlig grundmurede. Markernes Overflade er jævn med svagt Fald i Ø. og V.

**Stenderup Mølle**, Sønder Stenderup Sogn. Postforb. og St.: Varmark, hvortil c. 2 Km. Tlf. 15 over Sønder Stenderup Central. Gaarden ligger c. 9 ½ Km. fra Kolding. Ejer: *Michael Lauesen Utzon*, som overtog Gaarden 4. Juni 1895. er født paa Ejendommen 29. Septbr. 1866 og gift med *Andrea Hedevig Vibepetersen*, født paa Louiselund i Herslev Sogn 29. Juli 1868.

Matr.-Nr. 46 m. fl. af Stenderup. Hartkorn 7 Skpr. 2 ¼ Alb. Ejendoms-skyld 30,000 Kr. Brandassurance for Bygningerne 61,395 Kr. (deri Mølleinventar). Areal 8 ½ Td. Ld., deraf Ager 7, Have og Gaardsplads 1, Veje ½. Af Agermarken drives 5 ½ Td. Ld. i Vekseldrift med Byg, Havre og Græs; Resten henligger med Lucerne og vedvarende Græs. Jordens Bonitet er dyb Lermuld paa Lerunderlag. Der holdes 2 Køer og 3 Heste. Sidste Aar solgtes c. 150 Fedesvin.

Stenderup Mølle's Jorder købtes 18. Jan. 1862 fra Stenderup af Michael Lauesen Utzon, der byggede Møllen; han ejede tillige Dalby Mølle og overdrog begge til sine Sønner, af hvilke Peter Heinrich Utzon, nuv. Ejers Fader, overtog Stenderup Mølle 2. Septbr. 1871.



Stenderup Mølle.

Ejendommen ligger meget smukt og med en vid Udsigt c. 2 Km. V. for Stenderup By. Bygningerne er opførte i Grundmur og bærer dels Straa-, dels Paptage. Som Hjælpedrivkraft til Møllen, der er en hollandsk Vindmølle, benyttes en Suggas-Motor. Der drives Handels- og lokalt Mølleri med en Omsætning af c. 200,000 Kr. aarligt. — Terrænet over Markerne er bølgeformet.


**Andsieg**, Hejls Sogn. Postforb. og St.: Hejls, hvortil c. 1 ½ Km. Tlf. 24 over Hejls Central. Gaarden ligger c. 16 ½ Km. fra Kolding. Ejer: *Nis Peter Krag Hansen*, som overtog Gaarden 12. Septbr. 1910, er født paa Aarø i Sønderjylland 23. Jan. 1867 og gift med *Mariane Jensen*, født paa Kragemose i Bølling Sogn 21. Marts 1865.

Matr.-Nr. 23a m. fl. af Hejls. Hartkorn 4 Tdr. 2 Skpr. 1 Fdkr. ¾ Alb. Ejendomsskyld 35,000 Kr. Brandassurance for Bygningerne 21,612 Kr. Areal 40 ½ Td. Ld., deraf Ager 37 ¼, Mose 1 ¼, Have og Gaardsplads 1 ½. Af Agermarken drives 33 ¼ Td. Ld. i en 8 Marksdrift: Blandsæd, ½ Roer ½ Staldfoder, Blandsæd, Hvede eller Rug, Roer, Havre og 2aars Græs; Resten henligger i fleraarigt Græs i Indhegning. Jordens Bonitet er dyb Lermuld paa Lerunderlag. Der holdes 16 Køer, 10 Stkr. Ungkvæg og Kalve og 1 Tyr af rød dansk Race samt 2 Heste. Sidste Aar solgtes c. 40 Fedesvin.

Andsieg hørte i sin Tid til »Hørgaardene«, der var fri for Hoveri mod Hørdyrkning. Som Ejer nævnes Poul Sørensen Andsieg, i hvis Slægts Besiddelse Gaarden havde været mindst fra Begyndelsen af det 17. Aarh.; han fik den overdraget 1801 efter sin Moder, en Søster til nuv. Ejers Tipoldefader, og han lod den c. 1820 overgaa til sin Søn, Søren Poulsen Andsieg, der c. 1864 overdrog den til sin Søn, Poul Sørensen

Andsieg; denne solgte Gaarden 5. Marts 1884 til Andreas Nissen Madsen, der overdrog den til sin Søn, Hans Andreasen Lund Madsen, 31. Oktbr. 1893; denne solgte til nuv. Ejer.

Gaarden laa oprindelig ved Hejls Kirke og blev 1801 udflyttet til c. 1½ Km. SØ.



Andsieg.

for den, hvor den ligger smukt og med en henrivende Udsigt. Bygningerne er grundmurede.

Mosen ligger c. 2 Km. V. for Gaarden og har betydeligt Rørskær. Terrænet over Markerne er let bølgeformet med jævnt Fald mod Stranden, hvor det ender i en Skrænt.

**Skovholt**, Hejls Sogn. Postforb. og St.: Hejls, hvortil c. 1½ Km. Gaarden ligger c. 15 Km. fra Kolding. Ejer: *Laue Hansen Holt*, som overtog Gaarden 29. Decbr. 1881, er født paa Ejendommen 11. Maj 1851 og gift med *Ingeborg Kristine Rudolph*, født i Hjartbro i Sønderjylland 14. April 1868.

Matr.-Nr. 16a m. fl. af Hejls. Hartkorn 4 Tdr. 3 Skpr. 2 Fdkr. ¼ Alb. Skovskyl 3 Fdkr. 2½ Alb. Ejendomsskyld 33,000 Kr. Brandassurance for Byg-



Skovholt.

ningerne 15,500 Kr., for et Fodermesterhus 2,850 Kr. Areal 46 Tdr. Ld., deraf Ager 40¼, Eng ¼, Mose 1, Skov 2½, Have og Gaardsplads 1½, Veje m. m. ½. Agermarken drives i en 8 Marksdrift: Havre, Helbrak, Hvede, ½ Byg ½ Roer. Havre og 3aars Græs. Jordens Bonitet er Lermuld paa Lerunderlag undtagen

c. 11 Tdr. Ld. dyb Muld paa Lér- og Sandunderlag. Der holdes 10 Køer, 14 Stkr. Ungkvæg og Kalve og 1 Tyr af rød dansk Race parret med Korthornsrace samt 3 Heste. Sidste Aar solgtes c. 25 Fedesvin.

Skovholt hørte ligesom de andre Gaarde af det gamle Nørre Tyrstrup Herred til de saakaldte »Hørgaarde«, der var fri for Hoveri imod at dyrke Hør til Kongens Klædemøller. Gaarden ejedes fra Slutningen af det 18. Aarh. af Hans Jessen, hvis Svigersøn, Hans Johansen Skov, fik den overdraget 3. Oktbr. 1826; dennes Svigersøn, Mikkel Hansen Holt, nuv. Ejers Fader, overtog Gaarden 5. Juli 1847.

Gaarden ligger meget smukt paa sin gamle Plads som den nordligste Gaard i Hejls By. Bygningerne er grundmurede. — Skoven ligger ved ø. Markskel. Engen, der er fortrinlig Overrislingseng, ligger umiddelbart S. for Gaarden. Terrænet over Markerne er jævnt med Undtagelse af den bølgeformede n. Del.

**Holmsminde**, Vejstrup Sogn. Postforb. og St.: Sjølund, hvortil c. 2 Km. Gaarden ligger c. 11½ Km. fra Kolding. Ejer: *Jens Nissen Holm*, som overtog Gaarden 14. Aug. 1903, er født paa Ejendommen 20. Maj 1865 og gift med *Anna Maria Christiansen*, født i Vejstrup Smedebolig 19. Aug. 1880.

Matr.-Nr. 8a m. fl. af Vejstruprød. Hartkorn 4 Tdr. 2 Skpr. 1 Fdkr. 1 Alb. Skovskyld 1 Skp. 2 Fdkr. 2¼ Alb. Ejendomsskyld 28,000 Kr. Brandassurance for Bygningerne c. 12,000 Kr. Areal 45 Tdr. Ld., deraf Ager 36, Eng 2, Mose 1, Skov 4, Have og Gaardsplads 1½, Veje m. m. ½. Af Agermarken drives 35 Tdr. Ld. i en 8 Marksdrift: Havre, ⅔ Helbrak ⅓ Roer, Hvede, Byg, Roer, Havre og 2aars Græs; Resten henligger i vedvarende Græs i Indhegning. Jordens Bonitet er dyb Lermuld paa Lerunderlag undtagen c. 1 Td. Ld. stærk Lerjord. Der holdes 10 Køer, 9 Stkr. Ungkvæg og Kalve og 1 Tyr af rød dansk Race, 2 Heste og 2 Faar. Sidste Aar solgtes c. 20 Fedesvin.

Holmsminde var i sin Tid ligesom de andre Gaarde i det gamle sønderjyske Nørre Tyrstrup Herred fri for Hoveri imod at dyrke Hør til Kongens Klædemøller. Omkring 1770—80 købtes Holmsminde af Christen Pedersen Holm, der 27. Septbr. 1827 overdrog Gaarden til sin Søn, Peder Christensen Holm, hvis Hustru af andet Ægteskab overtog den ved hans Død 2. Juni 1861 og 6. Aug. s. A. lod den overgaa til Sønnen af Mandens første Ægteskab, Nis Pedersen Holm, nuv. Ejers Fader.

Gaarden ligger c. ½ Km. Ø. for Vejstruprød By, fra hvilken den udflyttedes 1862. Bygningerne er grundmurede.

**Bulbrogaard**, Vejstrup Sogn. Postforb. og St.: Sjølund, hvortil c. 1½ Km. Gaarden ligger c. 11½ Km. fra Kolding. Ejer: *Peter Fischer*, som overtog Gaarden



Bulbrogaard.

1. April 1892, er født paa Ejendommen 17. April 1866 og gift med *Kirstine Marie Bonde*, født i Vejstruprød 14. Marts 1876.

Matr.-Nr. 10a m. fl. af Vejstruprød. Hartkorn 3 Tdr. 6 Skpr. 1 Fdkr. 1½ Alb. Skovskyld 1 Skp. 2¼ Alb. Ejendomsskyld 28,000 Kr. Brandassurance for Bygningerne 17,500 Kr. Areal 47 Tdr. Ld., deraf Ager 40, Eng 1, Mose ½, Skov 4½.



Have og Gaardsplads 1. Af Agermarken drives 33 Tdr. Ld. i en 8 Marksdrift: Havre,  $\frac{1}{2}$  Roer  $\frac{1}{2}$  Staldfoder, Blandsæd,  $\frac{1}{2}$  Rug  $\frac{1}{2}$  Frøavl (Agerhejre), Roer, Byg og 2aars Græs; Resten henligger i fleraarigt Græs i Indhegning. Jordens Bonitet er dyb Lermuld paa Lerunderlag undtagen c. 3 Tdr. Ld. moseagtig Muld paa Blaalersunderlag. Der holdes 12 Køer, 12 Stkr. Ungkvæg og Kalve af rød dansk Race, 3 Heste, 2 Plage og 6 Faar. Sidste Aar solgtes c. 30 Fedesvin og c. 70 Maanedsgriise.

Bulbrogaard hørte i sin Tid til »Hørgaardene« i det gamle Nørre Tyrstrup Herred. Som Ejer nævnes i Slutningen af det 18. Aarh. Christian Petersen Lunding, hvis Datter 1816 blev gift med Peter Fischer, der var Dannebrogsmænd, og som 29. Maj 1857 overdrog Gaarden til Sønnen, Peter Fischer; han døde 27. Aug. 1882, og Enken overtog Gaarden, som siden overdroges Sønnen, den nuv. Ejer.

Gaarden ligger meget hyggeligt med de solide og anselige Bygninger vestligst i Vejstruprød By; den flyttedes hertil fra Byens Midte 1843. Bygningerne er grundmurede.

Skoven ligger c. 1 Km. SV. for Gaarden ved Landegrænsen i Bestand af Bøg og El. Engen, der er Natureng af fortrinlig Beskaffenhed, ligger i den s. Mark.

**Skovhavegaard**, Vejstrup Sogn. Postforb. og St.: Sjølund, hvortil c. 5 Km. Gaarden ligger c. 14 Km. fra Kolding. Ejer: *Jørgen Christian Grau*, som overtog Gaarden 11. Juni 1903, er født i Koppersted i Sønderjylland 13. Juli 1875 og gift med *Anna Marie Jørgensen Bonde*, født paa Ejendommen 2. Maj 1879.



Skovhavegaard.

Matr.-Nr. 11a m. fl. af Vejstruprød. Hartkorn 4 Tdr. 2 Fdkr.  $\frac{1}{2}$  Alb. Skovskyld 2 Fdkr. 1 Alb. Ejendomsskyld 29,000 Kr. Brandassurance for Bygningerne 15,150 Kr. Areal 54 Tdr. Ld., deraf Ager 39, Eng 7, Mose 3, Skov 3, Have og Gaardsplads 1, Veje 1. Af Agermarken drives 35 Tdr. Ld. i en 7 Marksdrift: Havre,  $\frac{1}{2}$  Helbrak  $\frac{1}{2}$  Staldfoder, Hvede, Roer, Havre og 2aars Græs; Resten drives i Vekseldrift med Hundegræs til Frøavl, Rug og Blandsæd. Jordens Bonitet er Lermuld paa Lerunderlag. Der holdes 12 Køer, 14 Stkr. Ungkvæg og Kalve og 1 Tyr af rød dansk Race parret med Korthornsrace, 3 Heste, 2 Plage og 4 Faar. Sidste Aar solgtes c. 20 Fedesvin og c. 50 Maanedsgriise.

Skovhavegaard laa oprindeligt i Vejstruprød By, hvis Gaarde hørte til »Hørgaardene«, som var fri for Hoveri imod at dyrke Hør til Kongens Klædeovller. Som Ejer nævnes Hans Peter Friis, hvis Enke giftede sig med hans Broder, Simon Sørensen Friis, der 28. Febr. 1853 solgte til Jep Lauesen Bonde; han overdrog 4. Aug. 1872 Gaarden til sin Søn, Andreas Bonde, der efterfugtes af sin Svigersøn, den nuv. Ejer, der er af en gammel Slægt fra Als.

Gaarden ligger højt og med en smuk Udsigt c. 3 Km. SV. for Vejstruprød By; den udflyttedes hertil 1848 fra Byen. Bygningerne er væsentlig grundmurede.

Skoven ligger i ø. Mark. Engen ligger ved s. Markskel op til Landegrænsen.

**Sjølund Mølle**, Vejstrup Sogn. Postforb. og St.: Sjølund, hvortil c. 1 Km. Tlf. 13 over Vejstrup-Hejls Central. Gaarden ligger c. 11 Km. fra Kolding. Ejer: *Johan Peter Johansen Hviid*, som overtog Gaarden 24. Aug. 1914, er født paa Elkjærholms Mølle 26. April 1866 og gift med *Margrethe Kirstine Møller*, født paa Sønderbygaard i Sønderjylland 20. Septbr. 1877.

Matr.-Nr. 14b og 28 m. fl. af Vejstruprød og Sjølund. Hartkorn 1 Td. 3 Fdkr.  $\frac{1}{4}$  Alb. Ejendomsskyld 28,880 Kr. Brandassurance for Bygningerne 54,000 Kr. Areal 14 Tdr. Ld., deraf Ager 13, Have og Gaardsplads 1. Af Agermarken drives 11 Tdr. Ld. i Vekseldrift med Hundegræs og Blandsæd; Resten henligger i fler-aarigt Græs i Indhegning. Jordens Bonitet er stærk Lerjord paa Lerunderlag undtagen c. 3 Tdr. Ld. Lermuld paa Lerunderlag. Der holdes 4 Køer, 4 Stkr. Ungkvæg og Kalve af rød dansk Race blandet med Korthornsrace samt 4 Heste. Sidste Aar solgte c. 30 Fedesvin.

Sjølund Mølle byggedes af Peter Heinrich Utzon, der købte Grunden 1868; han bortforpagtede Møllen 1871, da han efter sin Fader overtog Stenderup Mølle, og solgte 1875 til Apotheker Christen Hansen, der 1882 solgte til M. Marcussen, af hvem Lorens Peter Petersen købte s. A.; han solgte 12. Juli 1888 til Julius Jørgensen, og denne



Sjølund Mølle.

tilkøbte Møllen 10 Tdr. Ld. 15. Marts 1899 solgte han til Morten Mortensen Møller, der døde 24. Aug. 1914, hvorefter hans Svigersøn, den nuv. Ejer, overtog Møllen, som han havde forpagtet siden Svigerfaderens Køb.

Møllen ligger smukt midtvejs mellem Vejstruprød og Sjølund By. Bygningerne er alle grundmurede. Møllen er en hollandsk Vindmølle. Tidligere benyttedes Dampmaskine som Hjelpekraft, men nuv. Ejer har indlagt Sugegasmotor. Der drives Handels- og lokalt Mølleri samt Foderstofhandel.

**Skamlingsbanke Højskole**, Vejstrup Sogn. Postforb. og St.: Sjølund, hvortil c. 2 Km. Tlf. 26 over Vejstrup Central. Gaarden ligger c. 13 Km. fra Kolding. Ejer: Højskoleforstander *Olav Nielsen Kjems*, som overtog Ejendommen 7. April 1913, er født paa Balle Friskole ved Odder 31. Maj 1880 og gift med *Marie Thomsen*, født i Kolding 28. Novbr. 1882.

Matr.-Nr. 4k m. fl. af Grønninghoved. Hartkorn 2 Tdr. 1 Skp. 3 Fdkr.  $\frac{1}{4}$  Alb. Ejendomsskyld 65,500 Kr. Brandassurance for Bygningerne 44,320 Kr. Areal 25 Tdr. Ld., deraf Ager 20, Skov  $3\frac{1}{2}$ , Have og Gaardsplads  $1\frac{1}{2}$ . Agermarken drives i en 8 Marksdrift: Havre, Roer, Byg, Rug, Roer, Havre og 2aars Græs. Jordens Bonitet er dyb Muld paa Lerunderlag. Der holdes 10 Køer, 6 Stkr.

Ungkvæg og Kalve af rød dansk Race samt 2 Heste. Sidste Aar solgtes c. 30 Fedesvin.

Skamlingsbanke Højskoles Jorder er en Parcel fra en Gaard paa c. 80 Tdr. Ld., der i sin Tid ejedes af Iver Olsen Straaerup, der overdrog den til sin Søn, Mikkel Iversen Straaerup, der igen lod den overgaa til sin Søn, Iver Straaerup; han solgte c. 1892 til P. Skov og denne 1902 til Georg Himmelstrup, der 1913 udstykkede Jorderne, hvoraf den nuv. Ejer købte Hovedparcellen.

Højskolens Bygninger, der ligger c. 20 Minutters Gang fra Skamlingsstøtten, er opførte 1903 af et Aktieselskab. Skolen er beregnet til c. 50 Elever.

**Juhlminde**, Vejstrup Sogn. Postforb. og St.: Sjølund, hvortil c. 1 Km. Gaarden ligger c. 10½ Km. fra Kolding. Ejer: *Simon Vestergaard*, som overtog Gaarden 1. Novbr. 1914, er født paa Vilhelmsminde i Sønderjylland 10. Juli 1891 og gift med *Kathrine Krogh*, født i Vejstruprød 26. Marts 1891.

Matr.-Nr. 3a m. fl. af Sjølund. Hartkorn 4 Tdr. 3 Fdkr. 1¼ Alb. Skovskyld 2 Fdkr. Ejendomsskyld 32,500 Kr. Brandassurance for Bygningerne 18,700 Kr. Areal 46 Tdr. Ld., deraf Ager 40, Eng 3, Skov 1½, Have og Gaardsplads 1½. Af Agermarken drives 38½ Td. Ld. i en 8 Marksdrift: Havre, Roer, Byg, Bland-sæd, Havre og 3aars Græs; Resten henligger i fleraarigt Græs i Indhegning. Jordens Bonitet er dyb Muld paa Lerunderlag undtagen c. 4 Tdr. Ld. lettere Muld paa Lerunderlag. Der holdes 9 Køer, 12 Stkr. Ungkvæg og Kalve og 1 Tyr af rød dansk Race, 3 Heste og 1 Plag. Sidste Aar solgtes c. 20 Fedesvin og c. 30 Maanedsgriise.

Juhlminde hørte i sin Tid til det gamle sønderjyske Nørre Tyrstrup Herred, hvis Gaarde var fri for Hoveri mod den Forpligtelse at dyrke Hør til Kongens Klædemøller. Gaarden overtoges 22. Decbr. 1817 af Nis Nissen Juhl, der overdrog den 14. Oktbr. 1861 til sin Søn, Laurits 'Nissen Juhl; han solgte 9. Decbr. 1904 til Smed Christian Bjørnshauge, af hvem den nuv. Ejers Fader, Nis Nissen Vestergaard, købte 16. Maj 1906.

Gaarden ligger paa sin gamle Plads midt i Sjølund By. Den straatækkede Hovedb. er opført i Grundmur ligesom de paptækkede Avlsb.

Skoven er fraliggende c. 6 Km. mod SØ. Engen, der er kultiveret Mose, ligger c. 1½ Km. Ø. for Gaarden.

**Olufskjær**, Vejstrup Sogn. Postforb. og St.: Sjølund, hvortil c. 2 Km. Gaarden ligger c. 9 Km. fra Kolding. Ejer: *Jørgen Petersen Straarup*, som overtog Gaarden 16. Juni 1902, er født i Grønninghoved 11. Decbr. 1853 og gift med *Maren Jørgensen Ravn*, født paa Ravnsminde i Vejstruprød 14. Aug. 1859.



Olufskjær.


Matr.-Nr. 9a m. fl. af Sjølund. Hartkorn 4 Tdr. 5 Skpr. 1¼ Alb. Ejendoms-skyld 34,000 Kr. Brandassurance for Bygningerne 22,000 Kr. Areal 50 Tdr. Ld., deraf Ager 47¼, Mose ¼, Have og Gaardsplads 2, Veje ½. Af Agermarken

drives 14¼ Td. Ld. i Vekseldrift med Blandsæd, Roer og Græs; Resten henligger i vedvarende Græs i Indhegninger og er bortlejet. Jordens Bonitet er dyb Muld paa Lerunderlag undtagen c. 3 Tdr. Ld. lettere Muld paa Lerunderlag. Der holdes 2 Køer, 14 Stkr. Ungkvæg og Kalve af rød dansk Race blandet med Korthorns-race samt 2 Heste. Sidste Aar solgtes c. 20 Fedesvin og c. 20 Maanedsgriese.

Olufskjær hørte i sin Tid til de saakaldte »Hørgaarde«, der var fri for Hoveri imod at dyrke Hør til Kongens Klædemøller. Fra Begyndelsen af det 19. Aarh. ejedes Gaarden af Ole Jacobsen Damgaard, hvis Enke giftede sig med Ole Hansen Friis; denne solgte 11. Juni 1880 Ejendommen til Erik Nissen, af hvem den nuv. Ejer købte.

Gaarden, hvis Areal har faaet sin nuv. Størrelse ved de forskellige Ejeres Jordtilkøb, ligger meget hyggeligt med de kønne og velholdte, grundmurede Bygninger omgivne af et bredt Læbælte c. 1½ Km. N. for Sjølund By. Terrænet over Markerne er jævnt med jævnt Fald i SØ.

**Dønninggaard**, Vejstrup Sogn. Postforb. og St.: Sjølund, hvortil c. 2 Km. Gaarden ligger c. 10 Km. fra Kolding. Ejer: *Frederik Højrup Jensen*, som overtog Gaarden 11. Septbr. 1913, er født i Varde 13. Juni 1878 og gift med *Anna Dorteia Work*, født paa Bæksvang i Sønderjylland 22. Novbr. 1882.



Dønninggaard.

Matr.-Nr. 11 m. fl. af Sjølund. Hartkorn 4 Tdr. 1 Skp. Ejendomsskyld 29,300 Kr. Brandassurance for Bygningerne c. 16,000 Kr., for et Aftægts hus 2,200 Kr. Areal 43½ Td. Ld., deraf Ager 40¼, Eng ¼, Mose ½, Have og Gaardsplads 2. Af Agermarken drives 36¼ Td. Ld. i en 8 Marksdrift: Havre, Helbrak, Hvede, Byg, Roer, Havre og 2aars Græs; Resten henligger i fleraarigt Græs i Indhegning. Jordens Bonitet er dyb Muld paa Lerunderlag undtagen c. 5 Tdr. Ld. lettere Muld paa Lerunderlag. Der holdes 10 Køer, 8 Stkr. Ungkvæg og Kalve af rød dansk Race samt 2 Heste. Sidste Aar solgtes c. 30 Fedesvin.

Dønninggaard udskiltes 1860 af Hans Peter Bojsen fra dennes Fædrenegaard Dortheasminde, og samtidig opførtes Bygningerne. H. P. Bojsens Datter giftede sig c. 1880 med Valentin Petersen, efter hvis Død c. 1884 Enken overtog Gaarden og c. 1886 giftede sig med Peter Clausen, der solgte til den nuv. Ejer, som indtil da ejede Øster Skovgaard i Varmark.

Gaarden, der har Navn efter et Vandløb, som løb Ø. om den, ligger meget hyggeligt c. 1½ Km. N. for Sjølund By. De straatækkede Bygninger er opførte i Grundmur.

Engen, der er fortrinlig Overrislingseng, ligger i Ø. Mark. Terrænet over Markerne er bølgeformet naar undtages 2 Tdr. Ld. i den Ø. Del, der er stærkt kuperet.

**Bakkegaard**, Vejstrup Sogn. Postforb. og St.: Sjølund, hvortil c. 2½ Km. Gaarden ligger c. 11½ Km. fra Kolding. Ejer: *Mads Jørgensen Ravn*, som overtog Gaarden 1. April 1886, er født paa Ravnsminde 28. Juni 1855 og gift med *Nicoline Christine Schmidt*, født i Sillerup i Sønderjylland 19. Septbr. 1868.

Matr.-Nr. 9a m. fl. af Vejstruprød. Hartkorn 3 Tdr. 5 Skpr. 1 Fdkr.  $\frac{1}{2}$  Alb. Ejendomsskyld 28,000 Kr. Brandassurance for Bygningerne 18,000 Kr. Areal 36 Tdr. Ld., deraf Ager 28, Eng 6, Mose  $\frac{1}{2}$ , Have og Gaardsplads  $1\frac{1}{2}$ . Agermarken drives i en 7 Marksdrift: Havre,  $\frac{1}{2}$  Helbrak  $\frac{1}{2}$  Roer,  $\frac{1}{2}$  Hvede  $\frac{1}{2}$  Blandsæd eller Byg,  $\frac{1}{2}$  Byg  $\frac{1}{2}$  Rug, Havre og 2aars Græs. Jordens Bonitet er dyb Muld paa Lerunderlag. Der holdes 10 Køer, 10 Stkr. Ungkvæg og Kalve af rød dansk Race parret med Korthornsrace samt 2 Heste. Sidste Aar solgtes c. 10 Fedesvin.

Bakkegaard hørte i sin Tid til det gamle sønderjyske Nørre Tyrstrup Herred, hvis Gaarde var fri for Hoveri mod at dyrke Hør til Kongens Klædemøller. Som Ejer nævnes fra 1820 Lauritz Jørgensen, der 1859 solgte til Ernst Lauritzen, som igen solgte til den nuv. Ejer.

Gaarden udflyttedes 1860 efter Brand fra Vejstruprød By til dens nuv. Plads c. 1 Km. Ø. for Byen. De grundmurede Bygninger er tækkede med Tegl og Straa; desuden findes en Trælade. — Engen ligger c. 2 Km. SV. for Gaarden i Fiskebækkjær.

**Sønderhave**, Taps Sogn. Postforb. og St.: Taps, hvortil c.  $1\frac{1}{2}$  Km. Tlf. 21 over Taps Central. Gaarden ligger c.  $9\frac{1}{2}$  Km. fra Kolding. Ejer: *Jørgen Peter Christian Eriksen*, som overtog Gaarden 1. April 1909, er født i Skovrup i Sønderjylland 30. Oktbr. 1876 og gift med *Maria Petrine Petersen*, født i Hyrup i Sønderjylland 27. Septbr. 1884.

Matr.-Nr. 10 m. fl. af Aastorp. Hartkorn 4 Tdr.  $\frac{1}{4}$  Alb. Ejendomsskyld 30,300 Kr. Brandassurance for Bygningerne 18,300 Kr., for et Lejehus 1,800 Kr. Areal 50 Tdr. Ld., deraf Ager  $48\frac{1}{2}$ , Have og Gaardsplads  $1\frac{1}{2}$ . Af Agermarken drives 43 Tdr. Ld. i en 8 Marksdrift: Havre, Roer, Blandsæd,  $\frac{1}{2}$  Hvede  $\frac{1}{2}$  Rug, Havre og 3aars Græs; Resten henligger i vedvarende Græs i Indhegning. Jordens Bonitet er dyb Muld paa Lerunderlag undtagen c. 3 Tdr. Ld. stærk Lerjord paa Lerunderlag. Der holdes 12 Køer, 14 Stkr. Ungkvæg og Kalve af blandet Race samt 2 Heste. Sidste Aar solgtes c. 15 Fedesvin.

Sønderhave ejedes i Midten af det 19. Aarh. af Johannes Liin, der 1893 overdrog den til Sønnen, Niels Liin; efter dennes Død overtoges Gaarden 1897 af Broderen Mathias Johansen Liin, der 1898 solgte til sin Hustrus Broder, Jens Johansen Poulsen, Morbroder til nuv. Ejer; han solgte 1905 til Peter Jørgensen Petersen, den nuv. Ejers Svigerfader.

Gaarden ligger c.  $\frac{1}{4}$  Km. S. for Aastorp By. De grundmurede Bygninger er tækkede med Straa og Tagpap.

**Søndergaard**, Taps Sogn. Postforb. og St.: Taps, hvortil c. 2 Km. Tlf. 24 over Taps Central. Gaarden ligger c. 12 Km. fra Kolding. Ejer: *Christian Danielsen*; som overtog Gaarden 28. Jan. 1915, er født i Notmark paa Als 26. Novbr. 1884.

Matr.-Nr. 5c m. fl. af Aastorp. Hartkorn 1 Td. 5 Skpr. 1 Fdkr.  $\frac{1}{2}$  Alb. Ejendomsskyld 32,500 Kr. Brandassurance for Bygningerne 12,000 Kr. Areal 30 Tdr. Ld., deraf Ager 28, Have og Gaardsplads 1, Veje m. m. 1. Af Agermarken drives 22 Tdr. Ld. i Vekseldrift med Havre, Byg, Hvede, Roer, Havre, Kartoffler og Frøavl af Kæmpegræs; Resten henligger i vedvarende Græs i Indhegning. Jordens Bonitet er Lermuld paa Lerunderlag undtagen c. 9 Tdr. Ld. lettere Muld paa blandet Underlag af Ler, Grus og Sand. Der holdes 10 Køer, 6 Stkr. Ungkvæg og Kalve og 1 Tyr af Korthornsrace samt 2 Heste. Sidste Aar solgtes 14 Fedesvin og c. 200 Maanedsgrise.

Søndergaard er opstaaet ved nuv. Ejers Fader, Propr. Jens Danielsens Sammenkøb af Jorder bl. a. fra Tingskovgaard. Den nuv. Ejer overtog Ejendommen ved Faderens Død.


Gaarden, der er opført i Grundmur, ligger c. 1 Km. S. for Taps By og c. 1 Km. N. for Landegrænsen.

**Gejlbjerggaard**, Taps Sogn. Postforb. og St.: Taps, hvortil c.  $3\frac{3}{4}$  Km. Tlf. 4 over Taps Central. Gaarden ligger c. 15 Km. fra Kolding. Ejer: *Hans Eriksen Højer*, som overtog Gaarden 1. Maj 1903, er født paa Ejendommen 6. Novbr.

1875 og gift med *Marie Kirstine Damgaard*, født paa Hørregaard i Aastorp 10. Jan. 1877.

Matr.-Nr. 4a m. fl. af Brænøre. Hartkorn 3 Tdr. 5 Skpr. 2½ Alb. Ejendoms-skyld 45,000 Kr. Brandassurance for Bygningerne 20,800 Kr. Areal 57¼ Td. Ld., deraf Ager 51¼, Eng 4, Have og Gaardsplads 2. Af Agermarken drives 49¼ Td. Ld. i en 8 Marksdrift: Havre, ½ Helbrak ½ Staldfoder, Hvede eller Rug, Roer. Byg, Havre og 2aars Græs; Resten henligger i fleraarigt Græs i Indhegning. Jordens Bonitet er Lermuld paa Lerunderlag undtagen c. 10 Tdr. Ld. lettere Muld paa Ler- og Sandunderlag. Der holdes 15 Køer, 12 Stkr. Ungkvæg og Kalve og 2 Tyre af rød dansk Race, 4 Heste og 3 Faar. Sidste Aar solgtes c. 30 Fedesvin og c. 100 Maanedsgriise.

Gejlbjerggaard var i sin Tid fri for Hoveri mod den Forpligtelse at dyrke Hør til Kongens Klædemøller. Ifølge et i Gaardens velbevarede Arkiv værende gammelt Fæstebrev, udstedt 30. April 1804 af Ammand over Haderslevhus Amt Johann



Gejlbjerggaard.

Sigesmund v. Møsling, fæstes Gaarden da af Ahrend Jensen; han overdrog 9. Maj 1845 Gaarden til Jens Hansen Krog, formentlig hans Plejesøn. Ifølge Testamente af 4. Juli 1872 fik dennes Datter Gaarden efter ham, og hun giftede sig s. A. med Falle Hansen Højer, den nuv. Ejers Fader. Den nuv. Ejer har tilkøbt 16½ Td. Ld.

Gaarden ligger meget hyggeligt med de solide velholdte Bygninger paa sin gamle Plads c. ¼ Km. S. for Brænøre By. Bygningerne er grundmurede.

Engen, der er kultiveret Mose af fortrinlig Beskaffenhed, ligger c. ½ Km. NØ. for Gaarden. Terrænet over Markerne er let bølgeformet med jævnt Fald i S., kun er den ø. Del stærkt kuperet.

**Sandersdam**, Taps Sogn. Postforb. og St.: Taps, hvortil c. 2 Km. Gaarden ligger c. 9½ Km. fra Kolding. Ejer: *Christian Andersen Wiuff*, som overtog Gaarden 1. Marts 1907, er født i Aastorp 19. Juli 1875 og gift med *Marie Kirstine Madsen*, født paa Kustrup Mølle paa Fyn 20. Aug. 1882.

Matr.-Nr. 5a og 2c m. fl. af Aastorp og Sjølund. Hartkorn 5 Tdr. 6 Skpr. 3 Fdkr. Skovskyld 2 Skpr. 1 Fdkr. ½ Alb. Ejendomsskyld 55,000 Kr. Brandassurance for Bygningerne 20,900 Kr. Areal 75 Tdr. Ld., deraf Ager 63, Eng ½, Mose ¼, Skov 8, Have og Gaardsplads 2, Veje m. m. 1¼. Af Agermarken drives 55 Tdr. Ld. i en 8 Marksdrift: Havre, Hvede, Havre, Roer, Byg eller Blandsæd, Havre og 2aars Græs; Resten henligger i vedvarende Græs i Indhegning. Jordens Bonitet er dyb Muld paa Lerunderlag undtagen c. 12 Tdr. Ld. stærk Lerjord og 4 Tdr. Ld. lettere Muld paa Lerunderlag. Der holdes 18 Køer, 18 Stkr. Ungkvæg og Kalve og 2 Tyre af rød dansk Race blandet med Kort-hornsrace, 4 Heste og 2 Plage. Sidste Aar solgtes c. 20 Fedesvin og c. 150 Maanedsgriise.

Sandersdam hørte tidligere til det gamle sønderjyske Nørre Tyrstrup Herred, hvis Gaarde var »Hørgaarde«. Gaarden var i nogle Generationer i en Slægt Hørlyks Besiddelse. Jakob Hørlyk døde 1906, og Enken overtog Ejendommen, som hun siden solgte til den nuv. Ejer, der 1912 tilkøbte 21 Tdr. Ld. fra Sjølundgaard.

Gaarden ligger paa sin gamle Plads nordligst i Aastorp By. Bygningerne er væsentlig opførte i Grundmur med Straatage. — Skoven, hvis Bestand er Eg og Gran, ligger c. 3½ Km. V. for Gaarden.

**Vonsild Præstegaard**, Vonsild Sogn. Postforb. og St.: Vonsild, hvortil c. 2 Km. Tlf. 22 over Vonsild Central. Gaarden ligger c. 4½ Km. fra Kolding. Nuv. Beneficiarius: Pastor *Albert Schack*, som overtog Embedet 12. Oktbr. 1908. er født i Ring Præstegaard 3. Marts 1849 og gift med *Louise Augusta Olivarius*, født i Roskilde 17. Aug. 1854.

Matr.-Nr. Ia m. fl. af Vonsild. Hartkorn 4 Tdr. 1 Fdkr. 1¼ Alb., Skovskyld 5 Skp. 3 Fdkr. Ejendomsskyld 33,000 Kr. Areal 57½ Td. Ld., deraf Ager 36. Skov 17½, Have og Gaardsplads 4. Gaardens 28 Tdr. Ld. er bortforpagtet til Sognefoged *Nis Juhl*, Resten af Agermarken til Husejer *Andreas Madsen*. Af Agermarken drives 28 Tdr. Ld. i en 7 Marksdrift: Blandsæd, Helbrak, Hvede. Byg eller Roer, Havre og 2aars Græs; Resten i en 7 Marksdrift: Havre, ½ Brak ½ Staldfoder, ½ Hvede ½ Roer, Roer, Blandsæd og 2aars Græs. Jordens Bonitet er Lermuld paa Lerunderlag.

Vonsild Præstegaard ligger meget hyggeligt i den v. Del af Vonsild By. Hovedb., hvis midterste Del er meget gammel, formentlig fra 1658, er opført i Grundmur med Straatag ligesom de to Sidelænger.

Skoven ligger c. 1 Km. V. for Vonsild By i Vonsild Vesterskov. I Haven findes Mindestene over flere tidligere Præster i Embedet. Præsterækken kan følges meget langt tilbage i Tiden, idet en Tavle i Kirken indeholder Oplysninger herom.

**Landlyst**, Vonsild Sogn. Postforb. og St.: Vonsild, hvortil c. 1½ Km. Tlf. 32 over Vonsild Central. Gaarden ligger c. 5½ Km. fra Kolding. Ejer: *Niels Christian Bruhn*, som overtog Gaarden 15. Marts 1912, er født paa Mik-



Landlyst.

kelsborg i Viuf 9. Jan. 1871 og gift med *Boline Kirstine Haugaard*, født paa Sandholmggaard i Hjarup 6. Oktbr. 1876.

Matr.-Nr. 31a m. fl. af Vonsild. Hartkorn 2 Tdr. 6 Skpr. 3 Fdkr. ½ Alb. Ejendomsskyld 30,000 Kr. Brandassurance for Bygningerne 17,500 Kr. Areal 38 Tdr. Ld., deraf Ager 34½, Have og Gaardsplads 1¼, Veje m. m. 2. Af Agermarken drives 33 Tdr. Ld. i en 8 Marksdrift: Havre, ½ Roer ½ Staldfoder. Blandsæd, Hvede, Roer, Havre og 2aars Græs; Resten henligger i fleraarigt Græs i

Indhegning. Jordens Bonitet er Lermuld paa Lerunderlag. Der holdes 15 Køer, 8 Stkr. Ungkvæg og Kalve og 2 Tyre af rød dansk Race samt 3 Heste. Sidste Aar solgtes c. 25 Fedesvin.

Landlyst blev 1899 af Jakob Iskov udskilt fra en større Gaard. J. Iskov solgte 1902 til Frederik Frederiksen, denne 1910 til Andreas Hansen, der 1911 solgte til Anton Jørgensen Dam, af hvem den nuv. Ejer købte.

Gaarden ligger meget hyggeligt med de kønne Bygninger c. 1½ Km. S. for Vonsild Sognekirke og umiddelbart Ø. for Kolding-Haderslev Landevej. De grundmurede Bygninger er tækkede med Skifer og Pap. Terrænet over Markerne er let bølgeformet med jævnt Fald mod Ø.

**Padholm**, Vonsild Sogn. Postforb. og St.: Vonsild, hvortil c. ½ Km. Tlf. 26 over Vonsild Central. Gaarden ligger c. 4½ Km. fra Kolding. Ejer: *Peter Poulsen Bruhn*, som overtog Gaarden 17. April 1896, er født i Seest Skov 5. Juni 1863 og gift med *Marie Kirstine Hansen*, født paa Kullykkegaard i Skanderup 19. Decbr. 1871.

Matr.-Nr. 20a m. fl. af Vonsild. Hartkorn 3 Tdr. 3 Fdkr. 2¾ Alb. Ejendoms-skyld 28,500 Kr. Brandassurance for Bygningerne c. 14,000 Kr., for et Lejehus



Padholm.

2,400 Kr. Areal 39½ Td. Ld., deraf Ager 35½, Eng ½, Mose 1½, Have og Gaardsplads 1½, Jernbane ½. Af Agermarken drives 34 Tdr. Ld. i en 7 Marksdrift: Havre, Roer, Byg, Hvede, Roer, Havre og Græs; Resten henligger i vedvarende Græs i Indhegning. Jordens Bonitet er Lermuld paa Lerunderlag. Der holdes 10 Køer, 14 Stkr. Ungkvæg og Kalve og 1 Tyr af blandet rød dansk Race samt 4 Heste. Sidste Aar solgtes c. 20 Fedesvin.

Padholm har været en selvstændig Gaard og hørte til »Hørgaardene« i det gamle sønderjyske Nørre Tyrstrup Herred. Indtil Midten af det 19. Aarh. ejedes Gaarden af Mads Thomsen Kjær, hvis Efterfølger var Sønnen, Thomas Madsen Kjær, der mageskiftede med den nuv. Ejer med en mindre Gaard i Seest.

Gaarden ligger hyggeligt med de anselige og velholdte Bygninger paa sin gamle Plads c. ½ Km. S. for Vonsild Sognekirke. De grundmurede Bygningerne er tækkede med Cementsten og Pap; desuden findes en Trælade. Gaardens faste Maskiner drives ved Electricitet fra Vonsild Værk, der tillige leverer Lys til alle Bygningerne.

Engen, der er fortrinlig Overrislingseng, ligger ved s. Markskel. Terrænet over Markerne er let bølgeformet med svagt Fald mod Ø.

**Fredensborg**, Vonsild Sogn. Postforb.: Vonsild, og St.: Hoppeshuse, hvortil c. 1½ Km. Tlf. 10 over Vonsild Central. Gaarden ligger c. 7 Km. fra Kolding. Ejer: *Peter Edvard Dinesen*, som overtog Gaarden 2. Septbr. 1911, er født paa Ejendommen 27. Juli 1884 og gift med *Marie Christensen Hauge*, født i Aale Præstegaard 4. April 1886.

Matr.-Nr. 23 m. fl. af Vonsild. Hartkorn 3 Tdr. 5 Skpr. 1 Fdkr. 1¼ Alb.



Ejendomsskyld 30,000 Kr. Brandassurance for Bygningerne 17,000 Kr. Areal 58 Tdr. Ld., deraf Ager 56, Mose  $\frac{1}{2}$ , Have og Gaardsplads 2, Veje m. m.  $\frac{1}{2}$ .



Fredensborg.

Af Agermarken drives 51 Tdr. Ld. i en 7 Marksdrift: Havre, Roer, Byg, Hvede, Roer, Havre og Græs. Resten henligger i vedvarende Græs i Indhegning. Jordens Bonitet er Lermuld paa Lerunderlag undtagen c. 2 Tdr. Ld. lettere Muld paa Grusunderlag. Der holdes 12 Køer, 18 Stkr. Ungkvæg og Kalve og 2 Tyre af rød dansk Race, 4 Heste, 2 Plage og Føl samt 2 Faar. Sidste Aar solgtes c. 50 Fedesvin og c. 100 Maanedsgriise.

Fredensborg's Jorder købtes 28. Septbr. 1827 af Andreas Lauritzen Geltzer fra Paulinesminde i Vonsild; han overdrog 1864 Ejendommen til sin Søn, Johannes Andreassen Geltzer, hvis Enke 14. Marts 1867 giftede sig med Jens Larsen Kyed, der 4. Septbr. s. A. solgte til Lauritz Nissen Iversen; han solgte 18. Juli 1874 til Lars Dinesen, nuv. Ejers Fader.

Gaardens Bygninger er opførte c. 3 Km. SV. for Vonsild Kirke; de ligger hyggeligt og er grundmuredé undtagen en Trælade.

**Johannober**, Vonsild Sogn. Postforb. og St.: Vonsild, hvortil c.  $3\frac{1}{2}$  Km. Gaarden ligger c.  $7\frac{1}{2}$  Km. fra Kolding. Ejer: *Erik Nissen Hundevad*, som over-



Johannober.

tog Gaarden 1. Jan. 1904, er født paa Ejendommen 20. Juli 1876 og gift med *Anna Elisabeth Hansen-Grøn*, født i Vonsild 31. Juli 1885.

Matr.-Nr. 32a m. fl. af Vonsild. Hartkorn 2 Tdr. 5 Skpr. 2 Fdkr. 1 Alb. Skovskylld 1 Fdkr. 1¼ Alb. Ejendomsskylld 28,000 Kr. Brandassurance for Bygningerne c. 18,000 Kr. Areal 45 Tdr. Ld., deraf Ager 36¼, Eng 5, Mose ¼, Skov 2, Have og Gaardsplads 1½. Af Agermarken drives 26¼ Td. Ld. i en 7 Marksdrift: Havre, ½ Helbrak ½ Staldfoder, ½ Hvede ½ Rug, ½ Byg ½ Roer, Havre og 2aars Græs; Resten henligger i vedvarende Græs. Jordens Bonitet er god Muld paa Grus- og Sandunderlag undtagen c. 5 Tdr. Ld. Lermuld paa Lerunderlag. Der holdes 12 Køer, 20 Stkr. Ungkvæg og Kalve og 1 Tyr af rød dansk Race samt 2 Heste. Sidste Aar solgtes 4 Fedesvin.

Johannober hørte i sin Tid ligesom de andre Gaarde i det gamle sønderjyske Nørre Tyrstrup Herred til de saakaldte »Hørgaarde«. I Midten af det 18. Aarh. nævnes Peter Simonsen som Ejer; han overdrog 26. Jan. 1796 Gaarden til sin Søn, Simon Petersen, efter hvis Død Datteren, der var gift med Jørgen Willadsen Hundevad, overtog Ejendommen; denne overgik 11. Aug. 1856 til Sønnen, Villads Jørgensen Hundevad, den nuv. Ejers Fader.

Gaarden ligger hyggeligt og omgivet af Skov c. 3½ Km. S. for Vonsild Kirke; den har Navn efter det saakaldte »Kaadnersted«, »Johannober«, som Simon Petersen 15. Febr. 1802 købte til denne. Bygningerne er grundmurede og bærer Tage af Tegl og Tagpap. Gaardens faste Maskiner drives ved Petroleumsmotor.

Skoven er fraliggende c. 1 Km. mod N. i Bestand af Bøg og Gran. Engen, der er Natureng, ligger ved ø. Markskel. Jordens Overflade er bølgeformet med jævnt Fald i Ø.

**Hoppeshave**, Vonsild Sogn. Postforb.: Vonsild, og St.: Hoppeshuse, hvortil c. 1 Km. Tlf. 4 over Fovslet Central. Gaarden ligger c. 7½ Km. fra Kolding. Ejer: *OveHeide-Jørgensen*, som overtog Gaarden 12. Novbr. 1906, er født paa



Hoppeshave.

Billeshave 20. Novbr. 1879 og gift med *Mette Kirstine Skov*, født i Vonsild 8. Marts 1884.

Matr.-Nr. 1d af Vonsild. Hartkorn 4 Tdr. 7 Skpr. 3 Fdkr. ¼ Alb. Ejendomsskylld 48,000 Kr. Brandassurance for Bygningerne c. 25,500 Kr. Areal 75 Tdr. Ld., deraf Ager 72½, Have og Gaardsplads 2, Veje m. m. ½. Af Agermarken drives 62½ Td. Ld. i en 6 Marksdrift: Havre, ½ Staldfoder ½ Roer, Hvede, Roer, Byg eller Havre og Græs; Resten henligger i fleraarigt Græs i Indhegning. Jordens Bonitet er Lermuld paa Lerunderlag undtagen c. 5 Tdr. Ld. moseagtig Muld paa Blaalersunderlag. Der holdes 18 Køer, 16 Stkr. Ungkvæg og Kalve og 2 Tyre af rød dansk Race, 4 Heste og 4 Plage og Føl. Sidste Aar solgtes c. 40 Fedesvin og c. 100 Maanedsgrise.

Hoppeshave hørte til Vonsild Præstekald, indtil den blev solgt ved Auktion 20. Marts 1867 til Peder Poulsen, der 10. April 1890 solgte til Rasmus Nielsen; denne mageskiftede 15. Maj 1892 med Johan Gerhard Jørgensen, der døde 20. Juli s. A., og hvis Enke da overtog Gaarden, som hun siden overdrog til Sønnen, den nuv. Ejer, der havde bestyret den fra 1898.

Gaarden er grundmuret og ligger hyggeligt med de anselige og velholdte Bygninger c. 3 $\frac{1}{2}$  Km. SV. for Vonsild Kirke. Terrænet over Markerne er let bølgeformet, dog jævnt ved Svanemosen i V.

**Rodegaard**, Ødis Sogn. Postforb. og St.: Ødis, hvortil c. 2 Km. Gaarden ligger c. 15 Km. fra Kolding. Ejer: Proprietær S. P. *Hauø* til Kajbjerggaard.

Matr.-Nr. 13 af Ødis. Hartkorn 3 Tdr. 5 Skpr. 2 Fdkr. Ejendomsskyld 34,600 Kr. Brandassurance for Bygningerne 15,500 Kr. Areal 53 Tdr. Ld., deraf Ager 51, Have og Gaardsplads 2. Af Agermarken drives 36 Tdr. Ld. i en 6 Marksdrift; Resten henligger i vedvarende Græs. Jordens Bonitet er Muld paa Lerunderlag. Der holdes 20 Køer og 1 Tyr af rød dansk Race, 2 Heste og 2 Plage. Sidste Aar solgtes c. 300 Maanedsgriise.

**Kaathsgaard**, Ødis Sogn. Postforb. og St.: Fovslet, hvortil c. 2 Km. Gaarden ligger c. 11 $\frac{1}{2}$  Km. fra Kolding. Ejer: *Anton Harald Viuff*, som overtog Gaarden 15. Maj 1913, er født paa Munkensdam i Seest Sogn 8. Juni 1879 og gift med *Else Marie Hjort*, født i Lejrskov Sogn 5. Jan. 1887.

Matr.-Nr. 27 m. fl. af Ødis. Hartkorn 2 Tdr. 7 Skpr. 2 Fdkr. 1 Alb. Ejen-



Kaathsgaard.

domsskyld 28,500 Kr. Brandassurance for Bygningerne c. 17,000 Kr. Areal 45 Tdr. Ld., deraf Ager 43 $\frac{1}{2}$ , Eng  $\frac{1}{4}$ , Mose  $\frac{1}{4}$ , Have og Gaardsplads 1. Af Agermarken drives 39 $\frac{1}{2}$  Td. Ld. i en 8 Marksdrift: Havre,  $\frac{1}{2}$  Brak  $\frac{1}{2}$  Staldfoder,  $\frac{1}{2}$  Hvede  $\frac{1}{2}$  Roer, Blandsæd eller Byg, Roer, Havre og 2aars Græs; Resten henligger i fleraarigt Græs i Indhegning. Jordens Bonitet er Lermuld paa Lerunderlag undtagen c. 4 Tdr. Ld. lettere Muld paa Grusunderlag. Der holdes 12 Køer, 10 Stkr. Ungkvæg og Kalve og 1 Tyr af rød dansk Race samt 3 Heste. Sidste Aar solgtes c. 30 Fedesvin.

Kaathsgaard hørte til de saakaldte »Hørgaarde« i det gamle sønderjyske Nørre Tyrstrup Herred. Den har formentlig været selvstændig Gaard. Hans Kaath opførte de nustaaende Bygninger i 1860erne og solgte Ejendommen til From, der 1872 solgte til Peter Lund, der tilkøbte 10 Tdr. Ld., og hvis Søn, Jørgen Lund, efter ham overtog Gaarden; han solgte til nuv. Ejer.

Gaarden ligger hyggeligt c. 2 Km. fra Ødis By og er grundmuret. — Engen ligger i den v. Mark og er en fortrinlig Natureng. Terrænet over Markerne er let bølgeformet med jævnt Fald i S.

**Troldholm**, Ødis Sogn. Postforb. og St.: Fovslet, hvortil c. 1 $\frac{1}{2}$  Km. Gaarden ligger c. 10 Km. fra Kolding. Ejer: *Christian Eskildsen Hjort*, som overtog Gaarden 1. Marts 1884, er født paa Favervraa Mark i Sønderjylland 4. Marts 1856 og gift med *Anna Kathrine Jørgensen*, født i Bastrup ved Vamdrup 29. Juli 1859.

Matr.-Nr. 26 m. fl. af Fovslet. Hartkorn 2 Tdr. 7 Skpr. 2¼ Alb. Ejendoms-skyld 30,000 Kr. Brandassurance for Bygningerne 11,150 Kr. Areal 43 Tdr. Ld., deraf Ager 38½, Mose 3, Have og Gaardsplads 1½. Agermarken drives i en 8 Marksdrift: Havre, Helbrak, Hvede, Roer, Byg, Havre og 2aars Græs. Jordens Bonitet er dels Lermuld, dels lettere Muld, alt paa Lerunderlag. Der holdes 10 Køer, 12 Stkr. Ungkvæg og Kalve og 1 Tyr af blandet Korthornsrace samt 4 Heste. Sidste Aar solgtes c. 40 Fedesvin.

Troldholm ejedes fra Midten af det 19. Aarh. af Mikkel Eriksen Damgaard, hvis Enke solgte ved Mageskifte til Mads Dons; efter hans Død overtoges Ejendommen af Enken, der solgte til nuv. Ejer.

Gaarden ligger paa sin gamle Plads c. 2 Km. Ø. for Fovslet Hovedgaard og er grundmuret.

**Gammeleje**, Ødis Sogn. Postforb. og St.: Ødis Bramdrup, hvortil c. 1 Km. Tlf. 46 over Ødis Central. Gaarden ligger c. 15 Km. fra Kolding. Ejer: *Hans Nissen*, som overtog Gaarden 21. Marts 1890, er født paa Ejendommen 31. Oktbr. 1867 og gift med *Mette Marie Thomsen*, født i Ødis Bramdrup 1872.



Gammeleje.

Matr.-Nr. 13a m. fl. af Bramdrup. Hartkorn 3 Tdr. 7 Skpr. 1 Fdkr. 2 Alb. Skovskylt 2 Skp. 2¼ Alb. Ejendomsskyld 30,500 Kr. Brandassurance for Bygningerne 17,300 Kr. Areal 73 Tdr. Ld., deraf Ager 49¼, Eng 14, Mose 1, Skov 6, Have og Gaardsplads 1, Veje m. m. 1¼. Agermarken drives i en 8 Marksdrift: Havre, Roer, Byg eller Blandsæd, Rug, Havre og 3aars Græs. Jordens Bonitet er dyb lettere Muld paa Grusunderlag undtagen c. 10 Tdr. Ld. Lermuld paa Lerunderlag. Der holdes 10 Køer, 16 Stkr. Ungkvæg og Kalve og 2 Tyre af rød dansk Race, 3 Heste og 2 Plage. Sidste Aar solgtes c. 20 Fedesvin og c. 70 Maanedsgriise.

Gammeleje hørte til »Hørgaardene« i det gamle Sønderjyske Nørre Tyrstrup Herred. Som Ejer nævnes c. 1740 Hans Nissen, der overdrog Ejendommen til sin Søn, Peter Nissen Schnell, der giftede sig 21. Juni 1794 og 16. Juli 1821 lod Gaarden overgaa til sin Søn, Hans Nissen; dennes Søn, Peter Nissen, overtog Gaarden ved Faderens Død 1859 og giftede sig 1863; han døde 21. Aug. 1887, og Enken der døde 21. Marts 1890, overtog Gaarden; deres Søn, er den nuv. Ejer.

Gaarden ligger hyggeligt paa sin gamle Plads omtrent midt i Ødis Bramdrup By. Den cementstenstækkede Hovedb. er grundmuret ligesom de straatækkede Avlsb.

Skoven ligger midt i den ø. Mark i Bestand af Bøg, Birk og Gran. Engen ligger ved s. Markskel ved Landegrænsen og er kultiveret Eng.

**Stjernegaard**, Ødis Sogn. Postforb. og St.: Ødis Bramdrup, hvortil c. 1 Km. Gaarden ligger c. 15 Km. fra Kolding. Ejer: *Therkild Peter Lindskov*, som over-

tog Gaarden 1. Maj 1895, er født paa Højrupgaard i Seest Skov 27. Novbr. 1869 og gift med *Marie Kirstine Lindskov*, født i Vonsild 20. Decbr. 1871.

Matr.-Nr. 17 m. fl. af Bramdrup. Hartkorn 3 Tdr. 4 Skpr. 2½ Alb. Ejendoms-skyld 34,800 Kr. Brandassurance for Bygningerne c. 17,000 Kr. Areal 63 Tdr. Ld., deraf Ager 53½, Eng 5, Mose 1½, Have og Gaardsplads 1, Veje m. m. 2. Af Agermarken drives 47½ Td. Ld. i en 8 Marksdrift: Havre, Helbrak, Rug, Roer, Byg, Havre og 2aars Græs; Resten henligger i vedvarende Græs i Indhegning. Jordens Bonitet er dyb lettere Muld paa Grusunderlag undtagen c. 4 Tdr. Ld. Lermuld paa Lerunderlag. Der holdes 12 Køer, 16 Stkr. Ungkvæg og Kalve af rød dansk Race, 3 Heste, 2 Plage og 1 Faar. Sidste Aar solgtes 18 Fedesvin og c. 40 Maanedsgriise.

Stjernegaard overtoges c. 1830 af den senere Sognefoged Christian Hansen, der overdrog den til sin Søn, Nicolai Hansen, 24. Juni 1861; denne, der blev Sognefoged og Dannebrogsmænd, døde i Oktbr. 1912 efter 1895 at have solgt Gaarden til den nuv. Ejer.

Gaarden ligger paa sin gamle Plads i den v. Del af Ødis Bramdrup By. Bygningerne er opførte i Grundmur med Straatage. — Engen, der er Overrislingseng, ligger ved nv. Markskel.

**Petersborg Mølle**, Ødis Sogn. Postforb. og St.: Ødis Bramdrup, hvortil c. 1½ Km. Tlf. 16 over Ødis Central. Gaarden ligger c. 15 Km. fra Kolding. Ejer: *Jens Christensen*, som overtog Gaarden 1. Jan. 1911, er født paa Starup Mark



Petersborg Mølle.

12. Maj 1867 og gift med *Johanne Cathrine Olsen Daugaard*, født i Starup 9. Aug. 1868.

Matr.-Nr. 4b m. fl. af Bramdrup. Hartkorn 1 Td. 5 Skpr. 1½ Alb. Ejendoms-skyld 32,000 Kr. Brandassurance for Bygningerne 36,800 Kr. (deri Mølleinventar). Areal 22 Tdr. Ld., deraf Ager 20½, Have og Gaardsplads 1, Veje ½. Agermarken drives i en 4 Marksdrift: Havre, Roer, Havre og Græs. Jordens Bonitet er lettere Muld paa blandet Underlag af Grus, Ler og Sand. Der holdes 8 Køer, 7 Stkr. Ungkvæg og Kalve af rød dansk Race blandet med Korthornsrace samt 2 Heste. Sidste Aar solgtes c. 50 Fedesvin.

Petersborg Mølle byggedes af Ejeren af Store Staver (senere Petersborg), Jørgen Conradsen, paa sin Mark; han flyttede den c. 1860 til sin nuv. Plads og overdrog den 24. Oktbr. 1867 til sin Søn, Hans Jørgensen, der tilkøbte c. 8 Tdr. Ld.; han solgte 1903 til Christian Peter Henningsen og denne 1911 til nuv. Ejer, der fra 1895 havde ejet Vindelev Mølle i Nørvang Herred.

Møllen ligger hyggeligt i det smukke Terræn c. ½ Km Ø. for Ødis Bramdrup By. De grundmurede Bygninger bærer Tage af Cementsten og Pap. Som Hjælpekraft til

Vindmøllen benyttes Dampkraft, anlagt af Hans Jørgensen. Der drives lokalt Mølleri samt Korn- og Foderstofhandel. — Terrænet over Markerne er bølgeformet med jævn Stigning fra Byen.

**Bondegaardsminde, Ødis Sogn.** Postforb. og St.: Ødis Bramdrup, hvortil c. ½ Km. Gaarden ligger c. 15 Km. fra Kolding. Ejer: *Andreas Christensen Dahl*, som overtog Gaarden 6. Oktbr. 1894, er født paa Ejendommen 14. April 1868 og gift med *Lovise Kristine Hansine Svendsen*, født i Kobbersted i Sønderjylland 18. April 1869.

Matr.-Nr. 10a m. fl. af Bramdrup. Hartkorn c. 2 Tdr. 7 Skpr. 2 Fdkr. 1 Alb. Ejendomsskyld 34,000 Kr. Brandassurance for Bygningerne 19,000 Kr. Areal 54 Tdr. Ld., deraf Ager 46, Eng 4, Mose 2, Skov ½, Have og Gaardsplads 1½. Af Agermarken drives 43 Tdr. Ld. i en 6 Marksdrift: Havre, ½ Roer ½ Rug, Blandsæd, Havre og 2aars Græs; Resten henligger i fleraarigt Græs i Indhegning. Jordens Bonitet er dyb, lettere Muld paa Grusunderlag undtagen c. 10 Tdr. Ld. Lermuld paa Lerunderlag. Der holdes 12 Køer, 12 Stkr. Ungkvæg og Kalve og 1 Tyr af rød dansk Race blandet med Korhornsrace, 3 Heste og 2 Plage. Sidste Aar solgtes c. 30 Fedesvin.

Bondegaardsminde's Jorder bestaar af en Del af Arealet fra en mindre Gaard, som overtoges efter Faderen af Anders Petersen Bondegaard, der tillige 20. Juli



Bondegaardsminde.

1840 købte Hovedlodden af den nuv. Gaard. A. P. Bondegaards Svigersøn, Christen Madsen Dahl, nuv. Ejers Fader, overtog Ejendommen 28. Marts 1867.

Gaarden ligger meget hyggeligt nordligst i Bramdrup By, hvor den opførtes af A. P. Bondegaard. Bygningerne er væsentlig grundmurede. Hovedb. er tækket med Tegl, Avlsb. med Straa.

Skoven ligger i ø. Mark i Bestand af Eg og Bøg. Engen ligger ved Skoven og er kultiveret Lavmose. Terrænet over Markerne er jævnt med jævnt Fald i S.

**Staveled, Ødis Sogn.** Postforb. og St.: Vamdrup, hvortil c. 3½ Km. Gaarden ligger c. 18½ Km. fra Kolding. Ejer: *Asmus Madsen*, som overtog Gaarden 1 Decbr. 1914, er født i Kassø i Sønderjylland 5. Oktbr. 1887.

Matr.-Nr. 11c m. fl. af Bramdrup. Hartkorn 3 Tdr. 2 Skpr. 1 Fdkr. 1¼ Alb. Ejendomsskyld 28,000 Kr. Brandassurance for Bygningerne c. 14,700 Kr. Areal 58½ Td. Ld., deraf Ager 55½, Mose ½, Have og Gaardsplads 1½, Veje m. m. 1. Af Agermarken drives 37½ Td. Ld. i en 7 Marksdrift: Havre, Roer, Rug, Byg, Roer, Havre og Græs; Resten henligger i fleraarigt Græs i Indhegning. Jordens Bonitet er god Muld paa Kvæg- og Grusunderlag. Der holdes 14 Køer, 24 Stkr. Ungkvæg og Kalve og 2 Tyre af rød dansk Race blandet med Korhornsrace, 3 Heste og 2 Plage. Sidste Aar solgtes c. 25 Fedesvin.

Staveled overdroges 11. Aug. 1845 til Hans Peder Iversen Danielsen; hans Datter giftede sig 12. Febr. 1875 med Thomas Mortensen, der 11. Juli 1904 solgte til Jes Jørgen Madsen; han døde 1914, og Broderen, den nuv. Ejer, overtog da Gaarden. Gaarden ligger paa sin gamle Plads c. 5 Km. NV. for Ødis Bramdrup By og er opført i Grundmur.

**Dalshøj, Ødis Sogn.** Postforb.: Vamdrup, og St.: Ødis Bramdrup, hvortil c. 3 ½ Km. Gaarden ligger c. 18 ½ Km. fra Kolding. Ejer: *Rasmus Hansen Nielsen*, som overtog Gaarden 1. Novbr. 1913, er født paa Strømggaard i Sønderjylland 14. Oktbr. 1886 og gift med *Anna Pedersen*, født paa Grønkjærgaard i Vester Nebel 12. April 1892.

Matr.-Nr. 31 m. fl. af Ødis Bramdrup. Hartkorn c. 4 Tdr. 7 Skpr. Ejendomsskyld 50,000 Kr. Brandassurance for Bygningerne 24,000 Kr. Areal 95 ½ Td. Ld., deraf Ager 93 ½, Have og Gaardsplads 1 ½, Mergelgrave ½. Af Agermarken drives 68 ½ Td. Ld. i en 6 Marksdrift: Havre, Hvede, Frøavl af Kæmpegræs, Roer, Byg og Græs; Resten henligger i vedvarende Græs i Indhegning. Jordens Bonitet er Lermuld paa Lerunderlag undtagen c. 10 Tdr. Ld. dyb Muld paa Kvægenderlag. Der holdes 25 Køer, 22 Stkr. Ungkvæg og Kalve og 2 Tyre af rød dansk Race parret med Korthornsrace, 5 Heste og 2 Plage. Sidste Aar solgtes c. 40 Fedesvin.



Dalshøj.

Dalshøj blev 1863 udskilt fra en større Gaard i Ødis Bramdrup og overdroges en Søn fra denne, Søren Nissen Dall Hardt, der 1897 overdrog Gaarden til sin Søn, Hans Dall Hardt; han solgte 1. April 1903 til Niels Hansen Nielsen, nuv. Ejers Fader. Nuv. Ejer købte 1914 Peter Nicolajsen Petersens Gaard i Ødis Bramdrup, men frasolgte straks c. 22 Tdr. Ld. Denne Gaard drives ved en Bestyrer.

Gaarden ligger hyggeligt med de anselige og solide, grundmurede Bygninger c. 1 Km. fra Landsgrænsen. Gaardens faste Maskiner drives ved Petroleumsmotor. — Terrænet over Markerne er jævnt over 10 Tdr. Ld. i NV., men ellers let bølgeformet.

**Søndergaard, Ødis Sogn.** Postforb. og St.: Ødis Bramdrup, hvortil c. 1 ½ Km. Gaarden ligger c. 15 Km. fra Kolding. Ejer: *Anton Jørgen Jensen*, som overtog Gaarden 17. April 1889, er født i Soed i Sønderjylland 24. Decbr. 1858 og gift med *Maren Petersen-Ravn*, født i Fløjbjerg 8. Febr. 1866.

Matr.-Nr. 4 af Drenderup. Hartkorn 3 Tdr. 1 ¼ Alb. Ejendomsskyld 31,000 Kr. Brandassurance for Bygningerne 23,000 Kr. Areal 53 Tdr. Ld., deraf Ager 49 ½, Eng 1 ½, Have og Gaardsplads 1 ½, Veje m. m. ½. Af Agermarken drives 45 ½ Td. Ld. i en 8 Marksdrift: Havre, ½ Helbrak ½ Staldfoder, ½ Rug ½ Byg, Roer, Blandsæd, Havre og 2aars Græs; Resten henligger i fleraarigt Græs i Indhegning. Jordens Bonitet er dyb, lettere Muld paa Grus- og Sandunderlag

undtagen c. 2 Tdr. Ld. Lermuld paa Lerunderlag. Der holdes 14 Køer, 10 Stkr. Ungkvæg og Kalve og 1 Tyr af rød dansk Race samt 3 Heste. Sidste Aar solgtes 26 Fedesvin.



Søndergaard.

Søndergaard er formentlig udskilt fra Drenderupgaard, der var Krongods, og da af Staten solgt til Henrik Jørgensen, der ejede en mindre Gaard; hans Datter blev 1836 gift med Frantz Larsen, og deres Datter blev 27. April 1866 gift med Christoffer Fisker, der solgte til nuv. Ejer.

Gaarden ligger hyggeligt paa sin gamle Plads c.  $\frac{1}{2}$  Km. SV. for Drenderupgaard. De grundmurede Bygninger er tækkede med Cementsten og Straa.

Engen ligger i nv. Hjørne af Marken og er kultiveret Eng af god Beskaffenhed. Terrænet over Markerne er jævnt med svagt Fald i S.

**Langvadgaard**, Ødis Sogn. Postforb.: Vamdrup, og St.: Ødis, hvortil c.  $1\frac{1}{2}$  Km. Gaarden ligger c. 15 Km. fra Kolding. Ejer: *Iver Johansen Schmidt*, som overtog Gaarden 1. Septbr. 1907, er født i Ødis 31. Decbr. 1868 og gift med *Berthe Kathrine Søndergaard*, født i Ørding paa Mors 10. April 1878.

Matr.-Nr. 9 m. fl. af Drenderup. Hartkorn 3 Tdr. 1 Skp. 1 Fdkr.  $2\frac{1}{4}$  Alb. Ejendomsskyld 34,000 Kr. Brandassurance for Bygningerne 19,000 Kr. Areal



Langvadgaard.

38 Tdr. Ld., deraf Ager  $36\frac{1}{2}$ , Have og Gaardsplads  $1\frac{1}{2}$ . Af Agermarken drives  $28\frac{1}{2}$  Td. Ld. i en 7 Marksdrift: Hvede, Byg, Roer, Blandsæd, Byg, Havre og Græs; Resten henligger i fleraarigt Græs i Indhegning. Jordens Bonitet er dyb



Muld paa Lerunderlag undtagen c. 8 Tdr. Ld. lettere, dyb og tørveagtig Muld paa Grus- og Lerunderlag. Der holdes 13 Køer, 16 Stkr. Ungkvæg og Kalve og 1 Tyr af rød dansk Race, 3 Heste og 2 Plage. Sidste Aar solgtes c. 35 Fedesvin.

Langvadgaard er opstaaet ved at Christen Langvad først i det 19. Aarh. købte et lille Sted og siden c. 28 Tdr. Ld. fra Drenderupgaard; paa disse Jorder opførte han Langvadgaards Bygninger; c. 1842 overdrog han Ejendommen til sin Søn, Peter Langvad, der c. 1883 solgte til Lærer Pors; denne solgte 1887 til Jens Nørgaard, af hvem Johannes Hansen købte 1905; af ham har den nuv. Ejer købt.

Gaarden ligger meget hyggeligt umiddelbart S. for Drenderup Skov c. 1 Km. V. for Ødis Kirke. Den straatækkede Hovedb. er opført i Grundmur ligesom de paptækkede Avlsb. Gaardens faste Maskiner drives ved Vindmotor. — Markernes Overflade er overvejende jævn med jævnt Fald mod S.

**Lille Stave**, Ødis Sogn. Postforb. og St.: Vamdrup, hvortil c. 3½ Km. Gaarden ligger c. 18½ Km. fra Kolding. Ejer: *Lauritz Frederik Nielsen Due*, som overtog Gaarden 21. Oktbr. 1913, er født i Vester Gjesten 2. Marts 1877 og gift med *Maren Christine Christensen*, født i Tved i Dalby Sogn 3. Marts 1877.

Matr.-Nr. 5a m. fl. af Drenderup. Hartkorn 1 Td. 1 Skp. 1 Alb. Ejendoms-skyld 28,500 Kr. Brandassurance for Bygningerne c. 20,000 Kr. Areal 56 Tdr. Ld., deraf Ager 53½, Have og Gaardsplads 1½, Veje m. m. 1. Af Agermarken drives 44½ Td. Ld. i Vekseldrift med Roer, Blandsæd eller Byg, Rug og 2aars Græs; Resten henligger i vedvarende Græs i Indhegning. Jordens Bonitet er god Muld



Lille Stave.

paa Grus- og Kvægunderlag. Der holdes 10 Køer, 20 Stkr. Ungkvæg og Kalve af rød dansk Race blandet med Korthorsrace samt 4 Heste. Sidste Aar solgtes c. 20 Fedesvin og c. 30 Maanedsgrise.

Lille Stave hørte i sin Tid til »Hørgaardene« i det gamle Sønderjyske Nørre Tyrstrup Herred. Fra Begyndelsen af det 19. Aarh. ejedes Gaarden af Niels Schausen, der c. 1858 overdrog den til sin Søn, Niels Hansen Schausen; han solgte til P. Holm. Derefter følger flere Ejere. P. Lunderup solgte 1898 til P. Nielsen, af hvem Løjtnant Kryger købte i 1900; han solgte 1908 Ejendommen til S. P. Madsen, denne 1911 efter Brand til H. P. Jørgensen, der solgte til Peter Thomsen Holm 1912; hans Efterfølger var fra 1913 Chr. Poulsen Schmidt, af hvem den nuv. Ejer købte.

Gaarden ligger hyggeligt med de solide, anselige og grundmurede Bygninger langs Ødis-Vamdrup Landevej c. 3 Km. Ø. for Vamdrup. Terrænet over Markerne, hvis Areal før H. P. Jørgensens Frasalg var 39 Tdr. Ld. større, er jævnt med Fald i V. og N.

**Grændseminde**, Ødis Sogn. Postforb.: Vamdrup, og St.: Ødis, hvortil c. 3 Km. Tlf. 6 over Hjarup Central. Gaarden ligger c. 11½ Km. fra Kolding. Ejer: *Niels Christian Sindberg*, som overtog Gaarden 18. Septbr. 1906, er født i Lille Klovtoft i Sønderjylland 28. April 1858 og gift med *Bodil Jensen*, født i Ødis 18. Juni 1855.

Matr.-Nr. 59a m. fl. af Ødis. Hartkorn 4 Tdr. 1 Skp. Ejendomsskyld 45,500 Kr.

Brandassurance for Bygningerne 24,000 Kr. Areal 76 Tdr. Ld., deraf Ager 70, Skov 4, Have og Gaardsplads  $1\frac{1}{2}$ , Veje m. m.  $\frac{1}{2}$ , Af Agermarken drives 40 Tdr. Ld. i en 8 Marksdrift: Havre, Roer, Byg, Hvede, Roer, Blandsæd, Havre og Græs; Resten henligger i vedvarende Græs i Indhegninger. Jordens Bonitet er dyb Muld paa Lerunderlag undtagen c. 20 Tdr. Ld. stærk Lerjord paa Lerunderlag. Der holdes 24 Køer, 24 Stkr. Ungkvæg og Kalve og 2 Tyre af rød dansk Race, 5 Heste og 2 Plage. Sidste Aar solgtes c. 50 Fedesvin og c. 200 Maanedsgriise.

Grændseminde er opstaaet ved, at Michael Michaelsen Abkjær af sin Svigerfader, Jens Petersen, 9. Juni 1871 fik tilskødet en mindre Gaard, der sammenlagdes med en Parcel fra Hjarupgaard, tilskødet Abkjær 28. Decbr. 1875 af Kammerherre, Greve Rantzau, og med nogle 1871—78 købte andre Parceller. Ejendommen solgtes af Abkjær til nuv. Ejer, der har ejet en Gaard i Ødis, siden en i Skanderup og sidst Skanderup Aalsgaard.

Gaarden ligger c. 2 Km. S. for Hjarup By og er opført i Grundmur. En Stubmølle ligger S. for Gaarden til dennes eget Brug. — Skoven ligger midt i Marken.

Af Kvægbesætningen er flere Tyre præmierede.





# RINGKØBING AMT





**F**RA Thyborøn, hvor Limfjord og Vesterhav mødes, til et Stykke Syd for Ringkøbing Fjord strækker sig Danmarks største Amt. Mod Vest danner det rullende Hav Amtets Grænse; mod Nord følger den Nissum Bredning, Oddesund og Venø Bugt, til den støder mod Skive Aa; der bøjer den Syd paa forbi Vestsiden af Viborg Amt, Vrads Herred i Aarhus Amt og Nørvang Herred i Vejle Amt, og løber da omtrent stik mod Vest langs Nordsiden af Ribe Amt ud til det aabne Hav.

Ringkøbing Amt er Landets største Amt, men ikke dets frugtbareste. Fra Midtjyllands Højderyg falder dets Overflade mod Vest, først ret brat over de mægtige Bakkeøer, men derefter jævnt og svagt gennem de udstrakte Flader, der ikke faar Ende før ude, hvor Klitrækken rejser sit taarnhøje Bolværk mod Bølgernes Vælde.

Fladerne hører til vort Fædrelands magreste Egne. Milevidt breder de sig, dækkede af Lyngtæppet, som mange Steder neppe giver sultne Faar en karrig Føde. Karup Fladen, Paarup-Brande Fladen og Sdr. Omme Fladen optager Kvadratmile af Amtets Areal. Her er Jordbunden fattig paa Næring og af ringe fysisk Beskaffenhed. Og Livet i de spredt liggende Hedegaarde og Hytter former sig fra Dag til Dag som en haard Kamp. Langt bedre er allerede Betingelserne for Dyrkning af Bakkeøerne. De er for en meget stor Del lerholdige og byder Mulighed for lønnende Landbrug under beskedne Kaar, navnlig efter at Plantningsagen har vundet saa stærk Tilslutning i Amtet. I ingen anden Egn af Landet har Hegn og Plantager i den sidste Menneskealder rejst sig rigere end her. Vestenvinden, der før uhindret kom strygende ind over Fladerne, som førte til hyppig og ødelæggende Sandflugt, som sugede hver Draabe Væde af den uskærmede Jord, og som piskede Bondens fattige Straa til Døde, — den møder nu overalt paa sin Vej Rækker af takkede Graner og Fyr, der standser dens stærke Fart og i alt Fald delvis bryder dens Magt.

Bedst egnet for Kultur og Grøde er dog de virkelig frugtbare, lermuldede Jorder, som man træffer dem i de nordlige Sogne omkring Struer og langs Limfjorden hen til Lemvig. Og paa Holmsland Nord for Ringkøbing By og Egnene der omkring. Det er over store Strækninger ganske udmærkede Jorder, og Agerbrugets Fylde og Besætningernes Tal og Tilstand giver i disse Egne ikke Øernes og Østkystens Landbrug noget efter.

En mægtig Støtte for Landbruget i Ringkøbing Amt er iøvrigt de store Engstrækninger ude omkring Nissum og Ringkøbing Fjorde og ind langs Skjern og Holstebro Aaer og alle de smaa Bække og Tilløb, de modtager paa deres Vej. Enghøsten er mange Steder her ude bestemmende for Aarets Resultat til en Grad, man i de gunstigere stillede Egne ikke gør sig Begreb om. Enghøet er i mangfoldige Sogne Vinterens Hovedfoder for baade Heste og Kvæg, ved det skal Studefedningen kunne gennemføres i tilstrækkeligt Maal, og ved det skal det kostbare Biprodukt, Stalddøgningen, produceres, saa den kan komme Agrene til Gode og hjælpe dem at bære Sæd og Rodfrugter frem. Derfor er mange vestjyske Landbrugs Tyngdepunkt at finde ved Fjorden eller Aaen, og som Heden lidt efter lidt dækkes og Markerne hegnes med Gran og Fyr, saaledes leder en Stab af unge Ingeniører Aar for Aar Aaernes Vande videre og videre ud gennem kunstige Anlæg og skaber Oaser, hvor før strid Lyng og værdiløse Halvgræsser bredte sig i Solen. Ringkøbing Amt har, landbrugsmæssigt set, i den sidste Menneskealder gaaet en Udvikling igennem som ingen anden Del af Landet.

Der hviler over Ringkøbing Amt en egen Romantik, som ogsaa det har været ene om at bevare. Der synger fra Kær og der klukker i gamle »Helligkilder« Minder og Sagn fra fjerne Dage, da der levedes et stærkt og stridbart Liv ude paa disse Egne. Faa Steder i Landet er saa mange Kæmpehøje at finde; ofte ligger en ensom, mægtig Høvdinggrav øverst paa Bankens Ryg, kranset af mossede Sten, vidt synlig fra det flade Land. Men oftere ligger Højene i Flokke som efter et Slag. Fra Karup Aa strækker sig saaledes ud til Bovbjerg ved Vesterhavet en Række af Høje saa talstærk, at den alene paa sin Vej gennem Vandfuld Herred naaer Tallet c. 95. I Ramme Sogn findes c. 80 Kæmpehøje samlet, i Dybe Sogn c. 40. Og oppe i Hygum og Engbjerg Sogne findes store Grupper af snart fredlyste, snart halvt sløjfede Høje.

Ogsaa de vældige Langvolde, af hvilke navnlig den nordlige Del af Amtet har flere, taler højt om svundne Tiders Kamp og Strid. »Rammediget«, som menes rejst til Forsvar mod den engelske Kong Angel, der sammen med sin Hær skal være nedhugget i »Anglands Mose« i Gudum Sogn, begyndte i en Eng ved Fjaltring Sognegrænse og gik mod Nord i en Længde af over en Fjerdingvej med en oprindelig Højde paa 5 Fod og en Grundbredde paa 20 Fod, delvis ledsaget af en Grav. I samme Sogn længere mod Syd paa Hovedgaarden Volders Mark findes en anden ligesaa vældig Langvold, der skal kunne spores helt ind i Bøvling Sogn. Og ved Lind i Gudum Sogn ligger den gamle Voldplads »Trælborg«, som ved Anlæg af Grave var gjort til et nogenlunde trygt Tilflugtssted i Ufredstider.

Men Kristendommen trængte ind i Landet, og fra Klostrene og de hvide Kirker lød Klokkernes manende Kalden. Højkæmpernes Tid var endt. Det synes næsten, som om Papismen med al dens Mystik og Ufattelighed har haft særlig let ved at faa Tag i Befolkningen paa disse Strøg. I Gudum Sogn alene ved man endnu Besked om fem hellige Kilder og Sundhedskilder, som langt frem gennem Middelalderen blev søgt af Krøblinge og Elendige, der kastede Smaamønter i Vandet og bad for deres Helbredelse. Paa Fabjerg Sogneskel stod gennem Aarhundredet et Stenkors, foran hvilket de Rejsende knælede i Bøn. Og mægtige Klostre rejste sig, hvis Ordensbrødre samlede sig Gods og Guld i Mængde, indtil de gamle, strenge Sæder forfaldt, og Herskesyge og Begær bredte sig blandt Kirkens Mænd.

Ejendommeligt for Ringkøbing Amt er dog maaske den Mængde af smaa Adelsgaarde, det har rummet. Medens man i Landets federe Egne paa de frugtbare Jorder — og da navnlig paa Øerne — ret tidlig naaede til enkelte overmægtige Herresæder og Mængder af forarmede Fæstegaarde, holdt den lavere Landadel sig i mangfoldige Tider som frie og frelse Jordrotter her ude mod Vest. Smaat nok har det sikkert ofte staaet til med Adelsfolkets Velstand her ude; indbyrdes Trætter med Rettergang og Thingsvidner var daglig Kost for de

ofte med hinanden indviklet indgiftede Adelslægter; og lidt efter lidt ved Arveskifter og Pantsætninger deltes de smaa, frie Gaardes Jorder, mistede deres Hovedgaardskretigheder og fik Plads blandt de almindelige Bøndergaarde. Kirken aad graadigt af Jordegodset for Sjælemesser og Syndsforladelser, de unge, fattige Adelsjomfruer giftede sig af Nød og Trang med, hvad man kaldte, ufrie Mænd, og Grænserne mellem de forskellige Stænder forfuskedes og flød ud. Men endnu ligger der, navnlig i den nordlige Del af Amtet, Gaard ved Gaard af moderne Snit og jævn Størrelse, hvor Adelslægterne Glob og Spend og Juel og mange andre med dem for Aarhundreder siden sad som Herrer paa deres eget.

Ved den nordlige Ende af Ringkøbing Fjord ligger Ringkøbing By, Hovedsædet for Amtets Administration. Byen er ikke stor; dens Indbyggerantal var i 1911 kun 3528. Men det er en gammel By, der allerede 1443 fik sine Købstadsprivilegier stadfæstede af Kong Christoffer af Bayern. Dens Hovederhverv var gennem Middelalderen Fiskeriet paa Fjorden og Havet. Men desuden drev dens Borgere en ret betydelig Handel paa Holland og Norge, hvad der tog et stærkt Opsving, da Byen 1553 fik Lov til at udføre Staldøksne. Fra de store Fjordgræsninger og den gode Del af Ringkøbing Opland udførtes nu Fedestude i Tusindtal, en Indtægt, som Ribe indtil da med Skinsyge havde vaaget over sin Eneret til. I det 16. og første Halvdel af det 17. Aarhundrede falder da Byens Blomstringstid, men hyppig Vandflod, store Ildebrande og Invasioner af fjendtlige Tropper under de ofte langvarige Krige hindrede dog dens Vækst paa mange Maader. Som Havneby har Ringkøbing nu ingen Betydning. Besejlingsforholdene svarer ikke til de Krav, vore Dages store, dybtgaaende Dampere stiller. Men den vestlige Længdebane har tilført Byen nyt Liv og skabt Mulighed for en Opblomstring af Industri og Fabriksdrift, og i de senere Aar er Tilvæksten af Beboerne steget med raske Skridt.

Holstebro er Amtets største By. 1911 talte den 6801 Indvaanere, og den synes fremdeles i god og glædelig Udvikling. Centralt som den ligger med et fortrinligt Opland navnlig mod Nord og Nordøst i Hjerm og Ginding Herreder, er den par excellence Vesteregns Handelsby. Fra den udstraaler Jernbaner mod alle Verdenshjørner, og et glimrende Vejnæt spredes fra den stjerneformet ud over hele Amtet. 1552 fik Byen sine Købstadsprivilegier af Kong Christian den 3., og gennem det følgende Aarhundrede blomstrede dens Handel. Korn blev sendt bort over Aalborg, Huder og Klæde over Hjærtning og Uld — Holstebro var berømt for sin Uld — over Ribe til Lybæk og Hamborg. Men en Række af frygtelige Ildebrande, den Tids Svøbe for de tæt sammenbyggede Bindingsværks-Købstæder, lagde med Aars Mellemrum store Dele af Byen i Aske, og Indkvartering af fremmede Tropper gjorde nu og da ikke Sagen bedre. Nu er Holstebro imidlertid forlængst bleven disse Ulykker kvit, og med Struer oppe ved Venø Bugt som Stabelplads gennemgaar den for Tiden en rask Vækst.

Gemt i en Gryde, malerisk beliggende som kun faa af vort Fædrelands som oftest skønt beliggende Købstæder, skjuler Lemvig sig oppe ved Nissum Bredning, fjælet bag de mægtige Højdedrag, hvorfra Nørlem og Heldum Kirketaarne hilser hinanden over de røde Tage. Naar man øster fra Struer kommer til Lemvig, aner man ikke Byen, før man ad en imponerende Hulvej, der efter norsk Mønster slynger sig i Bugtninger ned gennem Terrænet, bogstavelig plumper ind i Gaderne og hører Vognhjulene buldre mod Stenbroen. Og ønsker man omsider at forlade Lemvig med Jernbanen mod Sydvest, har man en Stentrappe med Snese af Trin, bygget ind i Bakkesiden, at bestige, før man naar op til Byens Station.

Lemvig havde 1911 3885 Indbyggere. Den har Navn efter den skønne, lille Vig, der skærer sig ind fra Nissum Bredning, og ved hvis inderste Bund den ligger, i Forbindelse med Lem Sogn, som oppe i Højderne runder sine Agre om Byens Skulder. Gammel er den. Allerede 1234 nævnes Lemvig i et Kongebrev, men Købstad var den ikke den Gang; dens ældst kendte Købstadsprivilegier er fra 1545, senere bekræftede 1597. Ogsaa Lemvig har haft sine Ulykker at drages



med. Flere Gange har Ildebrande huseret slemt i den tætbyggede By; 1684 lagde en stor Brand omtrent hele Byen i Aske. Men Hus rejste sig igen ved Hus; og da Aggerkanalen i forrige Aarhundrede blev aabnet og Besejlingsforholdene i Limfjorden blev gjort bedre, begyndte Lemvig det Opsving i Handel og Skibsfart, som sammen med et ret betydeligt Kutterfiskeri danner dens Hovederhverv.

Ringkøbing Amt h a v d e tre Købstæder. Nu h a r det fire! Dybt inde i Landet, i Hammerum tørre Herred, hvor for slet ikke saa længe siden Ræv og Hare løb sorgløse rundt i Urskove af Lyng og Pors, har der rejst sig en By, H e r n i n g, siden 1913 Danmarks yngste Købstad. Dens Plads var et Knudepunkt: Der mødtes fem gamle Landeveje paa denne Plet. Siden førte man Jernbaner der over, ogsaa fem i Tallet. Og Byen groede, som danske, navnlig jyske Stationsbyer kan gøre det. Egnen var fattig, men Befolkningen var vaagen. Og en skønne Dag gav Kong Christian den 10. efter Ønske Herning Købstadret og Privilegier, saa langt som disse i vore Dage er opretholdt. Det var en Sejr for Byen. Men den kan ogsaa glæde sig ved at staa som et typisk Eksempel paa, hvad vestjysk Sejghed og Energi formaar.

---

## Skodborg Herred.



**N**ørager, Nees Sogn. Postforb. og St.: Vemb, hvortil c. 15 Km. Gaarden ligger c. 21 Km. fra Lemvig. Ejer: *Poul Kjær Pedersen*, som overtog Gaarden i 1914, er født i Flynder 13. Febr. 1879. Matr.-Nr. 1a m. fl. af Nees. Hartkorn 6 Tdr. 2 Skpr. 2 Alb. Ejendomsskyld 35,000 Kr. Brandassurance for Bygningerne 21,500 Kr. Areal 123 Tdr. Ld., deraf Ager 92, Eng 30, Have og Gaardsplads 1. Agermarken drives i en 6 Marksdrift: Havre, Roer, Blandsæd, Havre og 2aars Græs. Jordens Bonitet er sandmuldet. Der holdes 13 Køer, 43 Stkr. Ungkvæg og Kalve og 2 Tyre af blandet Race, 6 Heste, 1 Plag og 9 Faar. Sidste Aar solgtes c. 60 Fedesvin.



Nørager.

Nørager var i sin Tid en Hovedgaard. 1546 og 47 tilhørte den Jens Grøn til Ulvsund, men 1551 findes i Mønstringsrullerne Christen Munk og hans Moder i Nørager. 1581 solgtes den af Bertel Munk til Molte Jensen Sehested til Holmegaard. Men 1690 frasagde Morten Bartholt til Bækmark Nørager dens Frihed. 1704 blev Gaarden, som da var paa 11 Tdr. Hartkorn, af Magdalene Ranch, Major Bøhnens Efterleverske, skødet til Pastor Peder Bie († 1725) i Bøvling, og denne skødede den 1714 for 1,100 Rbd. til Chr. Linde til Bækmark. I den nyere Tid tilhørte Nørager gennem mange Aar en Sillesdorff, som 1914 solgte den til P. C. Rørsgaard, af hvem den nuv. Ejer s. A. købte.

Gaarden ligger overmaade smukt tæt S. for Nissum Indfjord ved Vejen, der fører fra Nees Kirke mod V. ud til Stranden. Bygningerne er af Grundmur med Straatage. Hovedb. ligger mod S. og er opført 1861, medens Avlsb. stammer fra 1852 undtagen Kostalden, som er bygget 1900 og forsynet med brandfrie Lofter. De faste Maskiner drives ved Petroleumsmotor.

**Frostesgaard**, Nees Sogn. Postforb. og St.: Vemb, hvortil c. 7½ Km. Gaarden ligger c. 23½ Km. fra Lemvig. Ejere: Brødrene *Christian* og *Mads Harpøth*, som overtog Gaarden i 1912, er født paa Ejendommen henholdsvis 9. April 1886 og 25. Maj 1887.

Matr.-Nr. 7a m. fl. af Nees s. Del. Hartkorn 4 Tdr. 5 Skpr. 1¼ Alb. Ejendomsskyld 30,000 Kr. Brandassurance for Bygningerne c. 20,000 Kr. Areal 120 Tdr. Ld., deraf Ager 80, Eng 25, Mose 3, Plantage 5, Hede og Bakker 6, Have og Gaardsplads 1. Agermarken drives i en 8 Marksdrift: Havre, Rug, Roer, Blandsæd, Havre og 3aars Græs. Jordens Bonitet er sandmuldet. Der holdes 16 Køer, 33 Stkr. Ungkvæg og Kalve og 1 Tyr af blandet Race, 5 Heste, 3 Plage og Føl samt 16 Faar. Sidste Aar solgtes c. 40 Fedesvin.

Frostesgaard ligger tæt S. for Vejen fra Vemb til Nees Kirke umiddelbart ud til Nissum Fjord og skal oprindeligt have hørt under Ulvsund.

Agermarken ligger hjemme ved Gaarden, medens Eng og Mose er fraliggende c. 1½ Km. mod SØ. — Bygningerne er alle af Grundmur med Straatage.

**Jørgensgaard**, Nees Sogn. Postforb. og St.: Vemb, hvortil c. 7½ Km. Gaarden ligger c. 23½ Km. fra Lemvig. Ejer: *Søren Chr. Hansen*, som overtog Gaarden i 1896, er født i Gudum 4. Febr. 1869 og gift med *Jørgine Jørgensen*, født i Nees Sogn 25. Febr. 1877.



Jørgensgaard.

Matr.-Nr. 6a af Nees. Hartkorn 4 Tdr. 3 Skpr. 1 Fdkr. 1¼ Alb. Ejendomsskyld 32,000 Kr. Brandassurance for Bygningerne c. 12,000 Kr. Areal 200 Tdr. Ld., deraf Ager 100, Eng 20, Plantage 20, Hede 59, Have og Gaardsplads 1. Agermarken drives i en 6 Marksdrift: Helbrak, Rug, Roer, Havre og 2aars Græs. Jordens Bonitet er sandmuldet. Der holdes 10 Køer, 30 Stkr. Ungkvæg og Kalve og 1 Tyr af blandet Race, 4 Heste, 2 Plage og 9 Faar. Sidste Aar solgtes c. 20 Fedesvin.

Jørgensgaard ligger tæt S. for Vejen fra Vemb til Nees (skreves 1340 »Neæs«) Kirke. Den nuv. Ejer har taget den i Arv efter sin Fader, Hans Ølgaard Sørensen, og i det hele er Gaarden gennem lange Tider gaaet fra Fader til Søn i denne Slægt.

Bygningerne er af Grundmur med Straatage. Hovedb., der ligger mod N., og Laden stammer fra 1821, medens den ø. Længe er bygget 1884 og den v. Længe 1908. Der er installeret Petroleumsmotor til Drift af de faste Maskiner. — Af Jorderne ligger c. 76 Tdr. Ld. hjemme ved Gaarden, medens Resten er fraliggende mod N.

Jørgensgaard var 1683 en Gaard med to Bønder. — 1477 nævnes i Nees Karine Hiulsdatter.

**Dalgaard**, Tørring Sogn. Postforb. og St.: Lemvig, hvortil c. 7 Km. Ejer: *Peder Pedersen Dalgaard*; som overtog Gaarden i 1911, er født paa Ejendommen 5. Novbr. 1877.

Matr.-Nr. 37 af Hovedejerlauget. Hartkorn 5 Tdr. 2 Skpr. 1 Fdkr.  $\frac{3}{4}$  Alb. Ejendomsskyld 36,000 Kr. Brandassurance for Bygningerne c. 16,000 Kr. Areal 65 Tdr. Ld., deraf Ager 42, Eng 5, Hede 8, Græsningsjord 9, Have og Gaardsplads 1. Agermarken drives i en 7 Marksdrift:  $\frac{1}{2}$  Havre  $\frac{1}{2}$  Byg,  $\frac{1}{2}$  Roer  $\frac{1}{2}$  Rug, Roer, Blandsæd, Havre og 2aars Græs. Jordens Bonitet er god Lermuld paa Lerunderlag. Der holdes 12 Køer og 25 Stkr. Ungkvæg og Kalve af blandet Race, 4 Heste og 4 Faar. Sidste Aar solgtes c. 50 Fedesvin.

Dalgaard, som allerede nævnes 1596, ligger ved Vejen, som fører fra Lemvig-Harboøre Landevej mod N. gennem Tørring Sogn. Beliggenheden er høj og smuk med henrivende Udsigt over Limfjorden til Thyholm. 1875 efterfulgtes Peder Dalgaard som dens Ejer af sin Svigersøn, Andreas Pedersen (død 1905), den nuv. Ejers Fader.

Bygningerne er alle af Grundmur. Hovedb., som er opført 1882 og tækket med



Dalgaard.

Tegl, ligger mod N. med Haven ud mod N. og Ø. Laden stammer fra 1876, den v. Længe fra 1885 og Staldlængen fra 1904. De faste Maskiner drives ved Petroleumsmotor.

Agermarken ligger samlet omkring Gaarden, medens Heden og Engen er fraliggende mod N. og V.

**Vester Søgaard**, Tørring Sogn. Postforb. og St.: Lemvig, hvortil c. 7 Km. Ejer: *Jeppe Christian Søgaard*, som overtog Gaarden i 1907, er født paa Ejenkomsten 27. Marts 1880 og gift med *Merry Vilhelmine Søgaard*, født i København 22. Jan. 1885.

Matr.-Nr. 35a m. fl. af Hovedejerlauget. Hartkorn 2 Tdr. 6 Skpr. 1 Fdkr.  $2\frac{3}{4}$  Alb. Ejendomsskyld 28,000 Kr. Brandassurance for Bygningerne c. 12,000 Kr. Areal 38 Tdr. Ld., deraf Ager  $29\frac{1}{2}$ , Eng 1, Hede 3, Græsningsjord  $3\frac{1}{2}$ , Have og Gaardsplads 1. Agermarken drives i en 6 Marksdrift: Havre, Roer, Blandsæd, Havre og 2aars Græs. Jordens Bonitet er god, lerblandet Muld. Der holdes 6 Køer og 18 Stkr. Ungkvæg og Kalve af Korhornsrace, 3 Heste og 4 Faar. Sidste Aar solgtes c. 25 Fedesvin.

Vester Søgaard, der ligger tæt NV. for Horn Sø, er sikkert en Del af den Gaard, kaldet Sø, i Tørring Sogn, som Søren Stygge til Søgaard paa Holmsland 1497 overdrog til Gudum Kloster, i hvilket han havde indgivet sin Datter, Jomfru Kirsten. 1499 tilhørte Søgaard i Tørring Sogn Erik Ottesen Rosenkrantz til Boller. Det er sandsynligt, at den oprindelige, gamle Borg »Søgaard« har ligget ved den ø. Ende af Horn Sø, hvor der i alt Fald for faa Aar siden fandtes Rester af Egepæle blandt Rørene.

I den nyere Tid har den tilhørt Jeppe Christian Søgaard, som 1879 efterfulgtes af sin Svigersøn, Ole Christian Søgaard, den nuv. Ejers Fader.  
Bygningerne er alle af Grundmur med Straatage. Hovedb. ligger mod S. og er



Vester Søgaard.

opført 1870. Laden er bygget 1857, Hestestalden 1881 og Kostalden 1891. Husmølle er opstillet. — Jorderne har en noget bølgeformet Overflade. Fra Gaarden er der en overmaade smuk Udsigt over Limfjorden.

**Maagaard**, Tørring Sogn. Postforb. og St.: Lemvig, hvortil c. 7 Km. Ejer: *Niels Nielsen*, som overtog Gaarden i 1900, er født i Flynder Sogn 3. Maj 1870 og gift med *Maren Futtrup*, født i Nr. Nissum 14. Decbr. 1870.

Matr.-Nr. 51 af Hovedejerlauget. Hartkorn 3 Tdr. 5 Skpr. 2 Alb. Ejendoms- skyld 28,000 Kr. Brandassurance for Bygningerne c. 17,000 Kr. Areal 51 Tdr. Ld., deraf Ager 46, Eng 4, Have og Gaardsplads 1. Agermarken drives i en 7 Marksdrift: Havre, Roer, Byg,  $\frac{1}{2}$  Roer  $\frac{1}{2}$  Staldfoder, Havre og 2aars Græs. Jordens Bonitet er lermuldet. Der holdes 9 Køer, 30 Stkr. Ungkvæg og Kalve og 1 Tyr af blandet Race, 4 Heste og 3 Faar. Sidste Aar solgtes c. 40 Fedesvin.

Maagaard, der ligger enestaaende smukt umiddelbart ved Nissum Bredning, er helt af Grundmur med Tegltag paa Hovedb., Straatage paa Avlsb. De fleste af Avlsb. stammer fra 1870erne, den ø. Længe dog fra 1888, og Hovedb., som ligger i den n. Side af Gaardspladsen, fra 1903. Elektrisk Lys og Kraft agtes i den nærmeste Fremtid installeret fra Værket i Houe.

Jorderne er jævne og bekvemme og ligger godt samlede omkring Gaarden.

**Sønder Grandsgaard**, Tørring Sogn. Postforb. og St.: Lemvig, hvortil c. 7 Km. Ejer: *Mads Nielsen*, som overtog Gaarden i 1891, er født i Ramme Sogn 4. Novbr. 1869 og gift med *Karen Marie Pedersen*, født i Ferring 14. Juli 1859.

Matr.-Nr. 43a m. fl. af Hovedejerlauget. Hartkorn 4 Tdr. 7 Skpr. 2 Fdkr. Ejendomsskyld 31,000 Kr. Brandassurance for Bygningerne 20,500 Kr. Areal 56 $\frac{1}{2}$  Td. Ld., deraf Ager 35, Eng 3, Hede 4, Græsningsjord 13 $\frac{1}{2}$ , Have og Gaardsplads 1. Agermarken drives i en 7 Marksdrift: Havre, Roer, Blandsæd,  $\frac{1}{2}$  Roer  $\frac{1}{2}$  Kartofler, Havre og 2aars Græs. Jordens Bonitet er stærk, god Lermuld. Der holdes 9 Køer og 29 Stkr. Ungkvæg og Kalve af blandet Race, 3 Heste og 3 Faar. Sidste Aar solgtes c. 70 Fedesvin.

Sønder Grandsgaard kaldtes 1596 »Grandsbol«. 1683 boede der i Nr. og Sdr. Grandsgaard tre Bønder, og blandt deres Marker nævnes da Hatagre, Allingjord og Stavnshøj. 1766 var der to Helgaarde og to Halvgaarde.

Gaarden ligger ved Vejen fra Lemvig ud til Limfjorden og bestaar af meget rummelige, grundmurede Bygninger. Den teglhængte Hovedb. ligger mod S., omgivet af en stor og smuk Have; den er opført 1907 ligesom den ø. Længe, medens den v. Længe

stammer fra 1905 og Laden fra 1885. Avlsb. har Rørtage. Det paatænkes i den nærmeste Fremtid at indlægge elektrisk Lys og Kraft.

Agermarken ligger hjemme omkring Gaarden; Heden og Engen er fraliggende i mindre Afstande mod Ø. og V.

**Øster Lomfarbæk, Tørring Sogn.** Postforb. og St.: Lemvig, hvortil c. 7 Km. Ejer: *Jørgen Broksgaard*, som overtog Gaarden i 1914, er født paa Ejendommen 5. Jan. 1877.

Matr.-Nr. 42a m. fl. af Hovedejerlauget. Hartkorn 4 Tdr. 4 Skpr.  $\frac{3}{4}$  Alb. Ejendomsskyld 30,000 Kr. Brandassurance for Bygningerne c. 16,000 Kr. Areal 44 Tdr. Ld., deraf Ager  $31\frac{1}{2}$ , Eng 12, Have og Gaardsplads  $\frac{1}{2}$ . Agermarken drives i en 6 Marksdrift: Havre, Roer, Havre, Havre og 2aars Græs. Jordens Bonitet er god, lerblandet Muld. Der holdes 8 Køer og 20 Stkr. Ungkvæg og Kalve af blandet Race, 3 Heste og 1 Faar. Sidste Aar solgtes c. 20 Fedesvin.

Øster Lomfarbæk ligger tæt V. for Vejen fra Lemvig ud til Stranden. Beliggenheden er overordentlig smuk med vid Udsigt over den nære Limfjord. Jorderne har en noget bakket Overflade; Engen er fraliggende i mindre Afstand mod V.

Bygningerne er af Grundmur, den v. Længe med Stentag, de andre med Straatage. Hovedb. ligger mod S. og er ligesom de to af Avlsb. opført 1872, medens den v. Længe er bygget 1912. Husmølle er opstillet.

**Vester Lomfarbæk, Tørring Sogn.** Postforb. og St.: Lemvig, hvortil c. 7 Km. Ejer: *Jens Christian Larsen*, som overtog Gaarden i 1895, er født i Tørring Sogn 20. Aug. 1872 og gift med *Kirsten Pedersen*, født i Engbjerg 27. Maj 1870.

Matr.-Nr. 45a m. fl. af Hovedejerlauget. Hartkorn 4 Tdr. 3 Skpr. 1 Fdkr.  $1\frac{1}{4}$  Alb. Ejendomsskyld 28,500 Kr. Brandassurance for Bygningerne 12,500 Kr. Areal 55 Tdr. Ld., deraf Ager 27, Eng 20, Græsningsjord  $7\frac{1}{2}$ , Have og Gaardsplads  $\frac{1}{2}$ . Agermarken drives i en 7 Marksdrift:  $\frac{1}{2}$  Byg  $\frac{1}{2}$  Blandsæd,  $\frac{1}{2}$  Rug  $\frac{1}{2}$  Roer, Roer, Havre, Havre og 2aars Græs. Jordens Bonitet er god, frugtbar Lermuld. Der holdes 8 Køer og 23 Stkr. Ungkvæg og Kalve af blandet Race, 3 Heste og 4 Faar. Sidste Aar solgtes c. 30 Fedesvin.

Vester Lomfarbæk var ligesom Øster Lomfarbæk en selvstændig Gaard 1638, men 1596 nævnes Gaarden Tørringbjerg ved Lomfarbæk. Gaarden ligger meget smukt umiddelbart ved Nissum Bredning tæt V. for Vejen fra Lemvig, omgivet af sine noget bølgeformede Jorder.

Bygningerne er af Grundmur med Straatage. Hovedb., som ligger mod S., er opført 1852, Laden 1862, den ø. Længe i 1870erne og Kostalden 1903. De faste Maskiner drives ved Husmølle.

**Sudergaard, Tørring Sogn.** Postforb. og St.: Lemvig, hvortil c. 7 Km. Ejer: *Jens Christian Pedersen*, som overtog Gaarden i 1914, er født paa Ejendommen 2. Febr. 1882.

Matr.-Nr. 41 m. fl. af Hovedejerlauget. Hartkorn 5 Tdr. 3 Skpr. 1 Fdkr.  $1\frac{1}{2}$  Alb. Ejendomsskyld 33,000 Kr. Brandassurance for Bygningerne c. 16,000 Kr. Areal 45 Tdr. Ld., deraf Ager 33, Eng 6, Græsningsjord 5, Have og Gaardsplads 1. Agermarken drives i en 8 Marksdrift: Blandsæd, Roer, Byg, Blandsæd, Havre, Havre og 2aars Græs. Jordens Bonitet er lermuldet. Der holdes 8 Køer, 30 Stkr. Ungkvæg og Kalve og 1 Tyr af blandet Race, 3 Heste og 5 Faar. Sidste Aar solgtes c. 40 Fedesvin.

Sudergaard, der allerede nævnes 1596, ligger tæt Ø. for Vejen fra Lemvig N. paa gennem Tørring Sogn til Stranden. Beliggenheden er høj og overmaade smuk med dejlig Udsigt over Limfjorden.

Bygningerne er alle af Grundmur med Straatage. Avlsb. er opførte c. 1880, medens Hovedb., der ligger mod N., er ældre. Husmølle er opstillet. — Jordernes Overflade er noget bølgeformet.

**Sønder Callitsøe, Tørring Sogn.** Postforb. og St.: Lemvig, hvortil c. 4 Km. Ejer: *Anders Callitsøe*, som overtog Gaarden i 1878, er født i Lomborg 25. Marts 1851.

Matr.-Nr. 32 af Hovedejerlauget. Hartkorn 4 Tdr. 2 Skpr. 1 Fdkr. 2 Alb. Ejendomsskyld 28,000 Kr. Brandassurance for Bygningerne c. 16,000 Kr. Areal 47 Tdr. Ld., deraf Ager 40, Eng og Mose 6, Have og Gaardsplads 1. Agermarken drives i en 7 Marksdrift:  $\frac{1}{2}$  Havre  $\frac{1}{2}$  Brak, Roer, Byg, Havre og 3aars Græs. Jordens Bonitet er nærmest noget letmuldet. Der holdes 8 Køer, 22 Stkr. Ungkvæg og Kalve og 1 Tyr af Korhornsrace, 3 Heste og 2 Faar. Sidste Aar solgtes c. 20 Fedesvin.

Sønder Callitsøe eller Kallesø ligger ved Vejen fra Lemvig N. paa gennem Tørring Sogn, ret centralt for sine Jorder.

De grundmurede Bygninger er opførte af den nuv. Ejer. Hovedb. er teglhængt og ligger mod N. Avlsb. har Straatage. De faste Maskiner drives ved Vindmotor.

**Øster Søgaard**, Tørring Sogn. Postforb. og St.: Lemvig, hvortil c. 8 Km. Ejer: *Ville Søgaard*, som overtog Gaarden i 1900, er født paa Ejendommen 1. Juni 1858 og gift med *Mariane Balleby*, født i Nr. Lem 13. Febr. 1861.

Matr.-Nr. 35b m. fl. af Hovedejerlauget. Hartkorn 3 Tdr. 2 Skpr.  $\frac{1}{2}$  Alb. Ejendomsskyld 28,000 Kr. Brandassurance for Bygningerne c. 16,000 Kr. Areal 37 Tdr. Ld., deraf Ager 26, Eng 3, Græsningsjord 7, Have og Gaardsplads 1. Agermarken drives i en 6 Marksdrift: Havre, Roer, Byg, Havre og 2aars Græs. Jordens Bonitet er lermuldet. Der holdes 8 Køer og 13 Stkr. Ungkvæg og Kalve af blandet Race, 2 Heste og 2 Faar. Sidste Aar solgtes c. 25 Fedesvin.

Øster Søgaard ligger meget smukt tæt Ø. for Vejen, der fører fra Lemvig-Harboøre Landevej mod N. gennem Tørring Sogn. Jorderne er en Del kuperede, men ligger godt samlede omkring Gaarden, som har et udmærket Lystfiskeri i sin Part af den nærliggende Horn Sø. Paa Gaardens Grund ud imod Stranden ligger Ledefyret, »Søgaard Fyr«.

Bygningerne, som alle er af Grundmur med Straatage, stammer fra 1854 med Undtagelse af Hovedb., der er opført 1864 i den n. Side af Gaardspladsen.

Den nuv. Ejer er tillige en af Vestjyllands største Antikvitetssamlere og -handlere, og flere af Stuerne i Hovedb. paa Øster Søgaard er møblerede med gammelt, tildels kunsthærdigt og meget værdifuldt Bohave, indkøbt fra Egnens Herregaarde og gamle Bønderhjem.

**Mellem Balleby**, Tørring Sogn. Postforb. og St.: Lemvig, hvortil c. 4 Km. Ejer: *Marcus Bjerre*, som overtog Gaarden 1. Maj 1914, er født i Nr. Lem 19. Febr. 1887 og gift med *Ane Kirstine Balleby*, født paa Ejendommen 15. Juni 1889.

Matr.-Nr. 25a m. fl. af Balleby. Hartkorn 3 Tdr. 7 Skpr. 1 Fdkr.  $1\frac{1}{4}$  Alb. Ejendomsskyld 32,000 Kr. Brandassurance for Bygningerne c. 20,000 Kr. Areal  $47\frac{1}{2}$  Td. Ld., deraf Ager  $43\frac{1}{2}$ , Eng 3, Have og Gaardsplads 1. Agermarken drives i en 8 Marksdrift: Havre, Roer, Blandsæd, Rug, Roer, Havre og 2aars Græs. Jordens Bonitet er god Lermuld. Der holdes 8 Køer, 30 Stkr. Ungkvæg og Kalve og 1 Tyr af blandet Race, 4 Heste og 3 Faar. Sidste Aar solgtes c. 25 Fedesvin.

Mellem Balleby ligger tæt S. for Lemvig-Harboøre Landevej og er helt af Grundmur. Paa de tre Sider er den omgivet af sine jævne, bekvemme Jorder.

Den stentækkede Hovedb. er opført 1892 i den n. Side af Gaardspladsen. Avlsb. har væsentlig Straatage. Elektrisk Lys og Kraft er indlagt fra Værket i Houe.

**Bæksgaard**, Tørring Sogn. Postforb. og St.: Lemvig, hvortil c. 3 Km. Ejer: *Theodor Gay*, som overtog Gaarden i 1894, er født paa Ejendommen 28. April 1875 og gift med *Ane Margrethe Pedersen*, født i Nr. Lem 17. Juli 1882.

Matr.-Nr. 28a m. fl. af Tørring s. Del. Hartkorn 3 Tdr. 4 Skpr. Ejendomsskyld 28,000 Kr. Brandassurance for Bygningerne c. 16,000 Kr. Areal 37 Tdr. Ld., deraf Ager 36, Have og Gaardsplads 1. Agermarken drives i en 7 Marksdrift:  $\frac{1}{2}$  Havre  $\frac{1}{2}$  Brak,  $\frac{1}{2}$  Byg  $\frac{1}{2}$  Rug, Roer, Blandsæd, Havre og 2aars Græs. Jordens Bonitet er lermuldet. Der holdes 10 Køer, 20 Stkr. Ungkvæg og Kalve og 1 Tyr af blandet Race, 3 Heste og 4 Faar. Sidste Aar solgtes c. 40 Fedesvin.

Bæksgaard eller Bægsgaard var 1683 kun et Boel og lagdes da sammen med et andet Boel, Gamsmark kaldet. Her boede 1663 den tyskfødte Bartskeerer Nikolaj Jürgens, som Sognepræsten Thomas Pedersen slog ihjel.

Gaarden ligger ved Lemvig-Harboøre Landevej omtrent midt paa sine Jorder. Bygningerne er alle af Grundmur. Mod N. ligger Hovedb., som har Stentag; Avlsb. har Tage af Straa og Pandeplader. Elektrisk Lys og Kraft er indlagt fra Værket i Houe.

**Kirkegaard**, Heldum Sogn. Postforb. og St.: Lemvig, hvortil c. 2 Km. Ejer: *Cornelius Møller*, som overtog Gaarden i 1907, er født paa Ejendommen 25. Jan. 1877 og gift med *Kirsten Eriksen*, født i Tørring 2. Febr. 1884.

Matr.-Nr. 1a m. fl. af Kirkegaard. Hartkorn 4 Tdr. 6 Skpr. 2 Fdkr. 2 Alb. Ejendomsskyld 32,000 Kr. Brandassurance for Bygningerne 15,100 Kr. Areal 51½ Td. Ld., deraf Ager 42, Eng 8, Mose ¼, Skov ¼, Have og Gaardsplads 1. Agermarken drives i en 7 Marksdrift: Brak, ½ Vintersæd ½ Byg, ½ Havre ½ Roer, Roer, Havre og 2aars Græs. Jordens Bonitet er lermuldet. Der holdes 10 Køer, 28 Stkr. Ungkvæg og Kalve og 1 Tyr af Korhornsrace, 3 Heste og 2 Faar. Sidste Aar solgtes c. 45 Fedesvin.

Kirkegaard var i sin Tid 6½ Td. Hartkorn stor og var den Gang Annekspræstegaard. Senere tilhørte den Iver Kirkegaard, efter hvem den 1862 ved Auktion købtes af den nuv. Ejers Fader, Hans Møller.

Den grundmurede, straatækkede Gaard ligger tæt N. for Lemvig-Harboøre Landevej, omgivet af sine noget bølgeformede Jorder. Hovedb. er opført 1874 i den n. Side af Gaardspladsen, Avlsb. er ældre.

**Øster Vinkel**, Heldum Sogn. Postforb. og St.: Lemvig, hvortil c. 1 Km. Ejer: *M. C. Møller*, som overtog Gaarden i 1865, er født paa Nørre Vinkel 29. Maj 1837.

Matr.-Nr. 1c m. fl. af Nr. Vinkel. Hartkorn 5 Tdr. 2 Skpr. 1 Fdkr. 1½ Alb.



Øster Vinkel.

Ejendomsskyld 31,000 Kr. Brandassurance for Bygningerne c. 16,000 Kr. Areal 70 Tdr. Ld., deraf Ager 36, Eng 20, Bakker og Forstrand 13, Have og Gaardsplads 1. Agermarken drives i en 8 Marksdrift: Helbrak, Vintersæd, Havre, Roer, Havre og 3aars Græs. Jordens Bonitet er god Lermuld. Der holdes 8 Køer og 16 Stkr. Ungkvæg og Kalve af jysk sortbroget Race, 2 Heste og 5 Faar. Sidste Aar solgtes c. 15 Fedesvin.

Øster Vinkel er 1865 oprettet paa Jorder, der udskiltes fra Nørre Vinkel. Den ligger c. 1 Km. N. for Lemvig, højt og meget smukt med vid Udsigt over Byen, Inderfjorden og selve Limfjorden. Jorderne er en Del kuperede, men ligger godt samlede omkring Gaarden.

Bygningerne, der er opførte 1863, er alle af Grundmur med Straatage. Hovedb. ligger mod Ø. De faste Maskiner drives ved Husmølle.



**Over Dubgaard, Rom Sogn. Postforb. og St.: Lemvig, hvortil c. 3 Km.** Ejer: *Johannes Kjølhede Larsen*, som overtog Gaarden i 1915, er født paa Ejendommen 18. Febr. 1888.

Matr.-Nr. 16a m. fl. af Rom. Hartkorn 5 Tdr. 6 Skpr. 1 Fdkr. 2 Alb. Ejendomsskyld 28,000 Kr. Brandassurance for Bygningerne 15,800 Kr. Areal 77 Tdr. Ld., deraf Ager 69, Græsningsjord 7, Have og Gaardsplads 1. Agermarken drives i en 7 Marksdrift: Havre, Rug, Roer, Byg, Havre og 2aars Græs. Jordens Bonitet er dels lermuldet, dels sandmuldet. Der holdes 10 Køer, 28 Stkr. Ungkvæg og Kalve og 1 Tyr af blandet Race, 4 Heste og 8 Faar. Sidste Aar solgtes c. 20 Fedesvin.

Over Dubgaard er en Del af den gamle Dubgaard, som Magister Anders Glob 1531 skødede sammen med andet Gods til Jørgen Urnes Hustru. Den gamle Dubgaard laa i en dyb Dal (deraf Navnet), som 1638 kaldtes »Rom Dubbe«. Men 1683 og 1766 nævnes Nørre, Mellem og Over Dubgaard, og den gamle Gaard maa altsaa da være delt.

Gaarden ligger tæt Ø. for Ringkøbing-Lemvig Landevej og er helt af Grundmur med Straatage. Hovedb. ligger mod N. De faste Maskiner drives ved Vindmotor. — Jorderne har deres største Udstrækning mod S. og N.; deres Overflade er jævn og god.

**Overby, Rom Sogn. Postforb. og St.: Lemvig, hvortil c. 2½ Km.** Ejer: *Peder Chr. Nielsen Overby*, som overtog Gaarden i 1911, er født paa Ejendommen 9. Juli 1885.



Overby.

Matr.-Nr. 15a m. fl. af Rom. Hartkorn 2 Tdr. 7 Skpr. 2 Alb. Ejendomsskyld 28,000 Kr. Brandassurance for Bygningerne 12,700 Kr. Areal 49½ Td. Ld., deraf Ager 38, Eng ½, Hede 10, Have og Gaardsplads 1. Agermarken drives i en 6 Marksdrift: Havre, Roer, Blandsæd, Havre og 2aars Græs. Jordens Bonitet er i en Del af Arealet lermuldet, i Resten af mere sandblandet Beskaffenhed. Der holdes 10 Køer, 20 Stkr. Ungkvæg og Kalve og 1 Tyr af Korthornsrace og 4 Heste. Sidste Aar solgtes c. 50 Fedesvin.

Overby, som skal have Navn af sin høje Beliggenhed, er sikkert en Del af den gamle Gaard Overby, som endnu 1596 synes at have været samlet, men 1683 at være bleven delt i flere mindre Ejendomme. Den nuv. Ejer har arvet Gaarden efter sin Fader, N. P. Kallesøe, som selv havde faaet den efter sin Plejefader, Peder Christensen.

Gaarden ligger tæt Ø. for Lemvig-Ringkøbing Landevej, omgivet mod S. af de 26 Tdr. Ld. af sit Areal, medens Resten er fraliggende i mindre Afstand mod N. Overfladen er jævn.

Bygningerne er alle af Grundmur. Den stentækkede Hovedb. er opført 1912 i den s. Side af Gaardspladsen, den v. Længe er bygget 1908 og de andre Avlsb. er noget ældre. Alle Avlsb. har Paptage. De faste Maskiner drives ved Husmølle.

**Vester Overby, Rom Sogn. Postforb. og St.:** Lemvig, hvortil c. 3 Km. Ejer: *Peder Pedersen*, som overtog Gaarden i 1891, er født i Rom Sogn 21. April 1866 og gift med *Margrethe Pedersen Søndergaard*, født i Dybe 21. Novbr. 1870.

Matr.-Nr. 12a m. fl. af Rom. Hartkorn 4 Tdr. 4 Skpr. 1 Fdkr. 2½ Alb. Ejendomsskyld 28,000 Kr. Brandassurance for Bygningerne 12,800 Kr. Areal 52 Tdr. Ld., deraf Ager 49¼, Eng ¼, Græsningsjord 1, Have og Gaardsplads 1. Agermarken drives i en 7 Marksdrift: Havre, ½ Rug ½ Roer, Blandsæd, Havre og 3aars Græs. Jordens Bonitet er lidt letmuldet. Der holdes 8 Køer, 16 Stkr. Ungkvæg og Kalve og 1 Tyr af blandet Race, 2 Heste, 2 Plage og 6 Faar. Sidste Aar solgtes c. 15 Fedesvin.

Vester Overby nævnes allerede 1683, da den gamle Overby maa være delt. Gaarden ligger tæt Ø. for Lemvig-Ringkøbing Landevej med sine noget bølgeformede Jorder liggende mod N. og S.

Bygningerne er alle af Grundmur med Tegtag paa Hovedb., Stentag paa Kostalden og Straatage paa de øvrige Avlsb. Hovedb. ligger mod S. Gaarden har Vindmotor.

**Vestergaard, Rom Sogn. Postforb. og St.:** Lemvig, hvortil c. 2 Km. Ejer: *Erik Skov Madsen*, som overtog Gaarden i 1907, er født paa Ejendommen 21. April 1879 og gift med *Caroline Eriksen*, født i Tørring Sogn 16. Maj 1886.



Vestergaard.

Matr.-Nr. 1d m. fl. af Bjerregaard. Hartkorn 4 Tdr. 1 Skp. 2 Fdkr. Ejendomsskyld 28,000 Kr. Brandassurance for Bygningerne c. 10,000 Kr. Areal 43 Tdr. Ld., deraf Ager 42, Have og Gaardsplads 1. Agermarken drives i en 7 Marksdrift: Havre, ½ Roer ½ Rug, Roer, Byg, Havre og 2aars Græs. Jordens Bonitet er Lermuld paa Lerunderlag. Der holdes 11 Køer, 20 Stkr. Ungkvæg og Kalve og 1 Tyr af blandet Race, 4 Heste og 2 Faar. Sidste Aar solgtes c. 25 Fedesvin.

Vestergaard blev 1879 oprettet paa Jorder, som udskiltes fra Bjerregaard. Det var Jens Madsen Vestergaard, der købte Jorderne og opbyggede Gaarden, og fra ham er den gaaet i Arv til hans Søn, den nuv. Ejer.

Gaarden ligger tæt V. for Lemvig-Ringkøbing Landevej, omgivet af sine jævne, bekvemme Jorder. Bygningerne er alle af Grundmur og stammer fra Gaardens Oprettelse med Undtagelse af Kostalden, der er bygget 1907. Hovedb. ligger mod Ø. og er ligesom den n. Længe tækket med Tegl, de andre Avlsb. har Straatage. Husmølle er opstillet til Drift af de faste Maskiner.

**Romby Vestermark, Rom Sogn. Postforb. og St.:** Lemvig, hvortil c. 2 Km. Ejer: *Niels Chr. Tonsbjerg*, som overtog Gaarden i 1887, er født i Nørre Lem 31. Juli 1859 og gift med *Inger Marie Jensen*, født i Nørre Nisum 27. April 1862.

Matr.-Nr. 9c m. fl. af Rom. Hartkorn 2 Tdr. 5 Skpr. 2 Fdkr. 1¼ Alb.

Ejendomsskyld 30,000 Kr. Brandassurance for Bygningerne 12,200 Kr. Areal 36¼ Td. Ld., deraf Ager 35¼, Mose ¼, Have og Gaardsplads ¼. Af Agermarken drives 18¼ Td. Ld. i en 9 Marksdrift: Havre, Roer, Byg, 1aars Græs. Rug, Roer, Havre og 2aars Græs, og 17 Tdr. Ld. i en 5 Marksdrift: Havre, Roer, Havre og 2aars Græs. Jordens Bonitet er lermuldet. Der holdes 8 Køer, 17 Stkr. Ungkvæg og Kalve og 1 Tyr af Korthornsrace, 3 Heste og 2 Faar. Sidste Aar solgtes c. 40 Fedesvin.

Romby Vestermark er oprettet af den nuv. Ejer, der har samlet den af flere Parceller.

Gaarden ligger ved Lemvig-Ringkøbing Landevej med Hovedb. mod Ø. og Haven mod S. Bygningerne er alle af Grundmur med Straatage.

**Hvassesgaard**, Lomborg Sogn. Postforb. og St.: Bonnet, hvortil c. 2 Km. Gaarden ligger c. 6 Km. fra Lemvig. Ejer: *Christian Nielsen*, som overtog Gaarden i 1914, er født i Broust 7. Maj 1884 og gift med *Louise Madsen*, født paa Armose i Lomborg 18. Febr. 1893.

Matr.-Nr. 27 m. fl. af Hovedejerlauget. Hartkorn 2 Tdr. 3 Skpr. 1 Fdkr. ¼ Alb. Ejendomsskyld 38,000 Kr. Brandassurance for Bygningerne 12,500 Kr. Areal 108½ Td. Ld., deraf Ager 97½, Mose 3, Hede 7, Have og Gaardsplads 1. Agermarken drives i en 5 Marksdrift: Havre, Roer, Havre og 2aars Græs. Jordens Bonitet er noget uensartet, dog overvejende Lermuld. Der holdes 16 Køer, 28 Stkr. Ungkvæg og Kalve og 1 Tyr af Korthornsrace, 6 Heste, 1 Plag og 3 Faar. Sidste Aar solgtes c. 50 Fedesvin.

Hvassesgaard ligger tæt V. for Vejen, der fører fra Heldum Kirke med S. gennem Sognet. I mere end Mands Minde har den været Selveje, og i over hundrede Aar havde den tilhørt samme Slægt, da den 1912 købtes af den nuv. Ejer og P. Pedersen Futtrup, hvilken sidste dog to Aar senere traadte ud af Kompagniskabet.

Alle Bygningerne er af Grundmur med Straatage. De fleste af dem er ældre; dog er den ø. Længe opført 1905. Hovedb. ligger mod N. Til Drift af de faste Maskiner er opstillet Vindmølle.

**Sillebjerg**, Lomborg Sogn. Postforb. og St.: Bonnet, hvortil c. 1 Km. Gaarden ligger c. 9 Km. fra Lemvig. Ejer: *N. H. Nielsen*, som overtog Gaarden i 1906, er født paa Hvasgaard i Lomborg 20. Novbr. 1863 og gift med *Mette Marie Christensen*, født i Trans 17. Febr. 1862.

Matr.-Nr. 16f m. fl. af Hovedejerlauget. Hartkorn 2 Tdr. 6 Skpr. 1 Fdkr. 1 Alb. Ejendomsskyld 28,000 Kr. Brandassurance for Bygningerne c. 12,000 Kr. Areal 45 Tdr. Ld., deraf Ager 44, Have og Gaardsplads 1. Agermarken drives i en 6 Marksdrift: Havre, Roer, Byg, Havre og 2aars Græs. Jordens Bonitet er lermuldet. Der holdes 15 Køer, 16 Stkr. Ungkvæg og Kalve og 1 Tyr af rød dansk Race, 4 Heste og 3 Faar. Sidste Aar solgtes c. 50 Fedesvin.

Sillebjerg ligger bekvemt paa sine noget bølgeformede Jorder ved Vejen mellem Lomborg Kirke og Bonnet Station. Det skal være gammelt Selveje. 1878 solgte Knud Sillebjerg Gaarden til Mads Madsen Mosetoft, som allerede Aaret efter solgte den til Mikkel Sørensen Kjælder; denne solgte 1899 til Mads Thagaard, og af ham har den nuv. Ejer købt.

Bygningerne er opførte i 1880'erne, alle af Grundmur. Paa Hovedb., som ligger mod N., er Cementstenstag, paa Avlsb. Straatage. De faste Maskiner drives ved Husmølle.

**Øster Kjælder**, Lomborg Sogn. Postforb. og St.: Ramme, hvortil c. 2 Km. Gaarden ligger c. 9 Km. fra Lemvig. Ejer: *Anton Emanuel Nielsen*, som overtog Gaarden i 1906, er født i Laanum 12. Jan. 1871 og gift med *Karen Larsen*, født i Sdr. Resen 28. Juni 1869.

Matr.-Nr. 17a af Hovedejerlauget. Hartkorn 4 Tdr. 7 Skpr. 3 Fdkr. Ejendomsskyld 35,000 Kr. Brandassurance for Bygningerne c. 21,000 Kr. Areal 120 Tdr. Ld., deraf Ager 110½, Eng 8, Have og Gaardsplads 1½. Agermarken drives i en 7 Marksdrift: Havre, Rug, Roer, Havre og 3aars Græs. Jordens Bonitet er sandmuldet. Der holdes 20 Køer, 40 Stkr. Ungkvæg og Kalve og 1 Tyr af

jysk sortbroget Race, 7 Heste samt 4 Plage og Føl. Sidste Aar solgtes c. 80 Fedesvin.

Øster Kjælder ligger ved Vejen fra Rom Kirke til Ramme. Den er gammelt Selveje, men skiftede i en Aarrække hyppigt Ejere, indtil den nuv. Ejer købte den.

Bygningerne er opførte efter Ildsvaade 1901 og er alle af Grundmur. Hovedb., som ligger mod N., har Stentag, Avlsb. Straatage. Petroleumsmotor er installeret. — Jorderne ligger samlede omkring Gaarden over et jævnt og bekvemt Terræn.



Øster Kjælder.

1596 ydede en Gaard i Kjælder 8 Tdr. Byg til Præsten for Fredagsgudstjeneste. 1683 var der tre Kjældergaarde, hvori dog boede fire Bønder, men 1766 var der fire Kjældergaarde.

**Krabbesmark**, Lomborg Sogn. Postforb. og St.: Bonnet, hvortil c. 2 Km. Gaarden ligger c. 9 Km. fra Lemvig. Ejer: *Jens Christian A. Møller*, som overtog Gaarden i 1904, er født paa Ejendommen 28. Aug. 1875 og gift med *Marie Jensen*, født paa Vester Balleby i Tørring 9. Novbr. 1883.

Matr.-Nr. 10a m. fl. af Hovedejerauet. Hartkorn 4 Tdr. 5 Skpr. 3 Fdkr. 2½ Alb. Ejendomsskyld 28,000 Kr. Brandassurance for Bygningerne 15,500 Kr. Areal 56 Tdr. Ld., deraf Ager 47, Hede 8, Have og Gaardsplads 1. Agermarken drives i en 9 Marksdrift: Havre, Roer, Blandsæd, Staldfoder, Rug, Roer, Havre og 2aars Græs. Jordens Bonitet er i c. 10 Tdr. Ld. lermuldet, i Resten nærmest letmuldet. Der holdes 11 Køer, 20 Stkr. Ungkvæg og Kalve og 1 Tyr af Kort-hornsrace og 3 Heste. Sidste Aar solgtes c. 60 Fedesvin.

Krabbesmark ligger højt og smukt tæt N. for Vejen mellem Rom Kirke og Ramme. Gaarden, der er gammelt Selveje, købtes i Slutningen af 1860erne af den nuv. Ejers Fader, Christian Møller. Den Gang laa Størstedelen af Jorderne hen som Hede, men gennem et energisk Arbejde er de siden da bleven dyrket op og bragt i Kultur.

Hovedb., der er teglhængt, ligger mod N., opført 1894 og omgivet mod N. og Ø. af en smuk Have. Den ø. Lønge er en ældre Bygning, Laden stammer fra 1870 og Stald-løngen fra 1910. Avlsb. har Straatage. Lys og Kraft er indlagt fra Elektricitetsværket i Dybe.

**Vestergaard**, Lomborg Sogn. Postforb. og St.: Bonnet, hvortil c. 2 Km. Gaarden ligger c. 9 Km. fra Lemvig. Ejer: *Niels Peder Madsen*, som overtog Gaarden i 1881, er født i Lomborg 15. Maj 1857 og gift med *Karen Margrethe Vistesen*, født i Resen 7. Juli 1859.

Matr.-Nr. 7e m. fl. af Lundsby. Hartkorn 4 Tdr. 6 Skpr. 1 Alb. Ejendoms-skyld 30,000 Kr. Brandassurance for Bygningerne c. 14,000 Kr. Areal 55 Tdr. Ld., deraf Ager 46, Hede 8, Have og Gaardsplads 1. Agermarken drives i en 8 Marksdrift: Havre, Roer, Byg, Rug, Roer, Havre og 2aars Græs. Jordens Bonitet er

lermuldet. Der holdes 12 Køer, 20 Stkr. Ungkvæg og Kalve og 1 Tyr af blandet Race, 4 Heste, 1 Plag og 2 Faar. Sidste Aar solgtes c. 50 Fedesvin.

Vestergaard er oprettet 1881, da den nuv. Ejer og en Broder af ham delte deres Fædrenegaard, Store Lundsby. Gaarden ligger tæt N. for Vejen fra Rom Kirke til Ramme; Beliggenheden er høj og køn med vid Udsigt navnlig mod V. og Ø.

1910 brændte Gaarden ned, og fra da stammer de nustaaende Bygninger, som alle er af Grundmur. Hovedb., der ligger mod S., er tækket med Tegl, Avlsb. med Cemensten. En Vindmølle er opstillet til Drift af de faste Maskiner. — Den godt samlede Jord har en jævn Overflade med Hældning mod S.

**Agergaard**, Bøvling Sogn. Postforb. og St.: Faare, hvortil c. 5 Km. Gaarden ligger c. 18 Km. fra Lemvig. Ejer: *J. A. Jensen*, som overtog Gaarden i 1887. er født paa Ejendommen 29. Novbr. 1865 og gift med *Andrea Kirstine Gjelstrup*, født i Staby 7. Jan. 1873.

Matr.-Nr. 12a m. fl. af Brørup. Hartkorn 5 Tdr. 2 Skpr. 2 Fdkr. 1½ Alb. Ejendomsskyld 50,000 Kr. Brandassurance for Bygningerne c. 24,000 Kr. Areal 145 Tdr. Ld., deraf Ager 103, Eng 23, Plantage 11, Hede 6, Have og Gaardsplads 2. Agermarken drives i en 7 Marksdrift, men uden egentlig fast Sædskifte. Jordens Bonitet er sandmuldet. Der holdes 20 Køer, 60 Stkr. Ungkvæg og Kalve og 1 Tyr af Korhornsrace, 7 Heste og 2 Plage. Sidste Aar solgtes c. 100 Fedesvin.

Agergaard (i Amtstuens Bøger kaldet »Aggergaard«), som den nuv. Ejer har faaet efter sin Fader, ligger ved Amtsvejen mellem Bækmarksbro og Herup. Jorderne er jævne, og Gaarden ligger omtrent midt paa sin Mark.

Bygningerne er alle af Grundmur. To af Avlslængerne har Tegltage, de øvrige Bygninger Straatage. Hovedb., som ligger mod N., er ret gammel, Laden er opført 1842. Hestestalden 1891 og Kostalden og Svinestalden 1913. Til Drift af de faste Maskiner er opstillet en Vindmotor.

**Klitsgaard**, Bøvling Sogn. Postforb. og St.: Faare, hvortil c. 5 Km. Gaarden ligger c. 18 Km. fra Lemvig. Ejer: *N. A. M. Rønn*, som overtog Gaarden i 1894. er født paa Ejendommen 20. Juni 1867 og gift med *Nicoline Nielsen*, født paa Bodsgaard i Bøvling 4. Febr. 1879.



Klitsgaard.

Matr.-Nr. 5a m. fl. af Brørup. Hartkorn 5 Tdr. 1 Skp. 2 Fdkr. 2 Alb. Ejendomsskyld 33,000 Kr. Brandassurance for Bygningerne c. 20,000 Kr. Areal 85 Tdr. Ld., deraf Ager 63, Eng 18, Mose 3, Have og Gaardsplads 1. Agermarken drives i en 8 Marksdrift. Jordens Bonitet er sandmuldet. Der holdes 14 Køer, 29 Stkr. Ungkvæg og Kalve og 2 Tyre af Korhornsrace, 4 Heste, 4 Plage og Føl samt 2 Faar. Sidste Aar solgtes c. 40 Fedesvin.

Klitsgaard (i Amtstuens Bøger kaldet »Stentofte«) ligger tæt SØ. for Bøvlingbjerg med smuk Udsigt mod S. over Nissum Fjord. Den skal være gammelt

Selveje. 1847 solgte Christen Jensen Gaarden til Jens Rønn; den Gang var dens Areal kun halvt saa stort som nu, men J. Rønn tilkøbte Vester Klitgaard og lagde den ind under. Han døde 1891, og tre Aar efter fik hans Søn, den nuv. Ejer, Skøde paa Gaarden. Agermarken ligger godt samlet omkring Gaarden, men Engen er fraliggende c. 2 Km. mod SV.

Alle Bygningerne er af Grundmur med Straatage. De fleste af dem stammer fra 1860; Kostalden er dog bygget i 1890'erne og en Del af Laden 1912. Elektrisk Lys og Kraft er indlagt fra Værket i Bøvlingbjerg.

Gaardens Kreaturbesætning er af anerkendt, fortrinlig Stamme, og der er i Aarens Løb solgt mange værdifulde Avlsdyr.

**Store Bjerg**, Bøvling Sogn. Postforb.: Bøvlingbjerg, og St.: Faare, hvortil c. 5 Km. Gaarden ligger c. 18 Km. fra Lemvig. Ejer: *Niels Christensen*, som overtog Gaarden i 1858, er født i Bøvling 18. Aug. 1838.

Matr.-Nr. 31a m. fl. af Bøvling n. Del. Hartkorn 3 Tdr. 7 Skpr. 1¼ Alb. Ejendomsskyld 28,000 Kr. Brandassurance for Bygningerne c. 12,000 Kr. Areal



Store Bjerg.

76 Tdr. Ld., deraf Ager 42, Eng 7, Mose 14, Hede 12, Have og Gaardsplads 1. Agermarken drives i en Marksdrift: Havre, Roer, Blandsæd, Rug, Byg, Havre og 2aars Græs. Jordens Bonitet er i Halvdelen af Arealet god Lermuld, i Resten mere sandmuldet. Der holdes 12 Køer og 24 Stkr. Ungkvæg og Kalve af Kort-hornsrace, 4 Heste og 1 Plag. Sidste Aar solgtes c. 30 Fedesvin.

Store Bjerg ligger i den ø. Side af Bøvlingbjerg med sine Jorder samlede over et højt, men dog jævnt Terræn. Den nuv. Ejer har taget den i Arv efter sin Sviger-fader, Peder Storebjerg (død 1856), som i sin Tid havde erhvervet sig Gaarden ved Giftermaal.

Alle Bygningerne er af Grundmur. Hovedb., som ligger i den s. Side af Gaards-pladsen, skal være mindst 150 Aar gammel. Laden er opført 1848, men de andre Avlsb. er nye, opførte af den nuv. Ejer. Elektrisk Lys og Kraft er indlagt. Hele Ejendommen med de velholdte Bygninger i de venlige Omgivelser gør et meget godt og hyggeligt Indtryk.

**Smørpøth**, Bøvling Sogn. Postforb.: Bøvlingbjerg, og St.: Faare, hvortil c. 6 Km. Gaarden ligger c. 18 Km. fra Lemvig. Ejer: *J. S. Christensen*, som overtog Gaarden i 1903, er født i Bøvling 14. Marts 1874 og gift med *Kirstine Jensen*, født i Dybe 3. Marts 1873.

Matr.-Nr. 42a m. fl. af Bøvling n. Del. Hartkorn 4 Tdr. 4 Skpr. 3 Fdkr. ½ Alb. Ejendomsskyld 35,000 Kr. Brandassurance for Bygningerne 21,700 Kr. Areal 96 Tdr. Ld., deraf Ager 70, Eng 10, Hede 4, Græsningsjord 10, Have og Gaardsplads 2. Agermarken drives i en 7 Marksdrift: Havre, Roer, Blandsæd, Roer, Havre og 2aars Græs. Jordens Bonitet er sandmuldet. Der holdes 15 Køer, 34 Stkr. Ungkvæg og Kalve og 1 Tyr af blandet Race, 6 Heste, 2 Plage og 2 Faar. Sidste Aar solgtes c. 40 Fedesvin.

Smørpøth ligger tæt S. for Bøvling Kirke, omgivet af sine jævne, bekvemme

Jorder. Bertel Jensen, hvis Fædrenegaard det var, mageskiftede den 1878 til sin Svoger, Peder Raabjerg, af hvem den nuv. Ejer har købt.

De store, anselige Bygninger er alle af Grundmur. Hovedb., som er teglhængt, er opført 1905 i den s. Side af Gaardspladsen, omgivet af en stor, smuk Have. Laden er en ældre Bygning, medens den v. Længe stammer fra 1876 og den ø. Længe fra 1910. Fra Elektricitetsværket i Bøvlingbjerg er indlagt Lys og Kraft.

**Mølgaard**, Bøvling Sogn. Postforb. og St.: Faare, hvortil c. 5 Minutters Gang. Gaarden ligger c. 16 Km. fra Lemvig. Ejer: *Knud Hartvigsen*, som overtog Gaarden i 1893, er født paa Faaregaard i Flynder 24. Decbr. 1861 og gift med *Birgitte Marie Laursen*, født i Herning 3. April 1858.

Matr.-Nr. 25a m. fl. af Bøvling n. Del. Hartkorn 3 Tdr. 1 Fdkr. 2¼ Alb. Ejendomsskyld 28,000 Kr. Brandassurance for Bygningerne c. 20,000 Kr. Areal 100 Tdr. Ld., deraf Ager 76, Eng 20, Hede 3, Have og Gaardsplads 1. Agermarken drives i en 6 Marksdrift: ½ Havre ½ Brak, Roer, Blandsæd, Havre og 2aars Græs. Jordens Bonitet er sandmuldet. Der holdes 13 Køer, 29 Stkr. Ungkvæg og Kalve og 3 Tyre af blandet Race, 4 Heste, 4 Plage og Føl samt 2 Faar. Sidste Aar solgtes c. 50 Fedesvin.

Mølgaard (i Amtstuens Bøger kaldet »Møllegaard«) ligger omtrent midt paa sine flade Jorder tæt S. for Faare Station. Den er gammelt Selveje, og i mangfoldige Aar gik den i Arv i samme Slægt, indtil Peder Pedersen, der var barnløs, tog sin Søsterdatter til sig og senere overdrog Gaarden til hendes Mand, den nuv. Ejer.

Bygningerne er alle af Grundmur. Den teglhængte Hovedb. er opført 1871 i den n. Side af Gaardspladsen. Den v. Længe er ældre, Laden er opført i 1870erne og Kostalden, som har murede, brandfrie Lofter, i 1909. Alle Avlsb. har Straatage. Elektrisk Lys og Kraft er indlagt fra Værket i Faare.

**Ilvad**, Bøvling Sogn. Postforb.: Bøvlingbjerg, og St.: Faare, hvortil c. 3 Km. Tlf. 12 over Bøvlingbjerg Central. Gaarden ligger c. 16 Km. fra Lemvig. Ejer: Sogneraadsformand *C. B. Ovesen*, som overtog Gaarden i 1888, er født i Bøvling Sogn 25. Novbr. 1857 og gift med *Agnes Danielsen*, født i Aidt 22. Jan. 1875.



Ilvad.

Matr.-Nr. 22 m. fl. af Bøvling n. Del. Hartkorn 3 Tdr. 6 Skpr. Ejendomsskyld 28,000 Kr. Brandassurance for Bygningerne c. 14,000 Kr. Areal 100 Tdr. Ld., deraf Ager 87½, Eng 5, Hede 6, Have og Gaardsplads 1½. Agermarken drives i en 7 Marksdrift: ½ Havre ½ Rug, ½ Roer ½ Blandsæd, ½ Havre ½ Roer, Havre og 3aars Græs. Jordens Bonitet er sandmuldet. Der holdes 11 Køer og 33 Stkr. Ungkvæg og Kalve af jysk og Korthornsrace, 5 Heste samt 5 Plage og Føl. Sidste Aar solgtes c. 30 Fedesvin.

Ilvad (i Amtstuens Bøger kaldet »Iilvad«) ligger ved Vejen til Bøvlingbjerg,

omgivet af sine jævne, bekvemme Jorder. Den har saa langt tilbage, man ved Besked, været Selveje. 1870 mageskiftede Andreas Villumsen Gaarden til Ove Christen Madsen, Fader til den nuv. Ejer.

Bygningerne stammer fra 1856—57, da Gaarden, som tidligere laa noget længere mod N., flyttedes til sin nuv. Plads. Hovedb. ligger mod S., omgivet af Have og Plan- tage. Til Drift af de faste Maskiner er opstillet en Husmølle.

**Kirkegaard**, Bøvling Sogn. Postforb.: Bøvlingbjerg, og St.: Faare, hvortil c. 6 Km. Gaarden ligger c. 18 Km. fra Lemvig. Ejer: *Jens Madsen*, som overtog Gaarden i 1893, er født i Fjaltring 2. Aug. 1863.

Matr.-Nr. 2a m. fl. af Bøvling n. Del. Hartkorn 3 Tdr. 4 Skpr. 2 Fdkr. 2½ Alb. Ejendomsskyld 30,000 Kr. Brandassurance for Bygningerne c. 17,000 Kr. Areal 82 Tdr. Ld., deraf Ager 68, Eng 9, Mose 4, Have og Gaardsplads 1. Agermarken drives i en 7 Marksdrift: Havre, Roer, Blandsæd, Roer, Havre og 2aars Græs. Jordens Bonitet er sandmuldet. Der holdes 12 Køer, 30 Stkr. Ungkvæg og Kalve og 1 Tyr af blandet Race, 5 Heste samt 5 Plage og Føl. Sidste Aar solgtes c. 40 Fedesvin.

Kirkegaard har Navn af sin Plads umiddelbart ved Bøvling Kirke. 1869 solgte N. Christensen den til Poul M. Bjerg, den nuv. Ejers Fader.

Bygningerne er alle af Grundmur. Hovedb., som har Tegltag, er opført 1914 i den n. Side af Gaardspladsen; Laden stammer fra 1821, den v. Længe fra 1875 og den ø. Længe fra 1906, alle med Straatage. I Kostalden findes brandfri Lofter. Til Drift af de faste Maskiner haves baade Petroleumsmotor og Husmølle.

**Sandemandsgaard**, Bøvling Sogn. Postforb. og St.: Faare, hvortil c. 5 Km. Gaarden ligger c. 18 Km. fra Lemvig. Ejer: *Niels Agger*, som overtog Gaarden i 1899, er født i Bøvling Sogn 15. Febr. 1874 og gift med *Johanne Margrethe Ovesen*, født i Hygum 15. Marts 1878.

Matr.-Nr. 8a m. fl. af Bøvling ø. Del. Hartkorn 4 Tdr. 3 Skpr. 3 Fdkr. 1¼ Alb. Ejendomsskyld 28,000 Kr. Brandassurance for Bygningerne c. 16,000 Kr. Areal 65½ Td. Ld., deraf Ager 40, Eng 10, Mose 5½, Hede 9, Have og Gaardsplads 1. Agermarken drives i en 8 Marksdrift: ½ Havre ½ Rug, ½ Rug ½ Roer, Blandsæd, Roer, Havre og 3aars Græs. Jordens Bonitet er sandmuldet. Der holdes 12 Køer, 24 Stkr. Ungkvæg og Kalve og 1 Tyr af blandet Race, 3 Heste og 3 Faar. Sidste Aar solgtes c. 30 Fedesvin.

Sandemandsgaard ligger kønt tæt S. for Amtsvejen fra Bækmarksbro til Herup med vid Udsigt mod S. over Nissum Fjord. Den har, saa vidt vides, altid været Selveje. Den nuv. Ejer har købt den af Anders Byskov Jensen, som 1877 havde købt den af Paludan.

Bygningerne er af Grundmur med Straatage. Hovedb. er opført 1856 i den n. Side af Gaardspladsen, omgivet af en smuk Have. Laden og den ø. Længe stammer fra 1863, og den v. Længe, der rummer Kostalden, og som er forsynet med murede, brandfri Lofter, er bygget 1914. De faste Maskiner drives ved en Husmølle.

Agermarken ligger samlet omkring Gaarden, Engen og Heden er derimod fraliggende i mindre Afstande mod Ø.

**Stavnstrup**, Flynder Sogn. Postforb. og St.: Bækmarksbro, hvortil c. 3 Km. Gaarden ligger c. 19 Km. fra Lemvig. Ejer: *P. S. Christensen*, som overtog Gaarden i 1889, er født i Bøvling 17. Maj 1863 og gift med *Christine Marie Margrethe Madsen*, født i Lomborg 6. Novbr. 1860.

Matr.-Nr. 49a m. fl. af Flynder. Hartkorn 3 Tdr. 1 Skp. 3 Fdkr. 2 Alb. Ejendomsskyld 30,000 Kr. Brandassurance for Bygningerne c. 18,000 Kr. Areal 180 Tdr. Ld., deraf Ager 155, Eng 14, Mose 5, Skov 5, Have og Gaardsplads 1. Agermarken drives i en 7 Marksdrift: Havre, Rug, Roer, Blandsæd, Havre og 2aars Græs. Jordens Bonitet er sandmuldet. Der holdes 16 Køer, 36 Stkr. Ungkvæg og Kalve og 2 Tyre af blandet Race, 6 Heste, 4 Plage og Føl samt 4 Faar. Sidste Aar solgtes c. 40 Fedesvin.

Stavnstrup har den nuv. Ejer købt ved Auktion efter Niels Madsen, som 1885 havde købt Gaarden af Enken efter David Pedersen, der tidligere havde faaet den efter sin Fader, Peder Kristian Pedersen.



Gaarden ligger tæt S. for Amtsvejen mellem Bækmarksbro og Herup, omtrent midt paa sine jævne, bekvemme Jorder. Den gode, rummelige Hovedb. er opført 1895 i



Stavnstrup.

den n. Side af Gaardspladsen og tækket med Tegl. Samme Aar byggedes den ø. Længe, medens Kostalden er opført 1900. Laden er ældre. Alle Avlsb. har Straatage. De faste Maskiner drives ved Petroleumsmotor.

**Iilkjær**, Flynder Sogn. Postforb. og St.: Faare, hvortil c. 1 Km. Gaarden ligger c. 14 Km. fra Lemvig. Ejer: *N. C. Henriksen*, som overtog Gaarden i 1889, er født i Ulfborg 13. Marts 1858 og gift med *Andrea Andersen*, født i Gjelballe ved Kolding 24. Marts 1872.

Matr.-Nr. 42a af Flynder. Hartkorn 1 Td. 6 Skpr. 2 Fdkr. 1 Alb. Ejendoms-skyld 32,000 Kr. Brandassurance for Bygningerne c. 24,000 Kr. Areal 185 Tdr. Ld., deraf Ager 172, Eng 10, Skov 2, Have og Gaardsplads 1. Agermarken drives uden fast Sædskifte. Jordens Bonitet er sandmuldet. Der holdes 16 Køer og 49 Stkr. Ungkvæg og Kalve af blandet Race, 6 Heste, 2 Plage og 20 Faar. Sidste Aar solgtes c. 50 Fedesvin.

Iilkjær ligger c. 1 Km. S. for Faare Station, omgivet af sine flade Jorder, som den nuv. Ejer omtrent alt har opdyrket fra Hede og bragt under Kultur. Gaarden har i Mands Minde været Selveje.

Bygningerne er alle af Grundmur med Straatage. Hovedb., der ligger mod S., stammer fra 1853, medens Avlsb. er opført 1899 efter Ildsvaade. De faste Maskiner drives ved Petroleumsmotor.

**Sønderskov**, Venø Sogn. Postforb. og St.: Struer, hvortil c. 3 Km. Tlf. 3 over Venø S. Central. Gaarden ligger c. 21 Km. fra Holstebro. Ejer: *Marcus Bjerre*, som overtog Gaarden i 1897, er født i Nørre Nisum 19. Marts 1876 og gift med *Christine Pedersen*, født paa Venø 10. Febr. 1889.

Matr.-Nr. 2a af Venø. Hartkorn 6 Tdr. 3 Skpr. 3 Fdkr. ½ Alb. Ejendoms-skyld 30,000 Kr. Brandassurance for Bygningerne c. 24,000 Kr. Areal 229 Tdr. Ld., deraf Ager 60, Eng 20, Plantage 1, Hede 55, Græsningsjord 90, Have og Gaards-plads 3. Agermarken drives i en 8 Marksdrift uden egentlig fast Sædskifte. Jordens Bonitet er for Størsteparten noget let og sandmuldet, i en mindre Del lermuldet. Der holdes 16 Køer, 40 Stkr. Ungkvæg og Kalve og 2 Tyre af blandet Race, 6 Heste, 6 Plage og Føl samt 20 Faar. Sidste Aar solgtes c. 70 Fedesvin.

Sønderskov ligger overordentlig smukt i den s. Ende af Venø med vid Udsigt over Venø Bugt og Venø Sund med de omgivende Kyststrækninger. Jorderne strækker sig hovedsagelig mod N. og er ret flade, tildels med Hovedfald mod Ø. Alle Bygningerne er af Grundmur med Straatage. Hovedb., der ligger mod S., omgivet af en stor, smuk Have, er ligesom Laden opført i Begyndelsen af forrige Aarh., medens de øvrige Avlsb. stammer fra 1860'erne.

Paa Gaardens Grund findes store Gruslejer, og Ejeren har, for at kunne afskibe det, selv bygget Anløbsbro. Endvidere indbjerger der paa Stranden en stor Mængde Tang, som tørres, presses i Baller og eksporteres.

Om Sønderskov gaar det Sagn, at Ladefogeden Jens Foged paa Herregaarden Volstrup en Dag under Svenskekrigen 1657—60 røvede en Pose fuld af stjaalne Guld- og Sølvsaager fra et Par svenske Ryttere. Da han under dette følte sig beluret af en Tjenestdreng, traadte han ham ned i et nærliggende Kjær. Saa flygtede Jens Foged til Venø og trolovede sig med en Enke, der sad som Ejer paa Sønderskov. Brylluppet blev bestemt til at skulle holdes et halvt Aar efter, om Sommeren.

Om Vinteren skulde de køre over Isen til Thyland. Men da Enken kom ud til Vognen for at stige op, saa hun en sort Hund sidde paa hendes Plads i Agestolen; hun blev da saa forskrækket, at hun ikke turde køre med, men undskyldte sig med, at hun var bleven syg. Jens Foged kørte da afsted med en Karl som Kusk. Men ude paa Isen kom de til en bred Revne, saa Karlen ikke turde køre frem. »Kør til i Fandens Navn!« brølede Jens Foged. Karlen kørte da til, Vognen sank i Revnen, og kun Karlen frelstes som ved et Vidunder. Jens Foged druknede, men blev senere fundet og begravet paa Venø Kirkegaard.

Men siden var der aldrig mindste Ro om Natten paa Sønderskov. Jens Foged gik igen og spøjte, saa der neppe var til at være paa Gaarden. Det hjalp lidt, at Kapellanen i Gimsing manede ham ned; men først da Sønderskov Hovedb. c. 1810 blev flyttet, ophørte Spøgeriet helt der. Dog vedblev det at husere i Udhusene, og endnu den Dag i Dag skal det af og til kunne være galt fat i en af Laderne.

**Resenby**, Resen Sogn. Postforb. og St.: Struer, hvortil c. 7½ Km. Gaarden ligger c. 19 Km. fra Lemvig. Ejer: *Mads Kragh Jensen*, som overtog Gaarden i 1904, er født paa Ejendommen 10. Novbr. 1858 og gift med *Jensine Christine Madsen*, født i Resen 7. Aug. 1874.



Resenby.

Matr.-Nr. 2a m. fl. af Resen. Hartkorn 3 Tdr. 7 Skpr. 2 Fdkr. 1¼ Alb. Ejendomsskyld 28,000 Kr. Brandassurance for Bygningerne 17,300 Kr. Areal 65 Tdr. Ld., deraf Ager 50, Eng 2½, Mose 3½, Hede 8, Have og Gaardsplads 1. Agermarken drives i en 7 Marksdrift: Havre, ½ Roer ½ Rug, ½ Blansæd ½ Roer, Havre og 3aars Græs. Jordens Bonitet er noget letmuldet. Der holdes 10 Køer og 27 Stkr. Ungkvæg og Kalve af blandet Race, 2 Heste og 7 Faar. Sidste Aar solgtes c. 35 Fedesvin.

Resenby ligger umiddelbart ved Resen Kirke og skal være gammelt Selveje. 1821 købte Jens Jørgen Andersen Gaarden, og da han døde 1852, gik den i Arv til hans Søn, Anders Jensen (død 1904), hvis Søn nu er Ejer.

Bygningerne er opførte af Grundmur i 1880'erne og 90'erne. Hovedb., der ligger i den s. Side af Gaardspladsen, har Stentag, Avlsb. Straatage. Husmølle er opstillet. — Jorderne strækker sig mod V., S. og Ø. over et hovedsagelig jævnt Terræn. Heden og Mosen er noget fraliggende.

**Langergaard**, Resen Sogn. Postforb. og St.: Struer, hvortil c. 6 Km. Gaarden ligger c. 16 Km. fra Lemvig. Ejer: *Niels Jensen Langergaard*, som

overtog Gaarden i 1878, er født paa Sønnerhede i Resen Sogn 6. Juli 1853 og gift med *Maren Mikkelsen*, født paa Østergaard i Resen Sogn 24. Marts 1855.

Matr.-Nr. 2a af Resen v. Del. Hartkorn 2 Tdr. 7 Skpr. 2½ Alb. Ejendoms-skyld 30,000 Kr. Brandassurance for Bygningerne c. 16,000 Kr. Areal 108 Tdr. Ld., deraf Ager 89, Plantage 14, Hede 1, Fiskedamme 3, Have og Gaardsplads 1. Agermarken drives i en 7 Marksdrift: Havre, Rug, Roer, Blandsæd, Havre og 2aars Græs. Jordens Bonitet er en hel Del forskellig, en stor Part af den er god Lermuld, Resten dels Sandmuld, dels af moseagtig Beskaffenhed. Der holdes 16 Køer, 29 Stkr. Ungkvæg og Kalve og 1 Tyr af Korhornsrace, 5 Heste, 3 Plage og Føl samt 6 Faar. Sidste Aar solgtes c. 40 Fedesvin.

Langergaard kaldtes i ældre Tider ogsaa »Lungergaard«. 1514 blev den af Mikkel Krag til Flyndergaard pantsat til Niels Klemmensen, og 1552 tilhørte den Fru Elline Gøye til Klausholm. Den Gang kaldtes den »Lungvadgaard«; Broen over Kjæret N. for Gaarden kaldes endnu »Langvadbro«. 1545 trættesdes Christen Krabbes Børn i Husby og Jørgen Friis til Krastrup om Langergaard foruden mere Gods, og 1632 afstod Jens Juel til Kjeldgaard Ejendommen sammen med en tilhørende Mølle og de to Ellerbækhuse til Kronen, der 1640 skødede dem til Erik Krabbe til Strandbjerg-



Langergaard.

gaard. 1683 var Møllen øde, men der var dog endnu et brøstfældigt Møllehus med to smaa, gamle Møllestene og et forfaldent Knaghjul. En af Gaardens Marker hed den Gang »Kramboltoft«.

1877 solgte Niels Christen Sørensen Ejendommen til Jens Ørgaard og Konrad Lundsgaard, af hvem den nuv. Ejer Aaret efter købte.

Gaarden ligger ved Vejen fra Resen Kirke ud til Struer-Lemvig Landevej i et Landskab, hvor frodige Agre og brune Lyngbakker veksler med hinanden. Tæt forbi Gaarden løber Resen Bæk, som ved Turbine driver de faste Maskiner. Bygningerne er af Grundmur med Straatage, Kostalden opført 1908, de øvrige omkring 1880. Hovedb. ligger mod Ø. Desuden hører til Ejendommen en hollandsk Vindmølle, fra hvilken der drives en betydelig Virksomhed.

I Hestebesætningen findes flere fremragende Avlsdyr.

De stærkt kuperede Jorder ligger godt samlede omkring Gaarden. Til Ejendommen hører et godt Ørredfiskeri med 11 Fiskedamme.

**Sønder Makholm**, Resen Sogn. Postforb. og St.: Struer, hvortil c. 7 Km. Gaarden ligger c. 18 Km. fra Lemvig. Ejer: *Jeppe Madsen Makholm*, som overtog Gaarden i 1913, er født paa Ejendommen 23. Aug. 1883 og gift med *Edel Makholm Christensen*, født i Resen 2. Novbr. 1882.

Matr.-Nr. 3a m.fl. af Makholm. Hartkorn 2 Tdr. 5 Skpr. Ejendomsskyld 30,000 Kr. Brandassurance for Bygningerne c. 16,000 Kr. Areal 50 Tdr. Ld., deraf Ager 49, Have og Gaardsplads 1. Agermarken drives i en 5 Marksdrift: ½ Havre ½ Rug, Roer, Havre og 2aars Græs. Jordens Bonitet er lermuldet. Der

holdes 12 Køer og 27 Stkr. Ungkvæg og Kalve af blandet Race, 3 Heste, 1 Plag og 4 Faar. Sidste Aar solgtes c. 20 Fedesvin.

Sønder Makhholm er en Del af den gamle Gaard Makhholm, som 1596 var en Selvejergaard, men 1683 var udstykket i tre Halvgaarde og et jordløst Hus.

Gaarden ligger ved Vejen fra Holstebro til Oddesund og er helt af Grundmur. Hovedb. og den n. Længe har Tegltage, de andre Avlsb. Straatage. Hovedb. er opført 1868, to af Avlsb. 1882 og Kostalden 1913.

**Mellem Makhholm**, Resen Sogn. Postforb. og St.: Struer, hvortil c. 7 Km. Gaarden ligger c. 18 Km. fra Lemvig. Ejer: *Jens Christian Jensen*, som overtog Gaarden i 1909, er født i Sør. Bjert 16. Juli 1872 og gift med *Birgitte Hartvigsen*, født i Faare 24. Oktbr. 1877.

Matr.-Nr. 2a m. fl. af Makhholm. Hartkorn 4 Tdr. 2 Skpr. 1 Fdkr. 2¼ Alb. Ejendomsskyld 37,000 Kr. Brandassurance for Bygningerne c. 14,000 Kr. Areal 78 Tdr. Ld., deraf Ager 67, Mose 10, Have og Gaardsplads 1. Agermarken drives



Mellem Makhholm.

i en 5 Marksdrift: Havre, Roer, Havre og 2aars Græs. Jordens Bonitet er noget letmuldet. Der holdes 15 Køer, 27 Stkr. Ungkvæg og Kalve og 1 Tyr af blandet Race, 5 Heste, 1 Plag og 4 Faar. Sidste Aar solgtes c. 50 Fedesvin.

Mellem Makhholm er, som Matrikulsbetegnelsen viser, en Del af den gamle Gaard Makhholm, der 1596 var en Selvejergaard, men 1683 var udstykket i 3 Halvgaarde og 1 jordløst Hus. Den nuv. Ejer har købt den af Ville Christensen, som 1903 havde købt af Pinholt.

Gaarden ligger ved Vejen fra Holstebro til Oddesund og er helt af Grundmur med Straatage; dog har Svinestalden, som er bygget 1914, Tegltag. Hovedb. er ældre, Avlsb. er opført 1903 efter Brand. Husmølle er opstillet.

Jorderne ligger godt samlede omkring Gaarden over et jævnt og bekvemt Terræn.

**Nørre Makhholm**, Resen Sogn. Postforb. og St.: Struer, hvortil c. 7 Km. Gaarden ligger c. 18 Km. fra Lemvig. Ejer: *N. C. Stokkendal*, som overtog Gaarden i 1906, er født paa Stokkendal i Humlum 25. Febr. 1877 og gift med *Ella Makhholm*, født paa Ejendommen 1. Aug. 1885.

Matr.-Nr. 1a m. fl. af Makhholm. Hartkorn 4 Tdr. 4 Skpr. 1 Fdkr. 2 Alb. Ejendomsskyld 38,000 Kr. Brandassurance for Bygningerne c. 20,000 Kr. Areal 92 Tdr. Ld., deraf Ager 87, Mose 3, Have og Gaardsplads 2. Af Agermarken drives 35 Tdr. Ld. i en 7 Marksdrift: Havre, Brak, Vintersæd, Roer, Blandsæd og 2aars Græs; 52 Tdr. Ld. drives i en 6 Marksdrift: Havre, Roer, Blandsæd og 3aars Græs. Jordens Bonitet er ret letmuldet. Der holdes 16 Køer, 36 Stkr. Ungkvæg og Kalve og 1 Tyr af Korhornsrace, 5 Heste, 2 Plage og 10 Faar. Sidste Aar solgtes c. 75 Fedesvin.

Nørre Makhholm er en Del af Gaarden Makhholm, som 1596 var en Selvejer-

gaard, men som 1683 var udstykket i 3 Halvgaarde og 1 jordløst Hus. Den har gennem flere Generationer tilhørt samme Slægt; saaledes nævnes som Ejer Anders Makholt og efter ham hans Søn, Jeppe Makholt, der 1882 efterfulgtes af sin Søn, Anders Makholt, den nuv. Ejers Svigerfader.



Nørre Makholt.

Gaarden ligger ved Vejen fra Holstebro til Odde, omgivet af sine flade, bekvemme Jorder. Bygningerne er af Grundmur. Hovedb. er opført 1862 i den n. Side af Gaardspladsen. Laden er bygget 1874 og Kostalden 1895.

**Pilgaard**, Resen Sogn. Postforb. og St.: Struer, hvortil c. 6 Km. Gaarden ligger c. 18 Km. fra Lemvig. Ejer: *Martin Christian Andersen*, som overtog Gaarden i 1911, er født i Resen 20. Juli 1883 og gift med *Ane Kathrine Nicolajsen*, født i Raasted 28. Juni 1878.

Matr.-Nr. 3a m. fl. af Mattrup. Hartkorn 3 Tdr. 2 Skpr. 1 Alb. Ejendoms-



Pilgaard.

skyld 28,000 Kr. Brandassurance for Bygningerne c. 19,000 Kr. Areal 50 Tdr. Ld., deraf Ager 43, Mose 1, Plantage 5, Have og Gaardsplads 1. Agermarken drives i en 7-Markdrift: Havre, Rug, Roer, Havre og 3aars Græs. Jordens Bonitet er dels lermuldet, dels sandmuldet. Der holdes 14 Køer, 22 Stkr. Ungkvæg og Kalve og 1 Tyr af Korthorsrace, 4 Heste, 2 Plage og 2 Faar. Sidste Aar solgtes c. 35 Fedesvin.

Pilgaard nævnes allerede 1596. 1683 var den en Gaard med to Bønder, og Partier af dens Mark benævnedes »Ringelbakke«, »Maridal«, »Grødslev« og »Steglhøjsager«. Gaarden Bonnesig er en Parcel af Pilgaard.

I Slutningen af forrige Aarh. tilhørte den Christen A. Nielsen, som 1909 solgte den til Ville Christensen, der kort efter solgte til H. F. Fraas, af hvem den nuv. Ejer har købt.

Gaarden ligger tæt N. for Struer-Lemvig Landevej, omgivet af sine noget kuperede Marker. Hovedb. ligger mod S. og er opført 1910, medens Laden stammer fra 1874 og de andre Avlsb. fra 1908. Husmølle er opstillet.

**Ørgaard**, Resen Sogn. Postforb. og St.: Struer, hvortil c. 7 Km. Gaarden ligger c. 19 Km. fra Lemvig. Ejer: *Jens Hauskov*, som overtog Gaarden i 1906, er født paa Ejendommen 11. Jan. 1872 og gift med *Ane Margrethe Damgaard*, født paa Damgaard i Ølby 5. Septbr. 1887.

Matr.-Nr. 1a m. fl. af Resen s. Del. Hartkorn 4 Tdr. 7 Skpr. 1 Fdkr. 2½ Alb. Ejendomsskyld 35,000 Kr. Brandassurance for Bygningerne c. 24,000 Kr. Areal 150 Tdr. Ld., deraf Ager 80, Eng 13, Mose 3, Plantage 4, Hede 41, Rørskær 8. Have og Gaardsplads 1. Agermarken drives i en 7 Marksdrift: ½ Havre ½ Vinter-



Ørgaard.

sæd, Roer, Blandsæd, Havre og 3aars Græs. Jordens Bonitet er dels lermuldet, dels sandmuldet. Der holdes 14 Køer, 36 Stkr. Ungkvæg og Kalve og 1 Tyr af blandet Race, 4 Heste, 3 Plage og Føl samt 12 Faar. Sidste Aar solgtes c. 50 Fedesvin.

Ørgaard nævnes allerede 1638. I 1840erne solgte Søren Ørgaard den til Jens Larsen (død 1895), hvis Enke døde 1904, hvorefter den nuv. Ejer overtog den sammen med sin Broder, som han dog købte ud to Aar efter.

Gaarden ligger kønt tæt ved »Kilen«, omgivet af høje Lyngskrænter og frodige Agre, c. 1 Km. SØ. for Resen Kirke. Dens Jorder strækker sig navnlig mod V. og er ret stærkt kuperede.

Bygningerne er opførte af Grundmur efter en Ildsvaade 1906. Hovedb. ligger mod V. og har Stentag, Avlsb. har Straatage. De faste Maskiner drives ved Vindmotor.

Til Ejendommen hører et meget betydeligt Rørskær.

**Store Hedegaard**, Resen Sogn. Postforb. og St.: Struer, hvortil c. 4 Km. Gaarden ligger c. 18 Km. fra Lemvig. Ejer: *Marinus Skræddergaard*, som overtog Gaarden i 1906, er født paa Skræddergaard i Asp Sogn 4. Septbr. 1881 og gift med *Maren Jensen*, født paa Lille Humlum 2. Aug. 1882.

Matr.-Nr. 5a af Resen ø. Del. Hartkorn 4 Tdr. 7 Skpr. 1 Fdkr. 2½ Alb. Ejendomsskyld 34,000 Kr. Brandassurance for Bygningerne 19,900 Kr. Areal 85 Tdr. Ld., deraf Ager 83, Have og Gaardsplads 2. Agermarken drives i en 6 Marksdrift: Havre, Rug, Roer, Havre og 2aars Græs. Jordens Bonitet er dels letmuldet paa lerblandet Underlag. Der holdes 12 Køer, 50 Stkr. Ungkvæg og Kalve og 1 Tyr af blandet Race, 7 Heste og 2 Faar. Sidste Aar solgtes c. 100 Fedesvin.

Store Hedegaard var 1587 en Selvejergaard, hvis Herlighed af Kronen blev overdraget til Ludvig Munk til Quistrup. 1648 kaldes den en Helgaard og 1683 en Halvgaard.




Store Hedegaard.

I den nyere Tid tilhørte den i en Aarrække Mads Olesen og efter ham hans Søn, Niels Makholm, af hvem den nuv. Ejer har købt.

Gaarden ligger ved Vejen fra Struer til Lemvig og er helt af Grundmur. Hovedb. ligger mod S., omgivet af en stor Have; den har Cementstenstag og er opført 1907 ligesom Kostalden. De andre Avlsb. er opførte 1879, alle med Straatage. En Vindmølle driver de faste Maskiner.

**Bæk**, Resen Sogn. Postforb. og St.: Struer, hvortil c. 7 Km. Gaarden ligger c. 18 Km. fra Lemvig. Ejer: *Jens Højbjerg Pedersen Bæk*, som overtog Gaarden i 1913, er født paa Ejendommen 4. Jan. 1884 og gift med *Andrea Kirstine Andreassen*, født i Sevel 11. Aug. 1888.

Matr.-Nr. 2a m. fl. af Resen ø. Del. Hartkorn 2 Tdr. 6 Skpr. 1 Fdkr. 1½ Alb. Ejendomsskyld 30,000 Kr. Brandassurance for Bygningerne c. 15,000 Kr. Areal 65 Tdr. Ld., deraf Ager 60½, Mose 2, Plantage 1½, Have og Gaardsplads 1.



Bæk.

Agermarken drives i en 7 Marksdrift: Havre, ½ Rug ½ Roer, Blandsæd, Roer, Blandsæd og 2aars Græs. Jordens Bonitet er tildels ret letmuldet. Der holdes 14 Køer, 24 Stkr. Ungkvæg og Kalve og 1 Tyr af blandet Race, 4 Heste, 4 Plage og Føl samt 5 Faar. Sidste Aar solgtes c. 50 Fedesvin.

Bæk var 1683 en Helgaard med to Bønder. Oprindeligt var den paa c. 5 Tdr. Hartkorn, men i Tidens Løb er Østerbæk og en Gaard til udstykket af dens Jorder. Den nuv. Ejer har taget Gaarden i Arv efter sin Fader, Peder Højbjerg Bæk, som selv havde den efter sin Svigerfader, Jens Christensen Bæk.

Gaarden ligger ganske kønt ved Vejen fra Holstebro til Odesund, omtrent midt paa sine noget bakkede Jorder. Bygningerne er af Grundmur, hovedsagelig med Cementstenstage. Hovedb. er opført 1871 i den s. Side af Gaardspladsen. Laden skriver sig fra 1868, den v. Længe fra 1903 og Staldlængen fra 1907.

**Vester Toftum**, Resen Sogn. Postforb. og St.: Humlum, hvortil c. 2 Km. Gaarden ligger c. 15 Km. fra Lemvig. Ejer: *Laust Toftum*, som overtog Gaarden i 1899, er født paa Ejendommen 23. Septbr. 1870 og gift med *Ane Margrethe Jeppesen*, født paa Over Bredalsgaard i Humlum 26. Septbr. 1882, død 16. Febr. 1909.

Matr.-Nr. 2a m. fl. af Toftumgaard. Hartkorn 4 Tdr. 4 Skpr.  $\frac{1}{4}$  Alb. Ejendomsskyld 38,000 Kr. Brandassurance for Bygningerne c. 17,000 Kr. Areal 91 Tdr. Ld., deraf Ager 74, Mose 6, Græsningsjord 10, Have og Gaardsplads 1. Agermarken drives i en 5 Marksdrift:  $\frac{1}{2}$  Havre  $\frac{1}{2}$  Rug, Roer, Blandsød og 2aars Græs. Jordens Bonitet er dels lermuldet, dels sandmuldet. Der holdes 18 Køer.



Vester Toftum.

30 Stkr. Ungkvæg og Kalve og 1 Tyr af Korhornsrace, 6 Heste og 12 Faar. Sidste Aar solgtes c. 80 Fedesvin.

Vester Toftum er en Del af det gamle Toftum, som 1561 tilhørte Anders Lauridsen. 1683 var der i Toftum tre Halvgaarde, og paa deres Marker nævnes da »Vedetoft«, »Kringeloft« og »Bommerskjel«. 1838 købte Laust Nielsen V. Toftum for 400 Specier, og han efterfulgtes 1859 af sin Søn, Niels Christian Laursen (død 1897), den nuv. Ejers Fader.

Gaarden ligger kønt tæt S. for Humlum-Lemvig Landevej i et stærkt afvekslende Landskab. NØ. for Gaarden findes en 5 Tdr. Ld. stor Plantage. Jorderne er stærkt kuperede og grænser delvis ud til Nissum Bredning.

Bygningerne er alle af Grundmur med Straatage. Hovedb. ligger mod N., opført 1838, medens den s. Længe er bygget 1872, den v. 1878 og den ø. 1900. De faste Maskiner drives ved Petroleumsmotor.

**Vester Lille Humlum**, Resen Sogn. Postforb. og St.: Struer, hvortil c. 2 Km. Gaarden ligger c. 17 Km. fra Lemvig. Ejer: *Jens Bendtsen Christensen*, som overtog Gaarden i 1913, er født i Humlum 10. Aug. 1870 og gift med *Anna Person*, født i Kristiansstad i Sverrig 6. Oktbr. 1860.

Matr.-Nr. 7a m. fl. af Lille Humlum. Hartkorn 2 Tdr. 3 Skpr. 2 Fdkr.  $\frac{1}{2}$  Alb. Ejendomsskyld 28,000 Kr. Brandassurance for Bygningerne c. 17,000 Kr. Areal 64 Tdr. Ld., deraf Ager 61, Mose 2, Have og Gaardsplads 2. Agermarken drives i en 6 Marksdrift: Havre, Roer, Blandsød, Havre og 2aars Græs. Jordens Bonitet



er let lermuldet. Der holdes 14 Køer, 23 Stkr. Ungkvæg og Kalve og 1 Tyr af blandet Race, 4 Heste, 2 Plage og 5 Faar. Sidste Aar solgtes c. 40 Fedesvin.

Vester Lille Humlum bestod, ligesom de to andre Humlumgaarde, allerede



Vester Lille Humlum.

1683; en af Markerne kaldtes da »Sallingbotoft«. Sidst i 1880erne købte Jens Peter Jensen Gaarden, som da var paa c. 4 Tdr. Hartkorn og c. 100 Tdr. Ld., men han fraskilte c. 33 Tdr. Ld., paa hvilke han byggede sig selv en Gaard, medens han overdrog Hovedparcellen til sin Svigersøn, J. F. Jappe, af hvem den nuv. Ejer har købt.

Gaarden ligger ved Vejen fra Oddesund Landevej til Resen Kirke i et Dalstrøg, omgivet af kuperede Agermarker med Udsigt over Limfjorden og »Kilen« ind til Struer By. Bygningerne er af Grundmur med Straatage. Hovedb., der ligger mod S., er meget gammel, men blev restaureret af den forrige Ejer, der ligeledes opførte Avlsb.

**Nørre Kokholm, Resen Sogn.** Postforb. og St.: Humlum, hvortil c. 4 Km. Gaarden ligger c. 14 Km. fra Lemvig. Ejer: *Jens Villadsen*, som overtog Gaarden i 1911, er født i Resen Sogn 14. Febr. 1873 og gift med *Marie Louise Pedersen*, født i Vistoft Sogn paa Mols 29. Juni 1872.

Matr.-Nr. 2a m. fl. af Kokholm. Hartkorn 3 Tdr. 5 Skpr. 1 Fdkr.  $\frac{1}{2}$  Alb. Ejendomsskyld 28,000 Kr. Brandassurance for Bygningerne 13,250 Kr. Areal 68 Tdr. Ld., deraf Ager 52, kultiveret Mose 15, Have og Gaardsplads 1. Agermarken drives i en 7 Marksdrift: Havre, Roer, Blandsæd, Rug, Havre og 2aars



Nørre Kokholm.

Græs. Jordens Bonitet er ret uensartet, dels lermuldet, dels sandblandet og dels moseagtig. Der holdes 13 Køer, 23 Stkr. Ungkvæg og Kalve og 1 Tyr af Kort-hornsrace, 5 Heste, 2 Plage og 8 Faar. Sidste Aar solgtes c. 50 Fedesvin.

Nørre Kokholm har i sin Tid været en Hovedgaard. 1429 tilhørte den Peder Krabbe, der endnu 1444 sad som dens Ejer, 1458 tilhørte den Christiern Stenfeldt og 1467 Ejler Juel. Hans Enke, Kirstine Stenfeldt, ejede Kokholm 1499 og 1510, og efter hende har sagtens deres Søn, Markvard Juel, været dens Ejer, men 1531 var den gaaet i Arv til hans Søn, Bertel Juel. Da denne døde 1545 ægtede hans Enke, Johanne Skramsatter, Jens Grøn, der nævnes til Kokholm 1546 og 1551.

Derefter synes Gaarden at være kommen til Johanne Skramsatters Broder, Hartvig Skram til Dejbjerglund, og hans Datter, Mette Skram til Kokholm, ægtede Peder Skram (Fasti), men døde tidligt, hvorpaa hendes Brødre, Jakob Skram til Fruergaard, Anders Skram til Dejbjerglund og hendes Svoger, Christen Krag til Glumstrup, gav hendes Mand Livsbrev paa Gaarden.

1636 pantsatte Erik Krabbe Kokholm til Gunde Lange. Men allerede 1638 var den beboet af en Bonde og siges »tilforn« at have været en Herregaard. 1678 siges i et Tingsvidne, at Bertel Nielsen i Kokholm bor udi en stor forskyldet Gaard og skatter og holder Soldatshold af 24 Tdr. Hartkorn. Bertel Nielsen har dog ikke ejet Gaarden helt, thi 12. Oktbr. 1685 skøder Anders Sandbergs Enke, Fru Ingeborg Krabbe, sin Del af Kokholm til Jens Simonsen til Sødal. 1697 tilhørte Kokholm Knud Lang i Lemvig, der paastod, at den endnu var for en Herregaard at regne.

Senere blev Gaarden Fæste under Ausumgaard, men frikøbtes i 1870erne af Jens Serup, der senere solgte til Jens Matrup Lundsgaard, af hvem den nuv. Ejer har købt.

Kokholm ligger c. 1 Km. S. for Humlum-Lemvig Landevej i et smukt Dalstrøg, der tæt V. for Gaarden gennemskæres af et malerisk Aaløb. Jorderne har deres største Udstrækning fra N. til S. over et noget kuperet Terræn.

Bygningerne er alle af Grundmur med Stentag paa Laden, Straatage paa de andre. Hovedb. ligger mod N. med Haven strakt ud mod V. Petroleumsmotor er installeret.

**Mosegaard, Resen Sogn.** Postforb. og St.: Struer, hvortil c. 6 Km. Gaarden ligger c. 14 Km. fra Lemvig. Ejer: *Carl Borg*, som overtog Gaarden i 1913, er født i Møborg 27. Maj 1876 og gift med *Kirstine Jensen*, født sammesteds 9. Septbr. 1898.

Matr.-Nr. 1a m. fl. af Resen v. Del. Hartkorn 2 Tdr. 4 Skpr. 1 Fdkr. 2¼ Alb. Ejendomsskyld 29,000 Kr. Brandassurance for Bygningerne 15,500 Kr. Areal 73 Tdr. Ld., deraf Ager 42, Eng 2, Mose 27, Have og Gaardsplads 2. Agermarken drives i en 5 Marksdrift: ½ Havre ½ Rug, Roer, Havre og 2aars Græs. Jordens Bonitet er af en ret uensartet Beskaffenhed, dels lermuldet, dels sandmuldet og dels moseagtig. Der holdes 10 Køer, 20 Stkr. Ungkvæg og Kalve og 1 Tyr af Korthornsrace og 4 Heste. Sidste Aar solgtes c. 40 Fedesvin.

Mosegaard (i Amtstuenes Bøger kaldet »Præstegaarden«), der ligger tæt N. for Struer-Lemvig Landevej, skal for mere end 300 Aar siden af to Søstre være skænket til Kirken og senere være brugt til Præstegaard; den var den Gang c. 300 Tdr. Ld. stor. 1907 solgte Sognepræsten, Pastor Iversen, Gaarden til Niels Sørensen, der 1911 solgte til Ove Carl Lauritsen, af hvem den nuv. Ejer har købt.

Hovedb., der ligger mod V. med en stor, smuk Have mod V. og N., er opført 1872 af Grundmur med Tegltag af daværende Pastor Vilstrup. Laden, som er af Bindingsværk, og Staldlængen, der er af Grundmur, stammer begge fra Kong Christian den 4.'s Tid, men agtes i en nær Fremtid ombygget.

Jorderne, som er noget kuperede, strækker sig navnlig mod SV. — I Gaardens store Mose drives en meget betydelig Virksomhed med en årlig Produktion paa c. 5 Millioner Tørv.

**Resenborg, Resen Sogn.** Postforb. og St.: Struer, hvortil c. 6 Km. Gaarden ligger c. 18 Km. fra Lemvig. Ejer: *Morten Sloth Raunholt*, som overtog Gaarden i 1914, er født i Ejsing 22. Novbr. 1888 og gift med *Mette Olsen*, født i Sønderjylland 12. Novbr. 1892.

Matr.-Nr. 2c m. fl. af Resen v. Del. Hartkorn 2 Tdr. 1 Fdkr. 1½ Alb. Ejendomsskyld 30,000 Kr. Brandassurance for Bygningerne 15,200 Kr. Areal 48 Tdr. Ld., deraf Ager 43, Mose 4, Have og Gaardsplads 1. Agermarken drives i en 8 Marksdrift: Havre, Roer; Blandsæd, Rug, Roer, Havre og 2aars Græs. Jordens Bonitet er hovedsagelig god Lermuld. Der holdes 14 Køer, 16 Stkr. Ungkvæg og Kalve og 1 Tyr af Korthornsrace, 2 Heste og 2 Faar. Sidste Aar solgtes c. 40 Fedesvin.

Resenborg er oprettet 1907 af Andreas Jensen, der den Gang var Ejer af

Resenborg, af hvis Jorder han udskilte 48 Tdr. Ld., paa hvilke han byggede Gaarden. Af hans Enke har den nuv. Ejer købt.

Gaarden ligger c.  $\frac{1}{2}$  Km. N. for Resen Kirke, bekvemt for sine gode, flade Jorder; Mosen er dog fraliggende c. 3 Km. mod N. Bygningerne stammer fra Gaardens Op-



Resenborg.

rettelse undtagen Kostalden, der er opført 1912. De er af Grundmur med Stentag paa Hovedb. og Kostalden og Straatag paa Laden.

Selve Gaardens Beliggenhed er meget smuk med god Udsigt over den kønne Egn.

**Kjærgaard**, Resen Segn. Postforb. og St.: Struer, hvortil c. 7 Km. Gaarden ligger c. 15 Km. fra Lemvig. Ejer: *Kristian Kristiansen*, som overtog Gaarden 1. Marts 1910, er født i Nørre Makholt Hus i Resen 25. April 1874 og gift med *Sidsel Marie Madsen*, født paa Vester Nørgaard ved Lemvig 9. Marts 1864.

Matr.-Nr. 1f m. fl. af Resen Præstegaard. Hartkorn 1 Td. Ejendomsskyld 17,500 Kr. Brandassurance for Bygningerne 12,800 Kr. Areal  $32\frac{1}{2}$  Td. Ld., deraf Ager 32, Have og Gaardsplads  $\frac{1}{2}$ . Af Agermarken drives 21 Tdr. Ld. i en 6 Marksdrift: Havre, Rug, Roer, Blandsæd og 2aars Græs, 6 Tdr. Ld. i en 8 Marksdrift: Rug, Roer, Havre, Roer, Blandsæd, Havre og 2aars Græs, og



Kjærgaard.

5 Tdr. Ld. i en 5 Marksdrift: Roer, Kartofler, Havre og 2aars Græs. Jordens Bonitet er i 26 Tdr. Ld. god Muld paa sandblandet Underlag, medens Resten har Kvægunderlag. Der holdes 10 Køer og 16 Stkr. Ungkvæg og Kalve af blandet Race, 3 Heste og 5 Faar. Sidste Aar solgtes c. 20 Fedesvin.

Kjærgaard Jorder blev for c. 35 Aar siden købt fra Resen Præstegaard af Proprt. Lausen til Resenborg, som lod Bygningerne opføre og bragte den i Drift. Den nuv. Ejer har købt Gaarden af Jens Poulsen fra Thy.

**Sønder Bæk**, Humlum Sogn. Postforb. og St.: Struer, hvortil c. 3½ Km. Gaarden ligger c. 18 Km. fra Lemvig. Ejerinde: Enkefru *Maren Jepsen*, som overtog Gaarden i 1907 ved sin Mands, *Jens Jepsens Død*, er født paa Ejendommen 29. Aug. 1850.

Matr.-Nr. 13b m. fl. af Breinholt. Hartkorn 4 Tdr. 1 Skp. 2 Fdkr. 1¼ Alb. Ejendomsskyld 32,000 Kr. Brandassurance for Bygningerne c. 14,000 Kr. Areal 65 Tdr. Ld., deraf Ager 53, Mose 1, Hede 10, Have og Gaardsplads 1. Agermarken drives i en 5 Marksdrift: Havre, Roer, Blandsæd og 2aars Græs. Jordens Bonitet er lermuldet. Der holdes 14 Køer, 24 Stkr. Ungkvæg og Kalve og 1 Tyr af blandet Race, 4 Heste og 2 Plage. Sidste Aar solgtes c. 50 Fedesvin.

**Sønder Bæk** hed 1683 Bak eller Skidensig. Den blev 1587 tilligemed St. og Sdr. Lund af Kronen overdraget til Ludvig Munk til Quistrup; den svarede Afgift til Humlum Kirke.

Gaarden ligger tæt Ø. for Humlum Kirke med 44 Tdr. Ld. af sine Jorder omkring sig, medens Resten er fraliggende c. 2 Km. mod N. Bygningerne er af Grundmur med Straatage. Hovedb. ligger mod S. og er ligesom de fleste af Avlsb. opført 1851—55; kun Kostalden er bygget 1901.

Paa Gaardens Mark ligger »Baunhøj«, som menes at være Sognets højeste Punkt.

**Over Bredalsgaard**, Humlum Sogn. Postforb. og St.: Humlum, hvortil c. 2 Km. Gaarden ligger c. 18 Km. fra Lemvig. Ejer: *Jeppe Jepsen*, som overtog Gaarden i 1911, er født paa Ejendommen 25. Septbr. 1873 og gift med *Christiane Christensen Stokkendal*, født paa Stokkendal i Humlum Sogn 11. Febr. 1879.



Over Bredalsgaard.

Matr.-Nr. 2a m. fl. af Bredalsgaarde. Hartkorn 4 Tdr. 3 Fdkr. ¼ Alb. Ejendomsskyld 40,000 Kr. Brandassurance for Bygningerne c. 25,000 Kr. Areal 102 Tdr. Ld., deraf Ager 52; Eng 6, Mose 1, Plantage 5, Hede 3, Græsningsjord 34, Have og Gaardsplads 1. Agermarken drives i en 5 Marksdrift: Havre, Roer, Blandsæd og 2aars Græs. Jordens Bonitet er i en mindre Del lermuldet, i Størsteparten sandmuldet. Der holdes 16 Køer, 29 Stkr. Ungkvæg og Kalve og 1 Tyr af blandet Race, 4 Heste, 1 Plag og 20 Faar. Sidste Aar solgtes c. 75 Fedesvin.

Over Bredalsgaard (i Amtstuens Bøger kaldet »Mellem Bredalsgaard«) dannede i svundne Dage sammen med Neder Bredalsgaard den gamle Gaard, Bredal, der 1574 af Kronen blev skødet til Chr. Juul til Ulstrup. 1683 beboedes den af to Bønder, og paa Marken nævnedes da »Dulsbjerg«, »Lærktoft«, »Brændemose« og »Vriagre«. 1833 overtog Jeppe Jensen Over Bredalsgaard efter sin Stedfader og overlod den atter 1867 til to af sine Sønner, af hvilke Niels Jepsen 1871 købte Broderen ud. Af ham er den nuv. Ejer Søn.

Gaarden ligger mellem Oddesund Landevej og Venø Sund med den herligste Udsigt

over Land og Hav. Hovedb. er opført 1884 i den n. Side af Gaardspladsen, den s. Længe 1864 og de to Sidelænger, der er forsynede med brandfrie Lofter, 1912. Hovedb. og den s. Længe har Straatage, Sidelængerne Cementstenstage. Til Drift af de faste Maskiner er installeret Petroleumsmotor.

I Gaardens Hestebesætning findes flere Præmiedyff.

**Vagnsgaard**, Humlum Sogn. Postforb. og St.: Humlum, hvortil c. 1 Km. Gaarden ligger c. 18 Km. fra Lemvig. Ejer: *Laust Jørgensen*, som overtog Gaarden i 1909, er født i Humlum 6. Septbr. 1860 og gift med *Birthe Frijsenborg Jøssen*, født i Resen 30. Marts 1866.

Matr.-Nr. 4a m. fl. af Gadegaard. Hartkorn 3 Tdr. 4 Skpr. 3 Fdkr. 1½ Alb. Ejendomsskyld 35,000 Kr. Brandassurance for Bygningerne 16,400 Kr. Areal 40½ Td. Ld., deraf Ager 37, Eng 2½, Have og Gaardsplads 1. Agermarken drives i en 6 Marksdrift: Havre, ½ Rug ½ Roer, Roer, Havre og 2aars Græs. Jordens Bonitet er lermuldet. Der holdes 16 Køer, 20 Stkr. Ungkvæg og Kalve og 1 Tyr af Korhornsrace, 3 Heste samt 3 Plage og Føl. Sidste Aar solgtes c. 40 Fedesvin.

Vagnsgaard er antagelig en Del af den gamle Gadegaard, paa hvis Mark 1683 nævnes »Ryittersagrene« og »Vilagrene«.

Gaarden ligger ved Struer-Lemvig Landevej, omgivet af sine jævne, bekvemme Jorder. Bygningerne er af Grundmur. Den stentækkede Hovedb. er opført 1905 i den v. Side af Gaardspladsen; de straatækkede Avlsb. er byggede 1899.

**Lille Hedegaard**, Humlum Sogn. Postforb. og St.: Struer, hvortil c. 3½ Km. Gaarden ligger c. 18 Km. fra Lemvig. Ejer: *Jens Hedegaard*, som overtog Gaarden i 1904, er født paa Ejendommen 14. Novbr. 1872 og gift med *Christine Christensen*, født i Styvel paa Thyholm 4. Novbr. 1873.

Matr.-Nr. 5a m. fl. af Breinholt. Hartkorn 5 Tdr. 2 Skpr. 1 Fdkr. ¾ Alb. Ejendomsskyld 29,000 Kr. Brandassurance for Bygningerne c. 17,000 Kr. Areal 75 Tdr. Ld., deraf Ager 66, Mose 8, Have og Gaardsplads 1. Agermarken drives i en 6 Marksdrift: Havre, ½ Rug ½ Havre, Roer, ½ Byg og 2aars Græs. Jordens Bonitet er mest letmuldet, dog ogsaa noget lermuldet. Der holdes 14 Køer, 28 Stkr. Ungkvæg og Kalve og 1 Tyr af blandet Race, 3 Heste og 10 Faar.

Lille Hedegaard, som tidligere var Annekspræstegaard, ligger ved Struer-Lemvig Landevej og er helt af Grundmur med Straatage. Hovedb. ligger mod S., opført 1893, medens Laden er bygget 1874, den v. Længe i 1880'erne og den ø. Længe 1906. Husmølle er opstillet.

Jorderne ligger godt samlede omkring Gaarden over et jævnt og bekvemt Terræn.

**Bramstrup**, Humlum Sogn. Postforb. og St.: Humlum, hvortil c. 2 Km. Gaarden ligger c. 18 Km. fra Lemvig. Ejer: *Jens Jensen*, som overtog Gaarden i 1904, er født paa Ejendommen 21. Juli 1873 og gift med *Ane Olsen*, født i Resen 18. Decbr. 1878.

Matr.-Nr. 1a m. fl. af Bramstrup. Hartkorn 5 Tdr. Ejendomsskyld 45,000 Kr. Brandassurance for Bygningerne c. 21,000 Kr. Areal 70 Tdr. Ld., deraf Ager 54, Eng 10, Mose ½, Forstrand 4½, Have og Gaardsplads 1. Agermarken drives i en 8 Marksdrift: Havre, Rug, Roer, Blandsæd, Roer, Havre og 2aars Græs. Jordens Bonitet er god Lermuld. Der holdes 16 Køer, 31 Stkr. Ungkvæg og Kalve og 1 Tyr af blandet Race, 4 Heste, 4 Plage og Føl samt 4 Faar. Sidste Aar solgtes c. 40 Fedesvin.

Bramstrup blev 1574 af Kronen afstaaet til Chr. Juel til Ustrup. 1683 kaldes den en øde Gaard. Den ligger tæt Ø. for Struer-Lemvig Landevej med herlig Udsigt over Venøbugten.

Hovedb., som ligger mod N., er opført 1891, den ø. Længe 1903 og Kostalden 1914, medens den s. Længe stammer fra 1870'erne. — Jorderne har en noget bakket Overflade, men ligger iøvrigt godt samlede omkring Gaarden. Engen er noget fraliggende mod Ø. ud til Venøbugten. Ved Bramstrup ligger Asmind Høj, som 1683 kaldtes Asmundhøj.

**Nørre Pallesgaard**, Humlum Sogn. Postforb. og St.: Humlum, hvortil c. 2 Km. Gaarden ligger c. 18 Km. fra Lemvig. Ejer: *Christian Zachariasen Dahl*,

som overtog Gaarden 1. Maj 1905, er født paa Melgaard i Fausing 14. Juni 1882 og gift med *Marie Nørby*, født paa Store Nørby i Asp 27. Juli 1882.

Matr.-Nr. 13a m. fl. af Breinholt. Hartkorn 3 Tdr. 5 Skpr. Ejendomsskyld 32,000 Kr. Brandassurance for Bygningerne c. 20,000 Kr. Areal 54 Tdr. Ld., deraf Ager 52¼, Mose ¼, Have og Gaardsplads 1. Agermarken drives i en 6 Marksdrift: ½ Havre ½ Rug, Roer, Blandsæd, Havre og 2aars Græs. Jordens Bonitet er overvejende lerblandet Muld. Der holdes 18 Køer, 18 Stkr. Ungkvæg og Kalve og 4 Tyre af blandet Race, 5 Heste, 3 Plage og Føl samt 5 Faar. Sidste Aar solgtes c. 50 Fedesvin.

Nørre Pallesgaard blev 1574 af Kronen udlagt til Chr. Juel til Ustrup. 1683 havde Pallesgaard sin Jord i Fællig med Gaarden Bak.

Gaarden ligger meget smukt tæt NØ. for Humlum Kirke, omtrent midt paa sine noget bølgeformede Jorder. Bygningerne er af Grundmur. Den stentækkede Hovedb. er opført 1912 i den s. Side af Gaardspladsen, omgivet af en meget smuk, terrasseformet anlagt Have med Smaadamme og køn Beplantning. Avlsb., som er straatækkede, har alle Straatage.

I Hestebesætningen findes flere fortrinlige Præmiedyr.

**Øster Krarup**, Møborg Sogn. Postforb. og St.: Bækmarksbro, hvortil c. 3 Km. Gaarden ligger c. 18 Km. fra Lemvig. Ejer: *Niels Kr. Kristensen*, som overtog Gaarden i 1899, er født i Møborg Sogn 21. Marts 1869 og gift med *Jenny Krarup*, født paa Ejendommen 1. Septbr. 1874.



Øster Krarup.

Matr.-Nr. 8a m. fl. af Møborg. Hartkorn 4 Tdr. 7 Skpr. 1 Fdkr. ½ Alb. Ejendomsskyld 35,000 Kr. Brandassurance for Bygningerne c. 16,000 Kr. Areal 113 Tdr. Ld., deraf Ager 70, Eng 10, Hede 32, Have og Gaardsplads 1. Agermarken drives i en 9 Marksdrift: Rug, Roer, Byg, Blandsæd, Havre og 4aars Græs. Jordens Bonitet er lermuldet. Der holdes 15 Køer, 24 Stkr. Ungkvæg og Kalve og 1 Tyr af jysk sortbroget Race, 4 Heste, 1 Plag og 8 Faar. Sidste Aar solgtes c. 40 Fedesvin.

Øster Krarup har saa langt tilbage, man ved Besked, været Selveeje. 1866 solgte Schønnow den til Jens Møller Krag, som 1899 skødede den til sin Svigersøn, den nuv. Ejer.

Gaarden ligger ved Vejen fra Møborg Kirke til Bækmarksbro Station og er opført efter Ildsvaade 1882 helt af Grundmur. Hovedb., der ligger mod S., har Paptag, Avlsb. Straatage. Til Drift af de faste Maskiner haves Petroleumsmotor, men det paatænkes i en nær Fremtid at indlægge Elektricitet i Gaarden.

Agermarken ligger samlet omkring Gaarden med Undtagelse af 5 Tdr. Ld., som er fraliggende c. 3 Km. mod V.; Heden er fraliggende c. 2 Km. mod SV.

**Nordenbjerg**, Møborg Sogn. Postforb. og St.: Bækmarksbro, hvortil c. 2 Km. Gaarden ligger c. 18 Km. fra Lemvig. Ejer: *N. B. Kattenhøj*, som overtog

Gaarden i 1903, er født paa Mors 31. Aug. 1881 og gift med *Jensine Christensen*, født paa Øster Bjerg i Lomborg 13. April 1875.

Matr.-Nr. 6a m. fl. af Møborg. Hartkorn 4 Tdr. 2 Skpr. 3 Fdkr. 1 ¼ Alb. Ejendomsskyld 36,000 Kr. Brandassurance for Bygningerne c. 21,000 Kr. Areal 100 Tdr. Ld., deraf Ager 72, Eng 7, Hede 20, Have og Gaardsplads 1. Agermarken drives i en 6 Marksdrift: ½ Havre ½ Rug, Roer, Blandsæd og 3aars Græs. Jordens Bonitet er for Halvdelens Vedkommende god Lermuld, medens den anden Halvdel er mere sandmuldet. Der holdes 12 Køer, 18 Stkr. Ungkvæg og Kalve og 1 Tyr af Korhornsrace, 4 Heste, 2 Plage og 5 Faar. Sidste Aar solgtes c. 35 Fedesvin.



Nordenbjerg.

Nordenbjerg, der skal være gammelt Selveje, blev 1851 ved Auktion efter Jens Peder Trige solgt til Jens Poulsgaard, som 1864 efterfulgtes af sin Svigersøn, Niels Hyldahl, den nuv. Ejers Svigerfader.

Gaarden ligger meget smukt ved Vejen fra Møborg Kirke (skreves 1340 »Møthburgh« og 1492 og 1503 »Mødborg« og »Myøborg«) til Hovedgaarden Nørre Holmgaard med vid Udsigt navnlig mod N. og Ø. Agermarken ligger samlet omkring Gaarden, medens Heden er fraliggende c. 2 Km. mod Ø.

Bygningerne er af Grundmur. Mod S. er 1914 opført en anseelig og velindrettet Hovedb. med gennemgaaende Frontespice og Tegltag. Laden stammer fra 1821, den v. Længe fra 1880erne og den ø. Længe fra 1904. Avlsb. har alle Straatage. Det paa-tænkes i en nær Fremtid at indlægge Elektricitet.

**Aabjerg**, Møborg Sogn. Postforb. og St.: Bækmarksbro, hvortil c. 5 Minutters Gang. Gaarden ligger c. 16 Km. fra Lemvig. Ejer: *Marius Boldsen*, som overtog Gaarden i 1901, er født i Mellerup ved Randers 4. Maj 1858 og gift med *Hanne Marie Aabjerg*, født paa Ejendommen 29. April 1854.

Matr.-Nr. 7a m. fl. af Møborg. Hartkorn 4 Tdr. 5 Skpr. 1 Fdkr. ¼ Alb. Ejendomsskyld 28,000 Kr. Brandassurance for Bygningerne 16,500 Kr. Areal 216 Tdr. Ld., deraf Ager 90, Eng 25, Mose 20, Skov 65, Hede 6, Veje 7, Have og Gaardsplads 3. Agermarken drives i en 9 Marksdrift: ½ Roer ½ Spergel, ½ Havre ½ Rug, ½ Rug ½ Ærtehavre, ½ Roer ½ Kartoffler, Havre og 4aars Græs. Jordens Bonitet er sandmuldet. Der holdes 16 Køer, 30 Stkr. Ungkvæg og Kalve og 2 Tyre af jysk sortbroget Race, 5 Heste, 2 Plage og 18 Faar. Sidste Aar solgtes c. 45 Fedesvin.

Aabjerg, der ligger tæt S. for Bækmarksbro Station, har i mere end 150 Aar tilhørt samme Slægt. Den nuv. Ejer har faaet den efter sin Svigermoder, Enke efter afdøde Folketingsmand Christen Aabjerg, som havde overtaget Gaarden 1851, da han sammen med sine fire Brødre vendte hjem fra Trearskrigen.

Bygningerne er af Grundmur, tækkede med Tegl og Straa. I Nordsiden af Gaards-

pladsen ligger Hovedb., omgivet mod N. og V. af en stor, smuk Have og af 20 Tdr. Ld. Plantage, som den afdøde Folketingsmand har plantet. Elektrisk Lys og Kraft agtes i



Aabjerg.

en nær Fremtid indlagt. Jorderne ligger godt samlede omkring Gaarden over et ret jævnt Terræn.

Saavel i Heste- som i Kvægbesætningen findes flere fortrinlige, præmierede Avlsdyr.

**Østre Skræddergaard, Møborg Sogn.** Postforb. og St.: Bækmarksbro, hvortil c. 4 Km. Gaarden ligger c. 19 Km. fra Lemvig. Ejer: *Niels Husted*, som overtog Gaarden i 1903, er født i Ulfborg 10. Oktbr. 1875 og gift med *Sophie Jebjerg*, født i Randers 1. Septbr. 1866.

Matr.-Nr. 10a m. fl. af Møborg. Hartkorn 5 Tdr. 1 Skp.  $\frac{1}{4}$  Alb. Ejendoms-skyld 36,000 Kr. Brandassurance for Bygningerne c. 19,000 Kr. Areal 255 Tdr. Ld., deraf Ager 150, Eng 8, Hede  $95\frac{1}{2}$ , Have og Gaardsplads  $1\frac{1}{2}$ . Agermarken drives i en 8 Marksdrift: Rug efter Halvbrak, Roer, Blandsæd, Havre og  $3\frac{1}{2}$  aars Græs. Jordens Bonitet er i en Fjerdedel af Arealet lermuldet, i de øvrige tre



Østre Skræddergaard.

Fjerdedele sandmuldet. Der holdes 20 Køer, 35 Stkr. Ungkvæg og Kalve og 1 Tyr af jysk sortbroget Race, 6 Heste og 8 Faar. Sidste Aar solgtes c. 60 Fedesvin.

Østre Skræddergaard ligger ved Vejen fra Møborg Kirke til Vemb. Den



er gammelt Selveje. 1885 overtog Jens Kr. Pedersen den efter sin Svigerfader, og 1899 gik den i Arv til hans Søn, men 1903 solgtes den ved Auktion til Købmand J. Skov i Holstebro, af hvem den nuv. Ejer har købt.

Bygningerne er opførte efter Ildsvaade 1900 og er alle af Grundmur med Tegltage. Hovedb. ligger mod N. De faste Maskiner drives ved Petroleumsmotor. — Agermarken ligger samlet omkring Gaarden og fortsættes mod V. i den Hede, der hører til Ejendommen.

**Lille Vestergaard**, Fabjerg Sogn. Postforb. og St.: Lemvig, hvortil c. 3 Km. Ejer: *Chr. Lund*, som overtog Gaarden i 1901, er født i Fabjerg 8. Jan. 1855 og gift med *Else Marie Larsen*, født i Nr. Lem 28. Jan. 1875.

Matr.-Nr. 11a af Fabjerg. Hartkorn 4 Tdr. 1 Skp.  $\frac{1}{2}$  Alb. Ejendomsskyld 30,000 Kr. Brandassurance for Bygningerne c. 14,000 Kr. Areal 56  $\frac{3}{4}$  Td. Ld., deraf Ager 52  $\frac{1}{4}$ , Eng 3, Mose  $\frac{1}{4}$ , Have og Gaardsplads  $\frac{1}{4}$ . Agermarken drives i en 6 Marksdrift: Havre, Roer, Staldfoder, Blandsæd og 2aars Græs. Jordens Bonitet er lermuldet. Der holdes 12 Køer, 15 Stkr. Ungkvæg og Kalve og 1 Tyr af blandet Race, 3 Heste og 1 Plag. Sidste Aar solgtes c. 200 Maanedsgrise.

Lille Vestergaard nævnes 1683 som »to Halvgaarde« i Modsætning til Store Vestergaard, der var »en Helgaard«. Den ligger tæt S. for Sognevejen fra Lemvig til Struer og er vistnok gammelt Selveje. Gaarden var oprindelig paa c. 6 Tdr. Hartkorn og havde et 37 Tdr. Ld. større Areal, men dette blev frasolgt af den forrige Ejer.

Bygningerne er alle af Grundmur, hovedsagelig tækkede med Straa. Hovedb. er ældre; den ligger mod N., omgivet mod N. og Ø. af Haven. Avlsb. stammer fra c. 1872. Gaarden har Husmølle.

1638 nævnes ved Vestergaarde en hellig Kilde.

**Quiesgaard**, Fabjerg Sogn. Postforb. og St.: Lemvig, hvortil c. 3 Km. Ejer: *Jacob Bjerre*, som overtog Gaarden i 1901, er født paa Ejendommen 22. Marts 1867 og gift med *Mette Marie Christensen*, født i Trans 10. Juni 1875.

Matr.-Nr. 12a m. fl. af Fabjerg. Hartkorn 3 Tdr. 4 Skpr. 1  $\frac{1}{4}$  Alb. Ejendomsskyld 35,000 Kr. Brandassurance for Bygningerne c. 16,000 Kr. Areal 66 Tdr. Ld., deraf Ager 62, Mose 1, Have og Gaardsplads 3. Agermarken drives i en 7 Marksdrift:  $\frac{1}{2}$  Havre  $\frac{1}{2}$  Rug,  $\frac{1}{2}$  Staldfoder  $\frac{1}{2}$  Blandsæd, Roer, Byg, Havre og 2aars Græs. Jordens Bonitet er lermuldet. Der holdes 12 Køer, 24 Stkr. Ungkvæg og Kalve og 1 Tyr af rød dansk Race, 5 Heste, 4 Plage og Føl samt 2 Faar. Sidste Aar solgtes c. 100 Maanedsgrise.

Quiesgaard ligger tæt N. for den gamle Sognevej fra Lemvig til Struer, omgivet af sine jævne, bekvemme Jorder. Den har i sin Tid været betydeligt større end nu, og flere af de omliggende Gaarde er oprettet paa Jorder, som er solgt fra den.

Bygningerne er alle af Grundmur med Straatage. Hovedb. ligger i den n. Side af Gaardspladsen, omgivet af en stor, smuk Have.

Saa vel i Heste- som i Kvægbesætningen findes flere højt præmierede Avlsdyr.

Quiesgaard (skreves 1487 »Quessgaard« og nu ofte fejlagtigt »Kviesgaard«) har Navn efter Adelsslægten Quie, der oprindelig skal have heddet Quig eller Quik. Af denne Slægt nævnes 1388 Niels Quigh, som pantsatte sit Arvegodt i Nebel i Almind Syssel; hans Vaaben var 1399 to Bjelker i et Skjold. Hans ene Søn, Poul Quie, pantsatte 1439 Quiesgaard til sin Søstersøn, Peder Arstsen af Ørs. Men senere førte Poul Quies Søn, Jes Quie, Rettergang om Adkomsten til Gaarden, og 1483 tildømte Rigens Kansler Quiesgaard til Jes Quie, som iøvrigt var en ret betydelig Mand, der 1476 og 86 nævnes som Lehnsmænd paa Riberhus. Han maa dog være død snart efter, thi 1487 indværgede Christen Pedersen (ogsaa kaldet Christiern Aal) Quiesgaard med dens Tilliggende. Christen Pedersen skødede kort efter Gaarden til Niels Clemmensen til Blæsbjerg; men formodentlig har Christen Pedersen forbrudt sig paa en eller anden Maade, thi Gaarden var nu Kronens og blev Niels Clemmensen forlehnet af Kong Hans. 1647 skænkede Fru Sofie Brahe til Bækmark sin Søsterdatter, Jomfru Karen Ejlersdatter Quitzou, Quiesgaard. 1683 var den en Helgaard, beboet af to Bønder.

**Søgaard**, Fabjerg Sogn. Postforb. og St.: Lemvig, hvortil c. 6 Km. Ejer: *Christen Christensen*, som overtog Gaarden i 1905, er født i Gudum 28. Febr. 1873 og gift med *Christine Søgaard*, født sammesteds 27. Febr. 1875.

Matr.-Nr. 25a af Fabjerg. Hartkorn 3 Tdr. 2 Skpr. 1  $\frac{1}{4}$  Alb. Ejendomsskyld 30,000 Kr. Brandassurance for Bygningerne c. 16,000 Kr. Areal 60 Tdr. Ld.,

deraf Ager 59, Have og Gaardsplads 1. Agermarken drives i en 8 Marksdrift: Havre, Roer, Blandsæd, 1aars Græs, Rug, Havre og 2aars Græs. Jordens Bonitet er lermuldet. Der holdes 11 Køer, 19 Stkr. Ungkvæg og Kalve og 1 Tyr af Kort-hornsrace, 4 Heste og 2 Plage. Sidste Aar solgtes c. 50 Fedesvin.

Søgaard ligger c.  $\frac{1}{2}$  Km. S. for den gamle Sognevej fra Lemvig til Struer omtrent midt paa sine jævne, gode Jorder. 1860 gik den i Arv fra Niels Søgaard til hans Søn Peder Veje (død 1895). hvis Enke ti Aar senere skødede den til deres Svigersøn, den nuv. Ejer.

Bygningerne er af Grundmur med Straatage. Hovedb. er opført 1882 i den s. Side af Gaardspladsen, Laden og den v. Længe stammer fra 1868 og Kostalden fra 1903. De faste Maskiner drives ved en Husmølle.

Søgaard har Navn af en lille, nærliggende Sø. Paa dens Marker nævntes 1683 »Balleagre« og »Billensbjerg«, og en Ager laa »ved Legil«, formodentlig et Vandløb. 1499 udstedtes paa Nissum Kirkegaard et Tingsvidne om, at Søgaard i 40 Aar ulastet og ukjæret havde ligget til Fabjerg Kirke.

**Nørre Lund**, Fabjerg Sogn. Postforb. og St.: Lemvig, hvortil c. 8 Km. Ejer: *Laust Jensen*, som overtog Gaarden i 1898, er født i Mørborg 20. Juli 1862 og gift med *Christine Madsen*, født i Fabjerg 13. Oktbr. 1869.



Nørre Lund.

Matr.-Nr. 32a af Fabjerg. Hartkorn 3 Tdr. 4 Skpr.  $2\frac{1}{2}$  Alb. Ejendomsskyld 32,000 Kr. Brandassurance for Bygningerne c. 14,000 Kr. Areal 70 Tdr. Ld., deraf Ager 69, Have og Gaardsplads 1. Agermarken drives i en 7 Marksdrift: Havre, Rug, Roer, Blandsæd, Havre og 2aars Græs. Jordens Bonitet er Lermuld paa Lerunderlag. Der holdes 14 Køer, 30 Stkr. Ungkvæg og Kalve og 1 Tyr af Korhornsrace, 4 Heste, 2 Plage og 4 Faar. Sidste Aar solgtes c. 50 Fedesvin.

Nørre Lund (i Amtstuens Bøger kaldet »Engelund«), der skal være gammelt Selveje, ligger tæt NØ. for Fabjerg Kirke i en god og køn Egn. Den nuv. Ejer har overtaget den efter sin Fader, Jens Lund.

Alle Bygningerne er af Grundmur med Straatage. Hovedb., der ligger mod S., er opført 1881 ligesom to af Avlsb., medens Kostalden er bygget 1898. Husmølle er opstillet til Drift af de faste Maskiner. — De flade, gode Jorder ligger godt samlede omkring Gaarden.

**Skov**, Fabjerg Sogn. Postforb. og St.: Lemvig, hvortil c. 6 Km. Ejer: *Jens Møller Villesen*, som overtog Gaarden i 1898, er født i Nørre Lem 29. Oktbr. 1870 og gift med *Kathrine Hedegaard*, født paa Hedegaard i Lomborg 3. Septbr. 1875.

Matr.-Nr. 15a m. fl. af Fabjerg. Hartkorn 4 Tdr. 3 Fdkr.  $1\frac{3}{4}$  Alb. Ejendomsskyld 29,000 Kr. Brandassurance for Bygningerne c. 14,000 Kr. Areal 72 Tdr. Ld., deraf Ager 61, Hede 10, Have og Gaardsplads 1. Af Agermarken drives 50 Tdr. Ld. i en 5 Marksdrift:  $\frac{1}{2}$  Havre  $\frac{1}{2}$  Rug, Roer, Havre og 2aars Græs, og 11 Tdr. Ld. i en 6 Marksdrift: Helbrak, Rug, Kartofler, Havre og 2aars Græs.

Jordens Bonitet er hovedsagelig lermuldet. Der holdes 14 Køer, 26 Stkr. Ungkvæg og Kalve og 1 Tyr af blandet Race, 4 Heste, 1 Plag og 2 Faar. Sidste Aar solgtes c. 40 Fedesvin.

Skov (i Amtstuens Bøger kaldet »Lundby«) ligger ved Vejen fra Lemvig til Fabjerg Kirke, omgivet af sin Agermark, som har en god, firkantet Figur. Dens Hede er fraliggende c. 1½ Km. mod S. Gaarden skiftede gennem en Aarrække hyppigt Ejere, tilhørte saa Niels Noes, der solgte til Niels Birkemose, af hvem den nuv. Ejer har købt.

Bygningerne er af Grundmur, tækkede med Straa og Pap. Hovedb. er opført 1848 i den n. Side af Gaardspladsen, Laden er bygget 1870, Hestestalden 1880 og Kostalden og Svinestalden 1893; begge disse sidste har brandfri Lofter. De faste Maskiner drives ved Vindmotor.

**Pigsborg**, Fabjerg Sogn. Postforb. og St.: Lemvig, hvortil c. 7 Km. Ejerinde: Enkefru *Pouline Jensen*, som overtog Gaarden i 1913 ved sin Mands, *Poul Jensens* Død, er født i Vejrum 5. Jan. 1850.

Matr.-Nr. 36a m. fl. af Fabjerg. Hartkorn 5 Tdr. 1 Fdkr. 2¼ Alb. Ejendomsskyld 28,000 Kr. Brandassurance for Bygningerne c. 15,000 Kr. Areal 106 Tdr. Ld., deraf Ager 67, Eng 2, Hede 36, Have og Gaardsplads 1. Agermarken drives i en 7 Marksdrift: ½ Havre ½ Rug, Roer, ½ Blandsæd ½ Byg, Havre og 3aars



Pigsborg.

Græs. Jordens Bonitet er middelgod Lermuld. Der holdes 15 Køer, 22 Stkr. Ungkvæg og Kalve og 1 Tyr af Korhornsrace, 4 Heste, 1 Plag og 8 Faar. Sidste Aar solgtes c. 45 Fedesvin.

Pigsborg kaldtes 1683 »Peksborg« og var den Gang et Boel; et Stykke af dens Mark hed da »Skivlandsagrene«. I den nyere Tid er den gaaet i Arv i den nuv. Ejerindes afdøde Mands Slægt, som selv 1872 havde faaet den efter sin Fader, Niels Jensen.

Gaarden ligger tæt NV. for Fabjerg Kirke med sine noget bølgeformede Jorder bredt ud til alle Sider. Alle Bygningerne er af Grundmur med Straatage. Hovedb., som ligger i den n. Side af Gaardspladsen med Haven ud mod Ø., er opført 1882 og den v. Længe 1910, medens de andre Avlsb. er ældre. I Kostalden er brandfri Lofter. De faste Maskiner drives ved Vindmotor.

**Korslund**, Fabjerg Sogn. Postforb. og St.: Lemvig, hvortil c. 6 Km. Ejer: *Ville Jensen*, som overtog Gaarden i 1890, er født paa Ejendommen 1. Marts 1863 og gift med *Kirsten Kristensen*, født i Fabjerg 15. Septbr. 1868.

Matr.-Nr. 22a af Fabjerg. Hartkorn 2 Tdr. 6 Skpr. 3 Fdkr. 2 Alb. Ejendomsskyld 29,000 Kr. Brandassurance for Bygningerne c. 14,000 Kr. Areal 62 Tdr. Ld., deraf Ager 49, Hede 12, Have og Gaardsplads 1. Agermarken drives i en 6 Marksdrift: Havre, ½ Rug ½ Roer, Roer, Blandsæd og 2aars Græs. Jordens Bonitet er overvejende lermuldet. Der holdes 13 Køer, 17 Stkr. Ungkvæg og Kalve og 1 Tyr af blandet Race, 3 Heste, 1 Plag og 2 Faar. Sidste Aar solgtes c. 40 Fedesvin.

Korslund, som allerede nævnes 1683, ligger tæt S. for den gamle Sognevej fra Lemvig til Struer og skal være gammelt Selveje.

Alle Bygningerne er af Grundmur. Den stentækkede Hovedb. ligger mod V. og er opført 1910, medens Laden er bygget 1858, Hestestalden og Svinestalden 1872, Klostalden 1899 og den s. Længe 1913. En Husmølle driver de faste Maskiner.

**Vintersgaard**, Fabjerg Sogn. Postforb. og St.: Lemvig, hvortil c. 6 Km. Ejer: *Thorvald Holger Friis*, som overtog Gaarden i 1898, er født i Houe Præstegaard 25. Aug. 1870 og gift med *Sidse Marie Jacobsen*, født i Gudum 3. Febr. 1869.

Matr.-Nr. 19a m. fl. af Fabjerg. Hartkorn 3 Tdr. 5 Skpr. 3 Fdkr.  $\frac{1}{4}$  Alb. Ejendomsskyld 30,000 Kr. Brandassurance for Bygningerne c. 11,000 Kr. Areal 40 Tdr. Ld., deraf Ager 39, Have og Gaardsplads 1. Agermarken drives i en 7 Marksdrift: Havre, Roer, Blandsæd,  $\frac{1}{2}$  Roer  $\frac{1}{2}$  1aars Græs, Havre og 2aars Græs. Jordens Bonitet er lermuldet. Der holdes 10 Køer, 20 Stkr. Ungkvæg og Kalve og 1 Tyr af rød dansk Race, 3 Heste og 1 Plag.

Vintersgaard, som gennem en Række Aar ret hyppig har skiftet Ejer, ligger tæt S. for den gamle Sognevej fra Lemvig til Struer, omgivet af sine jævne Jorder.

Bygningerne er af Grundmur med Straatage. Den s. Længe er ældre, men Laden er bygget 1877, Hovedb., der ligger mod Ø., 1892 og den n. Længe 1899. De faste Maskiner drives af en Husmølle.

Vintersgaard var 1683 en Gaard med to Bønder, og da kaldtes nogle af dens Marker »Troldhovedager« og »Lundelukke«.

**Kjærgaard**, Fabjerg Sogn. Postforb. og St.: Lemvig, hvortil c. 3 Km. Ejer: *Carl Thorsen*, som overtog Gaarden i 1909, er født paa Ejendommen 1. Oktbr. 1881 og gift med *Kirstine Marie Jensen*, født i Naur 31. Jan. 1885.



Kjærgaard.

Matr.-Nr. 7a m. fl. af Fabjerg. Hartkorn 4 Tdr. 2 Skpr. 1 Fdkr.  $1\frac{1}{4}$  Alb. Ejendomsskyld 35,000 Kr. Brandassurance for Bygningerne c. 14,000 Kr. Areal 85 Tdr. Ld., deraf Ager 81, Eng 2, Mose 1, Have og Gaardsplads 1. Agermarken drives i en 7 Marksdrift:  $\frac{1}{2}$  Havre  $\frac{1}{2}$  Rug, Roer, Byg, Havre og 3aars Græs. Jordens Bonitet er lermuldet. Der holdes 14 Køer, 36 Stkr. Ungkvæg og Kalve og 1 Tyr af Korhornsrace, 5 Heste, 1 Plag og 9 Faar. Sidste Aar solgtes c. 40 Fedesvin.

Kjærgaard ligger kønt, omtrent midt paa sine noget bølgeformede Jorder tæt N. for den gamle Sognevej fra Lemvig til Struer. Den skal være gammelt Selveje og er nu paa tredie Generation i samme Slægts Besiddelse, idet baade den nuv. Ejers Fader, Niels Thorsen, og hans Farfader, Thor Mikkelsen, har ejet den før ham.

Bygningerne er af Grundmur med Straatage. Hovedb., der ligger mod N., er opført 1842, Laden 1853 og de andre Avlsb. 1879. En Husmølle driver de faste Maskiner.

Kjærgaard, som tidligere var c. 6 Tdr. Hartkorn stor, var 1683 en Helgaard med to Bønderfamilier. Paa dens Mark laa »Flintbjerg« og »Pallesagre«.

**Rottesgaard**, Fabjerg Sogn. Postforb. og St.: Lemvig, hvortil c. 8 Km. Ejer: *Anders Christensen*, som overtog Gaarden i 1899, er født paa Ejendommen 25. Septbr. 1864 og gift med *Petra Marie Nielsen*, født i Nr. Lem 24. Septbr. 1881.

Matr.-Nr. 27a af Fabjerg. Hartkorn 3- Tdr. 6 Skpr. 2½ Alb. Ejendomsskyld 33,000 Kr. Brandassurance for Bygningerne c. 15,000 Kr. Areal 57 Tdr. Ld., deraf Ager 56, Have og Gaardsplads 1. Agermarken drives i en 8 Marksdrift: Havre, Roer, Blandsæd, Rug, Roer, Havre og 2aars Græs. Jordens Bonitet er lermuldet. Der holdes 12 Køer, 32 Stkr. Ungkvæg og Kalve og 1 Tyr af blandet Race. 4 Heste, 1 Plag og 5 Faar. Sidste Aar solgtes c. 70 Fedesvin.

Rottesgaard ligger c. 1 Km. S. for den gamle Sognevej fra Lemvig til Struer, omgivet af sine flade, bekvemme Jorder. Den nuv. Ejer har taget den i Arv efter sin Fader, Peder Christensen, hvis Slægt den gennem mange Generationer har tilhørt.

Bygningerne er af Grundmur med Cementstenstag paa Hovedb., der er opført 1908 i den n. Side af Gaardspladsen, og Straatage paa Avlsb. Laden og den ø. Længe er bygget 1864 og udvidet 1894, og Kostalden med Gødningshuset stammer fra 1897. Til Drift af de faste Maskiner haves Husmølle.

**Overgaard**, Fabjerg Sogn. Postforb. og St.: Lemvig, hvortil c. 3 Km. Ejer: *J. C. Kallesøe*, som overtog Gaarden i 1913, er født i Tørring 8. April 1884 og gift med *Ane Marie Borup*, født i Kallesø i Tørring 30. Decbr. 1889.



Overgaard.

Matr.-Nr. 12g m. fl. af Fabjerg. Hartkorn 2 Tdr. 2 Skpr. 1 Fdkr. ½ Alb. Ejendomsskyld 27,000 Kr. Brandassurance for Bygningerne c. 14,000 Kr. Areal 46½ Td. Ld., deraf Ager 45½, Have og Gaardsplads 1. Agermarken drives i en 8 Marksdrift: Havre, Roer, Byg, Roer, Havre, Havre og 2aars Græs. Jordens Bonitet er lermuldet. Der holdes 7 Køer, 15 Stkr. Ungkvæg og Kalve og 1 Tyr af blandet Race og 4 Heste. Sidste Aar solgtes c. 40 Fedesvin.

Overgaard er i 1890erne oprettet paa Jorder, som købtes fra Quiesgaard, af Niels Bjerre, der opførte Bygningerne og senere efterfulgtes af sin Søn, Hans Bjerre, af hvem den nuv. Ejer har købt.

Gaarden ligger tæt N. for Sognevejen fra Lemvig til Struer, omgivet af sine noget bølgeformede Jorder. Bygningerne er af Grundmur. Den stentækkede Hovedb. ligger mod S. og rummer en god og tidssvarende Lejlighed. Mod V. er bygget en Svinstald, og mod N. en 27 M. lang og ligesaa dyb Bygning, der i sig rummer baade Lade, Hestestald og Kostald. Avlsb. har Paptage. Mod Ø. er Gaardspladsen aaben. En Husmølle driver de faste Maskiner.

Overgaard ligger højt og smukt med vid Udsigt over den omliggende Egn, navnlig mod S.

**Nygaard**, Fabjerg Sogn. Postforb. og St.: Lemvig, hvortil c. 3 Km. Tlf. 1 over Fabjerg Central. Ejer: *P. Hedegaard*, som overtog Gaarden i 1914, er født i Nr. Nissum 7. Marts 1863 og gift med *Mette Christensen*, født i Odby 20. Juni 1868.

Matr.-Nr. 18k m. fl. af Fabjerg. Hartkorn 3 Tdr. 1 Skp.  $\frac{3}{4}$  Alb. Ejendoms- skyld 27,000 Kr. Brandassurance for Bygningerne c. 15,000 Kr. Areal 39 Tdr. Ld., deraf Ager 38, Have og Gaardsplads 1. Agermarken drives i en 5 Marksdrift:




Nygaard.

Havre, Roer, Havre og 2aars Græs. Jordens Bonitet er god Lermuld. Der holdes 14 Køer, 21 Stkr. Ungkvæg og Kalve og 1 Tyr af jysk sortbroget Race, 3 Heste og 1 Plag. Sidste Aar solgtes c. 25 Fedesvin.

Nygaard er oprettet 1903 paa Jorder, som blev udskilt fra Nabogaarden Hyldgaard, da Peder Jensen blev gift med en Datter derfra. 1910 solgte han Gaarden til Chr. Knudsen, og af ham har den nuv. Ejer købt.

Gaarden ligger ved den gamle Sognevej fra Lemvig til Struer og er helt af Grundmur med Tegltage. Hovedb. ligger mod Ø. Til Drift af de faste Maskiner er installeret Petroleumsmotor. — Jorderne ligger godt samlede omkring Gaarden over et jævnt og bekvemt Terræn.

**Vester Trabjerg**, Gudum Sogn. Postforb. og St.: Humlum, hvortil c. 5 Km. Gaarden ligger c. 11 Km. fra Lemvig. Ejer: *Peder Jensen*, som overtog Gaarden i 1879, er født i Gudum Sogn 4. Oktbr. 1853 og gift med *Karen Trabjerg Madsen*, født paa Ejendommen 1. Novbr. 1858.



Vester Trabjerg.

Matr.-Nr. 4 m. fl. af Remme. Hartkorn 4 Tdr. 5 Skpr.  $1\frac{1}{4}$  Alb. Ejendoms- skyld 34,000 Kr. Brandassurance for Bygningerne c. 16,000 Kr. Areal 80 Tdr. Ld., deraf Ager 52, Mose 15, Hede 12, Have og Gaardsplads 1. Agermarken drives i en 6 Marksdrift: Havre, Roer, Blandsæd, Havre og 2aars Græs. Jordens Bonitet

er overvejende lermuldet, for en mindre Parts Vedkommende sandmuldet. Der holdes 10 Køer, 30 Stkr. Ungkvæg og Kalve og 1 Tyr af blandet Race, 4 Heste og 14 Faar. Sidste Aar solgtes c. 35 Fedesvin.

Vester Trabjerg er ligesom Øster Trabjerg Dele af en gammel Landsby, Trabjerg, som 1683 bestod af to Helgaarde, to Halvgaarde, et Boel og fem Gadehuse, hvoraf de tre den Gang var øde. Af Gaardens Marker nævnes »Agrene ved Kilden« og »Troldbjergsagrene«. Den nuv. Ejer har faaet Gaarden efter sin Svigerfader, Mads Christensen, som havde den efter sin Fader, Christen Madsen.

Gaarden ligger smukt med vid Udsigt over Nissum Bredning tæt S. for Landevejen fra Lemvig til Humlum. Bygningerne er alle af Grundmur med Straatage. Hovedb. er opført 1872 i den n. Side af Gaardspladsen, Kostalden 1882, medens de andre Avlsb. er ældre. De faste Maskiner drives ved Petroleumsmotor. — Jorderne strækker sig væsentligst mod S. og N. over et ret jævnt Terræn.

**Mellem Lind**, Gudum Sogn. Postforb. og St.: Lemvig, hvortil c. 7½ Km. Ejer: *Jørgen Madsen Lind*, som overtog Gaarden i 1898, er født paa Ejendommen 3. Septbr. 1871 og gift med *Kirstine Pedersen*, født i Fabjerg 11. Oktbr. 1885.



Mellem Lind.

Matr.-Nr. 7a m. fl. af Gudum s. Del. Hartkorn 2 Tdr. 4 Skpr. 3 Fdkr. Ejendomsskyld 33,000 Kr. Brandassurance for Bygningerne c. 19,000 Kr. Areal 94 Tdr. Ld., deraf Ager 66½, Eng 3, Mose ¼, Hede 23, Have og Gaardsplads 1. Agermarken drives i en 6 Marksdrift: Havre, Roer, Havre og 3aars Græs. Jordens Bonitet er stærk Lermuld. Der holdes 13 Køer, 29 Stkr. Ungkvæg og Kalve og 1 Tyr af blandet Race, 4 Heste, 2 Plage og 14 Faar. Sidste Aar solgtes c. 35 Fedesvin.

Mellem Lind ligger tæt N. for Struer-Lemvig Landevej, omtrent midt paa sine noget bølgeformede Jorder. Den skal være gammelt Selveje. 1856 gik den i Arv fra Peder Andreas Jensen til hans Søn, Jens Madsen Lind, den nuv. Ejers Fader.

Bygningerne er af Grundmur. Den stentækkede Hovedb. er opført 1914 i den s. Side af Gaardspladsen. Avlsb. har Straatage og er opførte 1868—75. Petroleumsmotor er installeret.

Ved Lind har ligget et gammelt Forsvarsanlæg, som synes at have været bygget af Egnens Befolkning til fælles Forsvar i en fjern forhistorisk Tid, mulig Vikingetiden. Den gamle Voldplads kaldes »Trælborg«. Murværk er der aldrig fundet i den. Mod N. har Pladsen været begrænset af en dyb Dal, mod Ø. og V. af naturlige Lavninger, og mod S. har der været kastet en Grav, hvorved Stedet har været skilt fra Marken.

**Vester Lind**, Gudum Sogn. Postforb. og St.: Lemvig, hvortil c. 7½ Km. Ejer: *Peder Hvidstendal Pedersen*, som overtog Gaarden i 1890, er født i Gudum Sogn 27. Decbr. 1855 og gift med *Else Marie Madsen*, født i Fjaltring 27. Marts 1855.

Matr.-Nr. 6a m. fl. af Gudum s. Del. Hartkorn 2 Tdr. 4 Skpr. ¼ Alb. Ejendomsskyld 28,000 Kr. Brandassurance for Bygningerne c. 15,000 Kr. Areal 85 Tdr. Ld., deraf Ager 82, Eng 2, Have og Gaardsplads 1. Agermarken drives i en 6 Marksdrift: ½ Havre ½ Rug, Roer, Blandsæd, Havre og 2aars Græs. Jordens

Bonitet er tildels lermuldet. Der holdes 16 Køer, 16 Stkr. Ungkvæg og Kalve og 1 Tyr af blandet Race, 5 Heste, 2 Plage og 5 Faar. Sidste Aar solgtes c. 30 Fedesvin.

Vester Lind var 1683 en Gaard med to Bønder. Den ligger tæt N. for Struer-Lemvig Landevej og skal være gammelt Selveje.

Bygningerne er alle af Grundmur med Straatage paa de tre Længer og Tag af Pandeplader paa den ene. Hovedb. er opført 1857 i den n. Side af Gaardspladsen, medens Laden er bygget 1858, Kostalden 1893 og Hestestalden 1899. Husmølle er opstillet. — De noget bølgeformede Jorder ligger godt samlede omkring Gaarden.

**Øster Lind**, Gudum Sogn. Postforb. og St.: Lemvig, hvortil c. 9 Km. Ejer: *Ole Madsen Lind*, som overtog Gaarden i 1895, er født paa Ejendommen 14. Maj 1866 og gift med *Bodil Kathrine Gerhardine Dalgaard*, født i Nørre Lem Skole 31. Aug. 1871.

Matr.-Nr. 8a m. fl. af Gudum s. Del. Hartkorn 4 Tdr. 6 Skpr.  $\frac{1}{4}$  Alb. Ejendomsskyld 30,000 Kr. Brandassurance for Bygningerne c. 15,000 Kr. Areal 101 Td. Ld., deraf Ager 78, Mose 1, Plantage 2, Hede 15, Græsningsjord 4, Have og Gaardsplads 1. Agermarken drives i en 7 Marksdrift: Havre, Helbrak, Vinter-



Øster Lind.

sæd, Roer, Havre og 2aars Græs. Jordens Bonitet er dels god Lermuld, dels af mere sandmuldet Karakter. Der holdes 8 Køer og 20 Stkr. Ungkvæg og Kalve af blandet Race, 4 Heste og 10 Faar. Sidste Aar solgtes c. 25 Fedesvin.

Øster Lind var 1683 to Halvgaarde; paa dens Marker nævnes »Gaaskjær« og »Porsholm«. Senere kom den som Fæste under Hovedgaarden Strandbjerggaard, hvorfra den frikøbtes 1799 for 150 Rbd. Allerede da havde den gennem c. 200 Aar været i Hænderne paa en og samme Slægt. Nu frikøbte Jens Christensen Lind Gaarden. Omkring Midten af forrige Aarhundrede tilhørte den Mads Jensen Lind, som efterfulgtes af sin Søn, Jens Madsen Lind, den nuv. Ejers Fader.

Gaarden ligger ved Struer-Lemvig Landevej og er helt af Grundmur med Straatage. Ældst er den v. Længe, medens Laden er opført 1871, Hovedb. 1874 og Kostalden 1885. Til Drift af de faste Maskiner er opstillet Vindmotor.

**Skov**, Gudum Sogn. Postforb. og St.: Lemvig, hvortil c. 10 Km. Ejer: *Ole Raahede*, som overtog Gaarden i 1895, er født i Gudum Sogn 11. Juli 1858 og gift med *Christine Dorthea Lassen*, født i Fabjerg 10. Novbr. 1847.

Matr.-Nr. 5a m. fl. af Gudum s. Del. Hartkorn 3 Tdr. 6 Skpr.  $2\frac{1}{4}$  Alb. Ejendomsskyld 32,000 Kr. Brandassurance for Bygningerne c. 14,000 Kr. Areal 50 Tdr. Ld., deraf Ager  $42\frac{1}{2}$ , Mose  $\frac{1}{2}$ , Hede 6, Have og Gaardsplads 1. Agermarken drives i en 7 Marksdrift: Havre, Roer, Byg, Havre og 3aars Græs. Jordens Bonitet er lermuldet. Der holdes 8 Køer og 22 Stkr. Ungkvæg og Kalve af blandet Race og 3 Heste. Sidste Aar solgtes c. 40 Fedesvin.



Skov, som 1683 kun nævnes som en Halvgaard, ligger tæt N. for Landevejen fra Struer til Lemvig.

Bygningerne er af Grundmur. Den teglhængte Hovedb. er opført 1906 i den ø. Side af Gaardspladsen. Avlsb. har Straatage, opførte i 1880erne, 1898 og 1908. Husmølle er opstillet. — Jorderne har en jævn og god Overflade.

**Mellem Tang**, Gudum Sogn. Postforb. og St.: Lemvig, hvortil c. 10 Km. Ejer: *Søren Hartvigsen*, som overtog Gaarden i 1908, er født i Flyndre Sogn 11. Aug. 1881 og gift med *Kathrine Jensen*, født paa Annabjerg Mølle i Bøvling Sogn 22. Juli 1885.

Matr.-Nr. 10a af Gudum s. Del. Hartkorn 2 Tdr. 5 Skpr. 2 Fdkr. 1¼ Alb. Ejendomsskyld 31,000 Kr. Brandassurance for Bygningerne 15,500 Kr. Areal 66¼ Td. Ld., deraf Ager 66, Have og Gaardsplads ¼. Agermarken drives i en 5 Marksdrift: ½ Havre ½ Rug, Roer, Blandsæd og 2aars Græs. Jordens Bonitet



Mellem Tang.

er dels lermuldet, dels sandmuldet. Der holdes 12 Køer, 21 Stkr. Ungkvæg og Kalve og 1 Tyr af Korthornsrace, 4 Heste, 1 Plag og 2 Faar. Sidste Aar solgtes c. 50 Fedesvin.

Mellem Tang nævnes 1683 og havde da tre Bønder. Den ligger i en køn og frugtbar Egn tæt S. for Struer-Lemvig Landevej og er gammelt Selveje. Den nuv. Ejer har købt den af Villads Andersen, som havde arvet den efter sin Fader, Anders Hvass.

Bygningerne er af Grundmur med Straatage. Hovedb. ligger, omgivet af Haven. mod N., opført 1874. Kostalden er bygget 1870, Laden 1872 og Hestestalden 1883. Husmølle er opstillet. — Jorderne ligger mest S. og V. for Gaarden; deres Overflade er jævn og bekvem.

**Vester Vium**, Gudum Sogn. Postforb. og St.: Lemvig, hvortil c. 10 Km. Ejer: *Peder Mikkelsen Vium*, som overtog Gaarden i 1899, er født paa Øster Vium 4. Juli 1872 og gift med *Karen Olsen Vium*, født paa Ejendommen 16. Aug. 1875.

Matr.-Nr. 2a m. fl. af Kragsgaard. Hartkorn 4 Tdr. 2 Fdkr. 1¼ Alb. Ejendomsskyld 28,000 Kr. Brandassurance for Bygningerne 14,500 Kr. Areal 64½ Td. Ld., deraf Ager 48, Eng ½, Mose 1, Hede 14, Have og Gaardsplads 1. Agermarken drives i en 6 Marksdrift: ½ Havre ½ Rug, ½ Byg ½ Blandsæd, Roer, Havre og 2aars Græs. Jordens Bonitet er dels god Lermuld, dels af mere sandmuldet Beskaffenhed. Der holdes 11 Køer og 25 Stkr. Ungkvæg og Kalve af Korthornsrace, 4 Heste og 6 Faar. Sidste Aar solgtes c. 25 Fedesvin.

Vester Vium har ligesom de andre Viumgaarde sit Navn af »Vi« (hellig) og »Hem« (Hjem). Utvivlsomt har Egnens Gudehus, »Gudehovete«, i den hedenske Tid ligget her, og det ældgamle Navn har da vedblevet at holde sig. 1638 nævnes ved Vium en hellig Kilde ved Navn »Plumkilde«. Den nuv. Ejer har faaet V. Vium efter sin Svigerfader, Peder Chr. Olsen, som havde arvet den efter sin Fader, Ole Olsen.

Gaarden ligger ved Vejen fra Vium Kirke ud til Struer-Lemvig Landevej og er helt af Grundmur med Straatage. Hovedb., som ligger mod N., stammer fra 1835,



Vester Vium.


Laden fra 1838 og den v. Længe fra c. 1880, medens Kostalden er bygget 1910 og forsynet med brandfri Loft. Husmølle haves.

Jorderne ligger samlede S. og V. for Gaarden, hovedsagelig er de jævne, men stiger dog for en mindre Parts Vedkommende stærkt mod N. op ad Viumhøj.

**Vester Fiskbæk, Gudum Sogn. Postforb. og St.: Lemvig, hvortil c. 11 Km.** Ejer: *Jeppe Peder Jacobsen*, som overtog Gaarden i 1891, er født i Ydby 20. Septbr. 1860 og gift med *Sidse Nielsen*, født i Odby 31. Decbr. 1864.

Matr.-Nr. 15a m. fl. af Gudum s. Del. Hartkorn 4 Tdr. 2 Skpr. 2½ Alb. Ejendomsskyld 28,000 Kr. Brandassurance for Bygningerne c. 16,000 Kr. Areal 65 Tdr. Ld., deraf Ager 59¼, Mose 1, Hede 4, Have og Gaardsplads ¼. Agermarken drives dels i en 6 Marksdrift: Rug, Roer, Havre og 3aars Græs, og dels i en 5 Marksdrift: Havre, Roer, Blandsæd og 2aars Græs. Jordens Bonitet er middelhøjt Lermuld. Der holdes 13 Køer, 21 Stkr. Ungkvæg og Kalve og 1 Tyr af blandet Race, 4 Heste, 1 Plag og 5 Faar. Sidste Aar solgtes c. 50 Fedesvin.

Vester Fiskbæk dannede 1683 i Forbindelse med Nørre og Øster Fiskbæk og Øster Fiskbækhus to Gaarde og to Boel. Fra 1530 kendes et Tingsvidne, at Fiskbæk



Vester Fiskbæk.

var Gudum Klosters frie Ejendoms Gods. — I den nyeste Tid har V. Fiskbæk tilhørt Ole Hjortkjær, efter hvem den ved Auktion solgtes 1890 og Aaret efter købtes af den nuv. Ejer.

Gaarden ligger ved Vejen, der fører ude fra Struer-Lemvig Landevej ind til Klosterhede, med sine jævne Jorder samlet mod S. og V. Bygningerne er af Grundmur. Hovedb., som er teglhængt, er opført 1908 i den s. Side af Gaardspladsen med Haven ud mod S. og Ø. Avlsb. har Straatage; den v. Længe er bygget 1890, den ø. og n. Længe 1896.

Paa Gaardens Mark findes i den sv. Side en anselig Kæmpehøj, »Ulvehøj« kaldet, som allerede nævnes 1638; den er nu fredlyst.

**Hvidstendal**, Gudum Sogn. Postforb. og St.: Lemvig, hvortil c. 15 Km. Ejer: *Anders Skodborg Olsen*, som overtog Gaarden i 1907, er født i Gudum Sogn 31. Decbr. 1877 og gift med *Maren Byskov Jensen*, født i Nørre Nissum 2. Novbr. 1877.

Matr.-Nr. 4a af Hvidstendal. Hartkorn 3 Tdr. 1 Skp. 1 Fdkr. 1½ Alb. Ejendomsskyld 29,000 Kr. Brandassurance for Bygningerne c. 15,000 Kr. Areal 80 Tdr. Ld., deraf Ager 62½, Eng 5, Plantage 7½, Hede 4, Have og Gaardsplads 1. Agermarken drives i en 6 Marksdrift: Havre, Roer, Blandsæd, Havre og 2aars Græs. Jordens Bonitet er dels lermuldet, dels sandmuldet. Der holdes 11 Køer, 22 Stkr. Ungkvæg og Kalve og 1 Tyr af Korhornsrace, 4 Heste og 6 Faar. Sidste Aar solgtes c. 40 Fedesvin.



Hvidstendal.

Hvidstendal blev omkring Aaret 1400 skænket til Gudum Kloster af Peder Nielsen til Hovedgaarden Østergaard. 1526 afstod Klosteret Gaarden til fire Brødre ved Navn Mørk. 1705 boede paa Hvidstendal Løjtnant Rønnes Frue, som havde den i Fæste og var helt forarmet. — I den nyere Tid har den tilhørt Jens Hvidstendal, hvis Enke c. 1880 ægtede Niels Borg, af hvem den nuv. Ejer har købt.

Gaarden ligger ved Vejen fra Skodborggaarde ud til Struer-Lemvig Landevej, omtrent midt paa sine stærkt kuperede Jorder. Bygningerne er opført 1898 af Grundmur. Hovedb., som ligger mod Ø., har Stentag, Avlsb. Tage af Pandeplader. De faste Maskiner drives ved Husmølle.

**Skovgaard**, Gudum Sogn. Postforb. og St.: Lemvig, hvortil c. 10 Km. Ejer: *Knud Skovgaard*, som overtog Gaarden i 1896, er født paa Ejendommen 1. Jan. 1848 og gift med *Sine Holm*, født i Ingerslev 24. Juni 1880.

Matr.-Nr. 12 m. fl. af Gudum s. Del. Hartkorn 4 Tdr. 5 Skpr. 2¼ Alb. Ejendomsskyld 36,000 Kr. Brandassurance for Bygningerne 15,800 Kr. Areal 111 Tdr. Ld., deraf Ager 76, Eng 4, Mose ½, Plantage 1, Hede 29, Have og Gaardsplads ½. Agermarken drives i en 8 Marksdrift: ½ Havre ½ Rug, Roer, Byg, Havre og 4aars Græs. Jordens Bonitet er overvejende letmuldet. Der holdes 13 Køer og 17 Stkr. Ungkvæg og Kalve af jysk sortbroget Race, 4 Heste og 7 Faar. Sidste Aar solgtes c. 50 Fedesvin.

Skovgaard kaldtes 1683 en Halvgaard. Den ligger tæt S. for Struer-Lemvig


Landevej, omgivet af sine Jorder, hvis Overflade er ret jævn, naar undtages et Dalstrøg, der gennemskærer Marken. Gaardens Hede er fraliggende c. 3 Km. mod SØ.

Bygningerne er af Grundmur. Den teglhængte Hovedb. er opført 1878 i den s. Side af Gaardspladsen. Af Avlsb., der alle har Straatage, stammer den ø. Lønge fra 1850erne, Laden fra 1862, Kostalden fra 1888 og Svinestalden fra 1914. De faste Maskiner drives ved Vindmotor.

Paa den s. Bakkekant af Skovgaard Mark ud mod Trælborg Dal findes en rund Plads, c. 15 M. i Diameter, uden om hvilken der er kastet en temmelig dyb Grav.

**Nyholm**, Nørre Lem Sogn. Postforb. og St.: Lemvig, hvortil c. 2 Km. Ejerinde: Frk. *Karen Marie Jensen*, som overtog Gaarden i 1904, er født i Gudum 13. Marts 1853.

Matr.-Nr. 6 m. fl. af Nørre Lem s. Del. Hartkorn 3 Tdr. 1 Skp. 1½ Alb. Ejendomsskyld 30,000 Kr. Brandassurance for Bygningerne 14,700 Kr. Areal 30 Tdr. Ld., deraf Ager 29, Have og Gaardsplads 1. Agermarken drives i en 8 Marksdrift: ½ Havre ½ Staldfoder, ½ Roer ½ Rug, ½ Byg ½ Blandsæd, ½ Blandsæd ½ Roer, Havre og 3aars Græs. Jordens Bonitet er god, kraftig Lermuld. Der holdes 10 Køer, 18 Stkr. Ungkvæg og Kalve og 1 Tyr af Kort-hornsrace, 3 Heste, 1 Plag og 3 Faar.



Nyholm.

Nyholm, der ogsaa kaldes »Lem Møllegaard« og »Mellem Skjellerhøj«, ligger ved Lemvig-Struer Landevej med vid Udsigt over det smukke Landskab mod S. I 1880erne tilhørte den en Hestbæk, som 1894 solgte til Mattrup, der samtidig solgte til Svend Jensen Fiskebæk (død 1896), den nuv. Ejerindes Fader.

Jorderne ligger samlede omkring Gaarden over et ret højt Terræn med jævnt Fald mod S. Bygningerne er af Grundmur, ældre, men gode og velholdte og har alle Straatage. Hovedb. ligger mod S.

Til Ejendommen hører desuden en Vindmølle, fra hvilken der drives en ret betydelig Virksomhed med Formaling for Egnens Beboere.

**Abildgaard**, Nørre Lem Sogn. Postforb. og St.: Lemvig, hvortil c. 3 Km. Ejer: P. S. A. *Pedersen-Abildgaard*, som overtog Gaarden i 1910, er født paa Ejendommen 11. Oktbr. 1880 og gift med *Ane Kathrine Brandborg*, født i Sønder Nissum 21. Juni 1883.

Matr.-Nr. 8a m. fl. af Nørre Lem nø. Del. Hartkorn 4 Tdr. 3 Skpr. 1¼ Alb. Ejendomsskyld 32,500 Kr. Brandassurance for Bygningerne c. 18,000 Kr. Areal 47¼ Td. Ld., deraf Ager 47, Have og Gaardsplads ¼. Agermarken drives i en 6 Marksdrift: Havre, Roer, Blandsæd, Havre og 2aars Græs. Jordens Bonitet er god, frugtbar Lermuld. Der holdes 12 Køer, 24 Stkr. Ungkvæg og Kalve og 2 Tyre af blandet Race, 4 Heste og 3 Faar. Sidste Aar solgtes c. 50 Fedesvin.

Abildgaard ligger c. 1 Km. N. for Lemvig-Struer Landevej umiddelbart ud til Limfjorden, over hvilken man har den herligste Udsigt. Den købtes i 1820erne af Peder

Christian Jensen, som 1858 efterfulgtes af sin Søn, Peder Østergaard Petersen, den nuv. Ejers Fader.

Bygningerne er alle af Grundmur, men medens Avlsb. er ældre og straatækkede, er Hovedb. opført 1908 og tækket med Cementsten; den ligger i den n. Side af Gaards-



Abildgaard.

pladsen, omgivet mod N. og Ø. af Haven. Husmølle er opstillet. — De noget bølgeformede Jorder omgiver Gaarden til alle Sider.

Abildgaard var ifølge en Præsteindberetning af 1690 den Gang øde og blev drevet under Kabbel. 1683 nævnes blandt dens Marker »Davidsagrene«.

**Skidenggaard**, Nørre Lem Sogn. Postforb. og St.: Lemvig, hvortil c. 3 Km. Ejer: *Niels Andersen Søe*, som overtog Gaarden i 1907, er født i Sjørring 22. Aug. 1876 og gift med *Marie Kirstine Christensen*, født i Nørre Lem 4. Septbr. 1874.

Matr.-Nr. 9 af Nørre Lem nv. Del. Hartkorn 3 Tdr. 6 Skpr. 3 Fdkr. 2 Alb. Ejendomsskyld 29,000 Kr. Brandassurance for Bygningerne 17,850 Kr. Areal 43 Tdr. Ld., deraf Ager 42, Have og Gaardsplads 1. Agermarken drives i en 6 Marksdrift: Havre, Roer, Blandsæd, Havre og 2aars Græs. Jordens Bonitet er



Skidenggaard.

lermuldet. Der holdes 10 Køer, 20 Stkr. Ungkvæg og Kalve og 1 Tyr af Kort-hornsrace, 3 Heste, 1 Plag og 3 Faar. Sidste Aar solgtes c. 40 Fedesvin.

Skidenggaard siges 1683 at have været øde i 14 Aar, hvorfor dens Mark blev drevet under Kabbel. I den nyere Tid tilhørte den gennem mange Aar Clement Thing,

som 1897 solgte den til Christen Jensen Laursen (død 1903), hvis Enke den nuv. Ejer har ægtet.

Gaarden ligger overordentlig smukt c. 1 Km. N. for Lemvig-Struer Landevej umiddelbart ved Nissum Bredning, over hvilken man har den skønneste Udsigt. Bygningerne er alle af Grundmur. Den teglhængte Hovedb. er opført 1910 i den s. Side af Gaardspladsen. Avisb. er ældre og tækkede med Straa. De faste Maskiner drives ved Petroleumsmotor.

Jorderne er noget bølgeformede, men ligger godt samlede omkring Gaarden.

**Gielsgaard**, Nørre Lem Sogn. Postforb. og St.: Lemvig, hvortil c. 3 Km. Ejere: *Jøs Christensens Arvinger* (3 Brødre og 1 Søster), som overtog Gaarden i 1914; de er alle fødte paa Ejendommen.

Matr.-Nr. 8a af Nørre Lem nø. Del. Hartkorn 4 Tdr. 3 Skpr. 1¼ Alb. Ejendomsskyld 33,500 Kr. Brandassurance for Bygningerne c. 10,000 Kr. Areal 66 Tdr. Ld., deraf Ager 50½, Eng 14, Skov ½, Have og Gaardsplads 1. Agermarken drives i en 4 Marksdrift: ½ Byg ½ Staldfoder, ½ Roer ½ Rug, Havre og 1aars Græs. Jordens Bonitet er god Lermuld paa Lerunderlag. Der holdes 18 Køer, 18 Stkr. Ungkvæg og Kalve og 1 Tyr af Korthornsrace, 4 Heste og 3 Faar. Sidste Aar solgtes c. 65 Fedesvin.



Gielsgaard.

Gielsgaard har vistnok Navn af »Gil«, der betyder en Kløft, idet der paa hver Side af Marken findes en Dal. 1574 blev den mageskiftet fra Kronen til Christen Juel til Ustrup. 1683 og 1690 var Gaarden øde og blev dreven under Hovedgaarden Kappel.

De nuv. Ejeres Fader, Jøs Christensen, købte den 1868 af Peder Henriksen, som havde faaet den ved Giftermaal med sin Formands Enke.

Gaarden ligger umiddelbart ved Limfjorden c. 1 Km. N. for Lemvig-Struer Landevej med herlig Udsigt over den blaa Fjord til Thy og Thyholm. Jordernes Overflade er noget bølgeformet. Bygningerne er alle af Grundmur med Straatage undtagen Laden, der har Tag af Pandepalader. Hovedb. ligger mod N. og er opført 1878, Kostalden 1872 og Laden 1855, medens Hestestalden er ældre. Petroleumsmotor er installeret.

**Brydebol**, Nørre Lem Sogn. Postforb. og St.: Lemvig, hvortil c. 3 Km. Ejer: *Anders Serup*, som overtog Gaarden i 1910, er født i Gudum 21. Oktbr. 1880 og gift med *Else Marie Laursen*, født i Nørre Nissum 4. Oktbr. 1883.

Matr.-Nr. 10a m. fl. af Nørre Lem s. Del. Hartkorn 4 Tdr. 5 Skpr. ½ Alb. Ejendomsskyld 43,000 Kr. Brandassurance for Bygningerne c. 18,000 Kr. Areal 72 Tdr. Ld., deraf Ager 71, Have og Gaardsplads 1. Agermarken drives i en 6 Marksdrift: Havre, Roer, Byg, Havre og 2aars Græs. Jordens Bonitet er lermuldet. Der holdes 12 Køer, 27 Stkr. Ungkvæg og Kalve og 1 Tyr af blandet Race, 4 Heste, 2 Plage og 5 Faar. Sidste Aar solgtes c. 80 Fedesvin.

Brydebol var 1683 to Halvgaarde. Nørre Brydebol, som blev drevet under Kappel, og Sdr. Brydebol; af Markernes Navne nævnes Branager, Stenholt, Gaaskjæragre og Dubagre. 1 Begyndelsen af 19. Aarh. blev imidlertid de to Halvgaarde samlet til én.

Den anselige Gaard, der i sin Tid var 101 Tdr. Ld. stor med c. 6 Tdr. Hartkorn, ligger bekvemt for sine ret jævne Jorder. Bygningerne er af Grundmur. Hovedb., der har Stentag, er opført 1914 i den n. Side af Gaardspladsen, Laden er bygget 1913, de to Sidelænger er ældre. Alle Avlsb. har Straatage.

**Damgaard**, Nørre Lem Sogn. Postforb. og St.: Lemvig, hvortil c. 3 Km. Ejer: *Ole Marcus Olesen*, som overtog Gaarden i 1896, er født paa Ejendommen 16. April 1868 og gift med *Sidse Marie Jacobsen*, født i Nørre Lem 12. Febr. 1873.

Matr.-Nr. 11a af Nørre Lem s. Del. Hartkorn 4 Tdr. 6 Skpr. 3 Fdkr. 1 Alb. Ejendomsskyld 40,000 Kr. Brandassurance for Bygningerne c. 16,000 Kr. Areal 68 Tdr. Ld., deraf Ager 65½, Eng 1½, Have og Gaardsplads 1. Agermarken drives i en 8 Marksdrift: Havre, Helbrak, Vintersæd, Roer, Blandsæd, Havre og 2aars Græs. Jordens Bonitet er lermuldet. Der holdes 11 Køer og 28 Stkr. Ungkvæg og Kalve af blandet Race, 5 Heste og 2 Faar. Sidste Aar solgtes c. 40 Fedesvin.

D a m g a a r d ligger c. ½ Km. S. for Lemvig-Struer Landevej og er gammelt Selveje. Den skal gennem c. 300 Aar være gaaet i Arv fra Fader til Søn i samme Slægt. Den nuv. Ejer har faaet Gaarden efter sin Fader, Bertel Olesen, som selv havde faaet den efter sin Fader.

Bygningerne er af Grundmur. Den stentækkede Hovedb. er opført 1906 i den n.



Damgaard.

Side af Gaardspladsen, medens Avlsb., som er tækkede med Straa og Pandeplader, er opførte 1902, 04 og 14. Husmølle er opstillet.

I Hestebesætningen findes flere gode, præmierede Avlsdyr.

Damgaard er aabenbart en Del af den langt større Damgaard, som Væbneren Iver Vistesens beboede omkring 1476, og som derfor ogsaa kaldtes »Vistesens Gaard«. 1539 ejedes den af Niels Rytter, der ikke selv var adelig, men dog i Slægt med Adelsmanden Anders Rytter til Kappel. 1578 mageskiftede Kronen Damgaard til Malte Jensen Sehested til Holmgaard. 1661 havde den, der nu var Fæste under Kappel, endnu 18 Tdr. Hartkorn, og 1766 var den endnu en sammenbygget Gaard.

**Bjerregaard**, Nørre Lem Sogn. Postforb. og St.: Lemvig, hvortil c. 3 Km. Ejer: *Jacob Lauritsen*, som overtog Gaarden i 1885, er født paa Ejendommen 2. Aug. 1860 og gift med *Elise Jensen*, født i Sønder Nissum 7. Maj 1862.

Matr.Nr. 10 af Nørre Lem nv. Del. Hartkorn 5 Tdr. 2 Skpr. 1 Fdkr. 2½ Alb. Ejendomsskyld 35,000 Kr. Brandassurance for Bygningerne c. 16,000 Kr. Areal 67 Tdr. Ld., deraf Ager 56, Græsningjord 10, Have og Gaardsplads 1. Agermarken drives i en 6 Marksdrift: Havre, Roer, Blandsæd, Havre og 2aars Græs. Jordens Bonitet er overvejende god Lermuld. Der holdes 12 Køer, 32 Stkr. Ungkvæg og Kalve og 1 Tyr af Korthornsrace, 6 Heste og 5 Faar. Sidste Aar solgtes c. 50 Fedesvin.

Bjerregaard eller »Bjergegaard« kaldes 1683 for en Halvgaard. Gennem det 18. Aarh. var den i mange Aar øde og blev dreven under Hovedgaarden Kappel. I Be-

gyndelsen af forrige Aarh. købte Morten Laursen Gaarden ved Auktion, og han efterfulgtes senere af sin Søn, Christen Laursen (død 1878), den nuv. Ejers Fader.

Gaarden ligger meget smukt c. 1 Km. N. for Lemvig-Struer Landevej tæt ud til Limfjorden, over hvilken man har en henrivende Udsigt. Jorderne er noget bølgeformede.




Bjerregaard.

Bygningerne er alle af Grundmur, ældre og tækkede med Straa, naar undtages Kostalden, der er opført 1902 og forsynet med brandfrit Loft og Tag af Pandeplader. Hovedb. ligger mod N. De faste Maskiner drives ved Husmølle.

**Sønder Ravndal**, Nørre Lem Sogn. Postforb. og St.: Lemvig, hvortil c. 3 Km. Ejer: *Niels Cilius Ravndahl*, som overtog Gaarden i 1908, er født paa Ejendommen 2. April 1878 og gift med *Caroline Christensen*, født paa Østerboel i Nørre Lem 14. Oktbr. 1893.

Matr.-Nr. 3a m. fl. af Nørre Lem ø. Del. Hartkorn 3 Tdr. 4 Skpr.  $\frac{1}{4}$  Alb. Ejendomsskyld 28,500 Kr. Brandassurance for Bygningerne c. 13,000 Kr. Areal 40 Tdr. Ld., deraf Ager 36, Græsningsjord 3, Have og Gaardsplads 1. Agermarken drives i en 7 Marksdrift: Havre, Roer, Blandsæd, Roer, Havre og 2aars Græs. Jordens Bonitet er overvejende god Lermuld. Der holdes 8 Køer, 25 Stkr. Ungkvæg og Kalve og 1 Tyr af blandet Race og 4 Heste. Sidste Aar solgtes c. 30 Fedesvin samt en Del Grisesøer og Maanedsgrise.



Sønder Ravndal.

Sønder Ravndal har i sin Tid været paa 5 Tdr. Hartkorn. Sammen med Nørre Ravndal var den 1683 Annekspræstegaard og beboedes af to Bønder. 1865 købtes den af Anders Poulsen Ravndahl (død 1885), hvis Enke 1908 skødede den til deres Søn, den nuv. Ejer.



Gaarden ligger overordentlig smukt tæt N. for Lemvig-Struer Landevej med herlig Udsigt over Limfjorden over til Thy og mod NV. helt ud til Thyborøn.

Bygningerne er alle opførte 1865, da Gaarden flyttedes noget mod S. fra en tidligere Plads, og er alle af Grundmur med Straatag paa Laden og Cementstenstag paa de øvrige Bygninger. Hovedb. ligger mod N. De faste Maskiner drives ved Husmølle.

**Hald**, Nørre Nissum Sogn. Postforb. og St.: Lemvig, hvortil c. 9 Km. Ejer: *Laurits Chr. Pedersen*, som overtog Gaarden i 1912, er født paa Venø 10. Aug. 1886 og gift med *Laura Marie Laursen*, født i Fovsing 9. Marts 1888.

Matr.-Nr. 16 af Nørre Nissum s. Del. Hartkorn 3 Tdr. 1 Skp. 2¼ Alb. Ejendomsskyld 31,500 Kr. Brandassurance for Bygningerne c. 14,000 Kr. Areal 60 Tdr. Ld., deraf Ager 58, Mose 1, Have og Gaardsplads 1. Agermarken drives i en 6 Marksdrift: Havre, Roer, Blandsød, Havre og 2aars Græs. Jordens Bonitet er lermuldet. Der holdes 10 Køer, 23 Stkr. Ungkvæg og Kalve og 1 Tyr af blandet Race, 4 Heste, 1 Plag og 4 Faar. Sidste Aar solgtes c. 50 Fedesvin.

Hald (kaldes i Amtstuens Bøger »Hedeboel«) er antagelig den Gaard Halbjerg ved Byskov, der 1492 betegnes som øde. 1683 blev under Hald drevet Marken til det øde Hus Faarborg.

Gaarden ligger bekvemt for sine ret jævne Jorder ved Vejen mellem de to Struer-Lemvig Landeveje og er, med Undtagelse af den teglhængte ø. Længe, tækket med Straa. Hovedb., som ligger mod N., og Laden er ældre Bygninger, medens de to Side-længer er af nyere Dato. Husmølle er opstillet.

**Øster Kamstrup**, Nørre Nissum Sogn. Postforb. og St.: Lemvig, hvortil c. 10 Km. Ejer: *Søren Bjerre*, som overtog Gaarden i 1912, er født i Nørre Lem 28. April 1875 og gift med *Helene Frandsen*, født i Vestbirk 1. Novbr. 1879.



Øster Kamstrup.

Matr.-Nr. 7a m. fl. af Nørre Nissum ø. Del. Hartkorn 3 Tdr. 3 Skpr. 2 Fdkr. 1 Alb. Ejendomsskyld 30,000 Kr. Brandassurance for Bygningerne c. 13,000 Kr. Areal 47 Tdr. Ld., deraf Ager 46, Have og Gaardsplads 1. Agermarken drives i en 7 Marksdrift: Havre, Roer, Blandsød, Roer, Havre og 2aars Græs. Jordens Bonitet er lermuldet. Der holdes 16 Køer, 18 Stkr. Ungkvæg og Kalve og 1 Tyr af Korhornsrace, 4 Heste og 3 Faar. Sidste Aar solgtes c. 50 Fedesvin.

Øster Kamstrup er antageligt gammelt Selveje. Omkring 1855 tilhørte den Niels Chr. Jespersen, men 1889 købtes den af Niels Nielsen, som 1909 solgte den til Jens Kamp, af hvem den nuv. Ejer har købt.

Gaarden ligger med smuk Udsigt over Limfjorden tæt N. for Lemvig-Struer Landevej, omgivet af sine noget bakkede Jorder. Bygningerne er hovedsagelig opførte i 1850'erne og er alle af Grundmur. Paa Hovedb., der ligger mod S., er Tag af Cementsten, Avlsb. har Tag af Pandeplyder. De faste Maskiner drives ved Husmølle.

I Hestebesætningen findes flere præmierede Avlsdyr.

Fra Fjorden opskylles stadig store Mængder af Grus paa Gaardens Strand; denne Grus leveres paa Kommunens Veje og giver en ikke ubetydelig, aarlig Indtægt.

**Vester Borum**, Nørre Nissum Sogn. Postforb. og St.: Lemvig, hvortil c. 9 Km. Ejer: *Peder Chr. Jensen Borum*, som overtog Gaarden i 1882, er født paa Ejendommen 9. Juni 1844 og gift med *Ane Marie Christensen Bjerg*, født i Fovsing 17. Maj 1849.

Matr.-Nr. 15a af Nørre Nissum s. Del. Hartkorn 5 Tdr. 6 Skpr. 1 Fdkr. 1½ Alb. Ejendomsskyld 40,000 Kr. Brandassurance for Bygningerne c. 18,000 Kr. Areal 85 Tdr. Ld., deraf Ager 84, Have og Gaardsplads 1. Agermarken drives i en 8 Marksdrift: ½ Byg ½ Rug, Havre, Roer, Havre og 4aars Græs. Jordens Bonitet er god Lermuld. Der holdes 12 Køer, 33 Stkr. Ungkvæg og Kalve og 1 Tyr af blandet Race, 4 Heste, 2 Plage og 13 Faar. Sidste Aar solgtes c. 10 Fedesvin og c. 50 Maanedsgrise.

Vester Borum dannede 1596 sammen med de andre Borumgaarde een større Gaard, men var 1683 delt i Store og Lille Borum, af hvilke den første var beboet af to Bønder.

Gaarden ligger ved Vejen, som forbinder de to Landeveje mellem Struer og Lemvig og er helt af Grundmur med Straatage, opført i 1870erne. Hovedb. ligger mod V. De jævne, gode Jorder ligger godt samlede omkring Gaarden.

**Pilgaard**, Nørre Nissum Sogn. Postforb. og St.: Lemvig, hvortil c. 5 Km. Ejer: *Jens Christian Grønkjær*, som overtog Gaarden i 1913, er født i Flynder



Pilgaard.

15. Jan. 1884 og gift med *Johanne Margrethe Nielsen*, født i Lomborg 23. Marts 1882.

Matr.-Nr. 1a af Nørre Nissum n. Del. Hartkorn 2 Tdr. 5 Skpr. 3 Fdkr. 2½ Alb. Ejendomsskyld 28,000 Kr. Brandassurance for Bygningerne 13,700 Kr. Areal 45 Tdr. Ld., deraf Ager 44, Have og Gaardsplads 1. Agermarken drives i en 5 Marksdrift: Havre, Roer, Blandsæd og 2aars Græs. Jordens Bonitet er overvejende god Lermuld. Der holdes 10 Køer, 21 Stkr. Ungkvæg og Kalve og 1 Tyr af Korthornsrace, 3 Heste og 3 Faar. Sidste Aar solgtes c. 30 Fedesvin.

Pilgaard havde 1683 to Bønder. Den har tidligere været paa c. 5 Tdr. Hartkorn, men Peder Christen Borre, som 1905 havde købt den af Laust Olsen, udstykkede Jorderne og solgte Hovedparcellen til Anders Serup, der 1909 solgte til Kr. Kragelund, af hvem den nuv. Ejer har købt.

Gaarden ligger ganske kønt tæt N. for Lemvig-Struer Landevej og er helt af Grundmur. Den stentækkede Hovedb. er opført 1909 i den n. Side af Gaardspladsen. Af Avlsb., som alle har Straatage, stammer den v. Længe fra 1890erne og den ø. Længe fra 1907, medens den s. Længe er ældre. En Husmølle driver de faste Maskiner.

**Hylgaard**, Nørre Nissum Sogn. Postforb. og St.: Lemvig, hvortil c. 10 Km. Ejer: *Jens Byskov Jensen*, som overtog Gaarden i 1900, er født i Fausing 2. Febr. 1866 og gift med *Petrine Jensen Byskov*, født i Nørre Nissum 5. Oktbr. 1873. Matr.-Nr. 2a m. fl. af Nørre Nissum ø. Del. Hartkorn 3 Tdr. 5 Skpr. 2 Fdkr.

2¼ Alb. Ejendomsskyld 37,000 Kr. Brandassurance for Bygningerne 20,300 Kr. Areal 57 Tdr. Ld., deraf Ager 56, Have og Gaardsplads 1. Agermarken drives i en 6 Marksdrift: Havre, Roer, Byg, Havre og 2aars Græs. Jordens Bonitet er lermuldet. Der holdes 16 Køer, 22 Stkr. Ungkvæg og Kalve og 1 Tyr af blandet Race, 5 Heste, 2 Plage og 7 Faar. Sidste Aar solgtes c. 50 Fedesvin.

Hyldgaard blev 1454 skødet til Gudum Kloster af Hans og Malte Krabbe til Herpinggaard. 1683 beboedes den af to Bønder. Af et Tingsvidne af 8. Novbr. 1686 ses det, at der af en Del af den Jord, som blev drevet under Hyldgaard, blev ydet Vin og Brød til Nissum Kirke; denne Jord kaldtes »Sjælstofte« og maa saaledes i den katolske Tid være skænket Kirken for Sjælemesse.

Gaarden ligger paa sin noget bølgeformede Mark ved Vejen mellem Nørre Nissum og Gudum Kirker og er helt af Grundmur. Den stentækkede Hovedb. stammer fra 1863, medens Avlsb., som er tækkede med Pandeplader, er opført 1913 efter Brand. Petroleumsmotor er installeret.

**Høgsgaard**, Nørre Nissum Sogn. Postforb. og St.: Lemvig, hvortil c. 8 Km. Ejer: Sognefoged *Christen Høgsgaard*, som overtog Gaarden i 1914, er født paa Ejendommen 13. Aug. 1865 og gift med *Ane Marie Madsen Lind*, født paa Øster Lind i Gudum 14. Juni 1869.

Matr.-Nr. 18a af Nørre Nissum n. Del. Hartkorn 4 Tdr. 6 Skpr. 3 Fdkr. 2¼ Alb. Ejendomsskyld 30,000 Kr. Brandassurance for Bygningerne c. 16,000 Kr. Areal 60 Tdr. Ld., deraf Ager 51, Græsningsjord 8, Have og Gaardsplads 1. Agermarken drives i en 6 Marksdrift: ½ Havre ½ Rug, Roer, Blandsæd, Havre og 2aars Græs. Jordens Bonitet er overvejende god Lermuld. Der holdes 12 Køer, 28 Stkr. Ungkvæg og Kalve og 1 Tyr af Korhornsrace, 5 Heste og 6 Faar. Sidste Aar solgtes c. 35 Fedesvin.

Høgsgaard ligger tæt N. for Struer-Lemvig Landevej med smuk Udsigt over Limfjorden. Jorderne, som er et noget kuperet Terræn, omgiver Gaarden til alle Sider.

Bygningerne er alle af Grundmur med Straatage. Hovedb., der ligger mod S., og Laden stammer fra 1860'erne, medens Kostalden er bygget 1893 og Hestestalden 1900. En Husmølle driver de faste Maskiner.

**Sønder Skafsgaard**, Nørre Nissum Sogn. Postforb. og St.: Lemvig, hvortil c. 7 Km. Ejer: *Andreas Jespersen*, som overtog Gaarden i 1889, er født i Hygum 8. Febr. 1860 og gift med *Petrine Christine Riis*, født i Gudum 23. Oktbr. 1869.

Matr.-Nr. 19a af Nørre Nissum s. Del. Hartkorn 4 Tdr. 1 Skp. 2 Fdkr. 1¼ Alb. Ejendomsskyld 28,000 Kr. Brandassurance for Bygningerne c. 9,000 Kr. Areal 64 Tdr. Ld., deraf Ager 57, Eng 5, Mose 1, Have og Gaardsplads 1. Agermarken drives i en 6 Marksdrift: Havre, Roer, Blandsæd, Havre og 2aars Græs. Jordens Bonitet er overvejende god Lermuld. Der holdes 10 Køer og 20 Stkr. Ungkvæg og Kalve af blandet Race, 3 Heste, 2 Plage og 4 Faar. Sidste Aar solgtes c. 10 Fedesvin.

Sønder Skafsgaard udgjorde 1683 sammen med Nørre Skafsgaard een Gaard, som saa senere er bleven delt. Den ligger tæt V. for Vejen, der forbinder den gamle og den nye Struer-Lemvig Landevej, omgivet af sine let bølgeformede Jorder.

Bygningerne, som med Undtagelse af Laden er ret nye, er af Grundmur med Straatage. Hovedb. ligger mod N.

**Nørre Busgaard**, Nørre Nissum Sogn. Postforb. og St.: Lemvig, hvortil c. 7½ Km. Ejer: *T. Thorsen*, som overtog Gaarden i 1895, er født paa Nisumbol 22. Jan. 1864 og gift med *Ane Johanne Christensen*, født i Flynder 30. Juni 1863.

Matr.-Nr. 10a af Nørre Nissum n. Del. Hartkorn 3 Tdr. 4 Skpr. 1 Fdkr. 1½ Alb. Ejendomsskyld 32,000 Kr. Brandassurance for Bygningerne c. 16,000 Kr. Areal 63 Tdr. Ld., deraf Ager 59½, Eng 2, Skov ½, Have og Gaardsplads 1. Agermarken drives i en 5 Marksdrift: Havre, Roer, ½ Byg ½ Blandsæd og 2aars Græs. Jordens Bonitet er for Størsteparten lermuldet, i en mindre Part sandmuldet. Der holdes 10 Køer og 24 Stkr. Ungkvæg og Kalve af Korhornsrace, 4 Heste og 2 Faar. Sidste Aar solgtes c. 30 Fedesvin.

Nørre Busgaard skal oprindeligt have været en betydelig større Gaard. Dens Beliggenhed er henrivende helt ud til Limfjorden c. 1 Km. N. for Struer-Lemvig Landevej. Jordernes Overflade er en Del bakket, men Markerne ligger bekvemt samlede omkring Gaarden.

Bygningerne er alle af Grundmur med Straatage. Hovedb. er opført 1885 i den n. Side af Gaardspladsen. Sidefløjene er ret nye, men Laden ældre. En Husmølle driver de faste Maskiner.

**Grummesgaard**, Nørre Nissum Sogn. Postforb. og St.: Lemvig, hvortil c. 8 Km. Ejer: *Niels Ovesen Nygaard*, som overtog Gaarden i 1876, er født i Hygum 9. April 1850 og gift med *Karen Cecüie Andersen*, født paa Ejendommen 12. Jan. 1858.

Matr.-Nr. 11a af Nørre Nissum s. Del. Hartkorn 3 Tdr. 7 Skpr. 1 Fdkr. 2¼ Alb. Ejendomsskyld 28,000 Kr. Brandassurance for Bygningerne c. 11,000 Kr. Areal 51¼ Td. Ld., deraf Ager 51, Have og Gaardsplads ¼. Agermarken drives i en 7 Marksdrift: Havre, Roer, Blandsæd, 1aars Græs, ½ Rug ½ Staldfoder, Havre og 1aars Græs. Jordens Bonitet er lermuldet. Der holdes 18 Køer, 30 Stkr. Ungkvæg og Kalve og 1 Tyr af Korthornsrace, 4 Heste, 2 Plage og 2 Faar. Sidste Aar solgtes c. 70 Fedesvin.

Grummesgaard, som i sin Tid var 8 Tdr. Hartkorn stor, nævnes allerede 1683. Gaarden ligger c. 1 Km. S. for Lemvig-Struer Landevej og skal være gammelt Selveje.

Bygningerne er af Grundmur med Straatage, opførte i 1860erne og 1890erne. Hovedb. ligger mod S. De faste Maskiner drives ved Husmølle.

Saavel i Heste- som i Kvægbesætningen findes flere højt præmierede Avlsdyr.

**Nørre Byskov**, Nørre Nissum Sogn. Postforb. og St.: Lemvig, hvortil c. 10 Km. Ejer: *Ole Jensen Byskov*, som overtog Gaarden i 1905, er født paa Ejendommen 24. Decbr. 1875 og gift med *Kirstine Madsen*, født i Gudum 6. Novbr. 1872.



Nørre Byskov.

Matr.-Nr. 5a af Nørre Nissum ø. Del. Hartkorn 4 Tdr. 2 Skpr. 1 Fdkr. 2¼ Alb. Ejendomsskyld 28,500 Kr. Brandassurance for Bygningerne c. 16,000 Kr. Areal 55½ Td. Ld., deraf Ager 44½, Eng 2, Hede 8, Have og Gaardsplads 1. Agermarken drives i en 7 Marksdrift: Havre, Roer, ½ Byg ½ Blandsæd, ½ Roer ½ Rug, Havre og 2aars Græs. Jordens Bonitet er god Lermuld. Der holdes 12 Køer, 24 Stkr. Ungkvæg og Kalve og 1 Tyr af Korthornsrace, 4 Heste og 4 Faar. Sidste Aar solgtes c. 60 Fedesvin.

Nørre Byskov er sammen med Sønder Byskov og Øster Byskov Dele af den oprindelige, store Gaard Byskov. 1481 pantsatte Hans Oluffsen til Trabjerggaard en øde Jord ved Byskov, der ydede 2 Pund Smør. 1618 døde Fru Ide Munk fra Kappel paa Byskov, hvor hun havde boet i en Aarrække. 1638 var Byskov endnu en Selvejer-

gaard, hvis Herlighed Kronen da overdróg til Jakob Grubbe til Kappel, der vilde have Hoveri af Gaarden, hvilket ikke tilkom ham. 1642 skrev han til Kongens Sekretær, Otto Brokkenhus, at Manden paa Byskov var død, og at Enken og hendes Sønner vægrede sig ved at gøre Egt og Arbejde, at de havde gjort sig opsætsige og havde ladet sig forlyde med, at de vilde klage til Kongen. Og 28. Aug. 1643 lykkedes det virkelig for Grubbe at faa kgl. Bevilling baade for Byskov og Brunsgaard, saa at de to Gaarde herefter blev Fæstere under Kappel. Samtidig blev Byskov delt. 1683 nævnes Nørre Byskov, under hvilken der hørte et Hus paa Varhede.

I den nyere Tid har Gaarden tilhørt Peder Jensen, der 1872 solgte den til Jens Chr. Jensen, den nuv. Ejers Fader.

Gaarden ligger ved Vejen, der fra Lemvig-Struer Landevej fører mod S. ned til Gudum. Jorderne er noget bakkede, men ligger godt samlede omkring Gaarden. Heden er fraliggende c. 6 Km. mod S.

Den teglhængte Hovedb. er opført 1856 i den n. Side af Gaardspladsen, den v. Længe 1896, medens de øvrige Avlsb. stammer fra 1839. En Vindmotor er opstillet til Drift af de faste Maskiner.

**Gantris**, Nørre Nisum Sogn. Postforb. og St.: Lemvig, hvortil c. 8 Km. Ejer: *Jens Chr. Berthelsen*, som overtog Gaarden c. 1885, er født paa Ejendommen 11. Marts 1854 og gift med *Fetrine Vingelby*, født paa Vingelby i Ramme Sogn i Maj 1866.

Matr.-Nr. 20a af Nørre Nisum n. Del. Hartkorn 4 Tdr. 4 Skpr. 1 Alb. Ejendomsskyld 32,000 Kr. Brandassurance for Bygningerne c. 16,000 Kr. Areal 60 Tdr. Ld., deraf Ager 46, Eng 3, Hede 10. Have og Gaardsplads 1. Agermarken drives i en 5 Marksdrift: Havre, Roer, Havre og 2aars Græs. Jordens Bonitet er god Lermuld. Der holdes 10 Køer og 20 Stkr. Ungkvæg og Kalve af blandet Race, 4 Heste, 1 Plag og 4 Faar. Sidste Aar solgtes c. 10 Fedesvin.

Gantris kaldes 1683 en Halvgaard. Den ligger c. 1 Km. N. for Struer-Lemvig Landevej og har gennem flere Generationer tilhørt samme Slægt. Jorderne strækker sig mod Ø. over et noget kuperet Terræn.

Bygningerne er af Grundmur med Straatage. Hovedb., der ligger mod N., og Kostalden er opført i 1890, de andre Avlsb. er ældre. Husmølle er opstillet. Selve Gaardens Beliggenhed ud til Limfjorden er overordentlig smuk.

I Hestebesætningen findes flere præmierede Avlsdyr.

**Hundskjær**, Nørre Nisum Sogn. Postforb. og St.: Lemvig, hvortil c. 8 Km. Ejer: *Jens Bentsen*, som overtog Gaarden i 1904, er født paa Ejendommen 19. Marts 1876 og gift med *Jensine Nicoline Marie Jensen*, født paa Brunsgaard i Nørre Nisum 1. Febr. 1878.

Matr.-Nr. 19a m. fl. af Nørre Nisum n. Del. Hartkorn 4 Tdr. 4 Skpr. 2 Fdkr. 2½ Alb. Ejendomsskyld 28,500 Kr. Brandassurance for Bygningerne c. 12,000 Kr. Areal 57½ Td. Ld., deraf Ager 55, Mose 1½, Have og Gaardsplads 1. Agermarken drives i en 6 Marksdrift: Havre, Roer, ½ Byg ½ Blandsæd, Havre og 2aars Græs. Jordens Bonitet er lermuldet. Der holdes 12 Køer, 26 Stkr. Ungkvæg og Kalve og 1 Tyr af Korthornsrace, 4 Heste og 4 Faar. Sidste Aar solgtes c. 50 Fedesvin.

Hundskjær er i mere end 100 Aar gaet i Arv fra Fader til Søn i samme Slægt. Den ligger naturskønt ude ved Limfjorden tæt N. for Struer-Lemvig Landevej, omgivet af sine noget bakkede Jorder.

Bygningerne er alle af Grundmur, opførte i 1850erne og 1860erne. Hovedb., der ligger mod N., har Cementstenstag, Avlsb. Straatage. De faste Maskiner drives ved Petroleumsmotor.

**Øster Lundgaard**, Nørre Nisum Sogn. Postforb. og St.: Lemvig, hvortil c. 6 Km. Ejer: *Niels Christian Jensen*, som overtog Gaarden i 1913, er født i Fabjerg Sogn 15. Febr. 1895 og gift med *Jenny Nielsen*, født i Lem 8. April 1885.

Matr.-Nr. 25a m. fl. af Nørre Nisum s. Del. Hartkorn 2 Tdr. 3 Skpr. 2 Fdkr. Ejendomsskyld 28,000 Kr. Brandassurance for Bygningerne c. 16,000 Kr. Areal 33½ Td. Ld., deraf Ager 32, Eng 1, Have og Gaardsplads ½. Agermarken drives i en 7 Marksdrift: Havre, Rug, Roer, Blandsæd, Havre og 2aars Græs. Jordens Bonitet er lermuldet. Der holdes 10 Køer, 18 Stkr. Ungkvæg og Kalve og 1 Tyr

af Korthornsrace, 3 Heste, 9 Plage og Føl samt 2 Faar. Sidste Aar solgtes c. 50 Fedesvin.

Øster Lundgaard ligger c. 1 Km. S. for Struer-Lemvig Landevej, omtrent midt paa sine ret jævne Jorder.

Bygningerne er af Grundmur. Hovedb. ligger mod N. og er tækket med Pap; den er ligesom Laden opført 1873, medens den ø. Længe er bygget 1900 og den v. Længe 1911.

**Vester Lundgaard**, Nørre Nissum Sogn. Postforb. og St.: Lemvig, hvortil c. 6 Km. Ejer: *Peder Chr. Christensen*, som overtog Gaarden i 1903, er født paa Ejendommen 18. April 1878 og gift med *Andrea Nørby*, født i Rom 19. Oktbr. 1874.

Matr.-Nr. 24 m. fl. af Nørre Nissum s. Del. Hartkorn 5 Tdr. Ejendomsskyld 40,000 Kr. Brandassurance for Bygningerne c. 12,000 Kr. Areal 62 $\frac{1}{4}$  Td. Ld., deraf Ager 61, Mose 1, Have og Gaardsplads  $\frac{1}{4}$ . Agermarken drives i en 5 Marksdrift: Havre, Roer, Havre og 2aars Græs. Jordens Bonitet er lermuldet. Der holdes 14 Køer, 40 Stkr. Ungkvæg og Kalve og 1 Tyr af Korthornsrace, 4 Heste, 3 Plage og Føl samt 5 Faar. Sidste Aar solgtes c. 100 Fedesvin.

Vester Lundgaard er en Del af det gamle Lundgaard, som allerede nævnes 1596, og som 1683 kaldes en Selvejergaard med to Bønder. Gaarden ligger noget S. for Lemvig-Struer Landevej og har gennem flere Generationer tilhørt samme Slægt.

Bygningerne er af Grundmur. Den stentækkede Hovedb., som ligger mod V., er ligesom to af Avlsb. opført 1893 efter Ildsvaade. Den s. Længe er bygget 1913 og tækket med Pandeplader; de andre Avlsb. har Straatage.

**Sandholm**, Nørre Nissum Sogn. Postforb. og St.: Lemvig, hvortil c. 8 Km. Ejer: *Søren Nielsen Urup*, som overtog Gaarden i 1903, er født i Torstrup Sogn 6. Juni 1877 og gift med *Christine Jacobsen Bjerre*, født paa Ejendommen 20. Juni 1878.

Matr.-Nr. 12a m. fl. af Nørre Nissum n. Del. Hartkorn 4 Tdr. 1 Skp. 2 Alb. Ejendomsskyld 35,000 Kr. Brandassurance for Bygningerne c. 16,000 Kr. Areal 69 Tdr. Ld., deraf Ager 64, Hede 4, Have og Gaardsplads 1. Agermarken drives i en 8 Marksdrift: Havre, Roer, Blandsæd,  $\frac{1}{2}$  Staldfoder  $\frac{1}{2}$  1aars Græs, Hvede, Havre og 2aars Græs. Jordens Bonitet er lermuldet. Der holdes 12 Køer, 28 Stkr. Ungkvæg og Kalve og 1 Tyr af Korthornsrace, 4 Heste, 1 Plag og 5 Faar. Sidste Aar solgtes c. 40 Fedesvin.

Sandholm ligger kønt, omtrent midt paa sine noget bølgeformede Jorder c. 1 Km. N. for Struer-Lemvig Landevej med smuk Udsigt over Limfjorden til Thyholm.

Bygningerne er opførte i 1870erne. Den teglhængte Hovedb. ligger mod S., Avlsb. har Straatage. Til Drift af de faste Maskiner er installeret Petroleumsmotor.

I Gaardens Hestebesætning findes flere fortrinlige Præmiedyr.

**Nissumboel**, Nørre Nissum Sogn. Postforb. og St.: Lemvig, hvortil c. 6 Km. Ejer: *Anders Thorsen*, som overtog Gaarden i 1903, er født paa Ejendommen 15. April 1875 og gift med *Mette Kirstine Madsen Kvist*, født i Engbjerg 22. Jan. 1880.

Matr.-Nr. 20a af Nørre Nissum s. Del. Hartkorn 3 Tdr. 5 Skpr. 1 Fdkr. 2 $\frac{1}{4}$  Alb. Ejendomsskyld 30,500 Kr. Brandassurance for Bygningerne 15,200 Kr. Areal 52 Tdr. Ld., deraf Ager 47, Mose 4, Have og Gaardsplads 1. Agermarken drives i en 7 Marksdrift: Havre, Roer, Blandsæd, Roer, Havre og 2aars Græs. Jordens Bonitet er lermuldet. Der holdes 10 Køer, 25 Stkr. Ungkvæg og Kalve og 1 Tyr af blandet Race, 3 Heste og 6 Faar. Sidste Aar solgtes c. 30 Fedesvin.

Nissumboel har i sin Tid været delt i to Gaarde. 1662 nævnes nemlig Nørbol og Sønderbol, og 1683 nævnes Østerbol, hvorunder Jorderne til den øde Vesterbol blev drevet. Paa en Tid, da ellers Bondestanden som Helhed var forarmet, boede paa Nissumboel den velhavende Bonde, Gregers Jensen Krabbe, som 1727 gjorde sit Testamente. Datteren Else og hendes Kæreste, Karl Laurids Jacobsen Veje, skulde have Nissumbol, den anden Datter, Anne, og hendes Mand, Ole Mortensen paa Nissumby, skulde have Bjerregaard i Resen Sogn, og Pilgaard skulde de to Søstre efter deres Faders Død være lige delagtige i. Foreløbig forbeholdt Gregers Jensen og hans Hustru sig frit Ophold i den østerste Stue paa Nissumbol med en Kælder og et Køkken, med Klæde og Føde

og desuden aarlig 6 Tdr. Byg, 4 Tdr. Rug, Græs til en Ko, et Par Stude og 4 Faar, Ildebrændsel og Afgiften af Pilgaard.

Af Ejere i den nyere Tid nævnes Borgmester Schönning og derefter Ole Futtrup, som 1866 solgte til den nuv. Ejers Fader, Peder Thorsen.




Nissumboel.

Gaarden ligger tæt S. for Struer-Lemvig Landevej, ret centralt for sine noget bølgeformede Jorder. Bygningerne er af Grundmur med Straatage. Hovedb., som ligger mod S., er opført 1873, den ø. Længe 1864 og den v. Længe 1910, medens Laden er ældre. Husmølle er opstillet.

**Agergaard**, Nørre Nissum Sogn. Postforb. og St.: Lemvig, hvortil c. 10 Km. Ejer: *Niels Laursen Agergaard*, som overtog Gaarden i 1904, er født paa Ejendommen 22. Febr. 1869 og gift med *Ane Bæk Jensen*, født i Lomborg 25. Marts 1878.

Matr.-Nr. 1a m. fl. af Nørre Nissum ø. Del. Hartkorn 4 Tdr. 7 Skpr. 1 Fdkr. 2½ Alb. Ejendomsskyld 29,000 Kr. Brandassurance for Bygningerne c. 16,000 Kr. Areal 64 Tdr. Ld., deraf Ager 46, Eng 3, Hede 14, Have og Gaardsplads 1. Agermarken drives i en 6 Marksdrift: Havre, Roer, Byg, Havre og 2aars Græs. Jordens Bonitet er overvejende god Lermuld. Der holdes 12 Køer, 30 Stkr. Ungkvæg og Kalve og 1 Tyr af Korthornsrace, 4 Heste og 6 Faar. Sidste Aar solgtes c. 80 Fedesvin.



Agergaard.

Agergaard ligger i et kønt Landskab ved Vejen, som fører fra Nørre Nissum Kirke til Gudum. Den skal nu i Mands Minde have været Selveje og tilhørte i sin Tid Laust Agergaard (død 1845), hvis Datter 1848 ved Giftermaal bragte Gaarden til Laust Olsen Agergaard (død 1893), den nuv. Ejers Fader.

Bygningerne er af Grundmur med Straatage. Hovedb. er opført 1868 i den n. Side af Gaardspladsen, Svinestalden er bygget 1904, Kostalden 1905, medens de andre Avlsb. er ældre. Husmølle er opstillet. — Jorderne, som ligger godt samlede omkring Gaarden, har en noget kuperet Overflade.

Fra Aar 1503 findes et Tingsvidne om, at Agergaard i 40 Aar har været brugt til Gudum Kloster.

**Nikolinegaard**, Nørre Nissum Sogn. Postforb. og St.: Lemvig, hvortil c. 6 Km. Ejer: *Jens Thomsen*, som overtog Gaarden i 1903, er født i Odby 3. Febr. 1861 og gift med *Ane Kirstine Jensen*, født i Odby Sogn 5. Marts 1865.

Matr.-Nr. 21a af Nørre Nissum s. Del. Hartkorn 3 Tdr. 5 Skpr. 3 Fdkr. 2½ Alb. Ejendomsskyld 30,000 Kr. Brandassurance for Bygningerne c. 17,000 Kr. Areal 48 Tdr. Ld., deraf Ager 47, Have og Gaardsplads 1. Agermarken drives i en 5 Marksdrift: Havre, Roer, Blandsæd og 2aars Græs. Jordens Bonitet er lermuldet. Der holdes 5 Køer, 28 Stkr. Ungkvæg og Kalve og 1 Tyr af blandet Race og 3 Heste.

Nikolinegaard, som oprindelig havde c. 6 Tdr. 4 Skpr. Hartkorn, er oprettet af Borgmester Schönning i Lemvig, som i de vanskelige Pengetider omkring 1814 købte Nissumbøl, udstykkede Nikolinegaard og gav den Navn efter sin ene Datter. Gaarden ligger tæt S. for Struer-Lemvig Landevej, bekvemt for sine jævne, gode Jorder.

Bygningerne er alle af Grundmur. Den stentækkede Hovedb. er opført 1893 i den n. Side af Gaardspladsen, mens Avlsb., som alle har Straatage, er opførte 1905 og 1914.

**Blæsbjerg**, Nørre Nissum Sogn. Postforb. og St.: Lemvig, hvortil c. 9 Km. Ejer: *Christian Vejling Andersen*, som overtog Gaarden i 1892, er født i Bøvling Sogn 14. Decbr. 1866 og gift med *Ane Margrethe Pedersen*, født i Nees 21. Aug. 1865.



Blæsbjerg.

Matr.-Nr. 18a af Nørre Nissum s. Del. Hartkorn 2 Tdr. 1 Skp. 2 Fdkr. 2¼ Alb. Ejendomsskyld 30,000 Kr. Brandassurance for Bygningerne 17,200 Kr. Areal 51 Tdr. Ld., deraf Ager 42, Mose 1, Hede 7, Have og Gaardsplads 1. Agermarken drives i en 7 Marksdrift: Havre, Roer, Blandsæd, Havre og 3aars Græs. Jordens Bonitet er lermuldet. Der holdes 9 Køer, 21 Stkr. Ungkvæg og Kalve og 1 Tyr af blandet Race, 2 Heste og 1 Faar. Sidste Aar solgtes c. 30 Fedesvin.

Blæsbjerg nævnes allerede 1596. Den ligger ved Vejen, som forbinder Struer-Lemvig gamle og nye Landevej, omgivet af sine noget bølgeformede Jorder. Den nuv. Ejer har købt af Christian Blæsbjerg, hvis Fædrengaard det var.

Bygningerne er alle af Grundmur, opførte 1911 efter Ildsvaade. Hovedb. har Tegltag, Avlsb. Tage af Pandeplader. Til Drift af de faste Maskiner er opstillet en Husmølle.



**Postgaard, Nørre Nissum Sogn.** Postforb. og St.: Lemvig, hvortil c. 9 Km. Ejer: *Ole Vium Olesen*, som overtog Gaarden i 1907, er født i Gudum 29. Decbr. 1875 og gift med *Ane Christine Jensen Borum*, født i Ølby 21. Maj 1879.

Matr.-Nr. 5c m. fl. af Nørre Nissum s. Del. Hartkorn 3 Tdr. 1 Skp. 1 Fdkr. 1 ¼ Alb. Ejendomsskyld 30,000 Kr. Brandassurance for Bygningerne 20,800 Kr. Areal 40 ½ Td. Ld., deraf Ager 39, Have og Gaardsplads 1 ½. Agermarken drives i en 8 Marksdrift: Havre, Roer, Blandsæd, ½ Staldfoder ½ Roer, Havre, Havre og 2aars Græs. Jordens Bonitet er lermuldet. Der holdes 10 Køer og 15 Stkr. Ungkvæg og Kalve af blandet Race, 3 Heste, 2 Plage og 4 Faar. Sidste Aar solgtes c. 30 Fedesvin.

Postgaard er oprettet 1903 af Seminarieførstander Andersen paa Jorder, som han købte fra Nørre Nissum Præstegaard. Gaarden ligger ved Vejen mellem Nr. Nissum og Gudum Kirker, omgivet af sine jævne og bekvemme Jorder.

Bygningerne er af Grundmur med Paptage. Hovedb. ligger mod S. med den store, kønne Have strakt ud mod V. Petroleumsmotor er installeret.

**Dalgaard, Nørre Nissum Sogn.** Postforb. og St.: Lemvig, hvortil c. 6 Km. Ejer: Sogneraadformand *P. P. Futtrup*, som overtog Gaarden i 1910, er født i Fausing 21. Maj 1867 og gift med *Johanne Futtrup*, født i Nørre Nissum 26. Oktbr. 1865.

Matr.-Nr. 21b m. fl. af Nørre Nissum s. Del. Hartkorn 3 Tdr. ½ Alb. Ejendomsskyld 30,000 Kr. Brandassurance for Bygningerne c. 13,000 Kr. Areal 36 Tdr. Ld., deraf Ager 35, Have og Gaardsplads 1. Agermarken drives i en 8 Marksdrift: Havre, Roer, Blandsæd, Roer, Havre og 3aars Græs. Jordens Bonitet er god Lermuld paa Lerunderlag. Der holdes 10 Køer, 20 Stkr. Ungkvæg og Kalve og 1 Tyr af blandet Race, 4 Heste og 2 Faar. Sidste Aar solgtes c. 30 Fedesvin.

Dalgaard, der ligger tæt S. for Struer-Lemvig Landevej, er oprettet af den nuv. Ejer, som 1910 købte Jorderne fra Nikolinegaard.

Fra da stammer ogsaa Bygningerne, som alle er af Grundmur. Hovedb., der ligger mod N., er teglhængt, Avlsb. har Paptage. — Jordernes Overflade er noget bakket.

**Nyholm, Nørre Nissum Sogn.** Postforb. og St.: Lemvig, hvortil c. 8 Km. Ejer: *Jacob Bjerre Nyholm*, som overtog Gaarden i 1912, er født paa Ejendommen 3. Novbr. 1878.



Nyholm.

Matr.-Nr. 15c m. fl. af Nørre Nissum n. Del. Hartkorn 3 Tdr. 4 Skpr. 3 Fdkr. 1 ¼ Alb. Ejendomsskyld 30,000 Kr. Brandassurance for Bygningerne c. 14,000 Kr. Areal 50 ½ Td. Ld., deraf Ager 50, Have og Gaardsplads ½. Af Agermarken drives 35 Tdr. Ld. i en 7 Marksdrift: Staldfoder, Vintersæd, Havre, Roer, Byg og 2aars Græs, og 15 Tdr. Ld. i en 4 Marksdrift: Havre, Roer, Havre og 1aars Græs. Jordens Bonitet er lermuldet. Der holdes 12 Køer, 22 Stkr. Ungkvæg

og Kalve og 1 Tyr af Korthornsrace, 3 Heste og 4 Faar. Sidste Aar solgtes c. 40 Fedesvin.

Nyholm (i Amtstuen Bøger kaldet »Nissum«) er 1875 oprettet af den nuv. Ejers Fader, N. Chr. Nyholm, paa Jorder, som han købte fra Gaarden Nissumby. Gaarden ligger c. 1 Km. N. for Lemvig-Struer Landevej, omtrent midt paa sine noget bølgeformede Jorder, med en pragtfuld Udsigt over Limfjorden til Thy og Thyholm.

Bygningerne er af Grundmur med Straatage; kun Svinestalden har Tag af Bølgeblik. Hovedb. ligger mod N. med Have mod S. og V.; den er ligesom Avlsb. opført 1875, medens Svinestalden først er bygget 1896. De faste Maskiner drives ved Petroleumsmotor.

**Lille Borum**, Nørre Nissum Sogn. Postforb. og St.: Lemvig, hvortil c. 9 Km. Ejer: *Niels Brunsgaard*, som overtog Gaarden i 1904, er født i Nørre Nissum 20. Marts 1874 og gift med *Mariane Christine Lund Pedersen*, født i Fjaltring 25. Novbr. 1888.

Matr.-Nr. 13a m. fl. af Nørre Nissum s. Del. Hartkorn 4 Tdr. 3 Fdkr. 2½ Alb. Ejendomsskyld 36,000 Kr. Brandassurance for Bygningerne c. 18,000 Kr. Areal 65 Tdr. Ld., deraf Ager 60, Eng 2, Kær 2, Have og Gaardsplads 1. Agermarken drives i en 7 Marksdrift: Havre, Roer, Blandsæd, ½ Roer ½ Vintersæd, Havre og 2aars Græs. Jordens Bonitet er dels lermuldet, dels sandmuldet. Der holdes 16 Køer, 30 Stkr. Ungkvæg og Kalve og 1 Tyr af Korthornsrace, 5 Heste, 2 Plage og 2 Faar. Sidste Aar solgtes c. 90 Fedesvin.

Lille Borum ligger bekvemt for sine jævne Jorder ved Vejen fra den gamle til den nye Struer-Lemvig Landevej. Gaarden skal være gammelt Selveje.

Bygningerne er alle af Grundmur. Mod N. ligger den teglhængte Hovedb., opført 1884 og omgivet mod N. og Ø. af Haven. Laden stammer fra 1864, Kostalden fra 1902 og de øvrige Avlsb. fra 1905; den ø. Længe har Straatag, de andre Avlsb. Tage af Pandeplader. De faste Maskiner drives ved Vindmotor.

Saavel i Heste- som Kreaturbesætningen findes flere præmierede Avlsdyr.

**Gielsgaard**, Nørre Nissum Sogn. Postforb. og St.: Lemvig, hvortil c. 9 Km. Ejer: *Anders Kallesøe*, som overtog Gaarden i 1902, er født i Houe 14. Oktbr. 1864.

Matr.-Nr. 10a m. fl. af Nørre Nissum s. Del. Hartkorn 3 Tdr. 3 Skpr. 1 Fdkr. 1¼ Alb. Ejendomsskyld 28,000 Kr. Brandassurance for Bygningerne c. 14,000 Kr. Areal 51 Tdr. Ld., deraf Ager 48, Eng 1, Hede 1, Have og Gaardsplads 1. Agermarken drives i en 6 Marksdrift: ½ Havre ½ Rug, Roer, Havre og 3aars Græs. Jordens Bonitet er noget letmuldet. Der holdes 11 Køer og 21 Stkr. Ungkvæg og Kalve af Korthornsrace, 3 Heste, 1 Plag og 4 Faar. Sidste Aar solgtes c. 60 Fedesvin.

Gielsgaard er gammelt Selveje. Den ligger tæt S. for Struer-Lemvig Landevej omtrent midt paa sine noget bakkede Jorder.

Bygningerne er af Grundmur. Hovedb., der ligesom Laden er opført i 1870'erne, har Tag af Cementsten. Den v. Længe er bygget 1901 og den ø. Længe 1905. Avlsb. har Straatage. Til Drift af de faste Maskiner er opstillet Husmølle.

## Vandfuld Herred.

**P**ræstegaarden, Ramme Sogn. Postforb. og St.: Ramme. Gaarden ligger c. 10 Km. fra Lemvig. Ejer: *C. P. Jensen*, som overtog Gaarden i 1896, er født paa Ejendommen 3. Decbr. 1858.

Matr.-Nr. 3a m. fl. af Ramme. Hartkorn 6 Tdr. Ejendomsskyld 35,000 Kr. Brandassurance for Bygningerne c. 16,000 Kr. Areal 100 Tdr. Ld., deraf Ager 80, Eng 4½, Hede 3, Græsningsjord 1½, Have og Gaardsplads 1.

Agermarken drives i en 8 Marksdrift:  $\frac{1}{2}$  Havre  $\frac{1}{2}$  Rug, Blandsæd, Roer, Havre og 4aars Græs. Jordens Bonitet er lidt sandmuldet. Der holdes 10 Køer og 27 Stkr. Ungkvæg og Kalve af blandet Race, 4 Heste, 1 Plag og 6 Faar. Sidste Aar solgtes c. 20 Fedesvin.

Præstegaarden skal i gammel Tid have heddet »Sundsdaik« efter en Dal, der ligger N. for Gaarden, og var da 8 Tdr. Hartkorn stor. Senere kom den under Kirken og blev Embedsbolig for Præstekaldet, indtil Præsteboligen i 1790erne blev forlagt til Dybe; den solgtes da til Privatejendom. I Begyndelsen af forrige Aarhundrede tilhørte den Christen Ovesen, fra hvem den gik i Arv til hans Søn, J. M. Christensen, den nuv. Ejers Fader.



Præstegaarden.

Gaarden ligger tæt Ø. for Ramme St., omgivet af sine jævne Jorder, og er helt af Grundmur. Den teglhængte Hovedb. er opført 1913 i den n. Side af Gaardspladsen. De to Sidelænger stammer fra 1864 og 70, og Laden, som er ældre, blev bygget større 1896. Elektrisk Lys og Kraft er indlagt.

**Madsbjerg**, Ramme Sogn. Postforb. og St.: Bonnet, hvortil c.  $\frac{1}{2}$  Km. Gaarden ligger c.  $7\frac{1}{2}$  Km. fra Lemvig. Ejer: *E. M. Poulsen*, som overtog Gaarden i 1889, er født paa Ejendommen 19. Juli 1865 og gift med *Jacobine Jocaben*, født i Fjaltring 30. Jan. 1878.

Matr.-Nr. 12a af Ramme. Hartkorn 5 Tdr. 1 Skp.  $\frac{3}{4}$  Alb. Ejendomsskyld 34,000 Kr. Brandassurance for Bygningerne c. 16,000 Kr. Areal 78 Tdr. Ld., deraf Ager 70, Eng 6, Mose 1, Have og Gaardsplads 1. Agermarken drives uden noget fast Sædskitte. Jordens Bonitet er dels lermuldet, dels sandmuldet. Der holdes 8 Køer og 27 Stkr. Ungkvæg og Kalve af blandet Race, 4 Heste, 1 Plag og 2 Faar. Sidste Aar solgtes c. 15 Fedesvin.

**Madsbjerg** (egentlig »Marsbjerg«) var 1683 en Helgaard, paa hvis Mark nævnes »Jegtoft«. Den ligger tæt V. for Banelinien mellem Bonnet og Ramme. Bygningerne er helt af Grundmur med Tegtag paa Hovedb., Straatage paa Avlsb. Elektrisk Lys og Kraft er indlagt. — Jorderne har en noget bølgeformet Overflade.

**Lundgaard**, Ramme Sogn. Postforb. og St.: Bonnet, hvortil c.  $\frac{1}{2}$  Km. Gaarden ligger c.  $7\frac{1}{2}$  Km. fra Lemvig. Ejerinde: Enkefru *Kathrine Maagaard*, f. *Lykkesgaard*, som overtog Gaarden i 1911 ved sin Mands, *Christen Maagaards* Død, er født i Tørring 3. Jan. 1866.

Matr.-Nr. 19a af Ramme. Hartkorn 3 Tdr. 7 Skpr.  $1\frac{1}{4}$  Alb. Ejendomsskyld 34,000 Kr. Brandassurance for Bygningerne c. 17,000 Kr. Areal 62 Tdr. Ld., deraf Ager  $58\frac{1}{2}$ , Eng 2, Have og Gaardsplads  $1\frac{1}{2}$ . Agermarken drives i en 6 Marksdrift: Havre, Roer,  $\frac{1}{2}$  Rug  $\frac{1}{2}$  Blandsæd, Havre og 2aars Græs. Jordens Bonitet er lermuldet. Der holdes 20 Køer, 20 Stkr. Ungkvæg og Kalve og 2 Tyre af blandet Race, 5 Heste, 1 Plag og 3 Faar. Sidste Aar solgtes c. 50 Fedesvin.

**Lundgaard** kaldtes 1520 »Lundhegordt«. 1560 skødedes den til Jens Spend til Rammegaard, og ogsaa 1683 nævnes den. Langt senere var i mange Aar Jens Riss

Gaardens Ejer. Han solgte den c. 1895 til Anders Refstrup, der 1902 solgte til Bertel Maagaard, som 1911 mageskiftede den til sin Broder, Christen Maagaard, den nuv. Ejerindes afdøde Mand, der samme Aar døde.



Lundgaard.

Gaarden ligger tæt S. for Bonnet Station og er bygget omkring 1880, helt af Grundmur. Den stentækkede Hovedb. er opført i den n. Side af Gaardspladsen, omgivet mod Ø. af en stor, smuk Have. Den v. Længe har Tegltag, de andre Avlsb. Straatage. Elektrisk Lys og Kraft er indlagt.

**Sønderbygaard, Ramme Sogn. Postforb. og St.: Ramme, hvortil c. 2 Km.** Gaarden ligger c. 11 Km. fra Lemvig. Ejer: *J. C. Christensen*, som overtog Gaarden i 1890, er født i Rom Sogn 1. Decbr. 1848 og gift med *Karen Margrethe Bruunsgaard*, født i Nørre Nissum 19. Juli 1871.

Matr.-Nr. 11 af Ramme. Hartkorn 4 Tdr. 2 Skpr.  $1\frac{3}{4}$  Alb. Ejendomsskyld 32,000 Kr. Brandassurance for Bygningerne 20,500 Kr. Areal  $152\frac{3}{4}$  Td. Ld., deraf Ager 137, Eng 10, Plantage 4, Have og Gaardsplads  $1\frac{1}{4}$ . Agermarken drives i en 7 Marksdrift; Helbrak, Vintersæd, Roer, Blandsæd og 3aars Græs. Jordens Bonitet er sandmuldet. Der holdes 10 Køer, 50 Stkr. Ungkvæg og Kalve og 2 Tyre af blandet Race, 7 Heste, 2 Plage og 3 Faar. Sidste Aar solgtes c. 50 Fedesvin.



Sønderbygaard.

Sønderbygaard nævnes 1596. Den ligger ved en Privatvej fra Ramme S. paa imod Bøvlingbjerg og har saa langt tilbage, som der vides Besked, været Selveje. 1864 købtes den af Ib Ravnsø (død 1878), af hvis Enke den nuv. Ejer har købt.

Den teglhængte Hovedb. er opført 1899 i den s. Side af Gaardspladsen. Ogsaa Avlsb., som alle har Straatage, er opførte i den nuv. Ejers Tid. De faste Maskiner drives ved Petroleumsmotor. — Jorderne ligger godt samlede omkring Gaarden over et ret jævnt Terræn.


**Fjaltring Præstegaard**, Fjaltring Sogn. Postforb.: Fjaltring, og St.: Ramme, hvortil c. 6 Km. Gaarden ligger c. 18 Km. fra Lemvig. Ejer: *Præstembedet*. Avlingen er fra 1906 bortforpagtet til *et Konsortium*.

Matr.-Nr. 1a m. fl. af Fjaltring. Hartkorn 5 Tdr. 2¼ Alb. Ejendomsskyld 28,000 Kr. Brandassurance for Bygningerne c. 20,000 Kr. Areal 55 Tdr. Ld., deraf Ager 49, Eng 5, Have og Gaardsplads 1. Agermarken drives uden egentlig fast Sædskiye. Jordens Bonitet er sandmuldet. Der holdes 8 Køer og 28 Stkr. Ungkvæg og Kalve af Korhornsrace, 5 Heste og 2 Faar. Sidste Aar solgtes c. 25 Fedesvin.

Fjaltring Præstegaard ligger kønt umiddelbart ved Fjaltring Kirke med vid Udsigt over Vesterhavet. Bygningerne er af Grundmur med Straatage. Hovedb. er meget gammel, og ogsaa Avlsb. er af ældre Dato, naar undtages Laden, som er bygget 1909. Petroleumsmotor er installeret.

Agermarken strækker sig navnlig mod N. Engen er fraliggende c. 2 Km. mod SØ.

**Sønder Skalkhøj**, Fjaltring Sogn. Postforb.: Fjaltring, og St.: Ramme, hvortil c. 6 Km. Tilf. 9 over Fjaltring Central. Gaarden ligger c. 18 Km. fra Lemvig. Ejer: *P. C. V. Poulsen*, som overtog Gaarden i 1883, er født paa Ejen-



Sønder Skalkhøj.

dommen 24. Novbr. 1857 og gift med *Dorthea Christensen*, født paa Vadum Møllegaard 14. Febr. 1864.

Matr.-Nr. 5a m. fl. af Fjaltring. Hartkorn 5 Tdr. 1 Skp. 1 Fdkr. 1¼ Alb. Ejendomsskyld 32,000 Kr. Brandassurance for Bygningerne c. 16,000 Kr. Areal 88 Tdr. Ld., deraf Ager 66, Eng 8, Mose 3, Kær 3, Hede 7, Have og Gaardsplads 1. Agermarken drives i en 8 Marksdrift: Havre, Roer, Havre, Roer, Blandsæd, Havre og 2aars Græs. Jordens Bonitet er i Halvdelen af Arealet god Lermuld, i Resten af mere sandmuldet Karakter. Der holdes 14 Køer, 30 Stkr. Ungkvæg og Kalve og 1 Tyr af blandet Race, 5 Heste samt 3 Plage og Føl. Sidste Aar solgtes c. 75 Fedesvin.

Sønder Skalkhøj, der allerede nævnes 1638 og 1683, ligger højt og smukt tæt N. for Fjaltring By med vid Udsigt over det omliggende Landskab og mod V. ud over Havet. 1855 solgte Jens Jensen Herup Gaarden til den nuv. Ejers Fader, Niels Ølgaard Poulsen (død 1871).

Hovedb. er opført 1883 i den n. Side af Gaardspladsen og tækket med Tegl ligesom Laden, der stammer fra 1861. De andre Avlsb. har Straatage og er opførte 1886 og 1904. Elektrisk Lys og Kraft er installeret.

Agermarken ligger samlet omkring Gaarden over et ret jævnt Terræn. Mosen og Halvdelen af Engen er derimod fraliggende c. 3 Km. mod S.

**Enevoldsgaard**, Fjaltring Sogn. Postforb.: Fjaltring, og St.: Ramme, hvortil c. 6 Km. Gaarden ligger c. 18 Km. fra Lemvig. Ejer: *Peder Sidelmann*, som overtog Gaarden i 1878, er født i Asp 22. Jan. 1843.

Matr.-Nr. 9 m. fl. af Fjaltring. Hartkorn 3 Tdr. 7 Skpr. 3 Fdkr.  $\frac{1}{4}$  Alb. Ejendomsskyld 29,000 Kr. Brandassurance for Bygningerne 12,500 Kr. Areal 59 Tdr. Ld., deraf Ager 46, Eng 9, Kær 3, Have og Gaardsplads 1. Agermarken drives dels i en 9 Marksdrift, dels i en 7 Marksdrift. Jordens Bonitet er i Tredidele af Arealet Lermuld, i Resten Sandmuld. Der holdes 10 Køer, 30 Stkr. Ungkvæg og Kalve og 1 Tyr af blandet Race, 4 Heste og 7 Faar. Sidste Aar solgtes c. 15 Fedesvin.

Enevoldsgaard, som nævnes 1766, ligger tæt S. for Fjaltring Kirke med herlig Udsigt over det aabne Hav. Jorden har sin største Udstrækning fra Ø. til V. over et jævnt Terræn. Engen er fraliggende mod S. i Bøvling Sogn.

Bygningerne er af Grundmur, tækkede med Cementsten og Straa. Hovedb., der ligger mod S., er opført 1872 efter Brand og den ø. Længe 1887, medens de øvrige Avlsb. stammer fra 1840erne.

**Sønder Bjerg**, Fjaltring Sogn. Postforb.: Fjaltring, og St.: Ramme, hvortil c. 7 Km. Tlf. 8 over Fjaltring Central. Gaarden ligger c. 18 Km. fra Lemvig. Ejer: *Mads Bjerg Madsen*, som overtog Gaarden i 1900, er født i Bøvling 30. Novbr. 1872 og gift med *Marie Jørgensen*, født paa Dalgaard i Fjaltring 27. Marts 1874.



Sønder Bjerg.

Matr.-Nr. 13a m. fl. af Fjaltring. Hartkorn 4 Tdr. 2 Skpr. 1 Fdkr.  $\frac{1}{4}$  Alb. Ejendomsskyld 48,000 Kr. Brandassurance for Bygningerne c. 24,000 Kr. Areal 102 Tdr. Ld., deraf Ager 70, Eng 20, Mose 4, Græsningsjord 7, Have og Gaardsplads 1. Agermarken drives i en 7 Marksdrift: Havre, Rug, Roer, Blandsæd, Havre og 2aars Græs. Jordens Bonitet er sandmuldet. Der holdes 14 Køer, 40 Stkr. Ungkvæg og Kalve og 2 Tyre af blandet Race, 9 Heste, 6 Plage og Føl samt 3 Faar. Sidste Aar solgtes c. 100 Fedesvin.

Sønder Bjerg ligger ved Vejen fra Stranden til Ramme med vid Udsigt mod V. over Havet og mod S. over Nissum Fjord. Allerede 1626 nævnes en Gaard »paa Bjerg«, og 1766 var der to Gaarde paa »Bjerre«. Senere tilhørte Gaarden gennem mange Generationer Mads Bjergs Slægt, og den kendte Folketingsmand Chr. Berg er i sin Tid født her. 1881 ægtede en Datter af Mads Bjerg Peder Madsen Bjerg, som saaledes blev Ejer af Gaarden, og da han døde, ægtede hans Enke 1900 den nuv. Ejer.

De anselige Bygninger ligger nærmest i den n. Side af Agermarken. Engen er fraliggende længere mod S. Hovedb. er opført 1852 i den n. Side af Gaardspladsen og har Tegltag ligesom den v. Længe, der er bygget 1914. Laden, der stammer fra 1880erne, og Kostalden, som er bygget 1905, har begge Straatage, den sidste med brandfri Lofter. Nogle mindre Bygninger udenfor den egentlige Gaardplan har Paptage. Vindmotor er opstillet til Drift af de faste Maskiner.

**Nørgaard**, Trans Sogn. Postforb.: Fjaltring, og St.: Ramme, hvortil c. 6 Km. Gaarden ligger c. 15 Km. fra Lemvig. Ejer: *E. L. Kirkeby*, som overtog Gaarden i 1912, er født i Kirkeby 17. Jan. 1892.

Matr.-Nr. 12b m. fl. af Trans. Hartkorn 2 Tdr. 5 Skpr. 1 Fdkr. 2 Alb. Ejendomsskyld 28,000 Kr. Brandassurance for Bygningerne c. 14,000 Kr. Areal 40 Tdr. Ld., deraf Ager 39, Have og Gaardsplads 1. Agermarken drives i en 7 Marksdrift: Blandsæd, Roer, Havre, Roer, Havre og 2aars Græs. Jordens Bonitet er lermuldet. Der holdes 8 Køer og 16 Stkr. Ungkvæg og Kalve af blandet Race, 3 Heste og 4 Faar. Sidste Aar solgtes c. 25 Fedesvin.

Nørgaard (kaldes i Amtstuens Bøger »Mark«), som ligger tæt N. for Trans Kirke umiddelbart ud til Havet ved Bovbjerg Fyr, er oprettet 1912 af den nuv. Ejer. Gaarden og dens Jorder er højtliggende, men Markernes Overflade er dog ret jævn.

Den teglhængte Hovedb. er opført i Villastil i den s. Side af Gaardspladsen. Avlsb. er samlet i en meget stor, paptækket Bygning, 20 M. lang og 14 M. dyb. Det paa-tænkes dog at opføre en særskilt Svinestald. Elektrisk Lys og Kraft er indlagt.

**Sønder Damsgaard**, Ferring Sogn. Postforb. og St.: Bonnet, hvortil c. 6 Km. Gaarden ligger c. 15 Km. fra Lemvig. Ejer: *P. P. Borg*, som overtog Gaarden i 1861, er født i Ferring 4. Septbr. 1833 og gift med *Mariane Jensen*, født paa Ejendommen 22. Aug. 1845.



Sønder Damsgaard.

Matr.-Nr. 15a m. fl. af Ferring. Hartkorn 4 Tdr. 6 Skpr. 3 Fdkr. 2¼ Alb. Ejendomsskyld 28,000 Kr. Brandassurance for Bygningerne c. 16,000 Kr. Areal 50 Tdr. Ld., deraf Ager 45, Eng 2, Mose 2, Have og Gaardsplads 1. Agermarken drives i en 9 Marksdrift: benyttet Brak, ½ Roer ½ Byg, Roer, Havre, Blandsæd, Roer, Havre og 2aars Græs. Jordens Bonitet er god Lermuld paa lerblandet Underlag. Der holdes 12 Køer, 24 Stkr. Ungkvæg og Kalve og 1 Tyr af Korthornsrace, 4 Heste, 1 Plag og 5 Faar. Sidste Aar solgtes c. 35 Fedesvin.

Sønder Damsgaard, der ligger tæt NØ. for Bovbjerg Fyr helt ude ved Havet, er en Part af den gamle Herregaard »Damsgaard«, som 1502 tilhørte Christen Krabbe, hvis Vaabenskjold var 6 Gange skraadelt ligesom Familien Galts. Han skrives snart »til Damsgaard« og snart »til Ferringgaard«, saa Gaarden maa den Gang have haft begge Navne. Christen Krabbe, der var gift med Karine Olufsdatter Rytter fra Hovedgaarden Kappel, levede endnu 1552; men 1559 ejedes Damsgaard af hans Søn, Oluf Krabbe, som var gift med Anne Friis fra Vadskjærgaard; han antages at være falden i Syvaarskrigen. Efter ham overgik Damsgaard til hans Søn, Godske Krabbe, der første Gang nævnes som Ejer 1580; han var gift med Edel Eriksdatter Vognsen fra Kongensgaard og døde c. 1600. Hans Søn, Oluf Krabbe, tog da Gaarden i Arv, og da han døde 1633, overgik den til hans ældste Søn, Henrik Krabbe, som døde før 1660.

1670 skrives Gjerd Galt og Fru Eva Unger til Damsgaard, men 1678 tilhørte den den senere Etatsraad Ole Krabbe, der havde deltaget som Løjtnant i Krigen mod Sverrig, og som ved Giftermaal og Køb forskaffede sig flere andre Herregaarde. — 1677 havde Damsgaard 3 Ildsteder, 6 Hopper, 14 Staldøksne og 4 Køer; 1678 2 Karle, 1 Dreng, 1 Pige, 2 Arbejdsheste, 3 Hopper, 1 Fole, 14 Stude, 3 Køer og 1 Ungnød.

16. Juni 1681 solgte Ole Krabbe, som da var Hofjunker og Løjtnant til Hest, Damsgaard til Friherreinde Sofie Amalie Lindenov til Lindenberg, der 3. Juli 1682 skødede den til Raadmand Thomas Svane i Ringkøbing. Denne solgte 1696 Damsgaard til Jens Lauridsen Wandborg, som Aaret efter skødede den til Gregers Daa til Rysenstein. 1713 frasagde Baron Ove Henrik Juell sin adelige Sædegaard Damsgaard al Frihed, hvorefter den deltes i S. og N. Damsgaard, der dreves under Baroniet Rysenstein indtil dettes Nedlæggelse.

1768 havde de to Damsgaarde tilsammen 19 Tdr. 3 Skpr. Hartkorn. Navnet skal den gamle Hovedgaard have faaet af en Del Fiskedamme, af hvilke den var omgivet. — Den nuv. Ejer har faaet Gaarden efter sin Svigerfader, Jens Damsgaard.

Jorderne har en noget bølgeformet Overflade. Hovedb., der ligger mod S., er opført 1804, den v. Længe 1914 og de andre Avlsb. 1878. De faste Maskiner drives ved Vindmotor.

**Korsled**, Ferring Sogn. Postforb. og St.: Bonnet, hvortil c. 7½ Km. Gaarden ligger c. 15 Km. fra Lemvig. Ejer: *J. K. Christensen*, som overtog Gaarden i 1884, er født paa Ejendommen 8. Maj 1854 og gift med *Jensine Mette Marie Laursen*, født i Ryde 7. Septbr. 1859.

Matr.-Nr. 2 m. fl. af Ferring. Hartkorn 5 Tdr. 7 Skpr. 2 Fdkr. ¼ Alb. Ejendomsskyld 32,000 Kr. Brandassurance for Bygningerne c. 10,000 Kr. Areal 50 Tdr. Ld., deraf Ager 48, Eng 1, Have og Gaardsplads 1. Agermarken drives i en 7 Marksdrift: ⅓ Havre ⅔ Brak, ½ Rug ½ Havre, Roer, Byg, Havre og 2aars Græs. Jordens Bonitet er lermuldet. Der holdes 10 Køer, 20 Stkr. Ungkvæg og Kalve og 1 Tyr af Korthornsrace, 3 Heste, 1 Plag og 4 Faar. Sidste Aar solgtes c. 30 Fedesvin.

Korsled, der ligger tæt Ø. for Ferring Kirke, siges 1768 at have sit Navn af, at alle Marker omkring Kirken havde været indhegnede med et stort Dige, og ved dette Sted skal da have været et lille Hængeled tværs for Markerne.

1805 solgtes Gaarden af N. Schönau; dens Bygninger var da nyopførte. I Slutningen af forrige Aarh. var dens Hartkorn endnu c. 9 Tdr. — Fra den grundmurede, straatækkede Gaard er der vid Udsigt ud over Havet. Elektrisk Lys og Kraft er indlagt.

**Nørre Damsgaard**, Ferring Sogn. Postforb. og St.: Bonnet, hvortil c. 7½ Km. Gaarden ligger c. 15 Km. fra Lemvig. Ejer: *J. P. Damsgaard*, som overtog Gaarden i 1908, er født paa Sønder Damsgaard 6. Maj 1882 og gift med *Bertha Lund*, født paa Ny Lund i Ferring 6. Juli 1883.



Nørre Damsgaard.

Matr.-Nr. 15d m. fl. af Ferring. Hartkorn 4 Tdr. 5 Skpr. 1 Fdkr. ½ Alb. Ejendomsskyld 28,000 Kr. Brandassurance for Bygningerne c. 16,000 Kr. Areal 38 Tdr. Ld., deraf Ager 37, Have og Gaardsplads 1. Agermarken drives i en 9 Marksdrift: Havre, Roer, Havre, Blandsæd, Roer, Havre og 3aars Græs. Jordens



Bonitet er god Lermuld. Der holdes 10 Køer, 21 Stkr. Ungkvæg og Kalve og 1 Tyr af Korthornsrace, 3 Heste og 3 Faar. Sidste Aar solgtes c. 35 Fedesvin.

Nørre Damsgaard ligger umiddelbart Ø. for Bovbjerg Fyr med vid og smuk Udsigt over det udstrakte Hav. Den dannede oprindeligt sammen med Sønder Damsgaard den gamle Herregaard »Damsgaard« eller Ferringgaard, som gennem lange Tider var i Hænderne paa Adelsslægten Krabbe.

Den nuv. Ejer har købt Gaarden af L. Kildegaard, som Aaret forud havde købt den af N. S. Dalsgaard.

Bygningerne er opførte 1870 af Grundmur med Straatage. Hovedb. ligger mod S. Elektrisk Lys og Kraft er indlagt.

**Kildegaard**, Dybe Sogn. Postforb. og St.: Bonnet, hvortil c. 3½ Km. Gaarden ligger c. 8½ Km. fra Lemvig. Ejer: *Laurits K. Kildegaard*, som overtog Gaarden i 1904, er født paa Ejendommen 10. Marts 1875 og gift med *Nikoline Marie Damsgaard*, født i Ferring 6. Juli 1881.

Matr.-Nr. 19 m. fl. af Dybe. Hartkorn 5 Tdr. 1 Skp. 2¼ Alb. Ejendomsskyld 33,000 Kr. Brandassurance for Bygningerne c. 16,000 Kr. Areal 58 Tdr. Ld., deraf Ager 56, Mose 1, Have og Gaardsplads 1. Agermarken drives i en 8 Marks-



Kildegaard.

drift: Havre, Rug, Roer, Byg, Havre og 3aars Græs. Jordens Bonitet er god Lermuld. Der holdes 12 Køer og 30 Stkr. Ungkvæg og Kalve af blandet Race, 5 Heste, 2 Plage og 4 Faar. Sidste Aar solgtes c. 50 Fedesvin.

Kildegaard eller »Helligkildegaard«, som den tidligere kaldtes, har Navn efter en Kilde, der endnu findes paa dens Mark V. for Gaarden, og som i Middelalderen var stærkt søgt af Egnens Syge og Krøblinge, der søgte Lægedom i dens Vand. I det hele taget skal der have været mange Væld rundt omkring Gaarden i gamle Dage. 1596 nævnes Jep Jensen til Helligkild. Og 1683 nævnes paa dens Mark »Herreborgtoft« og »Fleskemed«.

1868 gik Kildegaard i Arv fra Laurits Kildegaard til hans Svingersøn, Jens Christen Jensen (død 1894), den nuv. Ejers Fader.

Gaarden ligger paa sine noget bakkede Jorder ved Vejen fra Dybe Kirke mod N. til Bovbjerg og er helt straatækket. Hovedb., der ligger mod S., er opført i 1830erne, den ø. Lønge 1885 og Kostalden 1907, samme Aar som Laden blev gennemgribende restaureret. Fra Dybe Elektricitetsværk er indlagt Lys og Kraft.

**Søndergaard**, Dybe Sogn. Postforb. og St.: Ramme, hvortil c. 3 Km. Gaarden ligger c. 11 Km. fra Lemvig. Ejer: *P. C. Bekgaard*, som overtog Gaarden i 1905, er født paa Ejendommen 3. Juni 1871.

Matr.Nr. 15b af Dybe Kirkegaard. Hartkorn 4 Tdr. 1 Skp. 3 Fdkr. 2 Alb. Ejendomsskyld 29,000 Kr. Brandassurance for Bygningerne c. 18,000 Kr. Areal

47 Tdr. Ld., deraf Ager 39, Hede 7, Have og Gaardsplads 1. Agermarken drives i en 7 Marksdrift: Havre, Roer,  $\frac{1}{2}$  Blandsæd  $\frac{1}{2}$  Rug, Roer, Havre og 2aars Græs. Jordens Bonitet er lermuldet. Der holdes 10 Køer og 24 Stkr. Ungkvæg og Kalve af blandet Race og 5 Heste. Sidste Aar solgtes c. 50 Fedesvin.

Søndergaard er oprettet 1866 af Jorder fra Dybe Kirkegaard. Den ligger ved Vejen fra Dybe Kirke til Ramme og er helt af Grundmur.

Den teglhængte Hovedb. er ligesom Laden opført 1865, den ø. Længe 1876 og den v. Længe 1896. Elektrisk Lys og Kraft er indlagt. — De jævne, bekvemme Jorder ligger godt samlede omkring Gaarden.

**Nørmark**, Dybe Sogn. Postforb. og St.: Bonnet, hvortil c. 3 Km. Tlf. 9 over Dybe Central. Gaarden ligger c. 8 Km. fra Lemvig. Ejer: *Svend Sinding*, som overtog Gaarden i 1914, er født i Struer 14. Decbr. 1878 og gift med *Kirstine Sørensen*, født i Houe 9. Febr. 1879.

Matr.-Nr. 3e m. fl. af Dybe. Hartkorn 3 Tdr. 3 Skpr. 3 Fdkr.  $\frac{1}{2}$  Alb. Ejendomsskyld 36,000 Kr. Brandassurance for Bygningerne c. 16,000 Kr. Areal 50 Tdr. Ld., deraf Ager 47, Mose 2, Have og Gaardsplads 1. Agermarken drives i en 7 Marksdrift: Havre, Roer, Blandsæd, Havre, Havre og 2aars Græs. Jordens Bonitet er lermuldet. Der holdes 10 Køer, 20 Stkr. Ungkvæg og Kalve og 1 Tyr



Nørmark.

af Korthornsrace, 5 Heste, 3 Plage og Føl samt 2 Faar. Sidste Aar solgtes c. 30 Fedesvin.

Nørmark ligger højt og kønt med Udsigt over Vesterhavet tæt SØ. for Vejen fra Dybe Kirke til Lemvig. Dens Jorder skal i sin Tid være udstykket fra Hovedgaarden Vejling, og den nuv. Ejer har købt den af P. C. Vejling. Jorderne er noget bakkede, men ligger iøvrigt godt samlede omkring Gaarden.

Bygningerne er helt af Grundmur, opførte i 1880'erne. Hovedb. har Skifertag; den ligger i den s. Side af Gaardspladsen. Avlsb. har Rørtage. Elektrisk Lys og Kraft er installeret fra Værket i Dybe.

**Store Pugholm**, Dybe Sogn. Postforb. og St.: Ramme, hvortil c. 3 Km. Gaarden ligger c. 12 Km. fra Lemvig. Ejer: *M. C. Andreasen*, som overtog Gaarden i 1878, er født i Resen Præstegaard 21. Septbr. 1846 og gift med *Ane Madsen*, født i Fjaltring 7. Septbr. 1856.

Matr.-Nr. 13a af Dybe. Hartkorn 5 Tdr. 2 Skpr.  $1\frac{1}{2}$  Alb. Ejendomsskyld 32,000 Kr. Brandassurance for Bygningerne c. 15,000 Kr. Areal 60 Tdr. Ld., deraf Ager 51, Eng 8, Have og Gaardsplads 1. Agermarken drives i en 7 Marksdrift: Havre, Roer, Blandsæd, Roer, Havre og 2aars Græs. Jordens Bonitet er god Lermuld. Der holdes 12 Køer, 28 Stkr. Ungkvæg og Kalve og 1 Tyr af blandet Race, 4 Heste og 2 Faar. Sidste Aar solgtes c. 45 Fedesvin.

Store Pugholm er en Del af det Pugholm, som Lehnsmanden paa Bøvling, Las Vilsen, 1554 havde Pant i, og som var forbrudt til Kronen under Grevens Fejde;

Las Vilsen synes iøvrigt at have hørt til de mange Adelsmænd paa denne Egn, der i de strenge Tider maatte opgive sit Adelskab og gaa over i Bonde- og Borgerstanden, og han var en Tid Borgmester i Lemvig. — 1859 solgte den daværende Ejer, Stilling, St. Pugholm til A. M. Andreasen (død 1867), den nuv. Ejers Fader.



Store Pugholm.

Gaarden ligger ved Vejen fra Trans til Ramme og er helt af Grundmur. Den teglhængte Hovedb. er opført i 1850'erne i den n. Side af Gaardspladsen; Laden og den ø. Længe er ældre og tækkede med Straa, men den teglhængte v. Længe er bygget 1914 og forsynet med brandfir Loftter over Kostalden. — Jorderne ligger godt samlede over et jævnt og bekvemt Terræn.

**Øster Herup**, Dybe Sogn. Postforb. og St.: Ramme, hvortil c. 3½ Km. Gaarden ligger c. 12 Km. fra Lemvig. Ejer: *P. L. Bekgaard*, som overtog Gaarden i 1872, er født paa Dybe Kirkegaard 7. Decbr. 1841.

Matr.-Nr. 17a af Dybe. Hartkorn 7 Tdr. 1 Skp. 3 Fdkr. 1¼ Alb. Ejendoms-skyld 35,000 Kr. Brandassurance for Bygningerne c. 21,000 Kr. Areal 100 Tdr. Ld., deraf Ager 50, Græsningsjord 49, Have og Gaardsplads 1. Agermarken drives i en 6 Marksdrift: Havre, Rug, Roer, Havre og 2aars Græs. Jordens Bonitet er lermuldet. Der holdes 6 Køer og 44 Stkr. Ungkvæg og Kalve af blandet Race, 5 Heste og 6 Faar. Sidste Aar solgtes c. 10 Fedesvin.

Øster Herup beboedes 1683 af Niels Jensen Krabbe og Christen Pedersen, og paa dens Mark nævnes da »Rammedige Fald«. Oprindeligt udgjorde den sammen med de andre Herupgaarde en lille Herregaard, som Hans Krabbe til Herpinggaard 1460 solgte til Jep Havel for 14 Mark og en Afgift paa 3 Tdr. Byg om Aaret. Senere tilhørte Herup Jens Puder, hvis Hustru Bodil vistnok var Hans Krabbes Datter. Hans Sønner Christen, Nis og Jep afstod den 1502 til Lehnsmanden i Vandfuld Herred, Niels Klemmensen, og fra ham kom Gaarden til Rigshovmester Mogens Gøye, hvis Datter, Elline Gøye, ejede den 1552; den gav da i Afgift 8 Tdr. Byg og 1 Skovsvin.

Gaarden ligger ved Vejen fra Ramme til Trans og er helt af Grundmur med Straa-tage. Elektrisk Kraft er installeret.

Paa Øster Herup Mark findes flere Kæmpehøje, der nu er fredlyste ligesom den Part af den gamle Vold, Ramme Dige, som gaar over Gaardens Grund.

**Vester Herup**, Dybe Sogn. Postforb. og St.: Ramme, hvortil c. 3½ Km. Tlf. 20 over Dybe Central. Gaarden ligger c. 12 Km. fra Lemvig. Ejer: *C. Jensen Herup*, som overtog Gaarden i 1885, er født paa Ejendommen 18. Maj 1856 og gift med *Mette Kirstine Flansmose*, født paa Flansmose 6. Septbr. 1859.

Matr.-Nr. 14a af Dybe. Hartkorn 3 Tdr. 4 Skpr. 2½ Alb. Ejendomsskyld 28,000 Kr. Brandassurance for Bygningerne c. 14,000 Kr. Areal 38 Tdr. Ld., deraf Ager 35½, Eng 1½, Have og Gaardsplads 1. Agermarken drives i en 7 Marksdrift: Havre, Rug, Roer, Blandsæd, Havre og 2aars Græs. Jordens Bonitet er noget letmuldet. Der holdes 8 Køer og 22 Stkr. Ungkvæg og Kalve af Korthornsrace, 4 Heste, 1 Plag og 2 Faar. Sidste Aar solgtes c. 35 Fedesvin.

Vester Herup er en Del af den gamle Herregaard »Hejrup«, som Hans Krabbe til Herpinggaard 1460 solgte til Jep Havel for 14 Mark og en aarlig Afgift paa 3 Tdr. Byg. Senere tilhørte den Jens Puder — vistnok gift med Bodil Hansdatter Krabbe



Vester Herup.

— og hans Arvinger solgte den 1502 til Lehnsmanden i Vandfuld Herred, Niels Klemensen, fra hvem Gaarden kom til Righshovmesteren Mogens Gøye, hvis Datter, Elline Gøye, ejede den 1552; den gav da i Afgift 8 Tdr. Byg og 1 Skovsvin.

Vester Herup, der ligger S. for Vejen fra Ramme til Trans, omgivet af sine noget bølgeformede Jorder, var tidligere dobbelt saa stor som nu, men 1885 delte den nuv. Ejers Fader, Jens Christensen, den mellem sine Sønner.

Bygningerne er af Grundmur med Rørtag paa Hovedb., der er opført 1893 i den s. Side af Gaardspladsen, og Tegltage paa Avlsb., som er noget ældre. Gaardens Beliggenhed er høj og smuk.

**Grobsgaard**, Dybe Sogn. Postforb. og St.: Ramme, hvortil c. 3½ Km. Gaarden ligger c. 12 Km. fra Lemvig. Ejer: *A. Skovmose*, som overtog Gaarden i 1906, er født i Vandborg 11. Jan. 1876 og gift med *Kirstine Jensen*, født i Fjaltring 23. Oktbr. 1877.

Matr.-Nr. 18a m. fl. af Dybe. Hartkorn 4 Tdr. 4 Skpr. 2 Fdkr. 1½ Alb. Ejendomsskyld 31,500 Kr. Brandassurance for Bygningerne c. 16,000 Kr. Areal 62½ Td. Ld., deraf Ager 61½, Have og Gaardsplads 1. Agermarken drives i en 8 Marksdrift: Havre, ½ Rug ½ Roer, Blandsæd, Roer, Byg, Havre og 2aars



Grobsgaard.

Græs. Jordens Bonitet er dels lermuldet, dels af mere sandblandet Karakter. Der holdes 11 Køer og 22 Stkr. Ungkvæg og Kalve af blandet Race, 4 Heste og 1 Plag. Sidste Aar solgtes c. 60 Fedesvin.

Grobsgaard, som 1520 kaldtes »Grobisgaard«, har i sin Tid været en meget stor Gaard, thi 1598 blev Fjerdedelen af den og et Boel i Gjørding Sogn givet for Kronens Ret til hele Møgelgaard. 1626 var Grobsgaard delt i to Gaarde, men 1683 synes den at være samlet igen og beboedes da af to Bønder.

Den nuv. Ejer har købt den af Poul Kallesøe, som 1893 havde købt af Peder Bech, der var barnefødt paa Ejendommen.

Gaarden ligger c.  $\frac{1}{2}$  Km. S. for Vejen fra Trans til Ramme og er væsentligst bygget i 1870erne, helt af Grundmur. Hovedb. ligger mod Ø. og er teglhængt. Avisb. har Straatage. Elektrisk Lys og Kraft er indlagt.

**Damgaard**, Dybe Sogn. Postforb. og St.: Bonnet, hvortil c. 3 Km. Tlf. 5 over Dybe Central. Gaarden ligger c. 8 Km. fra Lemvig. Ejer: *Fr. Lauritsen*, som overtog Gaarden i 1885, er født paa Ejendommen 10. Jan. 1854 og gift med *Birgitte Sofie Elisabeth Madsen*, født i Dybe Mølle 30. Septbr. 1856.

Matr.-Nr. 2 m. fl. af Dybe. Hartkorn 4 Tdr. 3 Fdkr.  $2\frac{1}{2}$  Alb. Ejendoms-skyld 30,000 Kr. Brandassurance for Bygningerne c. 16,000 Kr. Areal 60 Tdr. Ld., deraf Ager 57, Mose 2, Have og Gaardsplads 1. Agermarken drives i en 9 Marksdrift: Havre, Helbrak, Rug, Roer, Blandsæd, Havre og 3aars Græs. Jor-



Damgaard.

dens Bonitet er lermuldet. Der holdes 12 Køer, 25 Stkr. Ungkvæg og Kalve og 1 Tyr af blandet Race, 5 Heste samt 3 Plage og Føl. Sidste Aar solgtes c. 30 Fedesvin.

Damgaard skal i Slutningen af det 18. Aarh. være udstykket fra Knudesgaard, antagelig af dennes daværende Ejer, Kancelliraad Hygum. 1853 solgtes den af Peder Kjeldsen til Laurids Villadsen (død 1882), af hvis Enke den nuv. Ejer har købt.

Gaarden ligger kønt tæt N. for Vejen fra Dybe Kirke til Lemvig, opført 1887 og 1896 af Grundmur. Den nybyggede, teglhængte, smukke Hovedb. ligger mod Ø. Avisb. har Straatage. Husmølle er opstillet. — Fra Gaarden har man mod Ø. og S. en vid Udsigt over det karakteristiske, jyske Landskab.

**Bakkegaard**, Dybe Sogn. Postforb. og St.: Ramme, hvortil c.  $3\frac{1}{2}$  Km. Gaarden ligger c. 11 Km. fra Lemvig. Ejer: *Eskild Mouritzen*, som overtog Gaarden i 1909, er født paa Møgelgaard 4. Septbr. 1858.

Matr.-Nr. 9b af Dybe. Hartkorn 4 Tdr. 1 Skp. 3 Fdkr.  $2\frac{1}{2}$  Alb. Ejendoms-skyld 28,000 Kr. Brandassurance for Bygningerne c. 16,000 Kr. Areal 40 Tdr. Ld., deraf Ager 37, Eng 2, Have og Gaardsplads 1. Agermarken drives i en 7 Marksdrift: Havre, Roer, Byg,  $\frac{1}{2}$  Blandsæd  $\frac{1}{2}$  Roer, Havre og 2aars Græs. Jordens Bonitet er lermuldet. Der holdes 9 Køer og 19 Stkr. Ungkvæg og Kalve af blandet Race og 3 Heste. Sidste Aar solgtes c. 25 Fedesvin.

Bakkegaard, der ligger tæt N. for Vejen fra Trans til Ramme, er oprettet 1909 paa Jorder, der udskiltes fra den nuv. Ejers Fædrenegaard, Møgelgaard.

Bygningerne er alle af Grundmur med Tegltag paa Hovedb., Paptage paa Avlsb. Elektrisk Lys og Kraft er indlagt. — Gaarden ligger højt og smukt med Udsigt mod V. over Havet.

**Nørre Munksgaard**, Vandborg Sogn. Postforb. og St.: Strande, hvortil c. 1 Km. Gaarden ligger c. 9 Km. fra Lemvig. Ejer: *Eskild Jensen*, som overtog Gaarden i 1874, er født paa Ejendommen 22. Septbr. 1837.

Matr.-Nr. 9a af Vandborg. Hartkorn 5 Tdr. 6 Skpr. 1 Fdkr.  $\frac{1}{4}$  Alb. Ejendoms-skyld 33,000 Kr. Brandassurance for Bygningerne c. 18,000 Kr. Areal 60 Tdr. Ld., deraf Ager 59, Have og Gaardsplads 1. Agermarken drives i en 7 Marksdrift, men uden egentlig fast Sædskifte. Jordens Bonitet er lermuldet. Der holdes 12 Køer, 24 Stkr. Ungkvæg og Kalve og 1 Tyr af blandet Race, 4 Heste og 4 Faar. Sidste Aar solgtes c. 30 Fedesvin.

Nørre Munksgaard ligger ved Vejen fra Houe til Nejrup. 1683 nævnes paa dens Mark »Hestrud«. Jorderne ligger godt samlede, men har en let bølgeformet Overflade.

Alle Bygningerne er af Grundmur med Straatage, væsentligst opførte i 1870erne. Hovedb. ligger mod N. Elektrisk Lys og Kraft er indlagt.

**Grydsbæk**, Vandborg Sogn. Postforb. og St.: Strande, hvortil c. 2 Km. Gaarden ligger c. 10 Km. fra Lemvig. Ejer: *J. Madsen*, som overtog Gaarden i 1896, er født paa Nygaard i Vandborg Sogn 8. Decbr. 1870 og gift med *Christine Madsine Christensen*, født paa Ejendommen 30. Novbr. 1872.



Grydsbæk.

Matr.-Nr. 5 m. fl. af Vandborg. Hartkorn 5 Tdr. 6 Skpr.  $2\frac{1}{4}$  Alb. Ejendoms-skyld 34,000 Kr. Brandassurance for Bygningerne 20,500 Kr. Areal 63 Tdr. Ld., deraf Ager 59, Eng  $1\frac{1}{3}$ , Mose  $1\frac{1}{3}$ , Have og Gaardsplads 1. Agermarken drives i en 9 Marksdrift: Havre, Roer, Byg, Blandsæd, Roer, Havre og 3aars Græs. Jordens Bonitet er stærk Lermuld. Der holdes 14 Køer, 30 Stkr. Ungkvæg og Kalve og 2 Tyre af blandet Race, 6 Heste, 2 Plage og 1 Faar. Sidste Aar solgtes c. 80 Fedesvin.

Grydsbæk kaldtes 1520 »Grytysbeck«. Den tilhørte 1785 Birkedommer Søren Lund, som kaldte Gaarden Lundsgaard og lod den udskifte af Fællesskabet og indhegne ved Grøfter. Senere boede Justitsraad Claudi paa Grydsbæk; han var en meget fremragende og anset Mand, men solgte den 1860 til en Andersen, der dog allerede to Aar senere solgte til den nuv. Ejers Svigerfader, Poul Christensen, som gennem et dygtigt og energisk Arbejde bragte Gaarden i fortrinlig Kultur.

Grydsbæk ligger omtrent midt paa sine ret stærkt kuperede Jorder ved Vejen fra Strande til Vandborg Kirke med henrivende Udsigt mod S. og V. over Ferring Sø og Havet.

Bygningerne er af Grundmur med Straatage, opførte kort før og efter sidste Aarhundredskifte. Hovedb. ligger mod S., omgivet af en stor, smuk, velbeplantet Have. Elektrisk Lys og Kraft er indlagt.

**Østergaard**, Vandborg Sogn. Postforb. og St.: Bonnet, hvortil c. 3 Km. Gaarden ligger c. 7 Km. fra Lemvig. Ejer: *O. N. Gade*, som overtog Gaarden i 1887, er født i Humlum 21. Decbr. 1845.

Matr.-Nr. 19a m. fl. af Vandborg. Hartkorn 2 Tdr. 7 Skpr. 3 Fdkr. 1½ Alb. Ejendomsskyld 30,000 Kr. Brandassurance for Bygningerne c. 16,000 Kr. Areal 48 Tdr. Ld., deraf Ager 47, Have og Gaardsplads 1. Agermarken drives i en 7 Marksdrift: Havre, ½ Rug ½ Byg, Roer, Blandsæd, Havre og 2aars Græs. Jordens Bonitet er overvejende lermuldet. Der holdes 11 Køer, 26 Stkr. Ungkvæg og Kalve og 1 Tyr af blandet Race, 5 Heste og 5 Faar. Sidste Aar solgtes c. 50 Fedesvin.

Østergaard nævnes 1626. Den ligger ved Vejen fra Bonnet til Houe og er helt af Grundmur med Straatage. Hovedb., som ligger mod N., er opført 1888 og den v. Længe 1898, medens de øvrige Bygninger er ældre. Elektrisk Lys og Kraft er indlagt. — Jorderne har en noget bølgeformet Overflade.

**Skovmose**, Vandborg Sogn. Postforb. og St.: Bonnet, hvortil c. 5 Km. Gaarden ligger c. 11 Km. fra Lemvig. Ejer: *Jens Nielsen Skovmose*, som overtog Gaarden i 1904, er født paa Ejendommen 18. Aug. 1869.

Matr.-Nr. 34a af Vandborg. Hartkorn 4 Tdr. 6 Skpr. 3 Fdkr. 2½ Alb. Ejendomsskyld 30,000 Kr. Brandassurance for Bygningerne 13,600 Kr. Areal 51½ Td.



Skovmose.

Ld., deraf Ager 50½, Have og Gaardsplads 1. Agermarken drives i en 8 Marksdrift: ½ Havre ½ Rug, Roer, Blandsæd, ½ Roer ½ Havre, Havre og 3aars Græs. Jordens Bonitet er god Lermuld. Der holdes 10 Køer og 24 Stkr. Ungkvæg og Kalve af blandet Race, 4 Heste og 4 Faar. Sidste Aar solgtes c. 30 Fedesvin.

Skovmose nævnes allerede 1683. Gennem mange Generationer skal den være gaaet i Arv i samme Slægt; den nuv. Ejer har den efter sin Fader, N. J. Skovmose.

Gaarden ligger omtrent midt paa sine noget bakkede Jorder ved Vejen fra Ferring til Bonnet og er helt af Grundmur med Straatage. Mod V. er der herlig Udsigt over Havet. Hovedb., der ligger mod N., er ældre, Laden er bygget 1849 og de andre Avlsb. i 1880erne og 90erne. Elektrisk Lys og Kraft er indlagt.

**Magbæk**, Vandborg Sogn. Postforb. og St.: Bonnet, hvortil c. 4 Km. Gaarden ligger c. 8 Km. fra Lemvig. Ejer: *J. M. Poulsen*, som overtog Gaarden i 1900, er født paa Ejendommen 9. Jan. 1877 og gift med *Maren Ovesen*, født i Hygum 12. Aug. 1881.

Matr.-Nr. 16a af Vandborg. Hartkorn 5 Tdr. 4 Skpr. 2¾ Alb. Ejendomsskyld 32,000 Kr. Brandassurance for Bygningerne 15,500 Kr. Areal 60 Tdr. Ld., deraf Ager 57¼, Eng ¾, Mose 1, Have og Gaardsplads 1. Agermarken drives i en 8 Marksdrift: ½ Havre ½ Vintersæd, ½ Roer ½ Byg, Blandsæd, Roer, Havre

og 3aars Græs. Jordens Bonitet er dels lermuldet, dels sandmuldet. Der holdes 14 Køer, 27 Stkr. Ungkvæg og Kalve og 1 Tyr af blandet Race, 4 Heste og 7 Faar. Sidste Aar solgtes c. 40 Fedesvin.

Magbæk nævnes 1596. Den ligger ved Vejen fra Houe til Dybe, omgivet af sine jævne, bekvemme Jorder.

Hovedb., som er opført 1903, ligger i den n. Side af Gaardspladsen, og Laden, der er bygget 1867, har begge Tegltage, medens den v. Længe, opført 1879, og den ø. Længe, opført 1895, begge har Cementstenstage. De faste Maskiner drives ved Elektricitet fra Værket i Houe.

**Vester Gaasekjær, Vandborg Sogn. Postforb. og St.: Bonnet, hvortil c. 6 Km. Gaarden ligger c. 11 Km. fra Lemvig. Ejer: Jacob Jensen, som overtog Gaarden i 1865, er født i Vandborg 11. Oktbr. 1839 og gift med Jacobine Jensen, født i Siir 11. Novbr. 1861.**

Matr.-Nr. 35 af Vandborg. Hartkorn 4 Tdr. 3 Skpr. 1 Fdkr. 1¼ Alb. Ejendomsskyld 28,000 Kr. Brandassurance for Bygningerne c. 15,000 Kr. Areal 80 Tdr. Ld., deraf Ager 66, Eng 3, Græsningsjord 10, Have og Gaardsplads 1. Ager-



Vester Gaasekjær.

marken drives i en 7 Marksdrift: Vintersæd efter Halvbrak, Roer, Blandsæd, Havre og 2½aars Græs. Jordens Bonitet er lermuldet. Der holdes 10 Køer, 25 Stkr. Ungkvæg og Kalve og 1 Tyr af blandet Race, 4 Heste og 12 Faar. Sidste Aar solgtes c. 30 Fedesvin.

Vester Gaasekjær dannede tidligere sammen med Ø. Gaasekjær en større Gaard, som 1520 kaldtes »Kaeskjær«. I dens Nærhed laa endnu i Slutningen af det 18. Aarh. »Halegaard«, som beboedes af Birkeskriver Wagaard. Den nuv. Ejer har købt af Morten Sørensen, som havde Gaarden efter gamle Kristen Gaasekjær.

Beliggenheden er overmaade smuk umiddelbart ved Ferring Sø, over hvilken der er vid Udsigt til Vesterhavet. Bygningerne er af Grundmur med Straatage; Laden og den v. Længe er opført af den nuv. Ejer, de andre Bygninger er ældre. Hovedb. ligger mod N. Elektrisk Lys og Kraft er indlagt.

**Bladbjerg, Vandborg Sogn. Postforb. og St.: Bonnet, hvortil c. 4 Km. Gaarden ligger c. 9 Km. fra Lemvig. Ejer: Jens Noe Jensen, som overtog Gaarden i 1901, er født i Rindum 26. Febr. 1866 og gift med Birgitte Kirstine Nielsen, født i Fabjerg 8. Juni 1877.**

Matr.-Nr. 13a m. fl. af Vandborg. Hartkorn 3 Tdr. 2 Skpr. 1 Fdkr. 2 Alb. Ejendomsskyld 28,000 Kr. Brandassurance for Bygningerne 17,495 Kr. Areal 37 Tdr. Ld., deraf Ager 36, Have og Gaardsplads 1. Agermarken drives i en 7 Marksdrift: Blandsæd, Rug, Roer, Blandsæd, Roer, Havre og 1aars Græs. Jordens Bonitet er lermuldet. Der holdes 16 Køer, 8 Stkr. Ungkvæg og Kalve og 1 Tyr af blandet Race og 4 Heste. Sidste Aar solgtes c. 175 Fedesvin.



Bladbjerg nævnes allerede 1596. Den ligger ved Vejen fra Bøvling til Engbjerg og er en meget anelig Gaard.

Bygningerne er alle af Grundmur. Den stentækkede Hovedb. ligger i den s. Side af Gaardspladsen, omgivet af en stor og smukt anlagt Have. Avlsb. har dels Tegltage, dels Straatage. Elektrisk Lys og Kraft er indlagt. — Jorderne har en ret jævn og bekvem Overflade.

**Damgaard**, Vandborg Sogn. Postforb. og St.: Bonnet, hvortil c. 4 Km. Gaarden ligger c. 9 Km. fra Lemvig. Ejer: *Mads Damgaard*, som overtog Gaarden i 1885, er født paa Ejendommen 13. Decbr. 1856 og gift med *Gravesine Marie Jensen*, født i Ferring 10. Marts 1856.

Matr.-Nr. 30a m. fl. af Vandborg. Hartkorn 6 Tdr. 3 Fdkr. 2 Alb. Ejendomsskyld 34,000 Kr. Brandassurance for Bygningerne 15,719 Kr. Areal 62 Tdr. Ld., deraf Ager 60, Mose 1, Have og Gaardsplads 1. Agermarken drives i en 9 Marksdrift: Helbrak, Rug, Havre, Roer, Blandsæd, Havre og 3aars Græs. Jordens Bonitet er god Lermuld. Der holdes 12 Køer, 28 Stkr. Ungkvæg og Kalve og 1 Tyr af blandet Race, 5 Heste, 2 Plage og 4 Faar. Sidste Aar solgtes c. 40 Fedesvin.

Damgaard kaldtes 1520 for »Damme«. 1683 fandtes paa dens Marker Ravnbjerg, Kaasbjerg, Skovbjerg og Guldbjerg. Den ligger tæt SV. for Vandborg Kirke, bekvemt for sine noget bølgeformede Jorder.

Bygninger er af Grundmur, Hovedb. med Tegltag, Avlsb. med Straatage. Laden stammer fra 1816, de øvrige Bygninger fra 1890'erne. Elektrisk Lys og Kraft er indlagt.

**Kirkensgaard**, Vandborg Sogn. Postforb. og St.: Bonnet, hvortil c. 4 Km. Gaarden ligger c. 9 Km. fra Lemvig. Ejer: *Rasmus Skaaning*, som overtog Gaarden i 1909, er født i Vandborg 15. Septbr. 1877 og gift med *Ane Nørgaard Mathiesen*, født sammesteds 1. Novbr. 1887.

Matr.-Nr. 29a af Vandborg. Hartkorn 3 Tdr. 2 Skpr. 2 Fdkr. 1 Alb. Ejendomsskyld 28,000 Kr. Brandassurance for Bygningerne c. 16,000 Kr. Areal 41½ Td. Ld., deraf Ager 38½, Eng 2, Have og Gaardsplads 1. Agermarken drives i en 7 Marksdrift: ½ Rug ½ Havre, Roer, Blandsæd, Havre og 3aars Græs. Jordens Bonitet er lermuldet. Der holdes 10 Køer, 20 Stkr. Ungkvæg og Kalve og 1 Tyr af Korthornsrace, 3 Heste, 1 Plag og 1 Faar. Sidste Aar solgtes c. 40 Fedesvin.

Kirkensgaard, der ligger tæt SØ. for Vandborg Kirke, nævnes allerede 1520.

Bygningerne er alle af Grundmur med Straatage. Hovedb. ligger mod N. og er ligesom Laden opført i 1880'erne, de andre Avlsb. omkring 1900. Elektrisk Lys og Kraft er indlagt. — Gaardens Jorder har en noget bølgeformet Overflade.

**Skidenggaard**, Vandborg Sogn. Postforb. og St.: Bonnet, hvortil c. 4 Km. Gaarden ligger c. 8 Km. fra Lemvig. Ejer: *E. S. Bertelsen*, som overtog Gaarden i 1912, er født i Bøvling 1. Oktbr. 1889 og gift med *Maren Jensen*, født i Tørring 20. April 1890.

Matr.-Nr. 22b af Vandborg. Hartkorn 4 Tdr. 1 Skp. 3 Fdkr. 1½ Alb. Ejendomsskyld 30,000 Kr. Brandassurance for Bygningerne c. 16,000 Kr. Areal 56 Tdr. Ld., deraf Ager 55, Have og Gaardsplads 1. Agermarken drives i en 8 Marksdrift: Havre, Roer, Blandsæd, Roer, Byg, Havre og 2aars Græs. Jordens Bonitet er lermuldet. Der holdes 12 Køer, 25 Stkr. Ungkvæg og Kalve og 1 Tyr af blandet Race, 5 Heste og 4 Faar. Sidste Aar solgtes c. 60 Fedesvin.

Skidenggaard nævnes 1520. Den har tidligere hørt sammen med Gaarden Musholm, men skal atter være bleven skilt fra denne c. 1860 ved et Arveskifte.

Gaarden ligger ved Vejen mellem Bonnet og Ferring, omgivet af sine jævne Jorder. Den teglhængte Hovedb. er opført 1910 i den v. Side af Gaardspladsen. Den ø. Længe er bygget 1900 og den v. Længe c. 1895, medens Laden er ældre. Elektrisk Lys og Kraft er indlagt.

**Brændgaard**, Vandborg Sogn. Postforb. og St.: Bonnet, hvortil c. 4 Km. Gaarden ligger c. 8 Km. fra Lemvig. Ejer: *Christen Jensen*, som overtog Gaarden i 1892, er født i Vandborg 25. Decbr. 1865 og gift med *Nielsine Nielsen*, født paa Ejendommen 12. Novbr. 1865.

Matr.-Nr. 15a af Vandborg. Hartkorn 4 Tdr. 2 Fdkr. ¼ Alb. Ejendoms-

skyld 30,500 Kr. Brandassurance for Bygningerne c. 20,000 Kr. Areal 43 $\frac{3}{4}$  Td. Ld., deraf Ager 43, Have og Gaardsplads  $\frac{3}{4}$ . Agermarken drives i en 10 Marksdrift; en Del dyrkes med Lucerne. Jordens Bonitet er Lermuld paa Lerunderlag. Der holdes 14 Køer, 26 Stkr. Ungkvæg og Kalve og 1 Tyr af blandet Race, 4 Heste og 2 Faar. Sidste Aar solgtes c. 90 Fedesvin.

Brændgaard nævnes 1634. Gaarden ligger ved Vejen fra Houe til Vandborg Kirke, omgivet af en smuk og frugtbar Egn. Jorderne er jævne og bekvemme.

Hovedb. ligger mod N. og er opført i 1840erne, Laden i 1850erne, den ø. Længe 1895 og den v. Længe 1904. Den v. Længe har Cementstenstag, de andre Bygninger Tegltage. Elektrisk Lys og Kraft er indlagt, og desuden er opstillet Vindmotor.

**Snabe**, Houe Sogn. Postforb. og St.: Klinkby, hvortil c. 1 Km. Gaarden ligger c. 6 Km. fra Lemvig. Ejer: *Mads Christian Andersen*, som overtog Gaarden i 1883, er født i Lomborg 28. Jan. 1857 og gift med *Marie Nicoline Villadsen*, født i Vandborg 28. Jan. 1865.

Matr.-Nr. 16 m. fl. af Houe. Hartkorn 3 Tdr. 6 Skpr. 2 $\frac{3}{4}$  Alb. Ejendoms-skyld 30,000 Kr. Brandassurance for Bygningerne c. 14,000 Kr. Areal 46 Tdr. Ld., deraf Ager 42 $\frac{1}{2}$ , Eng 2 $\frac{1}{2}$ , Have og Gaardsplads 1. Agermarken drives i en 8 Marksdrift: Byg, Rug, Roer, Havre, Havre og 3aars Græs. Jordens Bonitet er lermuldet. Der holdes 9 Køer, 23 Stkr. Ungkvæg og Kalve og 1 Tyr af Korhornsrace, 3 Heste, 1 Plag og 4 Faar. Sidste Aar solgtes c. 30 Fedesvin.

Snabe bestod 1520 af to Gaarde. 1638 kaldtes den Hovsnabe og var da beboet af fire Familier. Den ligger ved Vejen fra Vandborg ud til Lemvig-Harboøre Landevej med sine jævne Jorder strakt ud navnlig mod S. og Ø.

Bygningerne er alle af Grundmur. Den teglhængte Hovedb. er opført 1914 i den ø. Side af Gaardspladsen. Kostalden, der har brandfri Loft, er opført 1908, de øvrige Avlsb. 1886. Elektrisk Lys og Kraft er indlagt.

**Øster Klinkby**, Houe Sogn. Postforb. og St.: Klinkby, hvortil c. 1 $\frac{1}{2}$  Km. Gaarden ligger c. 6 Km. fra Lemvig. Ejer: *Peder Pedersen Klinkby*, som overtog Gaarden i 1904, er født paa Ejendommen 31. Marts 1870 og gift med *Karen Marie Kirstine Thorsen*, født i Fabjerg 1. Marts 1879.



Øster Klinkby.

Matr.-Nr. 26a af Houe. Hartkorn 4 Tdr. 7 Skpr. 2 Fdkr. 2 $\frac{1}{2}$  Alb. Ejendoms-skyld 31,000 Kr. Brandassurance for Bygningerne c. 18,000 Kr. Areal 60 Tdr. Ld., deraf Ager 55, Eng 4, Have og Gaardsplads 1. Agermarken drives i en 7 Marksdrift: Rug efter Halvbrak, Roer, Blandsæd, Havre og 2 $\frac{1}{2}$  aars Græs. Jordens Bonitet er god Lermuld paa lerblandet Underlag. Der holdes 12 Køer, 28 Stkr. Ungkvæg og Kalve og 1 Tyr af blandet Race, 5 Heste og 8 Faar. Sidste Aar solgtes c. 40 Fedesvin.

Øster Klinkby (i Amtstuenes Bøger kaldet »Houklink«) synes 1520 at have været en Del af den gamle Gaard »Klinkby«, men 1638 og 1683 nævnes den som selv-

stændigt Landbrug. Den nuv. Ejer har faaet den efter sin Fader, Christen Klinkby, som selv havde den efter sin Fader, Peder Klinkby.

Gaarden ligger ved Vejen fra Lemvig til Harboøre med sine jævne, gode Jorder strakt ud mod N. og Ø. Oprindeligt var dens Areal paa 75 Tdr. Ld., men 15 Tdr. Ld. er fraskilt til Ejerens Broder.

Bygningerne er alle af Grundmur med Straatage, væsentligst opførte i 1860erne og 70erne. Hovedb. ligger mod S. Elektrisk Lys og Kraft er indlagt.

**Ræveskov**, Houe Sogn. Postforb. og St.: Klinkby, hvortil c. 1 Km. Gaarden ligger c. 7 Km. fra Lemvig. Ejer: *L. C. Nielsen Stie*, som overtog Gaarden i 1894, er født i Flynder 21. Oktbr. 1863 og gift med *Ane Kirstine Nielsen*, født paa Ejendommen 28. Jan. 1873.

Matr.-Nr. 27a af Houe. Hartkorn 4 Tdr. 2¼ Alb. Ejendomsskyld 31,000 Kr. Brandassurance for Bygningerne c. 12,000 Kr. Areal 40 Tdr. Ld., deraf Ager 31, Eng 8, Have og Gaardsplads 1. Agermarken drives i en 7 Marksdrift: Rug efter Halvbrak, Roer, Byg, Havre og 2½aars Græs. Jordens Bonitet er god Lermuld paa Lerunderlag. Der holdes 10 Køer, 21 Stkr. Ungkvæg og Kalve og 1 Tyr af blandet Race, 4 Heste og 6 Faar. Sidste Aar solgtes c. 30 Fedesvin.

Ræveskov, der 1520 kaldtes »Reffvesko« og 1638 »Reffsku,« ligger tæt V. for Lemvig-Harboøre Landevej i det n. Hjørne af sine jævne Jorder.

Bygningerne er alle af Grundmur med Tegltage. Hovedb., der ligger mod S., er opført 1874, Avlsb. væsentligst 1884. Lys og Kraft er indlagt fra Elektricitetsværket i Houe.

**Bakkesgaard**, Houe Sogn. Postforb. og St.: Klinkby, hvortil c. ½ Km. Gaarden ligger c. 6 Km. fra Lemvig. Ejer: *P. M. Pinholt*, som overtog Gaarden i 1903, er født i Tørring 24. Juli 1872 og gift med *Kirstine Jensen*, født paa Sønder Søgaard i Tørring 7. Jan. 1872.

Matr.-Nr. 43a m. fl. af Houe. Hartkorn 6 Tdr. 2 Skpr. 2 Fdkr. 1½ Alb. Ejendomsskyld 35,000 Kr. Brandassurance for Bygningerne 20,100 Kr. Areal 55 Tdr. Ld., deraf Ager 45, Eng 9, Have og Gaardsplads 1. Agermarken drives i en 7 Marksdrift: Byg, ½ Havre ½ Rug, Roer, ½ Byg ½ Blandsæd, Havre og 2aars Græs. Jordens Bonitet er god, kraftig Lermuld. Der holdes 10 Køer, 30 Stkr. Ungkvæg og Kalve og 1 Tyr af Korthornsrace, 4 Heste, 2 Plage og 5 Faar. Sidste Aar solgtes c. 50 Fedesvin.

Bakkesgaard ligger i Houe med sine jævne, gode Jorder strakt ud mod Ø. og V.

Alle Bygningerne er af Grundmur, opførte i de sidste Aartier af forrige Aarh. Hovedb. er dog opført 1908; den er en smuk Bygning med Frontespice og glaceret Tegltag og rummer en god og velindrettet Lejlighed. Avlsb. har Straatage. Elektrisk Lys og Kraft er indlagt, men desuden haves Vindmotor.

**Mellem Kirkeby**, Houe Sogn. Postforb. og St.: Klinkby, hvortil c. ½ Km. Gaarden ligger c. 6 Km. fra Lemvig. Ejer: *Laurits Lauritsen Hansen*, som overtog Gaarden i 1908, er født i Houe 11. Marts 1883 og gift med *Inger Kirstine Sørensen*, født i Brønderslev 15. Oktbr. 1865.

Matr.-Nr. 44a m. fl. af Houe. Hartkorn 4 Tdr. 4 Skpr. 2 Fdkr. Ejendomsskyld 29,000 Kr. Brandassurance for Bygningerne c. 16,000 Kr. Areal 40 Tdr. Ld., deraf Ager 32, Eng 7, Have og Gaardsplads 1. Agermarken drives i en 6 Marksdrift: ½ Havre ½ Rug, Roer, Blandsæd, Havre og 2aars Græs. Jordens Bonitet er god Lermuld. Der holdes 8 Køer, 20 Stkr. Ungkvæg og Kalve og 1 Tyr af blandet Race, 3 Heste og 4 Faar. Sidste Aar solgtes c. 40 Fedesvin.

Mellem Kirkeby ligger i Houe med sine noget bølgeformede Jorder strakt ud mod V.

Bygningerne er opført efter Ildsvaade 1904 af Grundmur med Tegltage. Elektrisk Lys er indlagt. De faste Maskiner drives ved Petroleumsmotor.

**Stenhule**, Houe Sogn. Postforb.: Lemvig, og St.: Bonnet, hvortil c. 2 Km. Gaarden ligger c. 6 Km. fra Lemvig. Ejer: *Christian Lund Eriksen*, som overtog Gaarden i 1867, er født paa Ejendommen 24. Maj 1844 og gift med *Ane Petrine Jensen*, født i Houe 23. April 1874.

Matr.-Nr. 40a m. fl. af Houe. Hartkorn 4 Tdr. 6 Skpr. 1 Alb. Ejendoms-skyld 30,000 Kr. Brandassurance for Bygningerne c. 14,000 Kr. Areal 87 Tdr. Ld., deraf Ager 79, Eng 7, Have og Gaardsplads 1. Agermarken drives i en 7 Marksdrift:  $\frac{1}{2}$  Havre  $\frac{1}{2}$  Rug, Roer, Blandsød, Havre og 3aars Græs. Jordens Bonitet er lermuldet. Der holdes 10 Køer, 40 Stkr. Ungkvæg og Kalve og 1 Tyr af blandet Race, 6 Heste, 1 Plag og 7 Faar. Sidste Aar solgtes c. 15 Fedesvin.

Stenhule var 1626 et Selvejerboel. Den nuv. Ejer har taget den i Arv efter sin Fader, Erik Skov Villadsen. Gaarden ligger i en god og frugtbar Egn ved Vejen fra Bonnet Station ud til Lemvig-Harboøre Landevej, omgivet af sine noget bakkede Jorder.



Stenhule.

Bygningerne er alle af Grundmur med Straatage. Hovedb. er opført 1857 i den n. Side af Gaardspladsen, den s. Længe stammer fra 1900, den ø. fra 1904 og den v. fra 1911. Fra Værket i Houe er indlagt elektrisk Lys og Kraft.

**Nødskov**, Houe Sogn. Postforb. og St.: Klinkby, hvortil c. 2 Km. Gaarden ligger c. 8 Km. fra Lemvig. Ejer: *Anders Knude*, som overtog Gaarden i 1886, er født i Dybe Sogn 12. Juli 1861 og gift med *Ane Marie Henriksen*, født paa Stabildal 16. Septbr. 1860.

Matr.-Nr. 21a m. fl. af Houe. Hartkorn 3 Tdr. 4 Skpr. 1 Fdkr.  $\frac{1}{4}$  Alb. Ejendomsskyld 28,000 Kr. Brandassurance for Bygningerne 13,800 Kr. Areal 40 Tdr. Ld., deraf Ager 38, Eng 1, Have og Gaardsplads 1. Agermarken drives i en 8 Marksdrift: Havre, Roer, Blandsød, Blandsød, Havre og 3aars Græs. Jordens Bonitet er lermuldet. Der holdes 10 Køer, 20 Stkr. Ungkvæg og Kalve og 1 Tyr af Korthornsrace, 4 Heste og 5 Faar. Sidste Aar solgtes c. 30 Fedesvin.

Nødskov var 1683 beboet af to Bønder. Den ligger ved Vejen fra Houe Kirke til Vandborg, omgivet af sine jævne, bekvemme Jorder.

Bygningerne er alle af Grundmur, opførte kort før og efter Aarhundredskiftet. Hovedb. har Tegtag, Avlsb. Tage af Straa. Elektrisk Lys og Kraft er installeret fra Værket i Houe.

**Klostergaard**, Hygum Sogn. Postforb. og St.: Klinkby, hvortil c.  $3\frac{1}{2}$  Km. Gaarden ligger c. 9 Km. fra Lemvig. Ejer: *Jacob Andersen Kloster*, som overtog Gaarden i 1875, er født i Fabjerg 14. Oktbr. 1846 og gift med *Dagmar Johanne Foged*, født i Thy 22. Maj 1877.

Matr.-Nr. 6a m. fl. af Hygum. Hartkorn 5 Tdr. 1 Skp. 3 Fdkr. 2 Alb. Ejendomsskyld 32,000 Kr. Brandassurance for Bygningerne 16,500 Kr. Areal 74 Tdr. Ld., deraf Ager 40, Eng 23, Græsningsjord 10, Have og Gaardsplads 1. Agermarken drives i en 7 Marksdrift: Rug, Byg, Blandsød, Roer, Havre og 2aars Græs. Jordens Bonitet er dels lermuldet, dels sandmuldet. Der holdes 8 Køer, 24 Stkr. Ungkvæg og Kalve og 1 Tyr af blandet Race, 3 Heste og 25 Faar. Sidste Aar solgtes c. 30 Fedesvin.

Klostergaard er antagelig den Gaard, kaldet »Abildgaard«, som Niels Jensen 1351 skænkede til Vestervig Kloster. 1683 var den en Halvgaard med to Beboere. — I den nyere Tid tilhørte den i en Aarrække Peder Kloster og efter ham hans Søn, Jens Christian Kloster, hvis Enke senere ægtede den nuv. Ejer.



Klostergaard.

Gaarden ligger højt og kønt tæt N. for Hygum Kirke med smuk Udsigt over Limfjorden til Thy. Bygningerne er af Grundmur med Straatage. Hovedb., der ligger mod N., er ældre, medens alle Avlsb. er opførte af den nuv. Ejer. — Jorderne omgiver Gaarden over et jævnt Terræn.

**Vester Paakjær**, Hygum Sogn. Postforb. og St.: Klinkby, hvortil c. 2 Km. Gaarden ligger c. 9 Km. fra Lemvig. Ejer: *Jens Christian Ovesen*, som overtog Gaarden i 1875, er født paa Ejendommen 14. Maj 1849.

Matr.-Nr. 13 m. fl. af Hygum. Hartkorn 5 Tdr. 6 Skpr. Ejendomsskyld 31,000 Kr. Brandassurance for Bygningerne c. 16,000 Kr. Areal 77 Tdr. Ld., deraf Ager 43, Marskeng 33, Have og Gaardsplads 1. Agermarken drives i en 8 Marksdrift: Rug efter Halvbrak, Blandsæd, Roer, Havre, Havre og 2½aars Græs. Jordens Bonitet er god Lermuld paa Lerunderlag. Der holdes 12 Køer, 22 Stkr. Ungkvæg og Kalve og 1 Tyr af blandet Race, 4 Heste og 10 Faar. Sidste Aar solgtes c. 30 Fedesvin.

Vester Paakjær, som 1683 kaldtes »Vester paa Kjær«, er sagtens en Part af det Kjærgaard, der 1467 af Elline Henningsdatter til Søgaard blev skødet til Vestervig Kloster.

Gaarden ligger ved Vejen fra Houe Kirke ud til Limfjorden med vid Udsigt mod N. og V. til Thy og Thyborøn. Bygningerne er alle af Grundmur med Straatage, væsentligst opførte i 1870erne og 80erne.

Agermarken ligger samlet omkring Gaarden over et noget kuperet Terræn. Engen er fraliggende c. 2 Km. mod NV.

**Sønderby**, Hygum Sogn. Postforb. og St.: Klinkby, hvortil c. 2½ Km. Gaarden ligger c. 8 Km. fra Lemvig. Ejer: *Chr. Sønderby Nielsen*, som overtog Gaarden i 1892, er født paa Ejendommen 27. Juli 1857.

Matr.-Nr. 18 m. fl. af Hygum. Hartkorn 5 Tdr. 1 Skp. ½ Alb. Ejendomsskyld 30,000 Kr. Brandassurance for Bygningerne c. 16,000 Kr. Areal 60 Tdr. Ld., deraf Ager 30, Eng 27, Græsningsjord 2, Have og Gaardsplads 1. Agermarken drives i en 9 Marksdrift: Staldfoder, Roer, Blandsæd, Havre og 5aars Græs. Jordens Bonitet er lermuldet. Der holdes 8 Køer og 26 Stkr. Ungkvæg og Kalve af blandet Race, 3 Heste og 30 Faar. Sidste Aar solgtes c. 10 Fedesvin.

Sønderby var 1683 to Gaarde, hver med tre Bønder. Den ligger ved Vejen fra Klinkby til Kammersgaarde og er helt af Grundmur med Straatage undtagen den v. Længe, der har Tegtag. Hovedb. er opført 1895 mod N. Laden stammer fra 1862, den ø. Længe fra 1882, medens Staldlængen er bygget 1914 og forsynet med brandfri Loftet. De faste Maskiner drives ved Husmølle.

**Over Kammersgaard**, Hygum Sogn. Postforb. og St.: Klinkby, hvortil c. 3 Km. Gaarden ligger c. 9 Km. fra Lemvig. Ejer: *Christian Madsen*, som over-

tog Gaarden i 1902, er født i Dybe 30. Septbr. 1870 og gift med *Marie Kasbjerg Mathiassen*, født sammesteds 23. Marts 1881.

Matr.-Nr. 21a af Hygum. Hartkorn 5 Tdr. 6 Skpr. 3 Fdkr. 2½ Alb. Ejendomsskyld 36,000 Kr. Brandassurance for Bygningerne c. 21,000 Kr. Areal 54 Tdr. Ld., deraf Ager 36, Eng 17, Have og Gaardsplads 1. Agermarken drives i en 7 Marksdrift: ½ Havre ½ Rug, Roer, Blandsæd, Roer, Havre og 2aars Græs. Jordens Bonitet er lermuldet. Der holdes 14 Køer, 24 Stkr. Ungkvæg og Kalve og 1 Tyr af blandet Race samt 5 Heste. Sidste Aar solgtes c. 40 Fedesvin.

Over *Kammersgaard* udgjorde i gammel Tid sammen med *Neder Kammersgaard* en større Gaard, som 1499 skreves »*Kamersgordh*«. Den havde tidligere været *Selveje*, men *Ribe Biskop* havde underlagt sig den, og der førtes i den Anledning en *Retstrætte*.

Gaarden ligger ved *Vejen* til *Hygum Kirke*. Dens Jorder, som er et ret jævnt Terræn, har deres største Udstrækning fra Ø. til V.

Bygningerne er af Grundmur. Den kønne Hovedb. er opført i Villastil 1913 i den sv. Side af Gaardspladsen og forsynet med høj Kælder, pyntelig Veranda og glaceret Tegltag. Avlsb., som har *Straatage*, stammer fra 1880erne og 90erne. Fra Gaarden er en vid Udsigt over det smukke Landskab mod N. og Ø.

**Neder Kammersgaard**, Hygum Sogn. Postforb. og St.: *Klinkby*, hvortil c. 3 Km. Gaarden ligger c. 9 Km. fra *Lemvig*. Ejer: *Jens Christian Olesen*, som overtog Gaarden i 1874, er født paa Ejendommen 30. Decbr. 1845 og gift med *Ane Jacobsen*, født i *Bøvling* 2. Marts 1852.

Matr.-Nr. 22a af Hygum. Hartkorn 5 Tdr. 7 Skpr. 1 Fdkr. ¼ Alb. Ejendomsskyld 33,000 Kr. Brandassurance for Bygningerne 11,866 Kr. Areal 80 Tdr. Ld., deraf Ager 35, Eng 44, Have og Gaardsplads 1. Agermarken drives i en 6 Marksdrift: ½ Havre ½ Rug, Roer, Blandsæd, Havre og 2aars Græs. Jordens Bonitet er lermuldet. Der holdes 14 Køer og 26 Stkr. Ungkvæg og Kalve af blandet Race, 5 Heste og 6 Faar. Sidste Aar solgtes c. 30 Fedesvin.

*Neder Kammersgaard* er den ene Halvdel af den gamle *Selvejergaard*, der hed *Kammersgaard*. Den ligger med smuk Udsigt over *Limfjorden* til *Thy* ved *Vejen* til *Hygum Kirke*, omgivet navnlig mod V. af sine ret jævne Jorder.

Bygningerne er alle af Grundmur med *Straatage*. Hovedb. ligger mod N. og er opført 1845. Laden stammer fra 1839, den v. Længe er bygget 1892 og den ø. Længe 1903. De faste Maskiner drives ved *Husmølle*.

**Øster Agerskov**, Hygum Sogn. Postforb. og St.: *Klinkby*, hvortil c. 2 Km. Gaarden ligger c. 7½ Km. fra *Lemvig*. Ejer: *Jens M. Sørensen*, som overtog Gaarden i 1885, er født paa Ejendommen 10. Aug. 1855 og gift med *Johanne Kirstine Pedersen*, født i *Houe* 5. Jan. 1866.

Matr.-Nr. 8 m. fl. af Hygum. Hartkorn 4 Tdr. 5 Skpr. 1 Fdkr. ¼ Alb. Ejendomsskyld 28,000 Kr. Brandassurance for Bygningerne 11,400 Kr. Areal 45 Tdr. Ld., deraf Ager 39, Eng 5, Have og Gaardsplads 1. Agermarken drives i en 8 Marksdrift: *Helbrak*, *Rug*, *Roer*, *Blandsæd*, *Havre* og 3aars *Græs*. Jordens Bonitet er lermuldet. Der holdes 9 Køer og 24 Stkr. Ungkvæg og Kalve af blandet Race, 3 Heste og 4 Faar. Sidste Aar solgtes c. 25 Fedesvin.

*Øster Agerskov* ligger paa sine noget bakkede Jorder tæt V. for *Lemvig-Harboøre Landevej* med vid Udsigt fra *Højderne* i sin Mark over *Vesterhavet* og *Limfjorden*.

Bygningerne er alle af Grundmur med *Straatage*. I den s. Side af Gaardspladsen ligger Hovedb., der er opført 1853, medens Laden stammer fra 1862, den v. Længe fra 1875 og den ø. Længe fra 1898.

**Vester Bjerg**, Hygum Sogn. Postforb. og St.: *Klinkby*, hvortil c. 3½ Km. Gaarden ligger c. 9 Km. fra *Lemvig*. Ejer: *Jens Jensen Bjerg*, som overtog Gaarden i 1905, er født paa Ejendommen 27. Jan. 1877 og gift med *Laura Knudsen*, født i *Engbjerg* 6. April 1878.

Matr.-Nr. 31a m. fl. af Hygum. Hartkorn 4 Tdr. 1 Skp. 3 Fdkr. 1 Alb. Ejendomsskyld 27,000 Kr. Brandassurance for Bygningerne c. 14,000 Kr. Areal 81 Tdr. Ld., deraf Ager 32, *Marskeng* 28, *Græsningsjord* 20, Have og Gaardsplads 1.

Agermarken drives i en 7 Marksdrift:  $\frac{1}{2}$  Byg  $\frac{1}{2}$  Roer, Blandsæd, Roer,  $\frac{1}{2}$  Byg  $\frac{1}{2}$  Havre, Havre og 2aars Græs. Jordens Bonitet er dels god Lermuld, dels af noget mere sandmuldet Karakter. Der holdes 10 Køer, 22 Stkr. Ungkvæg og Kalve og 1 Tyr af blandet Race, 2 Heste, 2 Plage og 10 Faar. Sidste Aar solgtes c. 30 Fedesvin.

Vester Bjerg, som tidligere kaldtes »Hygumbjerg«, ligger meget smukt c.  $\frac{1}{2}$  Km. NV. for Hygum Kirke med vid Udsigt over Limfjorden til Thy og mod NV. til Harboøre og Vesterhavet. Gaarden er i mange Slægtled gaet i Arv fra Fader til Søn. Ogsaa den nuv. Ejer har faaet den efter sin Fader, Bertel Jensen.



Vester Bjerg.

Bygningerne er alle af Grundmur. Hovedb. er opført 1891 i den n. Side af Gaardspladsen og tækket med Tegl. Laden stammer fra 1873, den ø. Længe fra 1880, medens Staldlængen er bygget 1904 og forsynet med murede Lofter. Alle Avlsb. har Straatage. Husmølle er opstillet.

**Padsgaard**, Hygum Sogn. Postforb. og St.: Klinkby, hvortil c. 3 Km. Gaarden ligger c. 9 Km. fra Lemvig. Ejer: *Jens Jensen*, som overtog Gaarden i 1895, er født paa Ejendommen 29. Juli 1870 og gift med *Maren Jacobsen*, født paa Houdam 22. Marts 1871.

Matr.-Nr. 23 m. fl. af Hygum. Hartkorn 5 Tdr. 6 Skpr. 3 Fdkr.  $1\frac{1}{4}$  Alb. Ejendomsskyld 31,000 Kr. Brandassurance for Bygningerne c. 13,000 Kr. Areal 53 Tdr. Ld., deraf Ager 32, Eng 20, Have og Gaardsplads 1. Agermarken drives i en 6 Marksdrift: Havre, Roer, Blandsæd, Havre og 2aars Græs. Jordens Bonitet er god, tildels stærk Lermuld. Der holdes 10 Køer, 28 Stkr. Ungkvæg og Kalve og 1 Tyr af blandet Race, 3 Heste og 5 Faar. Sidste Aar solgtes c. 40 Fedesvin

Padsgaard nævnes 1626 som to Gaarde; 1683 var den to Halvgaarde. Den ligger ved Vejen fra Hygum Kirke til Kammersgaarde.

Bygningerne er helt af Grundmur med Straatage. Hovedb., der ligger mod N., er opført 1883 og Kostalden, som har murede Lofter, 1900, medens de øvrige Avlsb. stammer fra 1870erne. Husmølle er opstillet. Jordernes Overflade er jævn og bekvem.

**Hygum Præstegaard**, Hygum Sogn. Postforb. og St.: Klinkby, hvortil c.  $3\frac{1}{2}$  Km. Gaarden ligger c. 9 Km. fra Lemvig. Nuv. Beneficiarius: Pastor S. C. *Eriksen*, som tiltraadte Embedet i 1913, er født i Søndersø 19. Jan. 1879 og gift med *Kathrine Mariane Dalgaard*, født i Lemvig 9. Juli 1881. Avlingen er siden 1910 bortforpagtet til *Christen Mollerup*, som er født i Harboøre 15. Febr. 1859 og gift med *Benedikte Marie Christensen*, født i Tørring 11. Novbr. 1867.

Matr.-Nr. 1a m. fl. af Hygum. Hartkorn 4 Tdr. 6 Skpr.  $2\frac{1}{2}$  Alb. Ejendomsskyld 28,500 Kr. Brandassurance for Bygningerne 19,300 Kr. Areal  $35\frac{1}{2}$  Td. Ld., deraf Ager 34, Eng  $\frac{1}{2}$ , Have og Gaardsplads 1. Agermarken drives i en 6 Marksdrift:  $\frac{1}{2}$  Havre  $\frac{1}{2}$  Rug, Havre, Roer, Havre og 2aars Græs. Jordens Bonitet er

lermuldet. Der holdes 26 Stkr. Ungkvæg og Kalve af blandet Race, 4 Heste, 1 Plag og 6 Faar. Sidste Aar solgtes c. 30 Fedesvin.

Hygum Præstegaard ligger umiddelbart S. for Hygum Kirke med smuk Udsigt mod N. over Limfjorden til Thy. Markerne er jævne og bekvemme.

Bygningerne er helt af Grundmur, opførte kort før og efter Aarhundredskiftet. Hovedb., der ligger mod N., har Skifertag, Laden Stentag og de andre Avlsb. Straatage. Gaardens Have er stor og smuk.

**Engbjerggaard**, Engbjerg Sogn. Postforb. og St.: Strande, hvortil c. 3 Km. Tlf. 10 over Strande Central. Gaarden ligger c. 11 Km. fra Lemvig. Ejer: *Søren Mørk Mortensen*, som overtog Gaarden i 1894, er født paa Ejendommen 27. Novbr. 1861.

Matr.-Nr. 6a m. fl. af Engbjerg. Hartkorn 5 Tdr. 6 Skpr. 1 Fdkr. Ejendoms-skyld 34,000 Kr. Brandassurance for Bygningerne 13,300 Kr. Areal 53 Tdr. Ld., deraf Ager 40, Eng 9, Græsningsjord 3, Have og Gaardsplads 1. Agermarken drives i en 7 Marksdrift:  $\frac{1}{2}$  Brak  $\frac{1}{2}$  Havre,  $\frac{1}{2}$  Rug  $\frac{1}{2}$  Byg, Roer, Blandsæd, Havre og 2aars Græs. Jordens Bonitet er god Lermuld. Der holdes 10 Køer, 24 Stkr. Ungkvæg og Kalve og 1 Tyr af blandet Race, 4 Heste, 1 Plag og 4 Faar. Sidste Aar solgtes c. 35 Fedesvin.



Engbjerggaard.

Engbjerggaard ligger særdeles smukt tæt SØ. for Engbjerg Kirke med herlig Udsigt over Land og Hav. Af Ejere kan nævnes *Søren Mortensen*, som var barnefødt i Gaarden, og efter ham hans Søn, *Morten Sørensen*, den nuv. Ejers Fader.

Bygningerne er af Grundmur. Den teglhængte Hovedb. er opført 1911 i den n. Side af Gaardspladsen, medens Avlsb., der har Straatage, stammer fra 1851 og 67. Elektrisk Lys og Kraft er indlagt.

Agermarken strækker sig navnlig mod S. og Ø. Engen ligger mod V.

**Roesdal**, Engbjerg Sogn. Postforb. og St.: Strande, hvortil c. 3 Km. Gaarden ligger c. 10 Km. fra Lemvig. Ejerinde: Enkefru *Mariane Pedersen*, f. *Vestergaard*, som overtog Gaarden i 1913 ved sin Mands, *Peder Pedersens Død*, er født i Hygum 28. April 1876.

Matr.-Nr. 7a af Engbjerg. Hartkorn 5 Tdr. 6 Skpr. 3 Fdkr. 2 $\frac{1}{4}$  Alb. Ejendoms-skyld 38,000 Kr. Brandassurance for Bygningerne c. 16,000 Kr. Areal 60 Tdr. Ld., deraf Ager 39, Eng 8, Græsningsjord 12, Have og Gaardsplads 1. Agermarken drives i en 7 Marksdrift:  $\frac{1}{2}$  Havre  $\frac{1}{2}$  Rug, Roer, Blandsæd, Roer, Havre og 2aars Græs. Jordens Bonitet er lermuldet. Der holdes 14 Køer, 25 Stkr. Ungkvæg og Kalve og 3 Tyre af blandet Race samt 4 Heste. Sidste Aar solgtes c. 50 Fedesvin.

Roesdal kaldtes ved Aaret 1500 »Rosedal«, men allerede 1520 som nu »Roesdal«. 1638 og 83 var den en Selvejgaard, og under den hørte da det øde Boel »Huole« eller »Hvisthule«.

Gaarden ligger tæt N. for Engbjerg Kirke, er meget anselig af Bygninger og har en dejlig Udsigt over Limfjorden og Vesterhavet. Alt er af Grundmur. Den teglhængte Hovedb. er opført i Villastil 1914. De straatækkede Avlsb. stammer fra Begyndelsen af 1890'erne. — Jordernes Overflade er noget bølgeformet.



**Sønder Nejrup**, Engbjerg Sogn. Postforb. og St.: Strande, hvortil c. 2 Km. Gaarden ligger c. 9 Km. fra Lemvig. Ejer: *Christian Brændgaard Laursen*, som overtog Gaarden i 1894, er født paa Ejendommen 9. Jan. 1866 og gift med *Johanne Kirstine Andersen*, født i Houe 22. Aug. 1869.

Matr.-Nr. 14a m. fl. af Engbjerg. Hartkorn 3 Tdr. 1 Skp. 3 Fdkr. Ejendoms-skyld 30,000 Kr. Brandassurance for Bygningerne c. 18,000 Kr. Areal 38 Tdr. Ld., deraf Ager 35½, Eng 2, Have og Gaardsplads ¼. Agermarken drives i en 7 Marksdrift: ½ Havre ½ Rug, Roer, Blandsæd, ½ Roer ½ Byg, Havre og 2aars Græs. Jordens Bonitet er god Lermuld. Der holdes 13 Køer, 21 Stkr. Ungkvæg og Kalve og 1 Tyr af blandet Race, 4 Heste, 1 Plag og 6 Faar. Sidste Aar solgtes c. 75 Fedesvin.

Sønder Nejrup er en af de tre Nejrupgaarde, der nævnes 1520, 1683 og 1766. Ifølge en gammel Overlevering skal den en Gang have været en Hovedgaard, men det maa, hvis det er rigtigt, være meget længe siden. Den nuv. Ejer har taget den i Arv efter sin Fader, Laust Bro Laursen, som selv havde den efter sin Fader.



Sønder Nejrup.

Gaarden ligger kønt ved Vejen fra Engbjerg til Houe Kirke med Udsigt over det vidtstrakte Vesterhav. Bygningerne er alle af Grundmur. Hovedb., der mod N. og Ø. er omgivet af Haven, er opført 1912 og tækket med Tegl. Samme Aar byggedes Laden, medens Kostalden, som har murede Løfter, stammer fra 1911 og den n. Længe fra 1905. Alle Avlsb. har Paptage. Elektrisk Lys og Kraft er indlagt.

**Nørre Nejrup**, Engbjerg Sogn. Postforb. og St.: Strande, hvortil c. 2 Km. Gaarden ligger c. 9 Km. fra Lemvig. Ejer: *Jens Jensen Østerbjerg*, som overtog Gaarden i 1894, er født i Fjaltring 11. Juli 1868 og gift med *Maren Dalgaard Jørgensen*, født sammesteds 1. Jan. 1870.

Matr.-Nr. 13a m. fl. af Engbjerg. Hartkorn 4 Tdr. 6 Skpr. 1 Fdkr. ¼ Alb. Ejendomsskyld 30,000 Kr. Brandassurance for Bygningerne c. 14,000 Kr. Areal 43½ Td. Ld., deraf Ager 36, Eng og Mose 7, Have og Gaardsplads ½. Agermarken drives i en 7 Marksdrift: ½ Havre ¼ Byg ¼ Rug, Staldfoder, Rug, Roer, Havre, Havre og 1aars Græs. Jordens Bonitet er god Lermuld. Der holdes 12 Køer og 26 Stkr. Ungkvæg og Kalve af jysk sortbroget Race, 4 Heste, 1 Plag og 4 Faar. Sidste Aar solgtes c. 40 Fedesvin.

Nørre Nejrup ligger ved Vejen mellem Engbjerg og Houe Kirker, omtrent midt paa sine noget bakkede Jorder.

Bygningerne er alle af Grundmur. Den teglhængte Hovedb. er opført 1895 i den n. Side af Gaardspladsen, medens de straatækkede Avlsb. er opførte 1904. I Staldene findes murede Løfter. De faste Maskiner drives ved Husmølle.

**Troldborg**, Engbjerg Sogn. Postforb. og St.: Strande, hvortil c. 2 Km. Gaarden ligger c. 10 Km. fra Lemvig. Ejer: Sognefoged *Jens Knudsen*, som overtog Gaarden i 1877, er født paa Ejendommen 19. Juli 1847.

Matr.-Nr. 9 m. fl. af Engbjerg. Hartkorn 5 Tdr. 6 Skpr. 2 Alb. Ejendoms-skyld 32,500 Kr. Brandassurance for Bygningerne c. 16,000 Kr. Areal 57 Tdr. Ld., deraf Ager 40, Eng 10, Græsningsjord 6½, Have og Gaardsplads ½. Agermarken drives i en 7 Marksdrift: ½ Havre ½ Roer, ½ Rug ½ Havre, Roer, Byg, Havre og 2aars Græs. Jordens Bonitet er god Lermuld. Der holdes 20 Køer, 20 Stkr. Ungkvæg og Kalve og 2 Tyre af jysk sortbroget Race, 4 Heste, 1 Plag og 8 Faar. Sidste Aar solgtes c. 40 Fedesvin.

Troldborg kaldtes 1520 »Troldbjerg«. 1844 gik den i Arv fra Jens Troldborg til hans Søn, Knud Troldborg, som deltog i Trearskrigen og senere blev Sognefoged; han var den nuv. Ejers Fader.

Gaarden ligger overordentlig kønt c. ½ Km. NØ. for Engbjerg Kirke med henrivende Udsigt mod NØ. over Limfjorden til Thy og mod V. over Havet. Jorderne har en let bølgeformet Overflade; de ligger godt samlede omkring Gaarden. Engen er derimod fraliggende mod NV.



Troldborg.

Bygningerne er af Grundmur med Straatage. Laden og den ø. Længe er opført 1868, Hovedb. og Kostalden 1883. De faste Maskiner drives ved Vindmotor.

SØ. for Troldborg findes paa dens Mark en fredlyst Kæmpehøj, kaldet »Langbjerghøj«.

## Hjerm Herred.

**W**ester Brusen, Mejrup Sogn. Postforb. og St.: Holstebro, hvortil c. 5 Km. Ejer: *Peder Chr. Andersen Brusen*, som overtog Gaarden i 1887, er født paa Ejendommen 28. Marts 1864 og gift med *Mette Kathrine Andersen*, født paa Bjerregaard i Mejrup 23. Jan. 1861.

Matr.-Nr. 1a m. fl. af Brusen. Hartkorn 2 Tdr. 7 Skpr. 1 Fdkr. ½ Alb. Ejendomsskyld 29,000 Kr. Brandassurance for Bygningerne c. 18,000 Kr. Areal 68½ Td. Ld., deraf Ager 67, Mose ½, Have og Gaardsplads 1. Af Agermarken drives 36 Tdr. Ld. i en 6 Marksdrift: Havre, Roer, Blandsæd, Havre og 2aars Græs, og 31 Tdr. Ld. i en anden 6 Marksdrift: Vintersæd efter Halvbrak, Roer, Havre og 2½aars Græs. Jordens Bonitet er lermuldet. Der holdes 15 Køer, 18 Stkr. Ungkvæg og Kalve og 2 Tyre af blandet Race, 4 Heste, 3 Plage og Føl samt 5 Faar. Sidste Aar solgtes c. 50 Fedesvin.

Vester Brusen ligger højt og smukt tæt V. for Holstebro-Skive Landevej med vid Udsigt mod S.

Bygningerne stammer fra 1890, da den gamle Gaard brændte, og de er alle af Grundmur, tækkede med Rør og Straa. Hovedb. ligger mod S. Vindmotor er opstillet.


**Vester Majgaard**, Mejrup Sogn. Postforb. og St.: Holstebro, hvortil c. 6 Km. Ejer: *Søren Quistborg*, som overtog Gaarden i 1914, er født paa Ejendommen 23. April 1879.

Matr.-Nr. 2 af Majgaarde. Hartkorn 3 Tdr. 1 Skp. 2 Alb. Ejendoms-skyld 30,000 Kr. Brandassurance for Bygningerne c. 14,000 Kr. Areal 42½ Td. Ld., deraf Ager 38, Mose 3½, Have og Gaardsplads 1. Agermarken drives i en 7 Marksdrift: Rug efter Halvbrak, Roer, Havre, ½ Roer ½ Staldfoder, Havre og 1½ aars Græs. Jordens Bonitet er lermuldet. Der holdes 12 Køer, 18 Stkr. Ungkvæg og Kalve og 2 Tyre af blandet Race, 3 Heste, 2 Plage og 2 Faar. Sidste Aar solgtes c. 30 Fedesvin.

Vester Majgaard ligger tæt Ø. for Vejen fra Holstebro til Majgaard Mølle, omgivet mod S. og V. af en smuk Have. Bygningerne er alle af Grundmur med Straatage, opførte i 1880'erne og 90'erne. Hovedb. er opført i den s. Side af Gaardspladsen.

Agermarken ligger godt samlet omkring Gaarden over et noget bølgeformet Terræn; Mosen er derimod fraliggende c. 1 Km. mod Ø.

**Nørre Majgaard**, Mejrup Sogn. Postforb. og St.: Holstebro, hvortil c. 6 Km. Ejer: *Alfred Johannes Jensen*, som overtog Gaarden i 1912, er født paa Ejendommen 5. Maj 1882 og gift med *Andrea Margrethe Christensen*, født paa Carlsgaard 22. Decbr. 1887.



Nørre Majgaard.

Matr.-Nr. 3 af Majgaarde. Hartkorn 4 Tdr. 1 Skp. 3 Fdkr. 2¾ Alb. Ejendoms-skyld 35,000 Kr. Brandassurance for Bygningerne 14,400 Kr. Areal 68 Tdr. Ld., deraf Ager 61, Eng 2, Mose 4, Have og Gaardsplads 1. Agermarken drives i en 7 Marksdrift: Havre, Helbrak, Rug, Roer, Havre og 2aars Græs. Jordens Bonitet er Lermuld paa Lerunderlag. Der holdes 14 Køer og 28 Stkr. Ungkvæg og Kalve af Korhornsrace, 3 Heste, 2 Plage og 6 Faar. Sidste Aar solgtes c. 45 Fedesvin.

Nørre Majgaard ligger tæt Ø. for Vejen fra Holstebro til Majgaard Mølle i en god og frugtbar Egn. Den nuv. Ejer har faaet Gaarden efter sin Fader, Christian Jensen, som 1870 havde købt den af Peder Severin Pedersen.

Bygningerne er opførte af Grundmur 1885 efter Ildsvaade. Hovedb. ligger mod N. og har Skifertag, hvorimod Avlsb. er tækkede med Straa.

**Kousgaard**, Mejrup Sogn. Postforb. og St.: Holstebro, hvortil c. 4 Km. Ejerinde: Enkefru *Mette Marie Thomsen*, f. *Pedersen*, som overtog Gaarden i 1913, er født i Salling 26. Jan. 1867.

Matr.-Nr. 9 af Mejrup nv. Del. Hartkorn 3 Tdr. 3 Skpr. 3 Fdkr. ½ Alb. Ejendoms-skyld 28,000 Kr. Brandassurance for Bygningerne 12,796 Kr. Areal

42 Tdr. Ld., deraf Ager 41, Have og Gaardsplads 1. Agermarken drives i en 5 Marksdrift: Rug, Roer, Havre og 2aars Græs. Jordens Bonitet er Iermuldet. Der holdes 12 Køer, 11 Stkr. Ungkvæg og Kalve og 2 Tyre af blandet Race, 3 Heste, 1 Plag og 2 Faar. Sidste Aar solgtes c. 50 Fedesvin.



Kousgaard.

Kousgaard ligger tæt V. for Vejen, som forbinder Viborg og Skive Landeveje. Ældst kendt af dens Ejere er Peder Christian Birk og efter ham hans Søn, Christian Kousgaard, hvis Enke 1892 solgte Gaarden til den nuv. Ejerindes afdøde Mand, Johannes Thomsen (død 1913).

Bygningerne er opførte 1858 af Grundmur med Straatage. Hovedb. ligger mod S. Til Drift af de faste Maskiner er opstillet Vindmotor.

**Bladbjerg**, Mejrup Sogn. Postforb. og St.: Holstebro, hvortil c. 3 Km. Ejer: *P. Christian Breinholt*, som overtog Gaarden 23. Jan. 1906, er født i Tvis Sogn 27. Aug. 1873 og gift med *Else Gravgaard Pedersen*, født i Særkjær 3. Decbr. 1881.



Bladbjerg.

Matr.-Nr. 10a af Mejrup nv. Del. Hartkorn 6 Tdr. 1¼ Alb. Ejendoms-skyld 44,000 Kr. Brandassurance for Bygningerne c. 24,000 Kr. Areal 65½ Td. Ld., deraf Ager 64½, Have og Gaardsplads 1. Agermarken drives i en 7 Marksdrift: Havre, Helbrak, Vintersæd, Roer, Byg, Havre og 1aars Græs. Jordens Bo-

nitet er god Lermuld paa Lerunderlag. Der holdes 16 Køer og 30 Stkr. Ungkvæg og Kalve af Korhornsrace, 4 Heste og 6 Faar. Sidste Aar solgtes c. 120 Fedesvin.

Bla dbjerg ligger ved Vejen fra Holstebro til Majgaard Mølle, omgivet af sine ret jævne og bekvemme Jorder. Af Ejere nævnes Arvø, Jensen, Chr. Asmussen, Niels Carlsen og Chr. Fogh, af hvem den nuv. Ejer har købt.

Bygningerne, der hovedsagelig er opførte i 1850'erne, er alle af Grundmur med Straatage; de gør et et godt og velholdt Indtryk. Petroleumsmotor er installeret.

**Sønder Brusen, Mejrup Sogn.** Postforb. og St.: Holstebro, hvortil c. 5 Km. Ejer: *Christen Pedersen Særkjær*, som overtog Gaarden i 1914, er født paa Thyholm 21. Novbr. 1840.

Matr.-Nr. 1b af Brusen. Hartkorn 2 Tdr. 3 Skpr. 2 Fdkr. 2 Alb. Ejendoms- skyld 30,000 Kr. Brandassurance for Bygningerne c. 12,000 Kr. Areal 59 Tdr. Ld., deraf Ager 57, Mose 1, Have og Gaardsplads 1. Agermarken drives i en 7 Marks- drift: Havre,  $\frac{1}{2}$  Rug  $\frac{1}{2}$  Roer, Blandsæd, Roer, Havre og 2aars Græs. Jordens Bonitet er lermuldet. Der holdes 12 Køer, 18 Stkr. Ungkvæg og Kalve og 1 Tyr



Sønder Brusen.

af blandet Race, 4 Heste, 3 Plage og Føl samt 2 Faar. Sidste Aar solgtes c. 45 Fedesvin.

Sønder Brusen, som er en Part af den større Gaard »Brusen«, som en Ejer i sin Tid delte mellem sine tre Børn, ligger tæt V. for Skive Landevej. Af Ejere kan nævnes Christen Brusen, Laust Kongsgaard, Johan Brusen, Christian Stauning og Søren Brøndgaard, af hvem den nuv. Ejer har købt.

De noget ældre Bygninger er alle af Grundmur med Straatage. Hovedb. ligger mod N. De faste Maskiner drives ved Vindmotor. — Jorderne, som ligger godt samlede omkring Gaarden, har en noget bølgeformet Overflade.

**Store Moseby, Mejrup Sogn.** Postforb. og St.: Holstebro, hvortil c.  $3\frac{1}{2}$  Km. Ejer: *Laurits Berthelsen*, som overtog Gaarden i 1902, er født i Hjerm 10. Aug. 1874 og gift med *Maren Christensen*, født i Felding Sogn 6. Maj 1875.

Matr.-Nr. 8 af Mejrup nv. Del. Hartkorn 5 Tdr. 3 Fdkr.  $\frac{1}{2}$  Alb. Ejendoms- skyld 38,000 Kr. Brandassurance for Bygningerne c. 22,000 Kr. Areal  $63\frac{1}{2}$  Td. Ld., deraf Ager  $62\frac{1}{2}$ , Have og Gaardsplads 1. Agermarken drives i en 6 Marks- drift: Havre,  $\frac{1}{4}$  Hvede  $\frac{1}{4}$  Rug  $\frac{1}{4}$  Roer  $\frac{1}{4}$  Byg, Roer, Havre og 2aars Græs. Jordens Bonitet er lermuldet. Der holdes 14 Køer, 23 Stkr. Ungkvæg og Kalve og 1 Tyr af blandet Race, 5 Heste og 4 Faar. Sidste Aar solgtes c. 50 Fedesvin.

Store Moseby ligger i en smuk og frugtbar Egn tæt Ø. for Vejen fra Holstebro til Majgaard Mølle. Bygningerne er alle af Grundmur, tækkede med Rør og Spaan. De er hovedsagelig opført omkring 1890, Kostalden dog 1913. Til Drift af de faste Maskiner er opstillet en Vindmotor. — Jorderne udgør en regelmæssig Firkant med jævn og god Overflade.

I Hestebesætningen findes flere præmierede Avlsdyr.

**Øster Hornshøj**, Mejrup Sogn. Postforb. og St.: Holstebro, hvortil c. 3 Km. Ejer: *Marinus Hornshøj*, som overtog Gaarden i 1902, er født paa Ejendommen 8. Juli 1871 og gift med *Kirstine Nielsen*, født i Ejsing 10. Novbr. 1880.



Øster Hornshøj.


Matr.-Nr. 7a m. fl. af Hornshøj. Hartkorn 5 Tdr. 2 Skpr. 1 Fdkr. 2½ Alb. Ejendomsskyld 40,000 Kr. Brandassurance for Bygningerne 19,800 Kr. Areal 63 Tdr. Ld., deraf Ager 61, Eng 1, Have og Gaardsplads 1. Agermarken drives i en 5 Marksdrift: ½ Havre ½ Vintersæd, Roer, Havre og 2aars Græs. Jordens Bonitet er lermuldet. Der holdes 10 Køer, 30 Stkr. Ungkvæg og Kalve og 2 Tyre af blandet Korthornsrace, 5 Heste, 1 Plag og 4 Faar. Sidste Aar solgtes c. 70 Fedesvin.

Øster Hornshøj blev 1872 frikøbt fra Fæste under Aurumgaard af den nuv. Ejers Fader, Jens Hornshøj. Gaarden ligger højt og kønt tæt N. for Vejen fra Holstebro til Majgaard Mølle og er helt af Grundmur med Straataage, opført i 1860erne og 70erne, Hestestalden dog 1909. Hovedb. ligger mod S.

Da Gaarden 1872 blev Selveje, var dens Areal paa 107 Tdr. Ld., men den forrige Ejer delte Jorderne mellem sine tre Sønner.

Hornshøj beboedes 1584 af Adelsmanden Jørgen Munk.

**Sønder Hattens**, Mejrup Sogn. Postforb. og St.: Holstebro, hvortil c. 5 Km. Ejer: *Eskild Harrestrup*, som overtog Gaarden i 1911, er født i Felding 19. Aug. 1885 og gift med *Cathrine Jensen*, født i Borbjerg 3. Marts 1884.



Sønder Hattens.

Matr.-Nr. 12 af Mejrup sø. Del. Hartkorn 3 Tdr. 7 Skpr. 2¼ Alb. Ejendomsskyld 28,000 Kr. Brandassurance for Bygningerne c. 13,000 Kr. Areal 54 Tdr.

Ld., deraf Ager 53, Have og Gaardsplads 1. Agermarken drives i en 9 Marksdrift: Havre, Rug, Ærter, Roer, Byg, Roer, Havre og 2aars Græs. Jordens Bonitet er lermuldet. Der holdes 16 Køer, 18 Stkr. Ungkvæg og Kalve og 1 Tyr af Kort-hornsrace, 3 Heste og 2 Plage. Sidste Aar solgtes c. 70 Fedesvin.

Sønder Hattens ligger højt og kønt tæt N. for Viborg-Holstebro Landevej, omgivet af sine ret jævne Jorder, som overvejende har Fald mod S. I en lang Aarrække tilhørte den Jens Klouborg, som 1902 solgte til Lauge Siedelmann, af hvem den nuv. Ejer har købt.

Bygningerne er alle af Grundmur med Straatage, opførte i 1890'erne og 1905. Hovedb., som ligger mod N., omgivet af Haven, rummer en god og tidssvarende Lejlighed.

**Nørre Skovgaard**, Mejrup Sogn. Postforb. og St.: Holstebro, hvortil c. 4 Km. Ejer: *Christen Lauritsen Majgaard Bech*, som overtog Gaarden i 1904, er født i Hadrup 26. Septbr. 1875 og gift med *Jensine Pedersen Svejdal*, født 18. Juli 1882.

Matr.-Nr. 15a af Mejrup nv. Del. Hartkorn 3 Tdr. 5 Skpr. 2 Fdkr. 1½ Alb.



Nørre Skovgaard.

Ejendomsskyld 40,000 Kr. Brandassurance for Bygningerne c. 20,000 Kr. Areal 48½ Td. Ld., deraf Ager 45½, Mose 2, Have og Gaardsplads 1. Agermarken drives i en 8 Marksdrift: Havre, Roer, Blandsæd, Hvede, Roer, Havre og 2aars Græs. Jordens Bonitet er lermuldet. Der holdes 13 Køer, 20 Stkr. Ungkvæg og Kalve og 2 Tyre af Korhornsrace, 4 Heste, 1 Plag og 3 Faar. Sidste Aar solgtes c. 60 Fedesvin.

Nørre Skovgaard har den nuv. Ejer købt af Jacob Laursen, som 1900 havde overtaget den efter sin Fader, N. P. Laursen, der selv havde den efter en af sine Onkler.

Gaarden ligger frit og kønt med vid Udsigt navnlig mod S. Bygningerne er af Grundmur, tækkede med Rør og Straa. Hovedb. er opført 1880 i den s. Side af Gaardspladsen, og samtidig blev de to af Avlsb. gennemgribende restaureret. Kostalden er bygget 1914 og forsynet med brandfri Lofter og Spaantag. Vindmotor er opstillet.

I Hestebesætningen findes flere udmærkede Præmiedyr.

**Vester Hornshøj**, Mejrup Sogn. Postforb. og St.: Holstebro, hvortil c. 3 Km. Ejer: *Søren Brøndgaard*, som overtog Gaarden i 1914, er født i Ejsing 20. Marts 1877 og gift med *Ane Marie Nielsen*, født 27. Decbr. 1876.

Matr.-Nr. 8a m. fl. af Hornshøj. Hartkorn 4 Tdr. 2 Skpr. 1 Fdkr. ¼ Alb. Ejendomsskyld 38,000 Kr. Brandassurance for Bygningerne c. 14,000 Kr. Areal 51½ Td. Ld., deraf Ager 50½, Have og Gaardsplads 1. Agermarken drives i en 5 Marksdrift: Havre, Roer, Havre og 2aars Græs. Jordens Bonitet er god Ler-

muld. Der holdes 12 Køer, 26 Stkr. Ungkvæg og Kalve og 2 Tyre af Korthornsrace, 4 Heste, 2 Plage og 4 Faar. Sidste Aar solgtes c. 50 Fedesvin.

Vester Hornshøj ligger tæt N. for Vejen fra Holstebro til Majgaard Mølle, frit og smukt i en køn og frugtbar Egn. Den har i sin Tid været Fæste under Asumgaard. Senere tilhørte den Christian Holst og efter ham Julius Hornshøj, som 1910 solgte til Christian Frølund, af hvem den nuv. Ejer har købt.

Bygningerne er alle af Grundmur. Den teglhængte Hovedb. er opført 1913 i den



Vester Hornshøj.

n Side af Gaardspladsen, Kostalden stammer fra 1905, medens de øvrige Avlsb. er noget ældre, men gode og velholdte. Petroleumsmotor er installeret.

Alterstagerne i Mejrup (skreves 1340 »Mæthorp«) Kirke er skænkede af Peder Jepsen i Hornshøj.

**Borbjerggaard**, Borbjerg Sogn. Postforb. og St.: Holstebro, hvortil c. 11 Km. Ejer: *Henrik Lund Jensen Have*, som overtog Gaarden i 1908, er født paa Ejenommen 30. Oktbr. 1881 og gift med *Mette Marie Christine Jensen Damgaard*, født paa Sdr. Damgaard 12. Oktbr. 1884.

Matr.-Nr. 3a m. fl. af Borbjerg. Hartkorn 6 Tdr. 2 Skpr.  $\frac{1}{2}$  Alb. Ejendoms-skyld 34,000 Kr. Brandassurance for Bygningerne c. 20,000 Kr. Areal 153 Tdr. Ld., deraf Ager 75, Eng 5, Mose 3, Hede 63, Græsningsjord 6, Have og Gaardsplads 1. Agermarken drives i en 7 Marksdrift: Havre, Rug, Blandsæd, Roer, Havre og 2aars Græs. Jordens Bonitet er ret letmuldet. Der holdes 16 Køer og 20 Stkr. Ungkvæg og Kalve af jysk sortbroget Race, 5 Heste, 5 Plage og Føl samt 8 Faar. Sidste Aar solgtes c. 60 Fedesvin.

Borbjerggaard ligger højt og smukt ved Vejen fra Borbjerg Kirke til Trabjerg med vid Udsigt mod V. og N. Det omliggende Terræn er stærkt kuperet.

Bygningerne er af Grundmur med Tage af Rør og Straa, opførte c. 1890. Hovedb. ligger mod S. De faste Maskiner drives ved Vindmotor. — Saavel i Heste- som i Kvægbesætningen findes flere præmierede Avlsdyr.

I den s. Side af Gaardens Mark findes to Kæmpehøje, som paa Nationalmusæets Foranstaltning er fredet.

**Store Hedegaard**, Borbjerg Sogn. Postforb. og St.: Holstebro, hvortil c. 11 Km. Tlf. 3 over Borbjerg Central. Ejer: *Peder Pedersen Hedegaard*, som overtog Gaarden i 1881, er født i Borbjerg Sogn 12. Jan. 1853.

Matr.-Nr. 11a m. fl. af Borbjerg mellemste Del. Hartkorn 7 Tdr. 5 Skpr. 2 Fdkr.  $\frac{1}{2}$  Alb. Ejendomsskyld 34,000 Kr. Brandassurance for Bygningerne c. 16,000 Kr. Areal 154 Tdr. Ld., deraf Ager 72, Eng 10, Plantage 2, Hede 54, Græsningsjord 15, Have og Gaardsplads 1. Agermarken drives i en 9 Marksdrift:  $\frac{1}{2}$  Havre  $\frac{1}{2}$  Brak,  $\frac{1}{2}$  Roer  $\frac{1}{2}$  Vintersæd, Havre, 1aars Græs, Rug, Roer, Havre og 2aars Græs. Jordens Bonitet er noget letmuldet. Der holdes 16 Køer



og 26 Stkr. Ungkvæg og Kalve af blandet Race, 5 Heste og 16 Faar. Sidste Aar solgtes c. 40 Fedesvin.

Store Hedegaard tilhørte i sin Tid Søren Hedegaard og derefter Poul Hedegaard; senere ejedes den af Christian Holst, af hvem den nuv. Ejer har købt.

Gaarden ligger i et noget kuperet Terræn ved Vejen fra Borbjerg Kirke ud til Viborg Landevej og er opført 1895 helt af Grundmur med Tage af Rør og Straa. Tid-



Store Hedegaard.

ligere havde Gaarden sin Plads længere mod S. Hovedb. ligger nu i den s. Side af Gaardspladsen.

Paa Gaardens Hede findes en Del Kæmpehøje, som nu er fredlyste.

**Sønder Damgaard**, Borbjerg Sogn. Postforb. og St.: Holstebro, hvortil c. 10 Km. Tlf. 2 over Borbjerg Central. Ejer: *Jens Jensen*, som overtog Gaarden i 1909, er født paa Ejendommen 8. Febr. 1882.

Matr.-Nr. 9 m. fl. af Borbjerg mellemste Del. Hartkorn 4 Tdr. 5 Skpr. 1 Alb. Ejendomsskyld 29,000 Kr. Brandassurance for Bygningerne c. 16,000 Kr. Areal 70 Tdr. Ld., deraf Ager 64, Eng 3, Kær  $1\frac{1}{2}$ , Have og Gaardsplads  $1\frac{1}{2}$ . Af Agermarken drives 45 Tdr. Ld. i en 9 Marksdrift: Havre, Roer, Byg, Rug, Bland-sæd, Roer, Havre og 2aars Græs. Jordens Bonitet er lermuldet. Der holdes 18 Køer. 30 Stkr. Ungkvæg og Kalve og 2 Tyre af blandet Race, 5 Heste, 3 Plage og Føl samt 2 Faar. Sidste Aar solgtes c. 50 Fedesvin.

Sønder Damgaard, som ligger ved Vejen fra Borbjerg Kirke ud til Viborg Landevej, er helt af Grundmur med Straatage. Hovedb., som ligger mod N., er opført 1868, Avlsb. 1878—99. Petroleumsmotor er installeret. — Markernes Overflade er noget kuperet.

**Johanneshaab**, Borbjerg Sogn. Postforb. og St.: Holstebro, hvortil c. 9 Km. Ejer: *Peder Christian Jensen*, som overtog Gaarden i 1907, er født paa Naa i Borbjerg Sogn 6. Aug. 1877 og gift med *Johanne Emilie Larsen*, født paa Ejendommen 16. Juni 1881.

Matr.-Nr. 18a af Borbjerg mellemste Del. Hartkorn 3 Tdr. 2 Skpr. Ejendomsskyld 40,000 Kr. Brandassurance for Bygningerne 17,985 Kr. Areal 72 Tdr. Ld., deraf Ager 60 $\frac{3}{4}$ , Mose 4, Græsningsjord 6, Have og Gaardsplads  $1\frac{1}{4}$ . Agermarken drives uden noget egentlig fast Sædskifte. Jordens Bonitet er lermuldet. Der holdes 16 Køer, 20 Stkr. Ungkvæg og Kalve og 2 Tyre af blandet Race, 4 Heste, 2 Plage og 2 Faar. Sidste Aar solgtes c. 60 Fedesvin.

Johanneshaab (i Amtsstuens Bøger kaldet »Risomhus«) ligger højt og kønt med vid Udsigt navnlig mod S. og SØ. ved Vejen fra Borbjerg Kirke ud til Viborg Landevej.

Bygningerne er opførte 1905 efter Brand og er alie af Grundmur. Hovedb. har Cementstenstag, Avlsb. Paptage. Elektrisk Lys og Kraft agtes i en nær Fremtid indlagt fra Værket i Holstebro.

**Thorsdal**, Borbjerg Sogn. Postforb. og St.: Holstebro, hvortil c. 10 Km. Ejer: *Poul Chr. Poulsen*, som overtog Gaarden i 1901, er født paa Ejendommen 20. Marts 1873 og gift med *Ane Kirstine Nielsen*, født i Store Voldby 7. Juni 1874.

Matr.-Nr. 13a m. fl. af Nørre Hvam. Hartkorn 5 Tdr. 2 Fdkr. 2½ Alb. Ejendomsskyld 30,000 Kr. Brandassurance for Bygningerne c. 14,000 Kr. Areal 65 Tdr. Ld., deraf Ager 62, Eng 1, Mose ½, Krat ¼, Have og Gaardsplads 1¼. Af Agermarken drives 34 Tdr. Ld. i en 7 Marksdrift: Blandsæd, Vintersæd, Roer, Byg, Havre og 2aars Græs, og 28 Tdr. Ld. i en anden 7 Marksdrift: Roer, Havre, 1aars Græs, Kartoffler, Blandsæd, Havre og 1aars Græs. Jordens Bonitet er noget letmuldet. Der holdes 15 Køer, 15 Stkr. Ungkvæg og Kalve og 1 Tyr af blandet Race, 5 Heste, 1 Plag og 3 Faar. Sidste Aar solgtes c. 65 Fedesvin.

Thorsdal skal gennem mange Generationer være gaaet i Arv i samme Slægt. Den nuv. Ejers Fader, Anders Poulsen, overtog den efter sin Svigerfader, Laust Christensen.

Gaarden ligger tæt N. for Vejen fra Borbjerg Kirke ud til Skive Landevej og er



Thorsdal.

helt af Grundmur med Tage af Straa og Pap. Hovedb. ligger mod S. Husmølle er opstillet.

I Hestebesætningen findes flere præmierede Avlsdyr.

**Nørregaard**, Borbjerg Sogn. Postforb. og St.: Holstebro, hvortil c. 10 Km. Ejer: *Jens Jensen*, som overtog Gaarden i 1875, er født paa Ejendommen 6. Aug. 1849 og gift med *Ingeborg Pedersen*, født 17. Juni 1856.

Matr.-Nr. 10a af Nørre Hvam. Hartkorn 4 Tdr. 7 Skpr. 1 Fdkr. 2¼ Alb. Ejendomsskyld 29,000 Kr. Brandassurance for Bygningerne 14,746 Kr. Areal 76 Tdr. Ld., deraf Ager 65½, Eng 3, Mose ½, Plantage 6, Have og Gaardsplads 1. Agermarken drives i en 6 Marksdrift: Havre, Rug, Roer, Havre og 2aars Græs. Jordens Bonitet er dels lermuldet, dels af noget lettere Beskaffenhed. Der holdes 14 Køer, 19 Stkr. Ungkvæg og Kalve og 1 Tyr af blandet Race, 4 Heste, 1 Plag og 8 Faar. Sidste Aar solgtes c. 40 Fedesvin.

Nørregaard er Hovedparcellen af den nuv. Ejers Fædrengaard, som hans Fader i Begyndelsen af 1870erne delte mellem sine Sønner.

Den ligger c. 1 Km. N. for Vejen fra Borbjerg Kirke ud til Skive Landevej. Bygningerne er af Grundmur med Straatage. Hovedb. og to af Avlsb. er opført 1881, Køstalden 1911; denne sidste har murede Loftter.

**Krogslund**, Borbjerg Sogn. Postforb. og St.: Holstebro, hvortil c. 10 Km. Tlf. 12 over Borbjerg Central. Ejer: *Jens Pedersen Krog*, som overtog Gaarden i 1885, er født paa Ejendommen 4. Marts 1855 og gift med *Edith Marie Christensen*, født paa Bisgaard.

Matr.-Nr. 14a m. fl. af Nørre Hvam. Hartkorn 3 Tdr. 4 Skpr. 2 Fdkr. 1 Alb. Ejendomsskyld 28,000 Kr. Brandassurance for Bygningerne c. 18,000 Kr. Areal 44 Tdr. Ld., deraf Ager 43, Have og Gaardsplads 1. Agermarken drives i en



Krogslund.

9 Marksdrift: Havre, Roer, Blandsæd.  $\frac{1}{2}$  Staldfoder  $\frac{1}{2}$  Frøavl,  $\frac{1}{2}$  Rug  $\frac{1}{2}$  Hvede, Roer, Havre og 2aars Græs. Jordens Bonitet er lermuldet. Der holdes 16 Køer, 20 Stkr. Ungkvæg og Kalve og 1 Tyr af blandet Race, 4 Heste og 1 Plag. Sidste Aar solgtes c. 40 Fedesvin.

Krogslund ligger tæt S. for Vejen, som fører fra Skive Landevej ind til Borgbjerg (skreves 1340 »Borthbiergh«, 1443 »Bordberræ« og 1461 »Bordberg«) Kirke. Den nuv. Ejer, hvem en Naboejendom paa 47 Tdr. Ld. ogsaa tilhører, har arvet Krogslund efter sin Fader, Peder Pedersen, som 1852 havde købt den af Lars Jacobsen.

Bygningerne er af Grundmur. Hovedb., der er tækket med Cementsten, er opført i den n. Side af Gaardspladsen 1904, samme Aar som den v. Længe blev bygget, medens den ø. Længe skriver sig fra 1907 og Laden fra 1889. Avlsb. har Straatage. Petroleumsmotor er installeret.

I Hestebesætningen findes flere præmierede Avlsdyr.

**Vester Hvamgaard**, Borgbjerg Sogn. Postforb. og St.: Holstebro, hvortil c. 10 Km. Ejer: *Niels Johannes Lebech*, som overtog Gaarden i 1904, er født



Vester Hvamgaard.

paa Ejendommen 27. Marts 1878 og gift med *Anna Laursen*, født i Ikast 25. Jan. 1888.

Matr.-Nr. 11a m. fl. af Nørre Hvam. Hartkorn 3 Tdr. 7 Skpr. 2 Fdkr.  $2\frac{3}{4}$  Alb.

Ejendomsskyld 29,000 Kr. Brandassurance for Bygningerne c. 12,000 Kr. Areal 60 Tdr. Ld., deraf Ager 56, Eng 3, Have og Gaardsplads 1. Agermarken drives i en 5 Marksdrift:  $\frac{1}{2}$  Rug  $\frac{1}{2}$  Blandsæd efter Halvbrak, Roer, Havre og  $1\frac{1}{2}$  aars Græs. Jordens Bonitet er lermuldet. Der holdes 16 Køer, 20 Stkr. Ungkvæg og Kalve og 2 Tyre af Korthornsrace, 5 Heste, 2 Plage og 7 Faar. Sidste Aar solgtes c. 30 Fedesvin.

Vester Hvamgaard ligger i den ø. Side af af sine ret jævne Jorder tæt N. for Vejen, der fører fra Skive Landevej til Borbjerg Kirke. Den nuv. Ejer har arvet Gaarden efter sin Fader, Jens Sinius Lebech (død 1897), der havde den efter sin Svigerfader, Jens Mikkelsen.

Bygningerne er af Grundmur med Straatage. Den v. Længe er opført 1902, de andre Bygninger er ældre. Hovedb. ligger mod N.

I Kong Valdemars Jordebog nævnes bl. a. Kongens Gods i »Hvammæ«, og Kong Erik Glipping gav Gods i Hvam til Ribe Domkirke for sin Faders Sjælemesse.

**Abildholt**, Borbjerg Sogn. Postforb. og St.: Holstebro, hvortil c. 18 Km. Ejer: *Johan Carl Sørensen*, som overtog Gaarden i 1912, er født i Snebjerg 3. Oktbr. 1869.

Matr.-Nr. 18a m. fl. af Borbjerg ø. Del. Hartkorn 4 Tdr. 4 Skpr.  $2\frac{1}{2}$  Alb.



Abildholt.

Ejendomsskyld 44,000 Kr. Brandassurance for Bygningerne c. 27,000 Kr. Areal 300 Tdr. Ld., deraf Ager 150, Eng 50, Hede  $98\frac{1}{2}$ , Have og Gaardsplads  $1\frac{1}{2}$ . Agermarken drives i en 7 Marksdrift uden egentlig fast Sædkifte. Jordens Bonitet er noget sandmuldet. Der holdes 30 Køer, 38 Stkr. Ungkvæg og Kalve og 2 Tyre af Korthornsrace, 10 Heste, 6 Plage og Føl samt 3 Faar. Sidste Aar solgtes c. 50 Fedesvin.

Abildholt er en gammel Hovedgaard. Den ejedes en Gang af Jakob Rostrup til Lergrav, som blev henrettet 1594. Senere tilhørte Gaarden gennem c. 200 Aar Slægten Abildholt, indtil Jesper Abildholt 1904 solgte den til Johannes Christensen, der 1911 solgte til P. S. Frederiksen Gasseholm, af hvem den nuv. Ejer Aaret efter købte.

Den anselige Gaard ligger ved den sø. Grænse af Borbjerg Sogn, c. 6 Km. SØ. for Viborg Landevej. Bygningerne er alle af Grundmur. Hovedb., der er opført 1885 i den n. Side af Gaardspladsen, har ligesom Laden Tegltag, medens Staldlængerne er paptækkede. Avlsb. er forsynede med Trimpel. De faste Maskiner drives ved Benzinmotor.

Jorderne falder i tre Afdelinger mod SV. og Ø. Deres Overflade er jævn og god, og paa de vidtstrakte Arealer findes en stor Vildtbestand med fortrinlig Jagt.

**Øster Bisgaard**, Borbjerg Sogn. Postforb. og St.: Holstebro, hvortil c. 10 Km. Ejer: *Jens Christensen Bjerre*, som overtog Gaarden i 1898, er født i Naur 22. Febr. 1874 og gift med *Ane Marie Bjerre*, født i Vejrum 19. Juli 1873.

Matr.-Nr. 7a af Nørre og Sønder Hvam. Hartkorn 3 Tdr. 1 Skp. 1 Fdkr.  $\frac{1}{2}$  Alb. Ejendomsskyld 28,000 Kr. Brandassurance for Bygningerne c. 17,000 Kr.

Areal 72½ Td. Ld., deraf Ager 65½, Græsningsjord 6, Have og Gaardsplads 1. Af Agermarken drives 35½ Td. Ld. i en 5 Marksdrift: Hvede, Roer, Havre og 2aars Græs, Resten i en 4 Marksdrift: Rug, Roer, Havre og 1aars Græs. Jordens Bonitet er lermuldet. Der holdes 20 Køer, 26 Stkr. Ungkvæg og Kalve og 1 Tyr af blandet Race, 5 Heste, 3 Plage og Føl samt 2 Faar. Sidste Aar solgtes c. 80 Fedesvin.

Øster Bisgaard solgtes 1882 af Jens Offergaard til den nuv. Ejers Fader, Christian Berthelsen Bjerre. Den ligger højt og kønt paa sine noget bølgefornede Jorder tæt S. for Vejen fra Borbjerg Kirke ud til Skive Landevej.



Øster Bisgaard.

Bygningerne er alle af Grundmur. Den stentækkede Hovedb. er opført 1914 i den n. Side af Gaardspladsen; Avlsb. stammer fra 1880erne og 90erne og har Straatage. De faste Maskiner drives ved Vindmotor.

**Bøgild**, Borbjerg Sogn. Postforb. og St.: Holstebro, hvortil c. 7 Km. Tlf. 3 over Mejrup Central. Ejer: *Jens Leebech*, som overtog Gaarden i 1884, er født i Borbjerg Sogn 23. April 1859.

Matr.-Nr. 2a af Bøgild. Hartkorn 2 Tdr. 7 Skpr. 1 Fdkr. ½ Alb. Ejendoms-skyld 31,000 Kr. Brandassurance for Bygningerne 17,200 Kr. Areal 80 Tdr. Ld., deraf Ager 79, Have og Gaardsplads 1. Af Agermarken drives 40 Tdr. Ld. i en 6 Marksdrift: Vintersæd efter Halvbrak, Roer, Havre og 2½aars Græs; 39 Tdr. Ld. drives i en 5 Marksdrift: ½ Havre ½ Vintersæd, Roer, Blandsæd og 2aars Græs. Jordens Bonitet er lermuldet. Der holdes 16 Køer, 30 Stkr. Ungkvæg og Kalve og 1 Tyr af jysk sortbroget Race, 5 Heste, 2 Plage og 8 Faar. Sidste Aar solgtes c. 40 Fedesvin.

Bøgild ligger tæt Ø. for Holstebro-Skive Landevej, omtrent midt paa sine flade Jorder. Den er helt af Grundmur. Hovedb., der ligger mod N., er opført 1907 og tækket med Cementsten. Avlsb. har Straatage og stammer hovedsagelig fra 1880erne; dog er Kostalden bygget 1904 og forsynet med brandfri Lofter.

**Lille Haislund**, Borbjerg Sogn. Postforb. og St.: Holstebro, hvortil c. 9 Km. Ejer: *Andreas Jensen*, som overtog Gaarden i 1898, er født i Ryde Sogn 1. April 1872 og gift med *Edel Johanne Jensen*, født i Borbjerg 10. Decbr. 1875.

Matr.-Nr. 23a m. fl. af Borbjerg mellemste Del. Hartkorn 3 Tdr. 4 Skpr. 2½ Alb. Ejendomsskyld 37,000 Kr. Brandassurance for Bygningerne 20,200 Kr. Areal 68 Tdr. Ld., deraf Ager 67, Have og Gaardsplads 1. Af Agermarken drives 42 Tdr. Ld. i en 5 Marksdrift: ½ Havre ½ Rug, Roer, ½ Blandsæd ½ Havre og 2aars Græs, og 25 Tdr. Ld. i en 6 Marksdrift: Havre, Helbrak,

Vintersæd, Roer, Havre og 1aars Græs. Jordens Bonitet er Iermuldet. Der holdes 18 Køer, 30 Stkr. Ungkvæg og Kalve og 1 Tyr af blandet Race, 5 Heste, 2 Plage og 4 Faar. Sidste Aar solgtes c. 50 Fedesvin.



Lille Haislund.

Lille Haislund ligger tæt SØ. for Vejen fra Borbjerg til Viborg Landevej, omtrent midt paa sine let bølgeformede Jorder. I mange Aar tilhørte den Laust Mikkelsen, der 1891 solgte den til Christen Gregersen, af hvem den nuv. Ejer har købt.

Det er en anselig Gaard, hvis store, nye Bygninger alle er af Grundmur. Den stentækkede Hovedb. er opført i 1880erne i den ø. Side af Gaardspladsen. Avisb. er opførte 1908—14 og tækkede med Cementsten, Straa og Spaan. I Kostalden findes muret Loft. Benzinmotor er installeret.

Hestebesætningen har flere Gange hentet Præmier hjem fra Dyrskuerne.

**Kjærgaard**, Borbjerg Sogn. Postforb. og St.: Holstebro, hvortil c. 8 Km. Ejer: *Niels Christian Bendtsen*, som overtog Gaarden i 1903, er født i Ulfborg



Kjærgaard.

Sogn 21. Septbr. 1871 og gift med *Maren Kjærgaard*, født sammesteds 13. Juni 1873.

Matr.-Nr. 4a af Sønder Hvam. Hartkorn 4 Tdr. 1 Fdkr.  $\frac{3}{4}$  Alb. Ejendoms-

skyld 28,000 Kr. Brandassurance for Bygningerne 11,264 Kr. Areal 60 Tdr. Ld., deraf Ager 58, Eng 1, Have og Gaardsplads 1. Agermarken drives i en 7 Marksdrift: Rug efter Halvbrak, Blandsæd, Roer, Havre og 2aars Græs. Jordens Bonitet er lermuldet. Der holdes 14 Køer, 25 Stkr. Ungkvæg og Kalve og 1 Tyr af blandet Race, 5 Heste og 5 Faar. Sidste Aar solgtes c. 30 Fedesvin.

Kjærgaard ligger ved Vejen fra Sdr. Hvam til Majgaard, omgivet af sine noget bølgeformede Jorder. Den nuv. Ejer har købt Gaarden af Ole Olsen Ryde, der samme Aar havde købt af Niels Christian Christensen.

Bygningerne er af Grundmur med Straatage. Ældst er Hovedb., som ligger mod N. To af Avlsb. er opført 1881 og Kostalden 1910; denne sidste er forsynet med muret Loft.

**Hesselaa**, Borbjerg Sogn. Postforb. og St.: Holstebro, hvortil c. 14 Km. Tlf. 7 over Skave Central. Ejer: *Christen Christensen*, som overtog Gaarden i 1908, er født paa Ejendommen 8. Septbr. 1867 og gift med *Cecilie Frederiksen*, født i Bregning 12. Decbr. 1880.

Matr.-Nr. 1a m. fl. af Hesselaa. Hartkorn 4 Tdr. 5 Skpr.  $\frac{3}{4}$  Alb. Ejendoms-skyld 28,000 Kr. Brandassurance for Bygningerne c. 17,000 Kr. Areal 910 Tdr. Ld., deraf Ager 179, Eng 50, Mose 50, Plantage 30, Hede 600, Have og Gaards-



Hesselaa.

plads 1. Agermarken drives i en 6 Marksdrift: Rug, Roer, Blandsæd, Havre og 2aars Græs. Jordens Bonitet er sandmuldet. Der holdes 18 Køer, 30 Stkr. Ungkvæg og Kalve og 2 Tyre af jysk sortbroget Race, 5 Heste, 2 Plage og 14 Faar. Sidste Aar solgtes c. 40 Fedesvin.

Hesselaa skal i sin Tid have hørt under Kyndeseje Gods. Nu er den i tredje Generation i samme Slægts Eje. Gaarden ligger ved Vejen S. paa fra Skave. Nærmest Bygningerne ligger Agermarken, medens de store Hedearealer strækker sig længst mod S. Her er en ganske fortrinlig Jagt med Bestand af Harer, Høns og Urfugle.

Bygningerne er af Grundmur. Hovedb. er opført 1899 i den s. Side af Gaardspladsen og tækket med Spaan. Avlsb., af hvilke Kostalden er opført 1902, medens de andre er noget ældre, har Straatage. Vindmotor er opstillet til Drift af de faste Maskiner.

**Nygaard**, Borbjerg Sogn. Postforb. og St.: Holstebro, hvortil c. 10 Km. Ejer: *Søren Christian Sørensen*, som overtog Gaarden i 1902, er født i Borbjerg Sogn 22. April 1869 og gift med *Ane Marie Jensen*, født paa Ejendommen 12. Juni 1876.

Matr.-Nr. 10g m. fl. af Nr. Hvam. Hartkorn 3 Tdr. 1 Skp. 2 Fdkr.  $1\frac{3}{4}$  Alb. Ejendomsskyld 29,000 Kr. Brandassurance for Bygningerne c. 20,000 Kr. Areal 63 Tdr. Ld., deraf Ager 60, Eng 1, Mose 1, Have og Gaardsplads 1. Agermarken drives i en 6 Marksdrift: Rug efter Halvbrak, Roer, Blandsæd og  $2\frac{1}{2}$ aars Græs. Jordens Bonitet er dels lermuldet, dels letmuldet. Der holdes 9 Køer, 20 Stkr.

Ungkvæg og Kalve og 1 Tyr af blandet Race, 3 Heste, 2 Plage og 9 Faar. Sidste Aar solgtes c. 20 Fedesvin.

Nygaard er egentlig Halvparten af en større Gaard, som den nuv. Ejers Svigerfaders Fader delte mellem sine Sønner.

Den ligger c. 1 Km. N. for Vejen fra Borbjerg Kirke til Skive Landevej og er opført i Begyndelsen af 1870erne af Grundmur med Tage af Straa og Pap. Hovedb. ligger mod S. Vindmotor er opstillet.

**Strandby**, Handbjerg Sogn. Postforb. og St.: Handbjerg, hvortil c. 2 Km. Gaarden ligger c. 12 Km. fra Holstebro. Ejer: *Niels Chr. Mortensen*, som overtog Gaarden i 1885, er født i Ryde 23. Novbr. 1850 og gift med *Ane Cathrine Nielsen*, født sammesteds 23. Aug. 1862.

Matr. Nr. 5a m. fl. af Handbjerg. Hartkorn 5 Tdr. 6 Skpr. 1 Fdkr.  $\frac{3}{4}$  Alb. Ejendomsskyld 35,000 Kr. Brandassurance for Bygningerne 26,500 Kr. Areal 70 Tdr. Ld., deraf Ager 57, Eng 10, Græsningsjord 2, Have og Gaardsplads 1. Agermarken drives i en 8 Marksdrift: Havre,  $\frac{1}{2}$  Rug  $\frac{1}{2}$  Roer, Blandsæd, Havre, Havre og 3aars Græs. Jordens Bonitet er dels lermuldet, dels sandmuldet. Der holdes 12 Køer, 18 Stkr. Ungkvæg og Kalve og 1 Tyr af blandet Race, 4 Heste, 2 Plage og 8 Faar. Sidste Aar solgtes c. 20 Fedesvin.

Strandby ligger tæt Ø. for Vejen fra Handbjerg Station til Skive-Holstebro Landevej. Den nuv. Ejer har arvet den efter sin barnløse Farbroder, Gregers Storegaard. Hovedb. ligger mod N.; det er en ældre, teglhængt Bygning. Avlsb. har Cementstens- tage og i Staldene brandfri Lofter; de er alle opførte 1914 efter Brand.

Saavel i Heste- som i Kreaturbesætningen findes flere gode, præmierede Avlsdyr.

**Lindbjerg**, Handbjerg Sogn. Postforb. og St.: Handbjerg, hvortil c. 6 Km. Gaarden ligger c. 10 Km. fra Holstebro. Ejer: *Carl Jørgensen*, som overtog Gaarden i 1914, er født i Maabjerg 18. April 1882 og gift med *Birthe Marie Nielsen*, født i Vejrum 28. Aug. 1881.

Matr.-Nr. 6a af Handbjerg. Hartkorn 2 Tdr. 7 Skpr. 3 Fdkr.  $2\frac{1}{4}$  Alb. Ejendomsskyld 28,000 Kr. Brandassurance for Bygningerne c. 16,000 Kr. Areal 52 Tdr. Ld., deraf Ager  $49\frac{1}{2}$ , Eng  $1\frac{1}{2}$ , Have og Gaardsplads 1. Agermarken drives i en 5 Marksdrift: Havre,  $\frac{1}{2}$  Rug  $\frac{1}{2}$  Roer, Havre og 2aars Græs. Jordens Bonitet er lermuldet. Der holdes 7 Køer og 16 Stkr. Ungkvæg og Kalve af Korthornsrace, 4 Heste og 3 Faar.

Lindbjerg ligger et kort Stykke V. for Skive-Holstebro Landevej og skal være gammelt Selveje. Den nuv. Ejer har købt Gaarden af sin Broder, Jørgen Jørgensen, som 1908 havde arvet den efter sin Fader, Jens Jørgensen, der 1889 havde mageskiftet sig den til.

Bygningerne er grundmurede med Straatage. Hovedb. er opført i den n. Side af Gaardspladsen og er ligesom de fleste af Avlsb. ældre; Staldlængen er dog bygget 1906.

**Damgaard**, Handbjerg Sogn. Postforb. og St.: Handbjerg, hvortil c. 1 Km. Gaarden ligger c. 13 Km. fra Holstebro. Ejer: *J. V. Damgaard*, som overtog Gaarden i 1908, er født paa Ejendommen 20. Juli 1867 og gift med *Maren Strandby*, født i Strandby 22. Maj 1885.

Matr.-Nr. 7b m. fl. af Handbjerg. Hartkorn 5 Tdr. 1 Fdkr.  $1\frac{1}{4}$  Alb. Ejendomsskyld 35,000 Kr. Brandassurance for Bygningerne c. 16,000 Kr. Areal 57 Tdr. Ld., deraf Ager 48, Eng 8, Have og Gaardsplads 1. Agermarken drives i en 5 Marksdrift:  $\frac{1}{2}$  Havre  $\frac{1}{2}$  Vintersæd, Roer, Havre og 2aars Græs. Jordens Bonitet er god Lermuld. Der holdes 12 Køer, 28 Stkr. Ungkvæg og Kalve og 1 Tyr af Korthornsrace, 4 Heste, 3 Plage og Føl samt 4 Faar. Sidste Aar solgtes c. 25 Fedesvin.

Damgaard ligger ved Vejen fra Handbjerg Station til Skive-Holstebro Landevej og er helt af Grundmur med Straatage, opført 1865. Hovedb. ligger mod S., omgivet mod S. og Ø. af den kønne Have. Vindmotor er opstillet til Drift af de faste Maskiner.

Af Jorderne ligger de 37 Tdr. Ld. hjemme ved Gaarden, medens Resten er fraliggende i mindre Afstand mod V.



**Hjermhede**, Hjerm Sogn. Postforb. og St.: Hjerm, hvortil c.  $\frac{1}{2}$  Km. Gaarden ligger c. 9 Km. fra Holstebro. Ejer: *Andreas Jensen*, som overtog Gaarden i 1910, er født i Fausing 1. Febr. 1880.

Matr.-Nr. 1a m. fl. af Hjermhede. Hartkorn 5 Tdr. 2 Skpr. 2 Fdkr.  $1\frac{1}{2}$  Alb. Ejendomsskyld 30,000 Kr. Brandassurance for Bygningerne 13,460 Kr. Areal 44 Tdr. Ld., deraf Ager  $42\frac{1}{2}$ , Mose  $\frac{1}{2}$ , Have og Gaardsplads 1. Agermarken drives i en 6 Marksdrift: Havre, Hvede, Roer, Havre og 2aars Græs. Jordens Bonitet er god, kraftig Lermuld. Der holdes 2 Køer og 32 Stkr. Ungkvæg og Kalve af blandet Race og 3 Heste. Sidste Aar solgtes c. 20 Fedesvin.

Hjermhede skal være gammelt Selveje. Anders Haubo, som var barneført i Gaarden, og hvem den tilhørte gennem mange Aar, solgte den 1910 til Jens Andersen, af hvem den nuv. Ejer samme Aar købte.



Hjermhede.

Gaarden ligger c.  $\frac{1}{2}$  Km. NV. for Hjerm og er helt af Grundmur med Straatage. Alle Bygningerne er ældre. Hovedb. ligger mod S. Elektrisk Lys og Kraft er indlagt. — De jævne, gode Jorder omgiver Gaarden til alle Sider.

**Ytteborg**, Hjerm Sogn. Postforb. og St.: Hjerm, hvortil c.  $1\frac{1}{2}$  Km. Gaarden ligger c. 10 Km. fra Holstebro. Ejer: *J. Chr. Vistesén*, som overtog Gaarden i 1908, er født i Resen 14. Juli 1884.

Matr.-Nr. 2a m. fl. af Hjermhede. Hartkorn 5 Tdr. 6 Skpr. 2 Fdkr.  $2\frac{1}{2}$  Alb. Ejendomsskyld 31,000 Kr. Brandassurance for Bygningerne c. 13,000 Kr. Areal 50 Tdr. Ld., deraf Ager 49, Have og Gaardsplads 1. Agermarken drives i en 5 Marksdrift: Staldfoder,  $\frac{1}{2}$  Havre  $\frac{1}{2}$  Rug, Roer, Havre og 1aars Græs. Jordens Bonitet er god Lermuld paa Lerunderlag. Der holdes 10 Køer, 32 Stkr. Ungkvæg og Kalve og 1 Tyr af Korhornsrace, 4 Heste samt 3 Plage og Føl. Sidste Aar solgtes c. 50 Fedesvin.

Ytteborg skal være gammelt Selveje. Den kønne, velbyggede Gaard er opført 1896 ved Vejen fra Hjerm til Struer og er helt af Grundmur med Straatage. Hovedb. ligger mod N. Vindmotor er opstillet.

Jorderne ligger godt samlede omkring Gaarden over et jævnt Terræn.

**Niels Madsens Gaard** i Volstrup, Hjerm Sogn. Postforb. og St.: Hjerm, hvortil c. 2 Km. Gaarden ligger c. 9 Km. fra Holstebro. Ejer: *Niels Madsen*, som overtog Gaarden i 1903, er født paa Ejendommen 8. Oktbr. 1869.

Matr.-Nr. 22a m. fl. af Volstrup. Hartkorn 5 Tdr. 5 Skpr. 2 Fdkr.  $2\frac{1}{4}$  Alb. Ejendomsskyld 37,000 Kr. Brandassurance for Bygningerne c. 20,000 Kr. Areal  $47\frac{1}{2}$  Td. Ld., deraf Ager  $42\frac{1}{2}$ , Eng 1, Græsningsjord 2, Have og Gaardsplads 2. Agermarken drives i en 9 Marksdrift: Havre, Roer, Blandsæd, 2aars Græs, Rug, Roer, Havre og 1aars Græs. Jordens Bonitet er god, frugtbar Lermuld. Der

holdes 8 Køer og 24 Stkr. Ungkvæg og Kalve af blandet Race, 3 Heste og 3 Faar. Sidste Aar solgtes c. 30 Fedesvin.

Gaarden, som den nuv. Ejer har taget i Arv efter sin Fader, Christen Madsen, har i gammel Tid været Fæste under Hovedgaarden Volstrup. Den ligger tæt N. for Vejen fra Struer ud til Skive Landevej, omgivet af sine ret jævne Jorder.




Niels Madsens Gaard.

Den smukke Ejendom ligger i naturskønne Omgivelser, omgivet af sin store, kønne Have mod N. og V. Alle Bygningerne er af Grundmur. Hovedb. er opført 1913 i den n. Side af Gaardspladsen og er ligesom Sidelængerne, der er bygget 1909, tækket med Tegl. Den stråatækkede Lade stammer derimod fra 1850erne. Fra Vejrum Elektricitetsværk er indlagt Lys og Kraft.

**Volstrup Østergaard**, Hjerm Sogn. Postforb. og St.: Hjerm, hvortil c. 1½ Km. Gaarden ligger c. 9 Km. fra Holstebro. Ejer: *Jens Jensen Vium*, som overtog Gaarden i 1910, er født i Ryde Sogn 24. Marts 1882 og gift med *Agnes Laursen*, født paa Ejendommen 28. Juli 1890.

Matr.-Nr. 24a m. fl. af Volstrup. Hartkorn 4 Tdr. 6 Skpr. 2 Fdkr. 1¼ Alb. Ejendomsskyld 28,000 Kr. Brandassurance for Bygningerne c. 15,000 Kr. Areal 46¼ Td. Ld., deraf Ager 42½, Eng 1½, Mose 1¼, Have og Gaardsplads 1. Jordens Bonitet er overvejende god Lermuld. Der holdes 10 Køer, 18 Stkr. Ung-



Volstrup Østergaard.

kvæg og Kalve og 1 Tyr af Korthornsrace, 3 Heste, 3 Plage og Føl samt 3 Faar. Sidste Aar solgtes c. 30 Fedesvin.

Volstrup Østergaard ligger tæt N. for Vejen, der fra Skive-Holstebro Landevej fører til Struer. Den ligger temmelig højt, men dens Jorder er jævne, og mod N. er der den skønneste Udsigt over Venø Bugt.

I sin Tid tilhørte Gaarden Laurs Knudsen, og efter ham hans Søn, Peder Laursen (død 1907), hvis Enke 1910 skødede den til sin Svigersøn, den nuv. Ejer.

Bygningerne er af Grundmur med Straatage, opførte hovedsagelig i 1850erne. Hovedb. ligger mod S. Elektrisk Lys og Kraft er indlagt.

**P. Chr. Normanns Gaard** i Skættrup, Hjerm Sogn. Postforb. og St.: Hjerm, hvortil c. 2 Km. Gaarden ligger c. 11 Km. fra Holstebro. Ejer: *Peter Christian Normann*, som overtog Gaarden i 1897, er født paa Ejendommen 17. Juli 1875 og gift med *Caroline Christensen*, født paa Engsnap 3. Jan. 1872.


Matr.-Nr. 19a m. fl. af Skættrup. Hartkorn 4 Tdr. 1 Skp. 3 Fdkr. 2 Alb. Ejendomsskyld 28,000 Kr. Brandassurance for Bygningerne c. 15,000 Kr. Areal 48 Tdr. Ld., deraf Ager 38½, Eng 2, Mose ½, Græsningsjord 6, Have og Gaardsplads 1. Agermarken drives i en 5 Marksdrift: Hvede, ½ Roer ½ Staldfoder, Byg, Havre og 1aars Græs. Jordens Bonitet er lermuldet. Der holdes 10 Køer, 16 Stkr. Ungkvæg og Kalve og 1 Tyr af blandet Race, 4 Heste og 1 Plag. Sidste Aar solgtes c. 60 Fedesvin.

Gaarden ligger ved den gamle Skive-Lemvig Landevej og har i mere end 150 Aar været i samme Slægts Hænder. Beliggenheden er meget smuk med Udsigt over Venø Bugt.

Bygningerne er alle af Grundmur, væsentligst tækkede med Straa. Hovedb. ligger mod N. Elektrisk Lys og Kraft er indlagt.

I Svinebesætningen findes flere præmierede Avlsdyr.

**Nygaard**, Hjerm Sogn. Postforb. og St.: Hjerm, hvortil c. 2 Km. Gaarden ligger c. 10 Km. fra Holstebro. Ejer: *Hans Bech Hartvigsen*, som overtog Gaarden i 1905, er født i Flynder 10. Jan. 1876 og gift med *Maren Christensen*, født i Skadhede 6. April 1878.



Nygaard.

Matr.-Nr. 20a af Skættrup. Hartkorn 5 Tdr. 6 Skpr. 3 Fdkr. ¼ Alb. Ejendomsskyld 34,500 Kr. Brandassurance for Bygningerne 18,760 Kr. Areal 58½ Td. Ld., deraf Ager 53, Mose ½, Græsningsjord 4, Have og Gaardsplads 1. Agermarken drives i en 8 Marksdrift: Havre, Roer, Blandsæd, Hvede, Roer, Havre og 2aars Græs. Jordens Bonitet er lermuldet. Der holdes 10 Køer, 41 Stkr. Ungkvæg og Kalve og 1 Tyr af Korthorsrace, 4 Heste samt 4 Plage og Føl. Sidste Aar solgtes c. 60 Fedesvin.

Nygaard skal være gammelt Selveje. Den nuv. Ejer har købt den af Carl Østergaard, som tre Aar tidligere havde købt den af Henrik Nygaard, hvem den havde tilhørt i mange Aar.

Gaarden ligger tæt N. for Vejen fra Hjerm til Vinderup og er helt af Grundmur med Straatage, opført i 1870erne. Hovedb. ligger mod S., omgivet af den store, smukke Have, som rummer bl. a. henved 80 Frugttræer. Elektrisk Lys og Kraft er indlagt.

**Sle, Hjerm Sogn. Postforb. og St.:** Hjerm, hvortil c. 3 Km. Gaarden ligger c. 10 Km. fra Holstebro. Ejer: *Peder Pasgaard*, som overtog Gaarden i 1906, er født i Hygum 6. Juni 1882 og gift med *Kirsten Jensen Bjerg*, født sammesteds 17. Novbr. 1880.



Sle.

Matr.-Nr. 11a m. fl. af Hjerm n. Del. Hartkorn 5 Tdr. 1 Skp.  $\frac{1}{4}$  Alb. Ejendomsskyld 34,000 Kr. Brandassurance for Bygningerne 23,027 Kr. Areal 60 Tdr. Ld., deraf Ager 57, Eng  $\frac{1}{2}$ , Mose 1, Græsningsjord  $\frac{1}{2}$ , Have og Gaardsplads 1. Agermarken drives i en 5 Marksdrift:  $\frac{1}{2}$  Havre  $\frac{1}{2}$  Vintersæd, Roer, Havre og 2aars Græs. Jordens Bonitet er god Lermuld paa Lerunderlag. Der holdes 12 Køer. 27 Stkr. Ungkvæg og Kalve og 1 Tyr af blandet Race, 4 Heste, 1 Plag og 3 Faar. Sidste Aar solgtes c. 50 Fedesvin.

Sle har den nuv. Ejer købt af Anton Møller, som atter havde den fra Knud Sørensen. Den ligger kønt ved Vejen fra Handbjerg til Hjerm med smuk Udsigt mod N. over Venø Bugt.

Bygningerne er alle af Grundmur, opførte 1898 efter Ildsvaade. Hovedb. ligger mod S.; den er tækket med Cementsten, Avlsb. med Tegl. De faste Maskiner drives ved Petroleumsmotor. — Jorderne strækker sig mod N. over et jævnt og bekvemt Terræn.

**Cathrineborg, Hjerm Sogn. Postforb. og St.:** Hjerm, hvortil c. 1  $\frac{1}{2}$  Km. Gaarden ligger c. 10 Km. fra Holstebro. Ejer: *Frands Christian Pedersen Nør-*



Cathrineborg.

*gaard*, som overtog Gaarden i 1894, er født paa Ejendommen 5. Jan. 1863 og gift med *Jensine Kirstine Pedersen*, født paa Nygaard i Hjerm Sogn 9. Aug. 1869.

Matr.-Nr. 21 m. fl. af Hjerm n. Del. Hartkorn 5 Tdr. 1 Fdkr.  $2\frac{3}{4}$  Alb. Ejendomsskyld 36,000 Kr. Brandassurance for Bygningerne 25,760 Kr. Areal 48 Tdr. Ld., deraf Ager  $43\frac{1}{4}$ , Eng 1, Mose  $1\frac{1}{2}$ , Plantage  $\frac{1}{2}$ , Græsningsjord  $\frac{1}{4}$ , Have og Gaardsplads 1. Agermarken drives i en 9 Marksdrift: Havre, Roer, Blandsæd, 1aars Græs, Hvede, Roer, Havre og 2aars Græs. Jordens Bonitet er god, kraftig Lermuld. Der holdes 11 Køer og 25 Stkr. Ungkvæg og Kalve af blandet Race samt 4 Heste. Sidste Aar solgtes c. 40 Fedesvin.

Cathrineborg, der ligger ved Vejen fra Handbjerg Kirke til Hjerm, ejedes omkring Midten af forrige Aarhundrede af Peder Olesen (død 1879), hvis Enke 1894 overdrog den til deres Søn, den nuv. Ejer.

Bygningerne er af Grundmur. Den rørtækkede Hovedb. er opført 1890 i den n. Side af Gaardspladsen. To straatækkede Avlsb. stammer fra 1858, og den stentækkede Kostald og Svinestald er bygget 1914. Elektrisk Lys og Kraft er indlagt. — Jorderne, der gennemskæres af Sognevejen, ligger godt samlede omkring Gaarden.

**Christiansborg**, Hjerm Sogn. Postforb. og St.: Hjerm, hvortil c. 5 Minuters Gang. Ejer: *Thomas Christian Johansen*, som overtog Gaarden i Aug. 1905, er født i Ræhr Sogn i Thy 28. April 1853 og gift med *Christine Christensen*, født i Nørre Felding 28. Novbr. 1852.

Matr.-Nr. 4a m. fl. af Hjermhede. Hartkorn 3 Tdr. 7 Skpr. 3 Fdkr.  $\frac{1}{2}$  Alb. Ejendomsskyld 29,000 Kr. Brandassurance for Bygningerne 18,100 Kr. Areal 39 Tdr. Ld., deraf Ager 37, Have, Plantage og Gaardsplads 2. Agermarken drives uden fast Sædskifte. Jordens Bonitet er lermuldet. Der holdes 12 Køer, 18 Stkr. Ungkvæg og Kalve og 1 Tyr af Korhornsrace, 4 Heste, 1 Plag og 1 Faar. Sidste Aar solgtes c. 20 Fedesvin.

Christiansborg ligger tæt V. for Hjerm (skrevs 1321 »Hjarmæ«, 1340 »Hyarm« og 1373 »Hyærm«) umiddelbart ved Jernbanestation og i et smukt og frodigt Landskab. Dens Areal var tidligere betydeligt større end nu, men den rask fremblomstrende Stationsby er hovedsagelig opført paa Gaardens udstykkede Jorder.

Bygningerne er af Grundmur med Tegltag paa Hovedb., Straa- og Paptage paa Avlsb. Petroleumsmotor er installeret.

**Østergaard**, Hjerm Sogn. Postforb. og St.: Hjerm, hvortil c. 2 Km. Gaarden ligger c. 10 Km. fra Holstebro. Ejer: *Christen Pedersen*, som overtog Gaarden i 1900, er født paa Ejendommen 30. Juli 1873 og gift med *Laura Andrea Nielsen*, født paa Hastenborg 11. April 1867.

Matr.-Nr. 30a af Quium. Hartkorn 4 Tdr. 5 Skpr.  $1\frac{1}{4}$  Alb. Ejendomsskyld 34,000 Kr. Brandassurance for Bygningerne 21,500 Kr. Areal 54 Tdr. Ld., deraf Ager  $48\frac{1}{2}$ , Mose 4, Skov  $\frac{1}{2}$ , Have og Gaardsplads 1. Agermarken drives i en 9 Marksdrift: Havre, Hvede,  $\frac{1}{2}$  Rug  $\frac{1}{2}$  Roer, Roer, Blandsæd, Havre og 3aars Græs. Jordens Bonitet er lermuldet. Der holdes 13 Køer og 35 Stkr. Ungkvæg og Kalve af Korhornsrace, 4 Heste, 3 Plage og Føl samt 6 Faar. Sidste Aar solgtes c. 60 Fedesvin.

Østergaard (i Amtsstuens Bøger kaldet »Quium«) skal gennem c. 300 Aar være gaaet i Arv fra Fader til Søn i samme Slægt. Den ligger ved Vejen fra Hjerm By til Hvam Kro, omgivet af sine Jorder paa de tre Sider.

Bygningerne er alle af Grundmur, opførte i Tidsrummet 1870—98. Hovedb. har Skifertag, Avlsb. Rørtage.

Paa Gaarden opbevares to gamle Sølvmonter, som efterhaanden har tilhørt de seks sidste Ejere.

**Søndergaard**, Hjerm Sogn. Postforb. og St.: Hjerm, hvortil c. 2 Km. Gaarden ligger c. 10 Km. fra Holstebro. Ejer: *Jens Jensen Søndergaard*, som overtog Gaarden i 1904, er født paa Ejendommen 1. Novbr. 1878 og gift med *Julie Madsen*, født i Hjerm Sogn 3. Oktbr. 1880.

Matr.-Nr. 31a af Hjerm n. Del. Hartkorn 4 Tdr. 2 Fdkr.  $2\frac{3}{4}$  Alb. Ejendomsskyld 28,000 Kr. Brandassurance for Bygningerne 18,315 Kr. Areal  $51\frac{1}{4}$  Td. Ld., deraf Ager  $45\frac{1}{4}$ , Mose  $4\frac{1}{2}$ , Have og Gaardsplads 1. Af Agermarken drives  $30\frac{3}{4}$  Td. Ld. i en 5 Marksdrift:  $\frac{1}{2}$  Havre  $\frac{1}{2}$  Rug, Roer, Havre og 2aars Græs;

15 Tdr. Ld. drives i en 4 Marksdrift:  $\frac{1}{2}$  Havre  $\frac{1}{2}$  Rug, Roer, Havre og laars Græs. Jordens Bonitet er Lermuld paa Lerunderlag. Der holdes 10 Køer og 26 Stkr. Ungkvæg og Kalve af Korthornsrace, 4 Heste, 1 Plag og 4 Faar. Sidste Aar solgtes c. 40 Fedesvin.

Søndergaard ligger i den n. Side af sine jævne, gode Jorder ved Vejen fra Hjerm til Hvam Kro med vid Udsigt over den omliggende Egn, navnlig mod S. og V.

Bygningerne er alle af Grundmur. Den teglhængte Hovedb. er opført 1910 i den ø. Side af Gaardspladsen. Avlsb. er ældre, men velholdte, tækkede med Straa. Husmølle er opstillet.

**Aldershvile**, Hjerm Sogn. Postforb. og St.: Hjerm, hvortil c. 4 Km. Gaarden ligger c. 15 Km. fra Holstebro. Ejer: *Jens Bak Aldershvile*, som overtog Gaarden i 1914, er født paa Ejendommen 8. Marts 1872 og gift med *Ane Margrethe Laurberg*, født i Hasager 1. Juli 1868.

Matr.-Nr. 2a m. fl. af Volstrup. Hartkorn 5 Tdr. 4 Skpr. 1 Fdkr.  $\frac{3}{4}$  Alb. Ejendomsskyld 34,000 Kr. Brandassurance for Bygningerne c. 15,000 Kr. Areal 59 Tdr. Ld., deraf Ager 49 $\frac{1}{2}$ , Mose 5, Skov 1 $\frac{1}{2}$ , Forstrand 2, Have og Gaardsplads 1. Agermarken drives i en 8 Marksdrift: Havre, Rug, Byg, Roer, Havre og 3aars Græs. Jordens Bonitet er lermuldet. Der holdes 12 Køer, 12 Stkr. Ungkvæg og Kalve og 2 Tyre af blandet Race, 4 Heste, 1 Plag og 8 Faar. Sidste Aar solgtes c. 20 Fedesvin.

Aldershvile er oprettet paa Jorder, som for mange Aar tilbage er udskilt fra Hovedgaarden Volstrup. Den ligger overmaade smukt ved Vejen fra Vinderup til Volstrup, omgivet af Quistrup og Volstrup Skove og med Udsigt mod N. over den kønne Venø Bugt.

Bygningerne er af Grundmur med Straatage. Hovedb., der ligger mod S., er ældre, Avlsb. stammer fra 1845. — Jorderne omgiver Gaarden til alle Sider.

**Sønder Hjerm**, Hjerm Sogn. Postforb. og St.: Hjerm, hvortil c. 2 Km. Gaarden ligger c. 7 $\frac{1}{2}$  Km. fra Holstebro. Ejer: *Poul Christian Poulsen*, som overtog Gaarden i 1894, er født i Eorbjerg 10. Marts 1870 og gift med *Sophie Hummelose*, født paa Hummelose 10. Jan. 1886.



Sønder Hjerm.

Matr.-Nr. 11a m. fl. af Hjerm mellemste Del. Hartkorn 4 Tdr. 2 Fdkr. 2 $\frac{1}{2}$  Alb. Ejendomsskyld 31,000 Kr. Brandassurance for Bygningerne c. 19,000 Kr. Areal 66 Tdr. Ld., deraf Ager 64, Mose 1, Have og Gaardsplads 1. Agermarken drives i en 5 Marksdrift:  $\frac{1}{2}$  Havre  $\frac{1}{2}$  Rug, Roer, Havre og 2aars Græs. Jordens Bonitet er lermuldet. Der holdes 16 Køer og 32 Stkr. Ungkvæg og Kalve af Korthornsrace, 5 Heste, 2 Plage og 5 Faar. Sidste Aar solgtes c. 60 Fedesvin.

Sønder Hjerm ligger højt og kønt ved Vejen fra Hjerm Station ud til Skive-Holstebro Landevej med vid Udsigt over det omliggende Landskab. Den har i sin Tid

været Fæste under Ausumgaard. Senere tilhørte den Jens Madsen, af hvis Søn, Ole Madsen, den nuv. Ejer har købt.

Bygningerne er af Grundmur. Den teglhængte Hovedb. er opført 1910 i den s. Side af Gaardspladsen. Den v. Længe er bygget 1900, medens de andre Længer er ældre. Alle Avlsb. har Straatage. Vindmotor er opstillet. — Jorderne ligger udbredt mod N., Ø. og S. over et noget bølgeformet Terræn.

I Hestebesætningen findes flere præmierede Avlsdyr.

**Jegbjerg**, Hjerm Sogn. Postforb. og St.: Hjerm, hvortil c. 2 Km. Gaarden ligger c. 6 Km. fra Holstebro. Ejer: *Frederik Jensen*, som overtog Gaarden i 1889, er født i Hjerm Sogn 19. Juli 1853 og gift med *Karen Marie Pedersen*, født sammesteds 21. Decbr. 1855.

Matr.-Nr. 1a af Hjerm s. Del. Hartkorn 3 Tdr. 7 Skpr. 2¼ Alb. Ejendoms-skyld 32,000 Kr. Brandassurance for Bygningerne c. 17,000 Kr. Areal 70 Tdr. Ld., deraf Ager 68½, Have og Gaardsplads 1½. Agermarken drives i en 8 Marksdrift: Havre, Helbrak, Vintersæd, Roer, Havre og 3aars Græs. Jordens Bonitet er lerblandet. Der holdes 14 Køer, 32 Stkr. Ungkvæg og Kalve og 1 Tyr af blandet Race, 5 Heste, 1 Plag og 6 Faar. Sidste Aar solgtes c. 50 Fedesvin.

Jegbjerg ligger højt med vid Udsigt over Omegnen c. ½ Km. Ø. for den gamle Struer Landevej. Jorderne er stærkt kuperede, men ligger godt samlede omkring Gaarden. Den har i sin Tid været Fæste under Ausumgaard, men er nu forlængst frikøbt.

Alle Bygningerne er af Grundmur med Straatage, opførte gennem sidste Halvde: af forrige Aarh. Hovedb. ligger mod N. De faste Maskiner drives ved Vindmotor.

**Hummelse**, Hjerm Sogn. Postforb. og St.: Hjerm, hvortil c. 2 Km. Gaarden ligger c. 7½ Km. fra Holstebro. Ejer: *J. C. Christensen*, som overtog Gaarden i 1901, er født paa Ejendommen 20. Oktbr. 1852 og gift med *Maren Jensen*, født i Hanbjerg Sogn 27. Maj 1852.



Hummelse.

Matr.-Nr. 10a m. fl. af Hjerm mellemste Del. Hartkorn 6 Tdr. 1 Skp. 1¼ Alb. Ejendomsskyld 32,000 Kr. Brandassurance for Bygningerne c. 20,000 Kr. Areal 75 Tdr. Ld., deraf Ager 71, Eng 3, Have og Gaardsplads 1. Agermarken drives i en 9 Marksdrift: Havre, Helbrak, Vintersæd, Blandsæd, Roer, Havre og 3aars Græs. Jordens Bonitet er lermuldet. Der holdes 18 Køer, 26 Stkr. Ungkvæg og Kalve og 1 Tyr af blandet Race, 5 Heste, 1 Plag og 10 Faar. Sidste Aar solgtes c. 15 Fedesvin.

Hummelse, som den nuv. Ejer har taget i Arv efter sin Fader, Christian Pedersen, var i sin Tid Fæste under Ausumgaard, men er senere gaet fra Fader til Søn indenfor samme Slægt.

Bygningerne, der ligger højt med vid Udsigt over det omliggende Landskab, er alle af Grundmur med Straatage. Hovedb. er opført 1857 i den n. Side af Gaardspladsen, Avlsb. er bygget 1893. De faste Maskiner drives ved Vindmotor.

I Gaardens Hestebesætning findes flere præmierede Avlsdyr.

**Brasholm**, Ølby Sogn. Postforb. og St.: Struer, hvortil c. 4 Km. Tlf. 11 over Ølby Central. Gaarden ligger c. 15 Km. fra Holstebro. Ejer: *Frands Dahl*, som overtog Gaarden i 1903, er født i Ølby Sogn 13. Juli 1879 og gift med *Jensine Olsen*, født i Resen 13. Oktbr. 1876.

Matr.-Nr. 1a m. fl. af Ø. Ølby. Hartkorn 4 Tdr. 7 Skpr. 2 Fdkr. 2¼ Alb. Ejendomsskyld 33,000 Kr. Brandassurance for Bygningerne c. 20,000 Kr. Areal 74 Tdr. Ld., deraf Ager 73, Have og Gaardsplads 1. Agermarken drives i en 7 Marksdrift: Havre, Roer, Vintersæd, Blandsæd, Havre og 2aars Græs. Jordens Bonitet er lermuldet. Der holdes 12 Køer, 28 Stkr. Ungkvæg og Kalve og 1 Tyr af blandet Race, 4 Heste, 3 Plage og Føl samt 2 Faar. Sidste Aar solgtes c. 40 Fedesvin.

Brasholm ligger c. ½ Km. Ø. for Ølby Kirke, omgivet af sine jævne Jorder. Bygningerne er alle af Grundmur med Tegltag paa Hovedb., Straatage paa Avlsb. Hovedb. er opført 1900 i den n. Side af Gaardspladsen, og Kostalden er bygget 1906, samme Aar som den ø. Længe blev udvidet og restaureret; Laden er ældre. Til Drift af de faste Maskiner er installeret Petroleumsmotor.

**Ørgaard**, Ølby Sogn. Postforb. og St.: Struer, hvortil c. 3 Km. Gaarden ligger c. 15 Km. fra Holstebro. Ejer: *Søren Kjær Vestergaard*, som overtog Gaarden i 1903, er født i Nørre Nissum 19. Novbr. 1871 og gift med *Mariane Tipsmark*, født i Vejrum 5. April 1876.

Matr.-Nr. 3a m. fl. af Øster Ølby. Hartkorn 5 Tdr. 6 Skpr. 3 Fdkr. 2 Alb. Ejendomsskyld 32,000 Kr. Brandassurance for Bygningerne 20,500 Kr. Areal 78 Tdr. Ld., deraf Ager 67, Hede 10, Have og Gaardsplads 1. Agermarken drives i en 8 Marksdrift: Havre, Roer, Byg, Blandsæd, Rug og 3aars Græs. Jordens Bonitet er lermuldet. Der holdes 8 Køer, 12 Stkr. Ungkvæg og Kalve og 2 Tyre af blandet Race, 5 Heste, 2 Plage og Føl samt 4 Faar. Sidste Aar solgtes c. 50 Fedesvin.

Ørgaard ligger frit og kønt ved Vejen fra Ølby-Gimsing Sognevej til Struer-Holstebro Landevej. 1803 udflyttedes Gaarden fra Ø. Ølby, og fra da stammer alle Bygningerne med Undtagelse af Laden og Kostalden. Alt er af Grundmur med Straatage. Petroleumsmotor er installeret.

**Kokholm**, Ølby Sogn. Postforb. og St.: Struer, hvortil c. 4 Km. Gaarden ligger c. 15 Km. fra Holstebro. Ejer: *Johan Immanuel Jacobsen*, som overtog Gaarden i 1909, er født i Ryde Sogn 13. Jan. 1884 og gift med *Louise Kirstine Madsen*, født i Vandborg 1. Novbr. 1883.

Matr.-Nr. 8a m. fl. af Vester Ølby. Hartkorn 2 Tdr. 6 Skpr. 3 Fdkr. 1 Alb. Ejendomsskyld 28,000 Kr. Brandassurance for Bygningerne 15,646 Kr. Areal 50 Tdr. Ld., deraf Ager 47, Mose 2, Have og Gaardsplads 1. Agermarken drives i en 7 Marksdrift: Havre, Roer, Blandsæd, Rug, Havre og 2aars Græs. Jordens Bonitet er lermuldet. Der holdes 12 Køer, 20 Stkr. Ungkvæg og Kalve og 1 Tyr af jysk sortbroget Race, 4 Heste og 2 Plage. Sidste Aar solgtes c. 30 Fedesvin.

Kokholm ligger c. ½ Km. SV. for Ølby Kirke i et kønt og frodigt Landskab. Bygningerne er opførte i 1890'erne efter Ildsvaade og er af Grundmur med Tage af Rør og Pap. Hovedb. ligger mod S. De faste Maskiner drives ved Vindmotor.

**Dalgaard**, Ølby Sogn. Postforb. og St.: Struer, hvortil c. 4 Km. Gaarden ligger c. 15 Km. fra Holstebro. Ejer: *Niels Christian Dahl*, som overtog Gaarden i 1909, er født paa Ejendommen 24. Novbr. 1880 og gift med *Anna Zachariasen Dahl*, født i Fousing 13. Decbr. 1886.

Matr.-Nr. 10a m. fl. af Vester Ølby. Hartkorn 4 Tdr. 7 Skpr. 2 Fdkr. ½ Alb. Ejendomsskyld 31,500 Kr. Brandassurance for Bygningerne c. 24,000 Kr. Areal 99 Tdr. Ld., deraf Ager 94, Græsningsjord 4, Have og Gaardsplads 1. Agermarken drives uden egentlig fast Sædskifte. Jordens Bonitet er dels lerblandet, dels sandmuldet. Der holdes 17 Køer og 24 Stkr. Ungkvæg og Kalve af jysk sortbroget Race, 8 Heste, 2 Plage og 4 Faar. Sidste Aar solgtes c. 65 Fedesvin.



Dalgaard ligger i et noget kuperet Terræn c. 1 Km. V. for Ølby Kirke og er helt af Grundmur med Tegltag paa Hovedb., Straatage paa Avlsb. Hovedb. er opført 1909 og den v. Længe 1907, medens de øvrige Avlsb. er ældre. Husmølle er opstillet. I Hestebesætningen findes flere præmierede Avlsdyr.

**Foldgaard, Ølby Sogn.** Postforb. og St.: Struer, hvortil c.  $\frac{1}{2}$  Km. Gaarden ligger c. 15 Km. fra Holstebro. Ejer: *Jens Grud*, som overtog Gaarden i 1903, er født i Hvidbjerg Sogn 16. April 1872.

Matr.-Nr. 4a m. fl. af Øster Ølby. Hartkorn 4 Tdr. 1 Skp. 1 Fdkr. 1 Alb. Ejendomsskyld 33,000 Kr. Brandassurance for Bygningerne c. 20,000 Kr. Areal 51 Tdr. Ld., deraf Ager 39, Eng 6, Græsningsjord 5, Have og Gaardsplads 1. Agermarken drives i en 6 Marksdrift uden egentlig fast Sædskifte. Jordens Bonitet er nærmest noget letmuldet. Der holdes 1 Ko, 5 Heste og 2 Faar. Sidste Aar solgtes c. 5 Fedesvin. Al Avlen sælges, hvorfor Kvægbesætningen er saa forsvindende lille.

Foldgaard solgtes 1882 af Andreas Jensen til Laust Primdahl, der ti Aar senere solgte til Niels Madsen, af hvem den nuv. Ejer har købt.

Gaardens Beliggenhed ved Ølbyvejen tæt uden for Struer og med henrivende Ud-



Foldgaard.

sigt over den skønne Venø Bugt er meget fordelagtig. Terrænet omkring Gaarden er ret højtliggende, men jævnt.

Bygningerne er alle af Grundmur med Rørtage, idet der hører et godt Rørskær til Ejendommen. Hovedb. ligger mod N., omgivet af en køn og velplejet Have, opført i 1860'erne. Laden stammer fra 1874 og de andre Avlsb. fra 1890'erne. Paa Gaarden er opstillet baade Petroleumsmotor og Vindmotor, da der drives et betydeligt Hakkelse-skæreri og en stor Fourageforretning. Desuden drives et meget betydeligt Hønseri med Salg af Rugeæg og Avlsdyr.

**Sønder Ølbygaard, Ølby Sogn.** Postforb. og St.: Struer, hvortil c. 4 Km. Gaarden ligger c. 15 Km. fra Holstebro. Ejer: *Søren Jensen*, som overtog Gaarden i 1900, er født i Humlum Sogn 4. Maj 1875 og gift med *Johanne Kirstine Jensen Dahl*, født i Ølby 27. Febr. 1876.

Matr.-Nr. 3d m. fl. af Vester Ølby. Hartkorn 4 Tdr. 5 Skpr. 1 Fdkr.  $\frac{1}{4}$  Alb. Ejendomsskyld 32,000 Kr. Brandassurance for Bygningerne c. 16,000 Kr. Areal 42 Tdr. Ld., deraf Ager 41, Have og Gaardsplads 1. Agermarken drives i en 6 Marksdrift: Havre, Roer, Blandsæd, Rug og 2aars Græs. Jordens Bonitet er letmuldet. Der holdes 9 Køer, 16 Stkr. Ungkvæg og Kalve og 2 Tyre af blandet Race, 4 Heste og 1 Plag. Sidste Aar solgtes c. 50 Fedesvin.

Sønder Ølbygaard ligger c.  $\frac{1}{2}$  Km. V. for Ølby Kirke, omgivet af sine flade og bekvemme Jorder. Bygningerne er af Grundmur, tækkede med Rør og Pap. Hovedb. ligger mod N. Den s. Længe er opført 1914, de øvrige Bygninger 1883. Vindmotor er opstillet.

**Mølbjerg**, Ølby Sogn. Postforb. og St.: Struer, hvortil c. 6 Km. Gaarden ligger c. 15 Km. fra Holstebro. Ejer: *Bendt Knudsen*, som overtog Gaarden i 1910, er født i Humlum 24. Juni 1869 og gift med *Ane Dorthea Jensen*, født i Resen 25. Marts 1880.

Matr.-Nr. 11a m. fl. af Ølby v. Del. Hartkorn 3 Tdr. 5 Skpr. 2 Fdkr.  $\frac{1}{4}$  Alb. Ejendomsskyld 28,000 Kr. Brandassurance for Bygningerne c. 23,000 Kr. Areal 111 Tdr. Ld., deraf Ager 62, Eng 15, Plantage 4, Hede 9, Græsningsjord 20, Have og Gaardsplads 1. Agermarken drives i en 5 Marksdrift:  $\frac{1}{2}$  Havre  $\frac{1}{2}$  Rug, Roer, Havre og 2aars Græs. Jordens Bonitet er i en mindre Del af Arealet Lermuld, i Resten Sandmuld. Der holdes 14 Køer, 32 Stkr. Ungkvæg og Kalve og 1 Tyr af blandet Race, 5 Heste, 1 Plag og 12 Faar. Sidste Aar solgtes c. 60 Fedesvin.

Mølbjerg ligger meget smukt tæt V. for Vejen mellem Fousing og Resen i et kønt Dalstrøg, omgivet af høje Lyngbakker og frodige Agre. Den nuv. Ejer har købt Gaarden af Ingvard Knudsen, som selv 1903 havde købt den af Jens Chr. Mølbjerg. Bygningerne er alle af Grundmur. Den straatækkede Hovedb. er ældre; den ligger i



Mølbjerg.

den s. Side af Gaardspladsen. Avlsb., der har Paptage, er alle opførte efter Brand 1910. Husmølle er opstillet.

Paa Mølbjerg Mark findes 3 Kæmpehøje, som nu er fredlyste af Staten.

**Kjærgaard Møllegaard**, Ølby Sogn. Postforb. og St.: Struer, hvortil c. 6 Km. Gaarden ligger c. 16 Km. fra Holstebro. Ejer: *Niels Simonsen*, som overtog Gaarden i 1909, er født i Asp 6. Febr. 1877 og gift med *Mariane Pedersen*, født paa Skrædergaard i Asp 21. Oktbr. 1878.

Matr.-Nr. 11b m. fl. af Ølby v. Del. Hartkorn 4 Tdr. 2 Fdkr.  $1\frac{1}{4}$  Alb. Ejendomsskyld 30,000 Kr. Brandassurance for Bygningerne 18,800 Kr. Areal 108 Tdr. Ld., deraf Ager 67, Eng 14, Hede 26, Have og Gaardsplads 1. Agermarken drives i en 6 Marksdrift: Havre, Rug, Roer, Havre og 2aars Græs. Jordens Bonitet er lermuldet. Der holdes 16 Køer, 32 Stkr. Ungkvæg og Kalve og 1 Tyr af blandet Race, 4 Heste, 1 Plag og 4 Faar. Sidste Aar solgtes c. 40 Fedesvin.

Kjærgaard Møllegaard ligger ved Vejen fra Holstebro til Oddesund, omgivet af sine flade Jorder; V. for Agermarken har Engen og Heden Plads.

1898 flyttedes Gaarden fra Kjærgaards Mølle til sin nuv. Plads, og fra da stammer de nustaaende Bygninger. Hovedb., der ligger mod N., har Cementstenstag, Avlsb. Straatage. Vindmotor er opstillet.

Paa Gaardens Mark findes 5 fredlyste Kæmpehøje.

**Ølby Præstegaard**, Ølby Sogn. Postforb. og St.: Struer, hvortil c. 6 Km. Gaarden ligger c. 15 Km. fra Holstebro. Nuv. Beneficiarius: Pastor *Juel Estrup*, som tiltraadte Embedet i 1911, er født i Svendstrup ved Aalborg 5. Septbr. 1861 og gift med *Ingeborg Larsen*, født i København 18. Decbr. 1869. Avlingen er

siden 1911 bortforpagtet til *Søren Jensen*, der tilliger er Ejer af Sdr. Ølbygaard, og bestyres af *Jens Sørensen*.

Matr.-Nr. 1a m. fl. af V. Ølby. Hartkorn 4 Tdr. 4 Skpr. 2 Fdkr.  $\frac{1}{4}$  Alb. Ejendomsskyld 32,000 Kr. Brandassurance for Bygningerne c. 24,000 Kr. Areal 140 Tdr. Ld., deraf Ager 62, Eng 3, Mose 2, Plantage 40, Hede 30, Have og Gaardsplads 3. Agermarken drives i en 6 Marksdrift: Havre, Roer, Byg, Havre, Havre og 2aars Græs. Jordens Bonitet er lermuldet. Der holdes 10 Køer, 28 Stkr. Ungkvæg og Kalve og 1 Tyr af blandet Race, 5 Heste, 2 Plage og 7 Faar. Sidste Aar solgtes c. 150 Polte.

Ølby Præstegaard ligger ved Vejen mellem Struer og Fousing, omgivet af 80 Tdr. Ld. af sine Jorder; Resten, Heden og Plantagen, er fraliggende c. 6 Km. mod SV. Bygningerne er opførte af Grundmur 1902 efter Ildsvaade af den nuv. Pastors Formand, Provst Thomas Møller, der var meget interesseret i Landvæsenet og bl. a. har plantet alt, hvad der findes paa Gaardens Grund. Hovedb. ligger i den ø. Side af Gaardspladsen, omgivet af en stor, smuk Have, der er smagfuldt anlagt over en Skraaning



Ølby Præstegaard.

og gennemskæres af et smukt, lille Bækløb. I det hele taget er Præstegaardens Omgivelser overordentlig venlige og tiltalende.

Præsten Jens Poscolan og Sognemændene skænkede 1695 Ølby Kirke sine Alterstager. Tæt ved Kirken nævnes 1638 »Sct. Nicolai Kilde«, der besøgte af Egnens Syge og Værkbrudne, som søgte Lægedom i dens hellige Vande.

**Melgaard**, Fousing Sogn. Postforb. og St.: Struer, hvortil c.  $6\frac{1}{2}$  Km. Gaarden ligger c. 15 Km. fra Holstebro. Ejer: *Christen Zachariassen Dahl*, som overtog Gaarden i 1876, er født i Fousing 27. Juni 1851 og gift med *Maren Poulsen*, født i Uglev 10. Oktbr. 1857.

Matr.-Nr. 15a m. fl. af Fousing. Hartkorn 3 Tdr. 3 Skpr. 2 Fdkr. 1 Alb. Ejendomsskyld 30,500 Kr. Brandassurance for Bygningerne c. 16,000 Kr. Areal 58 Tdr. Ld., deraf Ager 55, Mose 2, Have og Gaardsplads 1. Agermarken drives i en 8 Marksdrift:  $\frac{1}{2}$  Havre  $\frac{1}{2}$  Rug, Roer, Blandsæd, Roer, Havre og 3aars Græs. Jordens Bonitet er lermuldet. Der holdes 16 Køer, 24 Stkr. Ungkvæg og Kalve og 1 Tyr af jysk sortbroget Race, 5 Heste, 2 Plage og 5 Faar. Sidste Aar solgtes c. 40 Fedesvin.

Melgaard (i Amtsstuens Bøger kaldet »Dal«) ligger i Fousing (skreves 1340 »Foxingh«) By med sine jævne Jorder strakt ud hovedsagelig mod Ø. og V. Da den nuv. Ejer overtog Gaarden, var den i en meget ringe Forfatning, men gennem Dræning og Mergling har han faaet den bragt i ypperlig Kultur.

Bygningerne er opførte 1885 af Grundmur. Hovedb., der ligger mod V., har Tegltag, Avlsb. Straatage. Vindmølle er opstillet.

I Gaardens Hestebesætning findes flere præmierede Avlsdyr.

**Nørre Dal**, Fousing Sogn. Postforb. og St.: Struer, hvortil c. 6½ Km. Gaarden ligger c. 15 Km. fra Holstebro. Ejer: *Christen Godskesen*, som overtog Gaarden i 1885, er født i Fousing 28. Septbr. 1842.

Matr.-Nr. 21 m. fl. af Fousing. Hartkorn 4 Tdr. 4 Skpr. 3 Fdkr. ¼ Alb. Ejendomsskyld 28,000 Kr. Brandassurance for Bygningerne c. 16,000 Kr. Areal 60 Tdr. Ld., deraf Ager 58, Mose 1, Have og Gaardsplads 1. Agermarken drives i en 8 Marksdrift: Rug efter Halvbrak, Blandsæd, Roer, Havre og 3¼aars Græs. Jordens Bonitet er overvejende lerblandet. Der holdes 14 Køer, 24 Stkr. Ungkvæg og Kalve og 1 Tyr af blandet Race, 4 Heste, 1 Plag og 4 Faar. Sidste Aar solgtes c. 35 Fedesvin.

Nørre Dal (eller »Nørdal«) ligger ved Vejen fra Struer ud til Oddesund Landevej og skal være gammelt Selveje. Den velbyggede Gaard ligger i en smuk og frodig Egn i den s. Side af sine Jorder.

Bygningerne er af Grundmur med Stentag paa Hovedb., Straatage paa Avlsb. Laden er den ældste, opført 1888, den ø. Længe er bygget 1908, Hovedb. 1910 og Kostalden 1914. Husmølle er opstillet.

**Gade**, Fousing Sogn. Postforb. og St.: Struer, hvortil c. 6 Km. Gaarden ligger c. 13 Km. fra Holstebro. Ejer: *Niels Frederik Albert Nielsen Gade*, som overtog Gaarden i 1908, er født paa Ejendommen 17. Decbr. 1875 og gift med *Maren Dons*, født i Skanderup 8. Marts 1887.

Matr.-Nr. 30a m. fl. af Fousing. Hartkorn 3 Tdr. 4 Skpr. 2½ Alb. Ejendomsskyld 33,000 Kr. Brandassurance for Bygningerne c. 20,000 Kr. Areal 73 Tdr. Ld., deraf Ager 72, Have og Gaardsplads 1. Agermarken drives i en 8 Marksdrift: Havre, ½ Byg ½ Vintersæd, Roer, Havre og 4aars Græs. Jordens Bonitet er lermuldet. Der holdes 28 Køer, 33 Stkr. Ungkvæg og Kalve og 1 Tyr af jysk sortbroget og Korhornsrace, 6 Heste, 3 Plage og Føl samt 5 Faar. Sidste Aar solgtes c. 35 Fedesvin.

Gade ligger omtrent midt paa sine jævne Jorder N. for Vejen fra Vejrum Kirke til Fousing med vid Udsigt over Egnen navnlig mod S.

Bygningerne er af Grundmur. Den stentækkede Hovedb. er opført 1914 i den s. Side af Gaardspladsen. Avlsb., som har Straatage, er opført 1872, 1900 og 1904. De faste Maskiner drives ved Vindmotor.

**Sønder Dal**, Fousing Sogn. Postforb. og St.: Struer, hvortil c. 7 Km. Gaarden ligger c. 15 Km. fra Holstebro. Ejer: *Andreas Dahl*, som overtog



Sønder Dal.

Gaarden i 1889, er født paa Ejendommen 9. Jan. 1854 og gift med *Mette Marie Jensen*, født paa Ørgaard i Resen Sogn 6. Juni 1869.

Matr.-Nr. 16a m. fl. af Fousing. Hartkorn 6 Tdr. 3 Skpr. 3 Fdkr. 2½ Alb. Ejendomsskyld 34,000 Kr. Brandassurance for Bygningerne c. 24,000 Kr. Areal 100 Tdr. Ld., deraf Ager 73½, Mose ½, Plantage 1, Hede 20, Græsningsjord 5, Have og Gaardsplads 1. Agermarken drives i en 7 Marksdrift: ½ Havre ½ Rug, Roer, Blandsæd, Roer, Havre og 2aars Græs. Jordens Bonitet er lermuldet. Der holdes 24 Køer, 36 Stkr. Ungkvæg og Kalve og 2 Tyre af blandet Race, 7 Heste, 5 Plage og Føl samt 4 Faar. Sidste Aar solgtes c. 100 Fedesvin.

Sønder Dal (i Amtsstuen Bøger kaldet »Hundsdaal«) tilhørte i sin Tid Ivar Ivarsen og derefter Zacharias Christensen (død 1872), hvis Enke 1889 skødede Ejendommen til deres Søn, den nuv. Ejer.

Gaarden ligger tæt V. for Oddesund Landevej og er helt af Grundmur. Den teglhængte Hovedb. er opført 1894 i den s. Side af Gaardspladsen, to Aar efter at de straatækkede Avisb. blev opførte. Saavel Petroleums- som Vindmotor haves. — Jorderne ligger godt samlede omkring Gaarden over et ret jævnt Terræn, som dog gennemføres af et smukt Dalstrøg. Heden er fraliggende c. 2 Km. mod SV.

I Hestebesætningen findes flere præmierede Avlsdyr.

**Skadborg**, Fousing Sogn. Postforb. og St.: Struer, hvortil c. 6½ Km. Gaarden ligger c. 15 Km. fra Holstebro. Ejer: *Søren Nielsen Skadborg*, som overtog Gaarden i 1898, er født paa Ejendommen 17. Decbr. 1862 og gift med *Ane Marie Pedersen*, født i Tvis 5. Oktbr. 1876.



Skadborg.

Matr.-Nr. 22a m. fl. af Fousing. Hartkorn 3 Tdr. 6 Skpr. 2 Fdkr. 2½ Alb. Ejendomsskyld 34,000 Kr. Brandassurance for Bygningerne c. 16,000 Kr. Areal 88 Tdr. Ld., deraf Ager 72½, Mose 1½, Hede 13, Have og Gaardsplads 1. Agermarken drives i en 7 Marksdrift: ½ Havre ½ Rug, Roer, Byg, Roer, Havre og 2aars Græs. Jordens Bonitet er lermuldet. Der holdes 20 Køer, 26 Stkr. Ungkvæg og Kalve og 2 Tyre af blandet Race, 6 Heste, 3 Plage og Føl samt 5 Faar. Sidste Aar solgtes c. 60 Fedesvin.

Skadborg har gennem c. 200 Aar tilhørt samme Slægt. Den nuv. Ejer har arvet den efter sin Fader, Ivar Nielsen, som selv havde den efter sin Fader.

Gaarden ligger i Fousing. Bygningerne er alle af Grundmur med Cementstenstag paa Hovedb. og den v. Længe og Straatage paa de andre Avlsb. Laden stammer fra 1873, de øvrige Bygninger fra 1880erne og 90erne. Hovedb. ligger mod N., omgivet af en stor og smuk Have med en Mængde ypperlige Frugttræer. En Petroleumsmotor driver Gaardens eget Vandværk og de faste Maskiner.

I Hestebesætningen findes 4 fremragende, præmierede Avlshopper.

**Munksgaard**, Asp Sogn. Postforb. og St.: Struer, hvortil c. 8 Km. Gaarden ligger c. 11 Km. fra Holstebro. Ejer: *Mads Nielsen*, som overtog Gaarden i 1901,

er født i Ejsing 31. Marts 1877 og gift med *Else Marie Byskov*, født i Nørre Nissum 4. Novbr. 1870.

Matr.-Nr. 3a af Asp ø. og n. Byer. Hartkorn 5 Tdr. 3 Skpr. 2 Fdkr. 1 Alb.




Munksgaard

Ejendomsskyld 34,000 Kr. Brandassurance for Bygningerne c. 16,000 Kr. Areal 140 Tdr. Ld., deraf Ager 99, Hede 40, Have og Gaardsplads 1. Agermarken drives i en 7 Marksdrift:  $\frac{1}{2}$  Havre  $\frac{1}{2}$  Brak, Roer, Blandsæd, Havre og 3aars Græs. Jordens Bonitet er noget sandmuldet. Der holdes 24 Køer, 46 Stkr. Ungkvæg og Kalve og 2 Tyre af Korthornsrace, 6 Heste, 4 Plage og Føl samt 6 Faar. Sidste Aar solgtes c. 60 Fedesvin.

Munksgaard ligger ved Vejen fra Ausumgaard til Asp Kirke, omgivet af sine flade Jorder. Heden er derimod fraliggende i mindre Afstand mod V. Den ældst kendte Ejer er Peder Munksgaard, hvis Svigersøn, Laurits Munksgaard, 1896 solgte til Ib Madsen, af hvem den nuv. Ejer har købt.

Bygningerne er af Grundmur med Straatage, opførte i 1860'erne. Hovedb. ligger mod S. Til Drift af de faste Maskiner er installeret Petroleumsmotor.

**Skræddergaard**, Asp Sogn. Postforb. og St.: Struer, hvortil c. 8 Km. Gaarden ligger c. 11 Km. fra Holstebro. Ejer: *Niels Pedersen Skræddergaard*, som



Skræddergaard.

overtog Gaarden i 1876, er født paa Ejendommen 8. Novbr. 1850 og gift med *Caroline Marie Nielsen*, født i Mejrup 17. Oktbr. 1845.

Matr.-Nr. 4a af Asp ø. og n. Byer. Hartkorn 3 Tdr. 7 Skpr. 3 Fdkr.  $\frac{1}{4}$  Alb. Ejendomsskyld 30,000 Kr. Brandassurance for Bygningerne c. 16,000 Kr. Areal 85 Tdr. Ld., deraf Ager 72, Eng 10, Hede 2, Have og Gaardsplads 1. Ager-

marken drives i en 6 Marksdrift: Havre, Rug, Roer, Havre og 2aars Græs. Jordens Bonitet er noget sandmuldet. Der holdes 16 Køer, 34 Stkr. Ungkvæg og Kalve og 1 Tyr af blandet Race, 5 Heste, 3 Plage og Føl samt 5 Faar. Sidste Aar solgtes c. 25 Fedesvin.

Skræddergaard, som den nuv. Ejer har taget i Arv efter sine Forældre, skal fra gammel Tid være Selveje og i en lang Aarrække have tilhørt samme Slægt. Den ligger kønt ved Vejen fra Ausumgaard til Asp (skreves 1340 »Aspæ«) Kirke.

Bygningerne er helt af Grundmur, opført 1884 efter Brand. Den stentækkede Hovedb. ligger mod S., omgivet af Haven. Avlsb. har Straatage. — Jorderne er flade og bekvemme og ligger godt samlede omkring Gaarden.

**Store Nørby**, Asp Sogn. Postforb. og St.: Struer, hvortil c. 8 Km. Gaarden ligger c. 11 Km. fra Holstebro. Ejer: *Niels Pedersen Nørby*, som overtog Gaarden i 1908, er født paa Ejendommen 18. Maj 1883.

Matr.-Nr. 2a m. fl. af Asp ø. og n. Byer. Hartkorn 4 Tdr. 3 Skpr. 2 Fdkr.  $\frac{3}{4}$  Alb. Ejendomsskyld 29,500 Kr. Brandassurance for Bygningerne c. 22,000 Kr. Areal 126 Tdr. Ld., deraf Ager 103, Eng 4, Mose 2, Plantage 8, Hede 8, Have og Gaardsplads 1. Agermarken drives i en 6 Marksdrift:  $\frac{1}{2}$  Havre  $\frac{1}{2}$  Rug, Roer, Havre og 3aars Græs. Jordens Bonitet er god Sandmuld. Der holdes 18 Køer, 42 Stkr. Ungkvæg og Kalve og 2 Tyre af blandet Race, 5 Heste, 3 Plage og Føl samt 7 Faar. Sidste Aar solgtes c. 60 Fedesvin.



Store Nørby.

Store Nørby har den nuv. Ejer overtaget efter sin Moder, der efter sin Mands Død i en lang Aarrække drev Gaarden. Denne skal i det hele taget være en gammel Selvejergaard og har gennem flere Led tilhørt samme Slægt.

Den kønne, velbyggede Gaard ligger umiddelbart N. for Asp Kirke og er helt af Grundmur med Straatage. Hovedb., der ligger mod S., stammer fra 1803, Laden og Hestestalden fra 1863 og Kostalden, som har murede Loftter, fra 1905. De faste Maskiner drives ved Petroleumsmotor.

Paa Store Nørby Mark ligger Ø. for Gaarden en gammel Kæmpehøj, som nu paa Nationalmusæets Foranstaltning er fredlyst.

**Vester Dalby**, Gimsing Sogn. Postforb. og St.: Struer, hvortil c.  $4\frac{1}{2}$  Km. Tlf. 12 over Hjerm Central. Gaarden ligger c. 10 Km. fra Holstebro. Ejer: *Jeppe P. Jeppesen*, som overtog Gaarden 12. Decbr. 1913, er født i Harre Sogn 24. Maj 1872 og gift med *Kirstine Nielsen Mollerup*, født 8. Decbr. 1869.

Matr.-Nr. 3a af Dalby. Hartkorn 4 Tdr. 1 Skp. Ejendomsskyld 34,500 Kr. Brandassurance for Bygningerne c. 22,000 Kr. Areal 42 Tdr. Ld., deraf Ager 39, Eng  $\frac{1}{2}$ , Skov  $1\frac{1}{2}$ , Have og Gaardsplads 1. Agermarken drives uden egentlig fast Sædskifte. Jordens Bonitet er god Lermuld paa Lerunderlag. Der holdes 9 Køer og 12 Stkr. Ungkvæg og Kalve af blandet Race og 4 Heste. Sidste Aar solgtes c. 25 Fedesvin.

Vester Dalby ligger i den s. Side af sine noget bakkede Jorder ved den gamle Landevej fra Struer til Holstebro. 1907 solgte Niels Dalby, hvis Slægt den gennem flere Generationer havde tilhørt, Gaarden til Chr. Tolsgaard, hvorefter den i nogle Aar hyppig var i Handelen, indtil den nuv. Ejer købte den.

Bygningerne er alle af Grundmur med Cementstenstag paa Hovedb., Paptage og



Vester Dalby.

Straatage paa Avlsb. Hovedb. er opført 1901 i den v. Side af Gaardspladsen, omgivet af Haven, der fortsættes i en smuk, lille Skov med Bestand af Løv- og Naaletræer. Den s. Længe er bygget 1911, de andre Avlsb. er ældre. Elektrisk Lys og Kraft er indlagt.

**Vester Moustgaard**, Gimsing Sogn. Postforb. og St.: Struer, hvortil c. 1 Km. Gaarden ligger c. 15 Km. fra Holstebro. Ejer: *Jens Hvidbjerg*, som overtog Gaarden i 1913, er født i Lem 13. Maj 1868.

Matr.-Nr. 3a af Gimsing v. Del. Hartkorn 5 Tdr. 2 Skpr. 1 Fdkr. Ejendoms skyld 33,800 Kr. Areal 51 Tdr. Ld., deraf Ager 47½, Eng 3, Have og Gaardsplads ½. Agermarken drives væsentligst uden noget fast Sædskiye. Jordens Eonitet er lermuldet. Der holdes 8 Køer af blandet Race, 3 Heste samt 3 Plage og Føl. Sidste Aar solgtes c. 40 Fedesvin.

Vester Moustgaard, der helt bestaar af ældre, grundmurede, straatækkede Bygninger, ligger ved den gamle Struer-Holstebro Landevej i den ø. Side af sine noget bølgeformede Jorder.

**Øster Moustgaard**, Gimsing Sogn. Postforb. og St.: Struer, hvortil c. 2 Km. Gaarden ligger c. 13 Km. fra Holstebro. Ejer: *Chr. Johannes Knudsen*, som overtog Gaarden i 1910, er født paa Ejendommen 11. April 1881 og gift med *Kirstine Christensen Damgaard*, født i Ryde 23. Aug. 1887.

Matr.-Nr. 4a af Gimsing v. Del. Hartkorn 4 Tdr. 1 Skp. 1 Fdkr. ¼ Alb. Ejendomsskyld 29,000 Kr. Brandassurance for Bygningerne c. 17,000 Kr. Areal 40 Tdr. Ld., deraf Ager 34, Eng 3½, Plantage 1, Have og Gaardsplads 1½. Agermarken drives i en 7 Marksdrift: Vintersæd, Roer, Blandsæd, Roer, Havre og 2aars Græs. Jordens Bonitet er hovedsagelig lermuldet. Der holdes 12 Køer, 20 Stkr. Ungkvæg og Kalve og 1 Tyr af Korhornsrace, 3 Heste, 1 Plag og 4 Faar. Sidste Aar solgtes c. 40 Fedesvin.

Øster Moustgaard, der ligger ved den gamle Struer-Holstebro Landevej, var i sin Tid Fæste under Hovedgaarden Quistrup, og et Fæstebrev viser, at den 1778 bortfæstedes til Ungkarl Poul Knudsen, som 1790 købte Gaarden til Frihed.

Bygningerne er opførte fra Tid til anden gennem Størsteparten af forrige Aarhundrede. De er alle af Grundmur med Straatage. Hovedb. ligger mod S. — Jorderne har deres største Udstrækning mod N. og V.

Moustgaard (o: »Mouridsgaard») hed oprindeligt »Gimsinggaard« og var en Hoved-



gaard. 1408 og 1422 tilhørte den Nis Kalf og senere Marine Jensdatter, 1500 deres Søn, Mourids Nielsen, med hvis Datter, Inger, Gaarden kom til Peder Thomsen. Hans Søn, Jens Pedersen, ejede den 1525 og hans Søn, Mourids Jensen 1560 (død 1565). 1584 tilhørte den Thomas Lauridsen. 1638 kaldes den en forhenværende Herregaard.

**Nørgaard**, Gimsing Sogn. Postforb. og St.: Struer, hvortil c. 1 Km. Gaarden ligger c. 15 Km. fra Holstebro. Ejer: *Jens Julius Justesen*, som overtog Gaarden i 1910, er født i Lemvig 22. Maj 1882 og gift med *Christine Christensen*, født i Vrold ved Skanderborg 23. Juli 1884.

Matr.-Nr. 23a m. fl. af Gimsing v. Del. Hartkorn 4 Tdr. 3 Fdkr. Ejendoms-skyld 28,000 Kr. Brandassurance for Bygningerne c. 16,000 Kr. Areal 36 Tdr. Ld., deraf Ager 35, Have og Gaardsplads 1. Agermarken drives i en 7 Marksdrift:  $\frac{1}{2}$  Havre  $\frac{1}{2}$  benyttet Brak, Vintersæd, Roer, Byg, Havre og 2aars Græs. Jordens Bonitet er Iermuldet. Der holdes 10 Køer og 19 Stkr. Ungkvæg og Kalve af blandet Race, 2 Heste, 2 Plage og 2 Faar. Sidste Aar solgtes c. 30 Fedesvin.

Nørgaard ligger c. 1 Km. SØ. for Struer med henrivende Udsigt over Venø Bugt. Jorderne har en noget bølgeformet Overflade.

Bygningerne er alle af Grundmur med Straatage. Nordligst i Gaardspladsen ligger Hovedb., som er opført i 1850'erne. Kostalden, der har brandfri Lofter, er bygget 1913, medens de andre Avlsb. stammer fra 1860'erne.

**Quistborg**, Gimsing Sogn. Postforb. og St.: Struer, hvortil c. 3 Km. Gaarden ligger c. 13 Km. fra Holstebro. Ejer: *C. J. Hillersborg*, som overtog Gaarden i 1897, er født i Gimsing Sogn 5. Juli 1873 og gift med *Else Munk Knudsen*, født sammesteds 17. Septbr. 1874.

Matr.-Nr. 1c m. fl. af Quistrup. Hartkorn 3 Tdr. 7 Skpr. 3 Fdkr.  $\frac{1}{2}$  Alb. Ejendomsskyld 32,000 Kr. Brandassurance for Bygningerne 14,106 Kr. Areal 50 Tdr. Ld., deraf Ager 36, Eng 10, Græsningsjord 3, Have og Gaardsplads 1. Agermarken drives i en 7 Marksdrift: Havre, Roer, Havre, Frøavl af Roer, Havre og 2aars Græs. Jordens Bonitet er god Lermuld. Der holdes 7 Køer og 12 Stkr. Ungkvæg og Kalve af blandet Race, 3 Heste, 1 Plag og 2 Faar. Sidste Aar solgtes c. 30 Fedesvin.

Quistborg har i sin Tid været Fæste under Hovedgaarden Quistrup. Den ligger tæt V. for Vejen fra Struer til Hanbjerg med herlig Udsigt ud over Venø Bugt.

Jorderne er flade og bekvemme. — Bygningerne er af Grundmur med Straatage. Mod N. ligger Hovedb., der ligesom den s. Længe er ældre. De to Sidefløje er derimod opført 1907.

**Struerdal**, Struer Sogn. Postforb. og St.: Struer, hvortil c.  $\frac{1}{2}$  Km. Gaarden ligger c. 15 Km. fra Holstebro. Ejer: *Chr. Enevoldsen*, som overtog Gaarden i



Struerdal.

1881, er født paa Ejendommen 26. Septbr. 1856 og gift med *Kirsten Møller*, født paa Thyholm 4. Oktbr. 1849.

Matr.-Nr. 18a m. fl. af Struer. Hartkorn 4 Tdr. 7 Skpr. 2 Fdkr. Ejendoms-skyld 36,000 Kr. Brandassurance for Bygningerne 15,700 Kr. Areal 40 Tdr. Ld., deraf Ager 39½, Have og Gaardsplads ½. Agermarken drives i en 7 Marksdrift: Havre, Roer, Blandsæd, Roer, Havre og 2aars Græs. Jordens Bonitet er lermuldet. Der holdes 14 Køer, 9 Stkr. Ungkvæg og Kalve og 1 Tyr af blandet Race, 3 Heste og 2 Faar. Sidste Aar solgtes c. 15 Fedesvin.

Struerdal skal gennem snart 200 Aar være gaaet i Arv fra Fader til Søn i samme Slægt. En af Ejerne var Laust Kusk og efter ham hans Søn, Enevold Laursen, hvis Søn, Laust Enevoldsen, 1881 skødede Gaarden til sin Søn, den nuv. Ejer.

Gaarden ligger højt og smukt umiddelbart uden for Struer ved Vejen til Ølby med vid Udsigt over de smukke Omgivelser. Bygningerne er alle af Grundmur, opførte 1880 efter Brand. Den teglhængte Hovedb. ligger mod Ø. Af Avlsb. er den ene tækket med Cementsten, de to andre med Straa. Fra Struer Elektricitetsværk er installeret Lys og Kraft.

**Store Sand**, Vemb Sogn. Postforb. og St.: Vemb, hvortil c. ½ Km. Gaarden ligger c. 18 Km. fra Holstebro. Ejer: *Jeppe N. Rørsgaard*, som overtog Gaarden i 1906, er født paa Rørsgaard i Bur 8. Juni 1879.



Store Sand.

Matr.-Nr. 9a m. fl. af Vemb. Hartkorn 3 Tdr. 3 Skpr. ¼ Alb. Ejendoms-skyld 28,000 Kr. Brandassurance for Bygningerne c. 14,000 Kr. Areal 60 Tdr. Ld., deraf Ager 44½, Eng 14, Have og Gaardsplads 1½. Agermarken drives i en 9 Marksdrift: Rug, Roer, Rug, 1aars Græs, Rug, Kartofler, Havre og 2aars Græs. Jordens Bonitet er noget sandmuldet. Der holdes 20 Køer, 20 Stkr. Ungkvæg og Kalve og 1 Tyr af jysk sortbroget Race, 4 Heste samt 6 Plage og Føl. Sidste Aar solgtes c. 80 Fedesvin.

Store Sand var i sin Tid Fæste under Hovedgaarden Nørre Vosborg. Af Ejere i den nyere Tid nævner man Thygesen, Jens Lynggaard, P. Bro og N. C. Møller, der 1905 solgte til P. C. Rørsgaard, af hvem hans Broder, den nuv. Ejer, Aaret efter købte den.

Gaarden ligger tæt V. for Vemb Stationsby, omgivet af kønne Plantager og med Udsigt mod V. over Nissum Fjord. Alle Bygningerne er af Grundmur med Straatage. Laden stammer fra 1834. Ogsaa Hovedb. er ældre, medens den ø. Længe er opført c. 1880 og den v. Længe 1911. Elektrisk Lys og Kraft er indlagt.

Jorderne ligger godt samlede over et fladt og bekvemt Terræn.

**Rørsgaard**, Bur Sogn. Postforb. og St.: Bur, hvortil c. 1 Km. Gaarden ligger c. 12 Km. fra Holstebro. Ejer: *M. J. Amstrup*, som overtog Gaarden i 1908, er født i Møborg 22. Juni 1874 og gift med *Christiane Rørsgaard*, født paa Ejendommen 4. Marts 1882.

Matr.-Nr. 6a m. fl. af Bur. Hartkorn 4 Tdr. 2 Skpr. 2 Alb. Ejendoms-skyld 28,000 Kr. Brandassurance for Bygningerne c. 22,000 Kr. Areal 200 Tdr. Ld., deraf Ager 83, Eng 16, Hede 100, Have og Gaardsplads 1. Agermarken drives i en 7 Marksdrift uden egentlig fast. Sædskifte. Jordens Bonitet er sandmuldet. Der holdes 16 Køer, 30 Stkr. Ungkvæg og Kalve og 1 Tyr af blandet Race, 5 Heste, 1 Plag og 6 Faar. Sidste Aar solgtes c. 40 Fedesvin.

Rørsgaard ligger ved Vejen fra Vemb til Holstebro og har i sin Tid været Fæste under Hovedgaarden Nørre Vosborg.

Den teglhængte Hovedb. er opført 1914 i den s. Side af Gaardspladsen; Avlsb. er opførte 1901 og har Straatage. Desuden findes en Alderdomsbolig for Ejerens Svigerfader. Vindmotor er opstillet. — Jorderne er flade og bekvemme.

**Østergaard**, Naur Sogn. Postforb. og St.: Naur, hvortil c. 2 Km. Gaarden ligger c. 4 Km. fra Holstebro. Ejer: *Chr. Østergaard*, som overtog Gaarden i 1900, er født paa Ejendommen 13. April 1874 og gift med *Maren Cathrine Christensen*, født paa Vester Frøjk 12. April 1879.

Matr.-Nr. 1a m. fl. af Alstrup. Hartkorn 4 Tdr. 3 Skpr. 2 Fdkr. Ejendoms-skyld 28,500 Kr. Brandassurance for Bygningerne 16,250 Kr. Areal 75 Tdr. Ld., deraf Ager 50, Hede 24½, Have og Gaardsplads ½. Agermarken drives i en 7 Marksdrift: Helbrak, Rug, Blandsæd, Roer, Havre og 2aars Græs. Jordens Bonitet er i c. 30 Tdr. Ld. lermuldet, i Resten sandmuldet. Der holdes 12 Køer og 32 Stkr. Ungkvæg og Kalve af blandet Race, 3 Heste, 1 Plag og 8 Faar. Sidste Aar solgtes c. 20 Fedesvin.

Østergaard skal gennem flere Generationer være gaaet i Arv i samme Slægt. Bygningerne er helt af Grundmur. Den skifertækkede Hovedb. er opført 1909 i den n. Side af Gaardspladsen. Avlsb. har Straatage og stammer fra 1877, 83 og 1900. Jorderne er noget bølgeformede, men ligger godt samlede omkring Gaarden.

Roggiell Puge af Alstrup nævnes 1407.

**Stabilddal**, Naur Sogn. Postfor og St.: Naur, hvortil c. 6 Km. Gaarden ligger c. 9 Km. fra Holstebro. Ejer: *Jacob Henriksen*. Siden 1914 er Gaarden bortforpagtet til Ejerens Nevø, *Henrik Knude*, som er født i Houe Sogn 22. Marts 1889.



Stabilddal.

Matr.-Nr. 3a m. fl. af Kjærgaard. Hartkorn 5 Tdr. 5 Skpr. 2 Fdkr. Ejendoms-skyld 33,000 Kr. Brandassurance for Bygningerne c. 16,000 Kr. Areal 80 Tdr. Ld., deraf Ager 59, Hede 20, Have og Gaardsplads 1. Agermarken drives i en 6 Marksdrift: Havre, Roer, Havre og 3aars Græs. Jordens Bonitet er lermuldet. Der holdes 10 Køer og 33 Stkr. Ungkvæg og Kalve af blandet Race, 7 Heste, 1 Plag og 1 Faar. Sidste Aar solgtes c. 25 Fedesvin.

Stabilddal ligger ved Vejen fra Vejrum ud til den gamle Lemvig Landevej, omgivet af sine noget bølgeformede Jorder.

Bygningerne er alle opførte omkring 1870 af Grundmur. Hovedb., der ligger mod N., har Stentag, Avlsb. Straatage. De faste Maskiner drives ved Petroleumsmotor.

**Dalbjerg**, Naur Sogn. Postforb. og St.: Naur, hvortil c. 6 Km. Gaarden ligger c. 10 Km. fra Holstebro. Ejer: *Jens Chr. Gravesen*, som overtog Gaarden i 1894, er født i Flynder 6. Febr. 1866.

Matr.-Nr. 2b m. fl. af Kjærgaard. Hartkorn 1 Td. 7 Skpr. 2 Fdkr. 2½ Alb. Ejendomsskyld 34,000 Kr. Brandassurance for Bygningerne 12,500 Kr. Areal 193 Tdr. Ld., deraf Ager 182, Plantage 10, Have og Gaardsplads 1. Agermarken drives uden egentlig fast Sædskifte. Jordens Bonitet er gennemgaaende ler-muldet. Der holdes 20 Køer, 50 Stkr. Ungkvæg og Kalve og 1 Tyr af blandet Race, 5 Heste, 3 Plage og Føl samt 8 Faar. Sidste Aar solgtes c. 60 Fedesvin.

Dalbjerg har i gammel Tid hørt under Sdr. og Nr. Kjærgaard. Den ligger ved Vejen fra Asp til Holstebro. Oprindeligt var dens Areal kun paa 85 Tdr. Ld., men den nuv. Ejer har bragt det op ved Tilkøb.

Gaarden ligger højt og kønt, omgivet af sine noget bølgeformede Jorder. Bygningerne er alle af Grundmur med Straatage, hovedsagelig ret nye. Hovedb. ligger mod Ø.

**Naur Præstegaard**, Naur Sogn. Postforb. og St.: Naur, hvortil c. 1 Km. Gaarden ligger c. 7½ Km. fra Holstebro. Nuv. Beneficiarius: Pastor *Fredsted*, som tiltraadte Embedet i 1907, er født i Øster Starup 14. April 1873 og gift med *Cathrine Jensen*, født i Lyngby ved Grenaa 1. Maj 1883. Avlingen er siden 1906 bortforpagtet til *Bendt Bendtsen*.



Naur Præstegaard.

Matr.-Nr. 1a m. fl. af Naur. Hartkorn 6 Tdr. 1 Fdkr. 2½ Alb. Ejendomsskyld 28,000 Kr. Brandassurance for Bygningerne 20,270 Kr. Areal 150 Tdr. Ld., deraf Ager 90, Eng 10, Mose og Plantage 17, Hede 30, Have og Gaardsplads 3. Agermarken drives i en 8 Marksdrift: Helbrak, Vintersæd, Roer, Havre, Havre og 3aars Græs. Jordens Bonitet er dels noget letmuldet, dels moset. Der holdes 10 Køer og 22 Stkr. Ungkvæg og Kalve af blandet Race, 6 Heste, 1 Plag og 14 Faar. Sidste Aar solgtes c. 30 Fedesvin.

Naur Præstegaard ligger tæt SV. for Naur Kirke, omgivet af en smuk Plantage og med smuk Udsigt over Landskabet mod S. Den nuv. Forpagters Fader havde Præstegaarden i Forpagtning i sytten Aar før ham.

Bygningerne er alle af Grundmur, opførte i 1870'erne og 1889. Hovedb., der ligger mod N., har Tegltag, Avlsb. Straatage. — Jorderne ligger samlede omkring Gaarden med Undtagelse af 34 Tdr. Ld., som er fraliggende i mindre Afstand mod V.

**Bjerregaard**, Naur Sogn. Postforb. og St.: Naur, hvortil c. 2 Km. Gaarden ligger c. 7 Km. fra Holstebro. Ejer: *Hans Christian Laurits Borup*, som overtog

Gaarden i 1911, er født i Ferring 10. Febr. 1881 og gift med *Regitse Sophie Siedelmann*, født i Naur Skole 9. Novbr. 1884.

Matr.-Nr. 6a m. fl. af Naur. Hartkorn 3 Tdr. 4 Skpr. Ejendomsskyld 27,000 Kr. Brandassurance for Bygningerne c. 16,000 Kr. Areal 51 Tdr. Ld., deraf Ager 50, Have og Gaardsplads 1. Agermarken drives i en 8 Marksdrift uden egentlig fast Sædskifte. Jordens Bonitet er i Halvdelen god Lermuld, i Resten mere letmuldet. Der holdes 12 Køer, 20 Stkr. Ungkvæg og Kalve og 1 Tyr af blandet Race, 4 Heste, 3 Plage og Føl samt 2 Faar. Sidste Aar solgtes c. 40 Fedesvin.

Bjerregaard ligger ved Vejen fra Naur (skreves 1340 »Nakørø«, 1347 »Naker« og 1442 »Nawær«) Holdeplads ud til Lemvig Landevej. Den nuv. Ejer har faaet den overdraget af sin Svigerfader, Lærer Siedelmann, som 1892 havde købt Gaarden af Kjeld Jørgensen.

Bygningerne er alle af Grundmur med Cementstenstage. Hovedb. ligger mod Ø.,



Bjerregaard.

opført 1878. Avlsb. stammer fra 1914, da Gaarden brændte; i Staldene findes brandfri Lofter. Haven strækker sig rundt om Gaardens Bygninger.

Jorderne har en noget bølgeformet Overflade, og mod Ø. er der en vid og smuk Udsigt over den kønne Egn.

**Lille Bjerre**, Siir Sogn. Postforb. og St.: Holstebro, hvortil c. 7½ Km. Ejer: *Carl Henriksen Ulsøe*, som overtog Gaarden i 1899, er født i Ryde 29. Jan. 1877 og gift med *Laura Andersen Bøge*, født paa Over Bøge i Ryde Sogn 5. Juli 1880.

Matr.-Nr. 3 m. fl. af Siir Lyngbjerg. Hartkorn 4 Tdr. 6 Skpr. 1¼ Alb. Ejendomsskyld 30,500 Kr. Brandassurance for Bygningerne c. 15,000 Kr. Areal 59½ Td. Ld., deraf Ager 58½, Have og Gaardsplads 1. Agermarken drives i en 7 Marksdrift: Havre, Helbrak, ½ Rug ½ Hvede, Roer, Havre og 2aars Græs. Jordens Bonitet er lermuldet. Der holdes 12 Køer og 24 Stkr. Ungkvæg og Kalve af blandet Race, 4 Heste, 2 Plage og 4 Faar. Sidste Aar solgtes c. 35 Fedesvin.

Lille Bjerre ligger højt og smukt tæt N. for Vejen fra Naur ud til Struer Landevej med vid Udsigt over det omliggende Landskab. Den har i sin Tid været Fæste under Ausumgaard.

Bygningerne er alle af Grundmur med Straatage, opførte i 1880'erne og 90'erne. Hovedb. ligger mod N. — Gaardens Jorder har en noget kuperet Overflade.

**Gundersborg**, Siir Sogn. Postforb. og St.: Holstebro, hvortil c. 6 Km. Ejer: *Stephan Iversen Mehl* som overtog Gaarden i Oktbr. 1910, er født i Vejrum Sogn 24. Oktbr. 1877 og gift med *Ellen Pehl*, født i Stege 25. Juli 1888.

Matr.-Nr. 8a m. fl. af Siir mellemste Del. Hartkorn 4 Tdr. 2 Skpr. 1 Fdkr.  $\frac{1}{4}$  Alb. Ejendomsskyld 34,000 Kr. Brandassurance for Bygningerne 18,500 Kr. Areal  $50\frac{1}{2}$  Td. Ld., deraf Ager  $44\frac{1}{2}$ , Græsningsjord  $4\frac{1}{2}$ , Have og Gaardsplads 1. Agermarken drives i en 6 Marksdrift: Havre, Hvede, Roer, Havre og 2aars Græs. Jordens Bonitet er god Lermuld paa Lerunderlag. Der holdes 14 Køer, 27 Stkr. Ungkvæg og Kalve og 1 Tyr af blandet Race, 4 Heste, 1 Plag og 2 Faar. Sidste Aar solgtes c. 50 Fedesvin.

Gundersborg har i sin Tid været Fæste under Ausumgaard. Senere tilhørte den gennem flere Generationer Slægten Enghart, men solgtes til N. Chr. Hansen og derefter til Christian Willumsen, af hvis Enke den nuv. Ejer har købt.

Den kønne, velbyggede Gaard ligger tæt N. for Vejen fra Vejrum ud til Struer Landevej i den ø. Side af sine Jorder. Bygningerne er af Grundmur med Paptage. Hovedb. er opført i 1890 i den s. Side af Gaardspladsen, Avlsb. stammer fra Tiden omkring Aaret 1900. Vindmotor er opstillet.

**Bjerregaard**, Siir Sogn. Postforb. og St.: Holstebro, hvortil c. 7 Km. Tlf. 1 over Siir Central. Ejer: Sogneraadsformand *Christian Thorsen*, som overtog Gaarden i 1895, er født i Siir 5. Oktbr. 1874 og gift med *Maren Christensen*, født i Maabjerg Sogn 7. Juli 1880.



Bjerregaard.

Matr.-Nr. 9a m. fl. af Siir mellemste Del. Hartkorn 4 Tdr. 7 Skpr. 2 Fdkr.  $\frac{1}{4}$  Alb. Ejendomsskyld 33,500 Kr. Brandassurance for Bygningerne 15,100 Kr. Areal 49 Tdr. Ld., deraf Ager 48, Have og Gaardsplads 1. Agermarken drives i en 7 Marksdrift: Havre, benyttet Brak, Rug, Roer, Havre og 2aars Græs. Jordens Bonitet er god Lermuld. Der holdes 14 Køer, 27 Stkr. Ungkvæg og Kalve og 1 Tyr af Korhornsrace, 4 Heste samt 3 Plage og Føl. Sidste Aar solgtes c. 60 Fedesvin.

Bjerregaard (i Amtsstuens Bøger kaldet »St. Bjerre«) var tidligere Fæste under Ausumgaard. Den nuv. Ejer har købt den af Rasmus Larsen, hvis Plejefader, Mads Bjerre, den i en lang Aarrække havde tilhørt.

Gaarden ligger paa sine noget bølgeformede Jorder ved Vejen, som forbinder Struer og Lemvig Landeveje. Bygningerne er alle af Grundmur. Den teglhængte Hovedb. er opført 1910 i den n. Side af Gaardspladsen og rummer en stor og god Lejlighed: De straatækkede Avlsb. stammer fra 1870erne og 90erne.

**Gade**, Siir Sogn. Postforb. og St.: Holstebro, hvortil c. 7 Km. Ejer: *Christian Madsen Bjerre*, som overtog Gaarden i 1912, er født i Siir Sogn 1. April 1888 og gift med *Ane Margrethe Henriksen*, født i Idum Sogn 28. Juli 1891.

Matr.-Nr. 12 m. fl. af Siir mellemste Del. Hartkorn 2 Tdr. 7 Skpr. 3 Fdkr.  $2\frac{3}{4}$  Alb. Ejendomsskyld 28,000 Kr. Brandassurance for Bygningerne 17,030 Kr. Areal 76 Tdr. Ld., deraf Ager 30, Hede 40, Græsningsjord 5, Have og Gaards-

plads 1. Agermarken drives uden fast Sædskiye, tildels anvendt til Frøavl. Jordens Bonitet er lermuldet. Der holdes 13 Køer, 16 Stkr. Ungkvæg og Kalve og 1 Tyr af rød dansk Race og 2 Heste. Sidste Aar solgtes c. 60 Fedesvin.

Gade ligger kønt ved Vejen fra Naur ud til Holstebro-Struer Landevej med vid Udsigt mod Ø. og V. Bygningerne er af Grundmur.

Den teglhængte Hovedb. er opført 1913 i den n. Side af Gaardspladsen, medens Avlsb., som har Straatage, er en Del ældre. Petroleumsmotor er installeret.

**Siirgaard**, Siir Sogn. Postforb. og St.: Holstebro, hvortil c. 6 Km. Ejer: *Hans Jacobsen Siirgaard*, som overtog Gaarden i 1885, er født i Bøvling 7. Marts 1855 og gift med *Dorthea Kirstine Larsen*, født i Heltborg Sogn i Thy 7. Oktbr. 1862.

Matr.-Nr. 1a m. fl. af Siirgaarde. Hartkorn 4 Tdr. 3 Skpr. 3 Fdkr.  $2\frac{3}{4}$  Alb. Ejendomsskyld 36,500 Kr. Brandassurance for Bygningerne c. 18,000 Kr. Areal 50 Tdr. Ld., deraf Ager 48, Mose 1, Have og Gaardsplads 1. Agermarken drives i en 5 Marksdrift: Havre, Roer, Havre og 2aars Græs. Jordens Bonitet er lermuldet.



Siirgaard.

Der holdes 12 Køer, 20 Stkr. Ungkvæg og Kalve og 1 Tyr af blandet Race, 5 Heste, 1 Plag og 3 Faar. Sidste Aar solgtes c. 40 Fedesvin.

Siirgaard ligger tæt N. for Siir (skreves 1340 »Syræ«) Kirke ved Struer Landevej. Den var forud Fæste under Ausumgaard, men købtes 1880 til Frihed af den nuv. Ejers Fader, som forud i tyve Aar havde haft den i Fæste.

Bygningerne er opførte efter Brand 1912 og er alle af Grundmur, Hovedb. med Tegltag, Avlsb. med Tag af Pandeplader. Den gode, rummelige Hovedb. ligger mod S., omgivet af Haven. Fra Vejrum Elektricitetsværk er indlagt Lys og Kraft.

Jorderne ligger godt for Gaarden og har en jævn og god Overflade.

**Store Støvl**, Siir Sogn. Postforb. og St.: Holstebro, hvortil c. 4 Km. Ejer: *Niels Christian Bedsted*, som overtog Gaarden i 1911, er født i Gimsing 5. Juli 1869 og gift med *Margrethe Sørensen*, født paa Jegindø 16. Septbr. 1859.

Matr.-Nr. 1 m. fl. af Store Støvl. Hartkorn 3 Tdr. 7 Skpr.  $\frac{3}{4}$  Alb. Ejendomsskyld 40,000 Kr. Brandassurance for Bygningerne c. 17,000 Kr. Areal  $50\frac{1}{4}$  Td. Ld., deraf Ager  $49\frac{3}{4}$ , Have og Gaardsplads  $\frac{1}{2}$ . Agermarken drives i en 6 Marksdrift: Havre, Rug, Roer, Havre og 2aars Græs. Jordens Bonitet er lermuldet. Der holdes 14 Køer, 25 Stkr. Ungkvæg og Kalve og 1 Tyr af Korthornsrace, 4 Heste og 1 Plag. Sidste Aar solgtes c. 40 Fedesvin.

Store Støvl ligger ved Vejen fra Struer Landevej til Vemb-Lemvig Landevej og er helt af Grundmur med Tegltag paa Hovedb., Straatage paa Avlsb. Bygningerne er væsentligst opførte i 1880erne af den daværende Ejer, Jens Støvl. Hovedb. ligger mod N. De faste Maskiner drives ved Petroleumsmotor.

**Vester Nørre Søller**, Vejrum Sogn. Postforb. og St.: Holstebro, hvortil c. 8 Km. Ejer: *Ole Damgaard*, som overtog Gaarden i 1909, er født i Hand-

Bjerg 6. Decbr. 1881 og gift med *Christine Vestergaard*, født i Hygum ved Lemvig 28. Maj 1880.

Matr.-Nr. 4a m. fl. af Vejrum s. Del. Hartkorn 3 Tdr. 1 Skp. 2 Fdkr. Ejendomsskyld 33,000 Kr. Brandassurance for Bygningerne 16,013 Kr. Areal 40 Tdr. Ld., deraf Ager 39½, Have og Gaardsplads ½. Agermarken drives i en 4 Marksdrift: ½ Havre ½ Hvede, Roer, Havre og 1aars Græs. Jordens Bonitet er lermuldet. Der holdes 10 Køer, 30 Stkr. Ungkvæg og Kalve og 2 Tyre af Kort-hornsrace, 4 Heste og 2 Faar. Sidste Aar solgtes c. 60 Fedesvin.

Vester Nørre Søller ligger ved Vejen fra Siir Mølle ud til Struer-Holstebro Landevej.

Bygningerne er af Grundmur, tækkede med Straa og Pap. Hovedb. ligger mod S., opført i 1870erne. Laden stammer fra 1863, Kostalden er bygget 1905, men den fjerde Længe er ældre. Elektrisk Lys og Kraft er indlagt fra Værket i Vejrum.

**Vester Bjerg**, Vejrum Sogn. Postforb. og St.: Holstebro, hvortil c. 8 Km. Tlf. 20 over Vejrum Central. Ejer: *Peder Borup*, som overtog Gaarden i 1909, er født i Ferring 16. Maj 1885 og gift med *Kirsten Andersen*, født i Dybe 25. April 1884.

Matr.-Nr. 8a m. fl. af Vejrum mellemste Del. Hartkorn 4 Tdr. 4 Skpr. 3 Fdkr. 2 Alb. Ejendomsskyld 35,000 Kr. Brandassurance for Bygningerne 23,200 Kr. Areal 45 Tdr. Ld., deraf Ager 44, Have og Gaardsplads 1. Agermarken drives i en 9 Marksdrift: Havre, Vintersæd, Roer, Byg, Blandsæd, Havre og 3aars Græs. Jordens Bonitet er lermuldet. Der holdes 10 Køer, 20 Stkr. Ungkvæg og Kalve og 1 Tyr af blandet Race, 3 Heste og 2 Plage. Sidste Aar solgtes c. 50 Fedesvin.

Vester Bjerg ligger ved Vejen fra Vejrum Kirke til Siir med smuk Udsigt over Landskabet mod Ø.

Bygningerne er alle af Grundmur, opførte efter Brand 1901. Hovedb., som ligger mod N., har Stentag, Avlsb. Rørtage. Der er indlagt elektrisk Lys. De faste Maskiner drives ved Husmølle. — Jorderne strækker sig navnlig mod Ø. og S. over et jævnt og bekvemt Terræn.

**Ausumdal**, Vejrum Sogn. Postforb. og St.: Struer, hvortil c. 4 Km. Tlf. 13 over Vejrum Central. Gaarden ligger c. 12 Km. fra Holstebro. Ejer: *Knud Sloth*, som overtog Gaarden i 1881, er født paa Thyholm 15. Jan. 1857 og gift med *Nicoline Elisabeth Odgaard*, født i Hvidbjerg paa Thyholm 3. Maj 1857.

Matr.-Nr. 12a m. fl. af Vejrum n. Del. Hartkorn 4 Tdr. 5 Skpr. ½ Alb. Ejendomsskyld 35,000 Kr. Brandassurance for Bygningerne c. 21,000 Kr. Areal 48¼ Td. Ld., deraf Ager 42, Eng 6, Have og Gaardsplads ¼. Agermarken drives i en 7 Marksdrift: Vintersæd efter Halvbrak, Byg, Roer, Havre og 2½aars Græs. Jordens Bonitet er lermuldet. Der holdes 13 Køer, 24 Stkr. Ungkvæg og Kalve og 1 Tyr af blandet Race, 3 Heste og 5 Faar. Sidste Aar solgtes c. 40 Fedesvin.

Ausumdal ligger ved Vejen fra Gimsing til Struer-Holstebro Landevej, omgivet af sine gode, ret jævne Jorder.

Bygningerne er alle af Grundmur. I den n. Side af Gaardspladsen ligger den teglhængte Hovedb., opført samtidig med den v. Længe 1901. De andre Avlsb. er ældre, og alle Avlsb. har Straatage. Elektrisk Lys og Kraft er indlagt.

**Over Dal**, Vejrum Sogn. Postforb. og St.: Struer, hvortil c. 5 Km. Gaarden ligger c. 11 Km. fra Holstebro. Ejer: *Niels Nielsen Dahl*, som overtog Gaarden i 1907, er født paa Ejendommen 2. Decbr. 1878 og gift med *Jensine Kirstine Jørgensen*, født i Maabjerg 27. Oktbr. 1885.

Matr.-Nr. 9a af Vejrum n. Del. Hartkorn 3 Tdr. 6 Skpr. 3 Fdkr. 2 Alb. Ejendomsskyld 28,000 Kr. Brandassurance for Bygningerne c. 16,000 Kr. Areal 37 Tdr. Ld., deraf Ager 36, Have og Gaardsplads 1. Agermarken drives i en 5 Marksdrift: Havre, ½ Vintersæd ½ Byg, Roer, Havre og 1aars Græs. Jordens Bonitet er god Lermuld. Der holdes 10 Køer, 15 Stkr. Ungkvæg og Kalve og 1 Tyr af Korthornsrace, 3 Heste, 1 Plag og 4 Faar. Sidste Aar solgtes c. 30 Fedesvin.



Over Dal har den nuv. Ejer faaet tilskødet af sin Moder, hvis Mand, Christen Nielsen, døde 1900, efter at han i en Aarrække havde ejet sin Fædrenegaard.  
Gaarden ligger højt og kønt ved Vejen fra Vejrum Kirke til Fousing med vid Udsigt



Over Dal.

over det omliggende Landskab. Bygningerne er af Grundmur. Laden er den ældste af Længerne, opført 1868 og tækket med Straa. Sidefløjene har begge Paptage og er bygget 1905 og 07. Mod N. ligger den stentækkede Hovedb., opført 1909. Fra Vejrum Elektricitetsværk er indlagt Lys og Kraft.

Gaardens Jorder ligger over et noget højt, men ret jævnt Terræn.

**Øster Tolsgaard, Vejrum Sogn. Postforb. og St.: Holstebro, hvortil c. 8 Km. Ejer: Jens Jensen, som overtog Gaarden i 1893, er født i Vejrum Sogn 23. Aug. 1870 og gift med Ellen Skov, født i Asp 25. Juli 1863.**

Matr.-Nr. 1f m. fl. af Vejrum s. Del. Hartkorn 2 Tdr. 5 Skpr. 3 Fdkr. 2 Alb. Ejendomsskyld 29,000 Kr. Brandassurance for Bygningerne c. 17,000 Kr. Areal 41 Tdr. Ld., deraf Ager 39, Eng  $\frac{1}{2}$ , Mose 1, Have og Gaardsplads  $\frac{1}{2}$ . Ager-



Øster Tolsgaard.

marken drives i en 9 Marksdrift: Havre, Roer, Blandsæd, 1aars Græs, Rug, Roer, Havre og 2aars Græs. Jordens Bonitet er overvejende lermuldet. Der holdes 5 Køer og 10 Stkr. Ungkvæg og Kalve af blandet Race samt 3 Heste. Sidste

Aar solgtes c. 75 Fedesvin. At Kvægbesætningen ikke er større, skyldes, at der paa Gaarden drives en ret udstrakt Frøavl.

Øster Tolsgaard er oprettet 1872 paa Jorder, der blev udskilt fra Gml. Tolsgaard, da Jens Gravesen blev gift med en Datter derfra. Af Jens Gravesen har den nuv. Ejer købt.

Gaarden ligger ved Vejen fra Siir Mølle ud til Struer-Holstebro Landevej og er helt af Grundmur med Tage af Rør, Straa og Pap. Hovedb. og to af Avlsb. stammer fra 1872, medens Kostalden, som er forsynet med brandfrit Loft, er bygget 1905. Hovedb. ligger i den s. Side af Gaardspladsen. Elektrisk Lys og Kraft er indlagt. Jorderne er jævne og bekvemme og ligger godt samlede omkring Gaarden.

**Skjød**, Vejrum Sogn. Postforb. og St.: Struer, hvortil c. 6 Km. Gaarden ligger c. 11 Km. fra Holstebro. Ejer: *Marinus Christensen Bjerg*, som overtog Gaarden i 1901, er født i Fousing Sogn 9. April 1879 og gift med *Gertrud Marie Nielsen*, født i Hørdum 15. Marts 1879.

Matr.-Nr. 17a af Vejrum n. Del. Hartkorn 4 Tdr. 3 Skpr. Ejendomsskyld 33,500 Kr. Brandassurance for Bygningerne c. 16,000 Kr. Areal 51 Tdr. Ld., deraf Ager 50, Have og Gaardsplads 1. Agermarken drives i en 5 Marksdrift:  $\frac{1}{2}$  Havre  $\frac{1}{2}$  Hvede, Roer, Havre og 2aars Græs. Jordens Bonitet er lermuldet. Der holdes 16 Køer, 30 Stkr. Ungkvæg og Kalve og 1 Tyr af blandet Race, 4 Heste og 2 Faar. Sidste Aar solgtes c. 70 Fedesvin.

Skjød ligger ved Vejen fra Vejrum (skreves 1340 »Wethrum«) til Fousing. Den var i sin Tid Fæste under Asumgaard.

Bygningerne er alle af Grundmur med Straatage. Mod S. ligger Hovedb., der er opført 1856. Avlsb. er derimod ganske nye. Elektrisk Lys og Kraft er installeret fra Værket i Vejrum.

I Hestebesætningen findes flere præmierede Avlsdyr.

**Gasseholm**, Vejrum Sogn. Postforb. og St.: Holstebro, hvortil c. 10 Km. Ejer: *Chr. Frederiksen Gasseholm*, som overtog Gaarden i 1904, er født paa Ejendommen 17. April 1873.

Matr.-Nr. 14a m. fl. af Vejrum mellemste Del. Hartkorn 4 Tdr. 7 Skpr.  $1\frac{1}{4}$  Alb. Ejendomsskyld 35,000 Kr. Brandassurance for Bygningerne c. 23,000 Kr. Areal  $53\frac{1}{2}$  Td. Ld., deraf Ager  $52\frac{1}{2}$ , Have og Gaardsplads 1. Agermarken drives i en 7 Marksdrift: Havre, Vintersæd, Roer, Blandsæd, Havre og 2aars Græs. Jordens Bonitet er lermuldet. Der holdes 12 Køer og 20 Stkr. Ungkvæg og Kalve af blandet Race, 4 Heste og 2 Faar. Sidste Aar solgtes c. 25 Fedesvin.

Gasseholm er en anselig Ejendom, beliggende i et godt og smukt Landskab ved Vejen fra Vejrum Kirke til Fousing. Jorderne strækker sig navnlig mod N. og V. over et jævnt og bekvemt Terræn.

Bygningerne er alle af Grundmur, tækkede med Cementsten. Hovedb., som ligger mod S., er opført 1877, Avlsb. derimod 1914 efter Ildsvaade. I Staldene findes murede Lofter. Fra Elektricitetsværket i Vejrum er indlagt Lys og Kraft.

I en Kæmpehøj paa Gaardens Mark har man i 1914 fundet en Gravurne fra Oldtiden.

**Vejrum Præstegaard**, Vejrum Sogn. Postforb. og St.: Struer, hvortil c. 6 Km. Gaarden ligger c. 11 Km. fra Holstebro. Nuv. Beneficiarius: Pastor *H. J. Thuesen*, som tiltraadte Embedet 9. Maj 1909, er født i Karlebo ved Hillerød 25. Febr. 1869 og gift med *Ingeborg Johanne Louise Mariager*, født sammesteds 9. April 1874. Avlingen er bortforpagtet til *Laurits Jacobsen*.

Matr.-Nr. 1a af Vejrum n. Del. Hartkorn 3 Tdr. 6 Skpr. 2 Fdkr.  $\frac{3}{4}$  Alb. Ejendomsskyld 31,000 Kr. Brandassurance for Bygningerne c. 22,000 Kr. Areal 47 Tdr. Ld., deraf Ager 40, Eng 5, Have og Gaardsplads 2. Agermarken drives i en 7 Marksdrift: Vintersæd efter Halvbrak, Blandsæd, Roer, Havre og  $2\frac{1}{2}$ aars Græs. Jordens Bonitet er lermuldet. Der holdes 8 Køer, 14 Stkr. Ungkvæg og Kalve og 1 Tyr af Korthornsrace, 3 Heste, 1 Plag og 3 Faar. Sidste Aar solgtes c. 25 Fedesvin.

Vejrum Præstegaard ligger tæt V. for Vejrum Kirke, omgivet af sine noget bakkede Jorder. Bygningerne er alle af Grundmur med Tegltag paa Hovedb., Straatage paa Avlsb. Hovedb. er opført c. 1850 i den n. Side af Gaardspladsen, omgivet mod V., N. og Ø. af den store, smukke Have, som ligger over et kønt, terrasseformigt Terræn, som gennemskæres af et Bæklob.

I den n. Side af Jorderne findes to store Kæmpehøje, som paa Nationalmusæets Foranstaltning er fredet.

**Bjerregaard, Maabjerg Sogn.** Postforb. og St.: Holstebro, hvortil c. 3 Km. Ejer: *M. K. G. Godrim*, som overtog Gaarden i 1910, er født i Siir Sogn 15. Decbr. 1880 og gift med *Maren Sørensen Overlund*, født i Naur 3. Febr. 1883.

Matr.-Nr. 4a m. fl. af Maabjerg. Hartkorn 4 Tdr. 7 Skpr. 1 Fdkr. 1½ Alb. Ejendomsskyld 29,000 Kr. Brandassurance for Bygningerne 17,200 Kr. Areal 57 Tdr. Ld., deraf Ager 56, Have og Gaardsplads 1. Agermarken drives i en 5 Marksdrift: ½ Havre ½ Vintersæd, Roer, Havre og 2aars Græs. Jordens Bonitet er lermuldet. Der holdes 12 Køer og 20 Stkr. Ungkvæg og Kalve af blandet Race, 4 Heste og 1 Plag. Sidste Aar solgtes c. 50 Fedesvin.



Bjerregaard.

Bjerregaard ligger ved Vejen fra Dellerup Gaarde ud til Struer Landevej. Antageligt har den tidligere hørt under Ausumgaard, thi af Ejere nævnes Jermin, Buchwald og Kaptain Frandsen, derpaa Laurits Christensen, saa Hartvig Pedersen og endelig hans Søn, Jeppe Dahl Pedersen, af hvem den nuv. Ejer har købt.

Bygningerne er alle af Grundmur. Den skifertækkede Hovedb., der ligger mod N., er ligesom den v. Længe opført i 1880erne, de øvrige Avlsb. i 1890erne. Alle Avlsb. har Straatage.

Gaardens Areal har tidligere været en Del større end nu, men flere af de senere Ejere har frasolgt forskellige Parceller.

**Snedkergaard, Maabjerg Sogn.** Postforb. og St.: Holstebro, hvortil c. 3 Km. Ejer: *Jens Christensen*, som overtog Gaarden i 1903, er født i Bøvling 30. Juli 1874 og gift med *Marie Cathrine Jensen*, født i Maabjerg 3. Febr. 1886.

Matr.-Nr. 9a m. fl. af Maabjerg. Hartkorn 5 Tdr. 3 Skpr. 1 Fdkr. 1 Alb. Ejendomsskyld 33,000 Kr. Brandassurance for Bygningerne 15,900 Kr. Areal 66 Tdr. Ld., deraf Ager 56½, kultiveret Mose 9, Have og Gaardsplads ½. Agermarken drives i en 5 Marksdrift: ½ Havre ½ Vintersæd, Roer, Havre og 2aars Græs. Jordens Bonitet er god Lermuld. Der holdes 12 Køer og 30 Stkr. Ungkvæg og Kalve af blandet Race, 5 Heste, 4 Plage og Føl samt 2 Faar. Sidste Aar solgtes c. 40 Fedesvin.

Snedkergaard, som den nuv. Ejer har købt af Niels Petersen, der var barnefødt i Gaarden, ligger tæt N. for Vejen fra Maabjerg Kirke ud til Skive Landevej.

Agermarken er flad og bekvem og ligger godt samlet omkring Gaarden; den kultiverede Mose er derimod fraliggende c. 2 Km. mod SV.



Snedkergaard.

Bygningerne er alle af Grundmur. Den teglhængte Hovedb., der ligger mod N., er ligesom den ø. Længe opført 1912, Kostalden i Slutningen af 1890erne og Laden c. 1870. Avlsb. har Straatage. Til Drift af de faste Maskiner er opstillet Vindmotor.

**Hyldgaard**, Maabjerg Sogn. Postforb. og St.: Holstebro, hvortil c. 3 Km. Ejer: *Christen Christensen Hyldgaard*, som overtog Gaarden i 1912, er født paa Ejendommen 17. April 1887.

Matr.-Nr. 10a m. fl. af Maabjerg. Hartkorn 3 Tdr. 6 Skpr. 3 Fdkr.  $\frac{3}{4}$  Alb. Ejendomsskyld 38,000 Kr. Brandassurance for Bygningerne c. 16,000 Kr. Areal 62 Tdr. Ld., deraf Ager 58, Mose 3, Have og Gaardsplads 1. Agermarken drives i en 5 Marksdrift:  $\frac{1}{2}$  Havre  $\frac{1}{2}$  Rug, Roer, Havre og 2aars Græs. Jordens Bonitet er Iermuldet. Der holdes 11 Køer og 22 Stkr. Ungkvæg og Kalve af blandet Race samt 4 Heste. Sidste Aar solgtes c. 40 Fedesvin.

Hyldgaard ligger tæt Ø. for den gamle Struer Landevej og har gennem mange Generationer tilhørt samme Slægt. Fra Christen Hyldgaard gik den i Arv til hans Søn,



Hyldgaard.

Niels Christensen Hyldgaard (død 1901), hvis Enke derefter sad med Gaarden, til hun i 1912 skødede den til deres Søn, den nuv. Ejer.

Bygningerne er af Grundmur, tækkede med Spaan og Straa. De stammer hoved-

sagelig fra sidste Halvdel af forrige Aarhundrede; dog er den v. Længe, som rummer Heste- og Svinestald, opført 1914. Hovedb. ligger mod S. Til Drift af de faste Maskiner er installeret en Benzinmotor.

**Damgaard**, Maabjerg Sogn. Postforb. og St.: Holstebro, hvortil c. 4 Km. Ejer: *J. P. Klogborg*, som overtog Gaarden i 1899, er født i Siir 2. Oktbr. 1874 og gift med *Petrea Laursen*, født i Aulum 15. Novbr. 1879.



Damgaard.

Matr.-Nr. 3a af Dellerup. Hartkorn 4 Tdr. 7 Skpr. 1 Fdkr. 1¼ Alb. Ejendomsskyld 40,000 Kr. Brandassurance for Bygningerne c. 18,000 Kr. Areal 52½ Td. Ld., deraf Ager 51½, Have og Gaardsplads 1. Agermarken drives i en 5 Marksdrift: ½ Rug ½ Roer, Roer, Havre og 2aars Græs. Jordens Bonitet er god, lerblandet Muld. Der holdes 10 Køer, 30 Stkr. Ungkvæg og Kalve og 1 Tyr af blandet Race, 4 Heste, 4 Plage og Føl samt 2 Faar. Sidste Aar solgtes c. 40 Fedesvin.

D a m g a a r d ligger ved Vejen fra Siir ud til Struer Landevej med god Udsigt over Landskabet mod V. Gennem en lang Aarrække tilhørte den Mads Jørgensen, hvis Enke ægtede Mads Søndergaard, af hvem den nuv. Ejer har købt.

1899 brændte Gaarden, og fra da stammer de gode, grundmurede Bygninger. Hovedb. har Stentag; den ligger i den s. Side af Gaardspladsen. Avlsb. har Straatage. — Jordernes Overflade er ret jævn.

**Nygaard**, Maabjerg Sogn. Postforb. og St.: Holstebro, hvortil c. 4 Km. Ejer: *Jørgen Peder Jørgensen*, som overtog Gaarden i 1908, er født paa Ejen-



Nygaard.

dommen 20. April 1871 og gift med *Severine Frederikke Laursen Ballegaard*, født paa Ballegaard 6. Oktbr. 1876.

Matr.-Nr. 1a m. fl. af Dellerup. Hartkorn 4 Tdr. 6 Skpr. 3 Fdkr. 1¼ Alb. Ejendomsskyld 29,500 Kr. Brandassurance for Bygningerne 19,950 Kr. Areal 53 Tdr. Ld., deraf Ager 52, Have og Gaardsplads 1. Agermarken drives i en 5 Marksdrift: Rug, Roer, Havre og 2aars Græs. Jordens Bonitet er god Lermuld. Der holdes 12 Køer og 22 Stkr. Ungkvæg og Kalve af blandet Race, 4 Heste, 1 Plag og 2 Faar. Sidste Aar solgtes c. 45 Fedesvin.

Nygaard solgtes i 1870erne af Jens Nygaard til Poul Jørgensen (død 1876), hvis Enke senere ægtede Laust Poulsen, som 1908 mageskiftede Gaarden til sin Stedsøn, den nuv. Ejer.

Gaarden ligger ved Vejen fra Siir ud til Struer Landevej og er helt af Grundmur. Den kønne, teglhængte Hovedb. er opført 1908 i den n. Side af Gaardspladsen. Samme Aar udvidedes Avlsb., som er ældre, men gode og velholdte og bærer Straatage.

Jorderne ligger bekvemt omkring Bygningerne over et jævnt og bekvemt Terræn.

**Lille Døes**, Maabjerg Sogn. Postforb. og St.: Holstebro, hvortil c. 3 Km. Ejer: *Ole Jacobsen*, som overtog Gaarden i 1914, er født i Sevel 25. Juni 1867 og gift med *Kirsten Jensen*, født i Sahl 29. Juli 1870.



Lille Døes.

Matr.-Nr. 3a m. fl. af Døes. Hartkorn 2 Tdr. 7 Skpr. 2¼ Alb. Ejendomsskyld 34,000 Kr. Brandassurance for Bygningerne 14,468 Kr. Areal 42 Tdr. Ld., deraf Ager 41½, Have og Gaardsplads ½. Agermarken drives i en 5 Marksdrift: ½ Havre ½ Rug, Roer, Havre og 2aars Græs. Jordens Bonitet er lermuldet. Der holdes 12 Køer, 20 Stkr. Ungkvæg og Kalve og 1 Tyr af blandet Race, 2 Heste og 4 Faar. Sidste Aar solgtes c. 50 Fedesvin.


Lille Døes ligger højt og kønt c. 3 Km. NV. for Holstebro med vid Udsigt over den omliggende Egn. Den nuv. Ejer har købt Gaarden af M. Chr. Pedersen, som selv 1907 havde købt af Jørgen Ballegaard.

Bygningerne er opført efter Brand 1909 og er alle af Grundmur. Hovedb. ligger mod S. og har ligesom de to Sidelænger Stentag, medens den n. Længe er tækket med Rør. Petroleumsmotor er installeret.

**Gaardhøje**, Maabjerg Sogn. Postforb. og St.: Holstebro, hvortil c. 2½ Km. Ejer: *Christian Lund*, som overtog Gaarden i 1914, er født i Aasted Sogn i Salling 29. Maj 1875 og gift med *Marie Knudsen*, født i Sønderup 10. Jan. 1873.

Matr.-Nr. 2a af Gaardhøje. Hartkorn 3 Tdr. 3 Skpr. 3 Fdkr. 1 Alb. Ejendomsskyld 30,000 Kr. Brandassurance for Bygningerne 17,715 Kr. Areal 70 Tdr. Ld., deraf Ager 60½, Mose 4, Plantage 4, Have og Gaardsplads 1½. Agermarken

drives i en 6 Marksdrift:  $\frac{1}{2}$  Havre  $\frac{1}{2}$  Rug, Roer, Havre, Havre og 2aars Græs. Jordens Bonitet er lermuldet. Der holdes 15 Køer, 26 Stkr. Ungkvæg og Kalve og 1 Tyr af blandet Race, 3 Heste, 2 Plage og 7 Faar. Sidste Aar solgtes c. 50 Fedesvin.



Gaardhøje.

Gaardhøje, der ligger c.  $2\frac{1}{2}$  Km. NV. for Holstebro, var oprindeligt c. 90 Tdr. Ld. større end nu, men dette Areal bortsolgtes af den forrige Ejer, Søren Christian Pedersen, hvem den i en lang Aarrække tilhørte.

Bygningerne er alle ældre, men gode og rummelige, opførte af Grundmur og tækkede med Pap og Straa. Hovedb. ligger mod N. Til Drift af de faste Maskiner er installeret Petroleumsmotor. — Gaardens Jorder er flade og bekvemme.

**Ildsvad**, Maabjerg Sogn. Postforb. og St.: Holstebro, hvortil c.  $1\frac{1}{2}$  Km. Ejer: *Niels Svejdal*, som overtog Gaarden i 1906, er født paa Ejendommen 10. Febr. 1878 og gift med *Kirstine Jacobsen*, født i Salling 16. Maj 1882, død 9. Septbr. 1910.

Matr.-Nr. 8a m. fl. af Sønderlund. Hartkorn 4 Tdr. 4 Skpr. 3 Fdkr. 1 Alb. Ejendomsskyld 32,000 Kr. Brandassurance for Bygningerne c. 16,000 Kr. Areal 55 Tdr. Ld., deraf Ager 49, Mose 1, Græsningsjord 4, Have og Gaardsplads 1. Agermarken drives i en 5 Marksdrift:  $\frac{1}{2}$  Havre  $\frac{1}{2}$  Rug, Roer, Havre og 2aars



Ildsvad.

Græs. Jordens Bonitet er lermuldet. Der holdes 10 Køer, 23 Stkr. Ungkvæg og Kalve og 1 Tyr af blandet Race, 4 Heste, 1 Plage og 2 Faar. Sidste Aar solgtes c. 40 Fedesvin.

Ildsvad ligger tæt N. for Holstebro, omgivet af sine jævne, bekvemme Jorder.

Baade den nuv. Ejers Fader, Jens Svejdal, og hans Bedstefader, Peder Svejdal, har Gaarden tilhørt.

Bygningerne er af Grundmur med Straatage. Laden er opført 1864, de andre Bygninger i 1880erne. Hovedb. ligger mod N.

**Sejbjerg, Maabjerg Sogn.** Postforb. og St.: Holstebro, hvortil c. 3 Km. Ejer: *Mads Christen Sejbjerg*, som overtog Gaarden i 1908, er født paa Ejendommen 4. Oktbr. 1886 og gift med *Ane Christine Hyldgaard*, født paa Hyldgaard 23. Maj 1889.

Matr.-Nr. 4a m. fl. af Sønderlund. Hartkorn 4 Tdr. 5 Skpr. 2 Fdkr. 1 Alb. Ejendomsskyld 28,000 Kr. Brandassurance for Bygningerne 20,500 Kr. Areal 53 Tdr. Ld., deraf Ager 52, Have og Gaardsplads 1. Agermarken drives i en 9 Marksdrift: Havre, Roer, Havre, 1aars Græs, Vintersæd, Roer, Havre og 2aars Græs. Jordens Bonitet er lermuldet. Der holdes 10 Køer og 24 Stkr. Ungkvæg og Kalve af blandet Race, 4 Heste samt 3 Plage og Føl. Sidste Aar solgtes c. 50 Fedesvin.

Sejbjerg ligger tæt N. for Vejen fra Maabjerg (skreves 1340 »Mobiérgh«)



Sejbjerg.

Kirke ud til Skive Landevej. 1821 solgte Niels Jacobsen den for 500 Rbd. til Madsen Møller, som 1830 solgte den til en af den nuv. Ejers Forfædre, Laust Andersen Sejbjerg.

Bygningerne er opførte 1893 efter Ildsvaade og er alle af Grundmur. Hovedb., der ligger mod N., har Skifertag, Avlsb. Rørtage. Husmølle er opstillet.

Jorderne danner en regelmæssig Firkant over et jævnt og bekvemt Terræn.

**Vester Frøjk, Maabjerg Sogn.** Postforb. og St.: Holstebro, hvortil c. 2 Km. Ejer: Ejendomshandler *J. P. Rasmussen*, som overtog Gaarden 1. April 1914.

Matr.-Nr. 3a m. fl. af Frøjk. Hartkorn 3 Tdr. 6 Skpr. 2 Fdkr.  $\frac{3}{4}$  Alb. Ejendomsskyld 31,000 Kr. Brandassurance for Bygningerne c. 20,000 Kr. Areal 138 Tdr. Ld., deraf Ager 125, Plantage 2, Hede 10, Have og Gaardsplads 1. Agermarken drives uden noget egentlig fast Sædskifte. Jordens Bonitet er sandmuldet. Der holdes 11 Køer og 18 Stkr. Ungkvæg og Kalve af jysk sortbroget Race, 5 Heste, 1 Plag og 6 Faar. Sidste Aar solgtes c. 35 Fedesvin.

Vester Frøjk ligger c. 2 Km. NV. for Holstebro i den ø. Side af sine jævne Jorder.

Bygningerne er af Grundmur, tækkede med Straa og Pap. Hovedb. er opført i 1880erne i den n. Side af Gaardspladsen, Avlsb., der alle har Trimpel, er derimod opførte 1908 efter Brand.

**Nørre Lægaard, Maabjerg Sogn.** Postforb. og St.: Holstebro, hvortil c.  $1\frac{1}{2}$  Km. Ejer: *Simon Lægaard*, som overtog Gaarden i 1882, er født i Hjerm 22. Marts 1857 og gift med *Ane Dorthea Lebech*, født i Borbjerg 24. Oktbr. 1866.

Matr.-Nr. 1b m. fl. af Lægaarde. Hartkorn 2 Tdr. 7 Skpr. 1 Fdkr. 1 Alb. Ejendomsskyld 29,000 Kr. Brandassurance for Bygningerne c. 22,000 Kr. Areal



50 Tdr. Ld., deraf Ager 48, Eng 1, Plantage  $\frac{1}{2}$ , Have og Gaardsplads  $\frac{1}{2}$ . Agermarken drives i en 6 Marksdrift:  $\frac{1}{2}$  Havre  $\frac{1}{2}$  Vintersæd efter Halvbrak,



Nørre Lægaard.

Roer,  $\frac{1}{2}$  Blandsæd  $\frac{1}{2}$  Havre og 2 $\frac{1}{2}$ aars Græs. Jordens Bonitet er overvejende Lermuld, dog i c. 5 Tdr. Ld. Sandmuld. Der holdes 8 Køer, 24 Stkr. Ungkvæg og Kalve og 1 Tyr af blandet Race, 3 Heste og 2 Faar. Sidste Aar solgtes c. 30 Fedesvin.

Nørre Lægaard, der ligger tæt N. for Lægaardsvej, er oprettet og opbygget 1874 af J. P. Strumpf, af hvem den nuv. Ejer har købt. Tidligere laa Jorderne under Hovedgaarden Lægaard.

Gaardens Beliggenhed paa et højt Terræn, der har Fald mod Ø. og S., er meget smuk. Ind over Holstebro By og ud over den omliggende Egn har man en vid Udsigt.

Bygningerne er opførte efter Brand 1911 og er alle af Grundmur; i Staldene findes brandfri Lofter. Hovedb., der ligger mod S., har Tegltag, Sidefløjene Cementstenstage og den n. Længe Spaantag. De faste Maskiner drives ved Petroleumsmotor.

Paa Lægaard fødtes 1565 den bekendte Handelsmand og Borgmester i København, Mikkel Vibe. Ogsaa Familien Legaard, til hvilken Kong Frederik den 2.s Livlæge, Christen Legaard, hørte, stammer fra Lægaard.

**Søndergaard, Maabjerg Sogn. Postforb. og St.:** Holstebro, hvortil c. 1 $\frac{1}{2}$  Km. Ejer: *Simon Linde*, som overtog Gaarden i 1913, er født i Asp 27. Febr. 1878 og gift med *Ane Margrethe Nielsen*, født i Borbjerg 18. Aug. 1883.



Søndergaard.

Matr.-Nr. 14a m. fl. af Maabjerg. Hartkorn 5 Tdr. 5 Skpr. 1 $\frac{1}{2}$  Alb. Ejendomsskyld 40,000 Kr. Brandassurance for Bygningerne c. 22,000 Kr. Areal 68 $\frac{1}{2}$  Td.

Ld., deraf Ager 66½, Plantage 1, Have og Gaardsplads 1. Agermarken drives i en 5 Marksdrift: ½ Havre ½ Rug, Roer, Havre og 2aars Græs. Jordens Bonitet er overvejende god Lermuld. Der holdes 12 Køer, 24 Stkr. Ungkvæg og Kalve og 2 Tyre af Korhornsrace, 4 Heste, 1 Plag og 3 Faar. Sidste Aar solgtes c. 50 Fedesvin.

Søndergaard har den nuv. Ejer købt af Niels Søndergaard, som i Begyndelsen af 1890erne havde frikøbt den fra Fæste under Ausumgaard. Hans Forfædre havde gennem flere Led siddet som Fæstere i Gaarden.

Denne ligger tæt Ø. for den gamle Struer Landevej og bestaar af nye, velindrettede, grundmurede Bygninger. Hovedb. er opført i den n. Side af Gaardspladsen og tækket med Skifter, Avlsb. har Tage af Straa og Pap. Petroleumsmotor er installeret.

**Bastrupgaard, Maabjerg Sogn. Postforb. og St.: Holstebro, hvortil c. 2 Km.** Ejer: *Knud Majlund*, som overtog Gaarden i 1909, er født i Salling 17. Oktbr. 1866 og gift med *Ane Ludvigsen*, født i Hvidbjerg 2. Marts 1863.

Matr.-Nr. 1b af Særkjær. Hartkorn 2 Tdr. 7 Skpr. 2½ Alb. Ejendoms-



Bastrupgaard.

skyld 33,000 Kr. Brandassurance for Bygningerne 16,280 Kr. Areal 50 Tdr. Ld., deraf Ager 49, Have og Gaardsplads 1. Agermarken drives i en 6 Marksdrift: Rug efter Halvbrak, Roer, Havre og 2½aars Græs. Jordens Bonitet er lermuldet. Der holdes 12 Køer, 19 Stkr. Ungkvæg og Kalve og 1 Tyr af blandet Race, 3 Heste, 2 Plage og 7 Faar. Sidste Aar solgtes c. 25 Fedesvin.

Bastrupgaard er grundlagt og opbygget 1899 paa Jorder, som købtes fra Gaarden Særkjær af N. P. Bastrup. Han var dens Ejer til 1907, og i de to følgende Aar gik den flere Gange i Handelen, indtil den nuv. Ejer købte den.

Gaarden ligger tæt NV. for Holstebro. Alle Bygningerne stammer fra 1899 og er af Grundmur. Mod S. ligger Hovedb., som er stentækket. Avlsb. har Straatage. Gaarden har sit eget Vandværk, og til Drift af de faste Maskiner er installeret Petroleumsmotor.

**Særkjær, Maabjerg Sogn. Postforb. og St.: Holstebro, hvortil c. 1½ Km.** Tlf. 269 over Holstebro Central. Ejer: *Ib Skjærbæk Madsen*, som overtog Gaarden i 1914, er født i Flynder 9. Septbr. 1870 og gift med *Christine Elsiné Christensen*, født i Bøvling 19. Novbr. 1870.

Matr.-Nr. 1a m. fl. af Særkjær. Hartkorn 2 Tdr. 3 Skpr. 1 Fdkr. Ejendoms- skyld 41,000 Kr. Brandassurance for Bygningerne c. 24,000 Kr. Areal 64 Tdr. Ld., deraf Ager 63, Have og Gaardsplads 1. Agermarken drives i en 6 Marksdrift: ½ Havre ½ Rug, Roer, Blandsæd, Havre og 2aars Græs. Jordens Bonitet er lermuldet. Der holdes 16 Køer, 30 Stkr. Ungkvæg og Kalve og 2 Tyre af blandet Race, 6 Heste, 1 Plag og 5 Faar. Sidste Aar solgtes c. 50 Fedesvin.

Særkjær's ældst kendte Ejer er Sofus Knudsen og efter ham Mourits Bøndergaard, den solgte den til Simon Linde; af ham købte Marinus Nybæk 1914 og solgte samme Aar til den nuv. Ejer.

Den nybyggede, kønne Gaard, opført 1914, ligger tæt NV. for Holstebro By omtrent midt paa sine jævne, gode Jorder. Bygningerne er alle af Grundmur. Sydligst i Gaarden ligger den stentækkede Hovedb., der er forsynet med gennemgaaende Frontespice og rum-



Særkjær.

mer en meget komfortabel Lejlighed. De paptækkede Avlsb. har alle Trimpel. Til Drivkraft benyttes Vindmotor.

## Ginding Herred.

**H**esselbjerggaard (J. C. Jensen Koldings Gaard), Estved Sogn. Postforb. og St.: Skive, hvortil c. 3 Km. Ejer: *Jens Christian Jensen Kolding*, som overtog Gaarden i 1912, er født i Sæby Sogn 21. Septbr. 1877.

Matr.-Nr. 2 m. fl. af Hesselbjerg. Hartkorn 5 Tdr. 5 Skpr. 3 Fdkr. 2 Alb. Ejendomsskyld 28,000 Kr. Brandassurance for Bygningerne 13,200 Kr. Areal 103 Tdr. Ld., deraf Ager 40, Eng 17, Mose 11, Plantage 2, Hede 32, Have og Gaardsplads 1. Agermarken drives i en 8 Marksdrift: Byg, Rug, Roer, Havre, Havre og 3aars Græs. Jordens Bonitet er dels lermuldet, dels sandmuldet. Der holdes 8 Køer, 27 Stkr. Ungkvæg og Kalve og 2 Tyre af Korhornsrace, 3 Heste, 2 Plage og 8 Faar. Sidste Aar solgtes c. 20 Fedesvin og c. 50 Maanedsgriise.

Hesselbjerggaard ligger tæt S. for Skive-Holstebro Landevej med vid Udsigt over den omliggende Egn. Jorderne har deres største Udstrækning mod Ø. og V. og har en jævn og god Overflade.

Bygningerne er opførte i 1860'erne og er alle af Grundmur med Straatage. Hovedb. ligger mod N. med Have baade mod N. og S. I den nærmeste Fremtid agtes anskaffet en Motor til Drift af de faste Maskiner.

Hesselbjerg er en gammel Hovedgaard, der 1517 tilhørte Ridder Niels Høg. 1543 ejedes den af Lene Olufsdatter fra Estvadgaard, som var gift med en ufri Mand, Mester Mads Hvid. 1562 nævnes Peder Munk som Ejer af Hesselbjerg.

**Hesselbjerggaard (P. Mortensens Gaard)**, Estvad Sogn. Postforb. og St.: Skive, hvortil c. 3 Km. Ejer: *Peter Mortensen*, som overtog Gaarden i 1892, er født i Estvad Sogn 18. Aug. 1860 og gift med *Kirsten Marie Christensen*, født paa Ejendommen 24. Jan. 1866.

Matr.-Nr. 1 m. fl. af Hesselbjerg. Hartkorn 6 Tdr. 6 Skpr. 2 Fdkr. 1 Alb. Ejendomsskyld 32,000 Kr. Brandassurance for Bygningerne 10,800 Kr. Areal

103 Tdr. Ld., deraf Ager 44, Eng 16, Mose 10, Plantage 2, Hede 30, Have og Gaardsplads 1. Af Agermarken drives 24 Tdr. Ld. i en 8 Marksdrift: Rug efter Halvbrak, Roer, Byg, Havre og 3½aars Græs, og 20 Tdr. Ld. i en 7 Marksdrift: Helbrak, Vintersæd, Roer, Byg, Havre og 2aars Græs. Jordens Bonitet er dels lermuldet, dels sandmuldet. Der holdes 10 Køer, 35 Stkr. Ungkvæg og Kalve og 1 Tyr af blandet Race, 5 Heste, 2 Plage og 18 Faar. Sidste Aar solgtes c. 10 Fedesvin.

Hesselbjerggaard ligger tæt Ø. for Skive-Holstebro Landevej, omgivet af sine noget bakkede Jorder. Engen ligger tæt Ø. for Gaarden.

Bygningerne er ældre, men solide og velholdte; de er alle af Grundmur med Straatage. Hovedb. ligger mod N. De faste Maskiner drives af Petroleumsmotor. — I Hestebesætningen findes flere præmierede Avlsdyr.

Paa Gaardens Hede ligger en fredlyst Kæmpehøj.

**Primdal**, Rønbjerg Sogn. Postforb. og St.: Rønbjerg, hvortil c. ½ Km. Tlf. 15 over Rønbjerg Central. Gaarden ligger c. 8 Km. fra Skive. Ejer: Sognefoged *Jens Nielsen Primdahl*, som overtog Gaarden i 1887, er født paa Ejendommen 9. Oktbr. 1859.



Primdal.

Matr.-Nr. 8a m. fl. af Rønbjerg. Hartkorn 5 Tdr. 6 Skpr. 3 Fdkr. 1¼ Alb. Ejendomsskyld 28,700 Kr. Brandassurance for Bygningerne c. 20,000 Kr. Areal 160 Tdr. Ld., deraf Ager 75, Kultureng 40, Mose 2, Hede 42, Have og Gaardsplads 1. Agermarken drives i en 8 Marksdrift: Roer, ½ Byg ½ Havre, Rug, Havre, Havre og 3aars Græs. Jordens Bonitet er i Agermarken for en Del lermuldet, i Resten af mere sandblandet Karakter. Der holdes 10 Køer og 34 Stkr. Ungkvæg og Kalve af blandet Race, 4 Heste, 6 Plage og Føl samt 12 Faar. Sidste Aar solgtes c. 20 Fedesvin og c. 125 Maanedsgriise.

Primdal var i gamle Dage en Hovedgaard, selv om ikke ret stor. 1572 og 1584 tilhørte den Otte Ludvigsen Gyldenstjerne, en Sønsøn af Oluf Pedersen Gyldenstjerne til Estvadgaard. 1651 havde den mistet sine frie Hovedgaardsrettigheder og var en Bondegaard. Den nuv. Ejer overtog 1887 Gaarden sammen med en Broder, men købte ham ud 1892 og er nu Enejer. Det er tredje Søn efter Fader af samme Slægt, der sidder som Ejer i Gaarden, og alle har de været Sognefoged.

Gaarden ligger tæt Ø. for Rønbjerg Kirke i den v. Side af sin flade, bekvemme Agermark. Engen er fraliggende i mindre Afstand mod N. og Heden mod SV.

Bygningerne er alle af Grundmur med Tegltag paa Hovedb., Straatage paa Avlsb. Hovedb. er opført 1912 i den s. Side af Gaardspladsen, den ø. Længe 1901 og de andre Avlsb. 1904.

Paa Gaardens Hede ligger en af Staten fredlyst Kæmpehøj.

**Lille Nørkjær**, Rønbjerg Sogn. Postforb. og St.: Rønbjerg, hvortil c. 1 Km. Tlf. 2 over Rønbjerg Central. Gaarden ligger c. 8 Km. fra Skive. Ejer: *Peder Pedersen Tandrup*, som overtog Gaarden i 1905, er født paa Vejlgård 25. Septbr. 1878 og gift med *Sørine Sørensen*, født i Rønbjerg Sogn 6. Febr. 1884.

Matr.-Nr. 19 m. fl. af Rønbjerg. Hartkorn 4 Tdr. 2 Skpr. 3 Fdkr.  $1\frac{3}{4}$  Alb. Ejendomsskyld 35,000 Kr. Brandassurance for Bygningerne c. 15,000 Kr. Areal 91 Tdr. Ld., deraf Ager 42, Eng 18, Mose 10, Hede 20, Have og Gaardsplads 1. Agermarken drives i en 7 Marksdrift:  $\frac{1}{2}$  Havre  $\frac{1}{2}$  Roer,  $\frac{1}{2}$  Roer  $\frac{1}{2}$  Blandsæd,  $\frac{1}{2}$  Blandsæd  $\frac{1}{2}$  Rug, Roer, Havre og 2aars Græs. Jordens Bonitet er dels lermuldet, dels sandmuldet. Der holdes 8 Køer og 32 Stkr. Ungkvæg og Kalve af blandet Race, 2 Heste, 3 Plage og Føl samt 6 Faar. Sidste Aar solgtes c. 30 Fedesvin.

Lille Nørkjær er rimeligvis en Parcel af det Nørkjær, som i sin Tid var Ladegaard under Hovedgaarden Estvadgaard. Den ligger ved Vejen fra Rønbjerg (skreves 1186 »Rynebjerg« og 1340 »Rynbjærgh«) Kirke til Hvidbjerg, omgivet af sin Agerjord, som er et ret jævnt Terræn med Hovedfald mod N. Engen ligger langs Agrene.

Bygningerne er af Grundmur. Den stentækkede Lade er opført 1914 og Kostalden 1904, medens de øvrige Bygninger er ældre. Hovedb. ligger mod V.

**Nygaard, Rønbjerg Sogn.** Postforb. og St.: Rønbjerg, hvortil c. 1 Km. Tlf. 3 over Rønbjerg Central. Gaarden ligger c. 8 Km. fra Skive. Ejer: *Andreas Sørensen*, som overtog Gaarden i 1912, er født i Rønbjerg Sogn 1. Juli 1855 og gift med *Frederikke Marie Nielsen*, født sammesteds 5. Maj 1857.

Matr.-Nr. 3e m. fl. af Rønbjerg. Hartkorn 4 Tdr. 5 Skpr. 2 Fdkr. 2 Alb. Ejendomsskyld 50,000 Kr. Brandassurance for Bygningerne c. 30,000 Kr. Areal



Nygaard.

69 Tdr. Ld., deraf Ager 55, Eng 10, Mose 3, Have og Gaardsplads 1. Agermarken drives i en 8 Marksdrift: Havre, Roer, Blandsæd,  $\frac{1}{2}$  Rug  $\frac{1}{2}$  Byg, Havre og 3aars Græs. Jordens Bonitet er god Lermuld. Der holdes 8 Køer, 42 Stkr. Ungkvæg og Kalve og 1 Tyr af Korthornsrace, 3 Heste, 2 Plage og 4 Faar. Sidste Aar solgtes c. 50 Fedesvin.

Nygaard ligger højt og kønt ved Vejen fra Rønbjerg Kirke til Hvidbjerg med smuk Udsigt mod Ø. Den er oprettet og opbygget 1912 af den nuv. Ejer paa Jorder, som købtes fra St. Nørkjær.

De store, smukke, nye Bygninger tager sig meget anseligt ud. De er alle af Grundmur med Skifertag paa Hovedb., der ligger mod Ø., og høj Trimpel med Paptag paa alle Avlsb. I Staldene findes murede Lofter. Gaarden har sit eget Vandværk, som drives ved Vindmotor, men til Drift af de faste Maskiner er installeret Petroleumsmotor. Jorderne er flade og bekvemme og ligger godt samlede omkring Gaarden.

**Elbrønd, Ejsing Sogn.** Postforb. og St.: Vinderup, hvortil c. 6 Km. Gaarden ligger c. 18 Km. fra Skive. Ejer: *Villads Jensen Elbrønd*, som overtog Gaarden i 1895, er født paa Ejendommen 4. Aug. 1869 og gift med *Ane Christensen*, født paa Ejsinggaard 7. Novbr. 1869.

Matr.-Nr. 1a m. fl. af Elbrønd. Hartkorn 4 Tdr. 1 Skp. 1 Fdkr.  $\frac{1}{2}$  Alb.

Ejendomsskyld 28,500 Kr. Brandassurance for Bygningerne c. 20,000 Kr. Areal 80 Tdr. Ld., deraf Ager 40, Eng 13, Mose og Grave m. m. 6, Hede 20, Have og Gaardsplads 1. Agermarken drives i en 8 Marksdrift: Rug efter Halvbrak, Roer, Blandsæd, Roer, Havre og 2½aars Græs. Jordens Bonitet er overvejende sandmuldet. Der holdes 10 Køer og 20 Stkr. Ungkvæg og Kalve af blandet Race, 3 Heste, 1 Plag og 10 Faar. Sidste Aar solgtes c. 25 Fedesvin.

Elbrønd, som den nuv. Ejer har arvet efter sin Fader, Jens Chr. Jensen, skal gennem lange Tider som Selveje være gaaet i Arv i samme Slægt.

Gaarden ligger højt og smukt tæt V. for Ejsing Kirke med Udsigt over Egnen navnlig mod S. Agermarken strækker sig hovedsagelig mod V. over et tildels noget bakket Terræn. Engen er fraliggende c. 5 Km. mod N., Mosen c. 3 Km. mod Ø.



Elbrønd.

Bygningerne er opførte 1904 og er alle af Grundmur. Sydligst i Gaardspladsen ligger den stentækkede Hovedb. Avlsb. har Straatage. Til Drift af de faste Maskiner benyttes Vindmotor.

**Møgeltoft**, Ejsing Sogn. Postforb. og St.: Vinderup, hvortil c. 6 Km. Gaarden ligger c. 18 Km. fra Skive. Ejer: *P. Christensen*, som overtog Gaarden i 1902, er født i Hjerm 5. Jan. 1875 og gift med *Ingeborg Cathrine Petersen*, født paa Ejendommen 17. Decbr. 1879.

Matr.-Nr. 4 m. fl. af Møgeltoft. Hartkorn 5 Tdr. 2 Fdkr. 2¼ Alb. Ejendomsskyld 34,500 Kr. Brandassurance for Bygningerne 19,133 Kr. Areal 120 Tdr. Ld., deraf Ager 88½, Eng 20, Mose 2, Hede 8, Have og Gaardsplads 1½. Af Agermarken drives 30½ Td. Ld. i en 5 Marksdrift: Roer, Blandsæd, Havre og 2aars Græs, 30 Tdr. Ld. i en 7 Marksdrift: ½ Rug ½ Kartofler, Rug, Roer, Havre og 3aars Græs, og 28 Tdr. Ld. i en anden 7 Marksdrift: Havre, Roer, Blandsæd, Havre og 3aars Græs. Jordens Bonitet er i 5 Marksdriften god Lermuld, i Resten sandmuldet. Der holdes 16 Køer, 30 Stkr. Ungkvæg og Kalve og 2 Tyre af blandet Race, 6 Heste, 6 Plage og Føl samt 23 Faar. Sidste Aar solgtes c. 50 Fedesvin.

Møgeltoft skal gennem mange Aar som Selveje have tilhørt Slægten Møgeltoft, men da Christen Møgeltoft døde 1900, skødede hans Enke et Par Aar efter Ejendommen til deres Svingersøn, den nuv. Ejer.

Gaarden ligger ved Vejen fra Handbjerg ud til Skive Landevej og er helt af Grundmur med Skifertag paa Hovedb. og Straatage paa Avlsb. Hovedb., der ligger mod N., er opført 1870. Avlsb. er ældre, men agtes 1915 ganske ombyggede og moderniserede. Paa Gaarden er installeret Petroleumsmotor.

Jordernes Overflade er jævn og god. I den n. Side af Marken findes tre Kæmpehøje, som er fredlyste af Staten, og af hvilke de to kaldes »Tvillinghøjene« og den tredje »Storehøj«.

I Heste- og Svinebesætningen findes flere præmierede Avlsdyr.

**Lille Nygaard**, Ejsing Sogn. Postforb. og St.: Vinderup, hvortil c. 6 Km. Gaarden ligger c. 18 Km. fra Skive. Ejer: *Jens Chr. Pedersen Nørgaard*, som overtog Gaarden i 1911, er født i Ejsing Sogn 29. Juni 1887 og gift med *Karen Marie Cathrine Nielsen*, født i Nørre Felding 20. Marts 1874.

Matr.-Nr. 2a m. fl. af Nygaarde. Hartkorn 4 Tdr. 6 Skpr. 3 Fdkr. 1½ Alb. Ejendomsskyld 30,000 Kr. Brandassurance for Bygningerne 16,500 Kr. Areal 58 Tdr. Ld., deraf Ager 39, Eng 18, Have og Gaardsplads 1. Agermarken drives i en 8 Marksdrift: Havre, Roer, Blandsæd, ½ Rug ½ Hvede, Roer, Havre og 2aars Græs. Jordens Bonitet er god Lermuld. Der holdes 11 Køer, 24 Stkr. Ungkvæg og Kalve og 1 Tyr af blandet Race, 3 Heste, 1 Plag og 8 Faar. Sidste Aar solgtes c. 80 Fedesvin.

Lille Nygaard har den nuv. Ejer erhvervet sig ved at ægte Enken efter Laust Christensen (død 1909), som havde faaet den efter sin Fader, Christen Laursen.

Gaarden ligger højt og smukt c. 1 Km. NV. for Ejsing Kirke med storslaaet Udsigt



Lille Nygaard.

over Egnen og ud over Venø Bugt. Agermarken ligger bekvemt samlet omkring Gaarden, medens Engen er fraliggende c. 3 Km. mod NØ.

Bygningerne er af Grundmur med Straatage. Hovedb., der ligger mod N., er en ældre Bygning. Den v. Længe er opført i 1870erne, Laden 1881 og Kostalden 1901. Vindmotor er opstillet.

**Ejsinggaard**, Ejsing Sogn. Postforb. og St.: Vinderup, hvortil c. 6 Km. Gaarden ligger c. 15 Km. fra Skive. Ejer: *N. Kjellerup*, som overtog Gaarden i 1897, er født paa Ejendommen 21. Aug. 1872 og gift med *Sofie Simonsen*, født i Sal 28. Febr. 1878.

Matr.-Nr. 1a m. fl. af Ejsing. Hartkorn 3 Tdr. 4 Skpr. Ejendomsskyld 29,000 Kr. Brandassurance for Bygningerne 19,986 Kr. Areal 102 Tdr. Ld., deraf Ager 86, Hede 15, Have og Gaardsplads 1. Agermarken drives i en 7 Marksdrift: Havre, benyttet Brak, Vintersæd, Roer, Havre og 2aars Græs. Jordens Bonitet er i c. 40 Tdr. Ld. god Lermuld, i Resten mere letmuldet. Der holdes 12 Køer og 32 Stkr. Ungkvæg og Kalve af blandet Race, 4 Heste, 4 Plage og Føl samt 8 Faar. Sidste Aar solgtes c. 30 Fedesvin.

Ejsinggaard ligger i den ø. Udkant af Ejsing By (skreves 1349 »Exyngh«, 1422 »Oxynghe«, 1446 »Exing« og 1486 »Egsing«) og var tidligere Sognets Præstegaard. Men 1819 lagdes Ejsing som Anneks ind under Sahl, og 1827 solgtes derefter Præstegaarden til privat Ejendom. Den nuv. Ejer har arvet Gaarden efter sin Fader, Peder Kjellerup (død 1897), som 1864 havde købt den af Enken efter en tidligere Ejer ved Navn Bay.

Af Jorderne ligger de 76 Tdr. Ld. ved Gaarden over et jævnt og bekvemt Terræn. 10 Tdr. Ld. ligger i mindre Afstand mod Ø., og den tilhørende Hede er fraliggende c. 2 Km. i samme Retning.

Bygningerne er alle af Grundmur. Den stentækkede Hovedb. er opført 1903 i den s. Side af Gaardspladsen og rummer en stor og god Lejlighed. Laden er bygget 1892 og tækket med Straa. Derimod har den v. Længe, der er opført 1913, og den



Ejsinggaard.

Ø. Længe, som er ældre, men fornylig er bleven gennemgribende restaureret, begge Pap-tage. I Kostalden findes muret, brandfrit Loft, hvilende paa Stolper og Dragere og med Døre af Jern. De faste Maskiner drives ved Vindmotor.

**Kringelgaard**, Sevel Sogn. Postforb. og St.: Rønbjerg, hvortil c. 9 Km. Gaarden ligger c. 14 Km. fra Skive. Ejer: *Christen Peder Christensen*, som overtog Gaarden i 1902, er født i Estvad 24. April 1878 og gift med *Cathrine Hansen*, født paa Vestergaard i Sebstrup 23. Febr. 1888.



Kringelgaard.

Matr.-Nr. 2a m. fl. af Mogenstrup. Hartkorn 7 Tdr.  $\frac{1}{4}$  Alb. Ejendomsskyld 34,000 Kr. Brandassurance for Bygningerne c. 16,000 Kr. Areal 266 Tdr. Ld., deraf Ager 132 $\frac{1}{2}$ , Natureng 10, Kultureng 16, Hede 100, Græsningsjord 6, Have og Gaardsplads 1 $\frac{1}{2}$ . Agermarken drives i en 7 Marksdrift: Rug efter Halvbrak, Roer, Blandsæd, Havre og 2 $\frac{1}{2}$ aars Græs. Jordens Bonitet er god Sandmuld. Der holdes 13 Køer, 51 Stkr. Ungkvæg og Kalve og 1 Tyr af Korhornsrace, 6 Heste, 5 Plage og Føl samt 12 Faar. Sidste Aar solgtes c. 25 Fedesvin.

Kringelgaard har den nuv. Ejer faaet efter sin Svigermoder, som i 13 Aar



sad inde med Ejendommen, efter at hendes Mand, Christen Christensen, 1889 var død; i hans Slægt var den gennem flere Generationer gaaet i Arv.

Gaarden ligger i Mogenstrup, højt og kønt med vid Udsigt mod S. Bygningerne er af Grundmur med Straatage. Ældst er den v. Længe, som er opført 1880, medens Hovedb., der ligger mod S., er opført 1902 og Laden og den ø. Længe 1904. Petroleumsmotor er installeret.

Jorderne falder i flere Afdelinger. De 100 Tdr. Ld. er beliggende ved Gaarden, medens Resten er fraliggende c. 1½ Km. mod V. Overfladen er jævn. — SØ. for Gaarden findes to store Kæmpehøje, som nu er fredlyst af Staten, men i hvilke er fundet forskellige Oldsager fra Stenalderen.

**Raagaard, Sevel Sogn.** Postforb. og St.: Vinderup, hvortil c. 7 Km. Gaarden ligger c. 17 Km. fra Skive. Ejer: *Christian Christensen Raae*, som overtog Gaarden i 1903, er født paa Ejendommen 18. April 1876.

Matr.-Nr. 1 m. fl. af Raagaard. Hartkorn 5 Tdr. 4 Skpr. Ejendomsskyld 29,700 Kr. Brandassurance for Bygningerne c. 16,000 Kr. Areal 125 Tdr. Ld., deraf Ager 103, Eng 5, Mose 6, Hede 7, Græsningsjord 2, Have og Gaardsplads 2. Agermarken drives i en 8 Marksdrift: Havre, Roer, Byg, Havre og



Raagaard.

4aars Græs. Jordens Bonitet er hovedsagelig sandmuldet. Der holdes 7 Køer, 40 Stkr. Ungkvæg og Kalve og 1 Tyr af blandet Race, 6 Heste, 2 Plage og 6 Faar. Sidste Aar solgtes c. 50 Fedesvin.

Raagaard ligger ved Vejen fra Sevel ud til Sahl Skel og skal være gammelt Selveje. Den nuv. Ejer har taget den i Arv efter sin Fader, Jens Christensen, hvis Forfædre den gennem mange Slægtled havde tilhørt. Jorderne strækker sig navnlig mod N. og Ø. over et noget kuperet Terræn.

Bygningerne er af Grundmur, væsentligst opførte 1887, Hovedb. og den v. Længe dog 1905. Hovedb. ligger mod N., opført i Villastil over høj Kælder og er forsynet med gennemgaaende Frontespice og Cementstenstag. Avisb. har Straatage. N. for Hovedb. strækker sig den store, smukke Have, som staar i Forbindelse med en ret betydelig Plantage af Løvtræer.

I Hestebesætningen findes flere præmierede Avlsdyr. Desuden drives paa Gaarden et meget betydeligt Hønseri.

**Karstelbjerggaard, Sevel Sogn.** Postforb. og St.: Vinderup, hvortil c. 9 Km. Gaarden ligger c. 18 Km. fra Skive. Ejer: *J. P. Gade*, som overtog Gaarden i 1899, er født paa Ejendommen 25. Aug. 1863 og gift med *Else Olsen*, født i Ryde 27. Marts 1871.

Matr.-Nr. 1a m. fl. af Djeld. Hartkorn 4 Tdr. 3 Skpr. 3 Fdkr. 2¼ Alb.

Ejendomsskyld 31,000 Kr. Brandassurance for Bygningerne c. 15,000 Kr. Areal 72 Tdr. Ld., deraf Ager 52½, Eng 2, Mose 2, Hede 14, Have og Gaardsplads 1½. Agermarken drives i en 8 Marksdrift: Havre, Roer, Blandsæd, 1aars Græs, ½ Rug



Karstelbjerggaard.

½ Roer, Havre og 2aars Græs. Jordens Bonitet er lermuldet. Der holdes 12 Køer, 24 Stkr. Ungkvæg og Kalve og 1 Tyr af blandet Race, 4 Heste og 3 Faar. Sidste Aar solgtes c. 40 Fedesvin.

Karstelbjerggaard har gennem flere Generationer som Selveje tilhørt Slægten Gade. Den nuv. Ejer har taget den i Arv efter sin Fader, Niels Gade, der selv havde den fra Jens Gade.

Gaarden ligger ved den gamle Holstebro-Struer Landevej, højt og frit, omgivet af sine stærkt kuperede Jorder og med vid Udsigt over Egnen mod Ø.

Bygningerne er alle af Grundmur. Hovedb., som er teglhængt, er opført 1871 i den n. Side af Gaardspladsen, Laden stammer fra 1851, den ø. Længe fra 1864 og den v. Længe fra 1888. Alle Avlsb. har Straatage.

**Nørre Dueholm**, Sevel Sogn. Postforb. og St.: Skive, hvortil c. 15 Km. Ejer: *Jens Christian Mortensen*, som overtog Gaarden i 1888, er født paa Ejenommen 30. Novbr. 1864 og gift med *Mette Cathrine Nielsen*, født i Fly 16. Jan. 1865.

Matr.-Nr. 1a m. fl. af Dueholm. Hartkorn 6 Tdr. 2 Skpr. 1 Fdkr. 2¾ Alb. Ejendomsskyld 35,000 Kr. Brandassurance for Bygningerne c. 23,000 Kr. Areal



Nørre Dueholm.

264 Tdr. Ld., deraf Ager 65, Eng og Mose 70, Hede 128, Have og Gaardsplads 1. Af Agermarken drives 45 Tdr. Ld. skiftevis med Korn og Roer uden Udlæg, medens de 20 Tdr. Ld. drives i en 5 Marksdrift med tre Gange Korn og 2aars

Græs. Jordens Bonitet er overvejende sandmuldet. Der holdes 26 Køer, 56 Stkr. Ungkvæg og Kalve og 1 Tyr af blandet Race, 4 Heste og 4 Faar. Sidste Aar solgtes c. 90 Fedesvin.

Nørre Dueholm skal siden Reformationen bestandig være gaaet i Arv fra Fader til Søn i samme Slægt. Saaledes har ogsaa den nuv. Ejer faaet den efter sin Fader, Morten Christensen.

Gaarden ligger ved Vejen fra Skive til Haderup tæt V. for Skive Aa, omgivet af sine ret jævne Jorder. Dens Hedeareal er derimod fraliggende c. 7 Km. mod S.

Bygningerne er alle af Grundmur. Den teglhængte Hovedb. ligger mod N. og er ligesom to af Avlsb. opført 1868 efter Ildsvaade. De andre Avlsb. er opført 1909, og alle Avlsb. er tækkede med Straa og Pap. Vindmotor er opstillet.

**Vestergaard**, Sevel Sogn. Postforb. og St.: Vinderup, hvortil c. 6 Km. Gaarden ligger c. 18 Km. fra Skive. Ejer: *Christian Vestergaard*, som overtog Gaarden i 1889, er født i Sebstrup 1. Febr. 1856 og gift med *Marie Møller*, født paa Øster Skovgaard 18. April 1865.

Matr.-Nr. 10a m. fl. af Sevel. Hartkorn 4 Tdr. 2 Fdkr. 1¼ Alb. Ejendoms-skyld 28,000 Kr. Brandassurance for Bygningerne c. 16,000 Kr. Areal 40 Tdr. Ld., deraf Ager 38, Løvskov 1, Have og Gaardsplads 1. Agermarken drives i en



Vestergaard.

8 Marksdrift: Havre, Roer, Blandsæd, Rug, Havre og 3aars Græs. Jordens Bonitet er god Lermuld. Der holdes 12 Køer, 18 Stkr. Ungkvæg og Kalve og 1 Tyr af blandet Race, 3 Heste, 2 Plage og 6 Faar. Sidste Aar solgtes c. 30 Fedesvin.

Vestergaard var forud Fæste under Rydhave. Senere tilhørte den Ole Vestergaard, som var ugift og barnløs, hvorfor han overdrog den til sin Søstersøn, den nuv. Ejer.

Gaarden ligger i den v. Side af Sevel (skreves 1340 »Søuel«), omgivet mod N. og V. af sine jævne og bekvemme Jorder, som falder i tre Afdelinger. Hovedb. er opført 1904 og tækket med Tegl; den ligger i den s. Side af Gaardspladsen, omgivet af en smuk Have. Avlsb. stammer fra 1890erne og er tækkede med Straa og Cemensten. Husmølle er opstillet.

**Boelsgaard**, Sahl Sogn. Postforb. og St.: Vinderup, hvortil c. 3½ Km. Gaarden ligger c. 18 Km. fra Skive. Ejer: *Poul S. Poulsen*, som overtog Gaarden i 1911, er født paa Ejendommen 25. Septbr. 1882 og gift med *Ane Marie Vad Jensen*, født i Sevel 4. Jan. 1883.

Matr.-Nr. 4a m. fl. af Sahl. Hartkorn 4 Tdr. 6 Skpr. 2 Fdkr. 2¼ Alb. Ejendomsskyld 31,000 Kr. Brandassurance for Bygningerne c. 16,000 Kr. Areal 100 Tdr. Ld., deraf Ager 58, Eng 15, Mose 1, Plantage 5, Hede 20, Have og Gaardsplads 1. Agermarken drives i en 6 Marksdrift: Rug efter Halvbrak, Roer, Havre og 1½aars Græs. Jordens Bonitet er letmuldet. Der holdes 17 Køer og


32 Stkr. Ungkvæg og Kalve af blandet Race, 6 Heste og 10 Faar. Sidste Aar solgtes c. 25 Fedesvin.

Boelsgaard ligger i Sahl By og er helt af Grundmur med Straatage. Hovedb., der ligger mod N., er opført 1878, Laden 1882, den ø. Længe 1896, den v. Længe 1897 og et Maskinhus 1913. Elektrisk Lys og Kraft er indlagt.

Jorderne ligger adskilt paa flere Steder, en mindre Part hjemme ved Gaarden, men Størstedelen i mindre Afstand mod Ø. og nogle mindre Afdelinger mod N.

**Enghavegaard**, Sahl Sogn. Postforb. og St.: Vinderup, hvortil c. 3½ Km. Gaarden ligger c. 18 Km. fra Skive. Ejer: *Daniel Christensen*, som overtog Gaarden i 1875, er født paa Ejendommen 25. Juni 1847.

Matr.-Nr. 3 m. fl. af Sahl. Hartkorn 4 Tdr. 7 Skpr. 2 Alb. Ejendomsskyld 29,000 Kr. Brandassurance for Bygningerne c. 16,000 Kr. Areal 83 Tdr. Ld., deraf Ager 70, Eng 6, Mose 4, Plantage 2, Have og Gaardsplads 1. Af Agermarken drives 35 Tdr. Ld. i en 8 Marksdrift: Vintersæd efter Halvbrak, Roer, Blandsæd, Havre og 3½aars Græs, Resten henligger i langt Græsleje og tages



Enghavegaard.

kun op hvert 8.—10. Aar. Jordens Bonitet er overvejende sandmuldet; dog hviler en mindre Part paa Lerunderlag. Der holdes 14 Køer, 21 Stkr. Ungkvæg og Kalve og 1 Tyr af blandet Race, 4 Heste, 4 Plage og Føl samt 11 Faar. Sidste Aar solgtes c. 10 Fedesvin og en Del Ungsvin.

Enghavegaard ligger ved Vejen fra Sahl (gammel Form »Salæ«, »Sale« og »Saal«) ud til Skive Landevej og er en gammel Slægtgaard, som i lange Tider er gaaet i Arv fra Fader til Søn. Den nuv. Ejer har faaet den efter sin Fader, Christen Christoffersen.

Af Jorderne ligger 56 Tdr. Ld. hjemme ved Gaarden, medens Resten er fraliggende i mindre Afstande mod Ø., N. og V. — Bygningerne er af Grundmur med Tæge af Rør, Straa og Pap. Hovedb., der ligger mod S., er en ældre Bygning, Hestestalden er opført 1897, Kostalden 1901, Svinestalden 1905, Laden 1902 og et Maskinhus 1912. I Staldene findes brandfri Lofter. Elektrisk Lys og Kraft er indlagt.

**Toftgaard (S. Poulsens Gaard)**, Sahl Sogn. Postforb. og St.: Vinderup, hvortil c. 1 Km. Gaarden ligger c. 17 Km. fra Holstebro. Ejer: *Søren Poulsen*, som overtog Gaarden i 1912, er født i Sahl 14. Febr. 1886 og gift med *Anine Jensen*, født i Sevel 22. April 1889.

Matr.-Nr. 11a m. fl. af Bjert. Hartkorn 5 Tdr. 1 Skp. 3 Fdkr. 1½ Alb. Ejendomsskyld 35,000 Kr. Brandassurance for Bygningerne 21,398 Kr. Areal 70 Tdr. Ld., deraf Ager 63, Eng 4½, Mose 1½, Have og Gaardsplads 1. Agermarken drives i en 7 Marksdrift: ½ Havre ½ Rug, Roer, Blandsæd, Roer, Havre og 2aars Græs. Jordens Bonitet er lermuldet. Der holdes 16 Køer, 32 Stkr.

Ungkvæg og Kalve og 2 Tyre af blandet Race, 5 Heste, 2 Plage og 5 Faar. Sidste Aar solgtes c. 50 Fedesvin.

Toftegaard tilhørte i sin Tid Søren Poulsen og efter ham hans Søn, Poul



Toftegaard (S. Poulsens Gaard).

Sørensen, som imidlertid var ugift og barnløs og derfor skødede Ejendommen til sin Søstersøn, den nuv. Ejer.

Gaardens Beliggenhed er høj og fri med vid Udsigt over den omliggende, kønne Egn og ud over den maleriske Venø Bugt. Agermarken strækker sig hovedsagelig mod SØ. over et ret jævnt og bekvemt Terræn; Engen er derimod fraliggende c. 1½ Km. mod NV.

Alle Bygningerne er af Grundmur. Hovedb., der bærer Frontespice og Skifertag, er opført 1914 i den n. Side af Gaardspladsen og rummer en stor og herskabelig Lejlighed. Elektrisk Lys og Kraft er indlagt, og desuden haves Viindmotor.

**Toftegaard (J. P. Jensens Gaard)**, Sahl Sogn. Postforb. og St.: Vinderup, hvortil c. 3½ Km. Gaarden ligger c. 18 Km. fra Holstebro. Ejer: *Johan Peter Jensen*, som overtog Gaarden i 1913, er født i Sahl Sogn 5. April 1893 og gift med *Karen Højgaard*, født i Nørre Sahl 27. Decbr. 1890.



Toftegaard (J. P. Jensens Gaard).

Matr.-Nr. 4a m. fl. af Svendstrup. Hartkorn 5 Tdr. 4 Skpr. 1 Fdkr. ¼ Alb. Ejendomsskyld 34,000 Kr. Brandassurance for Bygningerne 19,916 Kr. Areal 80 Tdr. Ld., deraf Ager 72, Eng 5, Mose 2, Have og Gaardsplads 1. Agermarken

drives i en 7 Marksdrift: Brak, Vintersæd,  $\frac{1}{2}$  Roer  $\frac{1}{2}$  Kartofler, Blandsæd, Havre og 2aars Græs. Jordens Bonitet er lermuldet. Der holdes 12 Køer, 19 Stkr. Ungkvæg og Kalve og 1 Tyr af Korhornsrace, 4 Heste, 2 Plage og 10 Faar. Sidste Aar solgtes c. 30 Fedesvin.

Toftegaard ligger i Svendstrup og skal i mangfoldige Aar have været Selveje. 1872 gik den i Arv fra Sognefoged J. C. Damsgaard til hans Søn, Søren Jensen, den nuv. Ejers Onkel og Plejefader, efter hvem denne har taget den i Arv.

Bygningerne er alle af Grundmur. Den stentækkede Hovedb. er opført 1877 i den n. Side af Gaardspladsen. Avlsb., der alle har Straatage, er opførte 1907. Elektrisk Lys og Kraft er indlagt. Jorderne strækker sig mod SØ. over et jævnt Terræn.

I Hestebesætningen findes flere præmierede Avlsdyr.

Svendstrup var i sin Tid en Hovedgaard. Den tilhørte Herman Knudsen, hvis Broder, Væbneren Chr. Luggi, 1378 pantsatte den til Ribe Bispestol. 1388 skænkede Biskop Jens Mikkelsen den til Ribe Domkapitel.

**Elkjær**, Sahl Sogn. Postforb. og St.: Vinderup, hvortil c. 3 $\frac{1}{2}$  Km. Gaarden ligger c. 18 Km. fra Holstebro. Ejer: *M. C. Madsen*, som overtog Gaarden i 1914, er født i Sahl Sogn 30. Aug. 1866 og gift med *Christine Jacobsen*, født i Bjert 6. Aug. 1869.

Matr.-Nr. 7a m. fl. af Svendstrup. Hartkorn 3 Tdr. 5 Skpr. 1 Fdkr. 1 $\frac{1}{4}$  Alb. Ejendomsskyld 30,000 Kr. Brandassurance for Bygningerne 15,300 Kr. Areal 69 Tdr. Ld., deraf Ager 59, Mose 2, Græsningsjord 7, Have og Gaardsplads 1. Agermarken drives i en 5 Marksdrift: Rug efter Halvbrak, Roer, Havre og 1 $\frac{1}{2}$ aars Græs. Jordens Bonitet er noget letmuldet. Der holdes 12 Køer, 20 Stkr. Ungkvæg og Kalve og 1 Tyr af blandet Race, 4 Heste, 1 Plag og 4 Faar. Sidste Aar solgtes c. 40 Fedesvin.

Elkjær ligger i Svendstrup med sine let bølgeformede Jorder samlede mod V. Bygningerne er af Grundmur, tækkede med Straa og Spaan og opførte i 1880erne og 1897. Hovedb. ligger i den n. Side af Gaardspladsen med Have baade mod N. og S. Fra Elektricitetsværket i Vinderup er indlagt Lys og Kraft.

**Øster Skovlund**, Sahl Sogn. Postforb. og St.: Vinderup, hvortil c. 2 Km. Gaarden ligger c. 18 Km. fra Holstebro. Ejer: *C. S. Hartvigsen*, som overtog Gaarden i 1909, er født i Flynder ved Lemvig 9. Novbr. 1879 og gift med *Elise Olesen*, født i Bøvling 22. Juni 1879.

Matr.-Nr. 2a m. fl. af Øster Skovlund. Hartkorn 4 Tdr. 4 Skpr.  $\frac{3}{4}$  Alb. Ejendomsskyld 29,000 Kr. Brandassurance for Bygningerne c. 17,000 Kr. Areal 82 Tdr. Ld., deraf Ager 69, Skov 4, Græsningsjord 8, Have og Gaardsplads 1. Agermarken drives i en 5 Marksdrift:  $\frac{1}{2}$  Havre  $\frac{1}{2}$  Rug, Roer, Havre og 2aars Græs. Jordens Bonitet er dels lermuldet, dels sandmuldet. Der holdes 12 Køer, 24 Stkr. Ungkvæg og Kalve og 1 Tyr af Korhornsrace, 4 Heste, 2 Plage og 4 Faar. Sidste Aar solgtes c. 60 Fedesvin.

Øster Skovlund (skreves 1467 »Skofflending«) ligger ved Vejen fra Vinderup til Sevel med smuk Udsigt over Landskabet mod V. Mod N. er Gaarden omgivet af sin Have og af en køn lille Plantage.

Bygningerne er opførte i 1880erne af Grundmur med Straatage. Hovedb. ligger mod N. Elektrisk Lys og Kraft er indlagt. — Jorderne har en noget bakket Overflade. Skovens Bestand er baade Løv- og Naaletræer.

**Maarbjerg**, Sahl Sogn. Postforb. og St.: Vinderup, hvortil c. 2 Km. Gaarden ligger c. 18 Km. fra Skive. Ejer: *Christen Christensen*, som overtog Gaarden i 1902, er født i Aale 8. Oktbr. 1873 og gift med *Klara Pedersen*, født paa Ejendommen 21. Septbr. 1869.

Matr.-Nr. 1a m. fl. af Hasselholt. Hartkorn 2 Tdr. 5 Skpr. 3 Fdkr. 1 $\frac{1}{4}$  Alb. Ejendomsskyld 32,000 Kr. Brandassurance for Bygningerne 21,205 Kr. Areal 52 Tdr. Ld., deraf Ager 38, Eng 7, Hede 6, Have og Gaardsplads 1. Af Agermarken drives 14 Tdr. Ld. i en 6 Marksdrift: Havre, Roer, Blandsæd, Havre og 2aars Græs, og 24 Tdr. Ld. i en 5 Marksdrift: Rug, Roer, Havre og 2aars Græs. Jordens Bonitet er lermuldet. Der holdes 12 Køer, 20 Stkr. Ungkvæg og Kalve

og 1 Tyr af blandet Race, 3 Heste, 2 Plage og 3 Faar. Sidste Aar solgtes c. 40 Fedesvin.

Maarbjerg ligger omtrent midt paa sine jævne Jorder ved Vejen fra Ejsing ud til Skive Landevej. I sin Tid tilhørte den Christen Mortensen og efter ham hans Søn, Peder Christen Christensen (død 1896), den nuv. Ejers Svigerfader.

Den kønne, skifertækkede Hovedb. er opført 1913 i den n. Side af Gaardspladsen; den er forsynet med Frontespice og rummer en stor og god Lejlighed. Den



Maarbjerg.

er af Grundmur ligesom Avlsb., der er opførte 1898 og tækkede med Straa og Pandeplader. Elektrisk Lys og Kraft er indlagt, men desuden haves Vindmotor.

Hasselholt var i gammel Tid en Hovedgaard. 1400 tilhørte den Fru Gunner Høg og 1489 Niels Krabbe, der var gift med Margrethe Høg.

**Vindelevgaard**, Sahl Sogn. Postforb. og St.: Vinderup, hvortil c. 1 Km. Gaarden ligger c. 17 Km. fra Holstebro. Ejer: *Christen Thorup Christensen*, som overtog Gaarden i 1897, er født i Lindum Sogn 22. April 1861 og gift med *Mette Kirstine Laursen*, født i Haasum 11. Juni 1872.

Matr.-Nr. 2a m. fl. af Vindelev. Hartkorn 5 Tdr. 2 Skpr. 1 Fdkr. 2¼ Alb. Ejendomsskyld 32,000 Kr. Brandassurance for Bygningerne 19,168 Kr. Areal 105 Tdr. Ld., deraf Ager 88, Eng 16, Have og Gaardsplads 1. Agermarken drives i en 8 Marksdrift: Vintersæd efter Halvbrak, ½ Roer ½ Kartofler, Blandsæd. Havre, Havre og 2½aars Græs. Jordens Bonitet er sandmuldet, delvis dog paa lerblandet Underlag. Der holdes 14 Køer, 41 Stkr. Ungkvæg og Kalve og 1 Tyr af blandet Race, 5 Heste og 12 Faar. Sidste Aar solgtes c. 50 Fedesvin.

Vindelevgaard, der i sin Tid var Fæste under Hovedgaarden Rydhave, ligger tæt SØ. for Vinderup, omgivet af sine noget bakkede Jorder.

Bygningerne er af Grundmur med Straatage. Hovedb. er opført 1862 i den s. Side af Gaardspladsen, Avlsb. er tildels nyere. Elektrisk Lys og Kraft er indlagt.

**Sahl Præstegaard**, Sahl Sogn. Postforb. og St.: Vinderup, hvortil c. 3½ Km. Gaarden ligger c. 18 Km. fra Skive. Nuv. Beneficiarius: Pastor *Jørgen Nicolai Lundby*, som tiltraadte Embedet i 1912, er født i Hvidbjerg 23. April 1874 og gift med *Eline Ruge*, født i Frederikshavn 30. Juli 1883. Avlingen er bortforpagtet.

Matr.-Nr. 1a m. fl. af Sahl. Hartkorn 5 Tdr. 4 Skpr. ¼ Alb. Ejendomsskyld 30,000 Kr. Brandassurance for Bygningerne c. 30,000 Kr. Areal 100 Tdr. Ld., deraf Ager 58½, Eng 2, Mose 5, Plantage 3, Hede 20, Græsningsjord 10. Have og Gaardsplads 1½. Agermarken drives i en 8 Marksdrift: Rug efter Halvbrak, Roer, Byg, Roer, Havre og 2½aars Græs. Jordens Bonitet er sandmuldet. Der holdes 12 Køer og 20 Stkr. Ungkvæg og Kalve af blandet Race, 6 Heste, 2 Plage og 10 Faar. Sidste Aar solgtes c. 20 Fedesvin.

Sahl Præstegaard ligger, omgivet af sin kønne Naaetræplantage, tæt SV. for Sahl Kirke. Alle Bygningerne er af Grundmur med Tage af Rør og Straa, væsentlig opførte i 1880'erne. Hovedb. ligger mod S., omgivet mod S. og Ø. af en stor, smuk Have. Jorderne falder i to Afdelinger, hvoraf Størsteparten ligger N. for Gaarden; Resten er fraliggende i mindre Afstand mod NØ.

**Uglstrup**, Ryde Sogn. Postforb. og St.: Vinderup, hvortil c. 4 Km. Gaarden ligger c. 15 Km. fra Holstebro. Ejer: Sogneraadformand *Jens Madsen*, som overtog Gaarden i 1894, er født i Ryde 25. Maj 1860 og gift med *Caroline Jensen*, født sammesteds 8. April 1862.

Matr.-Nr. 26a m. fl. af Ryde s. Del. Hartkorn 5 Tdr. 6 Skpr. 1 Alb. Ejendomsskyld 34,000 Kr. Brandassurance for Bygningerne c. 19,000 Kr. Areal 58 Tdr. Ld., deraf Ager 41½, Eng 6, Mose ½, Hede 9, Have og Gaardsplads 1. Agermarken drives i en 6 Marksdrift: Rug efter Halvbrak, Roer, Blandsæd, Havre og 1½aars Græs. Jordens Bonitet er stærk Lermuld. Der holdes 12 Køer, 30 Stkr. Ungkvæg og Kalve og 1 Tyr af blandet Race, 5 Heste, 2 Plage og 2 Faar. Sidste Aar solgtes c. 60 Fedesvin.

Uglstrup, der i sin Tid var Fæste under Hovedgaarden Rydhave, ligger ved Vejen fra Borbjerg ud til Holstebro Landevej, omtrent midt paa sine noget kuperede Jorder.

Bygningerne er af Grundmur med Tage af Skifer, Pap og Straa, opførte kort før og efter Aarhundredskiftet. Hovedb. ligger mod N. Til Drift af de faste Maskiner er installeret Petroleumsmotor.

I Hestebesætningen findes flere Stambogshopper.

**Overbøge**, Ryde Sogn. Postforb. og St.: Vinderup, hvortil c. 4 Km. Gaarden ligger c. 15 Km. fra Holstebro. Ejer: *Morten Andersen Bøge*, som overtog Gaarden i 1909, er født paa Ejendommen 16. Marts 1879 og gift med *Emma Jensen Kjeldsmark*, født paa Kjeldsmark 16. Jan. 1887.



Overbøge.

Matr.-Nr. 24a m. fl. af Ryde s. Del. Hartkorn 5 Tdr. 7 Skpr. 1 Fdkr. 1½ Alb. Ejendomsskyld 34,000 Kr. Brandassurance for Bygningerne c. 18,000 Kr. Areal 85 Tdr. Ld., deraf Ager 50, Eng 14, Mose 2, Hede 18, Have og Gaardsplads 1. Agermarken drives i en 6 Marksdrift: Rug efter Halvbrak, Roer, Blandsæd, Havre og 1½aars Græs. Jordens Bonitet er god Lermuld. Der holdes 16 Køer, 24 Stkr. Ungkvæg og Kalve og 1 Tyr af blandet Race, 5 Heste, 2 Plage og 6 Faar. Sidste Aar solgtes c. 60 Fedesvin.

Overbøge har gennem flere Generationer tilhørt samme Slægt som Selveje. Fra Morten Andersen Bøge gik den i Arv til hans Søn, Anders Mortensen (død 1905), hvis Enke 1909 skødede den til deres Søn, den nuv. Ejer.



Gaarden ligger ved Vejen fra Ryde Kirkeby til Handbjerg Kirke med sin noget kuperede Agermark strakt ud mod S. og V. Heden er fraliggende c. 6 Km. mod Ø. Bygningerne er af Grundmur med Straatage, opførte i 1860'erne og 70'erne, og er alle gode og velholdte. Hovedb. ligger mod S. De faste Maskiner drives ved Vindmotor. I Hestebesætningen findes flere præmierede Avlsdyr.

**Vester Vexgaard**, Ryde Sogn. Postforb. og St.: Vinderup, hvortil c. 3 Km. Gaarden ligger c. 15 Km. fra Holstebro. Ejer: *Søren Peter Laursen*, som overtog Gaarden i 1910, er født i Salling 18. Novbr. 1871 og gift med *Mette Marie Pedersen*, født paa Ejendommen 11. April 1878.

Matr.-Nr. 21 m. fl. af Ryde s. Del. Hartkorn 5 Tdr. 7 Skpr.  $\frac{1}{4}$  Alb. Ejendomsskyld 32,000 Kr. Brandassurance for Bygningerne c. 20,000 Kr. Areal 67 $\frac{1}{2}$  Td. Ld., deraf Ager 42 $\frac{1}{2}$ , Eng 6, Mose 1, Hede 17, Have og Gaardsplads 1. Agermarken drives i en 7 Marksdrift: Havre,  $\frac{1}{2}$  Helbrak  $\frac{1}{2}$  Staldfoder, Vintersæd, Roer, Havre og 2aars Græs. Jordens Bonitet er lermuldet. Der holdes 13 Køer



Vester Vexgaard.

og 30 Stkr. Ungkvæg og Kalve af blandet Race, 4 Heste, 3 Plage og Føl samt 4 Faar. Sidste Aar solgtes c. 90 Fedesvin.

Vester Vexgaard ligger ved Vejen fra Rydhave Hovedgaard til Ryde (skreves 1349 »Rythæ«) Kirkeby og skal være meget gammelt Selveje. Ældst kendt af dens Ejere er Christen Nielsen, som var barnløs, hvorfor han antog sin Hustrus Søsterdatter som Plejebarn, og med hende kom Gaarden til den nuv. Ejers Svigerfader, Peder Pedersen, der senere antog Navnet Vexgaard.

Bygningerne er af Grundmur med Tage af Rør og Straa. Hovedb., der ligger mod N., er opført 1846, den s. Længe 1863, den v. Længe 1872 og Kostalden, som er forsynet med brandfri Lofter, 1912.

Jorderne falder i fire Afdelinger: 38 $\frac{1}{2}$  Td. Ld. ligger ved Gaarden mod SØ. over et noget bølgeformet Terræn, Engen og 6 Tdr. Agermark er fraliggende i mindre Afstand mod V., og Heden ligger c. 7 Km. mod Ø.

**Skovgaard**, Ryde Sogn. Postforb. og St.: Vinderup, hvortil c. 3 $\frac{1}{2}$  Km. Gaarden ligger c. 15 Km. fra Holstebro. Ejer: *Jørgen Christian Thingskov*, som overtog Gaarden i 1905, er født i Ryde Kirkeby 20. Oktbr. 1866 og gift med *Kirstine Refsgaard*, født i Haasum 30. April 1867.

Matr.-Nr. 27a m. fl. af Ryde s. Del. Hartkorn 4 Tdr. 3 Skpr. 2 Fdkr. 2 $\frac{1}{4}$  Alb. Ejendomsskyld 29,500 Kr. Brandassurance for Bygningerne c. 23,000 Kr. Areal 83 Tdr. Ld., deraf Ager 50, Eng 5, Mose 2, Hede 25, Have og Gaardsplads 1. Agermarken drives i en 6 Marksdrift: Rug efter Halvbrak, Roer, Blandsæd, Havre og 1 $\frac{1}{2}$ aars Græs. Jordens Bonitet er lermuldet. Der holdes 12 Køer og 22 Stkr. Ungkvæg og Kalve af jysk sortbroget Race, 4 Heste, 3 Plage og Føl samt 4 Faar. Sidste Aar solgtes c. 40 Fedesvin.

Skovgaard ligger højt og frit ved Vejen fra Hovedgaarden Rydhave til Ulsø med henrivende Udsigt over Venø Bugt til det fjerne Kaas Hoved. Jorderne er noget bølgeformede.

Bygningerne er opførte 1886 efter Brand — Svinestalden dog først 1906 — og er alle af Grundmur. Den skifertækkede Hovedb. ligger mod V. Svinestalden har Tag af Bølgeblik, de andre Avlsb. af Straa. Vindmotor er opstillet.

**Øster Vexgaard**, Ryde Sogn. Postforb. og St.: Vinderup, hvortil c. 4 Km. Gaarden ligger c. 15 Km. fra Holstebro. Ejer: *P. Jensen*, som overtog Gaarden i 1888, er født i Sevel 20. Febr. 1861 og gift med *Ane Nielsen*, født paa Ejenommen 24. Oktbr. 1863.

Matr.-Nr. 22 m. fl. af Ryde s. Del. Hartkorn 6 Tdr. 2 Skpr.  $\frac{1}{2}$  Alb. Ejendoms-skyld 34,000 Kr. Brandassurance for Bygningerne c. 16,000 Kr. Areal 70 Tdr. Ld., deraf Ager 38, Eng 12, Mose 2, Hede 17, Have og Gaardsplads 1. Agermarken drives i en 7 Marksdrift:  $\frac{1}{2}$  Havre  $\frac{1}{2}$  Brak,  $\frac{1}{2}$  Roer  $\frac{1}{2}$  Rug, Blandsæd,  $\frac{1}{2}$  Havre  $\frac{1}{2}$  Roer, Havre og 2aars Græs. Jordens Bonitet er god, frugtbar Lermuld. Der holdes 15 Køer, 25 Stkr. Ungkvæg og Kalve og 1 Tyr af jysk



Øster Vexgaard.

sortbroget og Korhornsrace, 4 Heste, 4 Plage og Føl samt 4 Faar. Sidste Aar solgtes c. 50 Fedesvin.

Øster Vexgaard var i sin Tid Fæste under Hovedgaarden Rydhave. Senere tilhørte den Niels Nielsen, som havde faaet den ved Giftermaal med sin Formands Datter og var dens Ejer til sin Død 1884. Fire Aar, senere skødede hans Enke den til deres Svigersøn, den nuv. Ejer.

Gaarden ligger ved Vejen fra Borbjerg ud til Holstebro Landevej. Tidligere laa den længere mod V., men 1867 flyttedes den til sin nuv. Plads, og fra da stammer de nustaaende Bygninger, som alle er af Grundmur med Tage af Straa og Pap. Hovedb. ligger i den s. Side af Gaardspladsen med tilbygget Karnap ud mod Haven. Vindmotor er opstillet.

Saa vel i Heste- som i Kvægbesætningen findes flere præmierede Avlsdyr.

Af Jorderne ligger de 30 Tdr. Ld. i tre Afdelinger hjemme ved Gaarden, medens Resten er fraliggende paa to Steder i mindre Afstand mod S. og V.

**Mosegaard**, Ryde Sogn. Postforb. og St.: Vinderup, hvortil c. 6 Km. Gaarden ligger c. 15 Km. fra Holstebro. Ejer: *Jens Jensen*, som overtog Gaarden i 1882, er født i Sahl 5. Marts 1846 og gift med *Ingeborg Jensen*, født sammesteds 28. Marts 1853.

Matr.-Nr. 9 m. fl. af Ryde s. Del. Hartkorn 6 Tdr. 3 Skpr.  $2\frac{1}{4}$  Alb. Ejendoms-skyld 33,000 Kr. Brandassurance for Bygningerne 12,561 Kr. Areal 65 Tdr. Ld., deraf Ager  $55\frac{1}{2}$ , Eng  $3\frac{1}{2}$ , Mose 5, Have og Gaardsplads 1. Agermarken

drives i en 8 Marksdrift: Helbrak, Rug, Roer, Byg, Havre og 3aars Græs. Jordens Bonitet er lermuldet. Der holdes 12 Køer og 25 Stkr. Ungkvæg og Kalve af blandet Race, 5 Heste, 1 Plag og 7 Faar. Sidste Aar solgtes c. 25 Fedesvin.



Mosegaard.

Mosegaard ligger høj og smukt ved Vejen fra Rydhave til Borbjerg Kirke med vid Udsigt mod S. og V. Den tilhørte i sin Tid Niels Mosegaard, hvis Enke senere ægtede Christen Mosegaard, der 1869 mageskiftede den til Danielsen, af hvem den nuv. Ejer har købt.

Jorderne ligger godt samlede omkring Gaarden over et ret højt, men jævnt Terræn. Engen er fraliggende c. 1 Km. mod NV. Bygningerne er af Grundmur med Straatage. Ældst er Laden, som er opført 1849, medens Hovedb., der ligger mod N., stammer fra 1855, Kostalden fra 1885 og Hestestalden fra 1895.

**Rydhave**, Ryde Sogn. Postforb. og St.: Vinderup, hvortil c. 2½ Km. Gaarden ligger c. 14 Km. fra Holstebro. Ejer: *Ivar Tang*, som overtog Gaarden i 1911, er født i Roslev Sogn 24. Juni 1874 og gift med *Karen Jensen*, født i Kirkeby i Salling 30. Decbr. 1872.

Matr.-Nr. 1a m. fl. af Rydhave. Hartkorn 13 Tdr. 6 Skpr. Ejendomsskyld 92,000 Kr. Brandassurance for Bygningerne 50,740 Kr. Areal 153 Tdr. Ld., deraf



Rydhave.

Ager 129½, Eng 15, Mose 1½, Løvskov 4, Have og Gaardsplads 3. Agermarken drives i en 8 Marksdrift: Havre, Helbrak, ½ Hvede ½ Rug, Roer, Byg, Havre og 2aars Græs. Jordens Bonitet er dyb, god Lermuld. Der holdes 34 Køer, 18 Fedestude, 38 Stkr. Ungkvæg og Kalve og 2 Tyre af blandet Race, dog for

en stor Del rødt dansk Kvæg, 7 Heste, 6 Plage og Føl samt 4 Faar. Sidste Aar solgtes c. 230 Fedesvin.

Rydhave er Hovedparcellen af den gamle, skønne Hovedgaard af samme Navn, som Enkegrevinde Danneskjold-Samsøe 1911 solgte til Udstykning til Egnens Beboere. Den gamle, stolte Gaard med sin minderige Fortid blev derved splittet og delt ud paa mange Hænder, og selve den herlige Slotsbygning med Park og Skov solgtes til en Forretningsdrivende i Aalborg.

Med Hovedparcellen fulgte ved Salget den tidligere Herregaards meget store Avlsb., medens den nuv. Ejer selv har ladet opføre en Hovedb. i Villastil med gennemgaaende Frontespice, Cementstenstag og indeholdende en god og velindrettet Lejlighed. Avlsb., af hvilke de to er opførte efter Ildsvaade 1884, er alle af Grundmur med Straatage. Elektrisk Lys og Kraft er indlagt fra Værket i Vinderup.

Den nuv. Avlsgaards Beliggenhed er meget smuk. Mod SV. omgives den af den gamle Slotsbygning med sine Grave, af Parken og af Skoven, og iøvrigt har man en prægtig Udsigt over den omliggende Egn og ud over Venø Bugten.

**Hardbo**, Ryde Sogn. Postforb. og St.: Vinderup, hvortil c. 2 Km. Gaarden ligger c. 15 Km. fra Holstebro. Ejer: *M. C. Christiansen Dalby*, som overtog Gaarden i 1911, er født i Sahl 27. Oktbr. 1885.

Matr.-Nr. 11 m. fl. af Rydhave. Hartkorn 3 Tdr. 3 Fdkr.  $\frac{1}{2}$  Alb. Ejendoms-skyld 30,000 Kr. Brandassurance for Bygningerne 15,150 Kr. Areal 46 Tdr. Ld., deraf Ager 40 $\frac{1}{2}$ , Eng 4 $\frac{1}{2}$ , Have og Gaardsplads 1. Af Agermarken drives Halvdelen i en 7 Marksdrift: Rug efter Halvbrak, Roer, Byg, Havre og 2 $\frac{1}{2}$ aars Græs, og den anden Halvdel i en 6 Marksdrift: Rug efter Halvbrak, Roer, Blandsæd, Havre og 1 $\frac{1}{2}$ aars Græs. Jordens Bonitet er dels lermuldet, dels mere letmuldet. Der holdes 12 Køer, 20 Stkr. Ungkvæg og Kalve og 1 Tyr af blandet Race og 2 Heste. Sidste Aar solgtes c. 50 Fedesvin.

Hardbo er oprettet 1911 paa Jorder, der udskiltes fra Hovedgaarden Rydhave. Den ligger ved Skive-Holstebro Landevej med dejlig Udsigt mod V. og N. over Venø Bugt.

Bygningerne er alle af Grundmur. Den smukke, teglhængte Hovedb. ligger mod V.; den er forsynet med Altan og rummer en stor og god Lejlighed. Avlsb. har Pap-tage. I Gaarden er indlagt elektrisk Lys og Kraft.

## Hammerum Herred.



**Gabs**, Aulum Sogn. Postforb. og St.: Aulum, hvortil c. 3 Km. Gaarden ligger c. 18 Km. fra Herning. Ejer: *Peter Petersen*, som overtog Gaarden i 1905, er født paa Estruplund 15. April 1869 og gift med *Hilda Peerson*, født i Skaane 29. Oktbr. 1873.

Matr.-Nr. 14a af Aulum. Hartkorn 1 Td. 3 Skpr. 2 Fdkr. 2 $\frac{1}{4}$  Alb. Ejendoms-skyld 35,000 Kr. Brandassurance for Bygningerne c. 24,000 Kr. Areal 101 Tdr. Ld., deraf Ager 96 $\frac{1}{2}$ , Eng 3 $\frac{1}{2}$ , Skov  $\frac{1}{2}$ , Have og Gaardsplads  $\frac{1}{2}$ . Agermarken drives i en 6 Marksdrift: Rug efter Halvbrak, Roer, Blandsæd, Havre og 1 $\frac{1}{2}$ aars Græs. Jordens Bonitet er letmuldet, men dog delvis paa lerblandet Underlag. Der holdes 20 Køer, 12 Stkr. Ungkvæg og Kalve og 2 Tyre af blandet Race. 4 Heste og 1 Plag. Sidste Aar solgtes c. 45 Fedesvin.

Gabs, der ligger ved Vejen fra Aulum til Vildbjerg, tilhørte i forrige Aarhundrede gennem flere Generationer Slægten Bøgeskov, men købtes af Valentiner, som var dens Ejer i c. 30 Aar og i 1896 solgte til J. Skibsted, af hvem den nuv. Ejer har købt.

Bygningerne er alle nye og gode, af Grundmur med Tage af Pap og Tegl. Hovedb. ligger mod S. — Paa Jorderne, som ligger godt samlede omkring Gaarden, skal der være udmærket Jagt paa forskellige Slags Vildt.

**Pugdalggaard**, Vildbjerg Sogn. Postforb. og St.: Vildbjerg, hvortil c.  $\frac{1}{2}$  Km. Gaarden ligger c. 15 Km. fra Herning. Ejer: *Jens Kølback*, som overtog Gaarden i 1911, er født i Snebjerg Sogn 26. April 1857 og gift med *Bodil Nielsen*, født paa Fuur 17. Maj 1870.

Matr.-Nr. 1a m. fl. af Pugdal. Hartkorn 2 Tdr. 7 Skpr. 1 Fdkr. 2 Alb. Ejendomsskyld 30,000 Kr. Brandassurance for Bygningerne c. 20,000 Kr. Areal 86 Tdr. Ld., deraf Ager 62, Eng 14, Mose 1, Græsningsjord 8, Have og Gaardsplads 1. Agermarken drives i en 7 Marksdrift uden egentlig fast Sædskifte. Jordens Bonitet er letmuldet, men for en Del paa Lerunderlag. Der holdes 16 Køer, 27 Stkr. Ungkvæg og Kalve og 2 Tyre af blandet Race, 4 Heste samt 4 Plage og Føl. Sidste Aar solgtes c. 60 Fedesvin.

Pugdalggaard ligger tæt NV. for Vildbjerg (skreves 1340 »Wilbyergh«) og er helt af Grundmur med Tage af Cemensten og Straa. Hovedb. ligger mod S. og er ligesom nogle af Avlsb. opført i 1850erne, medens Laden er bygget 1881, Svinestalden 1911 og Kostalden 1914.

**Stentoft**, Vildbjerg Sogn. Postforb. og St.: Vildbjerg, hvortil c. 1 Km. Gaarden ligger c. 15 Km. fra Herning. Ejer: *Jørgen Jørgensen*, som overtog Gaarden i 1906, er født i Ulfborg 13. Febr. 1877 og gift med *Marie Christine Elise Berthelsen*, født i Kyttrup 26. Juni 1886.



Stentoft.

Matr.-Nr. 2a m. fl. af Ejsingkjær. Hartkorn 1 Td. 5 Skpr. 3 Fdkr.  $\frac{3}{4}$  Alb. Ejendomsskyld 35,000 Kr. Brandassurance for Bygningerne 15,900 Kr. Areal 105 Tdr. Ld., deraf Ager 100, Kær og Mose 4, Have og Gaardsplads 1. Agermarken drives i en 8 Marksdrift: Havre, Vintersæd, Roer, Byg, Havre og 3aars Græs. Jordens Bonitet er overvejende god Sandmuld paa lerblandet Underlag. Der holdes 16 Køer, 26 Stkr. Ungkvæg og Kalve og 2 Tyre af blandet Race, 6 Heste samt 4 Plage og Føl. Sidste Aar solgtes c. 45 Fedesvin.

Stentoft ligger frit og kønt med Udsigt over Eggen c. 1 Km. N. for Vildbjerg St. 1870 solgte Lars Jespersen den til Christine Stentoft, af hvem den nuv. Ejer har købt.

Bygningerne er af Grundmur med Straatage. Hvoedb., der ligger mod S., er opført i 1860erne, Avlsb. 1890. Svinestalden er dog ganske ny. De faste Maskiner drives ved Vindmotor. — Jorderne er flade og bevemme og ligger godt samlede omkring Gaarden.

**Meldgaard**, Vildbjerg Sogn. Postforb. og St.: Vildbjerg, hvortil c.  $2\frac{1}{2}$  Km. Gaarden ligger c. 18 Km. fra Herning. Ejer *Mikkel Jørgensen*, som overtog Gaarden i 1912, er født i Timring 20. Marts 1853 og gift med *Johanne Thomsen*, født i Sunds 27. Maj 1856.

Matr.-Nr. 2a m. fl. af Rødding. Hartkorn 2 Tdr. 6 Skpr. 3 Fdkr.  $\frac{3}{4}$  Alb.

Ejendomsskyld 30,000 Kr. Brandassurance for Bygningerne c. 24,000 Kr. Areal 106 Tdr. Ld., deraf Ager 95½, Eng 5, Mose 1½, Græsningsjord 3, Have og Gaardsplads 1. Agermarken drives i en 7 Marksdrift: Helbrak, Rug, Roer, Havre og 3aars Græs. Jordens Bonitet er god Sandmuld. Der holdes 23 Køer, 23 Stkr. Ungkvæg og Kalve og 4 Tyre af jysk sortbroget Race, 6 Heste, 3 Plage og Føl samt 7 Faar. Sidste Aar solgtes c. 60 Fedesvin.

Meldgaard ligger ved Vejen fra Vildbjerg (skreves 1340 »Wilbyergh«) til Vinding og har saa langt tilbage, som man ved Besked, været Selveje. I lange Tider tilhørte den samme Slægt, indtil den efter Christen Meldgaards Død overgik til hans



Meldgaard.

Svoger, L. C. Christensen. Sandsynligvis er den af ham solgt til Jesper Kjølback, som atter mageskiftede den bort til den nuv. Ejer.

Bygningerne er af Grundmur. Den ø. Længe, der er forsynet med Trimpel, og Svinestalden er opført 1909 og 10, medens de øvrige Bygninger er noget ældre. Hovedb., der ligger mod N., har Stentag, Avlsb. Straa- og Paptage. Vindmotor er opstillet.

**Vestergaard**, Vildbjerg Sogn. Postforb. og St.: Vildbjerg, hvortil c. 2½ Km. Gaarden ligger c. 18 Km. fra Herning. Ejer: *Ferdinand Fredrik Dickmann*, som overtog Gaarden i 1912, er født i Vildbjerg Sogn 7. Febr. 1882 og gift med *Marie Ane Cecilie Hansen*, født i Timring Sogn 16. Jan. 1878.

Matr.-Nr. 5a m. fl. af Rødding. Hartkorn 1 Td. 3 Skpr. 3 Fdkr. 1¼ Alb. Ejendomsskyld 30,000 Kr. Brandassurance for Bygningerne c. 20,000 Kr. Areal 100 Tdr. Ld., deraf Ager 78, Kultureng 20, Mose 1, Have og Gaardsplads 1. Agermarken drives i en 7 Marksdrift: ½ Havre ½ Brak, Rug, Roer, Havre og 3aars Græs. Jordens Bonitet er i en mindre Part lermuldet, i Størsteparten sandmuldet. Der holdes 20 Køer, 20 Stkr. Ungkvæg og Kalve og 2 Tyre af jysk sortbroget Race, 4 Heste, 2 Plage og 4 Faar. Sidste Aar solgtes c. 30 Fedesvin.


Vestergaard ligger ved Vejen fra Vildbjerg til Vinding, omgivet af sine Jorder med Undtagelse af 17½ Td. Ld. Eng, der er fraliggende c. 1½ Km. mod N.

Bygningerne er af Grundmur. Den straatækkede Hovedb. er opført i 1880erne i den s. Side af Gaardspladsen med Have ud mod S. og V. Avlsb. har Paptage. Laden er bygget c. 1860 og de to andre Længer 1909 og 1912. Petroleumsmotor er installeret.

**Foldager**, Ørre Sogn. Postforb.: Herning, og St.: Vildbjerg, hvortil c. 7 Km. Gaarden ligger c. 15 Km. fra Herning. Ejer: *Chr. Larsen*, som overtog Gaarden i 1883, er født paa Ejendommen 28. Septbr. 1852.

Matr.-Nr. 1a af Foldager. Hartkorn 2 Tdr. 3 Skpr. 1 Alb. Ejendomsskyld 28,500 Kr. Brandassurance for Bygningerne c. 10,000 Kr. Areal 107 Tdr. Ld., deraf Ager 86, Eng 12, Plantage 3, Hede 1, Veje 4, Have og Gaardsplads 1. Agermarken drives i en 8 Marksdrift: Helbrak, Rug, ½ Roer ½ Ryg, Havre og 4aars Græs. Jordens Bonitet er sandmuldet, men dog paa lerblandet Underlag. Der holdes 20 Køer, 18 Stkr. Ungkvæg og Kalve og 2 Tyre af jysk sortbroget Race, 4 Heste, 2 Plage og 5 Faar. Sidste Aar solgtes c. 50 Fedesvin.

Foldager ligger paa sine noget bakkede Jorder ved Amtsvejen fra Holstebro til Herning og skal være en gammel Selvejergaard. Den nuv. Ejer har arvet den efter sin Fader, Lars Christensen, som havde købt den omkring 1840.



Foldager.

Bygningerne er af Grundmur med Straatage. Hovedb. er opført 1852 i den n. Side af Gaardspladsen, medens Avlsb. skriver sig fra 1883, 1906 og 1907. En Vindmotor er opstillet til Drift af de faste Maskiner.

**Understrup**, Ørre Sogn. Postforb.: Herning, og St.: Aulum, hvortil c. 7 Km. Gaarden ligger c. 15 Km. fra Herning. Ejer: *Christian Jensen*, som overtog Gaarden i 1898, er født paa Ejendommen 1. Juli 1876 og gift med *Maren Nygaard*, født i Lemvig 30. Jan. 1876.

Matr.-Nr. 1b af Understrup. Hartkorn 2 Tdr. 3 Skpr. 2 Fdkr. 1½ Alb. Ejendomsskyld 33,500 Kr. Brandassurance for Bygningerne 27,600 Kr. Areal 119 Tdr. Ld., deraf Ager 96, Eng 11, Plantage 2, Hede, tildels tilplantet, 9. Have og Gaardsplads 1. Af Agermarken drives 45 Tdr. Ld. i en 9 Marksdrift: Rug efter Halvbrak, Roer, Blandsæd, Roer, Havre og 3½aars Græs, 12 Tdr. Ld. i en 8 Marksdrift: Kartoffler, Rug, Ærter, Roer, Havre og 3aars Græs; Resten henligger med vedvarende Græs. Jordens Bonitet er sandmuldet. Der holdes 24 Køer, 32 Stkr. Ungkvæg og Kalve og 2 Tyre af jysk sortbroget Race, 6 Heste, 3 Plage og Føl samt 4 Faar. Sidste Aar solgtes c. 100 Fedesvin.

Understrup ligger paa sine noget bølgeformede Jorder c. 1 Km. NØ. for Holstebro-Herning Landevej, højt og frit med vid Udsigt over Egnen mod Ø.

De store, anselige Bygninger er alle af Grundmur. Hovedb., der ligger mod S., er opført 1884 og tækket med Tegl, Avlsb., som den nuv. Ejer har bygget, har alle Trimpel og Paptage.

**Sinding Mølle**, Sinding Sogn. Postforb.: Herning, og St.: Skibbild, hvortil c. 5 Km. Gaarden ligger c. 13 Km. fra Herning. Ejer: *Severin Madsen*, som overtog Gaarden i 1912, er født i Nr. Omme Sogn 28. Marts 1865 og gift med *Christine Nielsen*, født i København 17. Marts 1873.

Matr.-Nr. 2 m. fl. af Sinding. Hartkorn 1 Td. 6 Skpr. 3 Fdkr. 1½ Alb. Ejendomsskyld 28,000 Kr. Brandassurance for Bygningerne 25,100 Kr. Areal 82 Tdr. Ld., deraf Ager 62½, Eng 12, Skov 4½, Vandløb og Mølledam 2, Have og Gaardsplads 1. Agermarken drives i en 6 Marksdrift: Rug, Roer, Kartoffler, Blandsæd og 2aars Græs. Jordens Bonitet er sandmuldet. Der holdes 16 Køer, 18 Stkr. Ungkvæg og Kalve og 2 Tyre af blandet Race, 4 Heste og 2 Plage. Sidste Aar solgtes c. 35 Fedesvin.

Sinding Mølle ligger overordentlig smukt ved Amtsvejen fra Herning til Holstebro, omgivet af den kønne, lille Plantage af Løvtræer og Naaletræer og af de male- riske Aaløb. Jorderne ligger samlede mod SØ.

Bygningerne er alle af Grundmur med Paptage. Hovedb. er opført i 1870erne i den v. Side af Gaardspladsen. Avlsb., som har Trimpel, er opførte 1906 og 1910 efter Brand.

Til Ejendommen hører et betydeligt Vandmølleri og Handel med Foderstoffer, ligesom det til Møllen hørende Aalefiskeri giver en god, aarlig Indtægt.

**Sophiedal**, Sinding Sogn. Postforb.: Herning, og St.: Vildbjerg, hvortil c. 7 Km. Gaarden ligger c. 14 Km. fra Herning. Ejer: Sogneraadformand *J. Jensen Clausager*, som overtog Gaarden i 1897, er født i Skjern 22. Marts 1866 og gift med *Antonia Venøe*, født i Aulum 18. Decbr. 1871.

Matr.-Nr. 1d m. fl. af Sinding. Hartkorn 3 Tdr. 1 Skp. 2¼ Alb. Ejendoms-skyld 37,000 Kr. Brandassurance for Bygningerne c. 22,000 Kr. Areal 180 Tdr. Ld., deraf Ager 150, Eng 12, Plantage 12, Græsningsjord 4, Have og Gaardsplads 2. Agermarken drives i en 8 Marksdrift: Rug efter Halvbrak, Roer, Blandsæd, Havre og 3½aars Græs. Jordens Bonitet er noget letmuldet, men dog fo-



Sophiedal.

Størsteparten paa lerblandet Underlag. Der holdes 25 Køer, 25 Stkr. Ungkvæg og Kalve og 2 Tyre af blandet Race, 6 Heste, 4 Plage og Føl samt 6 Faar. Sidste Aar solgtes c. 60 Fedesvin.

Sophiedal hed tidligere »Hauersnap«. Den hørte tidligere under Ørre Præstegaard, men solgtes ved Auktion 1846. Senere tilhørte den Købmand Vium i Holstebro, der havde købt den som en omtrent udyrket Hedegaard, men som ombyggede den og bragte Jorderne i Kultur. Han solgte i 1870erne Gaarden til Stougaard, af hvis Konkursbo den nuv. Ejer, der er en Søn af forhenværende Landstingsmand Clausager, har købt.

Den anelige Gaard med de store, grundmurede Bygninger ligger ved Amtsvejen fra Holstebro til Herning. Hovedb., der mod N. og V. er omgivet af den store, smukke Have, er opført c. 1870 i den n. Side af Gaardspladsen. Avlsb. er opført 1910 med Stentag paa Laden, Paptage paa Sidefløjene og brandfri Lofter i Kostalden.

I Hestebesætningen findes flere præmierede Avlsdyr.

**Asbjerg**, Sinding Sogn. Postforb.: Herning, og St.: Skibbild, hvortil c. 3 Km. Gaarden ligger c. 11 Km. fra Herning. Ejer: *Niels Romvig Nielsen*, som overtog Gaarden i 1902, er født i Ørre 14. April 1858 og gift med *Ane Andersen*, født i Timring 9. Novbr. 1860.

Matr.-Nr. 4a m. fl. af Asbjerg. Hartkorn 5 Tdr. 4 Skpr. Ejendomsskyld 37,000 Kr. Brandassurance for Bygningerne c. 17,000 Kr. Areal 200 Tdr. Ld. deraf Ager 153, Eng 18, Plantage 8, Hede 20, Have og Gaardsplads 1. Agermarken drives i en 7 Marksdrift: Rug, Roer, Blandsæd, Havre og 3aars Græs. Jordens Bonitet er sandmuldet. Der holdes 25 Køer, 18 Stkr. Ungkvæg og Kalve og 2 Tyre af jysk sortbroget Race, 6 Heste, 6 Plage og Føl samt 12 Faar. Sidste Aar solgtes c. 70 Fedesvin.

Asbjerg ligger højt og smukt tæt S. for Sinding (skreves 1340 »Synningh«) Kirke,



omgivet af sine ret jævne Jorder. Knud Kjølback Jensen, der var barnefødt i Gaarden, solgte den i 1890erne til Peder Nielsen, som senere solgte den til sin Broder, den nuv. Ejer.



Asbjerg.

Bygningerne er hovedsagelig nye og alle af Grundmur. Hovedb. ligger i Gaardspladsens n. Side; den bærer Tegtag, medens Avlsb. er tækkede med Straa og Pap.

**Præstegaarden**, Nøvling Sogn. Postforb. og St.: Skibbild, hvortil c. 1 ½ Km. Gaarden ligger c. 11 Km. fra Herning. Ejer: *Lars Christian Jensen*, som overtog Gaarden i 1903, er født i Sinding 27. Septbr. 1864 og gift med *Ane Kirstine Marie Thomsen*, født i Herning 27. Aug. 1870.

Matr.-Nr. 1a m. fl. af Nøvling. Hartkorn 3 Tdr. 6 Skpr. 3 Fdkr. Ejendoms-skyld 33,000 Kr. Brandassurance for Bygningerne 20,400 Kr. Areal 177 Tdr. Ld., deraf Ager 128, Eng 25, Mose 4, Plantage 2, Hede 9, Græsningsjord 8, Have og Gaardsplads 1. Agermarken drives i en 7 Marksdrift: ½ Havre ½ Brak, Rug, Roer, Blandsæd, Havre og 2aars Græs. Jordens Bonitet er i c. 80 Tdr. Ld. af Arealet overvejende god Lermuld, i Resten sandmuldet. Der holdes 16 Køer, 24 Stkr. Ungkvæg og Kalve og 1 Tyr af jysk sortbroget Race, 5 Heste og 20 Faar. Sidste Aar solgtes c. 60 Fedesvin.



Præstegaarden.


Præstegaarden var i gammel Tid Bolig for Nøvling Sognepræst. Men da ved Reskript af 30. Septbr. 1818 Nøvling blev gjort til Anneks for Vildbjerg Sognekald, solgtes Gaarden. I mange Aar tilhørte den Ole Andersen, som i Slutningen af

1890erne solgte den til Christen Meldgaard, der 1903 solgte til Christian Petersen, af hvem den nuv. Ejer samme Aar købte.

Gaarden ligger højt og kønt tæt S. for Nøvling (skreves 1340 »Nythling«) Kirke med vid Udsigt over Egnen. Bygningerne er alle af Grundmur. Den straatækkede Hovedb. ligger mod N. og er en ældre Bygning. Avlsb., som har Paptage, er derimod af nyere Dato.

**Bredkjærgaard**, Nøvling Sogn. Postforb. og St.: Skibbild, hvortil c. 1½ Km. Gaarden ligger c. 9 Km. fra Herning. Ejer: *P. S. Engelbrechtsen*, som overtog Gaarden i 1898, er født paa Ejendommen 9. Maj 1873 og gift med *E. M. Christensen*, født i Aulum 31. Maj 1873.

Matr.-Nr. 6 m. fl. af Bredkjærgaard. Hartkorn 3 Tdr. 4 Skpr. 1½ Alb. Ejendomsskyld 28,000 Kr. Brandassurance for Bygningerne c. 16,000 Kr. Areal 251 Tdr. Ld., deraf Ager 169½, Eng 32, Skov 12½, Hede 15, Græsningsjord 20, Have og Gaardsplads 2. Agermarken drives i en 8 Marksdrift: Rug efter Halvbrak, Roer, Blandsæd, Havre og 3½aars Græs. Jordens Bonitet er Sandmuld med Mergel- og Lerunderlag. Der holdes 20 Køer, 30 Stkr. Ungkvæg og Kalve



Bredkjærgaard.

og 2 Tyre af jysk sortbroget Race, 9 Heste, 3 Plage og Føl samt 10 Faar. Sidste Aar solgtes c. 60 Fedesvin.

Bredkjærgaard ligger meget smukt c. 1½ Km. NØ. for Skibbild St., mod V. omgivet af den kønne Naaetræplantage og mod N. og Ø. med vid Udsigt over det afvekslende, bølgeformede Terræn og over det betydelige Engdrag. Gaardens Marker er noget kuperede. Den nuv. Ejers Fader købte Ejendommen c. 1870.

Den kønne, anselige Gaard er helt af Grundmur. Den skiftertækkede Hovedb. er opført 1898 i den n. Side af Gaardspladsen. Kostalden er bygget 1911 og Svinestalden 1909, begge forsynede med muret Trimpel og brandfri Loftter. De andre Avlsb. stammer fra 1870erne og 80erne. Avlsb. er tækkede med Straa, Pap og Tegl.

**Abildgaard**, Gjellerup Sogn. Postforb. og St.: Hammerum, hvortil c. 2½ Km. Gaarden ligger c. 3 Km. fra Herning. Ejer: *Martinus Knudsen*, som overtog Gaarden i 1893, er født i Gjelleruplund 11. Juni 1862 og gift med *Birthe Marie Madsen*, født i Farsted 20. Jan. 1862.

Matr.-Nr. 2a m. fl. af Gjelleruplund. Hartkorn 3 Tdr. 3 Fdkr. Ejendomsskyld 28,500 Kr. Brandassurance for Bygningerne c. 22,000 Kr. Areal 85 Tdr. Ld., deraf Ager 49, Eng 35, Have og Gaardsplads 1. Agermarken drives i en 8 Marksdrift: Rug efter Halvbrak, Roer, ½ Staldfoder ½ Kartofler, Blandsæd, Havre og 2½aars Græs. Jordens Bonitet er lidt letmuldet. Der holdes 18 Køer, 25 Stkr. Ungkvæg og Kalve og 2 Tyre af blandet Race, 5 Heste, 6 Plage og Føl samt 5 Faar. Sidste Aar solgtes c. 30 Fedesvin.

Abildgaard ligger højt og kønt i Gjelleruplund med smuk Udsigt over den omliggende Egn. Det er en gammel Selvejergaard, der i flere Slægtled har tilhørt Familien Særkjær og derefter Familien Lund. Den kendte Historiker, Professor Troels-Lund,

er født paa Abildgaard. Senere tilhørte den Chr. Abildstrup, af hvem den nuv. Ejer har købt.

Bygningerne er af Grundmur, alle opførte i den nuv. Ejers Tid. Hovedb., som



Abildgaard.

ligger mod N., har Tegltag, Avlsb. Tage af Straa og Pap. Vindmotor er opstillet. — Jorderne har deres største Udstrækning i S. og N. over et jævnt Terræn.

Paa Gaardens Grund skal der i gammel Tid have været Thingsted.

**Margrethelyst**, Gjellerup Sogn. Postforb. og St.: Herning, hvortil c. 3½ Km. Ejerinde: Enkefru *Ellen Marie Jensen*, f. *Andersen*, som overtog Gaarden i 1912 ved sin Mands, *Jens Birk Jensens* Død, er født i Nysogn 14. April 1870.

Matr.-Nr. 4a m. fl. af Birk. Hartkorn 3 Tdr. 7 Skpr. 1 Fdkr. 2 Alb. Ejendomsskyld 32,000 Kr. Brandassurance for Bygningerne c. 24,000 Kr. Areal 90 Tdr. Ld., deraf Ager 51, Eng 4, Mose 4, Græsningsjord 30, Have og Gaardsplads 1. Agermarken drives i en 8 Marksdrift: Havre, Rug, Roer, Blandsæd, Roer, Havre



Margrethelyst.

og 2aars Græs. Jordens Bonitet er noget letmuldet. Der holdes 25 Køer, 25 Stkr. Ungkvæg og Kalve og 2 Tyre af blandet Race, 5 Heste, 6 Plage og Føl samt 4 Faar. Sidste Aar solgtes c. 90 Fedesvin.

Margrethelyst skal være gammelt Selveje. Den tilhørte i Begyndelsen af sidste Halvdel af forrige Aarhundrede Jens Okkels Jensen, som havde den efter sin Svigerfader, og som i 1870erne efterfulgtes af sin Søn, Jens Birk Jensen, den nuv. Ejerindes afdøde Mand.

Gaarden ligger kønt i Birk By med vid Udsigt over det omliggende Landskab. De jævne Jorder har deres største Udstrækning mod N. og S. Bygningerne er af Grundmur med Straatage, væsentlig opførte i 1880erne og 90erne. Hovedb. ligger mod N. med Haven ud mod N. og V. Elektrisk Lys og Kraft er indlagt.

I Hestebesætningen findes flere præmierede Avlsdyr.

**Lille Lindbjerg**, Gjellerup Sogn. Postforb. og St.: Hammerum, hvortil c. 1 Km. Gaarden ligger c. 7 Km. fra Herning. Ejer: *Rasmus Peter Hølund*, som overtog Gaarden i 1907, er født i Gjellerup Sogn 26. Febr. 1883 og gift med *Sidse Fløe Petersen*, født i Hammerum 15. Marts 1884.

Matr.-Nr. 12b m. fl. af Gjellerup. Hartkorn 2 Tdr.  $\frac{3}{4}$  Alb. Ejendomsskyld 30,500 Kr. Brandassurance for Bygningerne c. 17,000 Kr. Areal 90 Tdr. Ld., deraf Ager 81, Mergelgrave 2, Græsningsjord 6, Have og Gaardsplads 1. Agermarken drives i en 8 Marksdrift: Havre, Rug, Roer, Blandsæd, Roer, Havre og 2aars Græs. Jordens Bonitet er Sandmuld, tildels paa lerblandet Underlag. Der holdes 23 Køer, 10 Stkr. Ungkvæg og Kalve og 2 Tyre af jysk sortbroget Race. 5 Heste samt 6 Plage og Føl. Sidste Aar solgtes c. 90 Fedesvin.

Lille Lindbjerg er oprettet 1907 paa Jorder, som den nuv. Ejers Fader, Christian Hølund, købte fra Lindbjerggaard. Den ligger højt og smukt ved Vejen fra Hammerum til Frølund med vid Udsigt over Egnen. Jorderne er højtliggende, men ret jævne.

Bygningerne er af Grundmur. Den frit liggende, stentækkede Hovedb. ligger imod S. Avlsb. har Trimpel og Paptage. Elektrisk Lys og Kraft er indlagt

**Bitsov**, Gjellerup Sogn. Postforb. og St.: Hammerum, hvortil c. 1 Km. Gaarden ligger c. 7 Km. fra Herning. Ejer: *Ole Kragelund Olsen*, som overtog Gaarden i 1911, er født i Gjellerup Sogn 3. Febr. 1884 og gift med *Margrethe Pedersen*, født sammesteds 10. Jan. 1886.

Matr.-Nr. 1c m. fl. af Gjellerup. Hartkorn 1 Td. 2 Skpr. 2 Fdkr. 2 Alb. Ejendomsskyld 34,000 Kr. Brandassurance for Bygningerne c. 21,000 Kr. Areal 84 Tdr. Ld., deraf Ager 83, Have og Gaardsplads 1. Agermarken drives i en 7 Marksdrift uden egentlig fast Sædsifte. Jordens Bonitet er letmuldet. Der holdes 24 Køer, 21 Stkr. Ungkvæg og Kalve og 2 Tyre af jysk sortbroget og rød dansk Race, 3 Heste, 5 Plage og Føl samt 2 Faar. Sidste Aar solgtes c. 150 Fedesvin.

Bitsov, der ligger umiddelbart ved Landevejen mellem Hammerum og Ikast, er oprettet paa Jorder, som er købt fra Lindbjerggaard.

Bygningerne er af Grundmur. Sydligst i Gaardspladsen ligger den stentækkede Hovedb., som rummer en god og velindrettet Bolig. Avlsb. er forsynede med Trimpel og har Paptage. Vindmotor er opstillet.

**Skjoldborg**, Rind Sogn. Postforb. og St.: Studsgaard, hvortil c. 2 Km. Gaarden ligger c. 6 Km. fra Herning. Ejer: *P. Chr. Holm Pedersen*, som overtog Gaarden i 1900, er født paa Ejendommen 4. Decbr. 1872 og gift med *Karen Pedersen*, født i Fensten 8. Febr. 1872.

Matr.-Nr. 2 m. fl. af Rind. Hartkorn 1 Td. 1 Skp. Ejendomsskyld 28,000 Kr. Brandassurance for Bygningerne c. 28,000 Kr. Areal 77 Tdr. Ld., deraf Ager 71, Plantage 4, Have og Gaardsplads 2. Af Agermarken drives 35 Tdr. Ld. i en 8 Marksdrift: Roer, Blandsæd, Rug, Roer, Havre og 3aars Græs, og 36 Tdr. Ld. i en 9 Marksdrift: Roer, Blandsæd, Rug, Roer, Havre og 4aars Græs. Jordens Bonitet er i Halvdelen af Arealet lermuldet, i den anden Halvdel sandmuldet. Der holdes 20 Køer, 25 Stkr. Ungkvæg og Kalve og 2 Tyre af rød dansk Race, 4 Heste og 2 Plage. Sidste Aar solgtes c. 90 Fedesvin.

Skjoldborg ligger c. 2 Km. V. for Rind Kirke, omtrent midt paa sine flade Jorder. Bygningerne er af Grundmur. Den straatækkede Hovedb. er opført 1883 i den

s. Side af Gaardspladsen. Avlsb., der har Tage af Cementsten, er opførte 1910—11. Vindmotor er opstillet.

Saa vel i Heste- som i Kvægbesætningen findes flere præmierede Avlsdyr.

**Vesterdam**, Rind Sogn. Postforb. og St.: Herning, hvortil c. 3½ Km. Ejer: *Jens Merrild*, som overtog Gaarden i 1912, er født i Voergaard Sogn 30. Marts 1870 og gift med *Karen Marië Gjødese*, født i Rind 9. Septbr. 1874.

Matr.-Nr. 5a m. fl. af Lind. Hartkorn 2 Tdr. 7 Skpr. 1 Fdkr. 1 Alb. Ejendomsskyld 28,000 Kr. Brandassurance for Bygningerne c. 14,000 Kr. Areal 107 Tdr. Ld., deraf Ager 84½, Eng 5, Mose 10, Plantage 7, Have og Gaardsplads ½. Agermarken drives i en 7 Marksdrift uden egentlig fast Sædskiye. Jordens Bonitet er hovedsagelig lermuldet. Der holdes 21 Køer, 19 Stkr. Ungkvæg og Kalve og 3 Tyre af blandet Race, 4 Heste og 2 Plage. Sidste Aar solgtes c. 80 Fedesvin.

Vesterdam skal være gammelt Selveje. Gaarden ligger frit og kønt ved Vejen fra Lind til Studsgaard og er helt af Grundmur med Straatage. Kostalden er opført i Slutningen af 1890'erne, medens de andre Bygninger er noget ældre. Hovedb. ligger mod N. — Agermarken ligger godt samlet omkring Gaarden; Engen og Mosen er derimod fraliggende c. 2 Km. mod V. og N.

Tidligere hørte der et Fællesmejeri til Ejendommen, men det nedlagdes 1911.

**Hagelskjær**, Ikast Sogn. Postforb. og St.: Ikast, hvortil c. 1 Km. Gaarden ligger c. 10 Km. fra Herning. Ejer: *Lars Bækgaard Hagelskjær*, som overtog Gaarden 1. Novbr. 1914, er født paa Ejendommen 3. Decbr. 1887.



Hagelskjær.

Matr.-Nr. 2a af Hagelskjær. Hartkorn 2 Tdr. 3 Skpr. 2¼ Alb. Ejendomsskyld 30,000 Kr. Brandassurance for Bygningerne c. 20,000 Kr. Areal 117 Tdr. Ld., deraf Ager 94, Eng 20, Plantage 1½, Have og Gaardsplads 1½. Agermarken drives i en 7 Marksdrift: Havre, Rug, Roer, ½ Blandsæd ½ Kartofler, Havre og 2aars Græs. Jordens Bonitet er overvejende sandmuldet. Der holdes 25 Køer, 25 Stkr. Ungkvæg og Kalve og 3 Tyre af jysk sortbroget Race, 6 Heste, 4 Plage og Føl samt 6 Faar. Sidste Aar solgtes c. 110 Fedesvin.

Hagelskjær ligger c. 1 Km. V. for Ikast (skreves 1340 »Ycost«) St., omgivet af sine jævne, bekvemme Jorder. Oprindeligt var den over 300 Tdr. Ld. stor, og i mere end 200 Aar gik den i Arv fra Fader til Søn. Den var dog gennem alle de Aar væsentlig en Hedegaard, hvis uopdyrkede Areal kun gav ringe Udbytte. Anderledes blev det, da omkring Midten af forrige Aarh. den nuv. Ejers Bedstefader, Laust Johansen Hagelskjær, overtog Ejendommen. Han drev Heden op og fik Jorderne bragt i Kultur, og i Aarene 1875—82 delte han den betydelige Ejendom mellem sine tre Sønner, af hvilke den nuv. Ejers Fader, Johannes Lauritsen Hagelskjær, fik Hovedparcellen.

De grundmurede Bygninger har Tage af Pap og Straa. Hovedb. ligger mod N.; den stammer fra 1840'erne og rummer en god og hyggelig Lejlighed. Avlsb. er opførte 1898—1911. Staldlængen er forsynet med Trimpel.

**Lægdsgaard (Chr. Birks Gaard)**, Ikast Sogn. Postforb. og St.: Ikast, hvortil c. 2½ Km. Gaarden ligger c. 10 Km. fra Herning. Ejer: *Christian Birk*, som overtog Gaarden i 1905, er født i Gjellerup Sogn 20. Oktbr. 1875 og gift med *Ane Christoffersen*, født i Ubby ved Kallundborg 3. April 1879.

Matr.-Nr. 1 m. fl. af Lægdsgaarde. Hartkorn 3 Tdr. 1 Fdkr. 1½ Alb. Ejendomsskyld 35,000 Kr. Brandassurance for Bygningerne c. 24,000 Kr. Areal 120 Tdr. Ld., deraf Ager 102, Mose 2, Skov 14, Have og Gaardsplads 2. Agermarken drives uden fast Sædskifte. Jordens Bonitet er i de tre Fjerdedele af Arealet lermuldet, i Resten sandmuldet. Der holdes 25 Køer, 39 Stkr. Ungkvæg og Kalve og 2 Tyre af blandet Race, 7 Heste, 4 Plage og Føl samt 2 Faar. Sidste Aar solgtes c. 200 Fedesvin.

Lægdsgaard, som mod V. og S. er omgivet af sin smukke Skov, hvis Bestand er Bøg og Eg, ligger c. 2 Km. S. for Ikast.

Bygningerne er alle af Grundmur med Tage af Pap og Cementsten og stammer hovedsagelig fra 1875; Kostalden og Svinestalden har dog den nuv. Ejer opført. Hovedb. ligger mod N., og Haven staar i Forbindelse med Skoven. Petroleumsmotor er installeret.

**Lægdsgaard (Enkefru M. Mikkelsens Gaard)**, Ikast Sogn. Postforb. og St.: Ikast, hvortil c. 2½ Km. Gaarden ligger c. 10 Km. fra Herning. Ejerinde: Enkefru *Maren Mikkelsen*, f. *Sørensen*, som overtog Gaarden i 1913 ved sin Mands, *Niels Mikkelsens* Død, er født i Odder 2. Oktbr. 1848.

Matr.-Nr. 2a m. fl. af af Lægdsgaarde. Hartkorn 3 Tdr. 6 Skpr. 1 Fdkr. ¼ Alb. Ejendomsskyld 35,000 Kr. Brandassurance for Bygningerne c. 26,000 Kr. Areal 159 Tdr. Ld., deraf Ager 140, Eng 16, Mose 1, Have og Gaardsplads 2. Agermarken drives i en 6 Marksdrift: Rug efter Halvbrak, Roer, Blandsæd og 2½aars Græs. Jordens Bonitet er lermuldet. Der holdes 35 Køer, 26 Stkr. Ungkvæg og Kalve og 2 Tyre af jysk sortbroget Race, 8 Heste, 6 Plage og Føl samt 2 Faar. Sidste Aar solgtes c. 50 Fedesvin.

Lægdsgaard ligger c. 2 Km. S. for Ikast og er helt af Grundmur, opført 1881. Den teglhængte Hovedb. ligger mod S. Avlsb. har Straatage.

Agermarken ligger samlet omkring Gaarden, hvorimod Engen er fraliggende c. 1 Km. mod Ø.; det er delvis en Overrislingseng, som afgiver en fortrinlig Høslet.

**Østergaard**, Ikast Sogn. Postforb. og St.: Ikast, hvortil c. 4 Km. Gaarden ligger c. 15 Km. fra Herning. Ejer: *Niels Søndergaard*, som overtog Gaarden i 1899, er født i Gjellerup Sogn 14. April 1863 og gift med *Kirsten Marie Jensen*, født i Faurholt 15. April 1869.

Matr.-Nr. 5a m. fl. af Faurholt. Hartkorn 2 Tdr. 6 Skpr. 2½ Alb. Ejendomsskyld 28,000 Kr. Brandassurance for Bygningerne 20,355 Kr. Areal 200 Tdr. Ld., deraf Ager 159, Eng 20, Mose 4, Skov 6, Hede 10, Have og Gaardsplads 1. Agermarken drives i en 8 Marksdrift: Blandsæd, Rug, Roer, Havre og 4aars Græs. Jordens Bonitet er sandmuldet. Der holdes 26 Køer, 24 Stkr. Ungkvæg og Kalve og 3 Tyre af jysk sortbroget Race, 8 Heste, 2 Plage og 10 Faar. Sidste Aar solgtes c. 50 Fedesvin.

Østergaard ligger i Faurholt (skreves 1340 »Fogherholt«) og er bygget i Aarene 1895—1909 af Grundmur. Den skifertækkede Hovedb. ligger mod S. Avlsb. har Tage dels af Straa og dels af Pap. Benzinmotor er indlagt.

Gaardens Eng er fraliggende c. 3 Km. mod SV.; den kan overrisles og giver fortrinlige Afgrøder.

**Søndergaard**, Snebjerg Sogn. Postforb.: Herning, og St.: Gjødstrup, hvortil c. 2½ Km. Gaarden ligger c. 4 Km. fra Herning. Ejer: *Niels Madsen*, som overtog Gaarden i 1895, er født paa Ejendommen 31. Maj 1867 og gift med *Ellen Sofie Christensen*, født i Hørby Sogn paa Sjælland 22. Septbr. 1867.

Matr.-Nr. 21a m. fl. af Snebjerg. Hartkorn 4 Tdr. 6 Skpr. 1½ Alb. Ejendomsskyld 43,000 Kr. Brandassurance for Bygningerne c. 25,000 Kr. Areal 230 Tdr. Ld., deraf Ager 83, Hede 137, Græsningsjord 9, Have og Gaardsplads 1. Ager-

marken drives i en 7 Marksdrift: Blandsæd, Rug, Roer, Havre og 3aars Græs. Jordens Bonitet er lermuldet. Der holdes 29 Køer, 22 Stkr. Ungkvæg og Kalve og 6 Tyre af blandet Race, 6 Heste samt 5 Plage og Føl. Sidste Aar solgtes c. 125 Fedesvin.

Søndergaard ligger i Snebjerg By. Den skal i Mands Minde have tilhørt samme Slægt, idet den er gaaet som Arv fra Fader til Søn.

Bygningerne er af Grundmur. Den gamle, straatækkede Hovedb. ligger mod N. Avlsb., som derimod er nye, har Tegltage undtagen den paptækkede Svinestald. — Jor-derne ligger godt samlede omkring Gaarden. Heden er dog fraliggende c. 3 $\frac{1}{2}$  Km. mod V.

**Basumgaard, Snebjerg Sogn.** Postforb.: Herning, og St.: Gjødstrup, hvortil c. 1 $\frac{1}{2}$  Km. Gaarden ligger c. 6 Km. fra Herning. Ejer: *Henrik Dohm*, som overtog Gaarden i 1899, er født i Snebjerg Sogn 19. Juli 1875 og gift med *Anna Jensen*, født i Vesteraaby paa Fyn 27. Oktbr. 1873.

Matr.-Nr. 4a af Snebjerg. Hartkorn 1 Td. 6 Skpr. 2 Fdkr. 1 Alb. Ejendoms-skyld 33,000 Kr. Brandassurance for Bygningerne c. 24,000 Kr. Areal 95 Tdr. Ld., deraf Ager 81, Eng 12, Plantage 1, Have og Gaardsplads 1. Agermarken drives i en 7 Marksdrift:  $\frac{1}{2}$  Havre  $\frac{1}{2}$  Brak, Rug, Roer, Havre og 3aars Græs. Jordens



Basumgaard.

Bonitet er dels sandmuldet, dels lermuldet. Der holdes 24 Køer, 28 Stkr. Ungkvæg og Kalve og 2 Tyre af rød dansk Race, 5 Heste, 3 Plage og Føl samt 3 Faar. Sidste Aar solgtes c. 80 Fedesvin.

Basumgaard (eller »Bassumgaard«) ligger c. 1 $\frac{1}{2}$  Km. Ø. for Gjødstrup St., omgivet af sine jævne Jorder. Den er gammel Selveje og tilhørte i c. 100 Aar Slægten Kobberholm i to Led, men købtes da af Thomas Hansen, der solgte til N. P. Høg, af hvem den nuv. Ejers Fader, Th. Dohm, købte 1888.

Den velbyggede Gaard er helt af Grundmur med Stentage. Hovedb. er opført 1898 i den s. Side af Gaardspladsen, omgivet af Haven og en køn, lille Granplantage. Petroleumsmotor er installeret.

I Hestebesætningen findes flere præmierede Avlsdyr.

**Grønbæk, Snebjerg Sogn.** Postforb. og St.: Studsgaard, hvortil c.  $\frac{1}{2}$  Km. Gaarden ligger c. 8 Km. fra Herning. Ejer: *Lars Chr. Nielsen*, som overtog Gaarden i 1911, er født i Snebjerg 5. April 1880 og gift med *Jensine Thomsen*, født i Lønborg 4. Juli 1875.

Matr.-Nr. 4b m. fl. af Snebjerg. Hartkorn 7 Skpr. 1 Fdkr.  $\frac{1}{4}$  Alb. Ejendoms-skyld 27,000 Kr. Brandassurance for Bygningerne 20, 535 Kr. Areal 107 Tdr. Ld., deraf Ager 96, Eng 6, Mose 2, Skov 2, Have og Gaardsplads 1. Agermarken drives i en 6 Marksdrift: Havre, Rug, Roer, Havre og 2aars Græs. Jordens Bonitet er sandmuldet paa lerblandet Underlag. Der holdes 25 Køer, 25 Stkr. Ungkvæg og Kalve og 1 Tyr af blandet Race, 6 Heste, 3 Plage og Føl samt 3 Faar. Sidste Aar solgtes c. 70 Fedesvin.

Grønbæk er gennem Aarene sammenkøbt af forskellige Parceller. Den ligger ved Vejen fra Studsgaard til Tanderupkjær paa sin flade og bekvemme Mark. Ivar Merrild, der var barnefødt i Gaarden, mageskiftede den 1901 til Ole Nielsen, som ti Aar senere solgte den til sin Broder, den nuv. Ejer.



Grønbæk.

Bygningerne er af Grundmur med Tage af Cementssten og Pap. Hovedb., der rummer en stor og god Lejlighed, er opført 1908 i den s. Side af Gaardspladsen, Hestestalden skriver sig fra 1907 og de øvrige Avlsb. fra 1880erne. Benzinmotor er installeret.

## Ulfborg Herred.

**V**ibholm, Madum Sogn. Postforb. og St.: Ulfborg, hvorti c. 5 Km. Gaarden ligger c. 22 Km. fra Ringkøbing. Ejer: *Jørgen Jørgensen*, som overtog Gaarden i 1896, er født i Oksby Sogn 11. Septbr. 1856 og gift med *Ellen Margrethe Jensen*, født i Flynder Sogn 16. Septbr. 1854.



Vibholm.

Matr.-Nr. 4a m. fl. af Madum. Hartkorn 5 Tdr. 2 Skpr.  $\frac{1}{4}$  Alb. Ejendoms- skyld 35,000 Kr. Brandassurance for Bygningerne 20,400 Kr. Areal 102 Tdr.



Ld., deraf Ager 87, Eng 14, Have og Gaardsplads 1. Agermarken drives i en 8 Marksdrift: Havre, Roer, Havre, Rug og 4aars Græs. Jordens Bonitet er god Sandmuld, hovedsagelig paa Lerunderlag. Der holdes 22 Køer, 23 Stkr. Ungkvæg og Kalve og 1 Tyr af blandet Race, 4 Heste, 3 Plage og Føl samt 14 Faar. Sidste Aar solgtes c. 50 Fedesvin.

Vibholm skal være en gammel Selvejergaard. Den tilhørte i sin Tid Christen Strandbygaard, som var barnefødt i Gaarden; han overtog den 1846, og efter hans Død 1888 sad hans Enke inde med den, til hun 1895 afgik ved Døden, hvorefter Arvingerne solgte til den nuv. Ejer.

Gaarden ligger c. 1½ Km. NV. for Madum (skreves 1340 »Matum«) Kirke med Udsigt mod V. over de store Engdrag og Husby Sø. Bygningerne er alle af Grundmur med Rørtage. Ældst er Hovedb., der stammer fra det 18. Aarh.; den er endnu solid og velholdt, og S. og Ø. for den strækker sig den kønne Have. Den v. Længe er bygget 1817 og de andre Avlsb. 1857.

Jorderne ligger godt samlede omkring Gaarden, naar undtages 11 Tdr. Ld. Ager og 7½ Td. Ld. Eng, som er fraliggende c. ½ Km. mod N.

**Neder Uglkjær, Staby Sogn. Postforb. og St.: Ulfborg, hvortil c. 5 Minutters Gang.** Gaarden ligger c. 19 Km. fra Ringkøbing. Ejer: *Therkild Karstoft*, som overtog Gaarden i 1894, er født paa Bøllinglåde ved Skjern 21. Maj 1863 og gift med *Kathrine Aabjerg*, født paa Aabjerg i Vedersø 4. Septbr. 1864.



Neder Uglkjær.

Matr.-Nr. 15a m. fl. af Staby. Hartkorn 4 Tdr. 4 Skpr. 1 Fdkr. ¼ Alb. Ejendomsskyld 30,000 Kr. Brandassurance for Bygningerne c. 24,000 Kr. Areal 100 Tdr. Ld., deraf Ager 73, Eng 12, Plantage 13, Have og Gaardsplads 2. Agermarken drives i en 8 Marksdrift: Havre, Roer, Blandsæd, Rug og 4aars Græs. Jordens Bonitet er sandmuldet. Der holdes 20 Køer, 30 Stkr. Ungkvæg og Kalve og 1 Tyr af blandet Race, 5 Heste, 4 Plage og Føl samt 6 Faar. Sidste Aar solgtes c. 300 Maanedsgriise.

Neder Uglkjær skal være meget gammelt Selveje. Den tilhørte i sin Tid Lærer Amstrup, hvis Enke 1886 solgte den til den nuv. Ejers Fader, J. C. Karstoft.

Gaarden ligger tæt V. for Ulfborg St., omgivet af Størstedelen af sine Jorder; kun Plantagen er fraliggende Ø. for Ulfborg By. Bygningerne er af Grundmur med Straatage. Hovedb. er ældre, men vel vedligeholdt og rummer en god og hyggelig Lejlighed; den ligger i den ø. Side af Gaardspladsen, omgivet af en stor, smuk, velbeplantet Have. Ogsaa Laåen er ældre, men de øvrige Avlsb. er opførte af den nuv. Ejer. I Svinestalden findes brandfri Lofter. Elektrisk Lys og Kraft er indlagt fra Værket i Ulfborg.

**Kirkeby, Staby Sogn. Postforb. og St.: Ulfborg, hvortil c. 6 Km.** Gaarden ligger c. 24 Km. fra Ringkøbing. Ejer: *Jens Gravesen*, som overtog Gaarden i

1882, er født i Staby Sogn 11. Septbr. 1851 og gift med *Magdalene Pedersen*, født paa Ejendommen 20. April 1857.

Matr.-Nr. 9c m. fl. af Staby. Hartkorn 6 Tdr. 3 Skpr. 2 Fdkr. 1½ Alb. Ejendomsskyld 28,000 Kr. Brandassurance for Bygningerne c. 20,000 Kr. Areal 100 Tdr. Ld., deraf Ager 67, Eng 20, Hede 12, Have og Gaardsplads 1. Agermarken drives uden noget egentlig fast Sædskifte. Jordens Bonitet er sandmuldet. Der holdes 16 Køer, 26 Stkr. Ungkvæg og Kalve og 1 Tyr af Korthornsrace, 5 Heste, 1 Plag og 6 Faar. Sidste Aar solgtes c. 30 Fedesvin.

Kirkeby ligger kønt tæt V. for Staby Kirke med Udsigt mod V. over den smukke Husby Sø.

Bygningerne er alle af Grundmur. Den skifertækkede Hovedb. er opført 1901 i den s. Side af Gaardspladsen. Avlsb. er ældre, men velholdte, alle tækkede med Rør.

**Stabykjærgaard**, Staby Sogn. Postforb. og St.: Ulfborg, hvortil c. 7½ Km. Gaarden ligger c. 22 Km. fra Ringkøbing. Ejer: *M. Mikkelsen Kjærgaard*, som overtog Gaarden i 1895, er født paa Ejendommen 9. Septbr. 1863 og gift med *Ane Marie Elisabeth Nielsen*, født i Vedersø 1. Novbr. 1871.

Matr.-Nr. 1a m. fl. af Staby. Hartkorn 7 Tdr. 7 Skpr. 2 Fdkr. Ejendomsskyld 33,000 Kr. Brandassurance for Bygningerne c. 22,000 Kr. Areal 110 Tdr. Ld., deraf Ager 60, Eng 49, Have og Gaardsplads 1. Agermarken drives i en 7 Marksdrift: Havre, Rug, Roer, Havre og 3aars Græs. Jordens Bonitet er sandmuldet. Der holdes 16 Køer, 38 Stkr. Ungkvæg og Kalve og 2 Tyre af blandet Race, 5 Heste, 5 Plage og Føl samt 9 Faar. Sidste Aar solgtes c. 50 Fedesvin.

Stabykjærgaard tilhørte 1600 Fru Gertrud Olufsdatter, 1610 Peder Munk, derefter Mogens Sehested til Holmgaard og hans Datter, Lisbeth Sehested, gift med Tønne Reedtz, som 1694 skødede Gaarden, som da var paa 15 Tdr. Hartkorn, til Rasmus Andersen til Søgaard. 1730 skødede Thomas Pedersen Stabykjærgaard, som nu var paa 55 Tdr. Hrtk., til Kaptain Casper Linde, der 1736 skødede den, hvis Hrtk. da var vokset til 87 Tdr., til Frands Linde, hvorpaa den var forenet med Pallesbjerg indtil 1802.

Gaarden ligger kønt ved Vejen mellem Staby og Madum Kirker med herlig Udsigt mod V. over Vedersø og Husby Sø. Bygningerne er af Grundmur med Rørtage, Avlsb. ældre, Hovedb., der ligger mod N., opført 1890. — Agermarken har en jævn og god Overflade.

**Moesby**, Husby Sogn. Postforb. og St.: Ulfborg, hvortil c. 10 Km. Gaarden ligger c. 24 Km. fra Ringkøbing. Ejer: *L. Kr. L. Moesby*, som overtog Gaarden i 1910, er født paa Ejendommen 15. Marts 1883 og gift med *Ane Christensen*, født i Husby Sogn 10. Septbr. 1895.

Matr.-Nr. 7a m. fl. af Husby. Hartkorn 6 Tdr. 1 Skp. 1 Alb. Ejendomsskyld 28,000 Kr. Brandassurance for Bygningerne 17,700 Kr. Areal 120 Tdr. Ld., deraf Ager 83, Eng 30, Hede 6, Have og Gaardsplads 1. Agermarken drives i en 7 Marksdrift uden egentlig fast Sædskifte. Jordens Bonitet er sandmuldet. Der holdes 12 Køer, 30 Stkr. Ungkvæg og Kalve og 1 Tyr af blandet Race, 5 Heste og 8 Faar. Sidste Aar solgtes c. 40 Fedesvin.

Moesby ligger tæt S. for Husby (skreves 1233 »Husæby«) Kirke og er helt af Grundmur med Tegtag paa Hovedb. og Straatage paa Avlsb. Alle Bygningerne er opførte 1911 efter Brand. Hovedb. ligger mod S.

Agermarken omgiver Gaarden til alle Sider, hvorimod Engen er fraliggende c. 2 Km. mod SØ.

**Husby Præstegaard**, Husby Sogn. Postforb. og St.: Ulfborg, hvortil c. 10 Km. Gaarden ligger c. 24 Km. fra Ringkøbing. Nuv. Beneficiarius: Pastor *Peter Løgstrup Bjerg*, som tiltraadte Embedet 10. Juni 1910, er født i Ødis 5. April 1870 og gift med *Christine Marie Rønne*, født i Nekso 6. Juli 1874. Avlingen er siden 1898 bortforpagtet til *Jens Chr. Olesen*, der er født i Bøvling 31. Aug. 1864 og gift med *Petrine Nielsen*, født i Thy 11. Jan. 1865.

Matr.-Nr. 1a m. fl. af Husby. Hartkorn 8 Tdr. 1 Skp. 2 Fdkr. 2¼ Alb.

Ejendomsskyld 32,000 Kr. Brandassurance for Bygningerne 17,300 Kr. Areal 95 Tdr. Ld., deraf Ager 60, Eng 20, Kær og Hede 12, Have og Gaardsplads 3. Agermarken drives i en 8 Marksdrift: Havre, Rug, Roer, Blandsæd, Havre og 3aars Græs. Jordens Bonitet er sandmuldet. Der holdes 14 Køer, 26 Stkr. Ungkvæg og Kalve og 1 Tyr af jysk sortbroget og Korthornsrace, 4 Heste, 2 Plage og 12 Faar. Sidste Aar solgtes c. 30 Fedesvin.

Husby Præstegaard ligger overordentlig smukt c. 3 Km. S. for Husby Kirke, omgivet mod V. af de høje Klitter og mod S. og Ø. af den kønne Husby Sø.

Den hyggelige, gamle Præstegaard, som bl. a. omtales i en af Forfatteren Carit Etlars Fortællinger, er helt af Grundmur med Straatage. Mod S. ligger Præsteboligen, opført 1852, omgivet af en meget stor, velbeplantet Have. Forpagterboligen ligger



Husby Præstegaard.

mod V. 1852 byggedes ogsaa den v. Længe, medens Laden er opført i 1880erne og Staldlængen 1905; den ø. Længe er ældre end de andre Bygninger. — Gaardens Jorder har en jævn og god Overflade.

**Bak**, Ulfborg Sogn. Postforb. og St.: Ulfborg, hvortil c. 6 Km. Gaarden ligger c. 18 Km. fra Holstebro. Ejer: *Jens Damgaard*, som overtog Gaarden i 1868, er født paa Ejendommen 22. April 1842.

Matr.-Nr. 31 m. fl. af Ulfborg n. Del. Hartkorn 4 Tdr. 4 Skpr. 1 Fdkr. 1 Alb. Ejendomsskyld 28,000 Kr. Brandassurance for Bygningerne c. 16,000 Kr. Areal 100 Tdr. Ld., deraf Ager 81, Eng 18, Have og Gaardsplads 1. Agermarken drives i en 8 Marksdrift: Helbrak, Rug, Roer,  $\frac{1}{2}$  Blandsæd  $\frac{1}{2}$  Havre og 4aars Græs. Jordens Bonitet er sandmuldet. Der holdes 12 Køer, 24 Stkr. Ungkvæg og Kalve og 1 Tyr af jysk sortbroget Race, 6 Heste og 5 Faar. Sidste Aar solgtes c. 15 Fedesvin.

Bak ligger højt og kønt ved Vejen mellem Lemvig og Holstebro Landeveje med vid Udsigt over den omliggende Egn. Jorderne ligger godt samlede omkring Gaarden over et ret jævnt Terræn; Engen er fraliggende c. 3 Km. mod SV.

Bygningerne er alle af Grundmur med Straatage. Mod S. ligger Hovedb., der er opført 1840, medens den ø. Længe er bygget 1869 og de øvrige Avlsb. 1873. Udenfor den egentlige Gaardplan er bygget en rummelig Stakhjelm.

**Vester Bukbjerg**, Ulfborg Sogn. Postforb. og St.: Ulfborg, hvortil c. 3 Km. Gaarden ligger c. 18 Km. fra Holstebro. Ejer: *P. C. Pedersen Nagstrup*, som overtog Gaarden i 1912, er født i Idum Sogn 10. Novbr. 1882 og gift med *Henriette Kirstine Lund Nielsen*, født i Idumlund 17. Aug. 1887.

Matr.-Nr. 22a m. fl. af Ulfborg n. Del. Hartkorn 5 Tdr. 4 Skpr. 2  $\frac{1}{2}$  Alb. Ejendomsskyld 32,000 Kr. Brandassurance for Bygningerne 21,840 Kr. Areal 156 Tdr. Ld., deraf Ager 80, Eng 25, Hede 50, Have og Gaardsplads 1. Af

Agermarken drives 50 Tdr. Ld. i en 7 Markdrift: Blandsæd, Rug, Roer, Havre og 3aars Græs, og 30 Tdr. Ld. i en 6 Marksdrift:  $\frac{1}{2}$  Rug  $\frac{1}{2}$  Kartofler, Roer, Havre og 3aars Græs. Jordens Bonitet er sandmuldet. Der holdes 16 Køer, 38 Stkr. Ungkvæg og Kalve og 1 Tyr af jysk sortbroget og Korthornsrace, 5 Heste, 3 Plage og Føl samt 7 Faar. Sidste Aar solgtes c. 50 Fedesvin.

Vester Bukbjerg ligger tæt NØ. for Ulfborg mellem Landevejene til Lemvig og Holstebro. Markerne strækker sig navnlig mod V. og N. over et jævnt og bekvemt Terræn, Heden er derimod fraliggende c. 3 Km. mod SØ.

Bygningerne er af Grundmur med Rørtage. Hovedb. er opført i 1850erne i den s. Side af Gaardspladsen, omgivet af en meget stor og smuk Have. Avlsb. er opførte 1902—10 med brandfri Lofter i alle Staldene. Vindmotor er opstillet.

**Øster Bukbjerg**, Ulfborg Sogn. Postforb. og St.: Ulfborg, hvortil c.  $3\frac{1}{2}$  Km. Gaarden ligger c. 18 Km. fra Holstebro. Ejer: *Chr. Bukbjerg*, som overtog Gaarden i 1905, er født paa Ejendommen 1. Marts 1881 og gift med *Kirsten Holm*, født i Ulfborg 5. Septbr. 1882.

Matr.-Nr. 23 m. fl. af Ulfborg n. Del. Hartkorn 4 Tdr. 5 Skpr. 2 Fdkr. 2 Alb. Ejendomsskyld 31,000 Kr. Brandassurance for Bygningerne c. 24,000 Kr. Areal 160 Tdr. Ld., deraf Ager 80, Eng 20, Hede 59, Have og Gaardsplads 1. Agermarken drives i en 7 Marksdrift:  $\frac{1}{2}$  Rug  $\frac{1}{2}$  Kartofler, Roer, Havre og 4aars Græs. Jordens Bonitet er sandmuldet. Der holdes 14 Køer, 30 Stkr. Ungkvæg og Kalve og 2 Tyre af jysk sortbroget Race, 5 Heste og 7 Faar. Sidste Aar solgtes c. 40 Fedesvin.

Øster Bukbjerg ligger kort NØ. for Ulfborg ved Sognevejen, der forbinder Lemvig og Holstebro Landeveje med hinanden. Bygningerne er af Grundmur. Den teglhængte Hovedb., der ligger mod Ø., er opført 1896, den s. Længe 1875, Laden 1898 og Kostalden 1908. Alle Avlsb. har Straatage.

Kvægbesætningen er af anerkendt Stamme og har flere Gange hjembragt Præmier fra Dyrskuerne.

**Nørgaard**, Ulfborg Sogn. Postforb. og St.: Ulfborg, hvortil c. 4 Km. Gaarden ligger c. 18 Km. fra Holstebro. Ejer: *Bertel og Karen Bendtsen*, som overtog Gaarden i 1914, er født paa Ejendommen henholdsvis 22. Aug. 1867 og 29. Juni 1874.

Matr.-Nr. 16 m. fl. af Ulfborg n. Del. Hartkorn 5 Tdr. 5 Skpr. 2 Fdkr.  $1\frac{1}{2}$  Alb. Ejendomsskyld 29,000 Kr. Brandassurance for Bygningerne 15,860 Kr. Areal 160 Tdr. Ld., deraf Ager 48, Eng 30, Mose 6, Hede 75, Have og Gaardsplads 1. Agermarken drives i en 8 Marksdrift: Byg, Rug, Roer, Havre og 4aars Græs. Jordens Bonitet er sandmuldet. Der holdes 17 Køer, 24 Stkr. Ungkvæg og Kalve og 1 Tyr af blandet Race, 4 Heste, 1 Plage og 12 Faar. Sidste Aar solgtes c. 15 Fedesvin.

Nørgaard ligger ved Vejen fra Ulfborg Kirke mod V. ud til Nissum Fjord og er helt af Grundmur med Tage af Straa og Spaan. Hovedb. er opført 1824 i den s. Side af Gaardspladsen. Avlsb. er byggede efter Brand 1911. I Staldene findes murede Lofter.

Af Jorderne ligger c. 30 Tdr. Ld. hjemme ved Gaarden, medens Resten er fraliggende i flere mindre Afdelinger hovedsagelig mod SV.

**Nørre Vium**, Ulfborg Sogn. Postforb. og St.: Ulfborg, hvortil c. 7 Km. Gaarden ligger c. 17 Km. fra Holstebro. Ejer: *J. C. Bonde*, som overtog Gaarden i 1886, er født i Stauning 11. Jan. 1855 og gift med *Bertholine Sørensen Damgaard*, født i Ulfborg 9. Novbr. 1855.

Matr.-Nr. 39a m. fl. af Ulfborg. Hartkorn 5 Tdr. 1 Skp. 2 Fdkr.  $2\frac{1}{4}$  Alb. Ejendomsskyld 29,000 Kr. Brandassurance for Bygningerne c. 20,000 Kr. Areal 109 Tdr. Ld., deraf Ager 67, Eng 10, Hede 27, Græsningsjord 4, Have og Gaardsplads 1. Agermarken drives i en 6 Marksdrift: Byg, Rug, Roer, Havre og 2aars Græs. Jordens Bonitet er for Størstedelen sandmuldet, for en mindre Parts Vedkommende lermuldet. Der holdes 20 Køer, 28 Stkr. Ungkvæg og Kalve og 3 Tyre af jysk sortbroget Race, 4 Heste, 2 Plage og 2 Faar. Sidste Aar solgtes c. 50 Fedesvin.

Nørre Vium ligger tæt Ø. for den Vej, der gennem Ulfborg Sogn forbinder Lemvig og Holstebro Landeveje. De noget bølgeformede Jorder omgiver Gaarden til alle Sider, men 6 Tdr. Ld. Eng og Heden er fraliggende c. 4 Km. mod SØ.

Bygningerne er af Grundmur med Straatage. Hovedb. ligger mod S. og er ligesom Laden opført 1862, Kostalden stammer fra 1893 og Hestestalden fra 1908. Vindmotor er opstillet.

Kvægbesætningen er af fortrinlig Stamme og har mange Gange hjembragt høje Præmier fra Dyrskuerne, ligesom der i Aarenes Løb er solgt mange kostbare Avlsdyr.

**Vester Tang, Ulfborg Sogn.** Postforb. og St.: Ulfborg, hvortil c. 4 Km. Gaarden ligger c. 19 Km. fra Holstebro. Ejer: *N. N. Klaustrup*, som overtog Gaarden i 1898, er født i Gjørding 10. Juli 1856.

Matr.-Nr. 13a m. fl. af Ulfborg n. Del. Hartkorn 6 Tdr. Ejendomsskyld 43,000 Kr. Brandassurance for Bygningerne c. 20,000 Kr. Areal 108 Tdr. Ld., deraf Ager 62, Eng 25, Hede 20, Have og Gaardsplads 1. Agermarken drives i en 7 Marksdrift:  $\frac{1}{2}$  Blandsæd  $\frac{1}{2}$  Byg, Rug, Roer, Havre og 3aars Græs. Jordens Bonitet er sandmuldet. Der holdes 20 Køer, 30 Stkr. Ungkvæg og Kalve



Vester Tang.

og 1 Tyr af jysk sortbroget Race, 5 Heste, 5 Plage og Føl samt 10 Faar. Sidste Aar solgtes c. 40 Fedesvin.

Vester Tang ligger meget smukt ved Vejen fra Ulfborg (skreves 1340 »Ulburgh«) Kirke mod V. ud til Nissum Fjord, over hvilken man fra Gaarden har en herlig Udsigt. Den er gammelt Selveje. Omkring Midten af forrige Aarh. tilhørte den Mogens Tang, hvis Svigersøn, Laust Villumsen, 1897 solgte Gaarden til Christen Pedersen, som kort efter solgte til Peter Meldgaard, af hvem den nuv. Ejer har købt.

Bygningerne er alle af Grundmur med Straatage, overvejende ældre, men velholdte. Hovedb., som er den yngste, er opført 1879 i den s. Side af Gaardspladsen. — Af Agermarken ligger c. 40 Tdr. Ld. hjemme ved Gaarden, medens Resten er fraliggende i mindre Afstand mod Ø. Ogsaa Heden er fraliggende mod Ø., Engen mod S.

Gaardens Kvægbesætning er af fortrinlig Stamme og har flere Gange hentet høje Præmier hjem fra Dyrskuerne.

**Hvolby, Ulfborg Sogn.** Postforb. og St.: Vemb, hvortil c. 4 Km. Gaarden ligger c. 17 Km. fra Holstebro. Ejer: *Søren Christensen*, som overtog Gaarden i 1880, er født i Stauning 24. Maj 1851 og gift med *Maren Christensen*, født sammesteds 21. April 1850.

Matr.-Nr. 12 m. fl. af Ulfborg n. Del. Hartkorn 5 Tdr. 1 Skp.  $\frac{1}{4}$  Alb. Ejendomsskyld 28,000 Kr. Brandassurance for Bygningerne c. 18,000 Kr. Areal 169 Tdr. Ld., deraf Ager 70, Eng 18, Hede 80, Have og Gaardsplads 1. Agermarken drives i en 8 Marksdrift: Byg, Rug, Roer, Havre og 4aars Græs. Jordens Bonitet er overvejende sandmuldet, dog for en mindre Parts Vedkommende

lermuldet. Der holdes 16 Køer, 18 Stkr. Ungkvæg og Kalve og 1 Tyr af jysk sortbroget Race, 4 Heste, 2 Plage og 6 Faar. Sidste Aar solgtes c. 30 Fedesvin.

Hvolby, som er helt af Grundmur med Straatage, ligger ved Vejen fra Raasted ud til Lemvig Landevej, omgivet af sine noget bølgeformede Jorder. Heden er derimod fraliggende c. 2 Km. mod SV.

Bygningerne er alle opførte 1869, Hovedb. med S., omgivet af den kønne Have. De faste Maskiner drives ved Petroleumsmotor.

I Kvægbesætningen findes flere præmierede Avlsdyr.

**Øster Holm**, Ulfborg Sogn. Postforb. og St.: Ulfborg, hvortil c. 1½ Km. Gaarden ligger c. 18 Km. fra Holstebro. Ejer: *Anders Holm Karsgaard*, som overtog Gaarden i 1912, er født paa Ejendommen 11. Juli 1876 og gift med *Kirstine Damgaard Broe*, født paa Vester Damgaard i Ulfborg 1. Septbr. 1884.

Matr.-Nr. 7a m. fl. af Ulfborg. Hartkorn 6 Tdr. 1 Alb. Ejendomsskyld 29,000 Kr. Brandassurance for Bygningerne 20,500 Kr. Areal 230 Tdr. Ld., deraf Ager 87, Eng 20, Hede 122, Have og Gaardsplads 1. Agermarken drives i en 7 Marksdrift: ½ Havre ½ Roer, Rug, Havre, Havre og 3aars Græs. Jordens Bonitet er sandmuldet. Der holdes 22 Køer, 28 Stkr. Ungkvæg og Kalve og 1 Tyr



Øster Holm.

af jysk sortbroget Race, 6 Heste, 2 Plage og 10 Faar. Sidste Aar solgtes c. 50 Fedesvin.

Øster Holm skal oprindeligt have været en Hovedgaard, men er senere ved Tidernes Ugunst bleven delt og har mistet sine frie Hovedgaardsrettigheder. En Tid sad som Ejer Anders Holm, der var barnefødt i Gaarden, men han døde tidligt, og hans Enke ægtede da 1874 Poul Karsgaard, den nuv. Ejers Fader.

Gaarden ligger c. 1½ Km. N. for Ulfborg (skreves 1340 »Ulburgh«) St. og er helt af Grundmur med Paptag paa Laden og Straatage paa de andre Bygninger. Ældst er Hovedb., der skriver sig fra 1832; den ligger i den s. Side af Gaardspladsen, omgivet af en smuk Have, og rummer en stor og god Lejlighed. Sidelængerne stammer fra Slutningen af 1880'erne, og Laden er bygget 1909. Vindmotor er opstillet.

Af Jorderne strækker 70 Tdr. Ld. sig mod N. og Ø. paa begge Sider af Jernbanelinien, medens Resten er fraliggende i mindre Afstand mod V.

Saa vel i Heste- som i Kvægbesætningen findes flere præmierede Avlsdyr.

**Øster Refsgaard**, Ulfborg Sogn. Postforb. og St.: Ulfborg, hvortil c. 4 Km. Gaarden ligger c. 15 Km. fra Holstebro. Ejer: *N. G. Mikkelsen*, som overtog Gaarden i 1905, er født i Sdr. Nissum 15. Oktbr. 1872 og gift med *Kathrine Kobberup*, født i Holstebro 4. Febr. 1879.

Matr.-Nr. 9a m. fl. af Ulfborg. Hartkorn 4 Tdr. 2 Skpr. 1 Fdkr. 2½ Alb. Ejendomsskyld 32,000 Kr. Brandassurance for Bygningerne c. 22,000 Kr. Areal 120 Tdr. Ld., deraf Ager 80, Hede 39, Have og Gaardsplads 1. Agermarken drives i en 7 Marksdrift: Blandsæd, Rug, Roer, Havre og 3aars Græs. Jordens Bonitet er god Sandmuld. Der holdes 18 Køer, 28 Stkr. Ungkvæg og Kalve

og 2 Tyre af jysk sortbroget Race, 6 Heste, 2 Plage og 8 Faar. Sidste Aar solgtes c. 50 Fedesvin.

Øster Refsgaard («Rævsgaard») var tidligere Fæste under Nørre Vosborg. Derefter tilhørte den i en lang Aarrække Andreas Refsgaard, af hvem den nuv. Ejer har købt.



Øster Refsgaard.

Gaarden ligger paa sine jævne og bekvemme Jorder tæt S. for Ringkøbing-Holstebro Landevej og er helt af Grundmur med Tegltag paa Hovedb. og Straatage paa Avlsb. Hovedb. er opført 1912 i den s. Side af Gaardspladsen og rummer en smuk og god Lejlighed. Den v. Længe er bygget 1906, de andre Avlsb. 1883—84. Vindmotor er opstillet.

**Vodde**, Ulfborg Sogn. Postforb. og St.: Ulfborg, hvortil c. 4 Km. Gaarden ligger c. 15 Km. fra Holstebro. Ejerinde: Enkefru *Mathilde Vodde*, f. *Høgsgaard*, som overtog Gaarden i 1911 ved sin Mands, *Laurits Christensen Voddes* Død, er født i Nr. Nisum 25. Novbr. 1885.

Matr.-Nr. 8 m. fl. af Ulfborg. Hartkorn 4 Tdr. 7 Skpr.  $\frac{1}{2}$  Alb. Ejendoms- skyld 28,000 Kr. Brandassurance for Bygningerne c. 16,000 Kr. Areal 170 Tdr. Ld.,



Vodde.

deraf Ager 59, Eng 10, Hede 100, Have og Gaardsplads 1. Agermarken drives i en 7 Marksdrift: Byg, Rug, Roer, Havre og 3aars Græs. Jordens Bonitet er sandmuldet. Der holdes 14 Køer, 26 Stkr. Ungkvæg og Kalve og 1 Tyr af

blandet Race, 4 Heste, 3 Plage og Føl samt 4 Faar. Sidste Aar solgtes c. 40 Fedesvin.

Vodde har i sin Tid været Fæste under Hovedgaarden Nørre Vosborg. Senere overtog Peder Christensen den ved Giftermaal med sin Formands Enke, og han efterfulgtes 1901 af sin Søn, den nuv. Ejerindes afdøde Mand.

Gaarden ligger tæt S. for Ringkøbing-Holstebro Landevej og er helt af Grundmur med Straatage. Hovedb. er opført 1899 i den n. Side af Gaardspladsen og Kostalden 1906, medens de andre Avlsb. er noget ældre. De faste Maskiner drives ved Petroleumsmotor.

Agermarken og Engen ligger samlet ved Gaarden, Heden er fraliggende c. 3 Km. mod Ø.

**Idumslund**, Idum Sogn. Postforb. og St.: Holstebro, hvortil c. 4 Km. Ejer: *Hans Jacobsen*, som overtog Gaarden i 1907, er født i Sønder Nissum 14. Septbr. 1879 og gift med *Marie Madsen*, født i Holstebro 29. Maj 1878.

Matr.-Nr. 3a m. fl. af Idum ø. Del. Hartkorn 3 Tdr. 4 Skpr. 1 Fdkr. 2 Alb. Ejendomsskyld 30,000 Kr. Brandassurance for Bygningerne c. 15,000 Kr. Areal 150 Tdr. Ld., deraf Ager 135, Eng 4, Hede 10, Have og Gaardsplads 1. Agermarken drives i en 5 Marksdrift: Rug, Roer, Havre og 2aars Græs. Jordens Bonitet er sandmuldet. Der holdes 22 Køer og 40 Stkr. Ungkvæg og Kalve af jysk sortbroget Race, 3 Heste, 7 Plage og Føl samt 8 Faar. Sidste Aar solgtes c. 70 Fedesvin.

Idumslund ligger højt og smukt ved den gamle Ringkøbing Landevej med vid Udsigt over Egnen mod S. og V. Dens Jorder strækker sig hovedsagelig mod S.

Bygningerne er af Grundmur, tækkede med Pap og Straa. Hovedb., der ligger mod S., er opført i 1870erne, medens Avlsb. er en Del ældre. Til Drift af de faste Maskiner haves baade Benzinmotor og Husmølle.

**Idumlund**, Idum Sogn. Postforb. og St.: Holstebro, hvortil c. 4 Km. Ejer: *Jacob Bjerre*, som overtog Gaarden i 1911, er født i Vejrum 13. Marts 1875 og gift med *Kirstine Lund Henriksen*, født paa Ejendommen 6. Aug. 1881.

Matr.-Nr. 2a m. fl. af Idum ø. Del. Hartkorn 4 Tdr. 5 Skpr. 1 Fdkr. 1¼ Alb. Ejendomsskyld 30,000 Kr. Brandassurance for Bygningerne 20,890 Kr. Areal 250 Tdr. Ld., deraf Ager 150, Eng 3, Skov 56, Hede 40, Have og Gaardsplads 1. Agermarken drives i en 5 Marksdrift: Rug, Roer, Havre og 2aars Græs. Jordens Bonitet er sandmuldet. Der holdes 20 Køer og 32 Stkr. Ungkvæg og Kalve af jysk sortbroget Race, 6 Heste, 4 Plage og Føl samt 7 Faar. Sidste Aar solgtes c. 100 Fedesvin.

Idumlund ligger ved den gamle Ringkøbing Landevej med sine flade Jorder strakt ud navnlig mod SØ., hvor ogsaa den store, smukke Plantage ligger.

Bygningerne er af Grundmur med Straa- og Spaantage, væsentligst opførte ganske kort før og efter Aarhundredskiftet. Hovedb. ligger mod N. Vindmotor er opstillet.

Paa Gaardens Mark findes en Del Kæmpehøje, af hvilke tre paa Nationalmusæets Foranstaltning er fredlyste.

**Idum Præstegaard**, Idum Sogn. Postforb. og St.: Holstebro, hvortil c. 9 Km. Nuv. Beneficiarius: Pastor *Kr. Møller Andersen*. Avlingen er bortforpagtet.

Matr.-Nr. 1a m. fl. af Idum mellemste Del. Hartkorn 7 Tdr. 2 Skpr. 3 Fdkr. ¾ Alb. Ejendomsskyld 30,000 Kr. Brandassurance for Bygningerne c. 22,000 Kr. Areal 240 Tdr. Ld., deraf Ager 157, Eng 20, Hede 60, Have og Gaardsplads 3. Agermarken drives i en 7 Marksdrift: Staldfoder, Rug, Roer, Rug, Havre og 2aars Græs. Jordens Bonitet er sandmuldet. Der holdes 18 Køer og 43 Stkr. Ungkvæg og Kalve af jysk sortbroget Race, 7 Heste og 1 Plag. Sidste Aar solgtes c. 70 Fedesvin.

Idum Præstegaard ligger umiddelbart Ø. for Idum (skrevs 1340 »Ithium«) Kirke, omgivet mod V. af sin store, smukke Have. 1906 er N. for den egentlige Gaardplan bygget en grundmuret, skiferdækket Præstebolig. I Nordsiden af selve Gaardspladsen ligger den gamle Præstebolig, der nu beboes af Forpagteren. Den er ligesom Avlsb. opført 1886 af Grundmur med Straatage.



Paa Præstegaardens Mark findes flere fredlyste Kæmpehøje. Agermarken ligger samlet ved Gaarden, medens Engen er fraliggende c. 2 Km. mod N. og Heden c. 3 Km. mod S.

**Vegen Mølle**, Nørre Felding Sogn. Postforb. og St.: Holstebro, hvortil c. 1 Km. Tlf. 2 over Holstebro Central. Ejer: *Carl Christensen*, som overtog Gaarden i 1910, er født i Rønbjerg 16. Juni 1875 og gift med *Maren Andersen*, født i Borbjerg 11. Jan. 1872.

Matr.-Nr. 1a m. fl. af Nørre Felding. Hartkorn 1 Td. 1 Skp. 1 Fdkr. 2¼ Alb. Ejendomsskyld 28,000 Kr. Brandassurance for Bygningerne 27,500 Kr. Areal 30 Tdr. Ld., deraf Ager 25, Eng 3, Mose ½, Skov ½, Have og Gaardsplads 1. Agermarken drives i en 7 Marksdrift: Havre, Roer, Rug, Havre og 2aars Græs. Jordens Bonitet er sandmuldet. Der holdes 6 Køer og 3 Stkr. Ungkvæg og Kalve af jysk sortbroget Race, 6 Heste og 3 Faar. Sidste Aar solgtes c. 70 Fedesvin.

Vegen Mølle ligger ganske usædvanlig smukt tæt Ø. for Holstebro-Skjern Landevej, omgivet af maleriske, tildels beplantede Bakkeskrænter. Forbi en lille Naaletræsplantage fører Vejen ind til Gaarden, der hovedsagelig bestaar af nye Bygninger, alle



Vegen Mølle.

af Grundmur med Tegltage. Mod N. ligger Hovedb., der er opført i Vinkelform 1913. Avlsb. ligger sydligere, opførte 1905; og mod Ø. ligger den gamle Møllebygning og Brødfabrikken.

S. for Gaarden strækker sig en henrivende Kløft, begrænset af bratte, lyngklædte Bakker, og langs Bygningerne løber Mølleaaen, over hvilken en Bro fører til det store, smukke Haveanlæg. — Gaardens Jorder er stærkt kuperede.

Da den nuv. Ejer 1910 købte Gaarden, havde den i en lang Aarrække været i Handedelen. Han har bortforpagtet den moderne udstyrede Brødfabrik, men driver selv en meget betydelig Møllevirksomhed for Egnens Beboere.

**Store Tolstrup**, Nørre Felding Sogn. Postforb. og St.: Holstebro, hvortil c. 6 Km. Ejer: *Henrik Lund Henriksen*, som overtog Gaarden i 1913, er født i Tvis 21. Aug. 1880 og gift med *Else Marie Larsen*, født i Mejrup 9. Maj 1893.

Matr.-Nr. 1a af Tolstrup. Hartkorn 3 Tdr. 2 Skpr. 3 Fdkr. 2¼ Alb. Ejendomsskyld 29,500 Kr. Brandassurance for Bygningerne 19,618 Kr. Areal 85 Tdr. Ld., deraf Ager 73, Eng og Hede 10, Have og Gaardsplads 2. Agermarken drives i en 7 Marksdrift: Havre, Rug, Roer, Havre og 3aars Græs. Jordens Bonitet er letmuldet, dog delvis paa lerblandet Underlag. Der holdes 15 Køer, 18 Stkr. Ungkvæg og Kalve og 1 Tyr af blandet Race, 4 Heste og 2 Faar. Sidste Aar solgtes c. 30 Fedesvin.

Store Tolstrup ligger højt og frit ved Vejen fra Nørre Felding Kirke til Vildbjerg. Den bestaar af store, rummelige Længer, der alle er opførte af Grundmur efter Ildsvaade i 1890'erne. Hovedb. har Skifertag; den ligger sydligst i Gaardspladsen, omgivet af sin store Have og Plantage. Avlsb. har Paptage. Benzinmotor er installeret.

Agermarken ligger godt samlet omkring Gaarden, medens Heden er fraliggende i mindre Afstand mod Ø.

**Pølsbjerg**, Nørre Felding Sogn. Postforb. og St.: Holstebro, hvortil c. 6 Km. Ejer: *A. C. Christensen*, som overtog Gaarden i 1913, er født i Vind Sogn 5. Aug. 1880 og gift med *Jenny Marie Jensen*, født i Nørre Nisum 3. Febr. 1890.

Matr.-Nr. 9a m. fl. af Skindbjerg. Hartkorn 2 Tdr. 7 Skpr. 2¼ Alb. Ejendomsskyld 31,000 Kr. Brandassurance for Bygningerne 16,571 Kr. Areal 116 Tdr. Ld., deraf Ager 95, Mose 5, Hede 15, Have og Gaardsplads 1. Agermarken drives i en 7 Marksdrift: Havre, Rug, Roer, Havre og 2aars Græs. Jordens Bonitet er god Muld, tildels paa Lerunderlag. Der holdes 13 Køer og 22 Stkr. Ungkvæg og Kalve af blandet Race, 4 Heste, 2 Plage og 7 Faar. Sidste Aar solgtes c. 35 Fedesvin.

Pølsbjerg ligger tæt V. for Nørre Felding (skreves 1340 »Fillingh») Kirke til Vildbjerg, højt og smukt med vid Udsigt over det omliggende Landskab.

Bygningerne er alle af Grundmur med Straatage. Mod S. ligger Hovedb., der ligesom Laden stammer fra 1890erne, medens de øvrige Avlsb. er opført c. 1907. — Jorderne er jævne og bekvemme.

**Øster Sognstrup**, Nørre Felding Sogn. Postforb. og St.: Holstebro, hvortil c. 5 Km. Ejer: *Søren Bjerregaard Sognstrup*, som overtog Gaarden i 1904, er født paa Ejendomen 3. Septbr. 1870 og gift med *Ane Marie Johansen*, født i Borbjerg 18. Marts 1882.

Matr.-Nr. 16a af Skindbjerg. Hartkorn 3 Tdr. 5 Skpr. 2 Fdkr. ¾ Alb. Ejendomsskyld 28,000 Kr. Brandassurance for Bygningerne 23,800 Kr. Areal 270 Tdr. Ld., deraf Ager 90, Eng 10, Mose 4, Skov 30, Hede 134, Have og Gaardsplads 2. Agermarken drives i en 7 Marksdrift: ½ Havre ½ Kartofler, Rug, Roer, ½ Roer ½ Kartofler, Havre og 2aars Græs. Jordens Bonitet er i Halvdelen af Arealet lermuldet, i den anden Halvdel sandmuldet. Der holdes 16 Køer, 30 Stkr. Ungkvæg og Kalve og 1 Tyr af jysk sortbroget Race, 6 Heste, 2 Plage og 20 Faar. Sidste Aar solgtes c. 40 Fedesvin.

Øster Sognstrup ligger højt og kønt tæt V. for Holstebro-Skjern Landevej med vid Udsigt over den omliggende Egn. Alle Bygningerne er opførte efter Brand 1907 af Grundmur med Stentag paa Hovedb., Paptage paa Avlsb. Hovedb. ligger mod S. Vindmotor er installeret.

Paa Gaardens Mark mod S. ligger fire fredlyste Kæmpehøje. Gaarden har en stor og udmærket Vildtbestand paa sine udstrakte, afvekslende Enemærker.

**Stashede**, Nørre Felding Sogn. Postforb. og St.: Holstebro, hvortil c. 4 Km. Ejer: *Peder Pedersen Gade*, som overtog Gaarden i 1906, er født paa



Stashede.

Ejendommen 24. Aug. 1870 og gift med *Ane Kathrine Haugesen*, født i Vivild Sogn 6. Marts 1872.

Matr.-Nr. 1b m. fl. af Krogsdal. Hartkorn 1 Td. 7 Skpr. 2 Fdkr. 2½ Alb. Ejendomsskyld 28,000 Kr. Brandassurance for Bygningerne c. 15,000 Kr. Areal

120 Tdr. Ld., deraf Ager 88, Overrislingseng 14, Plantage 5, Græsningsjord 12, Have og Gaardsplads 1. Agermarken drives i en 7 Marksdrift: Havre, Rug, Roer, Havre og 3aars Græs. Jordens Bonitet er letmuldet, men dog paa lerblandet Underlag. Der holdes 8 Køer og 25 Stkr. Ungkvæg og Kalve af jysk sortbroget Race, 4 Heste, 4 Plage og Føl samt 8 Faar. Sidste Aar solgtes c. 25 Fedesvin.

Stauskede er en Afbyggergaard af Feldingholm, der oprindelig selv kaldtes Staushede, og som indtil 1801 hørte under Hovedgaarden Krogsdal. Den nuv. Ejers Bedstefader, Knud Olsen Gade, købte Staushede fra Feldingholm og efterfulgtes i 1860erne af sin Svigersøn, K. M. Pedersen, den nuv. Ejers Fader.

Gaarden ligger umiddelbart N. for Nørre Felding Kirke og er opført af Grundmur med Straatage 1884, 1892 og 1907. Hovedb. ligger mod N. — Jorderne er jævne og bekvemme, og hele Egnen er køn og afvekslende med ret anseelige Plantager.

**Stensgaard**, Nørre Felding Sogn. Postforb. og St.: Holstebro, hvortil c. 4 Km. Ejer: *Anton Nielsen Bech*, som overtog Gaarden i 1914, er født paa Ejendommen 8. Juni 1884 og gift med *Karen Margrethe Christensen*, født i Skindbjerg 1. Aug. 1891.

Matr.-Nr. 8a m. fl. af Skindbjerg. Hartkorn 5 Tdr. 4 Skpr.  $\frac{3}{4}$  Alb. Ejendomsskyld 30,000 Kr. Brandassurance for Bygningerne c. 20,000 Kr. Areal 90 Tdr. Ld., deraf Ager 63, Eng 6, Hede 20, Have og Gaardsplads 1. Agermarken drives i en 7 Marksdrift: Havre, Rug, Roer, Havre og 3aars Græs. Jordens Bonitet er sandmuldet, dog tildels paa Lerunderlag. Der holdes 15 Køer, 27 Stkr. Ungkvæg og Kalve og 1 Tyr af blandet Race, 6 Heste, 1 Plag og 5 Faar. Sidste Aar solgtes c. 30 Fedesvin.

Stensgaard ligger omtrent midt paa sin noget bølgeformede Agermark tæt ved Holstebro-Skjern Landevej. Bygningerne er alle af Grundmur, tækkede med Cementsten, Straa og Pap. Hovedb. er opført 1849 i den s. Side af Gaardspladsen. Samme Aar byggedes den n. Længe, medens den ø. Længe er bygget i 1880erne og Heste- og Kostalden 1908.

**Damgaard**, Nørre Felding Sogn. Postforb. og St.: Holstebro, hvortil c. 4 Km. Ejer: *Niels Ørgaard*, som overtog Gaarden i 1914, er født i Ølby 17. Novbr. 1886 og gift med *Ane Kathrine Jensen*, født i Tvis 4. Oktbr. 1890.



Damgaard.

Matr.-Nr. 1c m. fl. af Skindbjerg. Hartkorn 4 Tdr. 1 Fdkr.  $\frac{3}{4}$  Alb. Ejendomsskyld 31,000 Kr. Brandassurance for Bygningerne c. 17,000 Kr. Areal 72 Tdr. Ld., deraf Ager 70, Eng 1, Have og Gaardsplads 1. Agermarken drives i en 5 Marksdrift:  $\frac{1}{2}$  Rug  $\frac{1}{2}$  Byg, Roer, Havre og 2aars Græs. Jordens Bonitet er lermuldet. Der holdes 16 Køer, 20 Stkr. Ungkvæg og Kalve og 2 Tyre af blandet Race, 5 Heste, 2 Plage og 2 Faar. Sidste Aar solgtes c. 60 Fedesvin.

Damgaard ligger frit og lønt ved Vejen mellem Felding Kirke og Vildbjerg, bekvemt for sine gode, jævne Jorder. Oprindeligt hørte den under Præstegaarden, men 1905 solgtes den derfra til Jens Jensen, af hvem den nuv. Ejer har købt.

Bygningerne er opførte 1905 af Grundmur. Hovedb., der ligger mod Ø., har Stentag. Avlsb. Straatage. Husmølle er opstillet.

**Øster Ramskov**, Vinding Sogn. Postforb. og St.: Holstebro, hvortil c. 8 Km. Tlf. 10 over Vinding Central. Ejer: *Niels Offersen*, som overtog Gaarden i 1914, er født paa Ejendommen 25. Marts 1890 og gift med *Sidsel Toustrup Pedersen*, født i Videbæk Sogn 31. Juli 1893.

Matr.-Nr. 3a m. fl. af Svendstrup. Hartkorn 3 Tdr. 6 Skpr. 1 Fdkr.  $\frac{1}{4}$  Alb. Ejendomsskyld 38,000 Kr. Brandassurance for Bygningerne c. 16,000 Kr. Areal 125 Tdr. Ld., deraf Ager 91, Eng 18, Plantage 15, Have og Gaardsplads 1. Agermarken drives i en 8 Marksdrift: Roer, Havre, 1aars Frøavl af Græs, Rug,



Øster Ramskov.

Roer, Havre og 2aars Græs. Jordens Bonitet er noget letmuldet, men Underlaget er dog overvejende lerblandet. Der holdes 24 Køer, 24 Stkr. Ungkvæg og Kalve og 1 Tyr af jysk sortbroget Race, 6 Heste, 4 Plage og Føl samt 5 Faar. Sidste Aar solgtes c. 100 Fedesvin.

Øster Ramskov er gammelt Selveje. Den nuv. Ejer har faaet den efter sin Fader, der ogsaa hed Niels Offersen, og som selv havde købt den 1887.

Gaarden ligger ved Vejen fra Felding Kirke til Vildbjerg og er helt af Grundmur. Den straatækkede Hovedb. er opført 1838 i den s. Side af Gaardspladsen. Avlsb. er opførte 1907 og har Paptage. De faste Maskiner drives ved Vindmotor.

I Kvægbesætningen findes flere præmierede Avlsdyr.

## Hind Herred.

**Krag**, Vedersø Sogn. Postforb. og St.: Ulfborg, hvortil c. 13 Km. Gaarden ligger c. 22 Km. fra Ringkøbing. Ejer: *Laurids Kamp*, som overtog Gaarden i 1903, er født i Stadil 2. Maj 1863 og gift med *Ane Johanne Kathrine Jensen*, født i Vedersø 9. Febr. 1867.

Matr.-Nr. 101a m. fl. af Tarp. Hartkorn 5 Tdr. 4 Skpr. 1 Fdkr.  $1\frac{1}{2}$  Alb. Ejendomsskyld 28,500 Kr. Brandassurance for Bygningerne c. 16,000 Kr. Areal 80 Tdr. Ld., deraf Ager 50, Eng 12, Hede 10, Græsningsjord 7, Have og Gaardsplads 1. Agermarken drives i en 7 Marksdrift: Havre, Roer, Havre, Rug og

3aars Græs. Jordens Bonitet er sandmuldet. De: holdes 20 Køer, 24 Stkr. Ungkvæg og Kalve og 1 Tyr af blandet Race, 5 Heste, 3 Plage og Føl samt 8 Faar. Sidste Aar solgtes c. 40 Fedesvin.

Krag har den nuv. Ejer faaet efter sin Svigerfader, Jens Bjerg, som selv havde



Krag.

købt den 1873. Gaarden ligger omtrent midt paa sine flade Jorder c.  $\frac{1}{2}$  Km. V. for Vedersø Kirke med vid Udsigt over Egnen mod V. til de høje Klitter ude i Horisonten.

Bygningerne er alle ældre, opførte af Grundmur med Straatage. Hovedb. ligger mod S. Husmølle er opstillet.

**Brødregaard, Vedersø Sogn.** Postforb. og St.: Ulfborg, hvortil c. 8 Km. Gaarden ligger c. 22 Km. fra Ringkøbing. Ejer: *Niels Øster Jensen*, som overtog Gaarden i 1898, er født paa Ejendommen 27. Juli 1870 og gift med *Birthe Christine Strandbygaard*, født i Vedersø 13. Oktbr. 1877.

Matr.-Nr. 125 m. fl. af Kjærby. Hartkorn 7 Tdr. 5 Skpr. 1 Fdkr.  $1\frac{1}{4}$  Alb. Ejendomsskyld 34,000 Kr. Brandassurance for Bygningerne c. 16,000 Kr. Areal 134 Tdr. Ld., deraf Ager 100, Eng 30, Skov 3, Have og Gaardsplads 1. Agermarken drives uden egentlig fast Sædskifte. Jordens Bonitet er sandmuldet. Der holdes 24 Køer, 38 Stkr. Ungkvæg og Kalve og 1 Tyr af blandet Race, 5 Heste, 2 Plage og 14 Faar. Sidste Aar solgtes c. 35 Fedesvin.

Brødregaard ligger ved Vejen fra Vedersø (skreves 1340 »Withershøgh») Kirke til Madum og er helt af Grundmur med Straatage. Hovedb. ligger mod S. Vindmotor er opstillet.

Jorderne falder i flere Afdelinger, som ligger paa forskellige Sider af Gaarden.

**Gml. Præstegaard, Tim Sogn.** Postforb. og St.: Tim, hvortil c.  $3\frac{1}{2}$  Km. Gaarden ligger c. 18 Km. fra Ringkøbing. Ejer: *Knud Back*, som overtog Gaarden i 1900, er født i Stadil 30. Juli 1875 og gift med *Mette Nielsen*, født i Tim 15. Aug. 1885.

Matr.-Nr. 1a m. fl. af Sønderby. Hartkorn 5 Tdr. 1 Skp. 1 Fdkr. 2 Alb. Ejendomsskyld 30,000 Kr. Brandassurance for Bygningerne c. 26,000 Kr. Areal 170 Tdr. Ld., deraf Ager 60, Eng 28, Hede 81, Have og Gaardsplads 1. Agermarken drives i en 7 Marksdrift: Byg, Rug, Roer, Havre og 3aars Græs. Jordens Bonitet er sandmuldet. Der holdes 16 Køer, 24 Stkr. Ungkvæg og Kalve og 3 Tyre af blandet Race, 4 Heste, 4 Plage og Føl samt 5 Faar. Sidste Aar solgtes c. 35 Fedesvin.

Gml. Præstegaard tilhørte i sin Tid Tim Sogns Præsteembede; men da 1823 Tim blev lagt ind som Anneks under Stadil, blev den solgt til privat Eje. Kort før den købtes af den nuv. Ejer, var den gennem nogle Aar ret hyppigt i Handelen.

Gaarden ligger ved Vejen fra Tim (skreves 1340 »Tyym«) Kirke til Madum og er opført 1911 efter Ildsvaade. Bygningerne er alle af Grundmur med Tegltag paa Hovedb., der ligger mod S., og Paptage paa Avlsb. Vindmotor er opstillet.



Gml. Præstegaard.

Agermarken falder i flere Afdelinger. Engen kan om Vinteren sættes under Vand og er af udmærket Kvalitet.

**Nygaard, Tim Sogn.** Postforb. og St.: Tim, hvortil c.  $\frac{1}{2}$  Km. Tlf. 3 over Tim Central. Gaarden ligger c. 13 Km. fra Ringkøbing. Ejer: *Jens Chr. Stampe*, som overtog Gaarden i 1896, er født paa Ejendommen 6. Juli 1867 og gift med *Mette Nielsen*, født i Sdr. Nissum 23. Juli 1876.

Matr.-Nr. 7k m. fl. af Nødderup. Hartkorn 1 Td. 6 Skpr. Ejendomsskyld 30,000 Kr. Brandassurance for Bygningerne c. 20,000 Kr. Areal 150 Tdr. Ld., deraf Ager 124, Eng 15, Plantage 10, Have og Gaardsplads 1. Agermarken drives i en 7 Marksdrift: Havre, Rug, Roer, Havre og 3aars Græs. Jordens Bonitet er noget sandmuldet. Der holdes 20 Køer, 25 Stkr. Ungkvæg og Kalve og



Nygaard.

1 Tyr af jysk sortbroget og Korthornsrace, 4 Heste, 3 Plage og Føl samt 8 Faar.. Sidste Aar solgtes c. 40 Fedesvin.

Nygaard, som tidligere laa inde i Nødderup By, blev i 1870erne flyttet til sin nuv. Plads tæt S. for Tim St. og fik da sit Navn. Det er en gammel Slægtgaard, som

gennem mange Generationer er gaaet i Arv fra Fader til Søn. Den nuv. Ejer har den efter sin Fader, Anders Stampe, som selv havde den fra sin Fader, J. Chr. Stampe.

Bygningerne er alle af Grundmur med Straatage, opførte 1900. Hovedb. ligger mod S. — Agermarken omgiver Gaarden over et jævnt og bekvemt Terræn, medens Engen og en opdyrket Hedeparcel er noget fraliggende.

**Kjærgaard**, Tim Sogn. Postforb. og St.: Tim, hvortil c. 1½ Km. Gaarden ligger c. 13 Km. fra Ringkøbing. Ejer: *Chr. Nielsen Stræde*, som overtog Gaarden i 1893, er født paa Holmsland 29. Decbr. 1860 og gift med *Rasmine Madsen*, født i Vedersø 26. Jan. 1880.

Matr.-Nr. 1ai m. fl. af Timgaard. Hartkorn 3 Tdr. 4 Skpr. 3 Fdkr. 2½ Alb. Ejendomsskyld 42,000 Kr. Brandassurance for Bygningerne c. 19,000 Kr. Areal 106 Tdr. Ld., deraf Ager 52, Eng 27, Hede 1, Græsningsjord 25, Have og Gaardsplads 1. Agermarken drives i en 8 Marksdrift: Byg, Rug, Roer, Havre og 4aars Græs. Jordens Bonitet er sandmuldet. Der holdes 22 Køer, 34 Stkr. Ungkvæg og Kalve og 2 Tyre af blandet Race, 7 Heste, 6 Plage og Føl samt 7 Faar. Sidste Aar solgtes c. 55 Fedesvin.

Kjærgaard er i 1850erne oprettet paa Jorder, der købtes fra Peder Gyldenstiernes gamle Herresæde Timgaard. Den nuv. Ejer har købt Gaarden af Chr. S. Bæks-



Kjærgaard.

gaard, som 1889 havde mageskiftet sig den til fra Jacob Nielsen, hvis Fader var den, der købte Jorderne.

Gaarden ligger c. ½ Km. V. for Ringkøbing-Holstebro Landevej og bestaar af gode, grundmurede og straatækkede Bygninger, opførte 1854. Hovedb. ligger mod V. De faste Maskiner drives ved Vindmotor. — Jorderne ligger godt samlede omkring Gaarden over et fladt Terræn; kun 15 Tdr. Ld. Eng er fraliggende c. 3 Km. mod NV. Engen er iøvrigt af god Beskaffenhed og afgiver en fortrinlig Høslet.

Den nuv. Ejer er tillige Ejer af sin Fædrenegaard paa Holmsland, som har af Hartkorn 6 Tdr. 2 Skpr. 1½ Alb., af Areal c. 100 Tdr. Ld. og er ansat til en Ejendomsskyld paa 30,000 Kr. og en Brandassurance paa c. 16,000 Kr.

**Stadil Præstegaard**, Stadil Sogn. Postforb. og St.: Tim, hvortil c. 7½ Km. Gaarden ligger c. 16 Km. fra Ringkøbing. Nuv. Beneficiarius: Pastor *R. Andersen*, som tiltraadte Embedet i 1910, er født i Odder 18. Decbr. 1878 og gift med *Anna Gram*, født i Vidstrup 24. Febr. 1881. Avlingen er siden 1914 bortforpagtet til *Christian Sejer*, født i Nølev 9. Aug. 1887 og gift med *Johanne Olsen*, født i Kvols 27. Juni 1890.

Matr.-Nr. 68a m. fl. af Stadil. Hartkorn 9 Tdr. 2 Fdkr. 2 Alb. Ejendomsskyld 30,000 Kr. Brandassurance for Bygningerne 19,200 Kr. Areal 90 Tdr. Ld., deraf Ager 52, Eng 36, Have og Gaardsplads 2. Agermarken drives i Vekseldrift uden fast Sædskiye. Jordens Bonitet er overvejende god Sandmuld, for en mindre Dels Vedkommende Iermuldet. Der holdes 14 Køer, 19 Stkr. Ung-

kvæg og Kalve og 2 Tyre af blandet Race, 4 Heste, 1 Plag og 6 Faar. Sidste Aar solgtes c. 30 Fedesvin.

Stadil Præstegaard ligger umiddelbart ved Stadil (skreves 1290 »Stathæl«, 1273 og 1340 »Stathel«, 1293 »in Statlæ« og 1300 »Stadlæ«) Kirke med herlig Udsigt mod S. over Fjorden til Ringkøbing By. De jævne, gode Jorder ligger godt samlede omkring Gaarden.



Stadil Præstegaard.

Bygningerne er af Grundmur med Straatage. Hovedb., der er en Vinkelbygning med Præsteboligen i den s. Fløj og Forpagterboligen i den ø. Fløj, er opført 1864 i den s. Side af Gaardspladsen, omgivet mod S. og Ø. af den store, kønne Have. Petroleumsmotor er installeret.

**Kolby**, Stadil Sogn. Postforb. og St.: Tim, hvortil c. 7½ Km. Gaarden ligger c. 16 Km. fra Ringkøbing. Ejer: *Jacob Kolby*, som overtog Gaarden i 1903, er født paa Ejendommen 3. Juli 1875 og gift med *Else Marie Christensen Graversgaard*, født i Stadil 13. Febr. 1884.

Matr.-Nr. 77f m. fl. af Kolby. Hartkorn 4 Tdr. 6 Skpr. 1 Fdkr. 2¼ Alb. Ejendomsskyld 28,500 Kr. Brandassurance for Bygningerne c. 20,000 Kr. Areal



Kolby.

53 Tdr. Ld., deraf Ager 32, Eng 20, Have og Gaardsplads 1. Agermarken drives i en 7 Marksdrift: ½ Havre ½ Rug, ½ Roer ½ Havre, Blandsæd, Havre og 3aars Græs. Jordens Bonitet er sandmuldet. Der holdes 14 Køer, 18 Stkr. Ungkvæg og Kalve og 1 Tyr af Korthornsrace, 5 Heste, 3 Plage og Føl samt 5 Faar. Sidste Aar solgtes c. 60 Fedesvin.



Kolby ligger tæt V. for Stadil Kirke med smuk Udsigt mod S. over Fjorden til Holmsland og Ringkøbing By. Gaarden er oprettet af den nuv. Ejers Fader, Jens Peter Nielsen, som sammenkøbte flere mindre Ejendomme. Jorderne falder derfor i flere Afdelinger, men Størsteparten ligger dog ved Gaarden over et jævnt og bekvemt Terræn. Bygningerne er alle opført 1906 af Grundmur med Skifertag paa Hovedb., der ligger mod Ø., og Straatage paa Avlsb. Til Drift af de faste Maskiner er opstillet Vindmotor.

**Stougaard**, Stadil Sogn. Postforb. og St.: Tim, hvortil c. 7½ Km. Gaarden ligger c. 16 Km. fra Ringkøbing. Ejer: *Knud Stougaard*, som overtog Gaarden i 1898, er født paa Ejendommen 19. Novbr. 1863 og gift med *Ane Marie Laursen Høj*, født i Stadil 30. Marts 1873.

Matr.-Nr. 85a m. fl. af Stadilby. Hartkorn 6 Tdr. 2 Skpr. 1 Fdkr. ¼ Alb. Ejendomsskyld 29,000 Kr. Brandassurance for Bygningerne 13,400 Kr. Areal 75 Tdr. Ld., deraf Ager 44, Eng 30, Have og Gaardsplads 1. Af Agermarken drives 30 Tdr. Ld. i en 8 Marksdrift: Havre, Rug, Roer, Havre og 4aars Græs, 14 Tdr. Ld. uden egentlig fast Sædskiye. Jordens Bonitet er god Sandmuld. Der holdes 14 Køer og 30 Stkr. Ungkvæg og Kalve af blandet Race, 5 Heste, 2 Plage og 10 Faar. Sidste Aar solgtes c. 50 Fedesvin.



Stougaard.

Stougaard er oprettet paa sammenkøbte Jorder af den nuv. Ejers Bedstefader, Knud Stougaard, der i 1850erne efterfulgtes af sin Søn, N. Chr. Stougaard, den nuv. Ejers Fader.

Gaarden ligger i Stadilby med Halvdelen af sine Jorder hjemme ved Gaarden og Resten indenfor mindre Afstande mod N. og Ø. Bygningerne er af Grundmur med Straatage. Ældst er Hovedb., der er opført 1841 i den s. Side af Gaardspladsen, medens Laden stammer fra 1851, den ø. Længe fra 1880erne og den v. Længe 1905; denne sidste rummer Kostalden og er forsynet med murede Lofter.

Mod S. har man en prægtig Udsigt over Stadil Fjord, Holmsland og Ringkøbing By.

**Fuglbjerggaard**, Stadil Sogn. Postforb. og St.: Tim, hvortil c. 9 Km. Gaarden ligger c. 18 Km. fra Ringkøbing. Ejer: *J. S. Jensen Kirk*, som overtog Gaarden i 1911, er født paa Ejendommen 9. Marts 1874.

Matr.Nr. 98a m. fl. af Fuglbjerg. Hartkorn 7 Tdr. 4 Skpr. 3 Fdkr. 2 Alb. Ejendomsskyld 32,000 Kr. Brandassurance for Bygningerne c. 16,000 Kr. Areal 80 Tdr. Ld., deraf Ager 47½, Eng 20, Græsningsjord 12, Have og Gaardsplads ½. Agermarken drives i en 7 Marksdrift: ½ Havre ½ Brak, Rug, Roer, Havre og 3aars Græs. Jordens Bonitet er sandmuldet. Der holdes 14 Køer, 24 Stkr. Ungkvæg og Kalve og 1 Tyr af blandet Race, 5 Heste, 2 Plage og 12 Faar. Sidste Aar solgtes c. 25 Fedesvin.

Fuglbjerggaard skreves 1438 »Fowelbergh«. Den ligger ved Vejen fra Stadil Kirke til Mejlbj med Udsigt over Stadil Fjord og er helt opbygget efter Brand 1893 af Grundmur med Rørtage. Hovedb. ligger mod S.

Gaardens Jorder ligger i flere Afdelinger; Engen er fraliggende c. 3 Km. mod S.

**Vejrgaard, Hee Sogn.** Postforb. og St.: Hee, hvortil c. 2 Km. Gaarden ligger c. 6 Km. fra Ringkøbing. Ejer: *Jens Bjerg Thomsen*, som overtog Gaarden i 1893, er født paa Ejendommen 6. Juli 1863 og gift med *Anna Thomsen*, født i Husby 15. Aug. 1872.

Matr.-Nr. 2a m. fl. af Voldbjerg. Hartkorn 6 Tdr. 4 Skpr. 3 Fdkr. 2 Alb. Ejendomsskyld 31,000 Kr. Brandassurance for Bygningerne c. 20,000 Kr. Areal 83 Tdr. Ld., deraf Ager 52, Eng 24, Hede 6, Have og Gaardsplads 1. Agermarken drives i en 9 Marksdrift: Havre, Rug, Roer,  $\frac{1}{2}$  Byg  $\frac{1}{2}$  Havre,  $\frac{1}{2}$  Roer  $\frac{1}{2}$  Kartofler, Rug og 3aars Græs. Jordens Bonitet er sandmuldet. Der holdes 18 Køer, 20 Stkr. Ungkvæg og Kalve og 1 Tyr af jysk sortbroget Race, 4 Heste, 1 Plag og 7 Faar. Sidste Aar solgtes c. 30 Fedesvin.

Vejrgaard har i sin Tid været Fæste under den gamle Hovedgaard Voldbjerg. Den ligger ved Vejen fra Ringkøbing til Holmsland med smuk Udsigt mod V. over Stadil Fjord. Dens Jorder strækker sig navnlig Ø. paa over et jævnt og bekvemt Terræn.

Alle Bygningerne er af Grundmur med Straatage. Hovedb., der ligger mod N., stammer fra 1817, Laden fra 1892 og den v. Længe fra 1904; Kostalden er ældre. Vindmotor er opstillet.

**Voldbjerg Mølle, Hee Sogn.** Postforb. og St.: Hee, hvortil c. 1  $\frac{1}{2}$  Km. Tlf. 11b over Tim Central. Gaarden ligger c. 6 Km. fra Ringkøbing. Ejer: *N. A. Refsgaard Andersen*, som overtog Gaarden i 1913, er født i København



Voldbjerg Mølle.

2. Maj 1888 og gift med *Marie Birgitte Brodersen*, født i Overbøl i Sundeved 6. Decbr. 1887.

Matr.-Nr. 6a m. fl. af Voldbjerg. Hartkorn 4 Tdr. 1 Skp. 3 Fdkr. 1  $\frac{1}{2}$  Alb. Ejendomsskyld 31,000 Kr. Brandassurance for Bygningerne c. 24,000 Kr. Areal 70 Tdr. Ld., deraf Ager 47, Eng 16, Hede 6, Have og Gaardsplads 1. Agermarken drives i en 8 Marksdrift: Roer, Blandsæd,  $\frac{1}{2}$  Roer  $\frac{1}{2}$  Kartofler, Havre, Rug og 3aars Græs. Jordens Bonitet er god Sandmuld. Der holdes 18 Køer og 16 Stkr. Ungkvæg og Kalve af jysk sortbroget og Korthornsrace. 4 Heste, 4 Plage og Føl samt 5 Faar. Sidste Aar solgtes c. 50 Fedesvin.

Voldbjerg Mølle var i sin Tid Fæste under Hovedgaarden Voldbjerg, men købtes til Frihed 1790. Senere ejedes den af Bilgrav og derpaa af Peder Grønlund, hvis Søn, Niels Grønlund, 1897 solgte til Johannes Nielsen (død 1904); af hans Enke har den nuv. Ejer købt.

Den gamle, kønne Vandmølle ligger meget smukt ved Vejen fra Hee Kirke til Ny Sogn, omgivet af sin store Mølledam og den vandrige Voldbjerg Aa og med Udsigt mod V. over Stadil Fjord. Bygningerne er ældre, men velholdte, helt af Grundmur, tækkede med Straa og Pap. Hovedb. ligger mod V.

Jorderne ligger godt samlede omkring Gaarden med Undtagelse af 5 Tdr. Ld. Eng og Heden, som er fraliggende c. 1½ Km. mod V.

Foruden Landbruget drives der i Voldbjerg Mølle et meget betydeligt Mølleri for Egnens Beboere og en ikke lille Handel med Foderstoffer.

**Halbygaard**, Hee Sogn. Postforb. og St.: Hee, hvortil c. 1 Km. Gaarden ligger c. 9 Km. fra Ringkøbing. Ejer: *Ole Christian Mortensen*, som overtog Gaarden i 1911, er født i Nørre Omme 15. Septbr. 1872 og gift med *Else Marie Kirstine Nielsen*, født i Hee 13. Febr. 1880.

Matr.-Nr. 13a m. fl. af Halby. Hartkorn 5 Tdr. 6 Skpr. 1 Fdkr. ½ Alb. Ejendomsskyld 33,000 Kr. Brandassurance for Bygningerne c. 18,000 Kr. Areal 130 Tdr. Ld., deraf Ager 59, Eng 27, Plantage 3, Hede 40, Have og Gaardsplads 1. Agermarken drives i en 8 Marksdrift: Rug, Roer, Blandsæd, Roer, Havre og 3aars Græs. Jordens Bonitet er god Sandmuld. Der holdes 20 Køer, 30 Stkr. Ungkvæg og Kalve og 1 Tyr af blandet Race, 5 Heste, 4 Plage og Føl samt 7 Faar. Sidste Aar solgtes c. 70 Fedesvin.

Halbygaard ligger ved Vejen fra Hee til Sirsbæk med smuk Udsigt mod V. over Stadil Fjord. Gaarden skal være gammelt Selveje, og af de senere Ejere nævnes



Halbygaard.

Christen Christensen, som i Begyndelsen af 1880erne solgte den til Graves Kjør, der 1907 efterfulgtes af sin Søn, L. Kjør Nielsen, af hvem den nuv. Ejer har købt.

Bygningerne er af Grundmur med Tage af Straa og Pap. Hovedb. ligger mod Ø. med Haven strakt ud mod S. Kostalden er opført i 1880erne, Svinestalden i 1914; de øvrige Bygninger er noget ældre. Petroleumsmotor er installeret.

**Agersbæk Mellemsgaard**, Hee Sogn. Postforb. og St.: Hee, hvortil c. 2 Km. Gaarden ligger c. 9 Km. fra Ringkøbing. Ejer: *Niels Chr. Jensen*, som overtog Gaarden i 1897, er født i Tim 1. April 1869 og gift med *Sidsel Pedersen*, født paa Holmsland 14. Maj 1865.

Matr.-Nr. 23a m. fl. af Agersbæk. Hartkorn 4 Tdr. 3 Skpr. 3 Fdkr. 1½ Alb. Ejendomsskyld 28,000 Kr. Brandassurance for Bygningerne c. 24,000 Kr. Areal 76 Tdr. Ld., deraf Ager 51, Eng 14, Hede 10, Have og Gaardsplads 1. Agermarken drives i en 8 Marksdrift: Blandsæd, Roer, Byg, Rug, Roer, Havre og 2aars Græs. Jordens Bonitet er sandmuldet. Der holdes 16 Køer, 24 Stkr. Ungkvæg og Kalve og 1 Tyr af jysk sortbroget Race, 4 Heste, 2 Plage og 7 Faar. Sidste Aar solgtes c. 40 Fedesvin.

Agersbæk Mellemsgaard er en Part af den gamle Hovedgaard Agersbæk, som gennem det 16. og 17. Aarh. tilhørte Adelsslægterne Bang, Friis, Krag og Juul. Den mistede sine frie Hovedgaardsrettigheder i Slutningen af det 17. Aarh. og deltes kort efter i flere Bøndergaarde. 1867 solgtes Agersbæk Mellemsgaard af Milter Astrup til Peder Provstgaard (død 1887), af hvis Enke den nuv. Ejer har købt.

Gaarden ligger i Agersbæk By med vid Udsigt mod V. over Stadil Fjord. Alle Bygningerne er opførte 1911 af Grundmur med Tegltag paa Hovedb., der ligger mod S.,



Agersbæk Mellemsgaard.

og Paptage paa Avlsb. Laden og Kostalden har begge Trimpel, den sidste tillige brandfri Lofter. De faste Maskiner drives ved Petroleumsmotor. — Jorderne ligger i fire Afdelinger, hovedsagelig S. for Gaarden.

**Agersbækgaard**, Hee Sogn. Postforb. og St.: Hee, hvortil c. 2 Km. Gaarden ligger c. 9 Km. fra Ringkøbing. Ejer: *Magnus Kolby*, som overtog Gaarden i 1913, er født i Stadil 7. Maj 1884 og gift med *Ellen Godtfredsen*, født sammesteds 10. Maj 1886.

Matr.-Nr. 24a m. fl. af Agersbæk. Hartkorn 4 Tdr. 7 Skpr. 2 Fdkr.  $\frac{1}{2}$  Alb. Ejendomsskyld 28,000 Kr. Brandassurance for Bygningerne c. 20,000 Kr. Areal 165 Tdr. Ld., deraf Ager 74, Eng 40, Hede 50, Have og Gaardsplads 1. Agermarken drives i Vekseldrift uden fast Sædskifte. Jordens Bonitet er sandmuldet. Der holdes 15 Køer, 29 Stkr. Ungkvæg og Kalve og 1 Tyr af Korhornsrace, 4 Heste, 1 Plag og 3 Faar. Sidste Aar solgtes c. 60 Fedesvin.

Agersbækgaard er en Del af den gamle Hovedgaard Agersbæk, som 1533 tilhørte Splid Bang. Senere tilhørte den Albert Friis til Haraldskjær, som døde 1601, og derefter 1605 hans Datter, Lisbeth Friis. 1627 solgte Tønne Friis paa sin afdøde



Agersbækgaard.

Moders Vegne Agersbæk til Niels Krag, hvis Svigersøn, Hans Juul, 1650 solgte den til sin Svoger, Otte Krag. Kort efter har den vistnok mistet sin Frihed.

Den nuv. Agersbækgaard ligger overordentlig smukt i Agersbæk By, umiddelbart ud til Stadil Fjord, over hvilken der er den skønneste Udsigt. I mange Aar tilhørte

den Christen Andersen og efter ham hans Søn, Jens Agersbæk, som 1911 solgte til Købmand Kjærgaard; derefter skiftede Gaarden gentagne Gange Ejer, indtil den nuv. Ejer købte den.

Bygningerne er opførte 1909 af Grundmur med Tegltag paa Hovedb., Straatage paa Avlsb. I Staldene er brandfri Lofter. Hovedb. ligger mod S. Vindmotor er opstillet.

**Østergaard**, Hee Sogn. Postforb. og St.: Hee, hvortil c. 3 Km. Gaarden ligger c. 10 Km. fra Ringkøbing. Ejer: *Hans Poulsen*, som overtog Gaarden i 1905, er født paa Ejendommen 30. Maj 1880.

Matr.-Nr. 15a m. fl. af Ejstrup. Hartkorn 3 Tdr. 5 Skpr. 3 Fdkr. Ejendomsskyld 28,000 Kr. Brandassurance for Bygningerne c. 17,000 Kr. Areal 111 Tdr. Ld., deraf Ager 93, Eng 17, Have og Gaardsplads 1. Agermarken drives i Vekseldrift, men uden egentlig fast Sædskifte. Jordens Bonitet er sandmuldet. Der holdes 20 Køer, 32 Stkr. Ungkvæg og Kalve og 2 Tyre af blandet Race, 6 Heste, 2 Plage og 8 Faar. Sidste Aar solgtes c. 80 Fedesvin.

Østergaard ligger ganske kønt ved Vejen fra Stadil ud til Ringkøbing Landevej med god Udsigt mod V. over Stadil Fjord og mod S. over Hee.

Bygningerne er af Grundmur, tækkede med Tegl og Straa. I Østsiden af Gaardspladsen er Hovedb. opført 1840, medens Avlsb. væsentligst er bygget af den nuv. Ejer. De faste Maskiner drives ved Vindmotor.

**Meldgaard**, Hee Sogn. Postforb. og St.: Hee, hvortil c. 3 Km. Gaarden ligger c. 10 Km. fra Ringkøbing. Ejer: *Hans Peter Nielsen*, som overtog Gaarden i 1902, er født i No 9. Oktbr. 1868 og gift med *Johanne Jensen*, født i Borris 8. April 1861.



Meldgaard.

Matr.-Nr. 16a m. fl. af Ejstrup. Hartkorn 5 Tdr. 7 Skpr. 1 Fdkr.  $\frac{1}{4}$  Alb. Ejendomsskyld 33,000 Kr. Brandassurance for Bygningerne 20,500 Kr. Areal 130 Tdr. Ld., deraf Ager 76 $\frac{1}{2}$ , Eng 37, Skov 2, Hede 14, Have og Gaardsplads  $\frac{1}{2}$ . Agermarken drives i en 8 Marksdrift:  $\frac{1}{2}$  Havre  $\frac{1}{2}$  Rug, Roer, Blandsæd, Rug og 4aars Græs. Jordens Bonitet er sandmuldet. Der holdes 20 Køer, 42 Stkr. Ungkvæg og Kalve og 3 Tyre af rød dansk Race, 5 Heste, 4 Plage og Føl samt 4 Faar. Sidste Aar solgtes c. 60 Fedesvin.

Meldgaard ligger ved Vejen fra Stadil ud til Ringkøbing Landevej. Den skal være gammelt Selveje, og af Ejerne nævnes Jens Meldgaard, hans Svigersøn, Niels Jensen, og Christen Pedersen, af hvem den nuv. Ejer har købt ved Mageskifte.

Gaardens Beliggenhed er meget smuk med Udsigt mod SV. over Stadil Fjord. Alle Bygningerne er af Grundmur, Hovedb. med Tegltag, Avlsb. med Straatage. Ældst er Laden; den v. Længe er opført i 1890'erne, Hovedb., der ligger mod S., stammer fra 1909 og den ø. Længe fra 1906. De faste Maskiner drives ved Petroleumsmotor.

Kvægbesætningen rummer flere præmierede Avlsdyr.

Af Engen er c. 24 Tdr. Ld. fraliggende i mindre Afstand mod SV.

**Sønderkjær**, Hee Sogn. Postforb. og St.: Hee, hvortil c. 1½ Km. Gaarden ligger c. 8 Km. fra Ringkøbing. Ejer: *Anton Vestergaard*, som overtog Gaarden i 1912, er født i Hemmet 6. Novbr. 1884 og gift med *Ane Nielsen*, født i Lønborg 30. Novbr. 1888.

Matr.-Nr. 23a m. fl. af Sønderkjær. Hartkorn 5 Tdr. 7 Skpr. 1¼ Alb. Ejendomsskyld 35,000 Kr. Brandassurance for Bygningerne c. 24,000 Kr. Areal 165 Tdr. Ld., deraf Ager 90, Eng 40, Hede 34, Have og Gaardsplads 1. Agermarken drives i Vekseldrift uden egentlig fast Sædskifte. Jordens Bonitet er sandmuldet. Der holdes 16 Køer, 42 Stkr. Ungkvæg og Kalve og 2 Tyre af Korthornsrace, 5 Heste, 4 Plage og Føl samt 5 Faar. Sidste Aar solgtes c. 50 Fedesvin.

Sønderkjær, der ligger ved Ringkøbing-Holstebro Landevej, skal være gammelt Selveje. I mange Aar tilhørte den M. P. Christiansen, som 1903 solgte den til Niels Moesgaard, af hvem den nuv. Ejer har købt.

Bygningerne er opførte i 1890'erne efter Brand og er alle af Grundmur. Den skiferdækkede Hovedb. ligger mod S., omgivet af den kønne Have og mod V. af et godt



Sønderkjær.

Læbælte. Avlsb. har Straatage. De faste Maskiner drives ved Vindmotor. — Jorderne ligger samlede omkring Gaarden; kun c. 10 Tdr. Ld. er fraliggende ved Stadil Fjord, over hvilken der fra Ejendommen er en god Udsigt.

Kvægbesætningen er af anerkendt Stamme, og i Hestebesætningen findes flere præmierede Avlsdyr.

**Vejumgaard**, Hee Sogn. Postforb. og St.: Hee, hvortil c. 1 Km. Gaarden ligger c. 9 Km. fra Ringkøbing. Ejer: *Anders Pedersen*, som overtog Gaarden i 1894, er født paa Holmsland 14. Marts 1870 og gift med *Johanne Marie Christensen*, født sammesteds 2. Marts 1873.

Matr.-Nr. 9a m. fl. af Hee. Hartkorn 2 Tdr. 7 Skpr. 3 Fdkr. 1 Alb. Ejendomsskyld 25,000 Kr. Brandassurance for Bygningerne c. 20,000 Kr. Areal 77 Tdr. Ld., deraf Ager 26, Eng 10, Hede 39, Græsningsjord 1, Have og Gaardsplads 1. Af Agermarken drives 14 Tdr. Ld. i en 7 Marksdrift: Kartoffler, Rug, Havre, Roer, ½ Rug ½ Blandsæd og 2aars Græs, og 12 Tdr. Ld. i en 6 Marksdrift: Havre, Rug, Roer, ½ Byg ½ Blandsæd og 2aars Græs. Jordens Bonitet er god Sandmuld. Der holdes 12 Køer, 15 Stkr. Ungkvæg og Kalve og 2 Tyre af jysk sortbroget Race, 3 Heste samt 3 Plage og Føl. Sidste Aar solgtes c. 40 Fedesvin.

Vejumgaard ligger tæt V. for Hee Kirke, nærmest i den n. Side af sine jævne, bekvemme Jorder. Forud for den nuv. Ejers Køb var Gaarden en Del i Handelen.

Den anselige Gaards Beliggenhed er særdeles smuk med Udsigt over den omliggende Egn og over Stadil Fjord. Den nuv. Ejer har i høj Grad forbedret Ejendommen ved Dræning og Mergling og bragt Jorderne i fortrinlig Kultur.

Bygningerne er af Grundmur med Tegltag paa Hovedb., Straatage paa Avlsb. Hovedb. er opført 1914 i den s. Side af Gaardspladsen, omgivet mod Ø., S. og V. af en meget smuk og velholdt Have, hvori er anbragt et pynteligt Springvand. 1914 er ogsaa de to Sidelænger bygget, medens Laden er ældre. I Staldene findes murede

Lofter. Gaarden har sit eget Vandværk, og til Drift af de faste Maskiner er opstillet Vindmotor.



Vejumgaard.

Saa vel i Heste- som i Kvægbesætningen findes flere præmierede Avlsdyr, og der er i Aarenes Løb solgt mange kostbare Avlsdyr til Foreninger og Private.

**Hebro**, No Sogn. Postforb. og St.: Hee, hvortil c. 1½ Km. Gaarden ligger c. 6 Km. fra Ringkøbing. Ejer: *Chr. M. Bøndergaard*, som overtog Gaarden i 1899, er født i Borris 30. Maj 1876 og gift med *Margrethe Kirstine Madsen*, født paa Ejendommen 24. Maj 1881.

Matr.-Nr. 14a m. fl. af Voldbjerg. Hartkorn 4 Tdr. 4 Skpr. 2 Fdkr. ¼ Alb. Ejendomsskyld 32,000 Kr. Brandassurance for Bygningerne c. 22,000 Kr. Areal 115 Tdr. Ld., deraf Ager 78, Eng 22, Plantage 3, Hede 11, Have og Gaardsplads 1. Agermarken drives i en 7 Marksdrift: Havre, Rug, Roer, Blandsæd og 3aars Græs. Jordens Bonitet er sandmuldet. Der holdes 18 Køer, 30 Stkr. Ungkvæg og Kalve



Hebro.

og 1 Tyr af jysk sortbroget Race, 4 Heste, 3 Plage og Føl samt 3 Faar. Sidste Aar solgtes c. 60 Fedesvin.

Hebro, i hvilken der i gammel Tid blev drevet Krohold, er hovedsagelig oprettet paa Jorder, som blev købt fra Hovedgaarden Voldbjerg. Som en af Ejerne nævnes

Jens Peter Hansen og efter ham hans Svigersøn, Christen Madsen (død 1892), den nuv. Ejers Svigerfader.

Gaarden ligger ved Vejen fra Tim S. paa til Ringkøbing og er helt af Grundmur, opført 1912. Sydligst i Gaardspladsen ligger Hovedb., der har Frontespice og rummer en stor og god Lejlighed; den er tækket med Tegl. Avisb. har Rørtage. Vindmotor er opstillet.

Saa vel Heste- som Kvægbesætningen er af anerkendte Stammer.

Agermarken er jævn og bekvem og ligger samlet hjemme ved Gaarden, Engen er derimod hovedsagelig fraliggende mod V. ved Voldbjerg Aa.

**Nygaard**, No Sogn. Postforb. og St.: No, hvortil c. 5 Minutters Gang. Gaarden ligger c. 7 Km. fra Ringkøbing. Ejer: *Laurids Nygaard*, som overtog Gaarden i 1907, er født paa Ejendommen 4. Juli 1866.

Matr.-Nr. 19c m. fl. af Voldbjerg. Hartkorn 4 Tdr. 1 Fdkr. 2¼ Alb. Ejendomsskyld 28,000 Kr. Areal 50 Tdr. Ld., deraf Ager 37, Eng 12, Have og Gaardsplads 1. Agermarken drives i en 9 Marksdrift: Rug, Roer, Blandsæd., Roer, Rug og 4aars Græs. Jordens Bonitet er sandmuldet paa Lerunderlag. Der holdes 18 Køer, 18 Stkr. Ungkvæg og Kalve og 1 Tyr af jysk sortbroget Race, 3 Heste og 1 Plag. Sidste Aar solgtes c. 60 Fedesvin.

Nygaard ligger ret kønt paa sine jævne Jorder, helt opført af Grundmur med Paptag paa Laden, der er bygget 1908, og Straatage paa de andre ældre Bygninger. Hovedb. ligger mod S. Til Drift af de faste Maskiner er installeret Petroleumsmotor.

**No Stampe**, No Sogn. Postforb. og St.: No, hvortil c. 1½ Km. Gaarden ligger c. 7 Km. fra Ringkøbing. Ejer: *Knud Jørgensen Stampe*, som overtog Gaarden i 1883, er født i Vedersø 2. Septbr. 1854 og gift med *Johanne Bolette Nielsen*, født i No Sogn 2. Decbr. 1861.



•No Stampe.

Matr.-Nr. 103a m. fl. af Oxfeldt. Hartkorn 1 Td. 5 Skpr. 3 Fdkr. 1¼ Alb. Ejendomsskyld 30,000 Kr. Brandassurance for Bygningerne 15,400 Kr. Areal 121 Tdr. Ld., deraf Ager 73, Eng 35, Plantage 7, Hede 3, Veje 2, Have og Gaardsplads 1. Agermarken drives i Vekseldrift uden fast Sædskifte. Jordens Bonitet er sandmuldet. Der holdes 23 Køer, 40 Stkr. Ungkvæg og Kalve og 1 Tyr af jysk sortbroget og Korthornsrace, 5 Heste, 6 Plage og Føl samt 8 Faar. Sidste Aar solgtes c. 70 Fedesvin.

No Stampe var indtil for c. 100 Aar siden kun et lille Boelssted, men i Aarenes Løb er der tilkøbt forskellige Parceller. Indtil 1900 dreves der i Gaardens Mølle et betydeligt Stamperi, men dette er nu fuldstændig nedlagt, og Vandkraften fra Hegger Aa tjener nu kun til Drift af Gaardens faste Maskiner.

Laurits Iversen, som var barnefødt i Gaarden, var i en lang Aarrække dens Ejer, indtil han 1883 solgte den til den nuv. Ejer.

Gaarden ligger N. for Vejen fra Røgind Kro, omgivet af Plantagen, den brune Lynghede og frodige Agre. Bygningerne er af Grundmur med Tage af Straa og Pap. Hovedb., der ligger mod N., og den v. Længe er opført i 1860erne, Laden og Kostalden 1873.



**Heagergaard**, No Sogn. Postforb. og St.: Ringkøbing, hvortil c. 3½ Km. Ejer: *Christian Aaes*, som overtog Gaarden i 1894, er født i Ulfborg 23. Febr. 1860 og gift med *Johanne Marie Mortensen*, født i Hee 12. Juli 1867.



Heagergaard.

Matr.-Nr. 4a m. fl. af Heager. Hartkorn 5 Tdr. 4 Skpr. 2 Fdkr. 2<sup>9/20</sup> Alb. Ejendomsskyld 42,000 Kr. Brandassurance for Bygningerne c. 20,000 Kr. Areal 90 Tdr. Ld., deraf Ager 68, Eng 20, Skov 1, Have og Gaardsplads 1. Agermarken drives i en 9 Marksdrift: Havre, Roer, Havre, Rug, Blandsæd og 4aars Græs. Jordens Bonitet er sandmuldet. Der holdes 14 Køer, 30 Stkr. Ungkvæg og Kalve og 1 Tyr af blandet Race, 4 Heste, 4 Plage og Føl samt 5 Faar. Sidste Aar solgtes c. 25 Fedesvin.

Heagergaard ligger kønt ved Ringkøbing-Holstebro Landevej med Udsigt mod V. over Stadil Fjord. Den skal være gammelt Selveje. I den nyere Tid tilhørte den i en Aarrække Mads Bonde, som havde faaet den efter sin Fader. Han solgte den til Anders Jensen, men Sagfører Frølund overtog den 1890 og solgte den to Aar efter til et Konsortium, af hvilket den nuv. Ejer har købt.

Bygningerne er alle af Grundmur med Stentage, opførte efter Brand 1903. Hovedb. ligger mod S. Vindmotor er opstillet. — Jordernes Overflade er jævn og god.

**Ny Præstegaard**, Ny Sogn. Postforb. og St.: Ringkøbing, hvortil c. 6 Km. Nuv. Beneficiarius: Pastor *Søren Carl Christian Back*, som tiltraadte Embedet i



Ny Præstegaard.

1892, er født i Nykøbing paa Mors 14. Juli 1865 og gift med *Sofie Margrethe Jensen*, født i København 27. Juli 1873.

Matr.-Nr. 12a m. fl. af Ny. Hartkorn 6 Tdr. 3 Skpr. 1 Fdkr. 1 Alb. Ejendomsskyld 31,000 Kr. Brandassurance for Bygningerne c. 24,000 Kr. Areal 73½ Td. Ld., deraf Ager 48, Eng 20, Hede 4, Have og Gaardsplads 1½. Agermarken drives i en 7 Marksdrift: Rug, Roer, Byg, Havre og 3aars Græs. Jordens Bonitet er god Muld paa Lerunderlag. Der holdes 13 Køer, 19 Stkr. Ungkvæg og Kalve og 1 Tyr af Korthornsrace, 4 Heste og 5 Faar. Sidste Aar solgtes c. 40 Fedesvin.

Ny Præstegaard ligger c. 1 Km. SØ. for Sognets Kirke, omtrent midt paa sine flade, bekvemme Jorder.

Bygningerne er alle opførte efter Brand 1904 og er helt af Grundmur. Selve den teglhængte Præstebolig ligger c. 200 M. S. for Avlsgaarden ved Vejen fra Ringkøbing til Søndervig. Avlsb. har Rørtage. De faste Maskiner drives ved Petroleumsmotor.

**Øster Søgaard**, Ny Sogn. Postforb. og St.: Ringkøbing, hvortil c. 9 Km. Ejer: *Morten Christiansen*, som overtog Gaarden i 1878, er født i Lønborg 12. Jan. 1848 og gift med *Kirsten Lauritsen*, født i Tambjerg 14. Aug. 1850.

Matr.-Nr. 1q m. fl. af Søgaarde. Hartkorn 5 Tdr. 5 Skpr. 3 Fdkr. 2 Alb. Ejendomsskyld 30,000 Kr. Brandassurance for Bygningerne c. 12,000 Kr. Areal 59 Tdr. Ld., deraf Ager 38½, Eng 20, Have og Gaardsplads ½. Agermarken drives i en 7 Marksdrift: Havre, Roer, Byg, Rug og 3aars Græs. Jordens Bonitet er sandmuldet. Der holdes 12 Køer, 12 Stkr. Ungkvæg og Kalve og 1 Tyr af blandet Race, 3 Heste og 8 Faar. Sidste Aar solgtes c. 60 Fedesvin.

Øster Søgaard er en Part af den gamle Hovedgaard, Søgaard, som 1497 tilhørte Søren Stygge, 1580 Niels Stygge og senere Hans Krabbe (død 1647), Fru Christence Juul (død 1659) og Oberst Chr. de Müller, som 1654 pantsatte sin Part af Gaarden til Jomfru Magdalene Holck. Senere gik den, snart ved Arv eller Giftermaal og snart ved Salg, gennem mange Hænder, indtil den havnede hos Slægten Ammitzbøl. Og da Kancelliassessor Hans Peter Ammitzbøl døde 1821 og hans Enke 1830, blev alt Godset bortsolgt. Selve Hovedgaarden købte M. Vejlgård og udparcellerede den i fire Bøndergaarde.

Gaarden ligger tæt NØ. for Ny Kirke med smuk Udsigt mod N. over Stadil Fjord. Agermarken ligger samlet ved Gaarden, medens Engen er fraliggende i flere Parceller mod Ø.

Bygningerne er alle af Grundmur med Rørtage, væsentlig opførte 1852; Laden er dog bygget 1865 og Kostalden 1901. Hovedb. ligger mod S. Petroleumsmotor er installeret.

**Tambjerggaard**, Ny Sogn. Postforb. og St.: Ringkøbing, hvortil c. 11 Km. Ejer: *Niels Kjær Nielsen*, som overtog Gaarden i 1894, er født i No 10. Novbr. 1865 og gift med *Johanne Marie Laursen*, født paa Ejendommen 28. Febr. 1848.



Tambjerggaard.

Matr.-Nr. 59 af Nr. Røjklit. Hartkorn 4 Tdr. 5 Skpr. 3 Fdkr. 2¾ Alb. Ejendomsskyld 35,000 Kr. Brandassurance for Bygningerne c. 10,000 Kr. Areal 151 Tdr. Ld., deraf Ager 70, Eng 40, Plantage og Hede 20, Græsningsjord 20, Have og Gaardsplads 1. Agermarken drives i en 7 Marksdrift: Byg, Rug, Roer,

Havre og 3aars Græs. Jordens Bonitet er sandmuldet. Der holdes 14 Køer, 22 Stkr. Ungkvæg og Kalve og 1 Tyr af Korhornsrace, 4 Heste og 11 Faar. Sidste Aar solgtes c. 40 Fedesvin.

Tambjerggaard ligger overordentlig smukt tæt S. for Tambjerg Odde ved Vejen fra Ringkøbing til Stadilø. Mod V. har man Udsigt til de høje Klitter og mod N. ud over den blinkende Stadil Fjord. Gaarden skal være gammelt Selveje. Laurits Tambjerg, den nuv. Ejers Svigerfader, havde selv taget den i Arv efter sin Fader.

Bygningerne er af Grundmur med Rørtage. Hovedb., der ligger mod S., og Laden er ældre Bygninger, medens de øvrige Avlsb. er opførte af den nuv. Ejer. I Kostalden er brandfrit Loft. Petroleumsmotor er opstillet.

Paa Gaardens Tilliggende er en fortrinlig Jagt paa Harer og Høns, men navnlig paa Vildænder, som holder til i Fjorden og de side Strandenge.

**Plouggaard**, Ny Sogn. Postforb. og St.: Ringkøbing, hvortil c. 7 ½ Km. Ejer: *Chr. Elkjær*, som overtog Gaarden i 1912, er født i Velling Sogn 30. Marts 1862 og gift med *Ellen Andersen*, født paa Ejendommen 27. Septbr. 1871.

Matr.-Nr. 73a m. fl. af Ny. Hartkorn 7 Tdr. 2 Skpr. Ejendomsskyld 34,500 Kr. Brandassurance for Bygningerne c. 20,000 Kr. Areal 126 Tdr. Ld., deraf Ager 50, Eng 25, Plantage 6, Hede 40, Græsningsjord 4, Have og Gaardsplads 1. Agermarken drives i en 7 Marksdrift: Rug, ½ Roer ½ Kartofler, Havre, Roer, Havre og 2aars Græs. Jordens Bonitet er sandmuldet paa lerblandet Underlag. Der holdes 18 Køer, 20 Stkr. Ungkvæg og Kalve og 1 Tyr af jysk sortbroget Race og 5 Heste. Sidste Aar solgtes c. 50 Fedesvin.

Plouggaard var tidligere Fæste under den nu nedlagte Hovedgaard Søgaard. Den ligger tæt N. for Vejen fra Ringkøbing til Søndervig og er opført efter Brand 1912 af Grundmur med Tage af Tegl og Rør. Hovedb. ligger mod S. Petroleumsmotor er installeret.

Af Agermarken ligger de tre Fjerdedele samlede omkring Gaarden over et fladt Terræn, medens Engen er fraliggende i tre Afdelinger mod Ø. og V., og Heden ligger mod V.

**Ledgaard**, Gammel Sogn. Postforb. og St.: Ringkøbing, hvortil c. 5 Km. Tlf. 209 over Ringkøbing Central. Ejer: *Jens Christian Jensen*, som overtog Gaarden i 1897, er født paa Ejendommen 31. Decbr. 1866 og gift med *Ane Kirstine Jensen*, født i Midtiby 31. Decbr. 1874.

Matr.-Nr. 8a m. fl. af Bøndergaard. Hartkorn 6 Tdr. 7 Skpr. 3 Fdkr. 2 ¼ Alb. Ejendomsskyld 31,000 Kr. Brandassurance for Bygningerne c. 16,000 Kr. Areal 96 Tdr. Ld., deraf Ager 63, Eng 18, Mose 5, Græsningsjord 9, Have og Gaardsplads 1. Af Agermarken drives 20 Tdr. Ld. i en 7 Marksdrift: Rug, Roer, Havre, Rug, Havre og 2aars Græs, 26 Tdr. Ld. i en 6 Marksdrift: Byg, Rug, Roer, Havre og 2aars Græs, og Resten drives afvekslende med Staldfoder og Græs. Jordens Bonitet er delvis lermuldet. Der holdes 20 Køer, 28 Stkr. Ungkvæg og Kalve og 1 Tyr af jysk sortbroget Race, 4 Heste samt 3 Plage og Føl. Sidste Aar solgtes c. 50 Fedesvin.


Ledgaard, der ligger ved Vejen fra Ringkøbing til Søndervig, er en af de gamle Fæstegaarde under Hovedgaarden Søgaard. Den købtes til Frihed 1805 og har siden tilhørt samme Slægt.

Bygningerne er opførte 1874 af Grundmur med Rørtage. Hovedb. ligger mod S., omgivet af en smuk Have. Indkørslen til Gaardspladsen sker gennem Laden. De faste Maskiner drives ved Benzinmotor.

**Ballerupgaard**, Rindum Sogn. Postforb. og St.: Ringkøbing, hvortil c. 2 Km. Ejer: *Jens Jensen*, som overtog Gaarden i 1897, er født i Stauning 1. Marts 1846 og gift med *Elisabeth Bollerup Iversen*, født paa Ejendommen 31. Maj 1852.

Matr.-Nr. 13b m. fl. af Rindum. Hartkorn 3 Tdr. 5 Skpr. 3 Fdkr. ¼ Alb. Ejendomsskyld 30,000 Kr. Brandassurance for Bygningerne c. 14,000 Kr. Areal 60 Tdr. Ld., deraf Ager 46 ½, Eng 12, Plantage ½, Have og Gaardsplads 1. Agermarken drives i en 8 Marksdrift: Havre, Roer, ½ Byg ½ Blandsæd, Rug og 4aars Græs. Jordens Bonitet er dels lermuldet, dels sandmuldet. Der holdes 14 Køer, 16 Stkr. Ungkvæg og Kalve og 1 Tyr af jysk sortbroget Race, 4 Heste og 5 Faar. Sidste Aar solgtes c. 30 Fedesvin.

Ballerupgaard, der ligger tæt S. for Ringkøbing-Holstebro Landevej, har oprindeligt hørt sammen med Nabogaarden, hvorfra den udskiltes 1852. Fra da tilhørte den Peder Iversen Bollerup, til han 1897 overdrog den til sin Svigersøn, den nuv. Ejer.




Ballerupgaard.

Bygningerne, der alle stammer fra 1852, er af Grundmur med Rørtage. Hovedb. ligger mod S., omgivet af den kønne Have.

Kvægbesætningen er af anerkendt Stamme og har erholdt mange høje Præmier ved Dyrskuerne.

**Velling Præstegaard**, Velling Sogn. Postforb. og St.: Ringkøbing, hvortil c. 6 Km. Nuv. Beneficiarius: Pastor *P. Øllgaard*, som tiltraadte Embedet i 1911. Siden 1889 er Avlingen bortforpagtet til *Jens Lauritsen*, født i Velling 22. Juni 1859.

Matr.-Nr. 1a m. fl. af Velling. Hartkorn 6 Tdr. 1 Skp. 2 Fdkr. 2½ Alb. Ejendomsskyld 28,000 Kr. Brandassurance for Bygningerne c. 19,000 Kr. Areal 84 Tdr. Ld., deraf Ager 34, Eng 46½, Forstrand 2, Have og Gaardsplads 1½. Agermarken drives i en 8 Marksdrift: Blandsæd, Rug, Roer, Havre, Rug og 3aars Græs. Jordens Bonitet er noget letmuldet. Der holdes 12 Køer, 18 Stkr.



Velling Præstegaard.

Ungkvæg og Kalve og 1 Tyr af blandet Race, 4 Heste, 1 Plag og 8 Faar. Sidste Aar solgtes c. 30 Fedesvin.


Velling Præstegaard ligger meget smukt ved Vejen fra Velling (skreves

1340 »Wællingh«) Kirke til No. Bygningerne er alle af Grundmur med Rørtage. Præsteboligen, der ligesom Forpagterboligen er en ældre Bygning, ligger i den n. Side af Gaardspladsen, omgivet af den store, smukke Have. Laden og den ø. Længe er opførte 1911. Fra Præstegaarden er der en vid Udsigt mod V. over Ringkøbing Fjord.

Af Jorderne ligger c. 22 Tdr. Ld. umiddelbart SV. for Gaarden, medens de 12 Tdr. Ld. er fraliggende i mindre Afstand mod N. Engen ligger paa forskellige Steder i større og mindre Afstand fra Gaarden.

**Vennergaard**, Velling Sogn. Postforb. og St.: Lem, hvortil c. 3½ Km. Gaarden ligger c. 9 Km. fra Ringkøbing. Ejerinde: Enkefru *Petersine Lydersen*, f. *Nielsen* som overtog Gaarden i 1913 ved sin Mands, *Jens Lydersens Død*, er i Thorsted 24. Marts 1881.

Matr.-Nr. 2a m. fl. af Velling. Hartkorn 6 Tdr. 1 Skp. 2 Fdkr. 2¼ Alb. Ejendomsskyld 28,000 Kr. Brandassurance for Bygningerne 13,785 Kr. Areal 96 Tdr. Ld., deraf Ager 70, Eng 25, Have og Gaardsplads 1. Agermarken drives i en 7 Marksdrift: Havre, Rug, Roer, Havre og 3aars Græs. Jordens Bonitet er god Sandmuld. Der holdes 13 Køer, 28 Stkr. Ungkvæg og Kalve og 1 Tyr af Korthornsrace, 4 Heste, 2 Plage og 2 Faar. Sidste Aar solgtes c. 30 Fedesvin.



Vennergaard.

Vennergaard en en Part af den gamle Hovedgaard af samme Navn, som 1422 tilhørte Christen Fasti, 1479 dennes Søn Thomas Fasti, saa hans Søn, Christen Fasti (død 1557) og hans Søn igen, Thomas Fasti (død 1600). Derefter kom Gaarden til Erik Lykke (død 1644) og skiftede nu gennem de næste halvandet Aarh. mellem Ejere af forskellige Slægter, til den i 1780erne med 74 Tdr. Hartkorn solgtes for 12,600 Rbd. til Chr. Nørager (død 1795). Hans Enke døde 1807, Bøndergodset bortsolgtes, og selve Hovedgaarden kom til Anders Lang, som imidlertid maatte gaa fra den i Pengekrisen. Sidst ejedes den af Søren Nielsen, hvis Arvinger 1851 delte den gamle Hovedgaard i to Bøndergaarde.

Den nuv. Vennergaard, der ligger S. for Vejen fra Velling Kirke til Lem Station, tilhørte i en lang Aarrække Christian Holm, en meget dygtig Mand, Folketingsmand og senere Landstingsmand, som 1907 solgte den til Jens Lydersen, den nuv. Ejerindes afdøde Mand.

Bygningerne stammer fra kort efter Hovedgaardens Deling og er alle af Grundmur med Rørtage. Hovedb. ligger mod S. med Have mod Ø. og N.

**Sjørup**, Thorsted Sogn. Postforb. og St.: Tim, hvortil c. 3½ Km. Gaarden ligger c. 15 Km. fra Ringkøbing. Ejer: *Chr. Thomsen*, som overtog Gaarden i 1910, er født i Hee 24. Juli 1867 og gift med *Maren Sjørup*, født paa Ejendommen 8. Septbr. 1875.

Matr.-Nr. 12 af Sjørup. Hartkorn 4 Tdr. 1 Skpr. 1 Fdkr. ¼ Alb. Ejendomsskyld 28,000 Kr. Brandassurance for Bygningerne c. 16,000 Kr. Areal 300 Tdr. Ld., deraf Ager 80, Eng 24, Mose 24, Hede 171½, Have og Gaardsplads ½. Agermarken drives i en 7 Marksdrift: Havre, Rug, Roer, Havre og 3aars Græs.

Jordens Bonitet er sandmuldet. Der holdes 14 Køer, 27 Stkr. Ungkvæg og Kalve og 1 Tyr af Korhornsrace, 4 Heste, 2 Plage og 7 Faar. Sidste Aar solgtes c. 30 Fedesvin.

Sjørup tilhørte før 1663 Mikkel Hvas, men blev i dette Aar skødet til Ridefoged Laurids Jensen af Niels Harbo og Fru Kirsten Orning. Oprindeligt var Gaardens Tiliggende c. 1000 Tdr. Ld., men 1892 frasolgtes c. 700 Tdr. Ld. til Staten, som indlemmede det i Hoverdal Plantagedistrikt. Sjørup er gammelt Selveje og er i mange Aar gaaet i Arv fra Fader til Søn, indtil den nuv. Ejer overtog den efter sin Svigerfader, Anders Sjørup.

Gaarden ligger meget smukt c. 3½ Km. Ø. for Tim, omgivet mod N. af den store Statsplantage, mod V. af brune Lyngbakker og med vid Udsigt over Egnen mod S.



Sjørup.

og Ø. Bygningerne er af Grundmur med Straatage, opførte i 1850erne. Hovedb. ligger mod S. Vindmotor er opstillet.

16 Tdr. Ld. af Engen er fraliggende tæt V. for Tim St.; Resten af Jorderne ligger samlede omkring Gaarden.

**Siig**, Houer Sogn. Postforb. og St.: Muldbjerg, hvortil c. 1 Km. Gaarden ligger c. 19 Km. fra Ringkøbing. Ejer: *Hans Siig Hansen*, som overtog Gaarden i 1900, er født paa Ejendommen 2. Aug. 1873 og gift med *Kirstine Nygaard*, født i No 23. Decbr. 1871.

Matr.-Nr. 6 m. fl. af Muldbjerg. Hartkorn 2 Tdr. 2 Skpr. 1 Fdkr. 2¼ Alb. Ejendomsskyld 28,000 Kr. Brandassurance for Bygningerne 19,500 Kr. Areal 170 Tdr. Ld., deraf Ager 72½, Eng 20, Skov 6, Hede 70, Have og Gaardsplads 1½. Agermarken drives i en 7 Marksdrift: ½ Havre ½ Kartofler, Rug, Roer, ½ Havre ½ Rug og 3aars Græs. Jordens Bonitet er i de to Trediedele af Arealet sandmuldet, i Resten tildels lermuldet. Der holdes 22 Køer, 26 Stkr. Ungkvæg og Kalve og 1 Tyr af jysk sortbroget Race, 4 Heste, 2 Plage og 8 Faar. Sidste Aar solgtes c. 40 Fedesvin.

Siig ligger paa sine noget bakkede Jorder tæt Ø. for Muldbjerg St., omgivet mod S. af sin store, smukke Have.

Bygningerne er af Grundmur med Rørtage. Laden er ældst, Hovedb., der ligger mod S., er bygget 1874, den v. Længe 1878 og Kostalden 1890. Vindmotor er opstillet.

**Hedegaard**, Houer Sogn. Postforb. og St.: Muldbjerg, hvortil c. 2 Km. Gaarden ligger c. 16 Km. fra Ringkøbing. Ejer: *Jesper Kjeldgaard*, som overtog Gaarden i 1909, er født i Houer Sogn 14. Juli 1877 og gift med *Mariane Søndergaard Christensen*, født i Nørre Omme 21. Marts 1877.

Matr.-Nr. 10a m. fl. af Houer. Hartkorn 2 Tdr. ¼ Alb. Ejendomsskyld 30,000 Kr. Brandassurance for Bygningerne c. 18,000 Kr. Areal 126 Tdr. Ld., deraf Ager 100, Eng 5½, Hede 18, Have og Gaardsplads 2½. Agermarken drives i en 7 Marksdrift: Rug, Roer, Havre og 4aars Græs. Jordens Bonitet er sandmuldet paa lerblandet Underlag. Der holdes 20 Køer, 30 Stkr. Ungkvæg og Kalve

og 1 Tyr af blandet Race, 4 Heste, 2 Plage og 6 Faar. Sidste Aar solgtes c. 30 Fedesvin.

Hedegaard har den nuv. Ejer købt af Niels Hede, som var født paa Ejendommen, og hvem den i en lang Aarrække tilhørte.



Hedegaard.

Gaarden, der er gammelt Selveje, ligger højt og kønt c.  $\frac{1}{2}$  Km. N. for Vejen fra Hee til Muldbjerg St., omgivet af sine ret jævne Jorder. Bygningerne er alle af Grundmur med Tegtag paa Hovedb. og Rørtage paa Avlsb. Hovedb. ligger mod S., omgivet af en stor, smuk Have og mod V. af et bredt, godt Læbælte; den er ligesom de to Sidelænger opført 1914. Den n. Længe stammer fra 1880erne.

**Søndergaard**, Ølstrup Sogn. Postforb. og St.: Lervang, hvortil c. 2 Km. Gaarden ligger c. 10 Km. fra Ringkøbing. Ejer: N. F. Madsen Søndergaard, som overtog Gaarden i 1911, er født paa Ejendommen 18. Decbr. 1876.

Matr.-Nr. 15a m. fl. af Sønder Budstrup. Hartkorn 1 Td. 6 Skpr. 3 Fdkr.  $2\frac{1}{2}$  Alb. Ejendomsskyld 30,000 Kr. Brandassurance for Bygningerne c. 20,000 Kr. Areal 170 Tdr. Ld., deraf Ager 70, Eng 30, Hede 69, Have og Gaardsplads 1. Agermarken drives i en 7 Marksdrift med Vekselsbrug, men uden fast Sædskitte. Jordens Bonitet er sandmuldet. Der holdes 15 Køer, 25 Stkr. Ungkvæg og Kalve



Søndergaard.

og 1 Tyr af Korhornsrace, 5 Heste, 1 Plag og 9 Faar. Sidste Aar solgtes c. 40 Fedesvin.

Søndergaard ligger tæt ved Vejen fra Lem til Ølstrup. Den skal være gammelt Selveje og overtoges c. 1870 af den nuv. Ejers Fader, Anders Madsen Søndergaard.

Bygningerne er alle af Grundmur. Hovedb., der ligger mod S., er opført 1906 og tækket med Cementsten. Avlsb., som ligeledes er nye, er tækkede med Straa og Pandeplader. Petroleumsmotor er installeret.

Jorderne falder i fire Afdelinger, af hvilke 60 Tdr. Ld. ligger hjemme ved Gaarden, 10 Tdr. Ld. er fraliggende mod NØ. og Resten c. 2 Km. mod SV.

**Vester Brudstrup, Ølstrup Sogn.** Postforb. og St.: Lervang, hvortil c. 2 Km. Gaarden ligger c. 10 Km. fra Ringkøbing. Ejer: *Jens Søe*, som overtog Gaarden i 1911, er født paa Ejendommen 15. Juni 1883 og gift med *Ane Margrethe Hansen*, født i Dybbøl Sogn 21. Jan. 1882.

Matr.-Nr. 17a m. fl. af Vester Brudstrup. Hartkorn 3 Tdr.  $\frac{1}{2}$  Alb. Ejenskyld 31,500 Kr. Brandassurance for Bygningerne c. 16,000 Kr. Areal 265 Tdr. Ld., deraf Ager 125, Eng 25, Mose 20, Plantage 20, Hede  $73\frac{1}{2}$ , Have og Gaardsplads  $1\frac{1}{2}$ . Af Agermarken drives 65 Tdr. Ld. i en 8 Marksdrift: Roer, Havre, Roer, Rug og 4aars Græs, og 60 Tdr. Ld. i en 7 Marksdrift: Kartoffler, Rug, Bælgsæd, Rug og 3aars Græs. Jordens Bonitet er sandmuldet, delvis dog paa lerblandet Underlag. Der holdes 28 Køer, 30 Stkr. Ungkvæg og Kalve og 2 Tyre af jysk sortbroget Race, 6 Heste og 2 Plage. Sidste Aar solgtes c. 90 Fedesvin.

Vester Brudstrup ligger paa sine noget kuperede Jorder c.  $\frac{1}{2}$  Km. V. for Vejen fra Lem til Ølstrup. Bygningerne er af Grundmur. Den stentækkede Hovedb. er opført 1902 i den n. Side af Gaardspladsen. Avlsb., som stammer fra 1858, har Tage af Rør og Pandeplader. Petroleumsmotor er installeret.

**Andbæk, Sønder Lem Sogn.** Postforb. og St.: Lem, hvortil c. 2 Km. Gaarden ligger c. 14 Km. fra Ringkøbing. Ejer: *Thomas Jensen Andbæk*, som overtog Gaarden i 1895, er født paa Ejendommen 2. Febr. 1856 og gift med *Mette Vilumsen*, født i Rindum 2. Maj 1868.



Andbæk.

Matr.-Nr. 5 af Sønder Lem. Hartkorn 3 Tdr. 1 Fdkr.  $1\frac{1}{4}$  Alb. Ejendoms-skyld 34,000 Kr. Brandassurance for Bygningerne c. 31,000 Kr. Areal 120 Tdr. Ld., deraf Ager 60, Eng 16, Mose 2, Skov 1, Hede 39, Have og Gaardsplads 2. Agermarken drives i Vekseldrift uden fast Sædskiye. Jordens Bonitet er sandmuldet, for en Del dog paa Lerunderlag, ligesom der findes Mergellejer paa Arealet. Der holdes 16 Køer, 24 Stkr. Ungkvæg og Kalve og 1 Tyr af blandet Race, 4 Heste, 2 Plage og 10 Faar. Sidste Aar solgtes c. 30 Fedesvin og c. 100 Maanedsgriise.

Andbæk skal være gammelt Selveje. Den nuv. Ejer tog den i Arv ved sin Faders, Jens Andbæks Død 1895, og han havde arvet den efter sin Svigerfader, Thomas Andbæk.

Den kønne, anselige Gaard ligger ved Ringkøbing-Skjern Landevej med vid Udsigt over Egnen mod S. Jorderne er noget bølgeformede, men ligger godt samlede omkring Gaarden. Bygningerne er opført af Grundmur 1909. Sydligst ligger, omgivet



af en meget stor og smuk Have, den stilfulde Hovedb., som er forsynet med gennemgaaende Frontespice og glaceret Tegltag og rummer en god og herskabelig Lejlighed med Centralvarmeanlæg. Avlsb. har muret Trimpel og Paptage; i Staldene findes brandfri Lofter. Gaarden har sit eget Vandværk, og paa Gaardspladsen er arrangeret et pynteligt Springvand.

**Hykkelbjerg**, Sønder Lem Sogn. Postforb. og St.: Lem, hvortil c.  $\frac{1}{2}$  Km. Gaarden ligger c. 14 Km. fra Ringkøbing. Ejer: *Niels Hykkelbjerg*, som overtog Gaarden i 1887, er født paa Ejendommen 28. Juli 1856 og gift med *Ane Jensen*, født i Vorgod 16. April 1857.

Matr.-Nr. 40 m. fl. af Sønder Lem. Hartkorn 4 Tdr. 1 Skp. 1 Fdkr. Ejendomsskyld 29,000 Kr. Brandassurance for Bygningerne c. 17,000 Kr. Areal 130 Tdr. Ld., deraf Ager 46, Eng 25, Mose 10, Hede 48, Have og Gaardsplads 1. Agermarken drives i en 7 Marksdrift: Rug, Roer, Havre, Roer, Rug og 2aars Græs. Jordens Bonitet er sandmuldet, dog delvis paa Lerunderlag. Der holdes 20 Køer,



Hykkelbjerg.

26 Stkr. Ungkvæg og Kalve og 1 Tyr af blandet og rød dansk Race, 5 Heste, 3 Plage og Føl samt 2 Faar. Sidste Aar solgtes c. 40 Fedesvin.

Hykkelbjerg, der ligger ved Vejen fra Lem Kirke til Lem St., har siden 1744 været i samme Slægts Eje. 1852 overtoges den af Niels Pedersen, hvis Fader og Bedstefader ogsaa havde været dens Ejere, og da han døde 1887, gik Gaarden i Arv til hans Søn, den nuv. Ejer.

Bygningerne er alle af Grundmur. Den straatækkede Hovedb. er opført 1863 i den s. Side af Gaardspladsen, medens Avlsb., som har Paptage, er opført efter Brand 1908. Bag Hovedb. strækker sig en smuk, trægig Have. De faste Maskiner drives ved Petroleumsmotor.

Hovedparten af Jorderne ligger samlede ved Gaarden; kun 9 Tdr. Ld. er fraliggende i mindre Afstand mod N.

**Søndergaard**, Sønder Lem Sogn. Postforb. og St.: Lem, hvortil c. 1 Km. Gaarden ligger c. 14 Km. fra Ringkøbing. Ejer: *Chr. Jepsen*, som overtog Gaarden i 1911, er født paa Ejendommen 26. Juli 1887.

Matr.-Nr. 42a m. fl. af Sønder Lem. Hartkorn 4 Tdr. 3 Skpr. 3 Fdkr.  $\frac{1}{4}$  Alb. Ejendomsskyld 29,000 Kr. Brandassurance for Bygningerne 18,600 Kr. Areal 130 Tdr. Ld., deraf Ager 60, Eng 22, Mose 2, Plantage 4, Hede 41, Have og Gaardsplads 1. Agermarken drives i en 7 Marksdrift: Rug, Roer,  $\frac{1}{3}$  Kartofler  $\frac{1}{3}$  Roer  $\frac{1}{3}$  Havre,  $\frac{1}{2}$  Havre  $\frac{1}{2}$  Rug og 3aars Græs. Jordens Bonitet er sandmuldet. Der holdes 16 Køer, 26 Stkr. Ungkvæg og Kalve og 2 Tyre nærmest af Korthornsrace, 4 Heste, 4 Plage og Føl samt 6 Faar. Sidste Aar solgtes c. 50 Fedesvin.

Søndergaard ligger højt og smukt ved Vejen fra Lem Kirke til Jernbanestationen med vid Udsigt mod S. og V. Agermarken ligger samlet omkring Gaarden, men Engen falder i tre Afdelinger mod V. og N., og Heden er fraliggende mod Ø.

Bygningerne er af Grundmur, tækkede med Tegl, Straa og Bølgeblik. Hovedb., der ligger mod S., er opført 1892, Laden og Kostalden 1886, Hestestalden 1904 og Svinstalden 1915. De faste Maskiner drives ved Vindmotor.

**N. P. Frandsens Gaard, Sønder Lem Sogn.** Postforb. og St.: Lem, hvortil c. 3 Km. Gaarden ligger c. 12 Km. fra Ringkøbing. Ejer: *Niels Peder Frandsen*, som overtog Gaarden i 1885, er født paa Ejendommen 1. Febr. 1858 og gift med *Bolette Nielsen*, født i No 11. Septbr. 1855.

Matr.-Nr. 49a m. fl. af Øster Lem. Hartkorn 3 Tdr. 6 Skpr. 1½ Alb. Ejendomsskyld 29,000 Kr. Brandassurance for Bygningerne c. 15,000 Kr. Areal 150 Tdr. Ld., deraf Ager 80, Eng 19, Skov 1, Hede 49, Have og Gaardsplads 1. Agermarken drives i en 5 Marksdrift: Rug, Roer, Havre og 2aars Græs. Jordens Bonitet er sandmuldet. Der holdes 17 Køer, 19 Stkr. Ungkvæg og Kalve og 1 Tyr af blandet Race, 4 Heste, 3 Plage og Føl samt 4 Faar. Sidste Aar solgtes c. 40 Fedesvin.

Gaarden ligger højt og smukt tæt N. for Vejen fra Lem St. ud til Ringkøbing Landevej med vid Udsigt over Landskabet med S. Den er som Selveje i mangfoldige Aar gaaet i Arv fra Fader til Søn i samme Slægt. Den tilhørte saaledes i en Del Aar Niels Villumsen, som efterfulgtes af sin Søn, Frands Chr. Nielsen, den nuv. Ejers Fader.



N. P. Frandsens Gaard.

Bygningerne er alle opførte af Grundmur 1890. Den teglhængte Hovedb. ligger i den s. Side af Gaardspladsen. Avlsb. har Straatage. Gaarden har sit eget Vandværk, og til Drift af de faste Maskiner er opstillet Vindmotor.

Agerjorden er ret jævn; Engen og Heden er fraliggende mod S. og Ø.

**Brejning Præstegaard, Brejning Sogn.** Postforb. og St.: Spjald, hvortil c. 1 Km. Gaarden ligger c. 19 Km. fra Ringkøbing. Ejer: *Mads Chr. Olsen*, som overtog Gaarden i 1905, er født i FASTER 18. Jan. 1877 og gift med *Kirsten Marie Lassen*, født i Gundestrup 30. Marts 1877.

Matr.-Nr. 6a m. fl. af Brejning. Hartkorn 3 Tdr. 6 Skpr. 2 Fdkr. 1¼ Alb. Ejendomsskyld 29,200 Kr. Brandassurance for Bygningerne c. 22,000 Kr. Areal 144 Tdr. Ld., deraf Ager 74, Eng 15, Plantage 4, Hede 50, Have og Gaardsplads 1. Agermarken drives i en 7 Marksdrift: Havre, Roer, Byg, ½ Rug ½ Blandsæd, Havre og 2aars Græs. Jordens Bonitet er dyb Sandmuld paa Lerunderlag. Der holdes 16 Køer, 28 Stkr. Ungkvæg og Kalve og 1 Tyr af Korthornsrace. 4 Heste samt 3 Plage og Føl. Sidste Aar solgtes c. 60 Fedesvin.

Brejning Præstegaard, der ligger tæt S. for Brejning (skreves 1340 »Bregningh«), var indtil 1549 Bolig for Brejning Sognepræster, men i dette Aar maatte Præsten, Hr. Hans, flytte til Nr. Omme Anneksgaard, som Bonden efter Kong Christian den 3.s Paabud maatte forlade.

En anden, mindre sandsynlig Version beretter, at den Brejning Præst faldt i Unaade hos Herremanden paa Brejninggaard, som var Kirkens Ejer, og at denne i Vrede lod Præsten tage Bolig paa Peder Bondes Gaard i Omme Sogn, hvilken Gaard endnu er Præstegaard. 1875 købtes Brejning Præstegaard af den nuv. Ejers Svigerfader, P. M. Lassen.

Bygningerne er alle af Grundmur. Sydligst i Gaardspladsen er 1914 opført en teglhængt Hovedb. i Villastil, omgivet af en stor, velbeplantet Have. Laden er bygget



Brejning Præstegaard.

1910, de andre Avlsb. i 1890erne. De faste Maskiner drives ved Vindmotor. — Agermarken er noget kuperet. Engen er fraliggende c. 1 Km. mod Ø. og N.  
SØ. for Gaarden findes paa dens Mark to fredlyste Kæmpehøje.

**Nygaard**, Brejning Sogn. Postforb. og St.: Spjald, hvortil c.  $\frac{1}{2}$  Km. Gaarden ligger c. 20 Km. fra Ringkøbing. Ejer: *Jens Sivert Nielsen*, som overtog Gaarden i 1913, er født i Stadil 13. Decbr. 1880 og gift med *Akseline Nielsen*, født i Ringkøbing 25. Septbr. 1888.

Matr.-Nr. 13a m. fl. af Brejning. Hartkorn 4 Tdr. 2 Skpr. 1 Fdkr.  $2\frac{1}{4}$  Alb. Ejendomsskyld 35,000 Kr. Areal 102 Tdr. Ld., deraf Ager 80, Eng  $1\frac{1}{2}$ , Hede  $19\frac{1}{2}$ , Have og Gaardsplads 1. Agermarken drives i en 7 Marksdrift: Havre,  $\frac{1}{2}$  Staldfoder  $\frac{1}{2}$  Kartofler, Rug, Roer, Byg og 2aars Græs. Jordens Bonitet er sandmuldet, tildels paa Lerunderlag. Der holdes 16 Køer, 28 Stkr. Ungkvæg og Kalve og 1 Tyr af blandet Race og 5 Heste. Sidste Aar solgtes c. 50 Fedesvin.

Nygaard ligger ved Skjern-Holstebro Landevej med vid Udsigt over det om-



Nygaard.

liggende kønne Landskab. Den nuv. Ejer har købt den af N. Chr. Sørensen, som selv havde købt den i 1880erne.

Jorderne er noget bølgeformede. Bygningerne er alle af Grundmur. Hovedb. er opført 1874 i den sø. Side af Gaardspladsen, medens Avlsb. er opførte efter Brand i Slutningen af 1890erne. De faste Maskiner drives ved Petroleumsmotor.

## Bølling Herred.



**Abildtrup Overgaard**, Vorgod Sogn. Postforb. og St.: Herning, hvortil c. 15 Km. Ejer: *Just Mikkelsen*, som overtog Gaarden i 1908, er født i Ikast 5. Novbr. 1880 og gift med *Hansine Johanne Hansen*, født i Sejbjerg 5. Oktbr. 1877.

Matr.-Nr. 3a m. fl. af Vorgod. Hartkorn 1 Td. 5 Skpr. 3 Fdkr. 1¼ Alb. Ejendomsskyld 35,000 Kr. Brandassurance for Bygningerne c. 25,000 Kr. Areal 446 Tdr. Ld., deraf Ager 170, Eng 12, Plantage 4, Egekrat 70, Hede 189, Have og Gaardsplads 1. Agermarken drives i en 6 Marksdrift: Rug, Roer, Havre og 3aars Græs. Jordens Bonitet er Sandmuld, delvis paa lerblandet Underlag. Der holdes 21 Køer, 26 Stkr. Ungkvæg og Kalve og 1 Tyr af blandet Race, 6 Heste, 4 Plage og Føl samt 10 Faar. Sidste Aar solgtes c. 80 Fedesvin.

Abildtrup Overgaard ligger ved Herning-Ringkøbing Landevej, omtrent midt paa sine ret jævne Jorder.

Alle Bygningerne er opførte efter Brand 1913 af Grundmur med Tegltage. Hovedb. ligger mod S. Gaarden har sit eget Vandværk, og de faste Maskiner drives ved Vindmotor. I Staldene findes murede Lofter.

**Videmark**, Stauning Sogn. Postforb. og St.: Skjern, hvortil c. 11 Km. Gaarden ligger c. 15 Km. fra Ringkøbing. Ejerinde: Enkefru *Margrethe Christensen Sand*, f. *Jacobsen*, som overtog Gaarden i 1910 ved sin Mands, *Christen Christensen Sands Død*, er født i Sevel 23. Oktbr. 1870.



Videmark.

Matr.-Nr. 7 m. fl. af Østerby. Hartkorn 6 Tdr. 6 Skpr. 2 Fdkr. 2¼ Alb. Ejendomsskyld 28,000 Kr. Brandassurance for Bygningerne c. 20,000 Kr. Areal 200 Tdr. Ld., deraf Ager 138, Eng 50, Mose 5, Skov 2, Hede 4, Have og Gaardsplads 1. Agermarken drives i en 8 Marksdrift: Havre, Rug, Roer, Rug og 4aars Græs. Jordens Bonitet er sandmuldet. Der holdes 16 Køer, 30 Stkr. Ungkvæg og Kalve og 2 Tyre af Korthornsrace, 6 Heste, 1 Plag og 14 Faar. Sidste Aar solgtes c. 50 Fedesvin og c. 15 Maanedsgriise.

Videmark købte den nuv. Ejerindes afdøde Mand 1886 af sin Morbroder, Niels Jensen, hvis Slægt Gaarden i mangfoldige Aar havde tilhørt. Den ligger smukt ved Vejen mellem Skjern og Ringkøbing med herlig Udsigt mod SV. over Stauning Fjord. Jorderne falder i to Afdelinger mod Ø. og V. over et fladt og godt Terræn.

Bygningerne er alle opførte 1889 af Grundmur med Rørtage. Hovedb. ligger mod S. De faste Maskiner drives ved Vindmotor.

Saa vel Heste- som Kvægbesætningen er af anerkendt Præmiestamme.

**Andrupgaard**, Stauning Sogn. Postforb. og St.: Skjern, hvortil c. 9 Km. Gaarden ligger c. 18 Km. fra Ringkøbing. Ejerinde: Enkefru *Kirsten Nielsen*, f. *Christensen*, som overtog Gaarden i 1904 ved sin Mands, *Niels Nielsens Død*, er født i Stauning 14. Maj 1852.

Matr.-Nr. 12a m. fl. af Stauning. Hartkorn 5 Tdr. 6 Skpr. 3 Fdkr.  $\frac{1}{2}$  Alb. Ejendomsskyld 35,000 Kr. Brandassurance for Bygningerne c. 23,000 Kr. Areal 253 $\frac{1}{2}$  Td. Ld., deraf Ager 150, Eng 50, Mose 20, Hede 32 $\frac{1}{2}$ , Have og Gaardsplads 1. Agermarken drives i en 7 Marksdrift: Havre, Rug, Roer, Havre og 3aars Græs. Jordens Bonitet er sandmuldet. Der holdes 20 Køer, 40 Stkr. Ungkvæg og Kalve og 1 Tyr af blandet Race, 6 Heste, 3 Plage og Føl samt 4 Faar. Sidste Aar solgtes c. 70 Fedesvin.

**Andrupgaard**, der ligger ved Vejen fra Stauning Kirke til Dejbjerg St., havde den nuv. Ejerindes afdøde Mand overtaget 1873 efter sin Fader, hvis Slægt Gaarden mange Aar havde tilhørt.



Andrupgaard.

De grundmurede Bygninger er alle af Grundmur, opførte 1888. Hovedb., der ligger mod S., har Skifertag, Avlsb. Rørtage. De faste Maskiner drives ved Vindmotor. — Paa Ejendommen findes en fortrinlig Jagt.

**Nørkjær**, Stauning Sogn. Postforb.: Skjern, og St.: Lem, hvortil c. 3 Km. Gaarden ligger c. 15 Km. fra Ringkøbing. Ejer: *Jens Christensen Sand*, som overtog Gaarden i 1892, er født paa Ejendommen 15. Marts 1868 og gift med *Jensine Kathrine Nielsen*, født i Hanning Sogn 30. Marts 1866.

Matr.-Nr. 13 m. fl. af Mejlbj. Hartkorn 7 Tdr. 7 Spr. 2 Fdkr. 2 $\frac{1}{2}$  Alb. Ejendomsskyld 28,000 Kr. Brandassurance for Bygningerne c. 22,000 Kr. Areal 175 Tdr. Ld., deraf Ager 75, Eng 65, Mose 4, Plantage 15, Hede 15, Have og Gaardsplads 1. Agermarken drives i en 6 Marksdrift: Havre, Rug, Roer, Rug og 2aars Græs. Jordens Bonitet er sandmuldet. Der holdes 16 Køer, 27 Stkr. Ungkvæg og Kalve og 1 Tyr af Korthorsrace, 6 Heste, 1 Plag og 12 Faar. Sidste Aar solgtes c. 50 Fedesvin.

**Nørkjær** (i ældre Tid kaldet »Sand«) ligger ved Vejen fra Lem (skreves 1340 »Læm«) St. vestpaa gennem Sognet. I mere end 200 Aar er den som Selveje gaaet i Arv fra Fader til Søn.

Hovedparten af Agermarken ligger samlet omkring Gaarden med Fald mod N. ned til den kønne Mejlbj Sø; kun 12 Tdr. Ld. Ager er fraliggende i mindre Afstand mod V. Engen ligger mod N. og Heden mod SØ.

Alle Bygningerne er af Grundmur med Rørtage. Hovedb., der ligesom den v. Længe stammer fra omkring 1850, ligger mod S. Laden er bygget 1895 og Kostalden 1903. Vindmotor er opstillet.

**Hedebygaard**, Stauning Sogn. Postforb. og St.: Skjern, hvortil c. 8 Km. Gaarden ligger c. 19 Km. fra Ringkøbing. Ejer: *Mads Christensen Halme*, som overtog Gaarden i 1910, er født paa Ejendommen 27. April 1878 og gift med *Bodil Krogsgaard*, født paa Bjerregaard i Stauning 27. Novbr. 1885.

Matr.-Nr. 19 m. fl. af Hedeby. Hartkorn 8 Tdr. 2 Fdkr. 1½ Alb. Ejendoms-skyld 32,000 Kr. Brandassurance for Bygningerne c. 22,000 Kr. Areal 172 Tdr. Ld., deraf Ager 89, Eng 47, Mose 4, Skov 1, Hede 30, Have og Gaardsplads 1. Agermarken drives i Vekseldrift uden fast Sædskitte. Jordens Bonitet er sandmuldet. Der holdes 13 Køer, 29 Stkr. Ungkvæg og Kalve og 1 Tyr af Kort-hornsrace, 8 Heste, 3 Plage og Føl samt 9 Faar. Sidste Aar solgtes c. 70 Fedesvin.

Hedebygaard har saa langt tilbage, man ved Besked, været Selveje og gaaet i Arv fra Fader til Søn i samme Slægt. Den nuv. Ejer har overtaget den efter sin Fader, der ligeledes havde den fra sin Fader.

Gaarden ligger tæt N. for Vejen fra Skjern til Ringkøbing, omgivet af sin jævne Agermark. Engen ligger mod SØ., Heden mod NV. Bygningerne er af Grundmur,



Hedebygaard.

tækkede med Rør og Pap. De fleste af Avlsb. er opført 1868, Svinestalden dog 1913. Hovedb. stammer fra 1893 og ligger i den n. Side af Gaardspladsen. Petroleumsmotor er installeret.

Kvægbesætningen er af god og anerkendt Stamme.

**Hansager**, Stauning Sogn. Postforb. og St.: Skjern, hvortil c. 6 Km. Gaarden ligger c. 21 Km. fra Ringkøbing. Ejer: *Hans Thomsen*, som overtog Gaarden i 1869, er født i Østerby 6. Maj 1839 og gift med *Edel Marie Petersen*, født paa Ejendommen 4. Oktbr. 1837.

Matr.-Nr. 32 m. fl. af Høllet. Hartkorn 5 Tdr. 7 Skpr. 2 Fdkr. 1½ Alb. Ejendomsskyld 29,000 Kr. Brandassurance for Bygningerne 13,500 Kr. Areal 106 Tdr. Ld., deraf Ager 50, Eng 30, Hede 25, Have og Gaardsplads 1. Agermarken drives i Vekseldrift uden fast Sædskitte. Jordens Bonitet er sandmuldet. Der holdes 16 Køer, 32 Stkr. Ungkvæg og Kalve og 1 Tyr af blandet Race, 5 Heste, 2 Plage og 8 Faar. Sidste Aar solgtes c. 60 Fedesvin.

Hansager ligger tæt N. for Vejen fra Skjern gennem Stauning (skreves 1340 »Stafningh«) Sogn til Ringkøbing. Af Jorderne ligger 38 Tdr. Ld. hjemme ved Gaarden, medens Resten er fraliggende mod N. og SØ.

Bygningerne er alle af Grundmur med Rørtage. Hovedb. stammer helt tilbage fra 1804; den ligger i den s. Side af Gaardspladsen med Haven ud mod Ø. Den v. Længe er opført 1899 og de andre Avlsb. 1908 og 1909. Petroleumsmotor er installeret.

**Knudgaard**, Stauning Sogn. Postforb. og St.: Skjern, hvortil c. 3 Km. Gaarden ligger c. 22 Km. fra Ringkøbing. Ejer: *Chr. Mortensen*, som overtog Gaarden i 1884, er født paa Ejendommen 18. Jan. 1848 og gift med *Ane Kathrine Nielsen*, født i Høllet 28. Maj 1858.

Matr.-Nr. 4a m. fl. af Stauning. Hartkorn 3 Tdr. 5 Skpr. 1 Fdkr. 1¼ Alb. Ejendomsskyld 27,000 Kr. Brandassurance for Bygningerne c. 15,000 Kr. Areal 131 Tdr. Ld., deraf Ager 65, Eng 30, Hede 35, Have og Gaardsplads 1. Agermarken drives i en 9 Marksdrift: ½ Byg ½ Kartoffler, Rug, Roer, ½ Rug ½ Havre og 5aars Græs. Jordens Bonitet er sandmuldet. Der holdes 12 Køer,

28 Stkr. Ungkvæg og Kalve og 1 Tyr af blandet Race, 4 Heste, 2 Plage og 8 Faar. Sidste Aar solgtes c. 25 Fedesvin.

Knudgaard ligger c. 1 Km. N. for Vejen fra Skjern til Ringkøbing, omgivet af sin jævne Agermark. Gaardens Beliggenhed er fri med vid Udsigt over Egnen navnlig mod S. og V. Engen er fraliggende i mindre Afstand mod S., Heden mod N. Bygningerne er opførte 1894—95 af Grundmur med Rørtage. Hovedb. ligger mod S.

**Mejlbygaard**, Stauning Sogn. Postforb.: Skjern, og St.: Lem, hvortil c. 4 Km. Gaarden ligger c. 13 Km. fra Ringkøbing. Ejer: *Jesper Peter Jespersen*, som overtog Gaarden i 1903, er født i Stauning 27. Aug. 1873 og gift med *Ane Sand Jensen*, født paa Holmsland 20. Septbr. 1873.

Matr.-Nr. 4a m. fl. af Stauning. Hartkorn 7 Tdr. 3 Skpr. 2 Fdkr.  $\frac{3}{4}$  Alb. Ejendomsskyld 30,000 Kr. Brandassurance for Bygningerne c. 21,000 Kr. Areal 150 Tdr. Ld., deraf Ager 97, Eng 40, Skov 12, Have og Gaardsplads 1. Agermarken drives i en 8 Marksdrift: Byg, Rug, Roer, Rug og 4aars Græs. Jordens Bonitet er sandmuldet. Der holdes 14 Køer, 35 Stkr. Ungkvæg og Kalve og 2 Tyre af blandet Race, 4 Heste, 3 Plage og Føl samt 12 Faar. Sidste Aar solgtes c. 40 Fedesvin.

Mejlbygaard var i sin Tid Fæste under Hovedgaarden Lønborggaard, men købtes omkring 1840 til Frihed af den nuv. Ejers Morfader, Peder Nielsen Vestergaard.

Gaarden ligger tæt N. for Vejen fra Skjern til Ringkøbing, frit og kønt med Udsigt mod S. over Stauning Fjord. Bygningerne er af Grundmur med Rørtage. Ældst er den ø. Længe, Hovedb. stammer fra 1852, og Kostalden og Laden er byggede 1905 og 1910. Petroleumsmotor er installeret.

Kun 40 Tdr. Ld. af Arealet ligger hjemme ved Gaarden; Resten er fraliggende paa forskellige Steder i Nærheden.

**Hannerupgaard**, Faster Sogn. Postforb. og St.: Skjern, hvortil c. 8 Km. Gaarden ligger c. 30 Km. fra Ringkøbing. Ejer: *Jens Madsen*, som overtog Gaarden i 1914, er født i Faster 6. Septbr. 1856.



Hannerupgaard.

Matr.-Nr. 3a m. fl. af Hannerup. Hartkorn 3 Tdr. 5 Skpr. 3 Fdkr.  $\frac{3}{4}$  Alb. Ejendomsskyld 28,000 Kr. Brandassurance for Bygningerne 20,400 Kr. Areal 70 Tdr. Ld., deraf Ager 57, Eng 12, Have og Gaardsplads 1. Agermarken drives i en 6 Marksdrift: Havre, Roer, Rug, Blandsæd og 2aars Græs. Jordens Bonitet er god Muld, tildels paa Lerunderlag. Der holdes 10 Køer, 20 Stkr. Ungkvæg og Kalve og 1 Tyr af blandet Race, 4 Heste og 1 Plag. Sidste Aar solgtes c. 40 Fedesvin.

Hannerupgaard ligger ved Vejen fra Bølling til Borris og skal være gammelt Selveje. I sin Tid tilhørte den Anders Andersen, som efterfulgtes af sine to

Sønner, der 1908 solgte Gaarden, til Morten Ravnkjær, som 1914 solgte til Markus Mar-kussen, af hvem den nuv. Ejer straks efter købte.

Bygningerne er alle af Grundmur. Hovedb. er opført 1876 i den s. Side af Gaards-pladsen og tækket med Tegl, Avlsb., som har Rørtage, er opførte i Slutningen af 1890erne. I Kostalden er brandfri Lofter. Vindmotor er opstillet. — Jorderne omgiver Gaarden over et jævnt Terræn med svagt Fald mod V.

**Borris Præstegaard,** Borris Sogn. Postforb. og St.: Borris, hvortil c. 1½ Km. Gaarden ligger c. 30 Km. fra Ringkøbing. Nuv. Beneficiarius: Provst *Helms*, som tiltraadte Embedet i 1909. Avlingen er bortforpagtet.

Matr.-Nr. 1a m. fl. af Borris. Hartkorn 4 Tdr. 7 Skpr. 2 Alb. Ejendoms-skyld 31,000 Kr. Brandassurance for Bygningerne c. 24,000 Kr. Areal 122 Tdr. Ld., deraf Ager 44, Eng 26, Mose 10, Skov 40, Have og Gaardsplads 2. Agermarken drives i en 8 Marksdrift: ½ Byg ½ Kartofler, Rug, Havre, Roer, Havre og 3aars Græs. Jordens Bonitet er god Sandmuld. Der holdes 10 Køer, 11 Stkr. Ungkvæg og Kalve og 1 Tyr af blandet Race, 4 Heste, 1 Plag og 6 Faar. Sidste Aar solgtes c. 45 Fedesvin.

Borris Præstegaard ligger ved Vejen mellem Borris og Skjern. Den er helt af Grundmur med Tegltag paa Præsteboligen, der er opført c. 1875 i den ø. Side af Gaardspladsen, og Straa- og Paptage paa Avlsb., af hvilke Laden stammer fra 1893, medens de andre er ældre. Forpagterboligen ligger sydligst i Gaarden. Haven er stor og overordentlig velholdt og smuk.

**Sønderbygaard,** Borris Sogn. Postforb. og St.: Borris, hvortil c. 2 Km. Gaarden ligger c. 30 Km. fra Ringkøbing. Ejer: *Mads Rabeck*, som overtog Gaarden i 1904, er født paa Ejendommen 26. Maj 1877.



Sønderbygaard.

Matr.-Nr. 21a m. fl. af Borris. Hartkorn 3 Tdr. 5 Skpr. 3 Fdkr. 2¼ Alb. Ejendomsskyld 28,000 Kr. Brandassurance for Bygningerne c. 22,000 Kr. Areal 140 Tdr. Ld., deraf Ager 86, Eng 40, Plantage 2, Græsningsjord 10, Have og Gaardsplads 2. Agermarken drives en 8 Marksdrift: Kartofler, Rug, 1aars Græs, Rug, Roer, Havre og 2aars Græs. Jordens Bonitet er sandmuldet. Der holdes 16 Køer, 35 Stkr. Ungkvæg og Kalve og 3 Tyre af jysk sortbroget og Kort-hornrace, 5 Heste, 2 Plage og 6 Faar. Sidste Aar solgtes c. 80 Fedesvin.

Sønderbygaard ligger i naturskønne Omgivelser c. 1 Km. SV. for Borris Kirke. I sin Tid var den Fæste under Østergaard i Lyhne. Senere ejedes den af Mads Hansen, som 1861 efterfulgtes af sin Svigersøn, Mathias Christian Rabeck, den nuv. Ejers Fader.

De store, rummelige Bygninger er opførte 1832 og er af Grundmur med Tegltag paa Hovedb. og Straatage paa Avlsb. Hovedb. ligger mod S., omgivet af Haven og et smukt Løvtræsbælte. Vindmotor er opstillet. Jorderne ligger godt samlede omkring Gaarden over et jævnt og bekvemt Terræn.

**Tarpgaard,** Borris Sogn. Postforb. og St.: Borris, hvortil c. ½ Km. Gaarden ligger c. 30 Km. fra Ringkøbing. Ejer: *Jens Krog Jensen*, som overtog



Gaarden i 1906, er født i Borriskrog 16. Aug. 1875 og gift med *Karen Jacobsen*, født i Borris 29. April 1881.

Matr.-Nr. 50a m. fl. af Borris. Hartkorn 4 Tdr. 2 Skpr. 2 Fdkr.  $\frac{1}{2}$  Alb. Ejendomsskyld 34,000 Kr. Brandassurance for Bygningerne c. 20,000 Kr. Areal 130 Tdr. Ld., deraf Ager 80, Eng 10, Mose 8, Hede 31, Have og Gaardsplads 1. Agermarken drives i en 10 Marksdrift: Havre, Rug, Roer, Byg, Havre og 5aars Græs. Jordens Bonitet er sandmuldet, dog for en Del paa lerblandet Underlag. Der holdes 12 Køer, 22 Stkr. Ungkvæg og Kalve og 1 Tyr af blandet Race, 3 Heste, 2 Plage og 3 Faar. Sidste Aar solgtes c. 50 Fedesvin.

Tarpgaard ligger ved Vejen mellem Borris og Skjern med smuk Udsigt mod S. Bygningerne er af Grundmur med Tegtag paa Hovedb., Straa- og Paptage paa Avlsb. Kostalden har brandfrit Loft og Trimpel, den er bygget 1908, medens de øvrige Bygninger er ældre. De faste Maskiner drives ved Petroleumsmotor; elektrisk Lys er indlagt fra Værket i Borris.

Gaardens Hedeareal er fraliggende c. 3 Km. mod N.

**Ahler Østergaard**, Borris Sogn. Postforb. og St.: Borris, hvortil c. 4 Km. Gaarden ligger c. 28 Km. fra Herning. Ejer: *Joh. Sofus Jensen*, som overtog Gaarden i 1890, er født paa Ahlergaard i Borris 11. Febr. 1865 og var gift med *Ane Mathilde Marie Rabeck*, født i Sønderby, død 4. Febr. 1904.



Ahler Østergaard.

Matr.-Nr. 1c m. fl. af Borris. Hartkorn 1 Td. 4 Skpr. 2 Fdkr.  $1\frac{1}{4}$  Alb. Ejendomsskyld 35,000 Kr. Brandassurance for Bygningerne c. 20,000 Kr. Areal 175 Tdr. Ld., deraf Ager 60, Eng 12, Mose 37, Plantage af Naaletræer 12, Plantage af Løvtræer 10, Hede 5, Fiskedamme 32, Have og Gaardsplads 2. Agermarken drives i Vekseldrift uden fast Sædskitte. Jordens Bonitet er sandmuldet. Der holdes 4 Køer og 30 Stkr. Ungkvæg og Kalve af blandet Race, 4 Heste og 2 Faar. Sidste Aar solgtes c. 15 Fedesvin.

Ahler Østergaard, der ligger ved Vejen fra Borris til Sdr. Felding, er en Part af den gamle Hovedgaard Ahlergaard, som 1890 blev udstykket mellem den nuv. Ejer og hans Brødre af deres Fader, Jens Thomsen.

Bygningerne er alle opførte 1894 af Grundmur med Skifertag paa Hovedb. og Paptage paa Avlsb. Hovedb. ligger mod S., omgivet af den store, smukke Have. Gaarden har sit eget Elektricitetsværk, som drives ved Vandkraft fra den forbiøbende Vindsbæk.

Den nuv. Ejer har anlagt et meget stort og rationelt Fiskeri med c. 40 store Ørreddamme, som spænder over c. 32 Tdr. Ld., der ligger ud til Skjern Aa. Herfra drives en meget betydelig Eksport af Fisk navnlig til Tyskland. Hele denne Virksomhed er meget interessant og imponerer ved den Dygtighed og Akkuratesse, hvormed den er gennemført.

**Ahlergaard**, Borris Sogn. Postforb. og St.: Borris, hvortil c. 4 Km. Gaarden ligger c. 28 Km. fra Herning. Ejer: *Thomas Jensen*, som overtog Gaarden i 1890, er født paa Ejendommen 6. April 1855.

Matr.-Nr. 1a m. fl. af Borris. Hartkorn 2 Tdr. 2¼ Alb. Ejendomsskyld 30,000 Kr. Brandassurance for Bygningerne c. 20,000 Kr. Areal 200 Tdr. Ld., deraf Ager 100, Eng 30, Skov 6, Hede 63, Have og Gaardsplads 1. Agermarken drives i Vekseldrift uden fast Sædskifte. Jordens Bonitet er sandmuldet. Der holdes 19 Køer, 28 Stkr. Ungkvæg og Kalve og 1 Tyr af jysk sortbroget Race. 4 Heste, 2 Plage og 10 Faar. Sidste Aar solgtes c. 45 Fedesvin.

Ahlergaard, der ligger ved Vejen fra Borris (skreves 1340 »Burigs«) til Sdr. Felding tæt ved det store Skjern Aaløb, tilhørte 1658 Gunde Rostrup og 1667 Hans Rostrup, der 1675 skødede Gaarden til sin Svoger, Christen Henriksen Lange til Dejbjærglund. Senere tilhørte den Karen Jacobsdatter (død 1737) og hendes Mand, Mads Ahler, og 1755 skødede Jens Christensen Ahler den for 1,500 Rbd. til sin Søn, Mads Jensen Ahler; den Gang var Ejendommens samlede Hartkorn 29 Tdr. 1851 solgte Mads Rabeck Gaarden til Jens Thomsen, der 1890 udskilte 3 andre Gaarde fra Hovedparcellen, som han gav sin ene Søn, den nuv. Ejer. Af de 3 nybyggede Gaarde fik to andre Sønner hver sin, medens den tredje Gaard kom paa fremmede Hænder.

Den nuværende Ahlergaard er helt af Grundmur med Straatage. Hovedb. er opført i den s. Side af Gaardspladsen 1863, medens Avlsb. er faa Aar ældre.

## Nørre Herred.



**Houen Mølle**, Houen Sogn. Postforb. og St.: Tarm, hvortil c. 16 Km. Gaarden ligger c. 27 Km. fra Varde. Ejer: *Jens M. Madsen Eg*, som overtog Gaarden i 1899, er født i Houen 31. Maj 1867 og gift med *Marie Christensen*, født i Aadum 30. Juli 1876.

Matr.-Nr. 1 m. fl. af Houen. Hartkorn 3 Tdr. 3 Fdkr. ½ Alb. Ejendomsskyld 30,000 Kr. Brandassurance for Bygningerne c. 30,000 Kr. Areal 150 Tdr. Ld., deraf Ager 90, Eng 14, Skov 5, Hede 39, Have og Gaardsplads 2. Agermarken drives i en 8 Marksdrift: ½ Havre ½ Kartofler, Rug, ½ Roer ½ Boghvede, Rug og 4aars Græs. Jordens Bonitet er sandmuldet. Der holdes 12 Køer, 16 Stkr. Ungkvæg og Kalve og 1 Tyr af blandet Race, 4 Heste og 6 Faar. Sidste Aar solgtes c. 40 Fedesvin.

Houen Mølle ligger overordentlig smukt ved Landevejen fra Ringkøbing til Vejle, omgivet af store Plantager og den kønne Houen Aa. Agermarken ligger samlet hjemme ved Gaarden, medens Engen er fraliggende paa forskellige Steder.

Alle Bygningerne er af Grundmur, Hovedb. tækket med Spaan, Avlsb. forsynet med Trimpel og tækket med Pandeplader. Hovedb. og Møllebygningen ligger mod N. og er opført 1805, Avlsb. er derimod opførte af den nuv. Ejer. Elektrisk Lys er indlagt.

I Møllen, som faar sin Vandkraft fra Poppel Aa, drives en ret betydelig Virksomhed med Formaling for Egnens Beboere.

**Hans Berthelsens Gaard** i Ørbæk, Houen Sogn. Postforb. og St.: Tarm, hvortil c. 18 Km. Gaarden ligger c. 28 Km. fra Varde. Ejer: *Hans Berthelsen*, som overtog Gaarden i 1905, er født paa Ejendommen 27. Septbr. 1880 og gift med *Ane Jessen*, født i Houen 17. April 1886.

Matr.-Nr. 7a m. fl. af Ørbæk. Hartkorn 1 Td. 4 Skpr. Ejendomsskyld 38,000 Kr. Brandassurance for Bygningerne 30,500 Kr. Areal 135 Tdr. Ld., deraf Ager 125, Eng 6, Veje m. m. 2, Have og Gaardsplads 2. Agermarken drives i Vekseldrift uden fast Sædskifte. Jordens Bonitet er sandmuldet. Der holdes 18 Køer, 35 Stkr. Ungkvæg og Kalve og 1 Tyr af rød dansk Race, 5 Heste, 5 Plage og Føl samt 5 Faar. Sidste Aar solgtes c. 70 Fedesvin.

Gaarden, der skal være gammelt Selveje, ligger ved Vejen fra Ørbæk til Borris, omgivet af en smuk Beplantning.

Bygningerne er opførte efter Brand 1909—14 af Grundmur med Skifertag paa Hovedb., Pandeplader paa Avlsb. Disse sidste har høj, muret Trimpel og brandfri Lofter i Staldene. Elektrisk Lys og Kraft er indlagt.

**Nedergaard**, Houen Sogn. Postforb. og St.: Tarm, hvortil c. 18 Km. Gaarden ligger c. 28 Km. fra Varde. Ejer: *Jens Peder Madsen*, som overtog Gaarden i 1889, er født paa Ejendommen 29. Juli 1864 og gift med *Marthine Jensen*, født i Houen 12. Decbr. 1883.

Matr.-Nr. 6a m. fl. af Ørbæk. Hartkorn 3 Tdr. 5 Skpr. 2 Fdkr. Ejendoms-skyld 30,000 Kr. Brandassurance for Bygningerne c. 20,000 Kr. Areal 300 Tdr. Ld., deraf Ager 130, Overrislingseng 25, Plantage 14, Hede 130, Have og Gaards-plads 1. Agermarken drives i en 9 Marksdrift: Boghvede, Rug, Rundbælg, Rug,  $\frac{1}{2}$  Roer  $\frac{1}{2}$  Kartofler,  $\frac{1}{2}$  Havre  $\frac{1}{2}$  Rug og 3aars Græs. Jordens Bonitet er sandmuldet. Der holdes 20 Køer, 30 Stkr. Ungkvæg og Kalve og 1 Tyr af rød dansk Race, 5 Heste, 2 Plage og 7 Faar. Sidste Aar solgtes c. 40 Fedesvin.

Nedergaard ligger ved Vejen fra Houen (skreves 1340 »Hofne«) til Knaplund Skole i et kønt Landskab, hvor store Plantager og grønne Enge veksler med den brune Hede.

Bygningerne har Tage af Pap og Straa. Hovedb., som ligger mod S., er en ældre Bygning, Kostalden og Svinestalden er opført 1910, de øvrige Avlsb. 1881. De faste Maskiner drives ved Elektricitet fra Værket i Ørbæk.

**Skodsvad**, Aadum Sogn. Postforb. og St.: Tarm, hvortil c. 3 Km. Gaarden ligger c. 30 Km. fra Ringkøbing. Ejer: *Anders Thomsen*, som overtog Gaarden i 1894, er født paa Ejendommen 4. Juni 1872 og gift med *Marie Vistesen*, født paa Kronborg i Aadum 15. Jan. 1873.



Skodsvad.

Matr.-Nr. 3a m. fl. af Aadum. Hartkorn 3 Tdr. 3 Skpr. 3 Fdkr  $\frac{1}{4}$  Alb. Ejendomsskyld 28,000 Kr. Brandassurance for Bygningerne c. 18,000 Kr. Areal 100 Tdr. Ld., deraf Ager 71, Eng 21, Skov 7, Have og Gaardsplads 1. Agermarken drives i Vekseldrift uden fast Sædsifte. Jordens Bonitet er sandmuldet. Der holdes 16 Køer, 28 Stkr. Ungkvæg og Kalve og 2 Tyre af Korthornsrace, 4 Heste, 4 Plage og Føl samt 4 Faar. Sidste Aar solgtes c. 30 Fedesvin.

Skodsvad skal være gammelt Selveje. Den Slægt, hvem den nu tilhører, fik Gaarden, da Thomas Jensen ægtede den tidligere Ejers Plejedatter. Han efterfulgtes af sin Søn, Laurits Thomsen (død 1888), den nuv. Ejers Fader.

Gaarden ligger ved Vejen mellem Tarm og Aadum (skreves 1340 »Oddum«), bekvemt for sine flade, gode Jorder. Bygningerne er alle af Grundmur med Straatage paa Hovedb. og den v. Længe og med Tage af Pandeplader paa de andre Avlsb. Hovedb., der ligger mod N., stammer fra 1829, Hestestalden fra 1892, Laden fra 1902 og Kostalden fra 1914; i denne sidste findes murede Lofter. Vindmotor er opstillet.

**Stremmesbøl**, Aadum Sogn. Postforb. og St.: Tarm, hvortil c. 3 Km. Gaarden ligger c. 30 Km. fra Ringkøbing. Ejer: *M. P. Skaarup Andreasen*, som overtog Gaarden i 1908, er født paa Ejendommen 31. Oktbr. 1877 og gift med *Johanne Kathrine Ottilie Madsen*, født i Houen Kro 9. Decbr. 1883.

Matr.-Nr. 4 m. fl. af Stremmesbøl. Hartkorn 3 Tdr. 4 Skpr. 1¼ Alb. Ejendomsskyld 30,000 Kr. Brandassurance for Bygningerne 20,500 Kr. Areal 140 Tdr. Ld., deraf Ager 94, Eng 20, Hede 25, Have og Gaardsplads 1. Agermarken drives i en 8 Marksdrift: ½ Havre ½ Byg, ½ Rug ½ Roer, ½ Havre ½ Byg, Rug og 4aars Græs. Jordens Bonitet er sandmuldet. Der holdes 17 Køer, 28 Stkr. Ungkvæg og Kalve og 1 Tyr af Korthornsrace, 4 Heste, 4 Plage og Føl samt 10 Faar. Sidste Aar solgtes c. 50 Fedesvin.

Stremmesbøl, der ligger ved Vejen fra Tarm til Aadum, er gennem flere Generationer som Selveje gaaet i Arv i samme Slægt. Omkring Midten af forrige Aarhundrede tilhørte den Mads Peter Christensen, som 1860 efterfulgtes af sin Svigersøn, J. P. Skaarup Andreasen, den nuv. Ejers Fader.



Stremmesbøl.

Bygningerne er opførte efter Brand 1905 og er alle af Grundmur. Hovedb., der har Cementstenstag, ligger i den s. Side af Gaardspladsen, omgivet af en smuk Have. Avlsb. har Paptage. Vindmotor er opstillet.

Saa vel i Heste- som i Kvægbesætningen findes flere præmierede Avlsdyr.

**Vester Graahede**, Aadum Sogn. Postforb. og St.: Tarm, hvortil c. 6 Km. Gaarden ligger c. 30 Km. fra Ringkøbing. Ejer: *Hans Jørgen Høj Lauridsen*, som overtog Gaarden i 1898, er født i Aadum 12. Septbr. 1874 og gift med *Severine Hansen*, født i Lønborg 26. Marts 1873.

Matr.-Nr. 1 af Graahede. Hartkorn 3 Tdr. 3 Skpr. 1 Fdkr. 1¼ Alb. Ejendomsskyld 28,000 Kr. Brandassurance for Bygningerne c. 22,000 Kr. Areal 140 Fdr. Ld., deraf Ager 70, Eng 17, Mose 2, Hede 50, Have og Gaardsplads 1. Agermarken drives i Vekseldrift uden fast Sædskifte. Jordens Bonitet er sandmuldet. Der holdes 12 Køer, 28 Stkr. Ungkvæg og Kalve og 1 Tyr af blandet Race, 4 Heste, 2 Plage og 4 Faar. Sidste Aar solgtes c. 20 Fedesvin.

Vester Graahede ligger kønt ved Vejen fra Aadum til Forsum med vid Udsigt over Egnen mod S. og V. Agermarken falder i flere Afdelinger med Størstebarten hjemme ved Gaarden over et noget bølgeformet Terræn.

Bygningerne er af Grundmur. Den straatækkede Hovedb. er opført 1893 i den s. Side af Gaardspladsen. Avlsb. stammer fra 1910; de har Trimpel, brandfri Lofter Staldene og er tækkede med Pandeplader. Vindmotor er opstillet.

**Nederbygaard**, Aadum Sogn. Postforb. og St.: Tarm, hvortil c. 4 Km. Gaarden ligger c. 30 Km. fra Ringkøbing. Ejer: *Jens Nederby*, som overtog Gaarden i 1895, er født paa Ejendommen 20. Decbr. 1866 og gift med *Elske Eskildsen*, født i Aadum 8. April 1875.

Matr.-Nr. 3a m. fl. af Nederby. Hartkorn 4 Tdr. 4 Skpr. 1 Fdkr. Ejendoms-skyld 35,000 Kr. Brandassurance for Bygningerne 22,300 Kr. Areal 150 Tdr. Ld., deraf Ager 110, Eng 30, Plantage 2, Hede 7, Have og Gaardsplads 1. Agermarken drives i Vekseldrift uden fast Sædskifte. Jordens Bonitet er sandmuldet. Der holdes 18 Køer, 24 Stkr. Ungkvæg og Kalve og 1 Tyr af Kort-hornsrace, 6 Heste og 6 Faar. Sidste Aar solgtes c. 30 Fedesvin.

Nederbygaard hørte i gammel Tid under Bispestolen i Ribe. Den ligger ved Vejen fra Tarm til Aadum, omgivet af sine flade Jorder med Undtagelse af 45 Tdr. Ld., som ligger c. 1 Km. mod V. og S.

Alle Bygningerne er af Grundmur. Den straatækkede Hovedb. er opført 1863 i den s. Side af Gaardspladsen. Den ø. Længde stammer fra 1872, Laden og Kostalden fra 1914. Petroleumsmotor er installeret.

I Hestebesætningen findes flere præmierede Avlsdyr.

**Vestergaard**, Egvad Sogn. Postforb. og St.: Tarm, hvortil c. 5 Km. Gaar-den ligger c. 30 Km. fra Ringkøbing. Ejer: *Christen Berthelsen*, som overtog Gaarden i 1872, er født paa Ejendommen 2. Maj 1849 og gift med *Else Marie Axelsen*, født i Forsum 11. Aug. 1851.

Matr.-Nr. 6a m. fl. af Forsum. Hartkorn 3 Tdr. 6 Skpr. 3 Fdkr.  $\frac{1}{4}$  Alb.



Vestergaard.

Ejendomsskyld 30,000 Kr. Brandassurance for Bygningerne 24,586 Kr. Areal 176 Tdr. Ld., deraf Ager 95, Eng 20, Plantage 20, Hede 40, Have og Gaards-plads 1. Agermarken drives i en 8 Marksdrift: Havre, Rug, Roer,  $\frac{1}{2}$  Rug  $\frac{1}{2}$  Byg, Havre og 3aars Græs. Jordens Bonitet er sandmuldet. Der holdes 16 Køer, 39 Stkr. Ungkvæg og Kalve og 1 Tyr af blandet Race, 4 Heste, 2 Plage og 5 Faar. Sidste Aar solgtes c. 30 Fedesvin.

Vestergaard ligger kønt ved Vejen fra Tarm til Ølgod med vid Udsigt over det omliggende Landskab. Den nuv. Ejer har faaet Gaarden efter sin Fader, Berthel Berthelsen Vestergaard, som atter havde den fra sin Fader, Jens Vestergaard. I det hele taget skal Gaarden være gammelt Selveje.

Bygningerne er af Grundmur med Straatage. Ældst er Hovedb., som er opført 1851 i den ø. Side af Gaardspladsen. Avlsb. stammer fra 1875. Fra Værket i For-sum Mølle er indlagt elektrisk Lys og Kraft. — Jorderne har en ret jævn Overflade og omgiver Gaarden til alle Sider.

**Sønderbygaard**, Egvad Sogn. Postforb. og St.: Tarm, hvortil c. 5 Minu-ters Gang. Gaarden ligger c. 30 Km. fra Ringkøbing. Ejer: *Niels Sørensen*, som overtog Gaarden i 1882, er født paa Ejendommen 22. Maj 1856 og gift med *Margrethe Hestbæk*, født paa Refsgaard i Thy 9. Decbr. 1856.

Matr.-Nr. 17b m. fl. af Tarm. Hartkorn 6 Tdr. 1 Skp. Ejendomsskyld 35,000 Kr. Brandassurance for Bygningerne c. 25,000 Kr. Areal 136 Tdr. Ld., deraf Ager 85, Eng 30, Hede 20, Have og Gaardsplads 1. Agermarken drives i

Vekseldrift uden fast Sædskifte. Jordens Bonitet er sandmuldet. Der holdes 12 Køer, 14 Stkr. Ungkvæg og Kalve og 2 Tyre af blandet Race, 6 Heste samt 3 Plage og Føl. Sidste Aar solgtes c. 5 Fedesvin.

Sønderbygaard ligger i Tarm By og bestaar kun af to Bygninger: en skifer-tækket Hovedb., der ligger mod Ø., og en paptækket, stor Avlsb., der ligger mod V., og som i sig rummer Lade og samtlige Stalde. Bygningerne er opført 1907. — Jorderne falder i flere Afdelinger paa forskellige Steder uden for Byen.

Den nuv. Ejer driver ved Siden af sit Landbrug en ret betydelig Vognmandsforretning.

**Legaard**, Sønder Bork Sogn. Postforb. og St.: Sønder Bork, hvortil c. ½ Km. Tlf. 1 over Sønder Bork Central. Gaarden ligger c. 22 Km. fra Varde. Ejer: *Niels Sørensen*, som overtog Gaarden 1890, er født i Hanning Sogn 19. Juli 1862 og gift med *Mariane Knudsen*, født sammesteds 8. Decbr. 1864.

Matr.-Nr. 31 m. fl. af Sønder Bork. Hartkorn 6 Tdr. 4 Skpr. 1¼ Alb. Ejendomsskyld 33,000 Kr. Brandassurance for Bygningerne c. 20,000 Kr. Areal 82 Tdr. Ld., deraf Ager 35, Eng 30, Hede 16, Have og Gaardsplads 1. Agermarken drives i en 8 Marksdrift: Roer, ½ Byg ½ Havre, Havre og 4aars Græs. Jordens Bonitet er sandmuldet. Der holdes 10 Køer og 44 Stkr. Ungkvæg og Kalve af Korhornsrace, 5 Heste, 3 Plage og Føl samt 6 Faar. Sidste Aar solgtes c. 30 Fedesvin.

Legaard ligger tæt V. for Sønder Bork i den ø. Side af sine flade, bekvemme Jorder.

Bygningerne er opførte af den nuv. Ejer og er alle af Grundmur med glaceret Tegltag paa Hovedb., alm. Tegltag paa Avlsb. I Staldene findes brandfri Lofter.

**Houmgaard**, Hemmeth Sogn. Postforb. og St.: Hemmeth, hvortil c. 2 Km. Gaarden ligger c. 30 Km. fra Varde. Ejer: *Morten Olesen*, som overtog Gaarden i 1884, er født paa Pagaard i Hemmeth 25. Aug. 1856 og gift med *Christine Christensen*, født paa Ejendommen 30. Decbr. 1860.

Matr.-Nr. 10 m. fl. af Hemmeth. Hartkorn 5 Tdr. 4 Skpr. 3 Fdkr. 2¼ Alb. Ejendomsskyld 35,000 Kr. Brandassurance for Bygningerne 17,500 Kr. Areal 173 Tdr. Ld., deraf Ager 85, Eng 55, Skov 2, Hede 30, Have og Gaardsplads 1. Agermarken drives i en 8 Marksdrift: Havre, Roer, Byg, Rug og 4aars Græs. Jordens Bonitet er sandmuldet. Der holdes 22 Køer, 36 Stkr. Ungkvæg og Kalve og 2 Tyre af blandet Race, 6 Heste, 5 Plage og Føl samt 6 Faar. Sidste Aar solgtes c. 30 Fedesvin.

Houmgaard (eller »Hovumgaard«) blev 1646 solgt af Fr. Sachs til Hartvig Sachs, som Aaret efter solgte den til Jacob Grubbe. Dennes Halvbroder, Enevold Kruse, pantsatte 1656 og solgte 1662 Gaarden til sin Broder, Niels Kruse. Den var den Gang bleven afbrændt af Brandenborgerne, men endnu 1682 regnedes den for en Hovedgaard. Senere blev den Fæste under Lønborggaard, men er dog atter købt til Frihed.

Gaarden ligger ved Vejen fra Hemmeth (skreves 1340 »Hæmeth«) til Nr. Bork og er helt af Grundmur med Tegltag paa Hestestalden og den ø. Længe og med Straatage paa de øvrige Bygninger. Laden er opført 1865, Kostalden 1879, Hovedb. 1880 og de øvrige Bygninger 1915.

**Østergaard**, Lyhne Sogn. Postforb. og St.: Ølgod, hvortil c. 8 Km. Gaarden ligger c. 22 Km. fra Varde. Ejer: *Benneth Petersen*, som overtog Gaarden i 1882, er født 18. Maj 1850 og gift med *Karen Pedersen*, født paa Ejendommen 17. Juli 1857.

Matr.-Nr. 1a m. fl. af Østergaard. Hartkorn 3 Tdr. 3 Skpr. 2¼ Alb. Ejendomsskyld 28,000 Kr. Brandassurance for Bygningerne c. 20,000 Kr. Areal 140 Tdr. Ld., deraf Ager 70, Eng 30, Mose 7, Skov 3, Hede 28½, Have og Gaardsplads 1½. Agermarken drives i Vekseldrift uden fast Sædskifte. Jordens Bonitet er væsentligst sandmuldet. Der holdes 16 Køer, 34 Stkr. Ungkvæg og Kalve og 1 Tyr af Korhornsrace, 5 Heste, 3 Plage og Føl samt 8 Faar. Sidste Aar solgtes c. 35 Fedesvin.

Østergaard er en Part af den gamle Hovedgaard af samme Navn, der var

opstaaet af Landsbyen Nærild, som Kongen 1583 gav Adelsmanden Mads Nielsen Skade i Mageskitte. 1638 og 1648 tilhørte den dennes Brodersøn, Niels Skade, hvis Broderdatter ved Giftermaal bragte den til Ritmester Jesper Vognsen til Rolsegaard. Han døde 1687, og hans to Døtre og deres Mænd, Otto Andreas Lindenquist og Ritmester Augustin Permoser, fik Gaarden til Fælleseje. Men Lindenquist solgte sin Halvpart, der i de følgende Aar ofte skiftede Ejere, indtil Niels Andersen Boltrup (død 1707) i 1703 blev Ejer af begge Halvdele og atter samlede Gaarden (20 Tdr. Hartkorn).

1752 bortsolgtes Størsteparten af Bøndergodset (mere end 200 Tdr. Ld.), og 1755 købtes selve Østergaard ved Auktion af Christen Hansen til Lønborrgaard, som straks delte den i tre Gaarde, der lagdes som Fæste under Lønborrgaard, indtil de 1815 solgtes til Frihed. Senere er disse Gaarde yderligere bleven udstykket.


Gaarden ligger ved Vejen fra Egvad (skreves 1340 »Ekwath«) ud til Ringkøbing-Varde Landevej, omgivet af en stor, smuk Have. Bygningerne er af Grundmur med Rørtag paa Hovedb. og Tegltage paa Avlsb. Hovedb. er opført 1857, Avlsb. 1913. Gaarden har sit eget Vandværk.

**Friergaard**, Lyhne Sogn. Postforb. og St.: Ølgod, hvortil c. 8 Km. Gaarden ligger c. 18 Km. fra Varde. Ejer: *N. Chr. Nielsen*, som overtog Gaarden i 1910, er født i Lyhne 8. Aug. 1868 og gift med *Ingeborg Marie Nielsen*, født i Oxby 14. Decbr. 1865.

Matr.-Nr. 6 m. fl. af Lyhne. Hartkorn 4 Tdr. 5 Skpr. 2 Fdkr. 1 Alb. Ejendomsskyld 28,000 Kr. Brandassurance for Bygningerne c. 16,000 Kr. Areal 102 Tdr. Ld., deraf Ager 55, Eng 16, Mose 10, Hede 20, Have og Gaardsplads 1. Agermarken drives i en 9 Marksdrift: Blandsæd,  $\frac{1}{2}$  Roer  $\frac{1}{2}$  Kartofler, Blandsæd, Rug, Roer, Havre og 3aars Græs. Jordens Bonitet er lermuldet. Der holdes 15 Køer, 25 Stkr. Ungkvæg og Kalve og 1 Tyr af blandet Race, 4 Heste, 3 Plage og Føl samt 6 Faar. Sidste Aar solgtes c. 50 Fedesvin.

Friergaard ligger tæt V. for Lyhne Kirke med sine flade Jorder strakt ud mod S. Bygningerne er opført 1888 af Grundmur. Hovedb., der ligger mod S., har Skifertag, Avlsb. Straatage. De faste Maskiner drives ved Elektricitet.

**Vennely**, Lyhne Sogn. Postforb. og St.: Ølgod, hvortil c. 8 Km. Gaarden ligger c. 18 Km. fra Varde. Ejer: *Henrik Hansen*, som overtog Gaarden i 1897, er født paa Ejendommen 12. Decbr. 1872 og gift med *Hansine Hansen*, født i Hunderup ved Ribe 8. Maj 1874.



Vennely.

Matr.-Nr. 4a m. fl. af Glibstrup. Hartkorn 5 Tdr. 1 Skp. 2 Fdkr.  $2\frac{1}{4}$  Alb. Ejendomsskyld 28,000 Kr. Brandassurance for Bygningerne 14,200 Kr. Areal 245 Tdr. Ld., deraf Ager 50, Eng 16, Plantage 26, Hede 152, Have og Gaardsplads 1. Agermarken drives i en 8 Marksdrift: Havre, Roer, Blandsæd, Rug, Havre og 3aars Græs. Jordens Bonitet er god Sandmuld paa lerblandet Underlag. Der holdes 17 Køer, 24 Stkr. Ungkvæg og Kalve og 1 Tyr af Korhornsrace, 4 Heste, 2 Plage og 2 Faar. Sidste Aar solgtes c. 40 Fedesvin.

Vennely ligger ved Vejen fra Lyhne (skreves 1340 »Lynn«) til Sdr. Vium, omtrent midt paa sine flade, bekvemme Jorder. Christen Pedersen, hvis Slægt Gaarden gennem flere Generationer havde tilhørt, solgte den 1867 til den nuv. Ejers Fader, Mads Hansen.

Bygningerne er af Grundmur med Tage af Straa og Pap. Hovedb., der ligger mod S., er ligesom Staldlængerne ældre, medens de andre Avlsb. er opførte 1909—10. Petroleumsmotor er installeret.

**Adsbølgaard**, Strelluf Sogn. Postforb. og St.: Ølgod, hvortil c. 7 Km. Gaarden ligger c. 18 Km. fra Varde. Ejerinde: Frk. *Kirsten Marie Christensen*, som overtog Gaarden i 1898, er født paa Ejendommen 19. Aug. 1852.

Matr.-Nr. 4a m. fl. af Adsbøl. Hartkorn 4 Tdr. 1 Skp. 1 Fdkr. 1¼ Alb. Ejendomsskyld 28,000 Kr. Brandassurance for Bygningerne c. 15,000 Kr. Areal 60 Tdr. Ld., deraf Ager 49, Mose 10, Have og Gaardsplads 1. Agermarken drives i en 8 Marksdrift: Blandsæd, Rug, Roer, Byg, Havre og 3aars Græs. Jordens Bonitet er god Muld paa Lerunderlag. Der holdes 17 Køer, 17 Stkr. Ungkvæg og Kalve og 1 Tyr af rød dansk Race, 4 Heste og 2 Plage. Sidste Aar solgtes c. 50 Fedesvin.

Adsbølgaard ligger, omgivet af smuk Beplantning, ved Vejen fra Strelluf (skreves 1203 »Strelhøch, 1340 »Strellygh« og senere »Strelloff« og »Strellev«) til Horne med sine jævne Jorder strakt ud navnlig mod N. og V. Paa dens Marker findes betydelige Mergellejer af fortrinlig Kvalitet.

Bygningerne er alle af Grundmur med Paptage. Hovedb., der er en ældre, men velholdt Bygning, ligger mod S.; bag den strækker sig den store, smukke Have og en Plantage af Løvtræer. Avlsb. er opførte i 1890erne med høj, muret Trimpel og brandfri Loftter i Staldene.








# RIBE AMT





**S**om Vejle Amt mod Øst danner Fod for den langstrakte, jyske Halvø, saaledes gør Ribe Amt det mod Vest. Næst størst af alle Landets Amter strækker det sig fra Nørre Horne Herred i Ringkøbing Amt mod Syd ned til Sønderjylland, mod hvilket Kongeaen delvis danner Grænse. Mod Øst og Nordøst følger Amtet Vejle Amts vestre Skjel, og ude mod Vest møder det i Havstokken selve det gyngende, vældige Vesterhav.

Østligst i Ribe Amt fortsættes den jyske Højderyg, der fra Nord til Syd danner Hovedvandskjellet gennem Størstedelen af Halvøen. Her løfter sig bl. a. »Ulveryg«, 289 Fod høj. Jorderne er i disse bakkede Egne alt andet end frugtbare, og kun hvor et Aaløb snoer sig hen gennem Lavningerne, skyder Engbundens Vegetation frisk og frodig frem. Hele det store Midterparti af Amtet hører til de saakaldte Hedeflader, som med et ringe Fald mod Vest dækker over uhyre Arealer. Det er en mager, ulønnende Mark, og var den ikke plettet over af de mange »Bakkeøer«, hvis mere eller mindre lerholdige Jorder byder langt bedre Betingelser for Dyrkning og Kultur, vilde Bebyggelsen her blive mindre end ingen. Det højeste Punkt i disse Egne er den 323 Fod høje »Skovbanke«. I den vestlige Del af Amtet er Jordsmonnet lavtliggende og hører til den næsten fuldstændig jævne Vesterhavsflade, hvis Jorder overvejende er sandede og ufrugtbare. Og yderst ude langs Kysten og paa Fanø findes endelig store Klitstrækninger, som for en stor Del ved Statens Forsorg er under Beplantning.

I det hele er Ribe Amt næst efter Ringkøbing Amt Danmarks lavest boniterede Amt, og lavest blandt Amtets Herreder staar atter Slavs Herred. Men hist og her i Bakkeøerne og paa Vesterhavsladen er forholdsvis gode Lerjorder at finde, og Varde Aa, Holmaa, Snedum Aa, Hoven Aa, Vejen Aa og Ribe Aa skaber hver for sig vidtstrakte, side Engdrag, der er til største Fordel for de lodsejende Landbrug. Det er disse Engstrækninger, som i det hele og store danner det vestjyske Landbrugs faste Borg, naar Vestenvind og Solbrand har pint Grøden af de tynde Afgrøder paa Højmarken.

Amtets ældste By og Hovedsædet for dets Administration er Ribe Købstad. Den ligger ved Aaens Udløb nu som for langt over tusind Aar siden og har som ingen anden dansk By bevaret hele sit middelalderlige Præg op til vore Dage. Første Gang, den nævnes, er, da Ansgar her c. 860 byggede Landets anden Kirke. Allerede da maa Ribe sikkert have været en efter Tiden og Forholdene stor og anselig By, formodentlig i Kraft af sin meget betydelige Handel og Skibsfart. Til Tyskland, Friesland, England, Frankrig, til Middelhavsladene og helt til

det hellige Land foer de ripensiske Købmænds Skibe og udvekslede Varer af alle Arter. Naturligvis var Udførselsvarerne først og fremmest Landbrugsprodukter, baade levende Heste og Kvæg og desuden Korn, Smør, Flæsk, Talg, Huder og Fisk, og til Gengæld tog de Ribe Købmænd navnlig Mængder af flandersk Klæde og Fløjl hjem, men ogsaa Vin og alskens Krydderier bragte de med sig fra de fremmede Lande.

Men ved Siden af sin Handel havde Byen endnu en mægtig Løftestang i det stærke, religiøse Liv, som trivedes der. Domkapitlet blev stiftet 1145 af Biskop Elias, da Domkirken nærmede sig sin Fuldendelse. 1215 stiftedes Sct. Nicolai Kloster (senere kaldet Vor Frue Kloster), 1228 Sortebrødrekloster, 1232 Graabrødrekloster og 1311 Johanniterkloster. Til hvert af disse Klostre, til Helligaandshuset og Sct. Jørgensgaard hørte selvfølgelig en Kirke, og naar dertil kom selve Domkirken, Sct. Katharinæ Kirke og 6 andre Kirker, fordelte over Byen, vil man forstaa, at dens daglige Liv i høj Grad maatte blive præget af dette gejstlige Moment. Ribe husede i sin Glansperiode mange lærde og berømte Mænd.

Tæt uden for Byen knejsede paa de Tider Riberhus Slot, stærkt befæstet efter de Dages Begreber om Angreb og Forsvar. Rimeligvis var det bygget allerede omkring 1115 til Beskyttelse for den stræbsomme Købstad og den stærkt frekventerede Havn. Og saa har Riberhus haft samme Opgave mod Vest, som Koldinghus havde det mod Øst: at danne Bolværk mod Fjender fra Syd og være et fast Punkt for Kongen og hans Hær i Ufredstider. Ofte blev Slottet taget med Storm, ligesaa ofte blev det vundet tilbage, som da den unge Kong Eriks Hofsinder og Riddere »dansede sig paa Slottet ind med dragne Sværd under Skarlagenskind«.

Men som saa mange stolte Slotte og Borge maatte ogsaa Riberhus bukke under for det 17. Aarhundredes Krige. Alene i 1644 var det fire Gange Genstand for voldsomme Kampe mellem de Svenske og Danske. I den sidste Kamp tog Prins Frederik (senere Kong Frederik den 3.) Slottet med Storm og lod hele den svenske Besætning springe over Klingen. Men Riberhus var da alt Begyndelsen til en Ruin. Og da det atter i Krigen 1657—60 maatte holde for, blev det saa ødelagt, at man opgav at istandsætte det, lod det forfalde og rent sløjffede Fæstningsværkerne.

Ribe Købstads Glansperiode ophørte ved Reformationen. Allerede tidligere skal den have gennemgaaet store Ulykker, som da den 1043 blev plyndret af Venderne, og da den 1156 indtoges af Svend Grathe. 1350 uddøde Halvdelen af Beboerne af den sorte Død, 1362 stod den store Vandflod ind over Byen, og 1176, 1242, 1258, 1271, 1272, 1301 og 1402 hærgedes den af voldsomme Ildebrande, der lagde store Dele af den i Aske. Men navnlig skadede det Ribe, da Reformationen blev indført, og Klostre, Kirker og den talstærke Gejstlighed blev den berøvet. Samtidig blev Konkurrencen i Handel og Skibsfart med andre Byer, navnlig med det rask opvoksende København, stærkt øget, og da Brande, Vandfloder og fjendtlige Besættelser vedblev at skade Byens Liv og Trivsel, sank den efterhaanden ned i den rene Elendighed. I nyere Tid har Ribe ovenikøbet maatte finde sig i efter 1864 at være saa godt som helt uden Opland mod Syd. Og Esbjerg, som Bramminge og andre store Stationsbyer, har i høj Grad bidraget til at holde den ældgamle Købstad nede paa et Minimum af Omsætning med Ind- og Udland.

Foruden Ribe har Amtet endnu to Købstæder, af hvilke den ene er ligesaa gammel, som den anden er ung.

V a r d e nævnes allerede i det 12. Aarhundrede, da Bryden der, Esge Ebbesen, dræbtes af Agi Thuer. 1442 fik den sine ældst kendte Privilegier af Kong Christoffer af Bayern, og Vest for Byen ved Aaen laa Kongsgaarden Vardehus og værnede mod fjendtlige Overfald fra Søsiden. Stor voksede Varde sig dog aldrig. Ganske vist hørte den til de 7 jyske Købstæder, som 1682 fik en Begunstigelse

med Hensyn til Handel paa Udlandet, og vel udførte Byen Mængder af Stude over Kolding og Ribe. Men dens gyldne Dage var allerede efter en voldsom Ildebrand 1551 gaaet paa Hæld. Nye hærgende Brande kom til, Pesten indfandt sig 1657—60, og da Aaens Tilsanding begyndte og efterhaanden stansede enhver Art af Skifsfart, var Varde Dom uhjælpelig fædet. Som en venlig Idyl ligger nu den lille By, omgivet af udstrakte, frodige Enge. Fra hver af de teglhængte Købmandsgaarde lyder Storkenes Knepren over Gader og Gyder. Men Stagnationen er over Varde som over Ribe, og det er lidet sandsynligt, at nogen af dem nogensinde vil formaa at komme med i vore Dages moderne Udvikling.

En fuldstændig Modsætning hertil danner den stærkt voksende, ganske nye Købstad, Esbjerg. Dens Historie begynder først 1868, da dens Havn anlagdes ved Esbjerg Kleve i Jerne Sogn. Og allerede fra Nytaar 1899 fik Byen sit Købstadsbrev. Disse to Aarstal viser paa betegnende Maade, hvorledes Esbjerg er groet op af den sandede Bund paa ganske amerikansk Facon. Havnen drog inden længe en meget stor Part af hele Landets Udførsel af Landbrugsprodukter over sig. Og denne imponerende Transit kaldte Nybyggere til fra nær og fjern. Husene rejstes etagehøje, Fabrikker startedes, og hvor der faa Aar forud kun fandtes spredtliggende Gaarde af ringe Værdi, breder sig nu en stor, ivrigt arbejdende By med god Udsigt til yderligere Vækst og Velstand.

Maaske er Vejen fra Danmarks Hovedstad til Ribe Amt ikke synderligt længere end til saa mange andre Egne af Jylland. Alligevel gør det Indtryk af at ligge mere afsides end de fleste. Det har sin nyskabte Gennemfartsrute, ad hvilken store Mængder af vor Omsætning med Udlandet finder Sted. Men dette er netop ogsaa en Gennemfartsrute par excellence uden megen Berøring med det omliggende Amt.

Ude i Sognene arbejdes der støt efter den Recept, som Hensynet til Engenes dominerende Plads i Landbrugene en Gang for alle har slaaet fast. Men ved Siden af omhyggeligt at røgte, hvad der en Gang var vundet fra Lyng og skadeligt Vand, har Amtets Landmænd navnlig i den sidste Menneskealder gjort et stort Kulturarbejde paa Ager og Eng og lagt meget betydelige Arealer ind under Dyrkning.

---

## Andst Herred.



**Seest Præstegaard**, Seest Sogn. Postforb. og St.: Kolding, hvortil c. 3 Km. Nuv. Beneficiarius: Pastor *Johan Peder Bartholdy*, som overtog Embedet 24. Jan. 1896, er født i Gjorslev Godsforvalterbolig i Stevns Herred 22. April 1859 og gift med *Marie Christiane Gad*, født i Sorø 18. Oktbr. 1857.

Matr.-Nr. 1a m. fl. af Seest. Hartkorn 2 Tdr. 5 Skpr. 3 Fdkr. 1¼ Alb. Ejendomsskyld 29,000 Kr. Brandassurance for Bygningerne 18,000 Kr. Areal 53¼ Td. Ld., deraf Ager 21, Eng 6, Skov 24¼, Have og Gaardsplads 1½, Veje ½. Gaarden er bortforpagtet til *Hans Chr. Hansen*, født 28. April 1874 i Ejstrup Sogn; han er tillige Forpagter af Nabogaarden Sorgenfri, hvor Hovedparten af



Seest Præstegaard.

Besætningen staar. Agermarken drives i en 7 Marksdrift: Havre, Roer, Havre, Cikorierødder, Blandsæd, Rug og Græs. Jordens Bonitet er god Muld paa Grusunderlag. Der holdes 16 Stkr. Ungkvæg og Kalve af rød dansk Race.

Seest Præsteembede blev oprettet ved, at Hertug Hans af Haderslev 1566 skænkede Kirken og Byen til Kong Frederik den 2., der gjorde det til et eget Pastorat.

Præstegaarden ligger umiddelbart NØ. for Sognekirken. Bygningerne, der dels staar i Grundmur og dels i Bindingsværk, bærer Tage af Straa og Tagpap. — Skoven ligger c. 1 Km. SV. for Gaarden. Engen ligger umiddelbart NØ. for Skoven.

**Baldershavne**, Seest Sogn. Postforb.: Vonsild, og St.: Kolding, hvortil c. 3½ Km. Ejer: *Peter Møller*, som overtog Gaarden 1. Febr. 1874, er født i Errigsted i Sønderjylland 20. Septbr. 1849 og gift med *Ane Kirstine Paulin*, født i Hjarup 18. Maj 1858.

Matr.-Nr. 28a m. fl. af Seest. Hartkorn 4 Tdr. 2 Skpr. 1 Fdkr. 1 Alb. Ejendomsskyld 35,500 Kr. Brandassurance for Bygningerne 16,040 Kr. Areal 72½ Td. Ld., deraf Ager 69, Skov 1½, Have og Gaardsplads 2. Af Agermarken drives 66½ Td. Ld. i en 8 Marksdrift: Havre, Hvede eller Rug, Roer, Byg, ½ Roer ½ Staldfoder, Havre og 2aars Græs; Resten henligger i vedvarende Græs i Indhegning. Jordens Bonitet er dels stærk Lerjord paa Lerunderlag, dels Lermuld paa Lerunderlag. Der holdes 22 Køer, 14 Stkr. Ungkvæg og Kalve og 1 Tyr af rød dansk Race blandet med Korhornsrace, 5 Heste, 2 Plage og 4 Faar. Sidste Aar solgtes c. 60 Fedesvin.

P. Møller ejer tillige Nabogaarden Bygested med en Ejendomsskyld af 26,000 Kr., som han overtog 1896 efter sin Svigerfader, Jens Jensen Paulin.



Baldershavne.

Baldershavne er samlet af Parceller af Seest Udmærk. 1808 købte Peder Vollesen den oprindelige Baldershavne, der senere sammenlagdes med hans Svigersøn, Ditlev Bucks Gaard Seestskovgaard. Ejendommen solgtes ved Auktion efter Buck til Johannes Hansen 19. Decbr. 1871; denne solgte til nuv. Ejer.

Gaarden ligger meget smukt c. 2½ Km. S. for Seest Sognekirke. De grundmurede Bygninger bærer Tæge af Cementsten, Tagpap og Straa. — Skoven ligger umiddelbart SØ. for Gaarden i Bestand af Bøg. Terrænet over Markerne er bølgeformet med jævnt Fald mod N., og umiddelbart fra Gaarden er der en meget smuk Udsigt over den kønne Omegn.

**Aldersly**, Seest Sogn. Postforb. og St.: Kolding, hvortil c. 2 Km. Ejer: *Thomas Hansen Refslund*, som overtog Gaarden i Juli 1882, er født i Toftlund Sogn i Sønderjylland 13. Juli 1846 og gift med *Kirstine Marie Thomsen*, født i Arrild Sogn i Sønderjylland 1. Aug. 1854.

Matr.-Nr. 9a m. fl. af Seest. Hartkorn 3 Tdr. 1 Skp. ½ Alb. Ejendomsskyld 28,300 Kr. Brandassurance for Bygningerne c. 15,000 Kr. Areal 33½ Td. Ld., deraf Ager 30, Eng 2, Have og Gaardsplads 1½. Af Agermarken drives 20 Tdr. Ld. i en 7 Marksdrift: Havre, Roer, Byg, Hvede, Roer, Havre og Græs; Resten henligger i fleraarigt Græs i Indhegninger. Jordens Bonitet er dyb Muld paa Lerunderlag, undtagen c. 10 Tdr. Ld. god Muld paa Grusunderlag. Der holdes 2 Køer, 20 Stkr. Ungkvæg og Kalve af Korhornsrace samt 2 Heste.

Aldersly solgtes til fri Ejendom 1767 ved Auktionen paa Koldinghus Slot. Den solgtes til nuv. Ejer af August Bech.

Gaarden, der tidligere var betydelig større, ligger i den ø. Del af Seest By. De grundmurede Bygninger er tækkede med Tagpap og Straa. — Engen, der er god Overrislingseng, ligger ved s. Markskel.



**Elisesminde**, Seest Sogn. Postforb. og St.: Kolding, hvortil c. 2 Km. Tlf. 13 over Seest Central. Gaarden ligger c. 2 Km. fra Kolding. Ejer: *Marcus Petersen Euch*, som overtog Gaarden 1. Novbr. 1897, er født paa Seestskovgaard 12. Septbr. 1850 og gift med *Cecilie Cathrine Finnemann*, født paa Hundebøl i Sønderjylland 13. Aug. 1859.

Matr.-Nr. 10a m. fl. af Seest. Hartkorn 4 Tdr. 2 Skpr. 1 Fdkr. 2½ Alb. Ejendomsskyld 35,000 Kr. Brandassurance for Bygningerne 16,270 Kr. Areal 63 Tdr. Ld., deraf Ager 42½, Eng 7, Skov 12, Have og Gaardsplads 1½. Af Agermarken drives 17 Tdr. Ld. i en 6 Marksdrift: Havre, Roer, Byg, Havre og 2aars Græs; 16½ Td. Ld. i en 6 Marksdrift: Havre, Rug, Roer og Kartofler, Byg, Havre og Græs; Resten henligger i fleraarigt Græs i Indhegninger. Jordens Bonitet er paa de 23 Tdr. Ld. dyb Muld paa Lerunderlag; Resten er dyb Muld paa Grusunderlag. Der holdes 20 Køer, 16 Stkr. Ungkvæg og Kalve og 2 Tyre af rød dansk Race, 4 Heste, 2 Plage og 2 Faar. Sidste Aar solgtes c. 25 Fedesvin.

Elisesminde blev 1767 ligesom de andre Gaarde i Seest solgt til Selvejendom ved Auktion paa Koldinghus Slot ved Rytterdistriktets Ophævelse. Som ældst kendt Ejer nævnes Mathias Harth, der fik Gaarden ved Giftermaal; hans Enke solgte, 1867



Elisesminde.

til tidligere Folketingsmand Hans Buch, af hvem hans Fætters Søn, den nuv. Ejer, købte; denne var tidligere Ejer af en Gaard i Brørup.

Gaarden ligger hyggeligt med de kønne, velholdte Bygninger paa sin gamle Plads midt i Seest By, hvor den genopførtes efter Brand 1809. De straatækkede Bygninger er væsentlig opførte i Grundmur.

Skoven er fraliggende c. 3 Km. mod S. Engen, der er kultiveret og af fortrinlig Beskaffenhed, ligger langs Kolding Aa.

**Cathrinelyst**, Seest Sogn. Postforb. og St.: Kolding, hvortil c. 2½ Km. Ejer: Sognefoged *Hans Jepsen*, som overtog Gaarden 1. Maj 1883, er født paa Mariesminde i Sønderjylland 8. Maj 1856 og gift med *Mette Cathrine Nielsen Bruun*, født i Nagbøl 17. Marts 1863.

Matr.-Nr. 11a m. fl. af Seest. Hartkorn 3 Tdr. 5 Skpr. 2 Fdkr. 1½ Alb. Ejendomsskyld 30,000 Kr. Brandassurance for Bygningerne 12,821 Kr. Areal 53 Tdr. Ld., deraf Ager 42½, Eng 2½, Skov 7, Have og Gaardsplads 1. Af Agermarken drives 18 Tdr. Ld. i en 7 Marksdrift: Havre, Helbrak, Hvede, Byg eller Blandsæd, Havre og 2aars Græs; 18½ Td. Ld. i en 8 Marksdrift: Havre, Roer, Blandsæd, Rug, Roer, Havre og 2aars Græs; Resten henligger i fleraarigt Græs i Indhegninger. Jordens Bonitet er paa de 18 Tdr. Ld. dyb Muld paa Lerunderlag; Resten er dyb Muld paa Grusunderlag. Der holdes 12 Køer, 10 Stkr. Ungkvæg og Kalve og 1 Tyr af Korhornsrace, 3 Heste, 1 Plag og 2 Faar. Sidste Aar solgtes c. 10 Fedesvin og c. 60 Maanedsgriise.

Cathrinelyst blev 1767 solgt til fri Ejendom ved Auktionen paa Koldinghus Slot ved Rytterdistriktets Ophævelse. Som Ejer nævnes Poul Andersen, efter hvis Død Gaarden solgtes ved Auktion 1856 til Sognefoged Hans Nielsen Bruun, der efter at have frasolgt en Del Parceller 1872 overdrog den til sin Søn, Jens Nielsen Bruun, af hvem hans Broders Svigersøn, den nuv. Ejer, siden købte.



Cathrinelyst.

Gaarden ligger hyggeligt paa sin gamle Plads omtrent midt i Seest By. De grundmurede Bygninger er tækkede dels med Straa og dels med Tagpap.

Skoven ligger c. 6 Km. S. for Gaarden i Midtkjør. Engen, der er fraliggende mod N., er Natureng. Markernes Overflade er kuperet over den n. Del, hvorimod den er jævn over Vestmarken.

**Seest Søndergaard**, Seest Sogn. Postforb. og St.: Kolding, hvortil c. 5 Km. Ejer: *Niels Jensen*, som overtog Gaarden 1. Marts 1912, er født i Viuf 6. Jan. 1852 og gift med *Pouline Sofie Nagel*, født paa Fejø ved Lolland 5. Marts 1856.

Matr.-Nr. 13b m. fl. af Seest. Hartkorn 3 Tdr.  $1\frac{1}{4}$  Alb. Ejendomsskyld 32,000 Kr. Brandassurance for Bygningerne 17,800 Kr. Areal 42 Tdr. Ld., deraf Ager 38, Eng 3, Have og Gaardsplads 1. Af Agermarken drives 34 Tdr. Ld. i en 7 Marksdrift: Havre, Helbrak, Hvede, Blandsæd, Havre og 2aars Græs; Resten henligger i vedvarende Græs i Indhegning. Jordens Bonitet er stærk Lerjord paa Lerunderlag. Der holdes 10 Køer, 12 Stkr. Ungkvæg og Kalve og 1 Tyr af rød dansk Race blandet med Korhornsrace samt 2 Heste. Sidste Aar solgtes c. 15 Fedesvin.

Seest Søndergaard solgtes 1767 til fri Ejendom ved Auktionen paa Koldinghus Slot. 7. Septbr. 1829 overtoges Gaarden af Hans Nielsen efter dennes Fader; han overdrog den 13. Juni 1838 til sin Broder, Johan Nielsen; 29. Juni 1865 solgte denne til Carl Andersen Buch, hvis Enke giftede sig med hans Brodersøn, Peder Buch; han overdrog 2. Novbr. 1889 Ejendommen til sin Brodersøn, Rasmus Buch, der solgte til den nuv. Ejer.

Gaarden ligger c. 2 Km. SV. for Seest Sognekirke. Bygningerne er opførte i Grundmur med Undtagelse af en Lade i Træ. — Engen ligger midt i Marken og er Overrislingseng.

**Overholmggaard**, Seest Sogn. Postforb. og St.: Kolding, hvortil c. 3 Km. Ejer: *Jens Hansen*, som overtog Gaarden 17. Maj 1888, er født paa Højgaard i Bønstrup 7. Aug. 1858 og gift med *Hansine Hansen*, født paa Ejendommen 31. Oktbr. 1865.

Matr.-Nr. 15a m. fl. af Seest. Hartkorn 3 Tdr. 6 Skpr. 1 Fdkr.  $2\frac{1}{4}$  Alb. Ejendomsskyld 28,500 Kr. Brandassurance for Bygningerne 14,900 Kr. Areal 50 Tdr. Ld., deraf Ager  $43\frac{1}{2}$ , Eng 3, Skov 2, Have og Gaardsplads  $1\frac{1}{2}$ . Af Agermarken drives  $41\frac{1}{2}$  Td. Ld. i en 8 Marksdrift: Havre,  $\frac{1}{2}$  Helbrak  $\frac{1}{2}$  Stald-

foder,  $\frac{1}{2}$  Hvede  $\frac{1}{2}$  Rug, Roer, Byg, Havre og 2aars Græs; Resten henligger i fleraarigt Græs i Indhegning. Jordens Bonitet er paa  $\frac{2}{3}$  af Arealet god Muld



Overholmgaard.

paa Lerunderlag, paa  $\frac{1}{3}$  lettere Muld paa Grusunderlag. Der holdes 13 Køer, 10 Stkr. Ungkvæg og Kalve af rød dansk Race, 3 Heste, 2 Plage og 2 Faar. Sidste Aar solgtes c. 15 Fedesvin.

Overholmgaard solgtes til fri Ejendom 1767 fra Koldinghus Rytterdistrikt. 23. Septbr. 1825 købtes Gaarden af Laus Jensen, hvis Datter 7. Juli 1855 blev gift med Hans Hansen, som fik Gaarden tilskødet 28. April 1855; hans Datter overtog Gaarden ved hans Død 1. Febr. 1887, og hun blev 17. Maj 1888 gift med nuv. Ejer.

Gaarden ligger paa sin gamle Plads som den vestligste Gaard i Seest By. Hovedb. er oprindelig meget gammel; de smukke, gamle Døre staar endnu; en af Dørene blev truffet af en Kugle i Krigen 1848, og Udfyldningen ses endnu. Avlsb. er grundmured med Undtagelse af en Lade i Træ.

Skoven ligger c. 1 Km. NV. for Gaarden i Bestand af Bøg, Eg og lidt Gran. Engen ligger ved Kolding Aa og er Natureng af jævn god Beskaffenhed. Terrænet over Markerne er bølgeformet.

**Hylkegaard**, Seest Sogn. Postforb. og St.: Kolding, hvortil c. 5 Km. Tlf. 7 over Skanderup Central. Ejer: *Knud Knudsen*, som overtog Gaarden 1. April 1895,



Hylkegaard.

er født i Langtind i Ringkøbing Amt 6. Septbr. 1857 og gift med *Anna Marie Christensen*, født paa Lisbjerg Mark i Aarhus Amt 1. Jan. 1858.

Matr.-Nr. 23a m. fl. af Seest. Hartkorn 4 Tdr. 7 Skpr. 1 Fdkr. 2¼ Alb. Ejendomsskyld 50,000 Kr. Brandassurance for Bygningerne 31,900 Kr. Areal 63½ Td. Ld., deraf Ager 59, Eng 3, Have og Gaardsplads 1½. Af Agermarken drives 30 Tdr. Ld. i en 7 Marksdrift: Roer, Byg, benyttet Brak, Hvede, Roer, Havre og Græs; 21 Tdr. Ld. i en 8 Marksdrift: Cikorierødder, Blandsæd, Rug, Roer, Blandsæd, Staldfoder, Havre og Græs; Resten henligger i vedvarende Græs i Indhegninger. Jordens Bonitet er paa de 30 Tdr. Ld. stærk Lerjord paa Lerunderlag; Resten er dyb Lermuld paa Lerunderlag. Der holdes 24 Køer, 18 Stkr. Ungkvæg og Kalve og 2 Tyre af rød dansk Race, 4 Heste samt 3 Plage og Føl. Sidste Aar solgtes c. 50 Fedesvin.

Hylkegaard solgtes til fri Ejendom 1767 fra Koldinghus Rytterdistrikt. 17. Jan. 1832 overtoges Gaarden af Lauge Hansen, der solgte den til Thomas Høj 18. Decbr. 1869; denne døde 1881 efter i 1870 at have tilkøbt Gaarden c. 10½ Td. Ld. af Præstegaardsjorderne, og Enken overtog da Ejendommen, som forblev hendes Særeje selv efter Giftermaalet med Emil Dam; hun bortforpagtede Gaarden 1887 til nuv. Ejer, der siden købte den.

Gaarden ligger smukt c. 2½ Km. SV. for Seest Sognekirke og er grundmuret. De faste Maskiner drives ved Petroleumsmotor.

Engen ligger ved den nø. Mark og er kultiveret Eng af fortrinlig Beskaffenhed. Terrænet over Markerne er jævnt med Undtagelse af de 8 Tdr. Ld. Indhegning, der er kuperet.

**Højrupgaard**, Seest Sogn. Postforb.: Vonsild, og St.: Kolding, hvortil c. 3¼ Km. Ejer: *Mathias Lindskov*, som overtog Gaarden 1. Novbr. 1866, er født i Vonsild 30. Jan. 1841 og gift med *Marie Kathrine Pedersen*, født paa Ejendommen 2. Juli 1844.

Matr.-Nr. 24 m. fl. af Seest. Hartkorn 4 Tdr. 6 Skpr. 1 Fdkr. 1¼ Alb. Ejendomsskyld 31,300 Kr. Brandassurance for Bygningerne 15,770 Kr. Areal 57½ Td. Ld., deraf Ager 47, Skov 7, Have og Gaardsplads 1½, Veje m. m. 2. Af Agermarken drives 45 Tdr. Ld. i en 8 Marksdrift: ½ Havre ½ Græs, ½ Helbrak ½ Roer, ½ Hvede eller Rug ½ Byg, ½ Blandsæd ½ Roer, Havre, 2aars Græs, ½ Havre og ½ Græs; Resten henligger i fleraarigt Græs i Indhegning. Jordens Bonitet er dyb Lermuld paa Lerunderlag. Der holdes 14 Køer, 8 Stkr. Ungkvæg og Kalve og 2 Tyre af rød dansk Race, 4 Heste og 2 Faar. Sidste Aar solgtes c. 20 Fedesvin.

Højrupgaard solgtes til Selvejendom 1767 ved Auktionen paa Koldinghus Slot og har ligget som selvstændig Gaard inde i Seest By. 4. Jan. 1813 overtoges Gaarden af Lars Pedersen, der var født paa Ejendommen c. 1785 og havde været Bestyrer for Moderen, Enke efter Peder Johannsen; L. Pedersen overdrog 26. Oktbr. 1842 Gaarden til sin Hustrus Søn af første Ægteskab, Peder Pedersen, der døde 1860, hvorefter Enken overtog den og siden overdrog den til sin Svigersøn, den nuv. Ejer.

Bygningerne er opførte dels i Grundmur og dels i Bindingsværk.

**Gammelrøj**, Seest Sogn. Postforb.: Vonsild, og St.: Kolding, hvortil c. 4 Km. Ejer: *Hans Jørgensen Hansen*, som overtog Gaarden 11. Novbr. 1897, er født paa Skovhøjgaard i Egtved Skov 22. Decbr. 1871 og gift med *Ane Nissie Beck*, født paa Kristinesminde 12. Decbr. 1874.

Matr.-Nr. 25 m. fl. af Seest. Hartkorn 3 Tdr. 5 Skpr. 2 Fdkr. 1 Alb. Ejendomsskyld 28,000 Kr. Brandassurance for Bygningerne 17,400 Kr. Areal 62 Tdr. Ld., deraf Ager 52½, Eng 3, Skov 4, Have og Gaardsplads 2, Veje m. m. ½. Af Agermarken drives 50½ Td. Ld. i en 4 Marksdrift: Havre, ⅔ Roer ⅓ Hvede eller Rug, Havre og Græs; Resten henligger i vedvarende Græs i Indhegning. Jordens Bonitet er dyb Lermuld paa Lerunderlag, undtagen c. 6 Tdr. Ld. god Muld paa Grusunderlag. Der holdes 8 Køer, 14 Stkr. Ungkvæg og Kalve og 1 Tyr af rød dansk Race blandet med Korthornsrace samt 4 Heste. Sidste Aar solgtes c. 20 Fedesvin.

Gammelrøj er en gammel selvstændig Gaard, der er solgt ved Auktionen paa Koldinghus Slot 1767. Omkring 1820 solgtes Gaarden af en Skibskaptajn til Peter Lauritsen Kjær, der 1853 overdrog den til sin Søn, Laurits Kjær; denne lod 27. Aug.

1889 Ejendommen overgaa til sine Sønner, Hans og Peter Lauritsen Kjær, efter hvilken den 6. Septbr. 1894 købtes ved Auktion af deres Moders Halvbroder, Poul Nissen Beck, Ejer af Kristinesminde, der siden lod Gaarden overgaa til sin Svigersøn, den nuv. Ejer.



Gammelrøj.

Gaarden ligger idyllisk c. 3 Km. SØ. for Seest Sognekirke. De grundmurede Bygninger er tækkede med Straa. Gaardens faste Maskiner drives ved Petroleumsmotor.

Skoven, hvis Bestand er Bøg og lidt Gran, ligger isoleret ved n. Marskel. Engen, der er kultiveret Overrislingseng af fortrinlig Beskaffenhed, ligger ved Skoven langs Seest Aa. Jordernes Overflade er let bølgeformet over den s. Del og stærkt kuperet over den n. Del med stærkt Fald mod Aaen.

**Cathrinelyst**, Seest Sogn. Postforb. og St.: Kolding, hvortil c. 1 Km. Ejer: *Hans Jørgen Jensen*, som overtog Gaarden 4. Maj 1896, er født i Bæk i Sønderjylland 12. Septbr. 1866.

Matr.-Nr. 46a m. fl. af Seest. Hartkorn 1 Td. 4 Skpr. 1 Fdkr. 1½ Alb. Ejendomsskyld 29,500 Kr. Brandassurance for Bygningerne 9,500 Kr. Areal 14 Tdr. Ld., deraf Ager 10½, Eng 2½, Have og Gaardsplads ½, Veje m. m. ½. Agermarken drives i Vekseldrift med Kartofler, Havre, Blandsæd og Græs. Jordens Bonitet er dyb Muld paa Lerunderlag. Der holdes 2 Heste.



Cathrinelyst.

Cathrinelyst's Jorder ejedes tidligere af »Thomsens Hotel«, daværende Brødsgaard, og blev 3. Jan. 1870 købt af Niels Pedersen, der opførte Bygningerne og solgte Ejendommen til nuv. Ejer.

Gaarden er opført dels i Grundmur og dels i støbt Beton; Tagene er af Cement-

sten og Pap. — Engen ligger ved n. Mark ved Kolding Aa og er kultiveret Eng af fortrinlig Beskaffenhed. Terrænet over Markerne er bølgeformet.

Af Jorderne er tidligere solgt en Del til Byggegrunde, og det nuv. Areal er nærmest bestemt til fortsat Salg.

**Munkensdam**, Seest Sogn. Postforb. og St.: Kolding, hvortil c.  $\frac{1}{2}$  Km. Tlf. 333 over Kolding Central. Ejer: *Jørgen Gregersen Damkjær*, som overtog Gaarden 31. Juli 1895, er født paa Damkjærgaard i Sjølund 25. Oktbr. 1851 og gift med *Mette Marie Carlsen*, født i Haastrup 26. Aug. 1865.

Matr.-Nr. 45a m. fl. af Seest. Hartkorn 1 Td. 3 Skpr. Ejendomsskyld 65,000 Kr. Brandassurance for Bygningerne 27,490 Kr. Areal 22 Tdr. Ld., deraf Ager 18, Eng 3, Have og Gaardsplads 1. Agermarken drives i en 6 Marksdrift: Havre, Rug til Staldfoder, Turnips, Havre, Havre og Græs. Jordens Bonitet er dyb Muld paa Grusunderlag. Der holdes 6 Køer af blandet Race samt 6 Heste. Sidste Aar solgtes c. 10 Fedesvin.

Munkensdam solgtes 1767 fra Rytterdistriktet ved Auktionen paa Koldinghus Slot. Som Ejer nævnes Hans Krogh, hvis Søn, Jens Krogh, i 1890 solgte til P. Glenstrup, af hvis Dødsbo den nuv. Ejer købte.

Gaarden ligger umiddelbart N. for Kolding By. Bygningerne er opførte dels i Grundmur, dels i Bindingsværk og dels i Træ. Ejeren driver Forretning med Grus og Mørtel. Engen ligger i to Dele og er Overrislingseng. Terrænet over Markerne er stærkt kuperet.

**Tanholtgaard**, Seest Sogn. Postforb. og St.: Kolding, hvortil c. 6 Km. Tlf. 15a over Seest Central. Ejer: *Peter Ditlevsen Ravn*, som overtog Gaarden 10. April 1901, er født paa Lykkebjerg i Heils 2. Marts 1859 og gift med *Valdemarine Andersen*, født paa Terpenngaard i Alminde Sogn 22. Juni 1859.



Tanholtgaard.

Matr.-Nr. 29a m. fl. af Tanholt. Hartkorn 5 Tdr. 3 Skpr. 2 Fdkr.  $\frac{1}{2}$  Alb. Ejendomsskyld 50,000 Kr. Brandassurance for Bygningerne 19,900 Kr. Areal  $74\frac{1}{2}$  Td. Ld., deraf Ager 64, Eng 2, Skov 6, Have og Gaardsplads 2, Veje  $\frac{1}{2}$ . Af Agermarken drives 57 Tdr. Ld. i en 8 Marksdrift: Havre,  $\frac{1}{2}$  Roer  $\frac{1}{2}$  Staldfoder, Byg, Frøavl af Rajgræs og Sneglebælg, Hvede, Roer, Havre og Græs; Resten henligger i vedvarende Græs i Indhegninger. Jordens Bonitet er paa de c. 25 Tdr. Ld. stærk Lerjord paa Lerunderlag; Resten er dyb Lermuld paa Lerunderlag. Der holdes 24 Køer, 21 Stkr. Ungkvæg og Kalve og 2 Tyre af rød dansk Race, 5 Heste og 2 Plage. Sidste Aar solgtes c. 60 Fedesvin.

Tanholtgaard's Jorder er sammenkøbte til en mindre Gaard paa 22 Tdr. Ld. Som Ejer nævnes Poul Sloth, der 1877 solgte til Poul Olesen, som 1887 mageskiftede med Peder Jensen, der døde 1898. 26. Juni 1900 solgtes Ejendommen af Kreditforeningen til Jens Ravn Sørensen, af hvilken den nuv. Ejer købte; denne ejede indtil da Engholm i Vester Gjesten.

Gaarden ligger hyggeligt c. 2 Km. SV. for Seest Sognekirke. De grundmurede Bygninger bærer Tage af Straa og Tagpap; en Hjem er opført i Træ. — Skoven ligger ved v. Markskel. Engen ligger midt i Agermarken og er indhegnet. Kvægbesætningen er flere Gange præmieret i Samlinger.

**Vanggaard**, Seest Sogn. Postforb.: Kolding, og St.: Ejstrup, hvortil c. 2 Km. Tlf. 15 over Gjelballe Central. Gaarden ligger c. 6 Km. fra Kolding. Ejer: *Peter Esbensen*, som overtog Gaarden 16. Decbr. 1913, er født paa Døffelgaard paa Als 10. Septbr. 1859 og gift med *Gjertrud Larsen*, født i Gamst 6. Juli 1865.

Matr.-Nr. 6a m. fl. af Vranderup. Hartkorn 4 Tdr. 3 Skpr. 3 Fdkr. 2¼ Alb. Ejendomsskyld 35,000 Kr. Brandassurance for Bygningerne 21,800 Kr. Areal 60 Tdr. Ld., deraf Ager 54, Eng 4, Have og Gaardsplads 2. Af Agermarken drives 44 Tdr. Ld. i en 6 Marksdrift: Havre, ⅓ Cikorierødder ⅓ Kartoffler ⅓ Staldfoder, Hvede eller Rug, Roer, Blandsæd og Græs; Resten henligger i vedvarende Græs i Indhegninger. Jordens Bonitet er paa de 15 Tdr. Ld. dyb Lermuld paa Lerunderlag, paa de 29 Tdr. Ld., god Muld paa blandet Ler- og Grusunderlag;



Vanggaard.

Resten er moseagtig Muld paa Grus- og Blaalersunderlag. Der holdes 15 Køer, 15 Stkr. Ungkvæg og Kalve og 1 Tyr af rød dansk Race, 4 Heste samt 3 Plage og Føl. Sidste Aar solgtes c. 40 Fedesvin.

V a n g g a a r d blev 1866 samlet af Jorder fra et Par Gaarde i Vranderup og opbygget af Andreas Hagsted, der 12. Juni 1882 solgte til Christian Eriksen Vildtfang, af hvem nuv. Ejer købte; denne ejede indtil da Vanggaard i Store Andst.

Gaarden ligger hyggeligt med sine anselige og kønne Bygninger c. 2½ Km. NV. Seest Sognekirke. Bygningerne er opførte dels i Grundmur og dels i Bindingsværk.

Engen ligger i to Dele og er Natureng af fortrinlig Beskaffenhed. Terrænet over Markerne er jævnt over den nv. Del, hvorimod det er kuperet over s. og ø. Del.

Af Hestebesætningen er en Følhoppe, »Agnes Leif«, optaget i Stambog og præmieret.

**Skovtrupgaard**, Seest Sogn. Postforb. og St.: Kolding, hvortil c. 5½ Km. Ejer: *Jens Andersen Ravn*, som overtog Gaarden 11. Decbr. 1898, er født i Grønninghoved 2. Febr. 1879 og gift med *Johanne Kirstine Aggesen*, født i Stenderupskov Skole 3. Maj 1878.

Matr.-Nr. 71a m. fl. af Seest. Hartkorn 3 Tdr. 4 Skpr. 2 Fdkr. 2¼ Alb. Ejendomsskyld 35,000 Kr. Brandassurance for Bygningerne 18,000 Kr. Areal 55 Tdr. Ld., deraf Ager 37½, Eng 7½, Skov 8, Have og Gaardsplads 1, Veje ½. Agermarken drives i en 7 Marksdrift: Havre, Rug, ½ Helbrak ½ Turnips, Roer, Byg eller Blandsæd og 2aars Græs. Jordens Bonitet er paa de 15 Tdr. Ld. dyb Lermuld paa Lerunderlag; Resten er god Muld paa Ler- og Grusunderlag. Der

holdes 16 Køer, 10 Stkr. Ungkvæg og Kalve og 2 Tyre af rød dansk Race blandet med Korhornsrace, 3 Heste og 1 Plag. Sidste Aar solgtes c. 20 Fedesvin og c. 80 Maanedsgribe.

Skovtrupgaard er gammel selvstændig Gaard og hørte indtil 1767 under Kol-



Skovtrupgaard.

dinghus Rytterdistrikt, hvorfra den frikøbtes af en Mand i Slægten Schoutrup. Jens Sørensen Schoutrup døde 18. Septbr. 1854, hvorefter hans Enke giftede sig med Peter Frederich Petersen; 5. Decbr. 1859 solgte de Gaarden til Adam Johansen Berg, hvis Datter 7. Marts 1867 giftede sig med Henrik Johansen Scheur, der 9. Marts 1887 solgte til Ingvard Petersen, af hvem den nuv. Ejer købte.

Gaarden ligger meget hyggeligt med sine solide, velholdte Bygninger c. 2½ Km. NV. for Seest Sognekirke. Bygningerne er opførte dels i Bindingsværk og dels i Grundmur med Tage af Straa og Pap. Skoven, hvis Bestand er Bøg, Eg, Birk og Gran, ligger i to Dele. Engen, der er kultiveret Overrislingseng, ligger i tre Dele.

**Helenesminde**, Seest Sogn. Postforb. og St.: Ejstrup, hvortil c. 1½ Km. Gaarden ligger c. 6½ Km. fra Kolding. Ejer: *Jens Hansen Jensen*, som overtog Gaarden 19. Juli 1903, er født i Vorup 22. Aug. 1862 og gift med *Mette Sørensen*, født i Terpager 22. Aug. 1863.



Helenesminde.

Matr.-Nr. 5a m. fl. af Vranderup. Hartkorn 5 Tdr. 1 Skp. 1 Fdkr. 1 Alb. Skovskuld 1 Fdkr. Ejendomsskuld 28,000 Kr. Brandassurance for Bygningerne 14,900 Kr. Areal 75 Tdr. Ld., deraf Ager 64, Eng 4, Skov 6, Have og Gaardsplads 1. Af Agermarken drives 54 Tdr. Ld. i en 8 Marksdrift: Havre, Roer,



Blandsæd, Rug, Roer, Havre og 2aars Græs; Resten henligger i vedvarende Græs i Indhegning. Jordens Bonitet er paa Halvdelen dyb Lermuld paa Lerunderlag; Resten er dyb Muld paa Grusunderlag og enkelte Steder Ler. Der holdes 20 Køer, 18 Stkr. Ungkvæg og Kavle og 2 Tyre af rød dansk Race, 4 Heste og 2 Plage. Sidste Aar solgtes c. 30 Fedesvin.

Helenesminderne solgtes til fri Ejendom fra Rytterdistriktet 1767. Som Ejer nævnes 1837 Hans Kruse, hvis Enke giftede sig med Ferdinand Schwencke, der 2. Juli 1880 solgte til Hans Petersen (Sørensen), der solgte til Lars Rasmussen 10. Aug. 1887; efter ham nævnes som Ejere Laurits Lorentzen Bonde, Jørgensen, Møller og i 1901 Andreas Ørum, der solgte til den nuv. Ejer.

Gaarden ligger meget hyggeligt paa sin gamle Plads midt i Vranderup By og er grundmuret. — Skoven ligger ved s. Markskel op til Gjelballe Skov. Engen ligger c. 1½ Km. NØ. for Gaarden langs Kolding Aa og er Natureng af fortrinlig Beskaffenhed. Terrænet over Markerne, der ligger S. for Gaarden, er jævnt med jævnt Fald i S., hvor det bliver stærkere kuperet.

**Brunsege**, Seest Sogn. Postforb. og St.: Kolding, hvortil c. 6 Km. Tif. 15 over Skanderup Central. Ejer: *Anders Peter Andersen*, som overtog Gaarden 10. Juli 1906, er født paa Anderstrup 11. Juli 1874 og gift med *Anna Elisabeth Nielsen*, født paa Skals Højskole 23. Marts 1881.



Brunsege.

Matr.-Nr. 12c m. fl. af Seest. Hartkorn 2 Tdr. 2 Skpr. 3 Fdkr. 1½ Alb. Ejendomsskyld 28,000 Kr. Brandassurance for Bygningerne 18,195 Kr. Areal 49 Tdr. Ld., deraf Ager 45½, Eng 2, Have og Gaardsplads 1½. Af Agermarken drives 42½ Td. Ld. i en 8 Marksdrift: Havre, Helbrak (deraf 2 Tdr. Ld. til Frøavl af Kaalrabi), Hvede (deraf 2 Tdr. Ld. til Frøavl af Kaalrabi), Roer (deraf 2 Tdr. Ld. Hvede), Byg (deraf 2 Tdr. Ld. Roer), Havre, Kløver og Hundegræs til Frøavl; Resten henligger i vedvarende Græs i Indhegning. Jordens Bonitet er stærk Lerjord paa Lerunderlag. Der holdes 16 Køer, 10 Stkr. Ungkvæg og Kalve og 1 Tyr af rød dansk Race, 4 Heste, 2 Plage og 1 Faar. Sidste Aar solgtes c. 25 Fedesvin.

Brunsege's Jorder er en Del af Jorderne fra en større Gaard i Seest, samledes af Nis Nissen, der c. 1843 opførte Gaardens Bygninger. Han solgte Ejendommen 15. Juni 1853 til Jens Nielsen, der igen solgte 24. Marts 1875 til sin Svoger, Niels Vaaben Andersen, Fader til den nuv. Ejer, som fra 1900 havde haft Gaarden i Forpagtning.

Gaarden ligger hyggeligt med de solide, anelige Bygninger c. 3 Km. SV. for Seest Sognekirke. Bygningerne er væsentlig opførte i Grundmur. De faste Maskiner drives ved Petroleumsmotor.

Engen ligger i to Dele i v. og s. Mark og er Overrislingseng af fortrinlig Beskaffenhed. Terrænet over Markerne er jævnt med jævnt Fald mod Midten.

**Bøgskov**, Seest Sogn. Postforb. og St.: Kolding, hvortil c. 6 Km. Ejer: *Jens Peter Jensen Geill*, som overtog Gaarden 21. Aug. 1907, er født i Ødis



Bøgskov.

Bramdrup 1. Marts 1855 og gift med *Maren Marie Brødsgaard*, født i Seest 24. Maj 1860.

Matr.-Nr. 16d m. fl. af Seest. Hartkorn 2 Tdr. 5 Skpr. 2 Fdkr. 2½ Alb. Ejendomsskyld 35,000 Kr. Brandassurance for Bygningerne 6,200 Kr. Areal 60 Tdr. Ld., deraf Ager 47, Skov 12½, Have og Gaardsplads ½. Agermarken henligger i vedvarende Græs i tre Indhegninger. Jordens Bonitet er dyb Ler-muld paa Lerunderlag. Der indkøbes hvert Foraar c. 40 Stkr. unge Stude og Kvier, som græsfedes, og c. 16 Stkr. Kreaturer tages paa Græsleje. Besætningen er af Korthornsrace. Desuden udlejes c. 7 Tdr. Ld. til Græsning.

Bøgskov's Jorder blev i sin Tid udskilte fra Gaarden Godthaab af daværende Ejerinde, Enkefru *Kirstine Brødsgaard*, og overdroges til hendes Svigersøn, den nuv. Ejer, der ved Svigermoderens Død i Novbr. 1913 overtog Godthaab, som han s. A. solgte.

Gaarden ligger smukt omgivet af den kønne Skov c. 3 Km. SV. for Seest Kirke. De grundmurede Bygninger er tækkede med Straa og Cementsten.

**Sorgenfri**, Seest Sogn. Postforb. og St.: Kolding, hvortil c. 2½ Km. Ejerinde: Enkefru *Johanne Kirstine Felthaus, f. Holm*, som overtog Gaarden 18. Juli



Sorgenfri.

1908, er født i Rørkjær i Sønderjylland 3. Jan. 1860 og var gift med *Laurids Gravers Felthaus*, født i Fløjbjerg 14. Febr. 1870, død 18. Juli 1908.

Matr.-Nr. 18a m. fl. af Seest. Hartkorn 3 Tdr. 5 Skpr. 1¼ Alb. Ejendoms-

skyld 28,000 Kr. Brandassurance for Bygningerne 16,200 Kr. Areal 47 Tdr. Ld., deraf Ager 36, Eng 4, Skov 4, Have og Gaardsplads 1, Veje 1. Gaarden er bortforpagtet til *Hans Chr. Hansen*, født i Hedegaard i Ejstrup Sogn 28. April 1874 og gift med *Marie Ebbesen*, født i Vesterby i Ødsted Sogn 31. Decbr. 1876. H. C. Hansen er tillige Forpagter af Præstegaarden. Af Agermarken drives 33 Tdr. Ld. i en 7 Marksdrift: Havre, Roer, Havre, Cikorierødder, Blandsæd, Rug og Græs; Resten henligger i fleraarigt Græs i Indhegning. Jordens Bonitet er god Muld paa Grusunderlag. Der holdes 16 Køer, 4 Stkr. Kalve og 1 Tyr af rød dansk Race, 4 Heste, 2 Plage og 1 Faar. Sidste Aar solgtes c. 15 Fedesvin og c. 50 Maanedsgrise. Ungkvæget staar paa Præstegaarden.

Sorgenfri solgtes til fri Ejendom ved Auktionen paa Koldinghus Slot 1767. Som Ejer nævnes Mathias Nissen Østergaard, hvis Hustrus Slægt i mange Generationer ejede Gaarden; han mageskiftede 1870 med Hans Lind, der 1877, efter at have fra-solgt Gaarden 20 Tdr. Ld., solgte den til Johan Johansen, af hvem Jens Peter Jensen Geill købte 29. Decbr. 1879; denne solgte Ejendommen 16. Marts 1904 til Jørgen Jepsen, der 28. Septbr. 1906 solgte til nuv. Ejerindes afdøde Mand.

Gaarden ligger hyggeligt c.  $\frac{1}{4}$  Km. N. for Seest Sognekirke. De grundmurede Bygninger er tækkede med Straa. — Skoven ligger c.  $\frac{1}{2}$  Km. V. for Gaarden i Seest Vesterskov. Engen ligger langs Kolding Aa og er Overrislingseng.

**Skanderup Præstegaard**, Skanderup Sogn. Postforb. og St.: Lunderskov, hvortil c.  $2\frac{1}{2}$  Km. Gaarden ligger c. 14 Km. fra Kolding. Nuv. Beneficiarius: Pastor *Carl Julius Moe*, som overtog Embedet 20. Jan. 1885, er født i Roskilde 22. Maj 1848 og gift med *Thalia Frederikke Michelsen*, født i Præstø 29. Marts 1845.

Matr.-Nr. 1a m. fl. af Nagbøl. Hartkorn 5 Tdr. 5 Skpr. 1 Fdkr.  $2\frac{3}{4}$  Alb. Ejendomsskyld 35,000 Kr. Brandassurance for Bygningerne 26,600 Kr. Areal 100 Tdr. Ld., deraf Ager 60, Eng 10, Mose 23, Skov 5, Have og Gaardsplads 2. Gaarden er bortforpagtet til *Hans Jakob Petersen*, født i Sønderjylland 30. Marts 1865 og gift med *Maren Sophie Jensen*, født i Bække 29. Jan. 1861. Af Agermarken drives  $49\frac{1}{2}$  Td. Ld. i en 7 Marksdrift: Havre, Rug, Roer, Blandsæd, Havre og 2aars Græs;  $7\frac{1}{2}$  Td. Ld. drives i Vekseldrift med Blandsæd, Rug og Græs; Resten henligger i vedvarende Græs i Indhegning. Jordens Bonitet er lettere Muld paa blandet Grus- og Sandunderlag, undtagen  $4\frac{1}{2}$  Td. Ld. Lermuld paa Lerunderlag og 3 Tdr. Ld. stærk Lerjord paa Lerunderlag. Der holdes 16 Køer, 14 Stkr. Ungkvæg og Kalve og 2 Tyre af rød dansk Race, 4 Heste, 1 Plag og 2 Faar. Sidste Aar solgtes 22 Fedesvin.

Skanderup Præstegaard ligger østligst af de 4 Gaarde i Nagbøl By. Bygningerne er væsentlig opførte i Grundmur.

Skoven er fraliggende c. 1 Km. mod V. Engen ligger ved s. Markskel.

**Niels Madsens Gaard** i Nagbøl, Skanderup Sogn. Postforb. og St.: Lunderskov, hvortil c.  $2\frac{1}{2}$  Km. Tlf. 74 over Lunderskov Central. Gaarden ligger c. 14 Km. fra Kolding. Ejer: *Niels Nielsen Madsen*, som overtog Gaarden 1875, er født paa Ejendommen 24. Novbr. 1851.

Matr.-Nr. 5a m. fl. af Nagbøl. Hartkorn 4 Tdr. 6 Skpr.  $2\frac{1}{2}$  Alb. Ejendoms-skyld 34,000 Kr. Brandassurance for Bygningerne c. 18,000 Kr. Areal 70 Tdr. Ld., deraf Ager 62, Eng 5, Mose  $1\frac{1}{2}$ , Have og Gaardsplads  $1\frac{1}{2}$ . Af Agermarken drives 27 Tdr. Ld. i en 6 Marksdrift: Havre, Roer, Blandsæd, Havre og 2aars Græs; 27 Tdr. Ld. i en 7 Marksdrift: Havre, Helbrak, Hvede, Byg, Havre og 2aars Græs. Jordens Bonitet er paa de 27 Tdr. Ld. dyb Muld paa Grusunderlag og enkelte Steder Ler; paa andre 27 Tdr. Ld. dyb Lermuld paa Lerunderlag. Der holdes 20 Køer, 18 Stkr. Ungkvæg og Kalve og 2 Tyre af rød dansk Race blandet med Korhornsrace, 4 Heste, 2 Plage og 2 Faar. Sidste Aar solgtes c. 25 Fedesvin.

Gaarden var i sin Tid Fæste under Koldinghus Rytterdistrikt og solgtes til fri Ejendom 1767. Den ejedes en Tid af Slægten Refsing; efter den sidste i denne Slægt

arvedes Gaarden af en Slægtning, den nuv. Ejers Bedstefader, der c. 1840 overdrog den til sin Søn, Niels Madsen.

Gaarden, der oprindelig laa lidt sydligere, opbyggedes 1859 paa sin nuv. Plads efter Brand. De grundmurede Bygninger er tækkede med Straa og Tagpap. — Engen, der ligger ved v. Markskel, er kultiveret Eng.

**Ankhøj**, Skanderup Sogn. Postforb. og St.: Lunderskov, hvortil c. 2 Km. Gaarden ligger c. 13 Km. fra Kolding. Ejer: *Peter Nørgaard*, som overtog Gaarden 11. Decbr. 1905, er født paa Ejendommen 17. Juli 1876 og gift med *Kirstine Fuglsang Ravn*, født paa Petersborggaard i Ødis Sogn 26. Jan. 1880.

Matr.-Nr. 8 m. fl. af Nagbøl. Hartkorn 2 Tdr. 2 Skpr. 1 Fdkr. 2¼ Alb. Ejendomsskyld 28,000 Kr. Brandassurance for Bygningerne 17,150 Kr. Areal 70 Tdr. Ld., deraf Ager 68¼, Mose ¼, Have og Gaardsplads 1. Af Agermarken drives 60¼ Td. Ld. i en 7 Marksdrift: Havre, Rug, Roer, Blandsæd, Havre og 2aars Græs; Resten henligger i fleraarigt Græs i Indhegning. Jordens Bonitet er god Muld paa Grusunderlag, undtagen c. 12 Tdr. Ld. moseagtig Muld paa Sandunderlag. Der holdes 19 Køer, 15 Stkr. Ungkvæg og Kalve og 2 Tyre af rød dansk Race blandet med Korthorsrace, 4 Heste, 1 Faar. Sidste Aar solgtes c. 55 Fedesvin.

Ankhøj var tidligere Fæste under Koldinghus Rytterdistrikt og købtes til fri Ejendom 1767. Som Ejer nævnes Niels Jensen Kyster i Midten af det 19. Aarh.; derefter nævnes Niels Peder Nielsen Bruun, efter hvem Gaarden solgtes ved Auktion 11. Maj 1865 til Laurits Jørgensen, der 6. Marts 1868 skødede Ejendommen til sin Søsters Mand, Peter Jensen Nørgaard, den nuv. Ejers Fader.

Gaarden ligger c. 1½ Km. Ø. for Nagbøl By. Bygningerne er opførte i Grundmur med Straa- og Paptage.

**Kielsminde**, Skanderup Sogn. Postforb. og St.: Lunderskov, hvortil c. 2 Km. Gaarden ligger c. 13 Km. fra Kolding. Ejer: *Andreas Christian Nissen Kiel*, som overtog Gaarden 13. Maj 1899, er født i Vonsild By 17. Febr. 1876 og gift med *Marie Louise Nielsen*, født i Alminde 31. Oktbr. 1883.



Kielsminde.

Matr.-Nr. 1d m. fl. af Nagbøl. Hartkorn 2 Tdr. 3 Skpr. 1 Fdkr. 2¼ Alb. Ejendomsskyld 37,500 Kr. Brandassurance for Bygningerne 24,000 Kr. Areal 67½ Td. Ld., deraf Ager 65½, Mose 1, Have og Gaardsplads 1. Af Agermarken drives 61½ Td. Ld. i en 7 Marksdrift: Havre, Rug, Roer, Blandsæd, Havre og 2aars Græs; Resten henligger i fleraarigt Græs i Indhegninger. Jordens Bonitet er god lettere Muld paa Sandunderlag, undtagen c. 25 Tdr. Ld. moseagtig Muld paa Sand- og Tørvejordsunderlag. Der holdes 18 Køer, 16 Stkr. Ungkvæg og Kalve og 2 Tyre af rød dansk Race blandet med Korthorsrace, 4 Heste, 2 Plage og 2 Faar. Sidste Aar solgtes c. 30 Fedesvin.

Kielsminde ejedes i sin Tid af Peter Martin Vesterby, efter hvem Gaarden

solgtes ved Auktion 19. Septbr. 1878 til Nis Christiansen Kiel, nuv. Ejers Fader, der 1885 tilkøbte 34 Tdr. Ld. af Præstegaardens Jorder og opdyrkede Gaardens Hede og Mose.

Gaarden ligger hyggeligt c. 1½ Km. Ø. for Nagbøl By. Hovedb., der er opført 1883 og bærer Tegtag, staar i Grundmur ligesom de øvrige Bygninger, hvis Tage er af Cemensten og Straa. Gaardens faste Maskiner drives ved Petroleumsmotor. — Terrænet over Markerne er jævnt med jævnt Fald mod en Lavning gennem n. Halvdel.

**Kildegård**, Skanderup Sogn. Postforb. og St.: Lunderskov, hvortil c. ½ Km. Gaarden ligger c. 12½ Km. fra Kolding. Ejer: *Thomas Sørensen Thomsen*, som overtog Gaarden 15. April 1895, er født paa Villadsholm i Øster Gjesten 21. Aug. 1874 og gift med *Anna Augusta Mommsen*, født paa Vranderupgaard i Seest Sogn 15. April 1875.

Matr.-Nr. 5a m. fl. af Lunderskov. Hartkorn 3 Tdr. 3 Skpr. 3 Fdkr. 1¼ Alb. Ejendomsskyld 33,000 Kr. Brandassurance for Bygningerne 23,850 Kr. Areal 49½ Td. Ld., deraf Ager 44, Eng 3, Mose ½, Have og Gaardsplads 2. Af Agermarken drives 39½ Td. Ld. i en 8 Marksdrift: Havre, Roer, Byg og Hvede, ½ Blandsæd ½ Roer, Havre og 3aars Græs; Resten henligger i vedvarende Græs i Indhegning. Jordens Bonitet er dyb, mild Muld paa Lerunderlag, und-



Kildegård.

tagen 4½ Td. Ld. Sand paa Sandunderlag. Der holdes 18 Køer, 12 Stkr. Ungkvæg og Kalve og 1 Tyr af rød dansk Race samt 2 Heste. Sidste Aar solgtes c. 40 Fedesvin.

Kildegård er gammel selvstændig Gaard og solgtes fra Rytterdistriktet til fri Ejendom 1767. 19. Decbr. 1865 solgtes Gaarden af en Slægtning af nuv. Ejer til Hans Andreas Adolph, som 4. April 1866 solgte til Enkefru Petrille Hansen, hvis Mand af andet Ægteskab, Rasmus Hansen, fik Skøde paa Gaarden 9. Juni 1868. 6. Septbr. 1892 solgte han til Peter Jacobsen, af hvem nuv. Ejer købte.

Gaarden ligger meget hyggeligt med de kønne anselige Bygninger paa sin gamle Plads østligst i Lunderskov By. De grundmurede Bygninger, af hvilke Hovedb. er opført 1887 efter Brand, bærer Tage af Skifer og Pap. Elektrisk Lys og Kraft er indlagt fra Lunderskov Værk.

Engen ligger i den n. Mark og er fortrinlig Overrislingseng. Terrænet over Markerne, hvis Areal oprindeligt var betydeligt større, er let bølgeformet med jævnt Fald i N. og V.

**Flauenfeldt**, Skanderup Sogn. Postforb. og St.: Lunderskov, hvortil c. 2½ Km. Tlf. 14 over Gjelballe Central. Gaarden ligger c. 11 Km. fra Kolding. Ejer: *Hans Møller*, som overtog Gaarden 7. Septbr. 1910, er født paa Store Bræmhøj 26. Oktbr. 1876.

Matr.-Nr. 25a m. fl. af Gjelballe. Hartkorn 3 Tdr. 6 Skpr. 2 Fdkr. Ejendomsskyld 28,000 Kr. Brandassurance for Bygningerne 16,500 Kr. Areal 60 Tdr. Ld., deraf Ager 51¼, Eng 2, Mose ¼, Skov 2, Have og Gaardsplads 1½, Grusgrave 3. Af Agermarken drives 48¼ Td. Ld. i en 8 Marksdrift: Havre, Roer,

Blandsæd,  $\frac{1}{2}$  Rug  $\frac{1}{2}$  Roer og Cikrierødder,  $\frac{1}{2}$  Roer  $\frac{1}{2}$  Havre,  $\frac{1}{2}$  Havre  $\frac{1}{2}$  Kløver og 2aars Græs; Resten henligger i vedvarende Græs i Indhegning. Jordens Bonitet er god, dyb Muld paa Grusunderlag. Der holdes 18 Køer, 13 Stkr.



Flauenfeldt.

Ungkvæg og Kalve og 1 Tyr af rød dansk Race, 2 Heste, 1 Plag og 2 Faar. Sidste Aar solgtes c. 35 Fedesvin.

Flauenfeldt solgtes til fri Ejendom 1767 fra Koldinghus Rytterdistrikt. Omkring 1820 overtoges Gaarden af Hjulmand Therkild Petersen, hvis Slægt i mange Generationer havde ejet Gaarden; han overdrog den 1855—60 til sin Datter, der var gift med Anton Petersen; hun overdrog den 13. Septbr. 1862 til sin Broder, Peter Therkildsen, der opbyggede Gaarden og tilkøbte den 28 Tdr. Ld.; ved hans Død 8. Septbr. 1903 overtoges Ejendommen af Enken, der siden solgte til nuv. Ejer, der indtil da havde ejet Gjelballegaard og sin Fødegaard.

Gaarden ligger hyggeligt c. 2 Km. NV. for Gjelballe By. De grundmurede Bygninger er tækkede med Straa og Cementsten.

Skoven, hvis Bestand er Gran, ligger ved n. Markskel. Engen ligger N. for Skoven langs Kolding Aa og er Overrislingseng af god Beskaffenhed. Terrænet over Markerne, der ligger samlede Ø. for Gaarden, er jævnt med svagt Fald mod N.

**Bræmhøj**, Skanderup Sogn. Postforb. og St.: Lunderskov, hvortil c. 3 Km. Tlf. 7 over Gjelballe Central. Gaarden ligger c. 10 Km. fra Kolding. Ejer:



Bræmhøj.

*Søren Petersen Møller*, som overtog Gaarden 1. Juli 1899, er født paa Store Bræmhøj 21. April 1871 og gift med *Frederikke Johanne Jacobine Beck*, født paa Højrupsminde i Skanderup 12. Septbr. 1884.

Matr.-Nr. 27a m. fl. af Gjelballe. Hartkorn 3 Tdr. 3 Skpr.  $\frac{1}{4}$  Alb. Ejendoms-skyld 28,000 Kr. Brandassurance for Bygningerne 15,830 Kr. Areal  $42\frac{1}{2}$  Td. Ld., deraf Ager 37, Eng 2, Skov 2, Have og Gaardsplads  $1\frac{1}{2}$ . Af Agermarken drives 33 Tdr. Ld. i en 8 Marksdrift: Havre, Roer, Byg, Rug, Roer, Havre og 2aars Græs; Resten henligger i fleraarigt Græs i Indhegning. Jordens Bonitet er dyb Lermuld paa Lerunderlag. Der holdes 14 Køer, 12 Stkr. Ungkvæg og Kalve og 2 Tyre af rød dansk Race samt 3 Heste. Sidste Aar solgtes c. 40 Fedesvin.

Bræmhøj var i sin Tid selvstændig Gaard under Koldinghus Rytterdistrikt og solgtes til fri Ejendom derfra 1767. 1840—50 overtoges Gaarden af Niels Buch, hvis Slægt havde ejet den; hans Svigersøn, Hans Andersen Dous, der var gift to Gange, solgte til nuv. Ejer.

Gaarden ligger meget hyggeligt c.  $\frac{1}{2}$  Km. NV. for Gjelballe By. De grundmurede Bygninger bærer Tage af Pap, Straa og Cemensten.

Skoven ligger c. 2 Km. Ø. for Gaarden i Gjelballe Skov, og Bestanden er Bøg, Eg og Gran. Engen ligger ved Kolding Aa c.  $\frac{1}{2}$  Km. NØ. for Gaarden og er fortrinlig Overrislingseng.

**A. E. Buschs Gaard** i Skanderup, Skanderup Sogn. Postforb. og St.: Lunderskov, hvortil c. 4 Km. Gaarden ligger c.  $10\frac{1}{2}$  Km. fra Kolding. Ejer: *Anders Einer Busch*, som overtog Gaarden 20. Oktbr. 1911, er født i Elsegaarde ved Ebeltoft 6. Juli 1883 og gift med *Katrine Marie Jepsen*, født paa Bastrup Mark 25. Aug. 1887.

Matr.-Nr. 5a m. fl. af Skanderup. Hartkorn 2 Tdr. 4 Skpr. 3 Fdkr. 1 Alb. Ejendomsskyld 32,000 Kr. Brandassurance for Bygningerne 18,500 Kr. Areal  $64\frac{3}{4}$  Td. Ld., deraf Ager 62, Eng 1, Have og Gaardsplads  $1\frac{3}{4}$ . Af Agermarken drives 53 Tdr. Ld. i en 8 Marksdrift: Havre, Brak og Turnips, Hvede, Roer, Byg, Havre og 2aars Græs; Resten henligger i vedvarende Græs. Jordens Bonitet er god Muld hovedsagelig paa Lerunderlag. Der holdes 16 Køer, 7 Stkr. Ungkvæg og Kalve og 2 Tyre af rød dansk Race samt 4 Heste. Sidste Aar solgtes c. 10 Fedesvin.

Gaarden solgtes 1896 af Petersen til Sindbjerg, der i 1905 solgte til C. Busch, efter hvem den nuv. Ejer overtog den.

**Ejersminde**, Skanderup Sogn. Postforb. og St.: Lunderskov, hvortil c. 4 Km. Gaarden ligger c.  $10\frac{1}{2}$  Km. fra Kolding. Ejer: *Jacob Ludvig Kragh*, som overtog Gaarden 25. Aug. 1905, er født paa Bøgeskov i Seest 30. Septbr.



Ejersminde.

1879 og gift med *Maren Margrethe Friis*, født paa Fædresminde paa Hjarup Mark 15. Juli 1883.

Matr.-Nr. 10a m. fl. af Skanderup. Hartkorn 3 Tdr.  $1\frac{1}{4}$  Alb. Ejendomsskyld 33,000 Kr. Brandassurance for Bygningerne 24,000 Kr. Areal 60 Tdr. Ld., deraf Ager  $56\frac{1}{2}$ , Mose  $\frac{1}{2}$ , Have og Gaardsplads 2, Veje m. m. 1. Af Agermarken drives  $54\frac{1}{2}$  Td. Ld. i en 8 Marksdrift: Havre, benyttet Brak, Hvede, Roer, Byg, Havre og 2aars Græs; Resten henligger i vedvarende Græs i Indhegning. Jordens

Bonitet er dyb Lermuld paa Lerunderlag, undtagen 4 Tdr. Ld. stærk Lerjord paa Lerunderlag. Der holdes 22 Køer, 16 Stkr. Ungkvæg og Kalve og 2 Tyre af rød dansk Race, 4 Heste og 2 Plage. Sidste Aar solgtes c. 80 Fedesvin.

Ejersminde hørte i sin Tid som Fæste under Koldinghus Rytterdistrikt og solgtes herfra til fri Ejendom 1767. Omkring 1840 overtoges Gaarden af Stephan Buch, hvis Søn, Detlef Buch, overtog den c. 1878 og c. 1884 solgte til Poul Nyboe; han solgte 16. Marts 1894 til Knud Thorsen, af hvem Ejendommen solgtes 5. Aug. 1903 til Niels Nielsen Topholm; denne solgte til nuv. Ejer, hvis Fader 1877—86 var Forpagter af Bøgeskov i Seest.

Gaarden ligger kønt med de anselige, velholdte Bygninger østligst af Gaardene i Skanderup By. De grundmurede Bygninger opførtes 1851 lidt østligere end de oprindelige; Tagene er af Straa og Cementsten. Terrænet over Markerne er hovedsagelig jævnt med jævnt Fald fra Midten.

**Skanderupgaard**, Skanderup Sogn. Postforb. og St.: Lunderskov, hvortil c. 4 Km. Gaarden ligger c. 11 Km. fra Kolding. Ejer: *Hans Peter Gamst*, som overtog Gaarden 1. Maj 1893, er født paa Langagergaard 10. Oktbr. 1864 og gift med *Ernestine Marie Mommsen*, født paa Vranerupgaard i Seest Sogn 16. Decbr. 1873.



Skanderupgaard.

Matr.-Nr. 12a m. fl. af Skanderup. Hartkorn 4 Tdr. 5 Skpr. 1 Fdkr. Ejendomsskyld 32,000 Kr. Brandassurance for Bygningerne 18,430 Kr. Areal 67 Tdr. Ld., deraf Ager 64, Have og Gaardsplads 2, Veje m. m. 1. Af Agermarken drives 59 Tdr. Ld. i en 8 Marksdrift: Havre,  $\frac{1}{2}$  Helbrak  $\frac{1}{2}$  Turnips og Staldfoder, Hvede eller Rug, Roer, Byg, Havre og 2aars Græs; Resten henligger i flaraarigt Græs i Indhegninger. Jordens Bonitet er paa Halvdelen dyb Lermuld paa Lerunderlag; Resten er dyb Muld paa Kvæg- og Sandunderlag. Der holdes 17 Køer, 13 Stkr. Ungkvæg og Kalve og 2 Tyre af Korthornrace, 4 Heste og 2 Plage. Sidste Aar solgtes c. 65 Fedesvin.

Skanderupgaard hørte formentlig tidligere til Befalingsmandsgaardene under Koldinghus Rytterdistrikt. Som Ejer nævnes Sebbelin Petersen, hvis Søn, A. B. C. Petersen, frasolgte 150 Tdr. Ld.; efter ham nævnes Mazanti, og 1879 købtes Gaarden af Rasmus Jensen, der døde 1892, hvorefter Enken overtog Ejendommen, som hun siden overdrog til den nuv. Ejer.

Gaarden ligger meget hyggeligt med de anselige, velholdte Bygninger paa sin gamle Plads sydøstligst i Skanderup By. Bygningerne er væsentlig opførte i Grundmur. Terrænet over Markerne er let bølgeformet med jævnt Fald fra Midten.

**Anders Engholms Gaard** i Skanderup, Skanderup Sogn. Postforb. og St.: Lunderskov. Matr.-Nr. 15a m. fl. af Skanderup. Hartkorn 2 Tdr. 7 Skpr. 2 Fdkr. Ejendomsskyld 32,000 Kr.

**Damkjærgaard**, Skanderup Sogn. Postforb. og St.: Lunderskov, hvortil c. 6 Km. Tilf. 30 over Skanderup Central. Gaarden ligger c. 9 Km. fra Kolding.



Ejer: *Christian Jørgen Jørgensen*, som overtog Gaarden 8. Maj 1900, er født i Holsted 17. Jan. 1860 og gift med *Margrethe Marie Grosbøl*, født paa Gyvelagergaard i Terp i Sønderjylland 7. Septbr. 1857.

Matr.-Nr. 16a m. fl. af Skanderup. Hartkorn 2 Tdr. 5 Skpr. 3 Fdkr.  $\frac{3}{4}$  Alb. Ejendomsskyld 32,000 Kr. Brandassurance for Bygningerne 15,150 Kr. Areal 56 Tdr. Ld., deraf Ager 53, Mose 2, Have og Gaardsplads 1. Af Agermarken drives 45 Tdr. Ld. i en 7 Marksdrift: Havre, Helbrak, Hvede, Roer, Byg, Havre og Græs; Resten henligger i vedvarende Græs i Indhegning. Jordens Bonitet er Lermuld paa Lerunderlag, undtagen c. 10 Tdr. Ld. god Muld paa blandet Ler- og Kvægunderlag. Der holdes 14 Køer, 16 Stkr. Ungkvæg og Kalve og 2 Tyre af rød dansk Race, der dog er noget blandet med Korthornsrace, 4 Heste, 2 Plage og 2 Faar. Sidste Aar solgtes c. 25 Fedesvin.

D a m k j æ r g a a r d solgtes til fri Ejendom fra Koldinghus Rytterdistrikt ved dettes Ophævelse. Gaarden overtoges i 1820'erne af Christen Nissen, der formentlig var født paa den; han solgte c. 1870—75 til Jacob Due, ved hvis Død 27. Novbr. 1883 Enken overtog Ejendommen, som hun siden solgte til nuv. Ejer ved Mageskifte med dennes Ejendom Petersminde i Øster Vamdrup.

Gaarden ligger c. 2 Km. Ø. for Skanderup By. Bygningerne, af hvilke to er opførte i Træ, de øvrige i Grundmur, er tækkede med Straa, en enkelt med Pap. Jordernes Overflade er bølgeformet med jævnt Fald mod V.

**Højrupsminde**, Skanderup Sogn. Postforb. og St.: Lunderskov, hvortil c.  $5\frac{1}{2}$  Km. Tlf. 28 over Skanderup Central. Gaarden ligger c.  $9\frac{1}{2}$  Km. fra Kolding. Ejer: *Hans Olesen Hundevad*, som overtog Gaarden 16. Jan. 1912, er født i



Højrupsminde.

Bramdrup Skov 21. Aug. 1878 og gift med *Bodil Christensen Buch*, født paa Skønne Lund paa Viuf Mark 24. Aug. 1882.

Matr.-Nr. 19a m. fl. af Skanderup. Hartkorn 1 Tdr. 6 Skpr. 3 Fdkr.  $\frac{1}{2}$  Alb. Ejendomsskyld 30,000 Kr. Brandassurance for Bygningerne 16,790 Kr. Areal 43 Tdr. Ld., deraf Ager 41, Have og Gaardsplads 2. Af Agermarken drives 35 Tdr. Ld. i en 5 Marksdrift: Havre, Hvede, Roer, Havre og Græs; Resten henligger i vedvarende Græs i Indhegninger. Jordens Bonitet er paa de 20 Tdr. Ld. stærk Lerjord paa Lerunderlag; Resten er dyb Lermuld paa Lerunderlag. Der holdes 15 Køer, 14 Stkr. Ungkvæg og Kalve og 1 Tyr af rød dansk Race samt 3 Heste. Sidste Aar solgtes c. 50 Fedesvin.

Højrupsminde skal være solgt til fri Ejendom 1767 fra Koldinghus Rytterdistrikt og benævnedes tidligere »Vagtmestergaarden«. 1867 solgtes Gaarden af to

Brødre Tanholt til v. Bülow, der 1881 solgte til Mathias Petersen, denne 18. Decbr. 1883 til Hans Frederiksen Beck, af hvem nuv. Ejer købte; han er af en gammel sønderjysk Slægt fra Hundevad ved Flensborg.

Gaarden ligger meget hyggeligt umiddelbart ved en større Plantning og c. 1½ Km. Ø. for Skanderup By umiddelbart N. for Sognevejen til Kolding. Oprindeligt laa Gaarden inde i Byen, og ved Udflytningen mageskiftedes en stor Del af Jorderne, saa at disse blev samlede om den nuv. Gaard. Bygningerne er væsentlig opførte i Grundmur med Straatage. Terrænet over Markerne er overvejende jævnt med jævnt Fald fra Midten.

**Pargumlund**, Skanderup Sogn. Postforb. og St.: Kolding, hvortil c. 8 Km. Tlf. 9 over Skanderup Central. Ejer: *Gotfred Adolph Christophersen*, som overtog Gaarden 6. Febr. 1906, er født paa Gulagergaard i Holsted 5. Jan. 1879 og gift med *Marie Sophie Frederikke Beck*, født i København 16. April 1883.

Matr.-Nr. 8b m. fl. af Skanderup. Hartkorn 2 Tdr. 1 Fdkr. 1 Alb. Ejendoms-skyld 30,000 Kr. Brandassurance for Bygningerne 23,040 Kr. Areal 40½ Td. Ld., deraf Ager 39, Have og Gaardsplads 1½. Af Agermarken drives 34 Tdr. Ld. i en 6 Marksdrift: Havre, ½ Roer ½ Staldfoder, Hvede, Roer, Havre og Græs; Resten henligger i vedvarende Græs i Indhegning. Jordens Bonitet er dyb Lermuld paa Lerunderlag. Der holdes 14 Køer, 11 Stkr. Ungkvæg og Kalve og 1 Tyr af rød dansk Race, 3 Heste og 2 Plage. Sidste Aar solgtes c. 10 Fedesvin og c. 250 Maanedsgrise.

Pargumlund's Jorder er samlede af Parceller fra Wissensminde i Skanderup af Tønnes Andersen, der 1881 solgte til Christian Petersen Toft, af hvem den nuv. Ejer købte. Dennes Fader, Hans Nicolai Christophersen, var Godsforvalter paa Zirekøpinge i Skaane og siden Ejer af Skanderup Nygaard.

Gaarden ligger c. 3½ Km. Ø. for Skanderup By. Bygningerne er væsentlig opførte i Grundmur. — Terrænet over Markerne er jævnt med jævnt Fald i S. undtagen over c. 6 Tdr. Ld. i n. Mark, hvor Overfladen er let bølgeformet.

Af Hestebesætningen er en Hoppe optaget i Stambog.

**Kirstinelund**, Skanderup Sogn. Postforb. og St.: Lunderskov, hvortil c. 3½ Km. Tlf. 6 over Gjelballe Central. Gaarden ligger c. 8 Km. fra Kolding. Ejer: *Knud Knudsen*, som overtog Gaarden 11. Juni 1912, er født i Andsager 27. Juni 1883 og gift med *Hansine Christensen-Krogh*, født paa Kølborggaard i Strellev Sogn 5. Juni 1886.

Matr.-Nr. 29e m. fl. af Gjelballe. Hartkorn 2 Tdr. 7 Skpr. 1 Fdkr. ¾ Alb. Ejendomsskyld 30,000 Kr. Brandassurance for Bygningerne 16,500 Kr. Areal 60 Tdr. Ld., deraf Ager 53½, Skov 4, Have og Gaardsplads 1½, Veje m. m. 1. Agermarken drives i en 8 Marksdrift: Havre, benyttet Brak, Hvede, Roer, Byg, Havre og 2aars Græs. Jordens Bonitet er dyb Lermuld paa Lerunderlag. Der holdes 18 Køer, 15 Stkr. Ungkvæg og Kalve og 2 Tyre af Korthornsrace samt 4 Heste. Sidste Aar solgtes c. 40 Fedesvin.

Kirstinelund, hvis Jorder er samlede fra Gaarde i Gjelballe By, og som solgtes til nuv. Ejer af Hans Straarup, ligger hyggeligt c. 1 Km. Ø. for Gjelballe By.

Skoven ligger c. ½ Km. Ø. for Gaarden op til Gjelballe Skov i Bestand af Bøg og Eg. Terrænet over Markerne, af hvilke 45 Tdr. Ld. ligger samlede S. for Gaarden, er let bølgeformet.

**Hjarup Præstegaard**, Hjarup Sogn. Postforb. og St.: Kolding, hvortil c. 11 Km. Nuv. Beneficiarius: Pastor *Arthur Eduard Tiemroth*, som overtog Embedet 8. Aug. 1896, er født i København 12. Aug. 1851 og gift med *Ingeborg Kirstine Petersen*, født i København 28. Marts 1853.

Matr.-Nr. 1a m. fl. af Hjarup. Hartkorn 3 Tdr. 3 Skpr. 1 Alb. Ejendoms-skyld 33,200 Kr. Brandassurance for Bygningerne c. 18,350 Kr. Areal 72 Tdr. Ld., deraf Ager 46, Eng 4, Skov 21, Have og Gaardsplads 1. Gaarden er bortforpagtet til Fragtmand *Carl Marius Poulsen*. Agermarken drives i en 8 Marksdrift: Helbrak, Rug, Byg, Roer, Havre og 3aars Græs. Jordens Bonitet er paa Halvdelen dyb Lermuld paa Lerunderlag; Resten er med Undtagelse af 4 Tdr. Ld. moseagtig Muld paa Grusunderlag. Der holdes 10 Køer, 6 Stkr. Ungkvæg og Kalve af blandet Race samt 3 Heste. Sidste Aar solgtes c. 10 Fedesvin.

Hjarup Præstegaard ligger i den nv. Side af Hjarup By umiddelbart N. for Sognekirken. Hovedb., der staar i Bindingsværk, opførtes c. 1680 efter Brand 1659. De øvrige Bygninger er grundmurede.

Skoven ligger c. 3 Km. Ø. for Gaarden op til Fovslet Statsskov, og Bestanden er Eg, Bøg og Gran. Engen ligger c. 2 Km. SV. for Byen og er Overrislingseng.

**Sandholm**, Hjarup Sogn. Postforb. og St.: Vamdrup, hvortil c. 5 Km. Gaarden ligger, c. 12½ Km. fra Kolding. Ejer: *Mads Hansen*, som overtog Gaarden 1. Marts 1895, er født i Bjerndrup i Gjørding Sogn 12. Decbr. 1867 og gift med *Marie Frederikke Lauritsen-Ravn*, født paa Marienlyst i Viuf 6. Oktbr. 1848.

Matr.-Nr. 17 m. fl. af Hjarup. Hartkorn 2 Tdr. 4 Skpr. 1 Fdkr. 1½ Alb. Ejendomsskyld 28,000 Kr. Brandassurance for Bygningerne 17,500 Kr. Areal 50 Tdr. Ld., deraf Ager 45, Eng 2½, Have og Gaardsplads 1½, Veje m. m. 1. Agermarken drives i en 7 Marksdrift: Havre, ½ Staldfoder ½ Roer, ½ Hvede og Rug ½ Byg, Roer, Havre og 2aars Græs. Jordens Bonitet er Lermuld paa Lerunderlag, undtagen c. 6 Tdr. Ld. stærk Lerjord og c. 8 Tdr. Ld. god Muld paa



Sandholm.

Sandunderlag. Der holdes 18 Køer, 8 Stkr. Ungkvæg og Kalve og 2 Tyre af rød dansk Race, 3 Heste og 1 Plag. Sidste Aar solgtes c. 30 Fedesvin.

Sandholm, der tidligere kaldtes »Uglholm«, solgtes til fri Ejendom 1767 fra Koldinghus Rytterdistrikt; Køberen var Anders Aalholm, hvis Efterfølger fra c. 1800 var Sønnen, Niels Aalholm; dennes Datter blev c. 1833 gift med Johannes Madsen, hvis Søn, Christian, der antog Navnet Hougaard, i 1873 overtog Gaarden; han døde 27. Marts 1890, og Enken giftede sig siden med nuv. Ejer.

Gaarden ligger smukt og formentlig paa sin gamle Plads, hvor Bygningerne brændte første Gang 1808 og anden Gang 1911. Bygningerne er væsentlig opførte i Grundmur.

Engen, der er kultiveret Eng af fortrinlig Beskaffenhed, ligger umiddelbart V. for Haven. Markernes Overflade er let bølgeformet med jævnt Fald i S.

**Frisenhavn**, Hjarup Sogn. Postforb. og St.: Vamdrup, hvortil c. 4½ Km. Gaarden ligger c. 12½ Km. fra Kolding. Ejer: *Mathias Petersen Bramsen*, som overtog Gaarden 1. Novbr. 1912, er født paa Ærtebjerg i Dalby Sogn 4. Aug. 1870 og gift med *Frederikke Louise Josephine Andersen*, født i Hjarup Kro 1. Aug. 1881.

Matr.-Nr. 20a m. fl. af Hjarup. Hartkorn 2 Tdr. 2 Fdkr. 1¼ Alb. Ejendoms-skyld 28,000 Kr. Brandassurance for Bygningerne 14,050 Kr. Areal 34½ Td. Ld., deraf Ager 31, Eng 2½, Have og Gaardsplads 1. Agermarken drives i en 7 Marksdrift: Havre, ½ Roer ½ Staldfoder, ½ Byg ½ Hvede eller Rug, ½ Blandsæd ½ Roer, Havre og 2aars Græs. Jordens Bonitet er paa Halvdelen Lermuld paa Lerunderlag; Resten er god Muld paa blandet Underlag af Grus, Sand og Kvæg. Der holdes 12 Køer, 7 Stkr. Ungkvæg og Kalve og 1 Tyr af rød dansk Race samt 2 Heste. Sidste Aar solgtes c. 25 Fedesvin.

Frisenhavn var i sin Tid Fæste under Koldinghus Rytterdistrikt og solgtes til fri Ejendom 1767. 13. Juli 1833 købtes Gaarden for 800 Rbd. af Anders Nielsen; han solgte den 22. Juni 1841 til Frederik Hansen, ved hvis Død Gaarden overtoges af Enken,



Frisenhavn.

der 28. Febr. 1852 giftede sig med Hans Madsen Møller, som 1898 overdrog Ejendommen til deres Søn, Martinus Hansen Møller, af hvem nuv. Ejer købte; denne havde tidligere været Bestyrer paa forskellige Mejerier.

Gaarden ligger hyggeligt med de solide, velholdte Bygninger c. 1 $\frac{1}{2}$  Km. SV. for Hjarup Sognekirke. De grundmurede Bygninger er tækkede med Straa og Cemensten.

Engen er fraliggende c. 2 Km. mod SØ. og er fortrinlig Overrislingseng. Terrænet over Markerne er let bølgeformet med jævnt Fald mod V.

**Lerkenborg**, Hjarup Sogn. Postforb. og St.: Kolding, hvortil c. 9 Km. Ejer: *Iver Hansen Straarup*, som overtog Gaarden 17. Marts 1905, er født paa Hjarup Vestergaard 6. Maj 1879 og gift med *Martha Kirstine Hansen*, født paa Solgaard i Marslev Sogn paa Fyn 13. Decbr. 1880.



Lerkenborg.

Matr.-Nr. 15e m. fl. af Hjarup. Hartkorn 2 Tdr. 4 Skpr. 1 Fdkr. Ejendoms- skyld 32,000 Kr. Brandassurance for Bygningerne 23,800 Kr. Areal 46 $\frac{1}{2}$  Td. Ld., deraf Ager 45, Have og Gaardsplads 1 $\frac{1}{2}$ . Af Agermarken drives 35 Tdr. Ld. i en 7 Marksdrift: Roer, Havre, Hvede, Roer, Byg, Havre og Græs; Resten henligger i fleraarigt Græs i Indhegninger. Jordens Bonitet er dyb Lermuld paa Lerunderlag,

undtagen c. 3 Tdr. Ld. dyb Muld paa Grusunderlag. Der holdes 18 Køer, 12 Stkr. Ungkvæg og Kalve og 2 Tyre af rød dansk Race, 4 Heste og 2 Plage. Sidste Aar solgtes c. 50 Fedesvin.

Lerkenborg var oprindelig et Hus med et Tilliggende paa 8 Tdr. Ld., købt 1848 af Peter Petersen (Lerk); han overdrog 1874 Ejendommen til sin Søn, Smed Søren Petersen (Lerk); denne tilkøbte 1878 15 Tdr. Ld. og 1880 24 Tdr. Ld. og opførte Avlsb. Han døde 1898, hvorefter Enken overtog Gaarden, som 17. Marts 1905 købtes paa Auktion af nuv. Ejer.

Gaarden ligger kønt med de smukke nye Bygninger c. 2 Km. NØ. for Hjarup By. Bygningerne er alle opførte i Grundmur.

Af Gaardens Hestebesætning er en Følhoppe optaget i Stambog.

**Poulsminde**, Hjarup Sogn. Postforb. og St.: Kolding, hvortil c. 10 Km. Ejer: Sognefoged *Martinus Poulsen Friis*, som overtog Gaarden 8. Febr. 1880, er født paa Enghøjgaard i Hjarup 27. Aug. 1860 og gift med *Ane Iversen*, født i Øster Vamdrup 20. Juli 1863.

Matr.-Nr. 12h m. fl. af Hjarup. Hartkorn 4 Tdr. 1 Skp. 1¼ Alb. Ejendomsskyld 29,000 Kr. Brandassurance for Bygningerne 18,800 Kr. Areal 52<sup>2</sup>/<sub>3</sub> Td. Ld., deraf Ager 45<sup>2</sup>/<sub>3</sub>, Eng 6, Have og Gaardsplads 1. Agermarken drives i en 8 Marksdrift: Havre, Helbrak, Hvede, Byg, Roer, Havre og 2aars Græs. Jordens Bonitet er dyb Lermuld paa Lerunderlag, undtagen c. 5 Tdr. Ld. dyb Muld paa Grus- og Sandunderlag. Der holdes 12 Køer, 14 Stkr. Ungkvæg og Kalve og 1 Tyr af rød dansk Race blandet med Korthornsrace, 4 Heste, 2 Plage og 2 Faar. Sidste Aar solgtes c. 30 Fedesvin.

M. P. Friis er tillige Ejer af et Fiskeri ved Kolding-Nebel Aa med Ejendomsskyld 9,000 Kr.; Fiskeriet er bortforpagtet.

Poulsminde's Jorder er sammenkøbte af Parceller fra to Gaarde i Hjarup. Gaarden ligger c. ½ Km. Ø. for Hjarup By; de grundmurede Bygninger er opførte 1880—82. Den har Navn efter den nuv. Ejers Fader.

Engen, der ligger Ø. og S. om Gaarden langs et Bækløb, er kultiveret Overrislingseng. Terrænet over Markerne er let bølgeformet med jævnt Fald i S. og V.

**Karensminde**, Hjarup Sogn. Postforb. og St.: Vamdrup, hvortil c. 3 Km. Tlf. 8 over Hjarup Central. Gaarden ligger c. 12 Km. fra Kolding. Ejer: *Christian Christensen Dokkedal*, som overtog Gaarden 29. Oktbr. 1895, er født i Lom-



Karensminde.

borg Smedebolig 17. Aug 1865 og gift med *Ellen Marie From*, født i Christiansfeld i Sønderjylland 11. Juli 1888.

Matr.-Nr. 4g m. fl. af Søgård. Hartkorn 1 Td. 2 Skpr. 3 Fdkr. ¼ Alb. Ejendomsskyld 43,000 Kr. Brandassurance for Bygningerne 25,300 Kr. Areal 56 Tdr. Ld., deraf Ager 54½, Have og Gaardsplads 1½. Af Agermarken drives 42½ Td. Ld. i en 7 Marksdrift: Havre, Hvede, Roer, Blandsæd, Havre og 2aars Græs; Resten henligger i fleraarigt Græs i Indhegninger. Jordens Bonitet er Lermuld paa Lerunderlag, undtagen c. 10 Tdr. Ld. dyb Muld paa Sandunderlag og 14½ Td. Ld. moseagtig Muld paa Blaalersunderlag. Der holdes 14 Køer, 16 Stkr.

Ungkvæg og Kalve og 2 Tyre af rød dansk Race, 6 Heste. Der drives Opdræt af Tillæget fra 40 Grisesøer, dette Tillæg sælges som drægtige Ungsøer ved Auktioner. Desuden driver Ejeren en betydelig Handel med Svin af alle Slags med en aarlig Omsætning af 7 à 8,000 Svin.

Karensminde var oprindelig kun paa 18 Tdr. Ld., udskilte fra Nabogaarden Søgaard i 1840erne af Jens Peter Petersen, der opførte de første Bygninger og c. 1860—70 solgte til Frank; denne solgte c. 1872 til Poul Madsen Petersen, hvis Datter var nuv. Ejers første Hustru, der døde 10. Juli 1907. Ejeren tilkøbte i 1905 14 $\frac{1}{2}$  Td. Ld. fra Kjærmindegaard og i 1911 22 $\frac{1}{2}$  Td. Ld. fra Nyhavegaard.

Gaarden ligger smukt umiddelbart ved Sognevejen fra Hjarup til Vamdrup. Bygningerne er opførte i Grundmur. Terrænet over Markerne er jævnt med svagt Fald mod S.

**M. P. Paulins Gaard** i Vester Vamdrup, Vamdrup Sogn. Postforb. og St.: Vamdrup, hvortil c. 1 $\frac{1}{2}$  Km. Gaarden ligger c. 17 Km. fra Kolding. Ejer: *Mads Peter Paulin*, som overtog Gaarden 1. Novbr. 1903, er født paa Ejendommen 28. April 1873 og gift med *Johanne Lovise Soel*, født paa Højgaard i Bastrup 30. Novbr. 1883.



M. P. Paulins Gaard.

Matr.-Nr. 2a m. fl. af Vester Vamdrup. Hartkorn 5 Tdr. 3 Skpr. 1 Fdkr.  $\frac{3}{4}$  Alb. Ejendomsskyld 37,500 Kr. Brandassurance for Bygningerne 23,800 Kr., for et Fodermesterhus 2,500 Kr., for et Lejehus c. 1,600 Kr. Areal 72 Tdr. Ld., deraf Ager 56, Eng 10, Mose 1 $\frac{1}{2}$ , Skov 2, Have og Gaardsplads 2, Veje  $\frac{1}{2}$ . Af Agermarken drives 25 Tdr. Ld. i en 8 Marksdrift: Roer, Blandsæd, Rug,  $\frac{1}{2}$  Cikorierødder  $\frac{1}{2}$  Frøavl af Kæmpegræs, Havre og 3aars Græs; 26 Tdr. Ld. i en 8 Marksdrift: Havre, Helbrak, Hvede, 6rd. Byg, Roer, 2rd. Byg, Havre og Kløver; Resten henligger i fleraarigt Græs i Indhegning. Jordens Bonitet er paa de 26 Tdr. Ld. dyb Lermuld paa Lerunderlag, paa de 25 Tdr. Ld. dyb Muld paa Grusunderlag. Der holdes 18 Køer, 14 Stkr. Ungkvæg og Kalve og 2 Tyre af rød dansk Race, 4 Heste og 2 Plage. Sidste Aar solgtes c. 25 Fedesvin. Der holdes 4 Grisesøer, hvorfra Tillæget sælges som drægtige Ungsøer.

Gaarden var tidligere Fæste under Koldinghus Rytterdistrikt og solgtes til fri Ejendom 1767. Som Ejer nævnes Mads Peter Paulin, der fik Gaarden ved Giftermaal. Slægten Paulin stammer fra Nørre Bork ved Varde; M. P. Paulins Søn, Sognefoged, Amtsraadsmedlem Jeppe Hansen Madsen Paulin, Ridder af Dbg., fik 23. Juli 1872 overdraget Gaarden af Faderen; han lod den siden overgaa til sin Søn, den nuv. Ejer.

Gaarden ligger paa sin gamle Plads nordligst af Vester Vamdrup Gaardene. Bygningerne er grundmurede.

Skoven ligger i den v. Mark i Bestand af Gran. Engen ligger umiddelbart V. for Skoven og er kultiveret Eng af fortrinlig Beskaffenhed.

**Toldstedgaard**, Vamdrup Sogn. Postforb. og St.: Vamdrup, hvortil c. 6 Km. Gaarden ligger c. 16 Km. fra Kolding. Ejer: *Theodor Rasmussen Dahlmann*, som overtog Gaarden 1. Aug. 1914, er født i Vandling i Sønderjylland 7. Aug. 1879 og gift med *Marie Pouline Christensen*, født paa Overbygaard i Voer Herred 11. Decbr. 1882.

Matr.-Nr. 5c m. fl. af Vester Vamdrup. Hartkorn 1 Td. 2 Skpr. 1 Fdkr. 2 Alb. Ejendomsskyld 32,000 Kr. Brandassurance for Bygningerne c. 18,000 Kr. Areal 42 Tdr. Ld., deraf Ager 41, Have og Gaardsplads 1. Agermarken drives i en 7 Marksdrift: Havre, Helbrak, Hvede, Roer, Byg, Havre og Græs. Jordens Bonitet er Lermuld paa Lerunderlag. Der holdes 16 Køer, 16 Stkr. Ungkvæg og Kalve og 2 Tyre af rød dansk Race, 3 Heste og 2 Plage. Sidste Aar solgtes c. 35 Fedesvin og c. 80 Maanedsgrise.

Toldstedgaard skal i sin Tid være oprettet som Toldsted under Kong Frederik den 6.s Regeringstid og skal senere tillige med Embedet være givet til den Gardist, der frelste Kongen fra et Snigmord. 1895 ejedes Gaarden af Niels Jensen



Toldstedgaard.

Clausen, der solgte den i 1902 til Thorvald Friis, hvis Enke solgte til nuv. Ejer, som indtil da var Forpagter af Løndgaard ved Haderslev.

Gaarden ligger tiltalende og med en vid Udsigt over Egnen c. 6 Km. NV. for Vamdrup By. Bygningerne er grundmurede med Undtagelse af en enkelt Bræddebygning. Terrænet over Markerne er jævnt med jævnt Fald mod SV.

**Annasminde**, Vamdrup Sogn. Postforb. og St.: Vamdrup, hvortil c. 1 Km. Tlf. 45 over Vamdrup Central. Gaarden ligger c. 16 Km. fra Kolding. Ejer: *Peter Buhl*, som overtog Gaarden 29. Maj 1899, er født paa Skovgaard i Skudstrup i Sønderjylland 24. Septbr. 1868 og gift med *Ane Marie Hansen*, født paa Ejendommen 5. Jan. 1878.

Matr.-Nr. 5a m. fl. af Vester Vamdrup. Hartkorn 5 Tdr. 5 Skpr. 2 Fdkr. 1 Alb. Ejendomsskyld 33,460 Kr. Brandassurance for Bygningerne 25,700 Kr., for et Lejehus 1,500 Kr., for Stuehuset af den gamle Gaard 2,000 Kr. Areal 81 Tdr. Ld., deraf Ager 65, Eng 13, Mose  $\frac{1}{2}$ , Mergelgrave  $\frac{1}{2}$ , Have og Gaardsplads 2. Gaarden er bortforpagtet til Ejerens Broder, *Marius Buhl*, født paa Skovgaard 25. Aug. 1880 og gift med *Mette Magdalene Johansen-From*, født ved Christiansfeld i Sønderjylland 5. Juli 1887. Agermarken drives i en 8 Marksdrift: Havre,  $\frac{1}{2}$  Helbrak  $\frac{1}{2}$  Roer,  $\frac{1}{2}$  Hvede  $\frac{1}{2}$  Rug,  $\frac{1}{2}$  Byg  $\frac{1}{2}$  Roer, Havre og Blandsæd, Havre og 2aars Græs. Jordens Bonitet er paa de c. 40 Tdr. Ld. Lermuld paa Lerunderlag; Resten er lettere Muld paa Grus- og Sandunderlag. Der holdes

22 Køer, 16 Stkr. Ungkvæg og Kalve og 2 Tyre af rød dansk Race, 5 Heste og 2 Plage. Sidste Aar solgtes c. 40 Fedesvin.

Annasminde er en af de ældste Gaarde i Sognet og solgtes til fri Ejendom ved Auktion paa Koldinghus Slot 1767. I Begyndelsen af det 19. Aarh. overgik Gaarden til Hans Jensen, i hvis Slægt den havde været langt tilbage; c. 1845 overdrog hans Enke Gaarden til Sønnen, Jens Hansen, der døde 1899, hvorefter den, da Hustruen var død allerede 1883, blev overtaget af Svigersønnen, den nuv. Ejer, der hører til en gammel sønderjysk Slægt.



Annasminde.

Gaarden ligger hyggeligt med de smukke Bygninger ved Landevejen fra Vamdrup til Andst og opførtes her 1907; indtil da laa den lidt nordligere. De grundmurede Bygninger er tækkede med Skifer og Cementplader.

Engen ligger midt i Marken langs et Bækløb og er Natureng.

**Lærkeredegaard**, Vamdrup Sogn. Postforb. og St.: Vamdrup, hvortil c. 1 Km. Gaarden ligger c. 15 Km. fra Kolding. Ejer: *Peter Skousen*, som overtog Gaarden 26. Maj 1903, er født paa Teglværksgaarden i Øster Vamdrup 20. April 1878 og gift med *Marie Kathrine Lauenborg*, født paa Lauenborggaard i Sønderjylland 24. April 1875.

Matr.-Nr. 3a m. fl. af Øster Vamdrup. Hartkorn 3 Tdr. 6 Skpr. 2 Fdkr. 2½ Alb. Ejendomsskyld 28,000 Kr. Brandassurance for Bygningerne 17,250 Kr. Areal 50 Tdr. Ld., deraf Ager 48, Eng 1, Have og Gaardsplads 1. Af Agermarken drives 44 Tdr. Ld. i en 8 Marksdrift: Havre, Rug, Roer, Blandsæd, Roer (og Cikorierødder), Havre og 2aars Græs; Resten henligger i vedvarende Græs i Indhegning. Jordens Bonitet er god Muld paa Grus- og Sandunderlag, undtagen c. 13 Tdr. Ld. dyb Lermuld paa Lerunderlag. Der holdes 14 Køer, 13 Stkr. Ungkvæg og Kalve og 1 Tyr af rød dansk Race samt 3 Heste. Sidste Aar solgtes c. 25 Fedesvin.

Lærkeredegaard ligger paa sin gamle Plads og er opført i Grundmur. — Engen ligger i den s. Mark op til Kongeaaen og er kultiveret Eng.

**Dybdalgaard**, Vamdrup Sogn. Postforb. og St.: Vamdrup, hvortil c. 2 Km. Gaarden ligger c. 14 Km. fra Kolding. Ejer: *Mikkel Thomsen Peter Gellert*, som overtog Gaarden 8. Febr. 1892, er født paa Ejendommen 1. Novbr. 1864 og gift med *Cathrine Petersen*, født paa Skovtrupgaard i Seest Sogn 20. Maj 1887.

Matr.-Nr. 11a m. fl. af Øster Vamdrup. Hartkorn 5 Tdr. 1 Skp. 3 Fdkr. 2 Alb. Ejendomsskyld 35,000 Kr. Brandassurance for Bygningerne 31,285 Kr. Areal 85 Tdr. Ld., deraf Ager 73, Eng 8, Mose ½, Have og Gaardsplads 3, Veje m. m. ½. Agermarken drives i en 8 Marksdrift: Havre, Roer og Kartoffler, Blandsæd, Rug, Havre og 3aars Græs. Jordens Bonitet er god Muld paa blandet Underlag af Grus, Kvæg og Sand. Der holdes 16 Køer, 12 Stkr. Ungkvæg og Kalve og 2 Tyre



af rød dansk Race blandet med Korthornsrace, 4 Heste, 2 Plage og 4 Faar. Sidste Aar solgtes 14 Fedesvin og c. 100 Maanedsgriise.

Dybdalgaard var i sin Tid Fæste under Koldinghus Rytterdistrikt og blev solgt til fri Ejendom 1767 ved dettes Ophævelse. 21. April 1787 overtoges Gaarden af



Dybdalgaard.

Christen Thomsen, hvis Svigersøn, Hans Berthelsen, fik den overdraget 6. April 1821; han døde 1841 og Enken giftede sig 14. Jan. 1845 med Christen Jessen; denne solgte 8. Maj 1855 til Peter Gellert, der døde i April 1871; Enken giftede sig 22. Septbr. 1874 med Laurits Eriksen Hugger, der skødede Gaarden til sin Stedsøn, den nuv. Ejer.

Gaarden ligger ualmindelig hyggeligt med de kønne, solide Bygninger tildels paa sin gamle Plads. Bygningerne er væsentlig opførte i Grundmur. Gaarden faste Maskiner drives ved Benzinmotor.

Engen ligger umiddelbart Ø. for Gaarden ved Søgaard Sø i to Dele og er Natureng.

**Kjærmindegaard**, Vamdrup Sogn. Postforb. og St.: Vamdrup, hvortil c. 2 Km. Gaarden ligger c. 14 Km. fra Kolding. Ejer: *Hans Andreas Winther*, som



Kjærmindegaard.

overtog Gaarden 15. Oktbr. 1907, er født i Nordby paa Fanø 2. Decbr. 1870 og gift med *Kirsten Marie Frandsen*, født i Sønderøxe i Øster Han Herred 6. Juli 1882.

Matr.-Nr. 5a m. fl. af Søgaard. Hartkorn 3 Tdr. 7 Skpr. 3 Fdkr.  $\frac{3}{4}$  Alb.

Ejendomsskyld 31,000 Kr. Brandassurance for Bygningerne 21,696 Kr. Areal 84 Tdr. Ld., deraf Ager 73, Eng 7, Skov 2, Have og Gaardsplads 2. Af Agermarken drives 64½ Td. Ld. i en 8 Marksdrift: ¼ Havre ¼ Blandsæd, Rug, Roer, Blandsæd, Havre, ¼ Roer ¼ Græs og 2aars Græs. Jordens Bonitet er god Muld paa Grusunderlag, undtagen c. 4 Tdr. Ld. Lermuld paa Lerunderlag. Der holdes 15 Køer, 17 Stkr. Ungkvæg og Kalve og 2 Tyre af rød dansk Race, 5 Heste, 2 Plage og 3 Faar. Sidste Aar solgtes c. 25 Fedesvin og c. 40 Maanedsgriise.

Kjærmindegaard var i sin Tid Fæste under Koldinghus Rytterdistrikt og solgtes til Selvejendom 1767 ved dettes Ophævelse. Gaarden ejedes i flere Generationer af Slægten Ross. 5. Marts 1880 solgtes Ejendommen af Nicolai Jørgensen til Jørgen Hansen Buhl, der 3. Febr. 1882 mageskiftede med Hans Skøtt; denne solgte siden til nuv. Ejer, der 1894—1906 ejede Petersminde i Ure.

Gaarden ligger meget hyggeligt c. 2 Km. NØ. for Vamdrup By. De grundmurede Bygninger er tækkede med Tegl, Straa og Cementsten.

Skoven ligger i to Dele i v. Mark i Bestand af Gran. Engen, der er Natureng, ligger i to Dele ved Søgaard Sø og Søgaard.

**Gammelgaard**, Vamdrup Sogn. Postforb. og St.: Vamdrup, hvortil c. 4 Km. Gaarden ligger c. 17 Km. fra Kolding. Ejer: *Jeppe Poulsen Møller*, som overtog Gaarden 23. Oktbr. 1883, er født paa Højgaard i Gejsing 28. Juli 1856 og gift med *Kirsten Marie Lauridsen*, født i Vejen 15. Aug. 1862.

Matr.-Nr. 4b m. fl. af Vester Vamdrup. Hartkorn 3 Tdr. 6 Skpr. 2 Fdkr. 2¼ Alb. Ejendomsskyld 29,000 Kr. Brandassurance for Bygningerne 12,394 Kr. Areal 56 Tdr. Ld., deraf Ager 51, Eng 2½, Mose 1½, Have og Gaardsplads 1. Af Agermarken drives 49½ Td. Ld. i en 8 Marksdrift: Havre, Helbrak, Hvede, Roer, Byg, Havre og 2aars Græs; Resten henligger i fleraarigt Græs. Jordens Bonitet er paa Halvdelen Lermuld paa Lerunderlag; Resten er stærk Lerjord paa Lerunderlag. Der holdes 16 Køer, 12 Stkr. Ungkvæg og Kalve og 2 Tyre af rød dansk Race samt 3 Heste. Sidste Aar solgtes c. 30 Fedesvin.

Gammelgaards Jorder er formentlig 16. Decbr. 1847 udskilt fra Dyergaard i Vester Vamdrup af Peder Nissen, der 4. Marts 1854 solgte til Christen Nielsen Møller; denne overdrog 27. Aug. 1873 Gaarden til sin Søn, Niels Hansen Møller, som 6. Juni 1875 solgte til Christian Møller, der siden overdrog Ejendommen til sin Broder, den nuv. Ejer.

Gaarden ligger c. 4 Km. NV. for Vamdrup By. Bygningerne er med Undtagelse af en enkelt Bræddebygning opførte i Grundmur.

Engen, der er fraliggende c. 2 Km. mod NØ., er kultiveret Højmose.

**Højvang**, Vamdrup Sogn. Postforb. og St.: Vamdrup, hvortil c. ½ Km. Gaarden ligger c. 16 Km. fra Kolding. Ejer: *Anker Severinus Adriansen*, som



Højvang.

overtog Gaarden 15. Septbr. 1913, er født paa Hoskjærlund 21. Decbr. 1861 og gift med *Anna Dorthea Ravn*, født i Brejninge i Holmans Herred 11. Decbr. 1861.

Matr.-Nr. 3h m. fl. af Vester Vamdrup. Hartkorn 2 Tdr. 4 Skpr. 3 Fdkr. 2¼ Alb. Ejendomsskyld 37,000 Kr. Brandassurance for Bygningerne 17,450 Kr. Areal 35 Tdr. Ld., deraf Ager 28, Eng 2, Sø 2, Have og Gaardsplads 3. Af Agermarken drives 26 Tdr. Ld. i en 6 Marksdrift: Havre, Roer, Blandsæd, ½ Rug ½ Roer, Havre og Græs; Resten henligger i vedvarende Græs i Indhegning. Jordens Bonitet er dyb Muld paa Grusunderlag, undtagen c. 6 Tdr. Ld. Lermuld paa Lerunderlag. Der holdes 14 Køer og 1 Tyr af rød dansk Race samt 2 Heste. Sidste Aar solgtes c. 10 Fedesvin og c. 150 Maanedsgriise. Kvægbesætningen vedligeholdes ved Indkøb.

Højvang udskiltes fra Vamdrupgaard og solgtes til Jens Peter Jensen, der opbyggede Gaarden i 1908; han solgte siden Ejendommen til nuv. Ejer, der indtil da ejede sin Fødegaard, der i 55 Aar har været i Slægtens Eje.

Gaarden ligger hyggeligt med de anselige Bygninger, af hvilke Avlsb. er opførte efter Brand af nuv. Ejer. De cementstentækkede Bygninger er væsentligst opførte i Grundmur.

Engen ligger ved n. Markskel ud til Bønstrup Sø og er Natureng. Terrænet over Markerne er let bølgeformet med Fald mod Midten og i N. og S. til to Bækløb til Kongeaen.

**Hvidehus, Vamdrup Sogn.** Postforb. og St.: Vamdrup, hvortil c. ½ Km. Tlf. 84 over Vamdrup Central. Gaarden ligger c. 16 Km. fra Kolding. Ejer: *Søren Thuesen Grunnet*, som overtog Gaarden i April 1908, er født i Vamdrup



Hvidehus.

5. Novbr. 1870 og gift med *Petrea Charlotte Amalie Maigaard*, født i Sal Skole i Ringkøbing Amt 17. Marts 1876.

Matr.-Nr. 3d m. fl. af Vester Vamdrup. Hartkorn 2 Tdr. 2 Skpr. 1 Fdkr. Ejendomsskyld 37,000 Kr. Brandassurance for Bygningerne c. 17,000 Kr. Areal 42 Tdr. Ld., deraf Ager 39½, Eng 1, Have og Gaardsplads 1½. Agermarken drives i en 8 Marksdrift: Havre, Roer, Blandsæd, Rug, Blandsæd, Havre og 2aars Græs. Jordens Bonitet er god, dyb Muld paa Grusunderlag. Der holdes 14 Køer, 8 Stkr. Ungkvæg og Kalve og 1 Tyr af rød dansk Race samt 3 Heste. Sidste Aar solgtes c. 50 Maanedsgriise.

Hvidehus er sammenkøbte Jorder fra Vamdrupgaard og Bønstrupgaard; fra førstnævnte købte nuv. Ejer i 1908 32 Tdr. Ld. og fra sidstnævnte 10 Tdr. Ld. Nuv. Ejers Slægt stammer oprindeligt fra København.

Gaarden ligger tiltalende umiddelbart N. for Vamdrup By. Bygningerne er opførte 1908 i Grundmur. — Engen ligger umiddelbart S. for Gaarden langs et Bækløb og er fortrinlig Natureng. Markernes Overflade er let bølgeformet med jævnt Fald i S. og N. ned mod Bækløbet og i N. mod Bønstrup Sø, hvortil Markerne grænser med Fiskeret for Gaarden.

**Lindegaard, Vamdrup Sogn.** Postforb. og St.: Vamdrup, hvortil c. 4 Km. Gaarden ligger c. 19 Km. fra Kolding. Ejer: *Niels Hansen Juhl*, som overtog

Gaarden 11. Juni 1907, er født i Ørsted i Sønderjylland 25. Juli 1855 og gift med *Mette Ravn*, født i Brejning i Holmans Herred 31. Jan. 1863.



Lindegaard.

Matr.-Nr. 1a m. fl. af Holt. Hartkorn 3 Tdr. 5 Skpr. 3 Fdkr. 2 Alb. Ejendomsskyld 32,000 Kr. Brandassurance for Bygningerne 24,000 Kr. Areal 70 Tdr. Ld., deraf Ager 66, Eng 1, Mose 1, Have og Gaardsplads 2. Agermarken drives i en 8 Marksdrift: Havre, Roer, Blandsæd, Rug, Havre og 3aars Græs. Jordens Bonitet er paa Halvdelen mild Lermuld paa Lerunderlag; Resten er dyb, lettere Muld paa Grus- og Sandunderlag. Der holdes 14 Køer, 14 Stkr. Ungkvæg og Kalve og 1 Tyr af rød dansk Race samt 4 Heste. Sidste Aar solgtes c. 20 Fedesvin og c. 100 Maanedsgriise.

Lindegaard hørte i sin Tid under Koldinghus Rytterdistrikt og solgtes til fri Ejendom 1767. Som Ejer nævnes Lund, hvis Enke giftede sig med Nis Autzen, der døde 1893; hun solgte Gaarden 1900 til Johan Thingløff, af hvem nuv. Ejer købte; denne havde 1893 overtaget Nabogaarden Rødkjærgaard efter Faderen.

Den anselige Gaard ligger meget hyggeligt paa sin gamle Plads tæt op til Landegrænsen, til hvilken Markerne støder op i S. og V. Hovedb. er opført 1873 i Grundmur; Avlsb. er ogsaa væsentlig grundmurede.

Engen, der ligger c.  $\frac{1}{4}$  Km. NØ. for Gaarden ved Kongeaaen, er Natureng af fortrinlig Beskaffenhed. Terrænet over Markerne er jævnt med svagt Fald i NV. Arealet var tidligere betydeligt større, idet en Mængde Smaaparceller med Huse er solgte fra.

**Rødkjærgaard**, Vamdrup Sogn. Postforb. og St.: Vamdrup, hvortil c. 4 Km. Gaarden ligger c. 19 Km. fra Kolding. Ejer: *Nis Laursen Nissen*, som overtog



Rødkjærgaard.

Gaarden 16. Decbr. 1912, er født paa Skudstrup Mark i Sønderjylland 7. Maj 1871 og gift med *Hansine Nielsen-Schmidt*, født i Holt Smedebolig 6. Aug. 1878.

Matr.-Nr. 5a m. fl. af Holt. Hartkorn 2 Tdr. 3 Skpr. 2 Fdkr.  $\frac{3}{4}$  Alb. Ejendoms-skyld 32,000 Kr. Brandassurance for Bygningerne 19,000 Kr. Areal 63 Tdr. Ld., deraf Ager 57, Mose  $\frac{1}{2}$ , Skov 3, Have og Gaardsplads 2, Veje  $\frac{1}{2}$ . Agermarken drives i en 8 Marksdrift: Havre, Roer, Byg, Rug, Havre og 3aars Græs. Jordens Bonitet er mild Lermuld paa Lerunderlag, undtagen c. 5 Tdr. Ld. moseagtig Muld paa Blaalersunderlag. Der holdes 12 Køer, 19 Stkr. Ungkvæg og Kalve og 1 Tyr af rød dansk Race, 4 Heste, 1 Plag og 3 Faar. Sidste Aar solgtes c. 35 Fedesvin.

Rødkjærgaard hører til de gamle Gaarde, der i sin Tid var Fæste under Koldinghus Rytterdistrikt og hørte som saadan under Trøjborg Gods. Gaarden solgtes til fri Ejendom 1765. Som Ejer nævnes Mogens Thomsen, der 1833 havde giftet sig med den foregaaende Ejers Datter; han solgte 1871 til Peter Andersen, som igen solgte 1874 til Peter Nissen Juhl; denne overdrog 1893 Ejendommen til sin Søn, Niels Hansen Juhl, der 1907 solgte til Niels A. Bruun, af hvem den nuv. Ejer købte.

Gaarden ligger meget hyggeligt med de solide, grundmurede og velholdte Bygninger c. 4 Km. SV. for Vamdrup By og c. 300 M. fra Landegrænsen. Gaardens faste Maskiner drives ved Petroleumsmotor.

Skoven, hvis Bestand overvejende er Gran, ligger umiddelbart V. for Gaard og Have og strækker sig ned til Landegrænsen. Terrænet over Markerne er jævnt med svagt Fald i S. og N.

**Sønderskovgaard**, Vamdrup Sogn. Postforb. og St.: Vamdrup, hvortil c. 4 Km. Gaarden ligger c. 19 Km. fra Kolding. Ejer: *Hans Petersen Hørlyck*, som overtog Gaarden 20. April 1903, er født paa Bindtoftegaard i Vamdrup



Sønderskovgaard.

25. Novbr. 1869 og gift med *Ane Ravn*, født paa Brejning Mølle i Holmans Herred 13. Jan. 1875.

Matr.-Nr. 4e m. fl. af Bastrup. Hartkorn 2 Tdr. 6 Skpr. 1 Fdkr.  $\frac{3}{4}$  Alb. Ejendomsskyld 29,000 Kr. Brandassurance for Bygningerne 20,000 Kr. Areal 70 Tdr. Ld., deraf Ager 54, Eng 8, Mose 6, Have og Gaardsplads  $1\frac{1}{2}$ , Veje m. m.  $\frac{1}{2}$ . Af Agermarken drives 52 Tdr. Ld. i en 8 Marksdrift: Havre,  $\frac{1}{2}$  Helbrak  $\frac{1}{2}$  Staldfoder, Rug, Byg, Roer, Havre og 2aars Græs; Resten henligger i vedvarende Græs i Indhegning. Jordens Bonitet er overvejende stærk Lerjord paa Lerunderlag med Undtagelse af c. 6 Tdr. Ld. moseagtig Muld. Der holdes 16 Køer, 13 Stkr. Ungkvæg og Kalve og 1 Tyr af rød dansk Race, 4 Heste og 2 Plage. Sidste Aar solgtes 42 Fedesvin.

Sønderskovgaard's Jorder er udskiftede fra Bastrupgaard af Propr. P. H. Hørlyck, der opførte Gaardens Bygninger 1884 og 26. Juli 1889 overdrog Gaarden til sin Søn, Søren Hansen Hørlyck, der 1903 solgte Ejendommen til sin Fætter, den nuv. Ejer.

Gaarden ligger c. 2 Km. S. for Bastrup By. De grundmurede Bygninger er tækkede med Skifer og Pap.

Engen ligger ved s. Markskel langs et Bækløb og er kultiveret Mose af god Beskaffenhed. Terrænet over Markerne er let bølgeformet med jævnt Fald i V.

**Skovhøjgaard, Vamdrup Sogn.** Postforb. og St.: Vamdrup, hvortil c. 2 Km. Gaarden ligger c. 17 Km. fra Kolding. Ejer: *Jens Lassen Gammelgaard*, som overtog Gaarden 1. Oktbr. 1914, er født i Laasled i Sønderjylland 24. Septbr. 1874 og gift med *Ulrica Antonnette Koch*, født i Maltbæk 9. Juni 1874.

Matr.-Nr. 5n af Bastrup. Hartkorn 3 Tdr. 1 Skp. 1 Fdkr. Ejendomsskyld 30,000 Kr. Brandassurance for Bygningerne 21,200 Kr. Areal 58 Tdr. Ld., deraf Ager 50, Eng 2, Skov 3½, Have og Gaardsplads 2, Veje ½. Agermarken drives i to 8 Marksdrifter: Havre, Roer, Byg, Rug, Blandsæd, Havre og 2aars Græs. Jordens Bonitet er dyb Lermuld paa Lerunderlag, undtagen c. 4 Tdr. Ld. moseagtig Muld paa Rødlersunderlag og c. 4 Tdr. Ld. lettere Muld paa Grusunderlag.



Skovhøjgaard.

Der holdes 20 Køer, 18 Stkr. Ungkvæg og Kalve og 2 Tyre af rød dansk Race samt 4 Heste. Sidste Aar solgtes c. 40 Fedesvin.

Skovhøjgaard er udskilt fra Nabogaarden Skovborglund til en Søn, Niels Christian Skovsen, der overtog Gaarden 1896 og siden solgte til nuv. Ejer, der indtil da ejede en Gaard i Gram Sogn i Sønderjylland.

Gaarden ligger c. 2 Km. SØ. for Bastrup By. Bygningerne er grundmurede. — Skoven ligger c. 1 Km. SØ. for Gaarden i Bastrup Skov i Bestand af Bøg, Eg og lidt Gran. Engen, der er kultiveret Overrislingseng af fortrinlig Beskaffenhed, ligger ved n. Markskel. Terrænet over Markerne er let bølgeformet med jævnt Fald i S. Gaarden ligger højt i Terrænet med vid Udsigt over Egnen.

**Dalsgaard, Vamdrup Sogn.** Postforb. og St.: Vamdrup, hvortil c. 2 Km. Gaarden ligger c. 17 Km. fra Kolding. Ejer: *Evald Julius Knudsen*, som overtog Gaarden 15. Marts 1904, er født paa Borchsminde ved Kolding 15. Oktbr. 1876 og gift med *Mette Marie Dorthea Pors*, født paa Frihedsly i Harte Sogn 30. Juli 1882.

Matr.-Nr. 6a m. fl. af Bastrup. Hartkorn 3 Tdr. 7 Skpr. 1 Fdkr. ½ Alb. Ejendomsskyld 30,000 Kr. Brandassurance for Bygningerne 18,000 Kr. Areal 56 Tdr. Ld., deraf Ager 54, Have og Gaardsplads 2. Af Agermarken drives 49 Tdr. Ld. i en 6 Marksdrift: Havre, Roer, Byg, ½ Cikorierødder ½ Sukkerroer, Havre og Græs; 3 Tdr. Ld. benyttet til Frøavl af Hundegræs; 2 Tdr. Ld. henligger i vedvarende Græs i Indhegning. Jordens Bonitet er dyb Lermuld paa Lerunderlag, undtagen c. 5 Tdr. Ld. moseagtig Muld paa Rødlersunderlag og c. 2 Tdr. Ld. dyb, lettere Muld paa Sandunderlag. Der holdes 8 Køer, 8 Stkr. Ungkvæg og Kalve og 2 Tyre af rød dansk Race blandet med Korthornsrace samt 4 Heste. Sidste Aar solgtes c. 175 Maanedsgrise.

Dalsgaard hørte oprindeligt som Krongods under Koldinghus Rytterdistrikt og var ligesom de øvrige Gaarde af det gamle Nørre Tyrstrup Herred fri for Hoveri mod den Forpligtelse at dyrke Hør til Kongens Klædemøller. Som Ejere nævnes en Slægt, der skiftede med Navnene Hermann Clausen og Claus Hermannsen, af hvilken den sidste 11. Decbr. 1877 solgte til P. H. Hørlyck; denne overdrog Gaarden 29. Marts 1878 til sin Svigersøn, Iver Nissen Dall, der var Landbrugskandidat og Statskonsulent i Mejeribrug samt Ejer af Vamdrup Mejeri; han solgte Ejendommen til den nuv. Ejer.



Dalsgaard.

Gaarden ligger hyggeligt med den gamle interessante Hovedb. paa sin gamle Plads sydligst i Bastrup By. Hovedb. er opført 1748 i gamle Munkesten og bærer Straatag ligesom de grundmurede Avlsb. Terrænet over Markerne, hvis Areal oprindeligt var meget større, har jævn Stigning til Midten.

**Skovborglund**, Vamdrup Sogn. Postforb. og St.: Vamdrup, hvortil c. 1 Km. Gaarden ligger c. 16 Km. fra Kolding. Ejer: *Niels Peter Skousen* som overtog Gaarden 19. Oktbr. 1896, er født paa Ejendommen 25. Jan. 1876 og gift med *Martha Marie Larsen*, født i Melby i Odense Herred 18. Maj 1884.

Matr.-Nr. 2a m. fl. af Bastrup. Hartkorn 5 Tdr. 3 Skpr. 3 Fdkr 1 Alb. Skovskuld 1 Skp. 2 Fdkr.  $\frac{1}{2}$  Alb. Ejendomsskuld 35,000 Kr. Brandassurance for Bygningerne 17,500 Kr. Areal 86 Tdr. Ld., deraf Ager 62 $\frac{1}{2}$ , Eng 12, Fiskedam 1. Skov 7, Have og Gaardsplads 3, Veje m. m.  $\frac{1}{2}$ . Af Agermarken drives 29 $\frac{1}{2}$  Td. Ld. i en 7 Marksdrift: Halvbrak, Rug, Cikorierødder, Blandsæd, Havre og 2 $\frac{1}{2}$ aars Græs; 18 Tdr. Ld. i en 7 Marksdrift: Helbrak, Hvede, Roer, Blandsæd, Havre og 2aars Græs; Resten, hvoraf 12 Tdr. Ld. er bortforpagtet, henligger i vedvarende Græs i Indhegning. Jordens Bonitet er paa 41 $\frac{1}{2}$  Td. Ld. dyb Muld paa Sandunderlag; Resten er stærk Lerjord paa Lerunderlag. Der holdes 15 Køer, 12 Stkr Ungkvæg og Kalve og 2 Tyre af rød dansk Race, 4 Heste og 2 Plage. Sidste Aar solgtes c. 20 Fedesvin og c. 150 Maanedsgriese.

Skovborglund, der oprindeligt var betydeligt større, hørte i sin Tid til de gamle Gaarde under Kronen, der var fri for Hoveri mod at dyrke Hør til Kongens Klædemøller. Som Krongods hørte Gaarden til Østerbygaard og var Arvefæste indtil 1830erne. 6. Jan. 1832 solgtes Ejendommen af Jacob Høffner til Peter Nielsen Skousen, der 29. Juni 1868 overdrog den til sin Søn, Niels Petersen Skousen, nuv. Ejers Fader, der fraskilte en Del Jorder.

Gaarden, der oprindeligt laa inde i Bastrup By, udflyttedes 1841 1 Km. Ø. for denne. Bygningerne er grundmurede.

Skoven er fraliggende c. 2 Km. mod S. i Bastrup Skov. Engen, der ligger ved n. og ø. Markskel, er Natureng.

**Skovlundgaard**, Vamdrup Sogn. Postforb. og St.: Vamdrup, hvortil c. 4 $\frac{1}{2}$  Km. Gaarden ligger c. 19 $\frac{1}{2}$  Km. fra Kolding. Ejer: *Hans Nielsen Hansen*, som overtog Gaarden 7. Oktbr. 1913, er født i Roved 1. Juli 1859 og gift med *Ane Marie Roedste-Jensen*, født paa Nygaard i Lille Andst 22. Aug. 1863.

Matr.-Nr. 15a m. fl. af Bastrup. Hartkorn 2 Tdr. 1 Skp. 3 Fdkr. 2 $\frac{1}{4}$  Alb.

Ejendomsskyld 28,200 Kr. Brandassurance for Bygningerne c. 17,800 Kr. Areal 43½ Td. Ld., deraf Ager 42, Have og Gaardsplads 1½. Af Agermarken drives 41½ Td. Ld. i en 8 Marksdrift: Havre, Helbrak, Hvede eller Rug, Byg, Roer. Havre og 2aars Græs; Resten henligger i vedvarende Græs i Indhegning. Jordens Bonitet er dyb Lermuld paa Lerunderlag. Der holdes 15 Køer, 12 Stkr. Ungkvæg og Kalve og 1 Tyr af rød dansk Race, 3 Heste og 2 Plage. Sidste Aar solgtes c. 30 Fedesvin.

Skovlundgaard udskilles c. 1860 fra Lauritsminde til en Søn fra denne; han solgte til Berthel Jexen, hvis Broder forpagtede den, indtil Rubeck købte Ejendommen; denne solgte 1910 til Christian Krogh, af hvem nuv. Ejer købte.

Gaarden ligger c. 3 Km. SV. for Vamdrup By. Hovedb. er opført i Grundmur og tækket med Tegl, hvorimod de øvrige Bygninger, af hvilke en enkelt er opført i Brædder, bærer Tage af Straa og Tagpap.

**Skovlyst**, Vamdrup Sogn. Postforb. og St.: Vamdrup, hvortil c. 1½ Km. Gaarden ligger c. 16½ Km. fra Kolding. Ejer: *Peter Petersen* som overtog Gaarden 1. Decbr. 1912, er født i Sotterup i Sønderjylland 1. Maj 1869 og gift med *Ane Maria Koch*, født i Maltbæk 4. Febr. 1882.

Matr.-Nr. 4a m. fl. af Bastrup. Hartkorn 5 Tdr. 4 Skpr. Ejendomsskyld 40,000 Kr. Brandassurance for Bygningerne 20,300 Kr. Areal 65 Tdr. Ld., deraf



Skovlyst.

Ager 47½, Eng 16, Have og Gaardsplads 1½. Af Agermarken drives 42½ Td. Ld. i en 7 Marksdrift: Havre, Byg, 2/3 Roer 1/3 Cikorierødder, 2/3 Blandsæd 1/3 Rug, Havre og 2aars Græs; Resten henligger i vedvarende Græs i Indhegning. Jordens Bonitet er dyb Lermuld paa Lerunderlag, undtagen c. 8 Tdr. Ld. lettere Muld paa Grusunderlag. Der holdes 24 Køer, 12 Stkr. Ungkvæg og Kalve og 2 Tyre af rød dansk Race blandet med Korthorsrace, 4 Heste og 2 Plage. Sidste Aar solgtes c. 20 Fedesvin. Der holdes 10 Grisesøer, hvis Tillæg sælges som drægtige Ungsøer.

Skovlyst er udskilt fra Bastrupgaard 1901 af Søren Hørlyck til Jens Sørensen Skousen, der opførte de nuv. Bygninger undtagen Hestestalden; han solgte Ejendommen i Oktbr. 1912 til Ejendomshandler Lorentsen, af hvem nuv. Ejer købte.

Gaarden ligger højt i Terrænet med vid Udsigt c. 1½ Km. Ø. for Bastrup By. Bygningerne er opførte i Grundmur med Cementstenstage.

Engen, der ligger ved n. Markskel. langs et Bækløb, er Overrislingseng af fortrinlig Beskaffenhed. Terrænet over Markerne er bølgeformet med jævnt Fald i V.

**Tærstølgaard**, Veerst Sogn. Postorb. og St.: Lunderskov, hvortil c. 12 Km. Tlf. 18 over Veerst Central. Gaarden ligger c. 18½ Km. fra Kolding. Ejer: *Poul Jensen Mortensen*, som overtog Gaarden 31. Oktbr. 1887, er født paa



Ejendommen 26. Novbr. 1843 og gift med *Ane Pedersen*, født paa Mørkholtgaard i Jordrup 22. Febr. 1853.

Matr.-Nr. 5a m. fl. af Tærsebøl. Hartkorn 4 Tdr. 3 Skpr. 1 Fdkr. Ejendoms-skyld 35,000 Kr. Brandassurance for Bygningerne 16,836 Kr. Areal 172 Tdr. Ld., deraf Ager 123, Eng 10, Mose 8, Skov 9, Hede 20, Have og Gaardsplads 2. Gaarden drives af Ejeren med Sønnen *Peter Mortensen*, født 17. Oktbr. 1892, som Bestyrer. Gaarden drives i en 7 Marksdrift: Havre, Byg, Rug, Roer, Havre og 2aars Græs. Jordens Bonitet er paa de 63 Tdr. Ld. lettere Muld paa blandet Underlag af Ler, Grus og Sand; paa de 50 Tdr. Ld. moseagtig Muld paa Sandunderlag; Resten er stærk Lerjord paa Lerunderlag. Der holdes 24 Køer, 16 Stkr. Ungkvæg og Kalve og 1 Tyr af rød dansk Race, 6 Heste, 3 Plage og 5 Faar. Sidste Aar solgtes c. 50 Fedesvin.

Tærsebølgaard har formentlig tidligere hørt sammen med den anden Gaard af Tærsebøl og to Boelsteder. Fra Slutningen af det 18. Aarh. ejedes Gaarden af Hans Sørensen, der c. 1820 solgte til Mads Carsten Poulin, hvis Enke overtog Ejendommen ved Mandens Død og overdrog den 1836 til deres Søn, Jørgen Madsen Poulin, der døde 1839; hans Enke giftede sig 1840 med Morten Poulsen, nuv. Ejers Fader.



Tærsebølgaard.

Gaarden ligger meget hyggeligt med den kønne, gamle Hovedb. og de velholdte Avlsb. paa sin gamle Plads c. 2 Km. Ø. for Veerst Sognekirke. De grundmurede Bygninger er tækkede med Straa.

Skoven ligger ved s. Markskel op til Veerst Skov. Engen ligger ved Skoven med Undtagelse af c. 1 Td. Ld. ved Gaarden. Markernes Overflade er let bølgeformet med jævnt Fald i S. og Ø.

**Lille Husted**, Veerst Sogn. Postforb. og St.: Lunderskov, hvortil c. 12 Km. Tlf. 14 over Veerst Central. Gaarden ligger c. 19 Km. fra Kolding. Ejer: *Søren Peter Søndergaard*, som overtog Gaarden 21. Jan. 1902, er født i Knudsbøl i Jordrup Sogn 14. April 1867 og gift med *Mette Kathrine Thomsen*, født paa Kathrineberg i Hjelmdrup 15. Maj 1875.

Matr.-Nr. 2c m. fl. af Husted. Hartkorn 3 Tdr. 1 Skp. 2¼ Alb. Ejendoms-skyld 30,000 Kr. Brandassurance for Bygningerne 22,232 Kr. Areal 75 Tdr. Ld., deraf Ager 77½, Eng 3, Have og Gaardsplads 1½. Af Agermarken drives 40 Tdr. Ld. i en 8 Marksdrift: Havre, Roer, Blandsæd, Staldfoder, Rug, Havre og 2aars Græs; 27½ Td. Ld. i en 8 Marksdrift: Havre, Rug, Roer, Blandsæd, ½ Roer ½ Kartoffler, Havre og 2aars Græs; Resten henligger i vedvarende Græs i Indhegning. Jordens Bonitet er paa de 30 Tdr. Ld. Lermuld paa Lerunderlag, paa Resten lettere Muld paa Grus- og Sandunderlag. Der holdes 18 Køer, 20 Stkr. Ungkvæg og Kalve og 2 Tyre af rød dansk Race, 4 Heste, 1 Plag og 1 Faar. Sidste Aar solgtes c. 50 Fedesvin.

Lille Husted hørte formentlig i sin Tid sammen med Hustedgaard og var muligvis Ryttergaard under Koldinghus Rytterdistrikt. Som Ejer nævnes Hans Sørensen, der havde købt Gaarden c. 1820 ved Mageskifte med Mads Carsten Poulin, der havde købt i Begyndelsen af det 19. Aarh. H. Sørensen solgte faa Aar efter til Hans Iversen,



Lille Husted.

hvis Datter c. 1858 blev gift med Niels Poulsen; denne solgte Gaarden 16. Juni 1871 til Christen Christoffersen, der anden Gang var gift med nuv. Ejers Svigermoder; han overdrog siden Gaarden til sin Svigersøn, den nuv. Ejer, hvis Slægt mindst fra 1753 har ejet Søndergaard i Knudsbøl.

Gaarden ligger meget hyggeligt paa sin oprindelige Plads c.  $\frac{3}{4}$  Km. Ø. for Veerst By. Bygningerne er med Undtagelse af en enkelt Bræddebygning opførte i Grundmur.

Engen, der ligger c. 1 Km. SØ. for Gaarden, er kultiveret Eng af fortrinlig Beskaffenhed.

**Søndervang**, Bække Sogn. Postforb.: Lunderskov, og St.: Vejen, hvortil c. 11 Km. Tlf. 26 over Bække Central. Gaarden ligger c.  $26\frac{1}{2}$  Km. fra Kolding.



Søndervang.

Ejer: *Hans Peter Hansen*, som overtog Gaarden 21. Juli 1898, er født paa Sommersted i Torp 18. April 1866 og gift med *Anna Cecilie Andersen*, født paa Ørsnæs i Farstrup Sogn 13. Aug. 1873.

Matr.-Nr. 10a m. fl. af Bække. Hartkorn 3 Tdr. 2 Skpr.  $2\frac{3}{4}$  Alb. Ejendoms-

skyld 32,000 Kr. Brandassurance for Bygningerne 18,600 Kr. Areal 80 Tdr. Ld., deraf Ager 55½, Eng 15, Mose 8, Have og Gaardsplads 1½. Agermarken drives i en 8 Marksdrift: Havre, Roer, Byg, Rug, Roer og Kartofler, Havre og 2aars Græs. Jordens Bonitet er paa de 28 Tdr. Ld. Lermuld paa Lerunderlag; Resten er lettere Muld paa Grus- og Sandunderlag og enkelte Steder moseagtig Muld. Der holdes 24 Køer, 16 Stkr. Ungkvæg og Kalve og 2 Tyre af rød dansk Race, 4 Heste og 3 Faar. Sidste Aar solgtes c. 50 Fedesvin.

Søndervang hørte i sin Tid til de gamle Fæstegaarde direkte under Koldinghus Rytterdistrikt. Som Ejer nævnes Jørgen Frandsen, der havde faaet Gaarden ved Ægteskab med Peder Ulfs Plejedatter i 1830erne; 1880 overdrog han den til sin Søn, Peder Jørgensen, der mageskiftede med den nuv. Ejer.

Gaarden laa oprindeligt inde i Bække By, fra hvilken den 1909 udflyttedes til c. 400 M. S. for den, og samtidig samledes Jorderne ved Magelæg omkring Gaarden. Den ligger hyggeligt med de stilfulde Bygninger omgivet af Læbælte og Have. Hovedb. er opført i Grundmur med Cementstenstag. Gaardens faste Maskiner drives ved Elektricitet fra Bække Værk, der tillige leverer Lys til alle Bygningerne.

Engen, der ligger i to Dele, er kultiveret Eng af fortrinlig Beskaffenhed. Terrænet over Markerne er jævnt med jævnt Fald mod SØ.

**Bække Møllegaard**, Bække Sogn. Postforb.: Lunderskov, og St.: Vejen, hvortil c. 12 Km. Tlf. 14 over Bække Central. Gaarden ligger c. 25½ Km. fra Kolding. Ejer: *Peter Vaaben*, som overtog Gaarden 1. Septbr. 1889, er født i Bække Sogn 15. Jan. 1855 og gift med *Marie Hellesø*, født paa Ejendommen 20. Febr. 1857.

Matr.-Nr. 13a m. fl. af Bække. Hartkorn 5 Tdr. 1 Skp. 3 Fdkr. ¼ Alb. Ejendomsskyld 31,000 Kr. Brandassurance for Bygningerne c. 20,000 Kr. Areal 120 Tdr. Ld., deraf Ager 79, Eng 18, Mose 8, Hede 12, Have og Gaardsplads 2, Veje m. m. 1. Af Agermarken drives 36 Tdr. Ld. i en 9 Marksdrift: Havre, Rug, Roer, Byg, Blandsæd, Roer, Havre og 2aars Græs; 36 Tdr. Ld. i Vekseldrift med Rug, Roer, Blandsæd og Græs; Resten henligger i fleraarigt Græs i Indhegning. Jordens Bonitet er paa de 36 Tdr. Ld. lettere, dyb Muld paa Lerunderlag, paa de c. 30 Tdr. Ld. Sandmuld paa Grus- og Sandunderlag, paa c. 6 Tdr. Ld. moseagtig Muld. Der holdes 28 Køer, 20 Stkr. Ungkvæg og Kalve og 2 Tyre af rød dansk Race, 5 Heste og 2 Plage. Sidste Aar solgtes c. 50 Fedesvin.

Bække Møllegaard hørte formentlig i sin Tid direkte under Koldinghus Rytterdistrikt. Den umiddelbart V. for Haven beliggende Vindmølle hørte tidligere til Gaarden. Den nuv. Ejer overtog Ejendommen efter sin Svigermoder, Enke efter Hans Jørgen Hellesø.

Gaarden ligger i den n. Del af Bække By. Hovedb. er grundmuret. Elektrisk Lys og Kraft er indlagt fra Bække Værk. — Engen ligger i fire Dele.

**Asserholt**, Bække Sogn. Postforb. og St.: Vejen, hvortil c. 7½ Km. Gaarden ligger c. 30 Km. fra Kolding. Ejer: *Søren Hansen Ravn*, som overtog Gaarden 1. Oktbr. 1904, er født paa Gauerlund Ladegaard 18. Maj 1867 og gift med *Mette Marie Ravnholt*, født i Dalby 16. Aug. 1869.

Matr.-Nr. 8a m. fl. af Asbo. Hartkorn 2 Tdr. 4 Skpr. 1¼ Alb. Ejendomsskyld 36,000 Kr. Brandassurance for Bygningerne 23,300 Kr. Areal 124 Tdr. Ld., deraf Ager 90, Eng 30, Have og Gaardsplads 2, Veje m. m. 2. Af Agermarken drives 70 Tdr. Ld. i en 9 Marksdrift: Havre, Helbrak, Rug, Roer, Byg, Blandsæd, Havre og 2aars Græs; Resten henligger i fleraarigt Græs i Indhegninger. Jordens Bonitet er paa de 40 Tdr. Ld. stærk Lerjord paa Lerunderlag; paa de c. 40 Tdr. Ld. moseagtig Muld paa Sandunderlag, paa Resten Sandmuld paa Sandunderlag. Der holdes 24 Køer, 24 Stkr. Ungkvæg og Kalve og 2 Tyre af rød dansk Race, 7 Heste, 4 Plage og Føl samt 10 Faar. Sidste Aar solgtes c. 300 Maanedsgrise.

Asserholt hørte i sin Tid til de gamle Fæstegaarde under Koldinghus Rytterdistrikt og solgtes til fri Ejendom 1765 eller 67. Sidst i 1830erne ejedes Gaarden af Jens Hansen; hans Dødsbo solgte 1877 til Laurits Christensen, efter hvem Ejendommen overtoges af Sønderjysk Kreditforening, der solgte den 1887 til Carlsen, hvis Enke 1893

solgte til Tømrermester Petersen, af hvem Johannes Ehlers købte 1894. Nuv. Ejer købte Gaarden af Kreditforeningen.

Gaarden ligger meget hyggeligt med de anselige Bygninger c. 1½ Km. Ø. for Asbo By. Bygningerne er opførte i Grundmur med Tage af Skifer og Cementsten.



Asserholt.

Engen ligger ved s. Markskel ved et Bækløb og er kultiveret Eng. Terrænet over Markerne er jævnt med jævnt Fald fra Midten, hvor Gaarden ligger.

**Højgaard, Andst Sogn.** Postforb. og St.: Vejen, hvortil c. 3½ Km. Gaarden ligger c. 20 Km. fra Kolding. Ejer: *Jacob Jensen Jacobsen Damgaard*, som overtog Gaarden 11. Jan. 1873, er født paa Ejendommen 14. Maj 1834 og var gift med *Jørgine Hermansen*, født i Roust i Grimstrup Sogn 29. Novbr. 1852, død 11. Jan. 1896.

Matr.-Nr. 6a m. fl. af Gamst. Hartkorn 5 Tdr. 1 Skp. 1 Fdkr. Ejendoms-skyld 34,000 Kr. Brandassurance for Bygningerne 12,000 Kr. Areal 64 Tdr. Ld., deraf Ager 49, Eng 14, Have og Gaardsplads 1. Agermarken drives i en 7 Marksdrift: Havre, Rug, Byg, Roer, Havre og 2aars Græs. Jordens Bonitet er dyb



Højgaard.

Lermuld paa Lerunderlag, undtagen c. 1 Td. Ld. lettere Muld paa blandet Ler- og Sandunderlag. Der holdes 20 Køer, 12 Stkr. Ungkvæg og Kalve og 2 Tyre af rød dansk Race samt 4 Heste. Sidste Aar solgte c. 30 Fedesvin.

Højgaard hørte tidligere som Fæste direkte under Koldinghus Rytterdistrikt og solgtes til fri Ejendom 1767. Fra Slutningen af det 18. Aarh. ejedes Gaarden af Jacob Vandrup, der solgte til Iver Jacobsen Damgaard 1832; da han overtog, var Ejendommen gaaet saa langt ned under Pengekrisen, at Besætningen dengang kun bestod af 1 Ko og 1 Hest. I. J. Damgaard døde 1864, hvorefter Enken overtog Gaarden, som hun siden overdrog til sin Søn, den nuv. Ejer, der havde bestyret den siden Faderens Død.

Gaarden ligger hyggeligt paa sin gamle Plads midt i Gamst By. Bygningerne er opførte i Grundmur med Straatage; de er solide og velholdte.

Engen ligger c. 2 Km. S. for Gaarden i Gamst Søenge langs Gamst Aa og er kultiveret Eng af fortrinlig Beskaffenhed.

**Enghøjgaard**, Andst Sogn. Postforb. og St.: Vejen, hvortil c. 4½ Km. Gaarden ligger c. 21 Km. fra Kolding. Ejer: *Rasmus Jensen Møller*, som overtog Gaarden 3. Decbr. 1907, er født i Moltrup Sogn i Sønderjylland 1. Juni 1879.

Matr.-Nr. 7b m. fl. af Gamst. Hartkorn 1 Td. 7 Skpr. 2¼ Alb. Ejendoms-skyld 28,000 Kr. Brandassurance for Bygningerne 19,656 Kr. Areal 68 Tdr. Ld., deraf Ager 56½, Eng 8, Have og Gaardsplads 1½, Veje m. m. 2. Agermarken drives i en 8 Marksdrift: Havre, Rug, Roer, Byg, Havre og 3aars Græs. Jordens Bonitet er Lermuld paa Lerunderlag, undtagen c. 15 Tdr. Ld. moseagtig Muld



Enghøjgaard.

paa blandet Underlag af Ler og Sand og enkelte Steder Al. Der holdes 20 Køer, 24 Stkr. Ungkvæg og Kalve og 1 Tyr af rød dansk Race, 5 Heste og 4 Plage og Føl. Sidste Aar solgtes c. 80 Fedesvin.

Enghøjgaard hørte direkte under Koldinghus Rytterdistrikt, indtil Kong Christian den 7. solgte Kronens Fæstegaarde 1767. Fra 14. Decbr. 1860 nævnes Jes Christensen som Gaardens Ejer, og som hans Efterfølger nævnes Knud Petersen Møller, hvis Enke giftede sig med Mads Christensen; denne solgte 19. Juli 1895 til Fabrikant Ebbe Sørensen Høllund, af hvem Jeppe Jørgen Møller, den nuv. Ejers Fader, købte 3. Novbr. 1900.

Gaarden, der ligger hyggeligt med de velholdte Bygninger c. 1 Km. NV. for Gamst By, er udflyttet fra denne. Gaardens Areal var tidligere betydelig større. Bygningerne er væsentlig opførte i Grundmur. Gaardens faste Maskiner drives ved Vindmotor.

Engen, der ligger ved s. Markskel, er kultiveret Mose af fortrinlig Beskaffenhed. Terrænet over Markerne er jævnt med jævnt Fald mod S.

**Lille Langkjærgaard**, Andst Sogn. Postforb. og St.: Vejen, hvortil c. 2 Km. Gaarden ligger c. 21 Km. fra Kolding. Ejer: *Iver Hansen Holm*, som overtog Gaarden 1. Marts 1898, er født i Gabel i Sønderjylland 11. Marts 1859 og gift med *Maren Frederikke Hansen*, født i Grystrup paa Fyn 5. Febr. 1866.

Matr.-Nr. 12b m. fl. af Gamst. Hartkorn 2 Tdr. 6 Skpr. 3 Fdkr. 1¼ Alb. Ejendoms-skyld 36,000 Kr. Brandassurance for Bygningerne 24,000 Kr. Areal 135 Tdr. Ld., deraf Ager 81, Eng 20, Mose 5, Hede 25, Have og Gaardsplads 2, Veje m. m. 2. Af Agermarken drives 69 Tdr. Ld. i en 10 Marksdrift: Roer, Blandsæd, Rundbælg, Rug, Roer, Blandsæd, Rug, Havre og 2aars Græs; Resten

drives i en 6 Marksdrift: Rug, Kartofler, Havre og 3aars Græs. Jordens Bonitet er god, dyb Sandmuld paa Grus- og Sandunderlag med Undtagelse af c. 20 Tdr. Ld. lettere Sandmuld paa Sandunderlag og c. 25 Tdr. Ld. moseagtig Muld paa



Lille Langkjærgaard.

Sandunderlag og enkelte Steder Ler. Der holdes 20 Køer, 25 Stkr. Ungkvæg og Kalve og 2 Tyre af rød dansk Race blandet med Korthornsrace, 5 Heste og 2 Plage. Sidste Aar solgtes c. 50 Fedesvin.

Lille Langkjærgaard er opstaaet ved Deling af Gaarden Virkelyst og 14. Febr. 1854 overdraget til den ene af Sønerne fra Virkelyst, Peter Hansen, der 4. Juni 1857 overdrog Gaarden til sin Broder, Ole Hansen Straarup; denne døde 1886, og Enken giftede sig 1888 med Niels Volsmann, af hvem nuv. Ejer købte.

Gaarden ligger kønt med den kønne Hovedb. og de velholdte Avlsb. c. 1½ Km. V. for Gamst By og opførtes her 1854. Bygningerne er opførte i Grundmur. Gaardens faste Maskiner drives ved Petroleumsmotor.

Engen, der ligger langs v. Markskel paa begge Sider af et Bækløb, er kultiveret Eng af fortrinlig Beskaffenhed. Markernes Overflade er fuldstændig jævn.

**Haugaard**, Andst Sogn. Postforb. og St.: Vejen, hvortil c. 4½ Km. Gaarden ligger c. 21 Km. fra Kolding. Ejer: *Hans Andersen Seekjær*, som overtog Gaarden 29. Decbr. 1909, er født paa Ejendommen 6. Febr. 1889.



Haugaard.

Matr.-Nr. 10a m. fl. af Gamst. Hartkorn 4 Tdr. 2 Skpr. 3 Fdkr. 1 Alb. Ejendomsskyld 32,500 Kr. Brandassurance for Bygningerne c. 20,000 Kr., for 2 Lejehuse c. 2,000 Kr. Areal 58 Tdr. Ld., deraf Ager 51, Eng 5, Have og

Gaardsplads  $1\frac{1}{2}$ , Veje  $\frac{1}{2}$ . Af Agermarken drives 50 Tdr. Ld. i en 8 Marksdrift: Havre, Blandsæd, Roer, Byg, Rug og Hvede, Havre og 2aars Græs; Resten drives i Vekseldrift med Blandsæd og Græs. Jordens Bonitet er dyb, lettere Muld paa blandet Underlag af Ler, Grus og Sand. Der holdes 16 Køer, 7 Stkr. Ungkvæg og Kalve og 1 Tyr af rød dansk Race, 4 Heste, 1 Plag og 3 Faar. Sidste Aar solgtes c. 25 Fedesvin.

H a u g a a r d var i sin Tid Fæste direkte under Koldinghus Rytterdistrikt og solgtes til fri Ejendom 1767. Som Sjer nævnes Hans Gjermansen, efter hvem Gaarden solgtes ved Auktion 11. Decbr. 1882 til Anders Hansen Seekjær, nuv. Ejers Fader, der døde 12. Marts 1909.

Gaarden ligger ualmindelig tiltalende. Hovedb., der bærer Skifertag, er opført i Grundmur ligesom de straatækkede Avlsb.

Engen, der ligger c. 2 Km. SV. for Gaarden i Gamst Søenge, er fortrinlig Natur-eng. Terrænet over Markerne er jævnt med jævnt Fald mod S.

**Gamstgaard**, Andst Sogn. Postforb. og St.: Vejen, hvortil c. 3 Km. Tlf. 17 over Andst Central. Gaarden ligger c. 20 Km. fra Kolding. Ejer: *Erik Christensen Hvolbøl*, som overtog Gaarden 1. April 1913, er født i Nørre Bjært Skov 15. Aug. 1887.

Matr.-Nr. 1a m. fl. af Gamst. Hartkorn 4 Tdr. 5 Skpr. 3 Fdkr.  $2\frac{1}{4}$  Alb. Ejendomsskyld 36,000 Kr. Brandassurance for Bygningerne 22,500 Kr. Areal



Gamstgaard.

83 Tdr. Ld., deraf Ager 64, Eng 16, Mose 1, Have og Gaardsplads 2. Agermarken drives i en 8 Marksdrift: Havre, Rug, Roer, Byg, Blandsæd, Havre og 2aars Græs. Jordens Bonitet er god, dyb Sandmuld paa Grusunderlag, undtagen c. 7 Tdr. Ld. noget sværere Muld paa Grusunderlag og c. 10 Tdr. Ld. Sandmuld paa Sandunderlag. Der holdes 20 Køer, 18 Stkr. Ungkvæg og Kalve og 2 Tyre af rød dansk Race, 4 Heste og 2 Plage. Sidste Aar solgtes c. 40 Fedesvin.

G a m s t g a a r d var i flere Hundrede Aar Præstegaard til Andst Præsteembede. Efter den sidste Præst, Provst Schousboe, solgtes Gaarden c. 1860—65. 1906 købtes den af M. P. Petersen, der i Novbr. 1912 solgte til Søren Peter Møller, af hvem nuv. Ejer købte.

Gaarden ligger hyggeligt med den kønne, gamle Bindingsværkshovedb. og de solide Avlsb. c.  $\frac{1}{2}$  S. for Gamst By. Avlsb. er opførte efter Brand og staar i Grundmur med Undtagelse af en Lade i Træ.

Engen ligger langs ø. Markskel og er af fortrinlig Beskaffenhed.

**Sønderbygaard**, Andst Sogn. Postforb.: Lunderskov, og St.: Andst, hvortil c. 3 Km. Gaarden ligger c. 20 Km. fra Kolding. Ejer: *Mads Peter Sloth*, som overtog Gaarden 27. April 1909, er født paa Ejendommen 5. Maj 1871.

Matr.-Nr. 2a m. fl. af Glibstrup. Hartkorn 4 Tdr. 1 Fdkr. Ejendomsskyld 34,000 Kr. Brandassurance for Bygningerne 21,700 Kr. Areal  $74\frac{1}{4}$  Td. Ld., deraf Ager 66 $\frac{1}{4}$ , Eng 3, Mose  $1\frac{1}{2}$ , uopdyrket Areal 1, Have og Gaardsplads 2. Af

Agermarken drives 65¼ Td. Ld. i en 8 Marksdrift: Havre, Roer, Blandsæd, Rug, Havre og 3aars Græs; Resten henligger i vedvarende Græs i Indhegning. Jordens Bonitet er dyb, lettere Muld paa blandet Underlag af Ler og Grus og enkelte Steder af Sand med Undtagelse af c. 1 Td. Ld. moseagtig Muld. Der holdes 16 Køer, 20 Stkr. Ungkvæg og Kalve og 1 Tyr af rød dansk Race blandet med Korhornsrace samt 4 Heste. Sidste Aar solgtes c. 50 Fedesvin.

Sønderbygaard hørte i sin Tid som Fæste direkte under Koldinghus Rytterdistrikt, hvorfra den solgtes til fri Ejendom 1767 og har mindst fra da været i samme Slægts Besiddelse. Som den ældst kendte Ejer nævnes Mads Pedersen, der 13. Aug. 1832 overdrog Gaarden til sin Søn, Peter Madsen; hans Enke skødede den 10. Maj 1863 til Sønnen, Mads Peter Madsen, der 21. Decbr. 1865 solgte til sin Søsters Mand, Jens Hansen Sloth; ved hans Død 1872 overtoges Ejendommen af Enken; hun overdrog den siden til Sønnen, den nuv. Ejer, der havde bestyret Gaarden fra 1897.

Gaarden laa oprindelig c. 70 M. længere mod N. og var dengang større, da en Del af Jorderne i sin Tid frasolgtes af Peter Madsen. Bygningerne er grundmurede. Engen ligger ved n. og v. Markskel langs Gamst Aa og er kultiveret Eng af fortrinlig Beskaffenhed.

**Dalgaard**, Andst Sogn. Postforb. og St.: Andst, hvortil c. 2½ Km. Gaarden ligger c. 19½ Km. fra Kolding. Ejer: *Jes Christensen Jessen*, som overtog Gaarden 20. Jan. 1905, er født i Gejsing 16. Febr. 1879 og gift med *Kirstine Marie Friis*, født i Ødis Bramdrup 14. Septbr. 1879.



Dalgaard.

Matr.-Nr. 13a m. fl. af Store Andst. Hartkorn 3 Tdr. 6 Skpr. 1 Alb. Ejendoms-skyld 34,000 Kr. Brandassurance for Bygningerne 22,000 Kr. Areal 70½ Td. Ld., deraf Ager 59, Eng 9, Have og Gaardsplads 1½, Veje m. m. 1. Af Agermarken drives 54 Tdr. Ld. i en 8 Marksdrift: Havre, Roer, Blandsæd, Rug, Roer, Blandsæd og 2aars Græs; Resten henligger i vedvarende Græs i Indhegninger. Jordens Bonitet er dyb, lettere Muld paa blandet Underlag af Ler, Grus og Sand. Der holdes 18 Køer, 18 Stkr. Ungkvæg og Kalve og 2 Tyre af rød dansk Race, 4 Heste, 2 Plage og 1 Faar. Sidste Aar solgtes c. 80 Fedesvin.

Dalgaard var i sin Tid Fæste direkte under Koldinghus Rytterdistrikt indtil 1767, da den solgtes til Selvejendom. I 1820'erne købtes Gaarden af Hans Knudsen, hvis Svigersøn, Niels Terpager, overtog den c. 1838; dennes Svigersøn, Simon Thomsen, solgte 1894 til Chr. Schelde; han solgte 1898 til Christian Jensen, efter hvem Gaarden solgtes ved Auktion til nuv. Ejer.

Gaarden ligger meget smukt paa sin gamle Plads c. 1-Km. N. for Andst Sognekirke. Den grundmurede Hovedb. bærer Skifertag, medens de nyopførte Avlsb. er tækkede med Bølgeblik.

Engen, der ligger ved v. Markskel langs Gamst Aa, er kultiveret Eng af fortrinlig Beskaffenhed.



**Ankersgaard**, Andst Sogn. Postforb. og St.: Andst, hvortil c. 2½ Km. Gaarden ligger c. 18½ Km. fra Kolding. Ejer: *Niels Daniel Findanus Nielsen*, som overtog Gaarden 1. April 1905, er født i Ørsted i Odense Amt 17. Febr. 1876 og gift med *Johanne Kathrine Andrea Graae*, født paa Ejendommen 12. Juli 1878.

Matr.-Nr. 14a m. fl. af Store Andst. Hartkorn c. 2 Tdr. Ejendomsskyld 36,000 Kr. Brandassurance for Bygningerne 24,000 Kr. Areal 68 Tdr. Ld., deraf Ager 57¼, Eng 4¼, Mose 1, Have, Gaardsplads og Plantage 3, Veje m. m. 2. Af Agermarken drives 54¼ Td. Ld. i en 8 Marksdrift: Havre, Rug og Hvede, ½ Byg ½ Roer, Blandsæd, Roer, Havre og 2aars Græs; Resten henligger i fler-aarigt Græs i Indhegning. Jordens Bonitet er paa ⅔ af Arealet dyb Lermuld paa Lærunderlag, undtagen c. 1½ Td. Ld. moseagtig Muld; Resten er lettere Muld paa Grus- og Sandunderlag. Der holdes 17 Køer, 25 Stkr. Ungkvæg og Kalve og 1 Tyr af rød dansk Race, 4 Heste og 1 Plag. Sidste Aar solgtes 4 Fedesvin og c. 270 Maanedsgriise.



Ankersgaard.

Ankersgaard er udskilt fra en stor Gaard, formentlig en gammel Ryttergaard i Store Andst. Omkring 1830 købtes Gaarden af Jeppe Jensen, der opførte Bygningerne og opdyrkede Jorderne, der indtil da laa hen i Hede; hans Datter blev 1860 gift med Andreas Hansen Dahl, efter hvis Død 1874 Enken overtog Ejendommen og 1876 giftede sig med Gebhardt Graae; deres Datter, den nuv. Ejers Hustru, fik efter Forældrenes Død Arveudlægsskøde paa Gaarden, der bortforpagtedes indtil hendes Giftermaal.

Gaarden ligger ualmindelig hyggeligt c. 1½ Km. NØ. for Andst Sognekirke. Bygningerne er opførte af nuv. Ejer væsentlig i Grundmur.

Engen, der er fraliggende c. 2 Km. mod V., er kultiveret Højeng af fortrinlig Beskaffenhed.

**Bæklundgaard**, Andst Sogn. Postforb. og St.: Andst, hvortil c. 3 Km. Gaarden ligger c. 20 Km. fra Kolding. Ejer: *Jacob Jørgensen*, som overtog Gaarden 18. Septbr. 1912, er født i Bjolderup Sogn i Sønderjylland 9. Aug. 1859 og gift med *Ellen Jørgensen*, født sammesteds 30. Novbr. 1884.

Matr.-Nr. 2a m. fl. af Lille Andst. Hartkorn 2 Tdr. 3 Fdkr. ½ Alb. Ejendomsskyld 28,000 Kr. Brandassurance for Bygningerne 23,000 Kr. Areal 67½ Td. Ld., deraf Ager 58½, Eng 2, Mose 5, Have og Gaardsplads 2. Af Agermarken drives 56½ Td. Ld. i en 8 Marksdrift: Havre, Rug, Roer, Blandsæd, Roer, Havre og 2aars Græs; Resten henligger i vedvarende Græs i Indhegning. Jordens Bonitet er dyb, lettere Muld paa Sand- og Grusunderlag, undtagen c. 9 Tdr. Ld., moseagtig Muld. Der holdes 14 Køer, 12 Stkr. Ungkvæg og Kalve og 2 Tyre af rød dansk Race, 4 Heste og 2 Plage. Sidste Aar solgtes c. 25 Fedesvin.

Bæklundgaard solgtes til Selvejendom 1767 fra Koldinghus Rytterdistrikt. Fra Midten af de 19. Aarh. ejedes Gaarden af Hans Madsen, der 1896 solgte til Højsel, som igen solgte til Sergent S. H. P. N. Beyerholm 26. Febr. 1910; af sidstnævnte købte nuv. Ejer.



Bæklundgaard.

Gaarden ligger kønt paa sin gamle Plads som den næststligste af de spredte Gaarde af Lille Andst. Bygningerne er opførte i Grundmur med Cementstenstage. Markernes Overflade er fulstændig jævn.

**Hørregaard**, Andst Sogn. Postforb. og St.: Andst, hvortil c. 2 Km. Tlf. 6 over Lille Andst Central. Gaarden ligger c. 20 Km. fra Kolding. Ejer: *Peter Carl Østergaard*, som overtog Gaarden 17. Marts 1914, er født paa Dalgaard i Vandborg Sogn 16. Oktbr. 1871 og gift med *Anna Petersen*, født i Haved i Sønderjylland 16. Maj 1879.

Matr.-Nr. 3a m. fl. af Roved. Hartkorn 3 Tdr. 7 Skpr. 1 Fdkr. 1¼ Alb. Ejendomsskyld 42,000 Kr. Brandassurance for Bygningerne 19,000 Kr. Areal 67 Tdr. Ld., deraf Ager 59, Eng 6, Have og Gaardsplads 2. Af Agermarken drives 49 Tdr. Ld. i en 8 Marksdrift: Havre, Roer, Byg, Hvede, Roer, Havre og



Hørregaard.

2aars Græs; Resten drives i en 4 Marksdrift: Havre, Rug, Roer og Havre. Jordens Bonitet er paa  $\frac{1}{3}$  af Arealet stærk Lerjord paa Lerunderlag, paa  $\frac{2}{3}$  Lermuld paa Lerunderlag; Resten er dels lerblandet Muld paa Ler- og Sandunderlag og dels god Sandmuld paa Sandunderlag og enkelte Steder Grus. Der holdes 20 Køer,

20 Stkr. Ungkvæg og Kalve og 2 Tyre af rød dansk Race, 4 Heste og 2 Plage. Sidste Aar solgtes c. 45 Fedesvin.

Hørregaard solgtes 1767 til Selvejendom fra Koldinghus Rytterdistrikt. Som Ejer nævnes Carl Adolph Vengel, der 1847 solgte Gaarden til Gumme Graae; denne solgte 1895 til Andreas Dahl, af hvem nuv. Ejer købte.

Gaarden, der har Navn efter den Mark, hvor den gamle Gaard laa, ligger meget hyggeligt med de velholdte Bygninger c. 130 M. V. for dens oprindelige Plads mellem de øvrige Gaarde af Roved By, fra hvilken den udflyttedes 1839. Bygningerne er opførte dels i Grundmur og dels i Træ.

Engen, der er fraliggende c. 1½ Km. mod NV. i Gamst Søenge, er kultiveret Eng af fortrinlig Beskaffenhed. Terrænet over Markerne er fuldstændig jævnt.

**Bakkedalgaard**, Andst Sogn. Postforb. og St.: Lunderskov, hvortil c. 3¼ Km. Gaarden ligger c. 16 Km. fra Kolding. Ejer: *Hans Sørensen Terpager*, som overtog Gaarden 1. Novbr. 1871, er født paa Dalgaard 29. Septbr. 1842 og gift med *Ane Seiersine Jensen*, født paa Ejendommen 2. Febr. 1848.

Matr.-Nr. 10b m. fl. af Gejsing. Hartkorn 3 Tdr. 3 Skpr. 1 Fdkr. ¼ Alb. Ejendomsskyld 40,000 Kr. Brandassurance for Bygningerne 24,000 Kr. Areal 70 Tdr. Ld., deraf Ager 63, Skov 5, Have og Gaardsplads 1, Veje m. m. 1. Af Agermarken drives 58 Tdr. Ld. i en 9 Marksdrift: Havre, Helbrak, Rug, Roer, Blandsæd, Havre og 3aars Græs; Resten henligger i vedvarende Græs i Indhegning. Jordens Bonitet er dels Lermuld paa Lerunderlag, dels moseagtig Muld paa Tørveunderlag, dels lettere Muld paa Sandunderlag. Der holdes 18 Køer, 14 Stkr. Ungkvæg og Kalve og 1 Tyr af rød dansk Race blandet med jysk Race, 4 Heste, 1 Plag og 1 Faar. Sidste Aar solgtes c. 30 Fedesvin.

Bakkedalgaard's ældst kendte Ejer er Thomas Jessen, hvis Fader formentlig havde købt Gaarden fra Ryttergodset; Th. Jessen havde overtaget Gaarden i 1820erne; hans Enke giftede sig med Ebbe Poulsen; 1839 overtoges Ejendommen af hendes Søn af første Ægteskab, Jens Thomsen, nuv. Ejers Svigerfader.

Gaarden ligger paa sin gamle Plads sydligst i Gejsing By. Bygningerne er opførte i Grundmur.

Skoven, hvis Bestand er Bøg og Eg, ligger c. 3 Km. N. for Gaarden.

**Haugaardslund**, Andst Sogn. Postforb. og St.: Vejen, hvortil c. 4½ Km. Gaarden ligger c. 21 Km. fra Kolding. Ejer: *Niels Jessen*, som overtog Gaarden 6. Septbr. 1898, er født paa Store Andst Mark 11. Jan. 1850 og gift med *Ellen Raunsgaard*, født paa Raunsminde i Sønderjylland 21. April 1856.

Matr.-Nr. 11a m. fl. af Gamst. Hartkorn 4 Tdr. 5 Skpr. ¼ Alb. Ejendomsskyld 36,000 Kr. Brandassurance for Bygningerne 15,000 Kr. Areal 93½ Td. Ld., deraf Ager 72, Eng 13½, Skov 5½, Have og Gaardsplads 1½, Veje m. m. 1. Af Agermarken drives 43 Tdr. Ld. i en 8 Marksdrift: Havre, Roer, Blandsæd, Rug, Roer, Havre og 2aars Græs; 13 Tdr. Ld. i en 8 Marksdrift: Halvbrak, Hvede eller Rug, Byg, Roer, Havre og 3½aars Græs; Resten henligger i fleraarigt Græs i Indhegninger. Jordens Bonitet er paa de 43 Tdr. Ld. god, dyb Muld paa Sandunderlag, paa de 13 Tdr. Ld. Lermuld paa Lerunderlag, paa de 8 Tdr. Ld. moseagtig Muld paa Sandunderlag, paa Resten Sandmuld paa Sandunderlag. Der holdes 20 Køer, 17 Stkr. Ungkvæg og Kalve og 2 Tyre af rød dansk Race, 4 Heste, 2 Plage og 1 Faar. Sidste Aar solgtes c. 50 Fedesvin.

Haugaardslund blev 1852 udskilt fra Katrinelund i Gamst og solgt til to Brødre Nissen; disse solgte 1855 til Rasmussen; Gaarden brændte 1857 og solgtes derefter af Sagfører Kragelund til Hans P. Lauritsen, af hvem en Gaardejer fra Agrup købte 1860; han solgte 1862 til Hans Christensen, denne 1868 til Mikkel Buhl og denne 1874 til Jepsen, hvis Søn, Hans Jepsen, overtog Ejendommen 1877; han solgte 1880 til Michael Møller, af hvem Andreas Ørum købte 1889; sidstnævnte solgte ved Mageskifte med en Gaard i Gejsing til nuv. Ejer.

Gaarden ligger c. 1 Km. N. for Gamst By. Bygningerne er opførte i Grundmur. Skoven, der er fraliggende c. 3 Km. mod Ø., bestaar af Bøg og Gran. Engen, der er kultiveret Eng af god Beskaffenhed, ligger c. 2½ Km. S. for Gaarden.

**Højgaard**, Gjesten Sogn. Postforb. og St.: Vejen, hvortil c. 4 Km. Tlf. 134 over Vejen Central. Gaarden ligger c. 23½ Km. fra Kolding. Ejer: *Carl Stenum*,

som overtog Gaarden 1. Aug. 1910, er født paa Sønder Vosborg i Ulfborg Sogn 6. Maj 1886.

Matr.-Nr. 2a af Refsing. Hartkorn 4 Tdr. 2 Fdkr.  $1\frac{1}{4}$  Alb. Ejendomsskyld 32,000 Kr. Brandassurance for Bygningerne 19,000 Kr. Areal 110 Tdr. Ld., deraf Ager 99, Eng 8, Mose 1, Have og Gaardsplads  $1\frac{1}{2}$ , Veje  $\frac{1}{2}$ . Af Agermarken drives 69 Tdr. Ld. i en 7 Marksdrift: Havre, Rug, Roer, Byg, Havre og 2aars Græs; 30 Tdr. Ld. drives i en 8 Marksdrift: Havre, Rug, Roer, Byg, Hvæde, Roer, Havre og 2aars Græs. Jordens Bonitet er paa de 30 Tdr. Ld. Lermuld paa Lerunderlag, paa de 69 Tdr. Ld. lettere Muld paa Grus- og Sandunderlag. Der holdes 2 Køer, 40 Stkr. Ungkvæg og Kalve af rød dansk Race, blandet med Kort-hornsrace, 5 Heste, 6 Plage og Føl. Sidste Aar solgtes c. 20 Fedesvin. Halvdelen af Fouragen sælges, og der købes en Del Kunstgødning.

Højgaard hørte i sin Tid direkte under Koldinghus Rytterdistrikt, hvorfra den maa være solgt til fri Ejendom 1767. 1907 solgtes Gaarden af Anders Peder Jacobsen, i hvis Slægts Eje den havde været i flere Generationer, til Ludvig Steffensen, af hvem nuv. Ejer købte.

Gaarden ligger paa sin gamle Plads vestligst af Gaardene af Refsing. Bygningerne er opførte i Grundmur. — Engen ligger ved n. Markskel. Terrænet over Markerne er jævnt med jævnt Fald i V.

**Abildhøjgaard**, Gjesten Sogn. Postforb. og St.: Vejen, hvortil c. 5 Km. Gaarden ligger c. 23 Km. fra Kolding. Ejer: *Jakob Jakobsen*, som overtog Gaarden 11. Febr. 1884, er født paa Ejendommen 5. Jan. 1860 og gift med *Mette Thomsen Junker*, født i Skodborg i Sønderjylland 27. Novbr. 1857.



Abildhøjgaard.

Matr.-Nr. 4a m. fl. af Refsing. Hartkorn 4 Tdr. 1 Skp. 1 Fdkr.  $2\frac{1}{2}$  Alb. Ejendomsskyld 33,000 Kr. Brandassurance for Bygningerne 26,850 Kr. Areal 140 Tdr. Ld., deraf Ager 126, Eng 6, Mose  $1\frac{1}{2}$ , Skov 5, Have og Gaardsplads  $1\frac{1}{2}$ . Af Agermarken drives 66 Tdr. Ld. i en 9 Marksdrift: Havre, Rug, Havre og 6aars Græs; 60 Tdr. Ld. i en 7 Marksdrift: Havre, Rug, Roer, Havre og 3aars Græs. Jordens Bonitet er paa de 30 Tdr. Ld. Lermuld paa Lerunderlag, paa andre 30 Tdr. Ld. lettere Muld paa Grusunderlag, Resten er god Muld paa Sandunderlag. Der holdes 16 Køer, 15 Stkr. Ungkvæg og Kalve og 1 Tyr af rød dansk Race, 4 Heste, 2 Plage og 2 Faar. Sidste Aar solgtes 16 Fedesvin og c. 50 Maanedsgriise.

Abildhøjgaard hørte i sin Tid direkte under Koldinghus Rytterdistrikt, og formentlig har den gamle Ryttergaard eller Befalingsmandsgaard ligget paa Gaardens Grund, idet der er fundet gamle Munkesten i Grunden. Som Ejer nævnes *Anders Nielsen*, der købte Ejendommen 5. Aug. 1820, og 22. Aug. 1823 solgte den til sin Svoger, *Jacob Pedersen*; denne overdrog 19. Aug. 1841 Gaarden til sin Søn, *Niels Jacobsen*, nuv. Ejers Fader.

Gaarden ligger hyggeligt paa sin gamle Plads som den midterste af de spredte Gaarde af Refsing. De velholdte Bygninger er opførte i Grundmur.

Skoven ligger ved v. Markskel i Bestand af Gran. Engen, der er kultiveret Overrislingseng af fortrinlig Beskaffenhed, ligger i den v. Mark S. for Skoven. Terrænet over Markerne er jævnt med jævnt Fald mod V.

**Rodbjerggaard**, Gjesten Sogn. Postforb. og St.: Vejen, hvortil c. 7½ Km. Tlf. 2 over Gjesten Central. Gaarden ligger c. 22 Km. fra Kolding. Ejer: *Nis Villumsen*, som overtog Gaarden 10. Oktbr. 1903, er født paa Vester Gjesten Mark 11. April 1870 og gift med *Inger Kirstine Pedersen*, født paa Ejendommen 23. Marts 1870.

Matr.-Nr. 13a m. fl. af Vester Gjesten. Hartkorn 4 Tdr. 2 Fdkr. 1½ Alb. Ejendomsskyld 42,000 Kr. Brandassurance for Bygningerne 22,500 Kr. Areal 80 Tdr. Ld., deraf Ager 56, Eng 20, Mose 2, Have og Gaardsplads 1½, Veje m. m. ½. Af Agermarken drives 40 Tdr. Ld. i en 8 Marksdrift: Havre, Roer.



Rodbjerggaard.

Blandsæd, Rug, Roer, Havre og 2aars Græs; 12½ Td. Ld. i en 5 Marksdrift: Staldfoder, Byg, Roer, Havre og Græs; Resten henligger i vedvarende Græs i Indhegning. Jordens Bonitet er paa Halvdelen dyb Lermuld paa Lerunderlag, paa den anden Halvdel lettere Muld paa blandet Underlag af Ler, Kvæg og Sand. Der holdes 20 Køer, 24 Stkr. Ungkvæg og Kalve og 2 Tyre af rød dansk Race. 5 Heste, 4 Plage og 2 Faar. Sidste Aar solgtes c. 45 Fedesvin.

Rodbjerggaard, der oprindeligt var betydeligt mindre, overtoges sidst i det 18. Aarh. af Jørgen Hansen, der formentlig var født paa Gaarden. Hans Svigersøn, Peder Sørensen Lassen, overtog Gaarden 15. Septbr. 1829 og overdrog den 13. Jan. 1868 til sin Søn, Jørgen Pedersen, der tilkøbte Parceller og siden lod Ejendommen overgaa til sin Svigersøn, den nuv. Ejer, som indtil da ejede en Gaard i Vester Gjesten Kær.

Gaarden ligger meget hyggeligt med de anselige og velholdte, grundmurede Bygninger paa sin gamle Plads c. ½ Km. SØ. for Gjesten Sognekirke.

Engen, der ligger i to Dele, er kultiveret Eng af fortrinlig Beskaffenhed. Terrænet over Markerne er jævnt med jævnt Fald i S.

**Fuglsang**, Gjesten Sogn. Postforb. og St.: Lunderskov, hvortil c. 10 Km. Gaarden ligger c. 22 Km. fra Kolding. Ejer: *Albert Clausen*, som overtog Gaarden 2. Decbr. 1912, er født i Søby paa Ærø 5. Jan. 1860 og gift med *Jette Marie Laura Thuesen*, født i Plougstrup i Jernved Sogn 13. Oktbr. 1870.

Matr.-Nr. 17a m. fl. af Øster Gjesten. Hartkorn 1 Td. 2 Skpr. 2½ Alb. Ejendomsskyld 28,000 Kr. Brandassurance for Bygningerne 18,600 Kr. Areal 60 Tdr. Ld., deraf Ager 47¾, Mose ¼, Skov 10, Have og Gaardsplads 1½, Veje m. m. ½. Af Agermarken drives 43¾ Td. Ld. i en 8 Marksdrift: Havre, Halvbrak, Rug eller Hvede, Byg, Roer, Havre og 2aars Græs; Resten henligger i vedvarende Græs i Indhegning. Jordens Bonitet er Lermuld paa Lerunderlag, undtagen c. 2 Tdr. Ld. lettere Muld paa Ler- og Sandunderlag. Der holdes 16 Køer.

14 Stkr. Ungkvæg og Kalve og 1 Tyr af rød dansk Race blandet med Korhornsrace, 4 Heste og 2 Plage. Sidste Aar solgtes c. 40 Fedesvin.

Fuglsang er omkring Midten af det 19. Aarh. samlet af Udlodder, tildels opdyrket Skovjord, af Hans Holdesen, der solgte Ejendommen 5. Marts 1895 til Christen Petersen Kaltoft, af hvem nuv. Ejer købte.

Gaarden ligger meget hyggeligt c. 3 Km. SØ. for Øster Gjesten By. Bygningerne er væsenlig opførte i Grundmur.

**Linnetaard**, Jordrup Sogn. Postforb.: Kolding, hvortil c. 16 Km., og St.: Ejstrup, hvortil c. 8 Km. Tlf. 16 over Jordrup Central. Ejer: *Jeppe Simonsen*, som overtog Gaarden 1. Oktbr. 1912, er født paa Paabygaard i Harte Sogn 11. Febr. 1872 og gift med *Karoline Thulesen*, født i Skanderup 24. Decbr. 1877.

Matr.-Nr. 10a m. fl. af Jordrup. Hartkorn 2 Tdr. 1 Skp. 1 Fdkr. 1¼ Alb. Ejendomsskyld 30,000 Kr. Brandassurance for Bygningerne 18,500 Kr. Areal 64 Tdr. Ld., deraf Ager 49½, Eng 7, Mose 6, Have og Gaardsplads 1½. Af Agermarken drives 43½ Td. Ld. i en 7 Marksdrift: Havre, Roer, Blandsæd, Rug, ½ Roer ½ Blandsæd, Havre og Græs; Resten henligger i vedvarende Græs i Indhegning. Jordens Bonitet er lettere Muld paa blandet Underlag af Ler, Grus



Linnetaard.

og Sand, undtagen c. 8 Tdr. Ld. moseagtig Muld. Der holdes 12 Køer, 14 Stkr. Ungkvæg og Kalve og 1 Tyr af rød dansk Race blandet med Korhornsrace, 3 Heste og 2 Plage. Sidste Aar solgtes c. 15 Fedesvin.

Linnetaard er formentlig en af de fire Gaarde, der brændte ved Branden 1814 i Jordrup By. Gaarden hørte indtil 1767 direkte under Koldinghus Rytterdistrikt. Som Ejere nævnes Thomsen, derefter Grumstrup og siden Juhl, der 15. Oktbr. 1907 solgte til Niels Jørgen Nielsen, af hvem nuv. Ejer købte.

Gaarden, der ligger meget hyggeligt, opbyggedes efter Branden paa den nuv. Plads c. 1 Km. V. for Jordrup By. Den cementstentækkede Hovedb. er opført i Grundmur ligesom de straatækkede Avlsb.

Engen, der er kultiveret Eng af fortrinlig Beskaffenhed, ligger c. 1½ Km. NV. for Gaarden. Markernes Overflade er jævn med jævnt Fald mod S.

**Nørholm**, Jordrup Sogn. Postforb.: Kolding, hvortil c. 15 Km., og St.: Ejstrup, hvortil c. 7 Km. Ejer: *Markus Poulsen*, som overtog Gaarden 20. Aug. 1898, er født i Bastrup 26. Novbr. 1858 og gift med *Anne Charlotte Skourup*, født paa Dalgaard i Lejrskov 2. Oktbr. 1867.

Matr.-Nr. 11a m. fl. af Jordrup. Hartkorn 3 Tdr. 3 Skpr. 1 Fdkr. 2 Alb. Ejendomsskyld 31,000 Kr. Brandassurance for Bygningerne 18,000 Kr. Areal 77 Tdr. Ld., deraf Ager 51, Eng 3, Skov 20, Have og Gaardsplads 2, Veje m. m. 1.

Af Agermarken drives 50½ Td. Ld. i en 8 Marksdrift: Havre, Roer, Blandsød, ½ Rug ½ Hvede, Staldfoder, Havre og 2aars Græs; Resten henligger i fleraarigt Græs i Indhegning. Jordens Bonitet er dyb, lettere Muld paa blandet Underlag af Ler, Kvæg og Sand, undtagen c. 1 Td. Ld. moseagtig Muld og c. 6 Tdr. Ld. Lermuld paa Lerunderlag. Der holdes 16 Køer, 14 Stkr. Ungkvæg og Kalve og 2 Tyre af rød dansk Race, 3 Heste og 1 Plag. Sidste Aar solgtes 32 Fedesvin.

Nørholm var i sin Tid Fæste direkte under Koldinghus Rytterdistrikt og solgtes til fri Ejendom 1767. 1820 købtes Gaarden af Hermann Petersen, hvis Datter 1865 blev gift med Johan Frederik Iversen, senere Sognefoged. Efter ham overtoges Ejendommen 1886 af Kolding Sparekasse, der 7. Maj 1887 solgte den til Peder Hjul, af hvem Johan Boesen købte 1898; denne mageskiftede siden med nuv. Ejers Gaard i Højrup i Lejrskov Sogn.

Gaarden ligger i den n. Del af Jordrup By. Bygningerne er væsentlig opførte i Grundmur.

Skoven er fraliggende i Jordrup Skov c. 1½ Km. mod NØ. Engen, der ligger i tre Dele i Skoven, er Natureng.

**Bygholdtgaard**, Jordrup Sogn. Postforb.: Kolding, hvortil c. 15 Km., og St.: Ejstrup, hvortil c. 7 Km. Ejer: *Hans Raffnsøe Hauge*, som overtog Gaarden 1. Jan. 1911, er født paa Ejendommen 2. April 1881.



Bygholdtgaard.

Matr.-Nr. 12a m. fl. af Jordrup. Hartkorn 5 Tdr. 1 Skp. 3 Fdkr. 1¼ Alb. Ejendomsskyld 37,000 Kr. Brandassurance for Bygningerne 19,400 Kr. Areal 92 Tdr. Ld., deraf Ager 53½, Eng 4, Skov 30, Have og Gaardsplads 1½, Veje m. m. 3. Af Agermarken drives 49 Tdr. Ld. i en 8 Marksdrift: Havre, benyttet Brak, Hvede og Rug, Roer, Blandsød, Havre og 2aars Græs; Resten henligger i fleraarigt Græs i Indhegning. Jordens Bonitet er stærk Lerjord paa Lerunderlag. Der holdes 16 Køer, 18 Stkr. Ungkvæg og Kalve og 2 Tyre af rød dansk Race, 4 Heste, 2 Plage og 2 Faar. Sidste Aar solgtes c. 40 Fedesvin.

Bygholdtgaard, der oprindelig var betydelig større end nu, hørte tidligere direkte under Koldinghus Rytterdistrikt. 1833 ejedes Gaarden af Jørgen Tonnesen. Næste Ejer, der nævnes, er Hans Jensen, hvis Enke solgte 29. April 1875 til Johannes Hansen Hauge, nuv. Ejers Fader. Slægten Hauge kom her til Landet 1714 fra Norge og har i flere Generationer ejet Langholdtgaard i Sdr. Bjært.

Gaarden ligger hyggeligt c. ¾ Km. NØ. for Sognekirken, hvor den opbyggedes efter Branden i Jordrup By 1814. Bygningerne er opførte i Grundmur.

Skoven ligger c. 1¼ Km. NØ. for Gaarden. Engen, der ligger ved s. Markskel, er Overrislingseng af fortrinlig Beskaffenhed.

**Knudsbølgaard**, Jordrup Sogn. Postforb. og St.: Bølling, hvortil c. 5 Km. Gaarden ligger c. 18 Km. fra Kolding. Ejer: *Kristian Mikael Boesen*, som overtog Gaarden 1. Juli 1913, er født paa Toftegaard 9. Oktbr. 1880 og gift med *Alma Jensine Charlotte Grundahl*, født i Fol i Sønderjylland 12. Aug. 1882.

Matr.-Nr. 10a m. fl. af Knudsbøl. Hartkorn 3 Tdr. 5 Skpr. 2 Fdkr. 2¼ Alb. Ejendomsskyld 35,000 Kr. Brandassurance for Bygningerne c. 25,000 Kr. Areal 87 Tdr. Ld., deraf Ager 84½, Have og Gaardsplads 1½, Veje m. m. 1. Af Agermarken drives 70½ Td. Ld. i en 10 Marksdrift: Havre, Roer, Blandsød, ½ gul Rundbælg ½ Staldfoder, Rug, Roer, Havre, Byg og 2aars Græs; Resten henligger i fleraarigt Græs i Indhegninger. Jordens Bonitet er lettere Muld paa blandet Underlag af Ler, Kvæg, Grus og Sand, undtagen c. 10 Tdr. Ld. Lermuld paa Lerunderlag og c. 25 Tdr. Ld. moseagtig Muld paa Kvægunderlag. Der holdes 25 Køer, 20 Stkr. Ungkvæg og Kalve og 2 Tyre af rød dansk Race, 4 Heste, 4 Plage og Føl. Sidste Aar solgtes c. 80 Fedesvin.

Knudsbølgård er samlet af to mindre Gaarde og har hørt direkte under Koldinghus Rytterdistrikt. Som Ejer nævnes Thorup, der 1897 solgte til Ebbe Ebbesen, der 1902 solgte til Jens Knudsen Andersen; 1909 overtoges Ejendommen af Kreditforeningen, der s. A. solgte den til Jens Boesen, som drev Gaarden med Bestyrer, indtil han overdrog den til sin Broder, den nuv. Ejer.

Gaarden ligger c. 2 Km. NV. for Knudsbøl By og er grundmuret.

**Lysgaard**, Lejrskov Sogn. Postforb. og St.: Lunderskov, hvortil c. 4½ Km. Tlf. 73 over Lejrskov Central. Gaarden ligger c. 13½ Km. fra Kolding. Ejer: *Niels Jakob Mortensen*, som overtog Gaarden 28. April 1910 er født i Bække 3. Novbr. 1879 og gift med *Johanne Kyed*, født paa Ejendommen 30. April 1883.

Matr.-Nr. 5h m. fl. af Lejrskov. Hartkorn 3 Tdr. 4 Skpr. 3 Fdkr. ¼ Alb. Ejendomsskyld 28,000 Kr. Brandassurance for Bygningerne 15,530 Kr. Areal 78½ Td. Ld., deraf Ager 74, Eng 3, Have og Gaardsplads 1½. Af Agermarken drives 68 Tdr. Ld. i en 8 Marksdrift: Havre, ½ Roer ½ Staldfoder, Blandsød, Rug, Roer, Havre og 2aars Græs; Resten henligger i vedvarende Græs og er bortlejet. Jordens Bonitet er lettere Muld paa blandet Underlag af Grus, Kvæg og Sand. Der holdes 18 Køer, 11 Stkr. Ungkvæg og Kalve og 1 Tyr af rød dansk Race, 4 Heste, 2 Plage og 2 Faar. Sidste Aar solgtes c. 45 Fedesvin.

Lysgaard hørte tidligere til de gamle Fæstegaarde under Koldinghus Rytterdistrikt, der solgtes til fri Ejendom 1766.

Gaarden udflyttedes 1833 fra Lejrskov By til dens nuv. Plads c. 1½ Km. V. for Byen. Bygningerne er opførte dels i Bindingsværk og dels i Grundmur.

**Toftegaard**, Lejrskov Sogn. Postforb. og St.: Lunderskov, hvortil c. 3 Km. Tlf. 26 over Lejrskov Central. Gaarden ligger c. 10 Km. fra Kolding. Ejer: *Niels Peter Nielsen*, som overtog Gaarden 1. Juli 1911, er født paa Dons Mark 22. Decbr. 1874 og gift med *Maren Jepsen*, født paa Viuf Østermark 25. Jan. 1875.

Matr.-Nr. 10a af Lejrskov. Hartkorn 3 Tdr. 6 Skpr. 3 Fdkr. ½ Alb. Ejendomsskyld 30,000 Kr. Brandassurance for Bygningerne 23,500 Kr. Areal 55 Tdr. Ld., deraf Ager 53½, Have og Gaardsplads 1½. Af Agermarken drives 28½ Td. Ld. i en 5 Marksdrift: Havre, Roer, Blandsød, Rug og Græs; 21 Tdr. Ld. i en anden 5 Marksdrift: Havre, Helbrak, Hvede, Byg og Græs; Resten henligger i fleraarigt Græs i Indhegning. Jordens Bonitet er paa de 21 Tdr. Ld. Lermuld paa Lerunderlag; Resten er lettere Muld paa Sandunderlag. Der holdes 16 Køer, 12 Stkr. Ungkvæg og Kalve og 2 Tyre af rød dansk Race samt 4 Heste. Sidste Aar solgtes c. 18 Fedesvin og c. 80 Maanedsgriise.

Toftegaard, der i sin Tid var betydelig større, hørte da til de gamle Fæstegaarde direkte under Koldinghus Rytterdistrikt. Johan Koed Jørgensen solgte Gaarden til nuv. Ejer, der tidligere ejede Tranbjerggaard i Starup Sogn.

**Nørager**, Lejrskov Sogn. Postforb. og St.: Lunderskov, hvortil c. 7 Km. Gaarden ligger c. 13 Km. fra Kolding. Ejer: *Bertel Jensen Ravn*, som overtog Gaarden 19. Maj 1897, er født i Jels i Sønderjylland 10. Aug. 1855 og gift med *Adeline Kirstine Wulff*, født i Agrup Skov 28. Oktbr. 1862.

Matr.-Nr. 23a m. fl. af Lejrskov. Hartkorn 1 Td. 2 Skpr. 2 Alb. Ejendomsskyld 30,000 Kr. Brandassurance for Bygningerne 19,700 Kr. Areal 62 Tdr. Ld., deraf Ager 57½, Skov 2, Have og Gaardsplads 2, Veje m. m. ½. Af Ager-



marken drives 53½ Td. Ld. i en 8 Marksdrift: Havre, Rug, Roer, Byg, Havre og 3aars Græs; Resten henligger i fleraarigt Græs i Indhegning. Jordens Bonitet er paa  $\frac{2}{3}$  af Arealet lettere, dyb Muld paa blandet Underlag af Ler, Kvæg og Sand; Resten er Lermuld paa Lerunderlag. Der holdes 14 Køer, 15 Stkr. Ungkvæg og Kalve og 1 Tyr af rød dansk Race, 3 Heste og 2 Plage. Sidste Aar solgtes c. 40 Fedesvin.

Nørager købtes 1840 af Ebbe Kyed, men var da kun c. 40 Tdr. Ld. Hede med et Par Engstykker tilgroede med Siv; han byggede paa Lodden og opdyrkede Heden; 1865 overdrog han Ejendommen til sin Søn, Jens Kyed, der havde den i to Aar; her-



Nørager.

efter følger en Mængde forskellige Ejere, indtil nuv. Ejer købte ved Mageskifte med en Gaard i Stubdrup.

Gaarden ligger hyggeligt c. 2 Km. N. for Lejrskov By. De anselige Bygninger er opførte i Grundmur. — Skoven er fraliggende c. 4 Km. mod NV.

**Uhregaard**, Lejrskov Sogn. Postforb. og St.: Ejstrup, hvortil c. 5 Km. Tlf. 37 over Lejrskov Central. Gaarden ligger c. 13 Km. fra Kolding. Ejer: *Niels Jensen Poulin*, som overtog Gaarden 1. April 1914, er født paa Ejendommen 17. Maj 1888 og gift med *Eli Agnete Have*, født paa Asbølgaard 30. Aug. 1891.

Matr.-Nr. 6a m. fl. af Uhre. Hartkorn 3 Tdr. 4 Skpr. 3 Fdkr. 1½ Alb. Ejendomsskyld 28,000 Kr. Brandassurance for Bygningerne 13,800 Kr. Areal 46 Tdr. Ld., deraf Ager 39½, Eng 4, Skov 1, Have og Gaardsplads 1½. Af Agermarken drives 38 Tdr. Ld. i en 8 Marksdrift: Havre, benyttet Brak, Rug, Roer, Byg, Havre og 2aars Græs; Resten henligger i fleraarigt Græs i Indhegning. Jordens Bonitet er paa de 15½ Td. Ld. stærk Lerjord paa Lerunderlag; paa 15 Tdr. Ld. dyb Lermuld paa blandet Underlag; Resten er lettere Muld paa Sandunderlag og enkelte Steder Ler. Der holdes 14 Køer, 14 Stkr. Ungkvæg og Kalve og 1 Tyr af rød dansk Race, 3 Heste og 2 Faar. Sidste Aar solgtes 36 Fedesvin.

Uhregaard hørte tidligere under Koldinghus Rytterdistrikt. Andreas Jepsen Schelde solgte Ejendommen 1. Febr. 1888 til Niels Chr. Poulin, nuv. Ejers Fader.

Gaarden laa oprindelig i Markens sø. Hjørne op til en anden Gaard; begge Gaardene brændte først i det 19. Aarh.; Uhregaard opbyggedes da paa sin nuv. Plads som den vestligste af Gaardene af Uhre. Bygningerne er atter opførte efter Brand 1877; de er væsentlig grundmurede.

**Egholt Søndergaard**, Lejrskov Sogn. Postforb. og St.: Lunderskov, hvortil c. 6 Km. Tlf. 46 over Lejrskov Central. Gaarden ligger c. 14 Km. fra Kolding. Ejer: *Hans Peter Uldall*, som overtog Gaarden 1. Jan. 1911, er født i Øster Lygum i Sønderjylland 8. Aug. 1882 og gift med *Jensine Qvist*, født paa Lille Linnegaard i Jordrup Sogn 28. Aug. 1896.

Matr.-Nr. 21a m. fl. af Egholt. Hartkorn 2 Tdr. 2 Skpr. 1 Alb. Ejendoms-skyld 28,000 Kr. Brandassurance for Bygningerne 22,300 Kr. Areal 72 Tdr. Ld., deraf Ager 51, Eng 3, Skov 13, Græsningsjord  $1\frac{1}{2}$ , Have og Gaardsplads 2, Veje m. m.  $1\frac{1}{2}$ . Agermarken drives i en 9 Marksdrift: Havre, Rug, Roer,  $\frac{1}{2}$  Blandsæd  $\frac{1}{2}$  Byg, Blandsæd, Havre og 3aars Græs. Jordens Bonitet er dyb, lettere Muld paa blandet Underlag af Ler, Kvæg, Grus og Sand, undtagen c. 6 Tdr. Ld. moseagtig Muld paa Lerunderlag. Der holdes 15 Køer, 12 Stkr. Ungkvæg og Kalve og 1 Tyr af rød dansk Race, 4 Heste og 2 Plage. Sidste Aar solgtes c. 60 Fedesvin.

Egholt Søndergaard hørte i sin Tid direkte under Koldinghus Rytterdistrikt. I flere Generationer ejedes Gaarden af Slægten Qvist, af hvilken den sidste var Anders Qvist. 1890 overtoges Ejendommen af Kreditforeningen, der s. A. solgte til Sigvard Viuf, som igen 1900 solgte til Hans Nielsen; denne solgte 1905 til Peter Boesen, denne 1907 til Hans Peter Jørgensen, der igen 28. Maj 1910 solgte til nuv. Ejers Fader, Hans Petersen Uldall.



Egholt Søndergaard.

Gaarden ligger meget hyggeligt omgivet af Læbælter. Bygningerne er væsentlig grundmurede. De faste Maskiner drives ved Petroleumsmotor.

Skoven er fraliggende c.  $1\frac{1}{2}$  Km. mod N. i Egholt Skov. Engen ligger umiddelbart SØ. for Gaarden og er kultiveret Overrislingseng af fortrinlig Beskaffenhed.

**Hvolbølgaard**, Lejrskov Sogn. Postforb. og St.: Ejstrup, hvortil c. 3 Km. Tlf. 31 over Lejrskov Central. Gaarden ligger c. 10 Km. fra Kolding. Ejer: *Niels Peder Nielsen*, som overtog Gaarden 1. Aug. 1904 er født paa Skovdalgaard 20. Maj 1878.

Matr.-Nr. 10c m. fl. af Lejrskov. Hartkorn 4 Tdr. 5 Skpr. 3 Fdkr.  $2\frac{1}{2}$  Alb. Ejendomsskyld 32,000 Kr. Brandassurance for Bygningerne 20,000 Kr. Areal 93 Tdr. Ld., deraf Ager 79  $\frac{1}{2}$ , Eng 8, Skov 3, Have og Gaardsplads 2, Veje  $\frac{1}{2}$ . Af Agermarken drives 40 Tdr. Ld. i en 10 Marksdrift: Havre, Boghvede, Roer, Byg, Kæmpegræs til Frøavl, Rug, Sukkerroer, Havre og 2aars Græs; Resten henligger i vedvarende Græs i Indhegninger. Jordens Bonitet er noget forskelligartet, væsentlig Muldjord. Der holdes 10 Køer, 15 Stkr. Ungkvæg og Kalve og 1 Tyr af rød dansk Race, 3 Heste, 2 Plage og 30 Faar. Sidste Aar solgtes c. 20 Fedesvin og c. 100 Maanedsgrise.

Hvolbølgaard har muligvis i sin Tid været Befalingsmandsgaard under Kol-

dinghus Rytterdistrikt og var da betydelig større end nu. 10. Decbr. 1833 overtoges Gaarden af Peder Pedersen, der 1861 skødede den til sin Svigersøn, Andreas Jørgensen; denne solgte 1890 til Peder Nielsen, nuv. Ejers Fader.

Bygningerne er opførte i Grundmur. — Skoven ligger i Markens s. Del. Engen ligger ved Skoven.

**Chr. Riggelsens Gaard** i Vraa, Lejrskov Sogn. Postforb. og St.: Ejstrup, hvortil c. 4 Km. Gaarden ligger c. 12 Km. fra Kolding. Matr.-Nr. 6a m. fl. af Vraa. Hartkorn 4 Tdr. 7 Skpr. 2 Fdkr. 2½ Alb. Ejendomsskyld 30,000 Kr.

**Engvang**, Lejrskov Sogn. Postforb. og St.: Ejstrup, hvortil c. 4 Km. (fra 1916: Kirsbøl, hvortil c. 1 Km.). Tlf. 74 over Lejrskov Central. Gaarden ligger c. 12 Km. fra Kolding. Ejerinde: Enkefru *Karoline Gregersen*, f. *Vaaben*, som overtog Gaarden 15. Novbr. 1907, er født i Gamst 17. Maj 1858 og var gift med *Niels Gregersen Sørensen*, født paa Ejendommen 22. Decbr. 1851, død 15. Novbr. 1907.

Matr.-Nr. 7a m. fl. af Vraa. Hartkorn 4 Tdr. 7 Skpr. 1½ Alb. Ejendomsskyld 32,000 Kr. Brandassurance for Bygningerne 21,100 Kr. Areal 64 Tdr. Ld.,



Engvang.

deraf Ager 52½, Eng 6, Skov 4, Have og Gaardsplads 1½. Gaarden drives af Ejerinden med Sønnen, *Karl Gregersen*, født 24. Febr. 1891, som Bestyrer. Af Agermarken drives 51 Tdr. Ld. i en 7 Marksdrift: Havre, ½ Roer ½ Staldfoder, ½ Byg ½ Hvede, ½ Hvede eller Rug ½ Byg, Roer, Havre og Græs; Resten henligger i fleraarigt Græs i Indhegning. Jordens Bonitet er paa de 25 Tdr. Ld. stærk Lerjord paa Lerunderlag; Resten er Lermuld paa Underlag af Ler og enkelte Steder tillige af Sand og Kvæg. Der holdes 18 Køer, 12 Stkr. Ungkvæg og Kalve og 2 Tyre af Korhornsrace, 4 Heste og 2 Plage. Sidste Aar solgtes c. 40 Fedesvin.

Engvang hørte i sin Tid direkte under Koldinghus Rytterdistrikt, indtil Gaarden 1767 solgtes til fri Ejendom, formentlig til Iver Jørgensen, der nævnes som Ejer 1782; han overdrog 27. Decbr. 1814 Gaarden til sin Svigersøn, Anders Jensen; dennes Datter blev 15. Maj 1847 gift med Søren Nielsen, der overtog Ejendommen 19. Jan. 1852; han magelagde og tilkøbte Parceller og overdrog Gaarden med de saaledes samlede Jorder til Sønnen, Niels Gregersen, nuv. Ejerindes afdøde Mand, 14. Novbr. 1879.

Gaarden ligger hyggeligt paa sin gamle Plads som den sydligste af Gaardene af Vraa. Bygningerne er væsentlig opførte i Grundmur.

Skøven ligger c. 1½ Km. N. for Gaarden i Vraa Skov. Engen ligger i to Dele og er god Natureng.

**Egelund**, Lejrskov Sogn. Postforb.: Vester Nebel, og St.: Ejstrup, hvortil c. 5½ Km. (fra 1916: Ferup St., hvortil c. 1½ Km.). Tlf. 24 over Højrup Central. Gaarden ligger c. 11½ Km. fra Kolding. Ejer: *Olav Rasmussen*, som overtog

Gaarden 11. Juni 1913, er født paa Ejendommen 11. Novbr. 1882 og gift med *Ingeborg Christensen*, født paa Højvang i Ormslev 19. Decbr. 1887.

Matr.-Nr. 1e m. fl. af Ferup. Hartkorn 2 Tdr. 1 Skp.  $2\frac{5}{8}$  Alb. Ejendoms-skyld 32,000 Kr. Brandassurance for Bygningerne c. 22,000 Kr. Areal 43 Tdr. Ld., deraf Ager 36, Eng 1, Skov  $4\frac{1}{2}$ , Have og Gaardsplads  $1\frac{1}{2}$ . Af Agermarken drives 34 Tdr. Ld. i en 8 Marksdrift: Havre, Roer,  $\frac{1}{2}$  Byg  $\frac{1}{2}$  Staldfoder, Hvede, Roer, Havre og 2aars Græs; Resten henligger i fleraarigt Græs i Indhegning. Jordens Bonitet er dyb Lermuld paa Lerunderlag, undtagen 1 Td. Ld. lettere Muld paa Sandunderlag. Der holdes 20 Køer, 14 Stkr. Ungkvæg og Kalve og 2 Tyre af rød dansk Race, 4 Heste og 2 Plage. Sidste Aar solgtes c. 100 Fedesvin.

Egelund er udskilt fra Ferup Vestergaard. Hans Knudsen købte Parcellerne c. 1832 og solgte Gaarden c. 1850 til sin Svoger, Hans Grunnet, der 1867 overdrog den til sin Søn, Niels Grunnet, som 1880 solgte til Rasmus Sørensen, nuv. Ejers Fader. Ejeren købte 1. April 1915 Nabogaarden Nørvanggaard.

Bygningerne er grundmurede.

**Humblebjerg**, Lejrskov Sogn. Postforb. og St.: Ejstrup, hvortil c.  $2\frac{1}{2}$  Km. Tlf. 14 over Højrup Central. Gaarden ligger c. 8 Km. fra Kolding. Ejer: *Ingvar Corydon-Petersen*, som overtog Gaarden 16. Decbr. 1898, er født i Hoptrup Sogn



Humblebjerg.

i Sønderjylland 10. Marts 1858 og gift med *Margrethe Berg*, født paa Vollinggaard i Sønderjylland 28. Aug. 1858.

Matr.-Nr. 8a m. fl. af Højrup. Hartkorn 5 Tdr. 1 Skp. 2 Fdkr. Ejendoms-skyld 30,000 Kr. Brandassurance for Bygningerne 24,000 Kr. Areal 87 Tdr. Ld., deraf Ager 74, Eng  $4\frac{1}{2}$ , Fiskedamme  $2\frac{1}{2}$ , Skov 4, Have og Gaardsplads 2. Gaarden drives af Ejeren med dennes ældste Søn, *Peter Andreas Corydon-Petersen*, født 7. Juli 1892, som Medhjælper. Af Agermarken drives 64 Tdr. Ld. i en 7 Marksdrift: Havre, Rug, Roer, Blandsæd, Havre og 2aars Græs; Resten henligger i vedvarende Græs i Indhegninger. Jordens Bonitet er dyb, lettere Muld paa Grus- og Sandunderlag, undtagen c. 1 Td. Ld. Lermuld paa Lerunderlag. Der holdes 20 Køer, 28 Stkr. Ungkvæg og Kalve og 2 Tyre af rød dansk Race, 5 Heste, 2 Plage og Føl. Sidste Aar solgtes c. 30 Fedesvin.


Humblebjerg hørte direkte under Koldinghus Rytterdistrikt og solgte til fri Ejendom c. 1767. 1860 overtoges Gaarden af Niels Dahl, der solgte 1890 til Johannes Poulin, der solgte til Markus Poulsen 1897; denne solgte igen 1898 til Johan Boesen, af hvem nuv. Ejer købte.

Gaarden ligger ualmindelig smukt paa sin gamle Plads sydligst i Højrup By. Bygningerne er væsentlig opførte i Grundmur. Gaardens faste Maskiner drives ved Petroleumsmotor.

**Lauridsminde**, Lejrskov Sogn. Postforb. og St.: Ejstrup, hvortil c. 4 Km. (fra 1916: Ferup St., hvortil c.  $\frac{1}{4}$  Km.). Tlf. 13 over Højrup Central. Gaarden ligger c. 10 Km. fra Kolding. Ejer: *Jens Madsen Schelde*, som overtog Gaarden 11. Maj 1910, er født paa Uhregaard 25. Maj 1877 og gift med *Karen Dorthea Kirstine Andersen*, født paa Refsgaard i Gejsing 20. Decbr. 1889.

Matr.-Nr. 4a m. fl. af Ferup. Hartkorn 3 Tdr. 6 Skpr. 2 Fdkr.  $1\frac{3}{4}$  Alb. Ejendomsskyld 33,000 Kr. Brandassurance for Bygningerne 20,000 Kr. Areal 52 Tdr. Ld., deraf Ager 29, Eng 6, Skov 16, Have og Gaardsplads 1. Af Agermarken drives 25 Tdr. Ld. i en 8 Marksdrift: Havre, Roer, Blandsæd, Blandsæd, Roer, Havre og 2aars Græs; Resten henligger i fleraarigt Græs i Indhegning. Jordens Bonitet er dyb Lermuld paa Lerunderlag. Der holdes 12 Køer, 15 Stkr. Ungkvæg og Kalve og 1 Tyr af blandet Korhornsrace, 3 Heste og 2 Plage. Sidste Aar solgtes 43 Fedesvin.

**Lauridsminde** solgtes ifølge et gammelt Skøde 10. Marts 1767 fra Koldinghus Rytterdistrikt til Jep Pedersen, der havde overtaget Fæstet ved Faderen, Peder Madsens Død 1749. Hans Svigersøn, Thomas Madsen, overtog Gaarden 1790; dennes Datter af andet Ægteskab blev 1829 gift med Jeppe Lauridsen Schelde, og deres Søn, Laurids



Lauridsminde.

Jepesen Schelde, overtog Gaarden 1857; han døde 1898, og Enken overtog Ejendommen, som hun 1910 overdrog til Mandens Brodersøn, den nuv. Ejer.

Gaarden ligger meget hyggeligt paa sin gamle Plads midt i Ferup By. De grundmurede Bygninger er tækkede med Skifer og Cementsten.

Skoven er fraliggende c.  $2\frac{1}{2}$  Km. mod NV. Engen ligger i to Dele og er Natureng.

**Nørvanggaard**, Lejrskov Sogn. Postforb. og St.: Ejstrup, hvortil c. 5 Km. Tlf. 26 over Højrup Central. Gaarden ligger c. 11 Km. fra Kolding. Ejer: *Hans Pedersen*, som overtog Gaarden 11. Decbr. 1875, er født paa Ejendommen 1. Juni 1851 og var gift med *Ane Marie Knudsen*, født paa Ferup Vestergaard 18. Aug. 1849, død 3. Juli 1878.

Matr.-Nr. 5a m. fl. af Ferup. Hartkorn 3 Tdr. 1 Fdr.  $2\frac{1}{2}$  Alb. Ejendomsskyld 28,000 Kr. Brandassurance for Bygningerne 17,623 Kr. Areal  $49\frac{1}{2}$  Td. Ld., deraf Ager  $29\frac{3}{4}$ , Eng 2, Skov  $16\frac{1}{4}$ , Have og Gaardsplads  $1\frac{1}{2}$ . Af Agermarken drives  $28\frac{1}{4}$  Td. Ld. i en 8 Marksdrift: Havre, Roer, Byg, Hvede, Roer, Havre og 2aars Græs; Resten henligger i vedvarende Græs i Indhegning. Jordens Bonitet er dyb Lermuld paa Lerunderlag, undtagen c. 2 Tdr. Ld. dyb, lettere Muld paa Ler- og Sandunderlag. Der holdes 18 Køer, 10 Stkr. Ungkvæg og Kalve og 2 Tyre af rød dansk Race samt 3 Heste. Sidste Aar solgtes c. 70 Fedesvin.

**Nørvanggaard** var i sin Tid Fæste under Koldinghus Rytterdistrikt. Fæstet overtoges 1733 af Bertel Christensen, der købte Gaarden til Selvejendom 11. Febr. 1766 for 411 Rbd. og 24. Decbr. 1776 solgte den for 396 Rbd. til Peder Hansen, der 20. Septbr. 1808 solgte til sin Søn, Hans Pedersen; han var den første paa Egnen, der brakkede og merglede, og han blev »for ualmindelig Flid ved Træers Opelskning« tilkendt Det

kgl. danske Landhusholdningsselskabs store Sølvbæger. H. Pedersen overdrog 10. Marts 1844 Gaarden til Sønnen, Peder Hansen, nuv. Ejers Fader, der frasolgte nogle Jorder og udflyttede Gaarden 1854.



Nørvanggaard.

Gaarden ligger hyggeligt c. 1 Km. NØ. for Byen. De anselige, velholdte Bygninger er grundmurede.

Skoven ligger c. 1 Km. NV. for Gaarden i Ferup Skov. Engen ligger ved s. Markskel og er fortrinlig Overrislingseng.

**Haragergaard**, Lejrskov Sogn. Postforb. og St.: Ejstrup, hvortil c. 5 Km. (fra 1916: Ferup St., hvortil c.  $\frac{1}{2}$  Km.). Gaarden ligger c. 11 Km. fra Kolding. Ejer: *Daniel Eiler*, som overtog Gaarden 18. Septbr. 1907, er født paa Ejendommen 7. Jan. 1869 og gift med *Dorthea Buhl*, født i Ferup Nyvang 29. Marts 1884.

Matr.-Nr. 9a m. fl. af Ferup. Hartkorn 3 Tdr. 4 Skpr. 3 Fdkr.  $1\frac{1}{4}$  Alb. Skovskylt 3 Fdkr. 1 Alb. Ejendomsskyld 32,000 Kr. Brandassurance for Byg-



Haragergaard.

ningerne 13,913 Kr. Areal 50 Tdr. Ld., deraf Ager  $30\frac{1}{2}$ , Eng 2, Skov 16, Have og Gaardsplads 1, Veje m. m.  $\frac{1}{2}$ . Af Agermarken drives  $27\frac{1}{2}$  Td. Ld. i en 8 Marksdrift: Havre, Roer, Byg,  $\frac{1}{2}$  Roer  $\frac{1}{2}$  Hvede, Roer, Havre og 2aars Græs:

Resten henligger i fleraarigt Græs. Jordens Bonitet er paa de 12 Tdr. Ld. stærk Lerjord paa Lerunderlag, paa de 15 Tdr. Ld. dyb Lermuld paa Lerunderlag; Resten er lettere Muld paa Grus- og Sandunderlag. Der holdes 20 Køer, 10 Stkr. Ungkvæg og Kalve af rød dansk Race samt 3 Heste. Sidste Aar solgtes c. 40 Fedesvin.

H a r a g e r g a a r d hørte tidligere direkte under Koldinghus Rytterdistrikt. Som Ejer nævnes Sognepræst Jacob Eiler, der købte Gaarden ved Auktion 26. Juli 1830 efter Krigsassessor Hein; han overdrog den straks efter til sin Søn, Daniel Eiler, som 23. Jan. 1868 skødede den til sin Søn, Christen Schelde Eiler, nuv. Ejers Fader.

Gaarden, der ligger hyggeligt, udflyttedes til sin nuv. Plads 1867 fra Ferup By. Bygningerne er opførte dels i Grundmur, dels i Bindingsværk og dels i Træ.

**Aakjærlund**, Lejrskov Sogn. Postforb.: Vester Nebel, og Et.: Ejstrup, hvortil c. 6 Km. (fra 1916: Ferup St., hvortil c. 2 Km.). Tlf. 16 over Højrup Central. Gaarden ligger c. 12 Km. fra Kolding. Ejer: *Ole Hansen Schelde*, som overtog Gaarden 1. Maj 1868, er født i Aagaard i Starup Sogn 26. April 1835 og var gift med *Kirsten Thulesen Skov*, født i Ferup Nyvang 5. Oktbr. 1847, død 20. Maj 1910.

Matr.-Nr. 11a m. fl. af Ferup. Hartkorn 3 Tdr. 5 Skpr. 3 Fdkr.  $\frac{1}{2}$  Alb. Ejendomsskyld 33,000 Kr. Brandassurance for Bygningerne 17,414 Kr. Areal



Aakjærlund.

57 Tdr. Ld., deraf Ager  $45\frac{1}{2}$ , Eng 2, Skov  $7\frac{1}{2}$ , Have og Gaardsplads  $1\frac{1}{2}$ , Veje m. m.  $\frac{1}{2}$ . Gaarden drives af Ejeren med Sønnen, *Hans Schelde*, født 3. April 1878, som Medhjælper. Af Agermarken drives  $43\frac{1}{2}$  Td. Ld. i en 8 Marksdrift: Havre,  $\frac{1}{2}$  Hvede  $\frac{1}{2}$  Rug, Byg, Roer, Havre og 3aars Græs; Resten henligger i vedvarende Græs i Indhegning. Jordens Bonitet er Lermuld paa Lerunderlag, undtagen c. 2 Tdr. Ld. lettere Muld paa Sandunderlag. Der holdes 20 Køer. 15 Stkr. Ungkvæg og Kalve og 2 Tyre af rød dansk Race samt 3 Heste. Sidste Aar solgtes c. 45 Fedesvin.

A a k j æ r l u n d er samlet 1810 af Udlodder fra Ferup af Knud Christiansen, hvis Svigersøn, Jens Schelde Laursen, overtog Gaarden 21. Febr. 1833; da han ingen Børn havde, lod han Ejendommen overgaa til sin Broder- og Plejesøn, den nuv. Ejer.

Gaarden ligger meget hyggeligt c. 2 Km. N. for Ferup By. Bygningerne er dels opførte i Grundmur og dels i Bindingsværk.

Skoven ligger c. 2 Km. V. for Gaarden midt i Ferup Skov, og dens Bestand er Bøg og Gran. Engen ligger ved ø. Markskel.

**Højgaard**, Lejrskov Sogn. Postforb.: Vester Nebel, og St.: Ejstrup, hvortil c.  $5\frac{1}{2}$  Km. (fra 1916: Ferup St., hvortil c.  $1\frac{1}{2}$  Km.). Tlf. 27 over Højrup Central. Gaarden ligger c.  $11\frac{1}{2}$  Km. fra Kolding. Ejer: *Hans Agger Sidelmann*, som overtog Gaarden 1. April 1906, er født paa Rammeskov i Ramme Sogn 3. Novbr. 1874 og gift med *Emma Karoline Therkildsen*, født paa Rovedgaard i Andst Sogn 16. Oktbr. 1887.

Matr.-Nr. 7b m. fl. af Ferup. Hartkorn 2 Tdr. 1 Skp. 3 Fdkr.  $\frac{1}{4}$  Alb. Ejendomsskyld 28,000 Kr. Brandassurance for Bygningerne 18,331 Kr. Areal  $41\frac{1}{4}$  Td. Ld., deraf Ager 39, Have og Gaardsplads  $1\frac{1}{2}$ , Veje  $\frac{3}{4}$ . Af Agermarken drives 31 Tdr. Ld. i en 8 Marksdrift: Havre, Roer, Byg, Hvede, Roer, Blandsæd, Havre



Højgaard.

og Græs; 4 Tdr. Ld. drives i 4 Marker i Vekseldrift med Staldfoder, Roer og Græs; Resten henligger i fleraarigt Græs i Indhegning. Jordens Bonitet er stærk Lerjord paa Lerunderlag. Der holdes 20 Køer, 17 Stkr. Ungkvæg og Kalve og 1 Tyr af rød dansk Race, 4 Heste og 1 Plag. Sidste Aar solgtes c. 110 Fedesvin.

Højgaard er 1884 udskiftet fra Havrevang af dennes Ejer, Thule Nielsen, der efterhaanden havde tilkøbt sin Gaard adskillige Parceller af Ferup Nyvang; han opførte Højgaards Bygninger og overdrog Ejendommen til sin Søn, Niels Thulesen, der siden solgte til nuv. Ejer, hvis Oldefader var Præst i Guldager.

Gaarden ligger meget hyggeligt c.  $1\frac{1}{2}$  Km. N. for Ferup By. Bygningerne er væsentlig opførte i Grundmur. Terrænet over Markerne er jævnt med jævnt Fald mod S.

**Skovlundgaard**, Lejrskov Sogn. Postforb. og St.: Ejstrup, hvortil c. 6 Km. (fra 1916: Ferup St., hvortil c. 1 Km.). Tlf. 23 over Højrup Central. Gaarden ligger c.  $11\frac{1}{2}$  Km. fra Kolding. Ejer: *Kristen Kristensen*, som overtog Gaarden



Skovlundgaard.

12. Marts 1912, er født ved Hals i Vendsyssel 15. Septbr. 1876 og gift med *Johanne Marie Johansen*, født paa Højrupgaard i Holsted Sogn 28. Decbr. 1878.

Matr.-Nr. 4f m. fl. af Ferup. Hartkorn 3 Tdr. 7 Skpr. 1 Fdkr.  $1\frac{1}{4}$  Alb. Ejendomsskyld 42,000 Kr. Brandassurance for Bygningerne c. 21,600 Kr. Areal



85 Tdr. Ld., deraf Ager 57½, Eng 5, Skov 20, Have og Gaardsplads 1½, Veje m. m. 1. Agermarken drives i en 8 Marksdrift: Havre, Roer, Byg, Hvede, Roer, Havre og 2aars Græs. Jordens Bonitet er Lermuld paa Lerunderlag med Undtagelse af 7 Tdr. Ld. stærk Lerjord paa Lerunderlag og 2 Tdr. Ld. dyb Muld paa Ler- og Sandunderlag. Der holdes 24 Køer, 24 Stkr. Ungkvæg og Kalve og 2 Tyre af rød dansk Race blandet med Korthornsrace, 4 Heste, 3 Plage og Føl. Sidste Aar solgtes c. 80 Fedesvin.

Skovlundgaard hørte i sin Tid direkte under Koldinghus Rytterdistrikt og solgtes til fri Ejendom 1767, hvorefter den ejedes af en Slægt, der vekslede med Navnene Andersen og Iversen. Anders Iversen mageskiftede 1856 en Del af Jorderne og opbyggede Gaarden paa dens nuv. Plads c. 1¼ Km. V. for Byen. 1873 overdrog han den til sin Søn, Hans Andersen, efter hvis Død 1902 Enken overtog Ejendommen, som hun 15. Decbr. 1903 overdrog til Sønnen, Anders Iversen Andersen, der solgte til nuv. Ejer, som indtil da ejede en Gaard i Brørup.

Bygningerne er grundmurede. — Skoven ligger i Ferup Skov. Engen ligger ved n. Markskel.

## Malt Herred.

**D**algaard, Malt Sogn. Postforb. og St.: Vejen, hvortil c. 4 Km. Gaarden ligger c. 26 Km. fra Kolding. Ejer: *Hans Hansen*, som overtog Gaarden i Novbr. 1913, er født i Malt 23. Maj 1889 og gift med *Kaja Jepsen*, født i Stillinggaard 30. Septbr. 1889.

Matr.-Nr. 9b m. fl. af Askov. Hartkorn 2 Tdr. 5 Skpr. 3 Fdkr. 1½ Alb. Ejendomsskyld 42,000 Kr. Brandassurance for Bygningerne 22,471 Kr. Areal 68 Tdr. Ld., deraf Ager 65½, Eng ½, Mose ¼, Plantage 1, Have og Gaardsplads ¾. Agermarken drives i en 8 Marksdrift: Havre, Roer og Staldfoder, Rug, Roer, Byg, Havre og 2aars Græs. Jordens Bonitet er Sandmuld paa Sand- og Grusunderlag. Der holdes 20 Køer, 18 Stkr. Ungkvæg og Kalve og 2 Tyre af rød dansk Race, 4 Heste og 1 Plag. Sidste Aar solgtes c. 80 Fedesvin.

Dalgaard blev overdraget den nuv. Ejer af dennes Fader, Andreas Hansen. — Gaarden ligger c. 1 Km. S. for Askov By umiddelbart Ø. for Skibelundvejen. De grundmurede Bygninger er tækkede dels med Straa og dels med Pandeplader. 1912 installeredes elektrisk Lys og Kraft. Gaardens Vandforsyning sker ved elektrisk Kraft.

**Christianshøj**, Malt Sogn. Postforb. og St.: Brørup, hvortil c. 3 Km. Tlf. 13 over Malt Central. Gaarden ligger c. 28 Km. fra Kolding. Ejer: Sogneraad-



Christianshøj.

formand *Peder Sørensen*, som overtog Gaarden 1. Aug. 1884, er født i Askov 16. Oktbr. 1856 og gift med *Marie Jepsen*, født paa Grønvanggaard i Malt 7. Decbr. 1864.

Matr.-Nr. 3 m. fl. af Estrup. Hartkorn 3 Tdr. 6 Skpr.  $\frac{1}{4}$  Alb. Ejendoms-skyld 30,000 Kr. Brandassurance for Bygningerne 15,861 Kr. Areal  $42\frac{1}{2}$  Td. Ld., deraf Ager 39, Mose  $2\frac{1}{2}$ , Have og Gaardsplads 1. Agermarken drives i en 9 Marksdrift: Havre, Helbrak, Hvede, Byg, Roer, Havre og 3aars Græs. Jordens Bonitet er god, dels mild og dels stærk Lermuld paa Lerunderlag. Der holdes 16 Køer, 13 Stkr. Ungkvæg og Kalve og 1 Tyr af rød dansk Race, 4 Heste, 2 Plage og 2 Faar. Sidste Aar solgtes c. 45 Fedesvin.

Christianshøj solgtes til nuv. Ejer af Landinspektør Jensen, der 27. Marts 1862 fik den overdraget af Faderen, Sognefoged Henrik H. Chr. Jensen, tidligere Herredskriver og Folketingsmand, som havde faaet den tilskødet af sin Fader, Johannes Jensen, 23. Juni 1832; denne havde 20. Juni 1803 købt Gaarden af Jeppe Jensen, der havde Skøde af 17. Juni 1801; J. Jensen har saa vidt vides købt af Peder Thomsen, der ved Auktionen 1799 købte af Assessor Lautrup til Estrup.

Gaardens Bygninger ligger c. 1 Km. S. for Estrup Hovedgaard og er væsentlig opførte i Grundmur. Tagene er dels af Straa, dels af Pap. Elektrisk Lys og Kraft agtes indlagt.

**Engelsthalm**, Malt Sogn. Postforb. og St.: Brørup, hvortil c. 2 Km. Tlf. 24 over Malt Central. Gaarden ligger c. 28 Km. fra Kolding. Ejer: *Laurids Lauridsen*, som overtog Gaarden 20. Juni 1882, er født paa Ejendommen 15. April 1858 og gift med *Marie Schmidt*, født i Malt 22. Juli 1878.



Engelsthalm.

Matr.-Nr. 37a m. fl. af Estrup. Hartkorn 2 Tdr. 4 Skpr.  $\frac{1}{4}$  Alb. Ejendoms-skyld 30,000 Kr. Brandassurance for Bygningerne 17,000 Kr. Areal 49 Tdr. Ld., deraf Ager  $47\frac{1}{2}$ , Have og Gaardsplads  $1\frac{1}{2}$ . Agermarken drives i en 9 Marksdrift: Havre, Roer og Kartoffler samt Staldfoder, Byg, Rug, Roer, Havre og 3aars Græs. Jordens Bonitet er magert Lermuld paa Lerunderlag. Der holdes 13 Køer, 13 Stkr. Ungkvæg og Kalve og 1 Tyr af rød dansk Race, 3 Heste og 1 Faar. Sidste Aar solgtes c. 55 Fedesvin.

Engelsthalm blev overdraget den nuv. Ejer af dennes Fader, Lauge Lauridsen, der 29. April 1852 havde faaet den af sin Moder, hvis afdøde Mand, Laurids Pedersen (Smed), 22. Jan. 1829 havde overtaget Ejendommen efter sin Moder; hendes afdøde Mand, Peder Hansen (Smed), havde Skøde paa Gaarden af 28. Febr. 1797. Oprindelig hørte Gaarden under Hovedgaarden Estrup.

Gaardens Bygninger ligger c. 2 Km. S. for Estrup Hovedgaard og er opførte i Grundmur med Tage af Straa og Pap. Elektrisk Lys og Kraft er installeret. — Kvægbesætningen er præmieret.

**Nørvanggaard**, Malt Sogn. Postforb. og St.: Vejen, hvortil c. 6 Km. Tlf. 7 over Maltbæk Central. Gaarden ligger c. 28 Km. fra Kolding. Ejer: *Johan Henrik Christensen*, som overtog Gaarden i April 1908, er født paa Askov Mark 13. Decbr. 1876 og gift med *Inger Magdalene Hansen*, født paa Ejendommen 10. Juli 1875.

Matr.-Nr. 10a m. fl. af Maltbæk. Hartkorn 4 Tdr. 1 Skp. 3 Fdkr.  $1\frac{1}{2}$  Alb.

Ejendomsskyld 32,000 Kr. Brandassurance for Bygningerne 17,037 Kr. Areal 56 Tdr. Ld., deraf Ager 54, Mose 1, Have og Gaardsplads 1. Agermarken drives i en 8 Marksdrift: Havre, Rug, Roer, Blandsæd, Roer, Havre og 2aars Græs. Jordens Bonitet er paa c.  $\frac{1}{3}$  af Arealet god, mild Lermuld paa Lerunderlag; Resten



Nørvanggaard.

er sandblandet Lermuld paa Lerunderlag. Der holdes 22 Køer, 14 Stkr. Ungkvæg og Kalve og 1 Tyr af rød dansk Race, 4 Heste, 1 Plag og 2 Faar. Sidste Aar solgtes c. 65 Fedesvin.

Nørvanggaard fik den nuv. Ejer af sin Svigerfader, Niels Hansen, der 1870 købte af Hans Andersen, der havde faaet Gaarden 1842 ved Giftermaal.

Gaarden ligger tæt SV. for Malt Kirke og er opført i Grundmur med Tage af Cementsten og Straa. Elektrisk Lys og Kraft er indlagt fra Malt Elektricitetsværk.

**Toftegaard**, Malt Sogn. Postforb. og St.: Vejen, hvortil c. 6 Km. Tlf. 10 over Malt Central. Gaarden ligger c. 28 Km. fra Kolding. Ejer: *Anton Madsen*, som overtog Gaarden i Jan. 1907, er født paa Ejendommen 4. Febr. 1885 og gift med *Cecilie Kathrine Iversen*, født i Malt 28. Novbr. 1885.

Matr.-Nr. 12a m. fl. af Maltbæk. Hartkorn 4 Tdr. 6 Skpr. 3 Fdkr.  $1\frac{1}{4}$  Alb. Ejendomsskyld 32,000 Kr. Brandassurance for Bygningerne 24,000 Kr. Areal 65 Tdr. Ld., deraf Ager 60, Eng 3, Have og Gaardsplads 2. Agermarken drives



Toftegaard.

i en 8 Marksdrift: Havre, Roer, Byg, Rug, Roer, Havre og 2aars Græs. Jordens Bonitet er god, mild Muld paa Ler- og Grusunderlag. Der holdes 24 Køer, 20 Stkr. Ungkvæg og Kalve og 1 Tyr af rød dansk Race, 5 Heste, 4 Plage og Føl samt 1 Faar. Sidste Aar solgtes c. 115 Fedesvin.

Tofttegaard blev overdraget den nuv. Ejer af dennes Fader, Jeppe Madsen, der 1871 købte Ejendommen af Carl Peter Jepsen.

Gaarden ligger inde i Maltbæk By og er opført i solid Grundmur. Elektrisk Lys og Kraft er indlagt. Gaarden har eget Vandværk. — Af Kvægbesætningen er en Tyr præmieret.

**Engvanggaard, Malt Sogn.** Postforb. og St.: Vejen, hvortil c. 6 Km. Tlf. 26 over Malt Central. Gaarden ligger c. 30 Km. fra Kolding. Ejer: *Hans Jørgen Petersen*, som overtog Gaarden 1. April 1911, er født i Nostrupbæk 4. Maj 1884 og gift med *Cecilie Sørensen*, født paa Bøgestedgaard 19. Aug. 1884.

Matr.-Nr. 15a m. fl. af Maltbæk. Hartkorn 3 Tdr. 4 Skpr.  $\frac{3}{4}$  Alb. Ejendomsskyld 36,000 Kr. Brandassurance for Bygningerne c. 20,000 Kr. Areal 69 Tdr. Ld., deraf Ager 57, Eng 10, Mose 1, Have og Gaardsplads 1. Agermarken drives i en 8 Marksdrift: Havre, Roer og Kartoffler, Blandsæd, Rug, Roer, Havre og 2aars Græs. Jordens Bonitet er Sandmuld dels paa Grus-, Sand- og sandblandet



Engvanggaard.

Lerunderlag. Der holdes 22 Koer, 23 Stkr. Ungkvæg og Kalve og 1 Tyr af blandet Race, 4 Heste, 2 Plage og 2 Faar. Sidste Aar solgtes c. 70 Fedesvin.

Engvanggaard fik den nuv. Ejer af sin Fader, Chr. Petersen, der 1894 havde købt den af Peter Ebbesen, som havde overtaget den i Novbr. 1864 efter Svigerfaderen, Søren Pedersen.

Gaardens Bygninger ligger i Maltbæk By og er opførte i Grundmur. Elektrisk Lys og Kraft er installeret. Vandforsyningen sker fra Stødhævert.

**Gavnsgaard, Malt Sogn.** Postforb. og St.: Vejen, hvortil c. 7 Km. Gaarden ligger c. 27 Km. fra Kolding. Ejer: *Jens Michael Hansen*, som overtog Gaarden i Maj 1891, er født i Roved 11. Febr. 1864 og gift med *Line Marie Therkildsen*, født paa Ejendommen 29. Juli 1863.

Matr.-Nr. 7 m. fl. af Maltbæk. Hartkorn 4 Tdr. 4 Skpr. 3 Fdkr. Ejendomsskyld 37,000 Kr. Brandassurance for Bygningerne 21,000 Kr. Areal 130 Tdr. Ld., deraf Ager 119  $\frac{1}{2}$ , Eng 8, Mose 1  $\frac{1}{2}$ , Have og Gaardsplads 1. Agermarken drives i en 9 Marksdrift: Havre, Rug, Blandsæd, Roer, Havre og 4aars Græs. Jordens Bonitet er Sandmuld paa Sandunderlag. Der holdes 24 Køer, 30 Stkr. Ungkvæg og Kalve og 1 Tyr af rød dansk Race, 5 Heste, 2 Plage og 1 Faar. Sidste Aar solgtes c. 45 Fedesvin.

Gavnsgaard fik den nuv. Ejer af sin Svigerfader, Therkild Carstensen, der c. 1830 havde overtaget den efter sin Fader, Carsten Carstensen. — Gaarden ligger nu tæt S. for Ribe Landevej og er opført i Grundmur.

**Aagaard, Malt Sogn.** Postforb. og St.: Vejen, hvortil c. 7 Km. Gaarden ligger c. 28 Km. fra Kolding. Ejerinde: Enkefru *Sidsel M. Christensen*, som over-

tog Gaarden i Foraaret 1906, er født i Thistrup 1. Aug. 1851 og var gift med *Kjeld Christensen*, født i Orre 27. Oktbr. 1838.

Matr.-Nr. 22 m. fl. af Maltbæk. Hartkorn 3 Tdr. 4 Skpr. 1 Fdkr. Ejendoms-skyld 31,000 Kr. Brandassurance for Bygningerne 17,500 Kr. Areal 85 Tdr. Ld., deraf Ager 80, Eng 4½, Have og Gaardsplads ½. Agermarken drives i en 8 Marksdrift: Havre, Rug, Havre, Roer, Blandsæd og 3aars Græs. Jordens Bonitet er Sandmuld paa Grus- og Sandunderlag. Der holdes 20 Køer, 29 Stkr. Ungkvæg og Kalve og 1 Tyr af blandet Race, 4 Heste, 1 Plag og 2 Faar. Sidste Aar solgtes c. 40 Fedesvin.

A gaard fik den nuv. Ejerindes afdøde Mand 1864 af sin Fader, Christen Kejlidsen; denne havde købt den c. 1847 af Jens Jacobsen. — Gaarden ligger tæt S. for Ribe-Kolding Landevej c. 2 Km. V. for Skibelund Krat. Bygningerne er grundmurede.

**Meshøjgaard**, Malt Sogn. Postforb. og St.: Vejen, hvortil c. 6 Km. Gaarden ligger c. 30 Km. fra Kolding. Ejerinde: *Dorthea Marie Bogø*, f. *Christensen*, som overtog Gaarden i Efteraaret 1914, er født i Alminde 10. Maj 1853 og var gift med *Jeppe Johansen Bogø*, født i Skodborg 7. April 1857.

Matr.-Nr. 2b m. fl. af Maltbæk. Hartkorn 2 Tdr. 3 Skpr. 3 Fdkr. Ejendoms-skyld 30,000 Kr. Brandassurance for Bygningerne 15,859 Kr. Areal 43 Tdr. Ld., deraf Ager 40, Eng ½, Mose 2, Have og Gaardsplads ½. Gaarden drives af Ejerinden. Agermarken drives i en 8 Marksdrift: Havre, Rug, Roer, Blandsæd, Havre og 3aars Græs. Jordens Bonitet er god Muldjord paa Grus-, Sand- og sandblandet Lerunderlag. Der holdes 12 Køer, 12 Stkr. Ungkvæg og Kalve af blandet Race, 3 Heste, 1 Plag og 2 Faar. Sidste Aar solgtes c. 35 Fedesvin og c. 40 Maanedsgrise.

Meshøjgaard købte den nuv. Ejerindes afdøde Mand i Decbr. 1899 af Johannes Jensen. Gaarden var oprindelig Præstegaard. — Bygningerne ligger inde i Maltbæk By og er opførte i Grundmur. Elektrisk Lys og Kraft er installeret.

**Øster Havgaard**, Malt Sogn. Postforb. og St.: Vejen, hvortil c. 2 Km. Tilf. 12 over Askov Central. Gaarden ligger c. 30 Km. fra Kolding og Ribe. Ejer: Statskonsulent *Frederik Hansen*, som overtog Gaarden i Marts 1885, er født 23. Maj 1854 og gift med *Anine Kofoed*, født i Aakirkeby.

Matr.-Nr. 15a m. fl. af Askov. Hartkorn 1 Td. 7 Skpr. 2 Fdkr. 2¼ Alb. Ejendomsskyld 34,500 Kr. Brandassurance for Bygningerne c. 23,000 Kr. Areal 45 Tdr. Ld., deraf Ager 32, Eng 5, Mose 7, Have og Gaardsplads 1. Gaarden drives af *Statens Forsøgsvæsen i Plantekultur*, idet den siden 1. April 1907 har været bortforpagtet dertil. Af Agermarken drives det meste til Forsøg, hvorfor der ingen samlet Driftsordning findes. Jordens Bonitet er noget fugtig, kold og af Naturen mager Lermuld, men drænet og merglet i 1860erne — omdrænet i 1880erne — og nu i god Gødningskraft. Der holdes 20 Køer, 10 Stkr. Ungkvæg og Kalve af rød dansk Race samt 4 Heste. Sidste Aar solgtes c. 50 Fedesvin.

Hovedparcellen Matr.-Nr. 15a er 1801 udskilt fra en af Gaardene i Askov under Navnet »Øster Havgaard« og midt i det 19. Aarh. matrikuleret som Matr.-Nr. 15; senere er tilkøbt en Del Parceller, dels Ager og Mose fra Vejen og Askov og dels Eng fra Gamst. Jævnside hermed er fraskilt en Del Byggepladser.

Da den nuv. Ejer overtog, var Bygningerne meget gamle, men er nu for største Delen ombyggede; dog findes endnu et Par af de gamle Huse med Straatag og hvide Vægge, der staar godt til den store Have og Plantning omkring Gaarden.

I Foraaret 1885 forpagtede Statens Forsøgsvæsen i Plantekultur 3 Tdr. Ld. af Areal til Forsøg; fra 1885—1907 udvidedes Forsøgsarealerne saaledes, at det meste af Marken var belagt med Forsøgsstykker. Gaarden med Besætning blev derfor i 1907 forpagtet af Staten til fri og uhindret Brug til Forsøg i c. 20 Aar og drives nu for Statens Regning.

**Damhus**, Malt Sogn. Sogn. Postforb. og St.: Vejen, hvortil c. 4 Km. Gaarden ligger c. 27 Km. fra Kolding. Ejer: Højskoleforstander *J. Appel*, som overtog Gaarden i Efteraaret 1905, er født i Rødding 23. April 1866 og gift med *Ingeborg Schrøder*, født i Askov.

Matr.-Nr. 3d m. fl. af Askov. Hartkorn 1 Td. 7 Skpr. 1 Alb. Ejendoms-skyld 30,000 Kr. Brandassurance for Bygningerne c. 21,000 Kr. Areal 60 Tdr. Ld., deraf Ager 58, Eng  $\frac{1}{2}$ , Græsningsjord  $\frac{1}{2}$ , Have og Gaardsplads 1. Gaarden drives af Ejeren med Bestyrer *Claus Lauesen*. Af Agermarken drives 15 Tdr. Ld. i en 8 Marksdrift: Havre, Hvede, Roer, Blandsæd, Roer, Blandsæd og 2aars Græs; Resten i en 8 Marksdrift: Rug, Roer, Blandsæd, Rug, Roer, Havre og 2aars Græs. Jordens Bonitet er dels Lermuld paa Lerunderlag og dels Sandmuld paa Sandunderlag. Der holdes 22 Køer, 18 Stkr. Ungkvæg og Kalve og 1 Tyr af rød dansk Race, 5 Heste og 2 Plage. Sidste Aar solgtes c. 50 Fedesvin og c. 200 Maanedsgriise.

Damhus blev overdraget den nuv. Ejer af hans Svigerfader, Højskoleforstander Ludvig Schrøder, der havde faaet Ejendommen 1871. 1894 tilkøbtes der 12 Tdr. Ld. og 1902 6 Tdr. Ld.

De solide og velholdte Bygninger ligger umiddelbart V. for Askov By og er væsentlig



Damhus.

opførte i Grundmur med Paptage. 1909 indlagdes elektrisk Lys og Kraft. Vand er indlagt fra Askov Vandværk. Til Gaarden hører en Frugthave med c. 200 Frugttræer af forskellig Art; den blev tidligere benyttet af Staten som Forsøgshave. — Saavel Heste- som Kvægbesætningen er præmieret.

**Hans Hansens Gaard** i Askov, Malt Sogn. Postforb. og St.: Vejen. Matr.-Nr. 9b m. fl. af Askov. Hartkorn 2 Tdr. 5 Skpr. 3 Fdkr.  $1\frac{1}{2}$  Alb. Ejendomsskyld 40,000 Kr.

**Vindinggaard**, Malt Sogn. Postforb. og St.: Vejen, hvortil c. 7 Km. Gaarden ligger c. 28 Km. fra Kolding. Ejer: *Jens Hansen*, som overtog Gaarden 19. April 1893, er født paa Vejen Knude 6. Marts 1846 og gift med *Lovise Therkildsen Lund*, født i Nørbølling 19. Aug. 1846.

Matr.-Nr. 10a m. fl. af Askov. Hartkorn 2 Tdr. 5 Skpr.  $1\frac{3}{4}$  Alb. Ejendoms-skyld 30,000 Kr. Brandassurance for Bygningerne 16,518 Kr. Areal 134 Tdr. Ld., deraf Ager 120, Eng 4, Plantage m. m. 9, Have og Gaardsplads 1. Agermarken drives i en 8 Marksdrift: Rug, Blandsæd, Roer, Staldfoder, Havre og 3aars Græs. Jordens Bonitet er Sandmuld paa Grus- og Sandunderlag. Der holdes 30 Køer, 20 Stkr. Ungkvæg og Kalve og 1 Tyr af rød dansk Race, 6 Heste og 2 Plage. Sidste Aar solgtes c. 65 Fedesvin.

Vindinggaard har den nuv. Ejer faaet ved Magelæg med Søren Nielsen Sørensens, der havde den efter sin Fader. — Gaarden laa oprindelig inde i Askov By og hørte c. 1794 sammen med Nabogaarden, der senere frasolgtes. Bygningerne er opførte i Grundmur.

**Askov Nygaard**, Malt Sogn. Postforb. og St.: Vejen, hvortil c. 3 Km. Tlf. 29 over Askov Central. Gaarden ligger c. 26 Km. fra Kolding. Ejer: *Christen Kirk*, som overtog Gaarden 1. Septbr. 1902, er født i Ulfborg 27. April 1854 og gift med *Marie Jensen*, født 20. Oktbr. 1869.

Matr.-Nr. 6c m. fl. af Askov. Hartkorn 3 Tdr. 2 Skpr. 3 Fdkr. Ejendomsskyld 32,000 Kr. Brandassurance for Bygningerne 18,000 Kr. Areal 55 Tdr. Ld., deraf Ager 51, Mose 1, Græsningsjord 2, Have og Gaardsplads 1. Agermarken drives i en 7 Marksdrift: Blandsæd, Rug, Roer, Havre og 3aars Græs. Jordens Bonitet er hovedsagelig magert Lermuld paa Lerunderlag. Der holdes 20 Køer, 15 Stkr.



Askov Nygaard.

Ungkvæg og Kalve af rød dansk Race, 4 Heste og 2 Plage. Sidste Aar solgtes c. 70 Fedesvin.

Askov Nygaard købte den nuv. Ejer af Christen Sommerlund. — Bygningerne er opførte 1885 i Grundmur. Elektrisk Lys og Kraft er indlagt. Der er indlagt Vand fra Byens Vandværk. — Jorderne ligger samlede omkring Gaarden. — Saavel Hestekom Kvægbesætningen er præmieret.

**Langtoftegaard**, Folding Sogn. Postforb. og St.: Brørup, hvortil c. 5 Km. Gaarden ligger c. 20 Km. fra Ribe. Ejer: *Søren Anton Jensen*, som overtog Gaarden 15. Marts 1910, er født i Aal 20. Jan. 1872 og gift med *Bertholine Margrethe Jensen*, født i Bøvling 3. Maj 1871.

Matr.-Nr. 19a m. fl. af Foldingbro. Hartkorn 4 Tdr. 1 Fdkr. 1½ Alb. Ejendomsskyld 28,000 Kr. Brandassurance for Bygningerne 20,800 Kr. Areal 65 Tdr. Ld., deraf Ager 42, Eng 12, Græsningsjord 10, Have og Gaardsplads 1. Agermarken drives i en 6 Marksdrift: Blandsæd, Rug, Roer, Havre og 2aars Græs. Jordens Bonitet er Sandmuld paa Sandunderlag. Der holdes 16 Køer, 22 Stkr.



Langtoftegaard.

Ungkvæg og Kalve og 1 Tyr af blandet Korthornsrace, 3 Heste og 1 Plag. Sidste Aar solgtes c. 50 Fedesvin.

Langtoftegaard, hvis Jorder menes at være sammenkøbte Parceller, solgtes til nuv. Ejer af et Konsortium, der c. ½ Aar tidligere havde købt af Laurits Juhl. — Gaarden, paa hvilken der i sin Tid var Krohold, ligger ved Foldingbro. Paa Stude-driftens Tid var her stor Trafik. Bygningerne, der er solide og velholdte, er opførte i Grundmur. Der agtes indlagt elektrisk Lys og Kraft.

**Ingvar Chr. Jensens Gaard** i Foldingbro, Folding Sogn. Matr.-Nr. 20a m. fl. af Foldingbro. Hartkorn 1 Td. 7 Skpr.  $\frac{1}{2}$  Alb. Ejendomsskyld 33,000 Kr.

**Stenagergaard**, Folding Sogn. Postforb. og St.: Brørup, hvortil c. 2  $\frac{1}{2}$  Km. Gaarden ligger c. 24 Km. fra Ribe. Ejer: *Hans Mogensen Petersen*, som overtog Gaarden i Decbr. 1877, er født i Bobøl 28. Septbr. 1849 og var gift med *Line Kathrine Juhl*, født i Rurup 1. Febr. 1860.

Matr.-Nr. 9a m. fl. af Nørbølling. Hartkorn 2 Tdr. 4 Skpr. 1 Fdkr. 2  $\frac{1}{4}$  Alb. Ejendomsskyld 30,000 Kr. Brandassurance for Bygningerne 13,400 Kr. Areal 95 Tdr. Ld., deraf Ager 80, Eng 5, Hede 9, Have og Gaardsplads 1. Agermarken drives i en 9 Marksdrift: Havre, Rug, Havre, Roer, Havre og 4aars Græs. Jordens Bonitet er Sandmuld paa Sandunderlag. Der holdes 20 Køer, 19 Stkr. Ungkvæg og Kalve og 1 Tyr af rød dansk Race, 5 Heste og 3 Faar. Sidste Aar solgtes c. 25 Fedesvin.

*Stenagergaard* blev overdraget den nuv. Ejer af hans Svigermoder, hvis afdøde Mand, Johannes Nielsen, c. 1830 havde faaet den efter sin Svigerfader, Hans Jensen. — Bygningerne ligger umiddelbart V. for Nørbølling By og er opført i Grundmur. Elektrisk Lys og Kraft agtes indlagt.

**Elbækgaard**, Føvling Sogn. Postforb. og St.: Holsted, hvortil c. 5  $\frac{1}{2}$  Km. Gaarden ligger c. 17 Km. fra Ribe. Ejer: *Juhl Bojsen Kjær*, som overtog Gaarden 1. Jan. 1897, er født i Skodborg 5. Decbr. 1856 og gift med *Dorthea Jepsen*, født i Skodborg 21. April 1861.



Elbækgaard.

Matr.-Nr. 4 m. fl. af Bobøl. Hartkorn 3 Tdr. Ejendomsskyld 30,000 Kr. Brandassurance for Bygningerne 21,000 Kr. Areal 68  $\frac{1}{2}$  Td. Ld., deraf Ager 61  $\frac{1}{2}$ , Eng 5  $\frac{1}{2}$ , Plantage  $\frac{1}{2}$ , Græsningsjord  $\frac{1}{2}$ , Have og Gaardsplads  $\frac{1}{2}$ . Agermarken drives i en 9 Marksdrift: Havre, Helbrak, Rug og Hvede, Blandsæd, Roer, Havre og 3aars Græs. Jordens Bonitet er Sandmuld paa grus- og sandblandet Lerunderlag. Der holdes 20 Køer, 20 Stkr. Ungkvæg og Kalve og 1 Tyr af blandet Race, 4 Heste og 1 Plag. Sidste Aar solgtes c. 25 Fedesvin.

*Elbækgaard* købte den nuv. Ejer af Kreditforeningen. Den ligger i Bobøl By ved Holsted Landevej og er med Undtagelse af en Bræddelade opført i Grundmur, Hovedb. 1893 med Tegltag, Avlsb. 1899 med Paptage.

**Sønderkærgaard**, Føvling Sogn. Postforb. og St.: Holsted, hvortil c. 7 Km. Gaarden ligger c. 19 Km. fra Ribe. Ejerinde: Enkefru *Anne Haas*, som overtog Gaarden 10. Jan. 1914, er født i Birkelev 7. Marts 1870 og var gift med *Peter Haas*, født i Birkelev 19. April 1862.

Matr.-Nr. 7e m. fl. af Bobøl. Hartkorn 1 Td. 6 Skpr. 3 Fdkr. 1  $\frac{3}{4}$  Alb. Ejendomsskyld 28,000 Kr. Brandassurance for Bygningerne 15,040 Kr. Areal 70 Tdr. Ld., deraf Ager 61, Eng 7, Mose 1, Have og Gaardsplads 1. Agermarken drives i en 7 Marksdrift: Havre, Rug, Roer, Havre og 3aars Græs. Jordens Bo-



nitet er Sandmuld paa Sandunderlag. Der holdes 13 Køer, 15 Stkr. Ungkvæg og Kalve og 1 Tyr af blandet Race, 3 Heste, 2 Plage og 3 Faar. Sidste Aar solgtes c. 10 Fedesvin og c. 40 Maanedsgriise.


Sønderkærgaard ligger tæt Ø. for Bobøl By og umiddelbart S. for Landevejen; den er opført i Grundmur. Paa Gaarden findes Benzinmotor.

**Lervadgaard**, Føvling Sogn. Postforb. og St.: Holsted, hvortil c. 6 Km. Gaarden ligger c. 18 Km. fra Ribe. Ejer: *Hans Espensen*, som overtog Gaarden i April 1902, er født i Otte 6. Decbr. 1875 og gift med *Andrea Sine Madsen*, født i Otte 6. Jan. 1875.

Matr.-Nr. 1a m. fl. af Lervad. Hartkorn 2 Tdr. 7 Skpr. 2 Fdkr. 2½ Alb. Ejendomsskyld 28,000 Kr. Brandassurance for Bygningerne 14,500 Kr. Areal 113 Tdr. Ld., deraf Ager 96, Eng 2, Mose 10, Skov 2½, Have og Gaardsplads 1, Veje m. m. 1½. Agermarken drives i en 8 Marksdrift: Havre, Rug, Roer, Havre, Havre og 3aars Græs. Jordens Bonitet er Sandmuld paa Lerunderlag. Der holdes 20 Køer, 25 Stkr. Ungkvæg og Kalve og 1 Tyr af blandet Race, 4 Heste, 2 Plage og 3 Faar. Sidste Aar solgtes c. 35 Fedesvin.

Lervadgaard ligger c. 1 Km. Ø. for Føvling Kirke og er opført i Grundmur. Vindmotor er opstillet.

**Lykkeskjærgaard**, Føvling Sogn. Postforb. og St.: Holsted, hvortil c. 2 Km. Tlf. 23 over Holsted Central. Gaarden ligger c. 18 Km. fra Ribe. Ejer: *Jens Larsen*, som overtog Gaarden i Marts 1892, er født i Vissenbjerg 23. Juni 1846 og gift med *Kirstine Østergaard*, født i Vodder 16. Maj 1862.



Lykkeskjærgaard.

Matr.-Nr. 4a m. fl. af Bækbølling. Hartkorn 1 Td. 7 Skpr. 2 Fdkr. 2 Alb. Ejendomsskyld 30,000 Kr. Brandassurance for Bygningerne 18,900 Kr. Areal 66 Tdr. Ld., deraf Ager 46, Eng 11, Græsningsjord 6, Have og Gaardsplads 3. Agermarken drives i en 8 Marksdrift: Havre, Byg, Rug, Roer, Havre og 3aars Græs. Jordens Bonitet er Sandmuld paa Sandunderlag og sandblandet Lerunderlag. Der holdes 16 Køer, 16 Stkr. Ungkvæg og Kalve og 2 Tyre af rød dansk Race, 4 Heste og 2 Faar. Sidste Aar solgtes c. 40 Fedesvin.

Lykkeskjærgaard blev overdraget den nuv. Ejer af hans Fader, Lars Jensen, der i Efteraaret 1845 købte den af Jens Nielsen, som 29. Decbr. 1843 havde købt af Thomas Kjær; denne havde Skøde af 17. Maj 1833.

Gaarden ligger med den ualmindelig smukke Have umiddelbart V. for Landevejen. 1787 laa der en Gaard noget længere mod Ø., den deltes c. 1810 i to selvstændige Gaarde, som 1847 atter samledes.

**Enggaarden**, Føvling Sogn. Postforb. og St.: Holsted, hvortil c. 7 Km. Tlf. 8 over Bobøl Central. Gaarden ligger c. 14 Km. fra Ribe. Ejer: *Ludvig Elbæk Jessen*, som overtog Gaarden i Aug. 1910, er født paa Ejendommen 7. Febr. 1879 og gift med *Agnès Pinstrup*, født i Binderup ved Nibe 20. Jan. 1889.

Matr.-Nr. 13c m. fl. af Stenderup. Hartkorn 4 Tdr. 7 Skpr. 2 Fdkr. 2¼ Alb. Ejendomsskyld 20,000 Kr. Brandassurance for Bygningerne 17,200 Kr. Areal 98 Tdr. Ld., deraf Ager 43, Eng 31, Mose ¼, Græsningsjord 22, Have og Gaardsplads 1½. Agermarken drives i en 7 Marksdrift: Rug, Roer, Byg, Havre, Roer og Kartofler, Havre og Blandsæd. Jordens Bonitet er Sandmuld dels paa Sand- og sandblandet Lerunderlag. Der holdes 24 Køer, 30 Stkr. Ungkvæg og Kalve og 2 Tyre af rød dansk Race, 6 Heste, 4 Plage og Føl samt 4 Faar. Sidste Aar solgtes c. 60 Fedesvin.

Enggaarden blev overdraget den nuv. Ejer af hans Fader, P. P. Læk Jessen, der fik den 9. Juli 1867 af sin Morbroder, Mads Jepsen Elbæk; han havde faaet Ejen-



Enggaarden.

dommen overdraget 15. Decbr. 1842 af Faderen, Jeppe Jensen, som havde købt at Godsejer Gundorph til Sønderskov.

Gaarden ligger i den v. Del af Stenderup By og er opført i Grundmur.

**Højskovgaard**, Brørup Sogn. Postforb. og St.: Brørup, hvortil c. 1 Km. Gaarden ligger c. 30 Km. fra Kolding. Ejer: *Mathias Maasbøl*, som overtog Gaarden i Jan. 1896, er født i Abild Sogn 25. Maj 1854 og var gift med *Cecilie Carlsen*, født i Dybbel 25. Maj 1850.

Matr.-Nr. 3a m. fl. af Eskelund. Hartkorn 4 Tdr. 2 Skpr. 2¼ Alb. Ejendomsskyld 34,000 Kr. Areal 68 Tdr. Ld., deraf Ager 65¼, Mose ¼, Skov 1, Have og Gaardsplads 1. Agermarken drives væsentlig i en 7 Marksdrift: Havre, Blandsæd, Roer, Havre og 3aars Græs. Jordens Bonitet er noget forskelligartet, men overvejende Lermuld paa Lerunderlag. Der holdes 20 Køer, 20 Stkr. Ungkvæg og Kalve og 1 Tyr af rød dansk Race, 4 Heste, 2 Plage og 3 Faar. Sidste Aar solgtes c. 40. Fedesvin og c. 20 Maanedsgriise.

Højskovgaard ligger i Eskelund By og er opført i Grundmur. Elektrisk Lys og Kraft er indlagt.

**Lundgaard**, Brørup Sogn. Postforb. og St.: Brørup, hvortil c. 1 Km. Tlf. 70 over Brørup Central. Gaarden ligger c. 30 Km. fra Kolding. Ejer: *Niels Chr. Snabe*, som overtog Gaarden i Foraaret 1907, er født i Alminde 8. April 1871 og gift med *Mathilde Molbech*, født i København 8. Jan. 1872.

Matr.-Nr. 11a m. fl. af Eskelund. Hartkorn 3 Tdr. 4 Skpr. 1 Fdkr. 2¼ Alb. Ejendomsskyld 32,500 Kr. Brandassurance for Bygningerne 17,000 Kr. Areal 50 Tdr. Ld., deraf Ager 49, Have og Gaardsplads 1. Af Agermarken drives 42 Tdr.

Ld. i en 6 Marksdrift: Havre, Roer, Byg, Havre og 2aars Græs; 7 Tdr. Ld. helliger i vedvarende Græs. Jordens Bonitet er hovedsagelig Lermuld paa Lerunderlag. Der holdes 15 Køer, 17 Stkr. Ungkvæg og Kalve og 1 Tyr af Kort-hornsrace og af rød dansk Race samt 4 Heste. Sidste Aar solgtes c. 40 Fedesvin.



Lundgaard.

Lundgaard købte den nuv. Ejer af Jens Fr. Vilker, der c. 3 Aar før havde købt af et Konsortium.

Gaardens solide og velholdte Bygninger ligger tæt NØ. for Brørup By og er opførte i Grundmur med Straatage. Elektrisk Lys og Kraft er installeret. Vand er indlagt fra Byens Vandværk. — I Markens nv. Hjørne findes et Mergelleje, der giver god Indtægt.

**Stærbogaard**, Brørup Sogn. Postforb. og St.: Brørup, hvortil c. 1 Km. Gaarden ligger c. 30 Km. fra Kolding. Ejer: *Baltzer Christian Nielsen*, som overtog Gaarden i Efteraaret 1896, er født paa Ejendommen 4. Oktbr. 1850.

Matr.-Nr. 5a m. fl. af Thusbøl. Hartkorn 4 Tdr. 1½ Alb. Ejendomsskyld 35,000 Kr. Brandassurance for Bygningerne 21,600 Kr. Areal 90 Tdr. Ld., deraf Ager 87, Eng 2, Mose ½, Have og Gaardsplads ½. Gaarden er bortforpagtet til *Hans Brorson*. Agermarken drives i en 8 Marksdrift: Havre, Byg, Rug og Hvede, Blandsæd, Roer, Havre og 2aars Græs. Jordens Bonitet er dels Lermuld



Stærbogaard.

paa Lerunderlag, dels Sandmuld paa Sandunderlag. Der holdes 20 Køer, 30 Stkr. Ungkvæg og Kalve og 2 Tyre af Korthornsrace, 5 Heste og 1 Plag. Sidste Aar solgtes c. 60 Fedesvin.

Stærbogaard overtoges af nuv. Ejer efter dennes Moder, *Johanne, f. Sørensen*,

hvis afdøde Mand, Niels Hansen, havde købt den af Jens Nielsen saa vidt vides i 1840erne; sidstnævnte var Ejendommen overdraget 1837 af Faderen, Niels Jensen. Gaarden ligger i Thusbøl By og er opført i Grundmur. Der er indlagt elektrisk Lys og Kraft.

**Hans Nielsens Gaard** i Thusbøl, Brørup Sogn. Postforb. og St.: Brørup, hvortil c. 1 Km. Gaarden ligger c. 31. Km. fra Kolding. Ejer: *Hans Nielsen*, som overtog Gaarden 1. Maj 1911, er født i Øse 27. Juli 1879 og gift med *Ane Marie Hansen*, født i Hejnsvig 17. Juli 1877.

Matr.-Nr. 6a m. fl. af Thusbøl. Hartkorn 2 Tdr. 1 Skp. 3 Fdkr.  $\frac{1}{4}$  Alb. Ejendomsskyld 28,000 Kr. Brandassurance for Bygningerne 24,000 Kr. Areal 50 Tdr. Ld., deraf Ager 48 $\frac{1}{2}$ , Eng  $\frac{1}{2}$ , Mose  $\frac{1}{2}$ , Have og Gaardsplads  $\frac{1}{2}$ . Agermarken drives i en 9 Marksdrift: Havre, Roer, Blandsæd, Rug, Roer, Havre og 3aars Græs. Jordens Bonitet er Sandmuld paa grus- og sandblandet Lerunderlag. Der holdes 14 Køer, 24 Stkr. Ungkvæg og Kalve og 1 Tyr af blandet Race samt 4 Heste. Sidste Aar solgtes 12 Fedesvin.

Gaarden ligger inde i Thusbøl By og er opført 1895—97 i Grundmur. Elektrisk Lys er indlagt. Vindmotor er opstillet.

**Surhavegaard**, Brørup Sogn. Postforb. og St.: Brørup, hvortil c. 5 Km. Tlf. 7 over Gjerndrup Central. Gaarden ligger c. 34 Km. fra Kolding. Ejer: *Otto Hougaard*, som overtog Gaarden 1. April 1914, er født i Vester Hassing 22. Febr. 1887 og gift med *Sigrid Andersen*, født i Hjørring 1. April 1892.



Surhavegaard.

Matr.-Nr. 5a m. fl. af Surhave. Hartkorn 4 Tdr. 4 Skpr. 3 Fdkr.  $1\frac{1}{2}$  Alb. Ejendomsskyld 33,000 Kr. Brandassurance for Bygningerne 24,000 Kr. Areal 208 Tdr. Ld., deraf Ager 169 $\frac{1}{2}$ , Eng 18, Mose 4, Græsningsjord 15, Have og Gaardsplads  $1\frac{1}{2}$ . Agermarken drives i en 7 Marksdrift: Havre, Rug, Roer, Havre og 3aars Græs. Jordens Bonitet er paa  $\frac{2}{3}$  af Arealet sandblandet Lermuld paa Lerunderlag, paa  $\frac{1}{3}$  Sandmuld paa Grusunderlag. Der holdes 24 Køer, 35 Stkr. Ungkvæg og Kalve og 2 Tyre af Korhornsrace og af blandet Race, 7 Heste, 2 Plage og 6 Faar. Sidste Aar solgtes c. 70 Fedesvin.

Surhavegaard solgtes til nuv. Ejer af Lars Nielsen Bønderslev, der 6 Aar tidligere havde købt af Vejmann.

Bygningerne ligger i Surhave By og er alle opførte i Grundmur efter Brand c. 1875. Elektrisk Lys og Kraft agtes indlagt. — Jorderne ligger samlede NV. for Gaarden.

**M. Najbjerg Andersens Gaard** i Vester Gjerndrup, Brørup Sogn. Postforb. og St.: Brørup, hvortil c. 6 Km. Tlf. 8 over Gjerndrup Central. Gaarden ligger c. 33 Km. fra Kolding. Ejer: *Mads Najbjerg Andersen*, som overtog Gaarden 1. Jan. 1914, er født i Timring pr. Vildbjerg 13. Jan. 1886.

Matr.-Nr. 1 m. fl. af Vester Gjerndrup. Hartkorn 3 Tdr. 2¼ Alb. Ejendoms-skyld 30,000 Kr. Brandassurance for Bygningerne 20,000 Kr. Areal 122 Tdr. Ld., deraf Ager 106½, Eng 4½, Græsningsjord 10, Have og Gaardsplads 1. Agermarken drives i en 9 Marksdrift: Havre, Roer, Byg, Rug, Roer, Blandsæd, Havre og 2aars Græs. Jordens Bonitet er dyb Muldjord paa Sandunderlag. Der holdes 20 Køer, 22 Stkr. Ungkvæg og Kalve og 1 Tyr af rød dansk Race, 5 Heste, 3 Plage og Føl. Sidste Aar solgtes c. 70 Fedesvin og c. 30 drægtige Grisesøer. Gaarden ligger tæt V. for Gjerndrup By og er opført i 1860erne i Grundmur, en Bræddelade dog i 1906. Elektrisk Lys og Kraft agtes indlagt.

**Østervang**, Brørup Sogn. Postforb. og St.: Brørup, hvortil c. 3 Km. Tlf. 15 over Gjerndrup Central. Gaarden ligger c. 33 Km. fra Kolding. Ejer: *Frands Frandsen*, som overtog Gaarden 1. Marts 1915, er født paa Drastrup Mark 26. April 1887 og gift med *Elisabeth Heelsberg*, født i Hejls 17. Jan. 1895.

Matr.-Nr. 1c m. fl. af Hulvad. Hartkorn 3 Tdr. 2 Fdkr. Ejendomsskyld



Østervang.

30,000 Kr. Brandassurance for Bygningerne 14,600 Kr. Areal 50 Tdr. Ld., deraf Ager 41, Eng 7, Mose 1, Have og Gaardsplads 1. Agermarken drives i en 7 Marksdrift: Blandsæd, Rug, Blandsæd, Roer, Havre og 2aars Græs. Jordens Bonitet er hovedsagelig Lermuld paa Lerunderlag. Der holdes 18 Køer, 18 Stkr. Ungkvæg og Kalve og 2 Tyre af rød dansk Race, 4 Heste og 2 Plage. Sidste Aar solgtes c. 50 Fedesvin.

Østervang solgtes til den nuv. Ejer af Iver Holm, der Aaret forud havde købt af J. P. Eriksen; denne har udskilt Østervangs Jorder fra sin Gaard Hulvadgaard.

Gaardens smukke grundmurede Bygninger er opførte 1913—14 af J. P. Eriksen; Hovedb. bærer Tegtag, medens Avlsb. er tækkede med Pandeplader. Elektrisk Lys og Kraft agtes indlagt.

**Færgegaard**, Brørup Sogn. Postforb. og St.: Brørup, hvortil c. 5 Km. Tlf. 1 over Gjerndrup Central. Gaarden ligger c. 32 Km. fra Kolding. Ejer: *Hans Hansen*, som overtog Gaarden i Juli 1897, er født i Gram 19. Oktbr. 1842 og gift med *Marie Bertelsen*, født i Klevanggaard 5. Aug. 1848.

Matr.-Nr. 2 m. fl. af Gjerndrup. Hartkorn 4 Tdr. 1 Skp. 2 Fdkr. 1½ Alb. Ejendomsskyld 40,000 Kr. Brandassurance for Bygningerne 24,000 Kr. Areal 208 Tdr. Ld., deraf Ager 124, Eng 15, Mose 8, Egekrat 60, Have og Gaardsplads 1. Gaarden er bortforpagtet til Ejerens Søn, *Jens Hansen*, født 16. Aug. 1883. Af Agermarken drives 35 Tdr. Ld. i en 8 Marksdrift: Havre, Roer og Byg, Roer, Byg, Havre og 3aars Græs; Resten i en 8 Marksdrift: Havre, Rug, Roer og Kartoffler, Havre og 4aars Græs. Jordens Bonitet er Sandmuld paa Grus- og Sandunderlag. Der holdes 20 Køer, 30 Stkr. Ungkvæg og Kalve og 1 Tyr af rød dansk Race, 6 Heste, 3 Plage og Føl. Sidste Aar solgtes c. 30 Fedesvin og c. 130 Maanedsgriise.

Færgegaard solgtes til den nuv. Ejer af Hans Poulsen, der var Ejer i c. 1 Maaned; i samme Aar havde Gaarden tre forskellige Ejere. — De solide og velholdte



Færgegaard.

Bygninger ligger inde i Vester Gjerndrup By og er opførte 1868—70 i Grundmur med Straatage. Elektrisk Lys og Kraft agtes indlagt.

**Houborg Kro**, Lindknud Sogn. Postforb. og St.: Holsted, hvortil c. 14 Km. Tlf. 2 over Houborg Central. Gaarden ligger c. 35 Km. fra Varde. Ejer: *Poul Nicolajsen*, som overtog Gaarden 29. Maj 1894, er født paa Ejendommen 9. Juni 1872 og gift med *Sine Vibeke Johansen*, født i Faaborg ved Varde 6. Jan. 1873.

Matr.-Nr. 1a m. fl. af Houborg. Hartkorn 1 Td. 3 Skpr. 3 Fdkr.  $\frac{3}{4}$  Alb. Ejendomsskyld 33,000 Kr. Brandassurance for Bygningerne 16,000 Kr. Areal 142 Tdr. Ld., deraf Ager 90, Eng 12, Mose 1, Plantage 15, Hede 16, Græsningsjord 6, Have og Gaardsplads 2. Agermarken drives i en 7 Marksdrift: Rug, Roer, Blandsæd, Havre og 3aars Græs. Jordens Bonitet er Sandmuld paa Sandunderlag. Der holdes 15 Køer, 18 Stkr. Ungkvæg og Kalve og 1 Tyr af blandet Race, 5 Heste, 1 Plag og 8 Faar. Sidste Aar solgtes c. 25 Fedesvin og c. 60 Maanedsgriise.

Houborg Kro ligger i Houborg By og er opført i Grundmur med Straatage; Acetyllengas er indlagt i Hovedb. Paa Gaarden drives et betydeligt Gæstgiveri og Kroforretning. — Jorderne ligger samlede omkring Gaarden, hvis Jordtilliggende c. 1860 var c. 800 Tdr. Ld.

**Hajkjærgaard**, Vejen Sogn. Postforb. og St.: Vejen, hvortil c. 4 Km. Gaarden ligger c. 24 Km. fra Kolding. Ejer: *Hans Hansen*, som overtog Gaarden



Hajkjærgaard.

i Maj 1887, er født paa Ejendommen 21. Marts 1860 og gift med *Nicoline Kathrine Lagesen*, født i Vendsyssel 15. Febr. 1861.

Matr.-Nr. 3 m. fl. af Skodborghus. Hartkorn 4 Tdr. 6 Skpr. 2¼ Alb. Ejendomsskyld 32,000 Kr. Brandassurance for Bygningerne 16,000 Kr. Areal 110½ Td. Ld., deraf Ager 100, Eng 7, Mose 2, Have og Gaardsplads ½, Veje 1. Af Agermarken drives 80 Tdr. Ld. i en 8 Marksdrift: Havre, Rug, Roer, Rug, Havre og 3aars Græs; Resten i en 8 Marksdrift: Helbrak, Rug, Byg, Havre, Havre og 3aars Græs. Jordens Bonitet er Sandmuld paa Grus- og Sandunderlag med Undtagelse af c. 20 Tdr. Ld. moseagtig Muld. Der holdes 20 Køer, 20 Stkr. Ungkvæg og Kalve og 1 Tyr af rød dansk Race, 4 Heste og 2 Plage. Sidste Aar solgtes c. 30 Fedesvin.

Halkjærgaard overdroges den nuv. Ejer af Faderen, Søren Hansen, der 1851 overtog den efter sin Fader, Hans Sørensen; denne var Ejendommen overdraget 1822 af sin Hustrus Stedfader, Hans Jørgensen, der havde faaet Gaarden ved at indgaa Ægteskab med Søren Knudsens Enke.

Gaarden ligger umiddelbart ved Kolding-Ribe Landevej c. 1 Km. Ø. for Skodborghus; den er opført i Grundmur med Tage af Cementsten og Straa.

**Vejen Præstegaard**, Vejen Sogn. Postforb. og St.: Vejen, hvortil c. ¾ Km. Gaarden ligger c. 25 Km. fra Kolding. Nuv. Beneficiarius: Pastor *Richter*. Gaarden



Vejen Præstegaard.

er bortforpagtet til *Christen Schmidt*, som overtog den i April 1912; han er født paa Als 20. Jan. 1885 og gift med *Ane Mathea Nielsen*, født i Rodebæk 14. Febr. 1887.

Matr.-Nr. 1a m. fl. af Vejen. Hartkorn 2 Tdr. 7 Skpr. 1 Fdkr. 2¼ Alb. Ejendomsskyld 30,000 Kr. Areal 74 Tdr. Ld., deraf Ager 36, Eng 8, Mose 10, Skov 14, Græsningsjord 4, Have og Gaardsplads 2. Agermarken drives i en 9 Marksdrift: Blandsæd, Roer, Byg, Staldfoder og Rundbælg, Rug, Roer og Kartofler, Havre og 2aars Græs. Jordens Bonitet er Sandmuld paa Sand- og Grusunderlag. Der holdes 12 Køer, 14 Stkr. Ungkvæg og Kalve og 1 Tyr af rød dansk Race, 3 Heste, 3 Plage og Føl. Sidste Aar solgtes c. 30 Fedesvin og c. 50 Maanedsgriise.

Vejen Præstegaard ligger i Nordsiden af Vejen By og staar i Grundmur; Hovedb. er opført i to Etager og bærer Tegltag; de straaetækkede Avisb. opførtes efter Brand 1872; Kostalden blev ombygget 1913. Elektrisk Kraft er indlagt. — Skoven, hvis Bestand er Eg og Gran, ligger mellem Askov og Vejen.

**Birkely**, Vejen Sogn. Postforb. og St.: Vejen, hvortil c. ½ Km. Gaarden ligger c. 26 Km. fra Kolding. Ejer: *Evald Lauesen*, som overtog Gaarden 1. Marts 1910, er født i Skodborg 25. Aug. 1884 og gift med *Dorthea Clausen*, født i Mariager 8. Septbr. 1883.

Matr.-Nr. 13i m. fl. af Vejen. Hartkorn 2 Tdr. 6 Skpr. 2 Fdkr. 2 Alb. Ejendomsskyld 30,000 Kr. Brandassurance for Bygningerne 19,000 Kr. Areal

39 Tdr. Ld., deraf Ager 34, Mose 4, Have og Gaardsplads 1. Agermarken drives i en 9 Marksdrift: Havre, Roer, Blandsæd, Byg, Rug, Roer, Havre og 2aars Græs. Jordens Bonitet er god, mild Lermuld paa Lerunderlag. Der holdes 14 Køer,



Birkely.

14 Stkr. Ungkvæg og Kalve af rød dansk Race samt 2 Heste. Sidste Aar solgtes c. 40 Fedesvin.

Birkely er overdraget Ejeren af hans Fader, Frederik Lauesen, der havde overtaget den i Efteraaret 1900 ved Magelæg med Jessen; denne havde samme Foraar købt af Poul Buhl.

Gaarden ligger inde i Vejen By og er opført i meget solid Grundmur med Straa-tage. Elektrisk Lys og Kraft er installeret. Markerne ligger SV. for Gaarden, hvis Jordtilliggende tidligere var c. 30 Tdr. Ld. større.

**Kjærsgaard**, Vejen Sogn. Postforb. og St.: Vejen, hvortil c. 1 Km. Gaarden ligger c. 26 Km. fra Kolding. Ejer: *Niels P. Jørgensen*, som overtog Gaarden 1. April 1894, er født i Illerup 13. Juni 1865 og gift med *Amalia Sørensens*, født i Skallerup 26. Juni 1877.

Matr.-Nr. 18a m. fl. af Vejen. Hartkorn 2 Tdr. 1 Fdkr. Ejendomsskyld 30,000 Kr. Brandassurance for Bygningerne 17,000 Kr. Areal 44 Tdr. Ld., deraf Ager 42, Mose 1, Have og Gaardsplads 1. Agermarken drives i en 9 Marksdrift: Havre, Roer, Blandsæd, Rug, Roer, Blandsæd og 3aars Græs. Jordens Bonitet er god Muldjord paa Ler- og Grusunderlag. Der holdes 20 Køer, 15 Stkr.



Kjærsgaard.

Ungkvæg og Kalve og 1 Tyr af rød dansk Race, 4 Heste og 1 Plag. Sidste Aar solgtes c. 60 Fedesvin.

Kjærsgaard solgtes til den nuv. Ejer af Thermann Bloch, der formentlig fik Ejendommen overdraget af sin Svigerfader, Jess Jessen.



Gaarden ligger umiddelbart V. for Vejen By og er opført i solid Grundmur med Tage af Skifer, Straa og Pap. Elektrisk Lys og Kraft er installeret. — Jorderne ligger samlede omkring Gaarden og gennemskæres af Jernbanen.

**Mejlund**, Vejen Sogn. Postforb. og St.: Vejen, hvortil c. 1½ Km. Gaarden ligger c. 25 Km. fra Kolding. Ejer: *Jørgen Juncher*, som overtog Gaarden 15. Oktbr. 1909, er født paa Ejendommen 28. Septbr. 1881 og gift med *Signe Nielsen*, født i Linaa 14. Febr. 1891.



Mejlund.

Matr.-Nr. 30a m. fl. af Vejen. Hartkorn 2 Tdr. 7 Skpr. 3 Fdkr. ¼ Alb. Ejendomsskyld 32,000 Kr. Brandassurance for Bygningerne 23,000 Kr. Areal 52 Tdr. Ld., deraf Ager 49, Mose 2, Have og Gaardsplads 1. Agermarken drives i en 7 Marksdrift: benyttet Brak, Hvede, Roer, Byg, Havre og 2aars Græs. Jordens Bonitet er sandblandet Lermuld paa Lerunderlag. Der holdes 22 Køer, 12 Stkr. Ungkvæg og Kalve og 1 Tyr af rød dansk Race, 4 Heste, 2 Plage og 2 Faar. Sidste Aar solgtes c. 100 Fedesvin.

Mejlund blev overdraget den nuv. Ejer af hans Fader, Elias Juncher, der 22. Novbr. 1867 havde faaet den af sin Fader, Mathias Juncher, som i sin Tid havde købt den.

Gaarden ligger SV. for Vejen By umiddelbart ved Kommunevejen til Askov. Den tegltækkede Hovedb. og de straatækkede Avlsb. er opførte i Grundmur; Laden er af Brædder og bærer Paptag. 1913 opstilledes Vindmotor paa Gaarden. Vand er indlagt fra Askov Vandværk. — Kvægbesætningen er præmieret.

**Store Dalgaard**, Vejen Sogn. Postforb. og St.: Vejen, hvortil c. 2 Km. Gaarden ligger c. 25 Km. fra Kolding. Ejer: *Christian Maegaard*, som overtog



Store Dalgaard.

Gaarden 1. April 1904, er født i Rønninge paa Fyn 30. Novbr. 1871 og gift med *Sine Boyesen*, født i Stursbøll 22. Febr. 1876.

Matr.-Nr. 32a m. fl. af Vejen. Hartkorn 3 Tdr. 3 Fdkr.  $\frac{1}{4}$  Alb. Ejendoms-skyld 34,000 Kr. Brandassurance for Bygningerne 21,000 Kr. Areal 62 Tdr. Ld., deraf Ager 59, Mose 2, Have og Gaardsplads 1. Agermarken drives i en 7 Marksdrift: Staldfoder m. m., Rug, Roer, Byg, Havre og 2aars Græs. Jordens Bonitet er Muldjord paa Lerunderlag. Der holdes 20 Køer, 20 Stkr. Ungkvæg og Kalve og 1 Tyr af rød dansk Race, 4 Heste og 2 Plage. Sidste Aar solgtes c. 80 Fedesvin.

Store Dalgaard købte den nuv. Ejer af Rudolph Møller, der c. 1890 havde købt Gaarden af Hübschmann, som havde overtaget den c. 1884 efter sin Svigermoder, Andersens Enke.

Gaarden ligger højt og frit c. 2 Km. SV. for Vejen By. Bygningerne er opførte i Grundmur.

**Taborgaard**, Vejen Sogn. Postforb. og St.: Vejen, hvortil c.  $\frac{1}{2}$  Km. Tlf. 117 over Vejen Central. Gaarden ligger c. 27 Km. fra Kolding. Ejer: *Niels Pihlkjær*, som overtog Gaarden 1. Juni 1896, er født i Egaa 14. Septbr. 1864 og gift med *Hansine Ebba Hansen*, født i Gannerup 29. Decbr. 1858.

Matr.-Nr. 35a m. fl. af Vejen. Hartkorn 2 Tdr. 2 Fdkr.  $1\frac{1}{2}$  Alb. Ejendoms-skyld 31,000 Kr. Brandassurance for Bygningerne 18,500 Kr. Areal 45 Tdr. Ld., deraf Ager  $42\frac{1}{2}$ , Græsningsjord  $1\frac{1}{2}$ , Have og Gaardsplads 1. Agermarken drives i en 10 Marksdrift: Havre, Roer, Staldfoder m. m., Rug eller Hvede, Roer, Byg, Havre og 3aars Græs. Jordens Bonitet er dels Sandmud og dels Lermuld paa Grus- og Lerunderlag. Der holdes 18 Køer, 14 Stkr. Ungkvæg og Kalve og 1 Tyr af rød dansk Race, 4 Heste, 2 Plage og 2 Faar. Sidste Aar solgtes c. 50 Fedesvin.

Taborgaard ligger smukt tæt SV. for Vejen By. Bygningerne er med Undtagelse af en Bræddelade opførte i Grundmur. Vindmotor er opstillet. Gaarden har eget Vandværk.

**Pedersminde**, Vejen Sogn. Postforb. og St.: Vejen. Tlf. 114 over Vejen Central. Gaarden ligger c. 27 Km. fra Kolding. Ejer: *Anton Christensen*, som overtog Gaarden 1. April 1893, er født i Gammelstrup 29. Marts 1868 og var gift med *Kathrine Ludvigsen*, født i Nybøl, Sundeved, 21. Juli 1866.

Matr.-Nr. 12a m. fl. af Vejen. Hartkorn 1 Td. 2 Skpr.  $2\frac{1}{2}$  Alb. Ejendoms-skyld 33,000 Kr. Brandassurance for Bygningerne 25,228 Kr. Areal 50 Tdr. Ld., deraf Ager  $43\frac{1}{2}$ , Eng 4, Mose  $1\frac{1}{2}$ , Have og Gaardsplads 1. Agermarken drives i en 9 Marksdrift: Havre, Roer, Byg eller Blandsæd, Hvede, Roer eller Kartoffler, Havre og 3aars Græs. Jordens Bonitet er god, mild Lermuld paa Lerunderlag. Der holdes 24 Køer, 12 Stkr. Ungkvæg og Kalve og 1 Tyr af rød dansk Race, 4 Heste og 2 Plage. Sidste Aar solgtes c. 70 Fedesvin og c. 30 Maanedsgriise.

Pedersminde ligger c. 1 Km. V. for Vejen By. Bygningerne staar i solid Grundmur med Paptage. — Engen, der er god Kultureng, ligger i Andst Sogn. 20 Tdr. Ld. af Marken ligger ved Gaarden, medens Resten er beliggende længere mod S. Til Gaarden hører en stor Frugthave.

**Aggersgaard**, Læborg Sogn. Postforb. og St.: Vejen, hvortil c. 7 Km. Tlf. 3 over Gammelby Central. Gaarden ligger c. 30 Km. fra Kolding. Ejer: *Peter Nielsen Bundgaard*, som overtog Gaarden 1. April 1882, er født paa Ejendommen 6. Febr. 1858 og gift med *Mette Marie Dyrholm*, født i Bode 4. Juli 1873.

Matr.-Nr. 8, 12 m. fl. af Hundsbæk. Hartkorn 4 Tdr. 7 Skpr.  $2\frac{1}{2}$  Alb. Ejendomsskyld 39,000 Kr. Brandassurance for Bygningerne 17,300 Kr. Areal  $107\frac{1}{2}$  Td. Ld., deraf Ager 60, Eng 24, Mose 6, Græsningsjord 15, Have og Gaardsplads 1, Veje m. m.  $1\frac{1}{2}$ . Agermarken drives i en 8 Marksdrift: Havre, Roer, Byg, Rug, Blandsæd, Roer, Havre og Græs. Jordens Bonitet er god Sandmud dels paa Sandunderlag og dels paa sandblandet Lerunderlag. Der holdes 28 Køer, 25 Stkr. Ungkvæg og Kalve og 1 Tyr af rød dansk Race, 5 Heste, 3 Plage og Føl samt 3 Faar. Sidste Aar solgtes c. 50 Fedesvin.

Aggersgaard, hvis Jord oprindelig er udstykket fra Hovedgaarden Hundsbækgaard, blev overdraget den nuv. Ejer af hans Moder, Enke efter Niels Pedersen Bundgaard. Bygningerne ligger i Hundsbæk By og er opførte i Grundmur med Tage af Straa og Pap.

**Vigaard**, Læborg Sogn. Postforb. og St.: Vejen, hvortil c. 7 Km. Gaarden ligger c. 30 Km. fra Kolding. Ejer: *Chr. Jepsen*, som overtog Gaarden 7. April 1907, er født paa Als 7. Marts 1872 og gift med *Marie Magdalene Bogø*, født i Gammelby 18. Aug. 1886.

Matr.-Nr. 8a m. fl. af Drostrup. Hartkorn 3 Tdr. 6 Skpr. 3 Fdkr.  $\frac{1}{2}$  Alb. Ejendomsskyld 31,000 Kr. Brandassurance for Bygningerne 19,000 Kr. Areal 200 Tdr. Ld., deraf Ager 130, Eng 6, Mose 5, Skov og Plantage 8, Hede 30, Græsningsjord 19, Have og Gaardsplads 2. Agermarken drives i en 9 Marksdrift: Havre, Helbrak, Rug, Roer, Byg, Havre og 3aars Græs. Jordens Bonitet



Vigaard.

er dels sandblandet Lermuld paa Lerunderlag og dels Sandmuld paa Sandunderlag. Der holdes 20 Køer, 20 Stkr. Ungkvæg og Kalve og 1 Tyr af rød dansk Race, 6 Heste, 2 Plage og 7 Faar. Sidste Aar solgtes c. 10 Fedesvin og c. 130 Maanedsgriise.

Vigaard solgtes til den nuv. Ejer af Klaus Madsen, der 1896 havde købt af Jakobsen. I en Aarrække var Gaarden meget i Handelen; 1851 solgtes den af Niels Vigaard til Niels Skov, der formentlig var Ejer til sin Død c. 1881.

Gaardens Bygninger ligger NV. for Drostrup By, inde i hvilken de i sin Tid laa, og er opførte i Grundmur med Tage af Cementsten og Zinkplader. — Jorderne ligger samlede omkring Gaarden.

## Gjørding Herred.

**Østergaard**, Gjørding Sogn. Postforb. og St.: Gjørding, hvortil c.  $\frac{1}{4}$  Km. Gaarden ligger c. 19 Km. fra Ribe. Ejer: *Hans Jensen Lund*, som overtog Gaarden i Novbr. 1912, er født paa Ejendommen 19. Oktbr. 1880 og gift med *Marie Schrøder*, født i Nustrup i Sønderjylland 14. April 1887.

Matr.-Nr. 2a m. fl. af Gjørding. Hartkorn 3 Tdr.  $1\frac{1}{2}$  Alb. Ejendomsskyld 32,000 Kr. Brandassurance for Bygningerne 18,910 Kr. Areal 98 Tdr. Ld., deraf Ager 87, Eng 8, Skov 2, Have og Gaardsplads 1. Af Agermarken drives 55 Tdr. Ld. i en 6 Marksdrift: Havre, Rug, Roer, Havre og 2aars Græs; Resten i en 8 Marksdrift: Helbrak, Rug, Blandsæd, Roer, Havre og 3aars Græs. Jordens Bonitet er Sandmuld dels paa Sandunderlag og dels paa sandblandet Lerunderlag. Der holdes 10 Køer, 40 Stkr. Ungkvæg og Kalve og 1 Tyr af blandet Race, 4 Heste og 2 Plage. Sidste Aar solgtes c. 20 Fedesvin.

Østergaard blev overdraget den nuv. Ejer af Faderen, Simon Nielsen Lund, der

1873 fik den af sin Svigerfader, Hans Sørensen Vig; denne overtog Ejendommen c. 1830 efter sin Svigerfader.

Gaarden ligger smukt omgivet af Haven tæt N. for Gjorrding St. De grundmurede



Østergaard.

Bygninger er opførte efter Brand 1892. Hovedb. bærer Tegltag, medens Avlsb. er tækkede med Straa. Elektrisk Lys og Kraft er indlagt.

**Ilstedgaard**, Gjorrding Sogn. Postforb. og St.: Gjorrding, hvortil c. 3 Km. Gaarden ligger c. 16 Km. fra Ribe. Ejer: *Mads P. Madsen*, som overtog Gaarden i April 1894, er født paa Ejendommen 15. Febr. 1869 og gift med *Margretha Petersen*, født i Allerup 22. Septbr. 1875.

Matr.-Nr. 4a m. fl. af Ilsted. Hartkorn 4 Tdr. 6 Skpr. 2 Fdkr. 2 Alb. Ejendomsskyld 32,000 Kr. Brandassurance for Bygningerne 16,000 Kr. Areal 100 Tdr. Ld., deraf Ager 74½, Eng 16, Mose 1, Plantage 1½, Græsningsjord 6, Have og Gaardsplads 1. Af Agermarken drives 40 Tdr. Ld. i en 7 Marksdrift: Byg, Rug, Roer, Havre og 3aars Græs; Resten i en 6 Marksdrift: Rug, Havre, Blandsæd og 3aars Græs. Jordens Bonitet er Sandmuld paa sandblandet Lerunderlag. Der holdes 14 Køer, 30 Stkr. Ungkvæg og Kalve af Korhornsrace. 4 Heste, 2 Plage og 5 Faar. Sidste Aar solgtes c. 25 Fedesvin.

Ilstedgaard blev overdraget den nuv. Ejer ifølge Testamente efter Faderen, Niels Madsen, der c. 1858 havde købt Ejendommen af sin Broder, Mathias Madsen, som c. 1855 havde faaet den efter sin Svigerfader, Peder Sørensen.



Ilstedgaard.

Gaarden ligger i Ilsted By og er opført i Grundmur med Straatage, dog er en enkelt Længe tækket med Pandeplader. Oprindelig var Jordtilliggendet c. 30 Tdr. Ld. større; disse frasolgte af den forrige Ejer.

**Varhogaard**, Gjørding Sogn. Postforb. og St.: Gjørding, hvortil c. 2 Km. Gaarden ligger c. 21 Km. fra Ribe. Ejer: *Thomas Thomsen*, som overtog Gaarden



Varhogaard.

24. Maj 1909, er født i Nørre Hostrup 8. Marts 1860 og gift med *Olivia Thejsen*, født i Kolstrup 1. Juni 1882.

Matr.-Nr. 1g m. fl. af Vorhogaard. Hartkorn 3 Tdr. 4 Skpr. 3 Fdkr. 1¼ Alb. Ejendomsskyld 34,000 Kr. Brandassurance for Bygningerne 24,500 Kr., Areal 100 Tdr. Ld., deraf Ager 73, Eng 9, Mose 5, Skov 4, Græsningsjord 8, Have og Gaardsplads 1. Agermarken drives i en 9 Marksdrift: Havre, Helbrak, Rug, Roer, Blandsæd, Havre og 3aars Græs. Jordens Bonitet er dels Sandmuld og dels sandblandet Lermuld paa Sand- og Lerunderlag. Der holdes 14 Køer, 26 Stkr. Ungkvæg og Kalve og 2 Tyre af blandet Race, 4 Heste, 4 Plage og Føl samt 2 Faar. Sidste Aar solgtes c. 40 Fedesvin.

Varhogaard solgtes til den nuv. Ejer af J. Christensen, der kort forinden havde købt af Sverius, som havde købt af Landbrugskandidat Jespersen. Oprindeligt var Gaarden gammel Hovedgaard og Adelssæde.

Bygningerne ligger umiddelbart Ø. for Gjørding By og er opførte i Grundmur med Tæge af Tegl og Straa.

**Juulsgaard**, Gjørding Sogn. Postforb.: Bramminge, og St.: Gjørding og Bramminge, hvortil c. 5 Km. Gaarden ligger c. 17 Km. fra Ribe. Ejer: *Niels*



Juulsgaard.

*Juulsen*, som overtog Gaarden 28. Jan. 1898, er født paa Ejendommen 29. Marts 1867 og gift med *Kirstine Marie Handler*, født i Nørhøe 6. Novbr. 1874.

Matr.-Nr. 3b, 6a m. fl. af Ilsted. Hartkorn 3 Tdr. 7 Skpr. 1 Fdkr. 2½ Alb. Ejendomsskyld 28,000 Kr. Brandassurance for Bygningerne 18,500 Kr. Areal 120 Tdr. Ld., deraf Ager 90, Eng 15, Hede 14, Have og Gaardsplads 1. Agermarken drives i en 7 Marksdrift: Blandsæd, Rug, Roer, Havre og 3aars Græs. Jordens Bonitet er Sandmuld paa sandblandet Lerunderlag. Der holdes 14 Køer, 26 Stkr. Ungkvæg og Kalve og 2 Tyre af Korthornsrace, 4 Heste, 2 Plage og 4 Faar. Sidste Aar solgtes c. 25 Avlssvin.

Juulsgaard blev overdraget den nuv. Ejer af Johannes Juulsen, der c. 1862 købte den af sin Broder, Hans Juulsen; denne overtog Ejendommen c. 1850 efter Faderen, Juul Hansen. Den nuv. Ejers Fader var en i sin Tid meget kendt Kniplingskræmmer, der berejste Landet.

Gaarden ligger i Ilsted By og er opført i Grundmur med Tage af Skifer, Pap og Straa. — Paa Ejendommen holdes en første Klasses Kvægbesætning, der er optaget i Stambog, og den har ved Dyrskuer hjembragt mange Præmier.

**Anesminde**, Gjorthing Sogn. Postforb. og St.: Gjorthing, hvortil c. 1 Km. Gaarden ligger c. 18 Km. fra Ribe. Ejer: *Søren Christen Knudsen*, som overtog Gaarden i Novbr. 1909, er født paa Ejendommen 9. Jan. 1873 og gift med *Marie Schrøder*, født i Kolsnap i Sønderjylland t8. Decbr. 1882.



Anesminde.

Matr.-Nr. 5a m. fl. af Faanager. Hartkorn 1 Td. 3 Skpr. 1 Fdkr. 1½ Alb. Ejendomsskyld 28,500 Kr. Brandassurance for Bygningerne 20,000 Kr. Areal 83 Tdr. Ld., deraf Ager 55, Eng 8, Mose 7, Græsningsjord 12, Have og Gaardsplads 1. Agermarken drives i en 7 Marksdrift: Havre, Rug, Roer, Havre og 3aars Græs. Jordens Bonitet er Sandmuld paa Sand- og sandblandet Lerunderlag. Der holdes 12 Køer, 30 Stkr. Ungkvæg og Kalve og 1 Tyr af blandet Race, 4 Heste og 1 Faar. Sidste Aar solgtes c. 30 Fedesvin.

Anesminde fik den nuv. Ejer efter sin Fader, Anton Chr. Knudsen, der 1872 var samme overdraget af sin Svigerfader, Søren Christensen; denne blev Ejer af Gaarden c. 1840—43; hans Hustru havde arvet Ejendommen efter sin Onkel, Jørgen Andersen.

Gaardens solide og velholdte Bygninger ligger i Faanager By umiddelbart N. for Jernbanelinien; de er opførte 1874—75 i Grundmur med Tage af Straa og Cementsten. Jorderne ligger samlede omkring Gaarden, hvis Jordtilliggende oprindeligt var betydeligt større; 1909 fraskiltes saaledes 75 Tdr. Ld. til Ejerens Broder.

**C. Møllgaards Gaard** i Lourup, Gjorthing Sogn. Postforb. og St.: Gjorthing, hvortil c. 4 Km. Gaarden ligger c. 21 Km. fra Ribe. Ejer: *Christian Møllgaard*, som overtog Gaarden i Efteraaret 1914, er født i Bøel 5. Oktbr. 1887.

Matr.-Nr. 4a m. fl. af Lourup. Hartkorn 3 Tdr. 1 Skp. 3 Fdkr. 1¼ Alb. Ejendomsskyld 30,000 Kr. Brandassurance for Bygningerne 24,000 Kr. Areal 88 Tdr. Ld., deraf Ager 45, Eng 12, Græsningsjord 30, Have og Gaardsplads 1. Agermarken drives i en 7 Marksdrift: Halvbrak, Rug, Havre, Roer, Havre, Byg, Havre og Græs. Jordens Bonitet er sandblandet Lermuld paa Lerunderlag. Der

holdes 12 Køer, 32 Stkr. Ungkvæg og Kalve og 1 Tyr af Korthornsrace, 5 Heste, 3 Plage og Føl samt 4 Faar. Sidste Aar solgtes c. 20 Fedesvin.

Gaarden ligger i Lourup By og er opført i Grundmur. 1909 installeredes Petroleumsmotor.

**Lykkesgaard**, Vejrup Sogn. Postforb. og St.: Gjørding, hvortil c. 7 Km. Tlf. 16 over Vejrup Central. Gaarden ligger c. 24 Km. fra Esbjerg. Ejer: *Andreas J. Hansen*, som overtog Gaarden i Marts 1907, er født i Rubjerg 5. Novbr. 1871 og gift med *Ane Kathrine Christensen*, født i Biltoft 4. Juli 1870.

Matr.-Nr. 1a m. fl. af Lykkesgaard. Hartkorn 4 Tdr. 2 Skpr. 1 Fdkr. 2 Alb. Ejendomsskyld 32,000 Kr. Brandassurance for Bygningerne c. 24,000 Kr. Areal 232 Tdr. Ld., deraf Ager 196½, Eng 12, Mose 2, Hede 10, Græsningsjord 10, Have og Gaardsplads 1½. Agermarken drives i Vekseldrift med Rug, Roer, Blandsæd, Havre og Græs. Jordens Bonitet er dels Sandmuld og dels sandblandet Lermuld paa Sand- og Lerunderlag. Der holdes 20 Køer, 44 Stkr. Ungkvæg og Kalve og 1 Tyr af blandet Race, 6 Heste, 2 Plage og 5 Faar. Sidste Aar solgtes c. 40 Fedesvin.

Lykkesgaard ligger c. 2 Km. Ø. for Vejrup By og er opført i Grundmur. Hovedb. bærer Straatag; Avlsb. er dels tækkede med Tagpap og dels med Pandeplader. Paa Gaarden er installeret Petroleumsmotor.

**Brogaard**, Aastrup Sogn. Postforb.: Holsted, og St.: Gjørding, hvortil c. 13 Km. Gaarden ligger c. 28 Km. fra Varde. Ejer: *Niels P. Nielsen*, som overtog Gaarden i Marts 1894, er født paa Ejendommen 4. Jan. 1871 og gift med *Marie Andersen*, født i Grene 10. Aug. 1877.



Brogaard.

Matr.-Nr. 9a m. fl. af Aastrup. Hartkorn 2 Tdr. 5 Skpr. 2 Fdkr. 1½ Alb. Ejendomsskyld 28,000 Kr. Brandassurance for Bygningerne 15,700 Kr. Areal 243 Tdr. Ld., deraf Ager 100, Eng 7, Mose 2, Plantage 1, Hede 80, Græsningsjord 52, Have og Gaardsplads 1. Agermarken drives i en 8 Marksdrift: Kartofler og Havre, Rug, Roer, Havre og 4aars Græs. Jordens Bonitet er Sandmuld paa Sandunderlag. Der holdes 16 Køer, 29 Stkr. Ungkvæg og Kalve af Korthornsrace, 4 Heste, 3 Plage og Føl. Sidste Aar solgtes c. 50 Fedesvin.

Brogaard blev overdraget den nuv. Ejer af hans Fader, Christen Nielsen, der 1861 havde faaet den af sin Fader, Niels Nielsen; denne havde overtaget Ejendommen 1830 efter sin Svigermoder, Enke efter Christen Gydesen, som var den overdraget 1804 af Peder Christensen.

Gaardens Bygninger, der oprindeligt laa S. for Aaen, ligger i Aastrup By og er opførte i Grundmur med Tage af Cementsten og Straa. Paa Marken V. for Gaarden ligger to fredlyste Høje.

**Korsvejgaard**, Aastrup Sogn. Postforb.: Holsted, og St.: Gjørding, hvortil c. 8½ Km. Gaarden ligger c. 27 Km. fra Esbjerg. Ejer: *Hans Ebbesen*, som overtog Gaarden 15. Juni 1893, er født i Hygum i Sønderjylland 19. Decbr. 1868 og gift med *Mette Nielsen*, født i Nøraa 5. Marts 1882.

Matr.-Nr. 3a m. fl. af Terpling. Hartkorn 3 Tdr. 3 Skpr. 2 Fdkr. 1¼ Alb. Ejendomsskyld 30,000 Kr. Brandassurance for Bygningerne 13,000 Kr. Areal 190 Tdr. Ld., deraf Ager 66, Eng 6, Mose 3, Hede 100, Græsningsjord 14, Have og Gaardsplads 1. Agermarken drives i en 7 Marksdrift: Roer, Blandsæd, Rug, Roer, Havre og 2aars Græs. Jordens Bonitet er dels Sandmuld og dels sandblandet Lermuld paa Sand- og sandblandet Lerunderlag. Der holdes 15 KØer, 25 Stkr. Ungkvæg og Kalve af Korthornsrace, 4 Heste, 5 Plage og Føl. Sidste Aar solgtes c. 45 Fedesvin.

Korsvejgaard er overdraget Ejeren, der er gift anden Gang, af hans første Hustrus Stedfader, Sognefoged Anders Nielsen, der var blevet Gaardens Ejer 20. Decbr. 1878 ved at indgaa Ægteskab med Christen Sørensen Møllers Enke; C. S. Møller havde faaet Ejendommen overdraget af sin Onkel, Peder Pedersen (Munk).



Korsvejgaard.

Gaarden ligger inde i Terpling By. De grundmurede Bygninger bærer Straatage med Undtagelse af en enkelt Længe, der er tækket med Pap. — Den første Klasses Kvægbesætning er ofte præmieret.

**O. H. Ottosens Gaard** i Terpling, Aastrup Sogn. Postforb.: Holsted, og St.: GjØrding, hvortil c. 8 Km. Tlf. 13 over Glejbjerg Central. Gaarden ligger c. 27 Km. fra Esbjerg. Ejer: *Otto H. Ottosen*, som overtog Gaarden i Efteraaret 1903, er født i Holsted 26. Septbr. 1878 og gift med *Karen Johanne Larsen*, født paa Ejendommen 19. Marts 1879.

Matr.-Nr. 7a m. fl. af Terpling. Hartkorn 3 Tdr. 2 Skpr. 3 Fdkr. 2¼ Alb. Ejendomsskyld 30,000 Kr. Areal 100 Tdr. Ld., deraf Ager 96½, Eng 2, Have og Gaardsplads 1½. Agermarken drives i Vekseldrift. Jordens Bonitet er Sandmuld dels paa Sandunderlag og dels lerblandet Sandunderlag. Der holdes 14 KØer, 26 Stkr. Ungkvæg og Kalve af blandet Race, 5 Heste, 3 Plage og 4 Faar. Sidste Aar solgtes c. 45 Fedesvin.

Bygningerne, der er grundmurede, ligger inde i Terpling By; indtil 1797 laa de lidt længere mod SV. nede i den saakaldte Toft. I Hovedb. er indlagt Centralvarme. Der er opstillet Vindmotor.

## Ribe Herred.

**Ryttergaard**, Vilslev Sogn. Postforb. og St.: Gredstedbro, hvortil c. 2 Km. Tlf. 16 over Gredstedbro Central. Gaarden ligger c. 8½ Km. fra Ribe. Ejer: *Jens Jørgen Andersen*, som overtog Gaarden 1. Jan. 1872, er født paa Ejendommen 16. Juni 1844 og gift med *Petrea Thomsen*, født i Vilslev 5. Jan. 1860.



Matr.-Nr. 13a og 17a m. fl. af Vilslev. Hartkorn 9 Tdr. 6 Skpr. 1 Fdkr. 1 Alb. Ejendomsskyld 46,800 Kr. Brandassurance for Bygningerne 23,100 Kr. Areal 107 Tdr. Ld., deraf Ager 42½, Eng 56, Mose 4, Have og Gaardsplads 2½, Veje 2. Gaarden er bortforpagtet til Ejerens ældste Søn, *Anders Andersen*, født paa Ejendommen 13. Jan. 1885 og gift med *Sine Hansen*, født i Debel 8. Septbr. 1891. Forpagtningen omfatter hele Arealet undtagen 20 Tdr. Ld., som Ejeren har forbeholdt sig. Af Agermarken drives 28½ Td. Ld. i Vekseldrift med 3 Kornafgrøder, 1 Roeafgrøde og 4 Græsafgrøder; Resten henligger i fleraarigt Græs i Indhegninger. Jordens Bonitet er dels god Muld paa Kvæg- og Sandunderlag og dels lettere Muld paa Sandunderlag. Der holdes 10 Køer, 20 Stkr. Ungkvæg og Kalve og 2 Tyre af Korhornsrace, 6 Heste, 6 Plage og Føl. Sidste Aar solgtes 6 Fedesvin.



Ryttergaard.

Ryttergaard var i sin Tid Fæste under Kjærgaard, en gammel Hovedgaard i Hunderup Sogn, der oprindelig er solgt fra Krongodset. I Slutningen af det 18. Aarh. nævnes *Anders Rytter* som Gaardens Ejer, hvilket han var blevet ved at indgaa Ægteskab med forrige Ejers Datter; han døde c. 1800, og Enken giftede sig c. 1805 med *Søren Pedersen*, der antog Navnet *Rytter*, som ogsaa har fulgt de senere Ejere; han overdrog 1838 Gaarden til Sønnen, *Anders Sørensen (Rytter)*, der døde 15. Maj 1866, hvorefter Enken overtog den. *Anders Sørensen (Rytter)* var en meget dygtig Mand, der i det hele var forud for sin Tid; to af hans Sønner studerede, den ene blev Præst og den anden Læge; den yngste Søn, den nuv. Ejer, styrede Gaarden for Moderen, indtil han selv overtog den i 1872. I 1908 tilkøbte han Gaarden Matr.-Nr. 17a.

Gaarden ligger kønt paa sin gamle Plads i den v. Del af Vilslev By. De to Gaardes Bygninger er opførte i Grundmur. Den tilkøbte Gaards Bygninger beboes af Forpagteren. Elektrisk Lys og Kraft er installeret fra Jedsted Møllens Værk.

**Termensminde,** Vilslev Sogn. Postforb. og St.: Gredstedbro, hvortil c. 2 Km. Gaarden ligger c. 8½ Km. fra Ribe. Ejer: *Hans Marius Jespen*, som overtog Gaarden 9. Novbr. 1893, er født paa Ejendommen 5. Juli 1867 og gift med *Hansine Kathrine Lauridsen*, født paa Kærgaard i Hunderup Sogn 9. Juli 1878.

Matr.-Nr. 32a m. fl. af Vilslev. Hartkorn 7 Tdr. 2 Skpr. 1 Fdkr. 2¼ Alb. Ejendomsskyld 28,000 Kr. Brandassurance for Bygningerne c. 12,000 Kr. Areal 100 Tdr. Ld., deraf Ager 57, Eng 30, Mose 10, Have og Gaardsplads 1, Veje 2. Af Agermarken drives 32 Tdr. Ld. i Vekseldrift med 3 Kornafgrøder, 1 Kartoffelafgrøde, 1 Roeafgrøde og 4 Græsmarker; Resten henligger i fleraarigt Græs i Indhegninger. Jordens Bonitet er dels let Muld paa Sandunderlag og dels kvægblandet Muld paa Sand- og Kvægunderlag. Der holdes 5 Køer, 25 Stkr. Ungkvæg

og Kalve og 1 Tyr af Korthornsrace, 4 Heste, 2 Plage og 20 Faar. Sidste Aar solgtes c. 100 Maanedsgrise.

Termensminde ligger paa sin gamle Plads midt i Vilslev By og er grundmuret. Elektrisk Lys og Kraft er indlagt fra Jedsted Mølles Værk.

**Søren M. Thudes Gaard** i Vilslev, Vilslev Sogn. Postforb. og St.: Gredstedbro, hvortil c. 2 Km. Tlf. 4 over Gredstedbro Central. Gaarden ligger c. 8½ Km. fra Ribe. Ejer: *Søren Mikkelsen Thude*, som overtog Gaarden 28. Maj 1896, er født i Vilslev 2. Oktbr. 1861 og gift med *Frederikke Madsen*, født paa Ejendommen 2. Decbr. 1874.

Matr.-Nr. 25a m. fl. af Vilslev. Hartkorn 11 Tdr. 2 Skpr. 2 Fdkr. 2 Alb. Ejendomsskyld 44,000 Kr. Brandassurance for Bygningerne 10,000 Kr. Areal 115 Tdr. Ld., deraf Ager 46½, Eng 67, Mose ½, Have og Gaardsplads 1. Af Agermarken drives 43½ Td. Ld. i Vekseldrift med 3 Korn-, 1 Roe- og 4 Græs-afgrøder; Resten henligger i vedvarende Græs. Jordens Bonitet er dels let Muld paa Sandunderlag og dels Sandmuld paa Sandunderlag. Der holdes 6 Køer, 26 Stkr. Ungkvæg og Kalve og 1 Tyr af Korthornsrace, 4 Heste, 4 Plage og Føl samt 5 Faar. Sidste Aar solgtes 4 Fedesvin.



Søren M. Thudes Gaard.

Gaarden var tidligere Fæste til Kjærgaard i Hunderup Sogn, der oprindelig er solgt fra Krongodset. 1. Novbr. 1776 overtoges Fæstet af Mads Jespersen, der købte Gaarden til fri Ejendom 1784; hans Søn, Jesper Madsen, overtog Ejendommen 1811; hans Søn, Mads Jespersen, giftede sig 1836 og overdrog Gaarden 1873 til Sønnen, Andreas Ingvord Madsen, der siden lod den overgaa til sin Svigersøn, den nuv. Ejer, der har tilkøbt en Del Parceller.

Gaarden ligger hyggeligt omgivet af sin store Have paa sin gamle Plads i den ø. Del af Vilslev By. De grundmurede Bygninger er tækkede med Rør, Straa og Tagpap. Elektrisk Lys og Kraft er indlagt fra Jedsted Mølles Værk.

**Møllevang**, Vilslev Sogn. Postforb. og St.: Gredstedbro, hvortil c. 1 Km. Gaarden ligger c. 8 Km. fra Ribe. Ejer: *Jens Mikkelsen Lauridsen*, som overtog Gaarden 1. April 1896, er født paa Kaspergaard 10. April 1871 og gift med *Karen Bilde*, født i Voldby, Randers Nørre Herred, 10. Maj 1883.

Matr.-Nr. 30v m. fl. af Vilslev. Hartkorn 7 Tdr. ¾ Alb. Ejendomsskyld 28,000 Kr. Brandassurance for Bygningerne 11,265 Kr. Areal 83½ Td. Ld., deraf Ager 40½, Eng 35, Mose 3, Have og Gaardsplads 3, Veje 2. Af Agermarken drives 40 Tdr. Ld. i en 8 Marksdrift: Havre, Kartofler, Rug, Roer, Havre og 3aars Græs; Resten henligger i vedvarende Græs. Jordens Bonitet er let Muld paa Sandunderlag. Der holdes 5 Køer, 25 Stkr. Ungkvæg og Kalve af Korthornsrace, 4 Heste, 4 Plage og 22 Faar. Sidste Aar solgtes 6 Fedesvin.

Møllevang er udskilt fra Ejerens Fædrenegaard Kaspergaard, der indtil da var den største Gaard i Vilslev By. Gaarden ligger c. 1½ Km. Ø. for Vilslev By. Bygningerne brændte 14. Aug. 1906, hvorefter de nuv. opførtes i Grundmur. Maskinerne drives ved Elektricitet fra Jedsted Mølles Værk, der tillige leverer Lys til alle Bygningerne.

**Steenbogaard**, Vilslev Sogn. Postforb. og St.: Gredstedbro, hvortil c. 2 Km. Gaarden ligger c. 8½ Km. fra Ribe. Ejer: *Hans Peder Thude*, som overtog Gaarden 1. April 1905, er født i Vilslev 1. Novbr. 1868 og gift med *Kirstine Johanne Frandsen*, født paa Ejendommen 8. April 1882.

Matr.-Nr. 10a m. fl. af Vilslev. Hartkorn 9 Tdr. 3 Skpr. 1 Fdkr. ¼ Alb. Ejendomsskyld 44,400 Kr. Brandassurance for Bygningerne 15,800 Kr. Areal 100 Tdr. Ld., deraf Ager 45½, Eng 48, Mose 2, Have og Gaardsplads 2½, Veje 2. Af Agermarken drives 35½ Td. Ld. i Vekseldrift med 3 Korn-, 1 Roe- og 4 Græs-afgrøder; Resten henligger i fleraarigt Græs i Indhegning. Jordens Bonitet er dels let Muld paa Sandunderlag og dels Sandmuld paa Sandunderlag. Der holdes



Steenbogaard.

10 Køer, 40 Stkr. Ungkvæg og Kalve af Korthornsrace, 5 Heste, 4 Plage og Føl samt 14 Faar. Sidste Aar solgtes c. 20 Fedesvin.

Steenbogaard var i sin Tid Fæste under Hovedgaarden Kjærgaard i Hunderup Sogn. Gaardens Fæste overtoges 1688 af Peder Johnsen, hvis Søn, John Pedersen, fik det 20. Maj 1724; hans Søn, Frands Johnsen, købte til fri Ejendom 1784 og overdrog Gaarden 1825 til sin Søn, John Frandsen; dennes Søn, Frands Johnsen, overtog Ejendommen 1848 og delte den 1878 mellem sine 2 Sønner, Johan Peder Frandsen og John Frandsen, af hvilke sidstnævnte overdrog sin Halvdel til sin Svigersøn, den nuv. Ejer, der 1905 tilkøbte den gamle Gaards anden Halvdel og siden flere andre Parceller.

Gaarden ligger meget hyggeligt paa sin gamle Plads i Vilslev Bys nø. Del. Den rørtækkede Hovedb. er opført i Grundmur ligesom de straatækkede Avlsb. Elektrisk Lys og Kraft er installeret fra Jedsted Mølles Værk.

**Jannikgaard**, Vilslev Sogn. Postforb. og St.: Gredstedbro, hvortil c. 1 Km. Gaarden ligger c. 8 Km. fra Ribe. Ejer: *Martin Anton Janniksen*, som overtog Gaarden 17. Marts 1891, er født i Jedsted 22. Marts 1860 og gift med *Anna Janniksen*, født paa Ejendommen 18. Aug. 1870.

Matr.-Nr. 2a m. fl. af Jedsted. Hartkorn 8 Tdr. 1 Skp. 2 Fdkr. 2¼ Alb. Ejendomsskyld 35,000 Kr. Brandassurance for Bygningerne 10,830 Kr. Areal 90 Tdr. Ld., deraf Ager 38½, Eng 50, Have og Gaardsplads 1½. Af Agermarken drives 17½ Td. Ld. i en 7 Marksdrift: Havre, Havre, Havre og 4aars Græs; 17 Tdr. Ld. i en 7 Marksdrift: Rug, ½ Roer ½ Kartoffler, Havre og 4aars Græs; Resten henligger i vedvarende Græs i Indhegning. Jordens Bonitet er dels god Muld paa Kvægenderlag og dels Sandmuld paa Sandunderlag. Der

holdes 8 Køer, 16 Stkr. Ungkvæg og Kalve og 1 Tyr af Korhornsrace, 4 Heste, 3 Plage og Føl samt 10 Faar. Sidste Aar solgtes 2 Fedesvin og c. 25 Maanedsgriise.

Jannikgaard ligger paa sin gamle Plads i ø. Side af Jedsted By. De grundmurede Bygninger bærer Straatage.

**Vestervanggaard**, Vilslev Sogn. Postforb. og St.: Gredstedbro, hvortil c. 2 Km. Tlf. 14 over Gredstedbro Central. Gaarden ligger c. 8 Km. fra Ribe. Ejer: *Peder Christian Thomsen*, som overtog Gaarden 12. Maj 1891, er født i Brede Sogn i Sønderjylland 3. Marts 1863 og gift med *Mette Marie Cecilie Christensen*, født i Jedsted 19. April 1870.

Matr.-Nr. 52a m. fl. af Jedsted. Hartkorn 6 Tdr. 7 Skpr. 1 Fdkr. Ejendoms-skyld 31,000 Kr. Brandassurance for Bygningerne 13,654 Kr. Areal 73 Tdr. Ld., deraf Ager 32, Eng 40, Have og Gaardsplads 1. Agermarken drives i en 8 Marksdrift: Rug efter Halvbrak,  $\frac{1}{2}$  Roer  $\frac{1}{2}$  Kartofler, Blandsæd, Roer, Havre og 3aars Græs. Jordens Bonitet er dels god Muld paa Kvægunderlag og dels Sandmuld paa Sandunderlag. Der holdes 8 Køer, 20 Stkr. Ungkvæg og Kalve af Korhornsrace, 4 Heste, 2 Plage og 6 Faar. Sidste Aar solgtes 8 Fedesvin.

Vestervanggaard laa inde i Jedsted By, indtil den 1897 udflyttedes til sin nuv. Plads c.  $\frac{1}{2}$  Km. V. for Byen. Bygningerne er opførte i Grundmur; Hovedb. er tækket med Tagpap. Elektrisk Lys og Kraft er indlagt fra Jedsted Møllens Værk.

**Hjerrildsminde**, Vilslev Sogn. Postforb. og St.: Gredstedbro, hvortil c. 2 Km. Tlf. 18 over Gredstedbro Central. Gaarden ligger c. 8 Km. fra Ribe.



Hjerrildsminde.

Ejer: *Claus Guldager Hjerrild*, som overtog Gaarden 1. Maj 1900, er født paa Ejendommen 30. Juli 1871 og gift med *Amalie Karoline Nissen*, født i Villebøl i Kalvsund Sogn 15. Jan. 1882.

Matr.-Nr. 56a m. fl. af Jedsted. Hartkorn 7 Tdr. 1 Skp. 3 Fdkr. 2 $\frac{1}{4}$  Alb. Ejendomsskyld 37,000 Kr. Brandassurance for Bygningerne 10,000 Kr. Areal 85 Tdr. Ld., deraf Ager 37, Eng 40, Mose 6, Skov 1, Have og Gaardsplads 1. Af Agermarken drives 25 Tdr. Ld. i en 8 Marksdrift: Rug, Byg, Roer, Havre og 4aars Græs; Resten henligger i vedvarende Græs i Indhegninger. Jordens Bonitet er dels god Muld paa Kvægunderlag og dels Sandmuld paa Sandunderlag. Der holdes 6 Køer, 24 Stkr. Ungkvæg og Kalve af Korhornsrace, 5 Heste, 2 Plage og 4 Faar. Sidste Aar solgtes 8 Fedesvin.

Hjerrildsminde er en af de gamle Fæstegaarde under Haderslevhus Len, der efter Gaardens Salg til fri Ejendom i 1740erne overgik til Arvefæste under Kronen; Arvefæstet blev indfriet c. 1810. 1823 solgtes Gaarden af Niels Frøsig til en Søn af Pastor Hjerrild i Vilslev, Claus Guldager Hjerrild, der døde 1838, hvorefter Enken giftede sig med Knud Simonsen; han overdrog 1865 Gaarden til sin Stedsøn, Søn af C. G. Hjerrild, Hans Hjerrild, nuv. Ejers Fader.

Gaarden ligger hyggeligt paa sin gamle Plads midt i Jedsted By. De grundmurede Bygninger har Tage af Straa og Rør. Elektrisk Lys og Kraft er indlagt fra Jedsted Mølles Værk.

Skoven, hvis Bestand er Gran og Fyr, ligger i den v. Mark. Engen er fraliggende c. 4 Km. mod V. langs Kongeaaen og er fortrinlig Marskeng. Terrænet over Markerne er fuldstændig jævnt.

**P. N. Pedersens Gaard** i Hunderup, Hunderup Sogn. Postforb. og St.: Bramminge, hvortil c. 3½ Km. Gaarden ligger c. 13 Km. fra Ribe. Ejer: *Peder N. Petersen*, som overtog Gaarden 23. Aug. 1893, er født i Hunderup 14. Septbr. 1865 og gift med *Maren Jensen*, født i Hunderup 14. Maj 1863.

Matr.-Nr. 3a m. fl. af Hunderup. Hartkorn 5 Tdr. 7 Skpr. 2¼ Alb. Ejendomsskyld 30,000 Kr. Brandassurance for Bygningerne 13,200 Kr. Areal 96 Tdr. Ld., deraf Ager 55, Eng 25, Mose 3, Hede 12, Have og Gaardsplads 1. Af Agermarken drives 45 Tdr. Ld. i en 8 Marksdrift: Havre, ½ Havre ½ Byg, Rug, Havre, Roer, Havre og Græs; Resten henligger i fleraarigt Græs. Jordens Bonitet er god, dyb Muld paa Lerunderlag. Der holdes 9 Køer, 23 Stkr. Ungkvæg og Kalve af Korhornsrace, 4 Heste, 2 Plage og 4 Faar. Sidste Aar solgtes 12 Fedesvin og c. 8 Maanedsgriise.

Gaarden har tidligere været i den nuv. Ejers Forældres og Bedsteforældres Eje. Bygningerne bestaar af tre sammenbyggede Længer, opførte 1868 med Straatage. — Engen, af hvilken 11 Tdr. Ld. af Havdiget fra Vester Vedsted til Store Darum er beskyttet mod Oversvømmelse, er god Marskeng.

**Pumpgaard**, Hunderup Sogn. Postforb.: Gredstedbro, og St.: Bramminge, hvortil c. 4 Km. Gaarden ligger c. 13 Km. fra Ribe. Ejer: Sognefoged *Niels*



Pumpgaard.

*Hansen Holdensen*, som overtog Gaarden 1. Juli 1896, er født i Endrup Skov i Gram Sogn i Sønderjylland 23. Febr. 1867 og gift med *Mette Jensine Jensen*, født paa Jægersminde i Nykirke Sogn 7. Juni 1875.

Matr.-Nr. 10a, 12a m. fl. af Sejstrup. Hartkorn 3 Tdr. 6 Skpr. 2½ Alb. Ejendomsskyld 30,000 Kr. Brandassurance for Bygningerne 15,800 Kr. Areal 58 Tdr. Ld., deraf Ager 52½, Eng 4, Have og Gaardsplads 1½. Af Agermarken drives 40 Tdr. Ld. i en 8 Marksdrift: Havre, Rug, Roer, ½ Byg ½ Blandsæd, ½ Kartoffler ½ Roer, Havre og 2aars Græs; Resten henligger i fleraarigt Græs i Indhegninger. Jordens Bonitet er lettere, dyb Muld paa Lerunderlag med Undertagelse af c. 12½ Td. Ld. fed, sort Muld paa Kvægunderlag. Der holdes 10 Køer, 30 Stkr. Ungkvæg og Kalve og 1 Tyr af Korhornsrace, 4 Heste, 3 Plage og Føl samt 2 Faar. Sidste Aar solgtes c. 20 Fedesvin og c. 30 Maanedsgriise.

**Pumpgaard** ejedes i Slutningen af det 18. Aarh. af Niels Tostrup, efter hvem Hans Stold nævnes som Ejer; Navnet Stold overgik til hans Eftermand, Knud Stold, der dog ikke var i Slægt med ham. K. Stold overtog Ejendommen c. 1830 og solgte den 1856 til Holden Jensen, der 1876 solgte til Hans Andersen Holdensen, nuv. Ejers Fader.

Gaarden ligger meget hyggeligt paa sin gamle Plads i den ø. Del af Sejstrup By. Bygningerne er opførte 1913 i Grundmur.

**Singelgaard**, Kalvslund Sogn. Postforb. og St.: Ribe, hvortil c. 11 Km. Ejer: *Niels Brodersen*, som overtog Gaarden 27. Aug. 1897, er født i Raahede Mølle i Sønderjylland 31. Aug. 1856 og gift med *Anna Lassen*, født paa Danne- nelund i Sdr. Farup 10. April 1860.

Matr.-Nr. 20 m. fl. af Kalvslund. Hartkorn 4 Tdr. 3 Skpr. 3 Fdkr. 1½ Alb. Ejendomsskyld 30,000 Kr. Brandassurance for Bygningerne 17,000 Kr. Areal 140 Tdr. Ld., deraf Ager 95½, Eng 15, Mose 10, Skov 14, Hede 4, Have og Gaardsplads 1½. Af Agermarken drives 79½ Td. Ld. i en 8 Marksdrift: Bland- sæd, Rug, Roer, Havre og 4aars Græs; Resten henligger i vedvarende Græs i Indhegning. Jordens Bonitet er lettere, smaastenet Muld paa Grus- og Sandunder- lag med Undtagelse af 16 Tdr. Ld. moseagtig Muld. Der holdes 12 Køer, 33 Stkr.



Singelgaard.

Ungkvæg og Kalve af Korhornsrace, 4 Heste, 6 Plage og Føl samt 3 Faar. Sidste Aar solgtes 11 Fedesvin.

**Singelgaard** er gammel Arvefæstegaard under Haderslevhus Len. Som Ejer nævnes Sognefoged Tyge Hansen, i hvis Slægt Gaarden var i mange Generationer; Arvefæstet afløstes 1810 af denne Slægt. 1850 overdrog Tyge Hansen Ejendommen til sin Søn, Hans Hansen, der 1892 lod den overgaa til Sønnen, Hans Hansen, af hvem nuv. Ejer købte.

Gaarden laa oprindeligt ved Ribe Aa, men flyttedes i det 18. Aarh. til sin nuv. Plads c. 2 Km. S. for Sognekirken, hvor den ligger hyggeligt med de anselige og velholdte Bygninger, der er opførte i Grundmur og tækkede med Straa og Bølgeblik.

**Villebølgaard**, Kalvslund Sogn. Postforb. og St.: Ribe, hvortil c. 11½ Km. Ejer: *Jens Sørensen Broch*, som overtog Gaarden 11. Juni 1894, er født paa Ejendommen 9. Aug. 1867 og gift med *Andrea Nielsine Madsen*, født i Bække 20. Juli 1870.

Matr.-Nr. 2 m. fl. af Villebøl. Hartkorn 4 Tdr. 2 Skpr. 1 Fdkr. 1½ Alb. Ejendomsskyld 31,000 Kr. Brandassurance for Bygningerne 26,500 Kr. Areal 242½ Td. Ld., deraf Ager 164½, Eng 19, Skov 15, Hede 40, Have og Gaards- plads 2, Veje 2. Af Agermarken drives 154½ Td. Ld. i en 8 Marksdrift: ½ Bland- sæd ½ Boghvede, Rug, Roer, Havre og 4aars Græs; Resten henligger i ved-

varende Græs i Indhegning. Jordens Bonitet er dels lettere, smaa stenet Muld paa Sandunderlag og dels Sandmuld paa Sandunderlag. Der holdes 18 Køer, 30 Stkr. Ungkvæg og Kalve og 1 Tyr af Korthornsrace, 5 Heste, 3 Plage og Føl samt 18 Faar. Sidste Aar solgtes c. 25 Fedesvin.

Villebølgaard var i sin Tid Fæste under Haderslevhus Len og gik ligesom de andre Gaarde under dette i 1740erne over til Arvefæste under Kronen. Arvefæstet blev indfriet c. 1810. Omkring 1825 overdrog Søren Jensen Ejendommen til sin Søn, Jens Obeling Sørensen, hvis Svigersøn, Hans Nielsen, nuv. Ejers Fader, overtog Gaarden 29. Novbr. 1855.



Villebølgaard.

Gaarden udflyttedes i 1780erne af Søren Jensen fra Villebøl By til dens nuv. Plads c. 1½ Km. længere mod V., hvor den ligger hyggeligt med de kønne, anselige Bygninger; disse er opførte i Grundmur efter Brand 5. Maj 1911. De faste Maskiner drives ved Vindmotor.

**Pedersminde**, Hjortlund Sogn. Postforb. og St.: Gredstedbro, hvortil c. 5 Km. Gaarden ligger c. 10½ Km. fra Ribe. Ejer: Sognefoged, Sogneraad-formand *Kristen Bertelsen*, som overtog Gaarden 1. Novbr. 1894, er født paa Ejendommen 23. Maj 1869 og gift med *Ane Pedersen*, født 16. Decbr. 1864.

Matr.-Nr. 4a m. fl. af Hjortlund. Hartkorn 4 Tdr. 3 Skpr. 2 Fdkr. ¼ Alb. Ejendomsskyld 30,000 Kr. Brandassurance for Bygningerne 13,135 Kr. Areal 140 Tdr. Ld., deraf Ager 83, Eng 30, Mose 2, Skov 3, Hede 20, Have og Gaardsplads 1, Veje 1. Af Agermarken drives 73 Tdr. Ld. i 3 Vekseldrifter med 2 Korn-, ½ Boghvede- og ½ Roefgrøde og 4 Græsmarker; Resten henligger i fleraarigt Græs i Indhegninger. Jordens Bonitet er Sandmuld paa Sandunderlag med Undtagelse af c. 10 Tdr. Ld. moseagtig Muld paa Sandunderlag. Der holdes 12 Køer, 30 Stkr. Ungkvæg og Kalve og 1 Tyr af Korthornsrace, 4 Heste, 3 Plage og Føl samt 10 Faar. Sidste Aar solgtes 8 Fedesvin og c. 50 Maanedsgriise.

**Pedersminde** var oprindelig betydelig mindre. Den laa oprindelig inde i Hjortlund By, men udflyttedes allerede før 1867 til dens nuv. Plads c. 1 Km. Ø. for Byen. Bygningerne er væsentlig opførte i Grundmur. De faste Maskiner drives ved Vindmotor.

**Hans A. Wulffs Gaard** i Hjortlund, Hjortlund Sogn. Postforb. og St.: Gredstedbro, hvortil c. 4 Km. Gaarden ligger c. 10½ Km. fra Ribe. Ejer: *Hans Andreas Wulff*, som overtog Gaarden 31. Marts 1874, er født paa Ejendommen 3. Oktbr. 1838 og var gift med *Marie Kirstine Jepsen*, der var født paa Kalvslundgaard 5. Febr. 1852.

Matr.-Nr. 17a m. fl. af Hjortlund. Hartkorn 2 Tdr. 7 Skpr. 2 Fdkr. 1½ Alb. Ejendomsskyld 31,000 Kr. Brandassurance for Bygningerne c. 20,000 Kr. Areal 170 Tdr. Ld., deraf Ager 87, Eng 24, Mose 1, Skov 4, Hede 50, Have og Gaardsplads 3, Veje 1. Af Agermarken drives 41 Tdr. Ld. i en 8 Marksdrift: Helbrak,

Rug, Byg, Havre, Havre og 3aars Græs; Resten henligger i vedvarende Græs i Indhegninger. Jordens Bonitet er dels lettere Muld paa Grus- og Sandunderlag og dels Sandmuld paa Sandunderlag. Der holdes 6 Køer, 34 Stkr. Ungkvæg og Kalve af Korhornsrace, 3 Heste og 5 Faar. Sidste Aar solgtes 16 Fedesvin.



Hans A. Wulffs Gaard.

Gaarden var tidligere Fæste under Haderslevhus Len. Christen Thuesen købte 10. Septbr. 1831 Fæstet, der maa have været et Slags Arvefæste, af den forrige Fæster, Niels Nielsen, som havde overtaget Gaarden efter sin Svigerfader, Sognefoged Christen Conradsen, der havde Gaarden fra 1780. 1833 solgte Christen Thuesen til Andreas Anton Wulff, nuv. Ejers Fader.

Gaarden ligger ualmindelig hyggeligt paa sin gamle Plads nordøstligst i Hjortlund By. Bygningerne er grundmurede. Elektrisk Lys og Kraft er indlagt fra Jernved Værk.

**Steenvang**, Hjortlund Sogn. Postforb. og St.: Gredstedbro, hvortil c. 6 Km. Gaarden ligger c. 10½ Km. fra Ribe. Ejer: *Hans Brorsen Bertelsen*, som overtog Gaarden 1. Maj 1897, er født paa Ejendommen 18. Marts 1872 og gift med *Karen Marie Bertelsen*, født paa Pedersminde i Hjortlund 20. Septbr. 1872.

Matr.-Nr. 31a m. fl. af Steens. Hartkorn 5 Tdr. 7 Skpr. 2 Fdkr. ¼ Alb. Ejendomsskyld 33,000 Kr. Brandassurance for Bygningerne 16,000 Kr. Areal



Steenvang.

200 Tdr. Ld., deraf Ager 111, Eng 36, Skov 10, Hede 40, Have og Gaardsplads 2, Veje 1. Af Agermarken drives 40 Tdr. Ld. i en 8 Marksdrift: Havre, Boghvede efter Halvbrak, Rug, Roer, Havre og 3aars Græs; 26 Tdr. Ld. i en 8 Marksdrift: Havre, Rug, Boghvede, Havre og 4aars Græs; 25 Tdr. Ld. i en



8 Marksdrift: Halvbrak efter Græs, Rug, Boghvede, Havre og 4aars Græs; Resten henligger i fleraarigt Græs i Indhegning. Jordens Bonitet er dels lettere Muld paa Grus- og Sandunderlag og dels Sandmuld paa Sandunderlag. Der holdes 12 Køer, 40 Stkr. Ungkvæg og Kalve af Korthornsrace, 5 Heste, 3 Plage og 12 Faar. Sidste Aar solgtes c. 20 Fedesvin og c. 80 Maanedsgriise.

Steenvang var i sin Tid Fæste under Haderslevhus Len (Krongodset) og gjorde en Tid Hoveri til Røddinggaard. Gaarden maa være blevet en Slags Arvefæste, der indfriedes 1868. P. Jepsen solgte 1863 til Elias Bertelsen, der døde 1896, hvorefter Enken overtog Gaarden, som hun siden overdrog til sin Søn, den nuv. Ejer.

Gaarden ligger meget hyggeligt med de anselige, velholdte Bygninger paa sin gamle Grund som den nordøstligste af Steens Bys Gaarde, dog flyttedes den lidt mod N. ved Ombygningen i 1850erne. De grundmurede Bygninger er tækkede med Straa og Pap.

**Lundmegaard**, Bramminge Sogn. Postforb. og St.: Bramminge, hvortil c. 4 Km. Tlf. 89 over Bramminge Central. Gaarden ligger c. 20 Km. fra Ribe. Ejer: *Niels Knudsen Jensen*, som overtog Gaarden 20. Novbr. 1912, er født i Tømmerby i Sneum Sogn 30. Novbr. 1888 og gift med *Johanne Clausen*, født i Spandet i Sønderjylland 18. Maj 1887.



Lundmegaard.

Matr.-Nr. 4a m. fl. af Nøraa. Hartkorn 5 Tdr. 3 Skpr. 3 Fdkr.  $\frac{1}{4}$  Alb. Ejendomsskyld 30,000 Kr. Brandassurance for Bygningerne 17,752 Kr. Areal 128 Tdr. Ld., deraf Ager 99  $\frac{1}{2}$ , Eng 16, Skov  $\frac{1}{2}$ , Hede 10, Have og Gaardsplads 1  $\frac{1}{2}$ , Mergelgrave  $\frac{1}{2}$ . Agermarken drives i en 8 Marksdrift: Havre, Rug, Roer, Havre og 4aars Græs. Jordens Bonitet er lettere Muld dels paa Lerunderlag og dels paa Sandunderlag. Der holdes 14 Køer, 36 Stkr. Ungkvæg og Kalve og 2 Tyre af Korthornsrace, 5 Heste, 4 Plage og Føl samt 7 Faar. Sidste Aar solgtes c. 20 Fedesvin og c. 30 Maanedsgriise.

Lundmegaard hørte oprindelig som Fæste under Krongodset i Riberhus Amt og solgtes til fri Ejendom 1741—42. Senere kom Gaarden under Bramminge Hovedgaard, hvorfra den formentlig er solgt til fri Ejendom 1797. Som Ejer nævnes Niels Hansen, der var født paa Ejendommen 1801, og hvis Fader maa have købt fra Godset; han overdrog c. 1863 Gaarden til sin Søn, Søren Nielsen, der 1870 solgte til Thøger Jepsen, hvis Svigersøn, Christian Schmidt, 1895 solgte til Søren Laursen; af ham købte Hans Thorup 1896; dennes Datter blev gift med Hans Peder Jørgensen, der overtog Ejendommen 1901; disses Svigersøn, Morten Mejer Nielsen, overtog Gaarden 1908 og solgte 1912 til nuv. Ejer.

Gaarden ligger meget hyggeligt paa sin gamle Plads sydligst i Nøraa By. Den skifertækkede Hovedb. er opført i Grundmur ligesom de straatækkede Avlsb.

**Skylvadgaard**, Jernved Sogn. Postforb. og St.: Gjødning, hvortil c. 1 Km. Tlf. 4 over Jernvedlund Central. Gaarden ligger c. 16 Km. fra Ribe. Ejer: *Lars Rasmussen Larsen*, som overtog Gaarden 1. Jan. 1897, er født paa Munke

ved Faaborg 23. Marts 1866 og gift med *Marie Sørensen*, født i Strandbygaarde i Viborg Amt 12. Marts 1867.




Skylvadgaard.

Matr.-Nr. 2a m. fl. af Skylvad. Hartkorn 4 Tdr. 3 Skpr. 2 Fdkr. 1¼ Alb. Ejendomsskyld 35,000 Kr. Brandassurance for Bygningerne 24,000 Kr. Areal 211 Tdr. Ld., deraf Ager 142, Eng 36, Mose 10, Hede 20, Have og Gaardsplads 2, Veje m. m. 1. Af Agermarken drives 125 Tdr. Ld. i Vekseldrift med 3 Korn-, 1 Roeafgrøde og 4 Græsmarker; Resten henligger i fleraarigt Græs i Indhegninger. Jordens Bonitet er dels lerblandet Muld paa Lerunderlag og dels Sandmuld paa Sandunderlag. Der holdes 10 Køer, 88 Stkr. Ungkvæg og Kalve og 2 Tyre af Korthornsrace, 10 Heste, 8 Plage og Føl samt 8 Faar. Sidste Aar solgtes c. 30 Fedesvin.

Skylvadgaard hørte i sin Tid som Fæste under Krongodset i Riberhus Amt og solgtes til fri Ejendom 1741—42. I Midten af det 19. Aarh. ejedes Gaarden af Niels Hansen Skylvad, der 1872 overdrog den til sin Søn, Hans Peter Nielsen Skylvad; han døde 1881, hvorefter Enken bortforpagtede Gaarden til Chr. Lautrup og 1884 giftede sig med Carl Chr. Nicolai Pedersen, der samtidig overtog Ejendommen, som han 1896 solgte til Chr. Dalgaard, som igen solgte til nuv. Ejer.

Gaarden ligger hyggeligt med den kønne Hovedb. paa sin gamle Plads nordligst i Jernvedlund By. Bygningerne er væsentlig opførte i Grundmur. Elektrisk Lys og Kraft er indlagt fra Jernvedlund Værk.

**Plougstrup Møllegaard**, Jernved Sogn. Postforb. og St.: Gredstedbro, hvortil c. 6 Km. Tlf. 6 over Jernvedlund Central. Gaarden ligger c. 11½ Km. fra



Plougstrup Møllegaard.

Ribe. Ejer: *Hans Christian Jørgensen*, som overtog Gaarden 13. Novbr. 1914, er født i Næsbjerg 29. Oktbr. 1858 og gift med *Bodil Thomsen*, født i Hodde-skov 14. Jan. 1868.

Matr.-Nr. 2a m. fl. af Plougstrup. Hartkorn 3 Tdr. 1 Fdkr. 2¼ Alb. Ejendomsskyld 33,000 Kr. Brandassurance for Bygningerne 17,000 Kr. Areal 135 Tdr. Ld., deraf Ager 102½, Eng 20, Skov 6, Hede 4, Have og Gaardsplads 1½, Veje 1. Af Agermarken drives 82½ Td. Ld. i en 8 Marksdrift: Havre, Rug, ¼ Roer ¼ Kartoffler, Havre og 4aars Græs; Resten henligger i fleraarigt Græs i Indhegninger. Jordens Bonitet er dels lettere Muld paa magert Lerunderlag og dels Sandmuld paa Sandunderlag. Der holdes 10 Køer, 40 Stkr. Ungkvæg og Kalve af Korhornsrace, 4 Heste og 2 Plage. Sidste Aar solgtes c. 30 Fedesvin og c. 50 Maanedsgriise.

Plougstrup Møllegaard var i sin Tid Fæste under Krongodset i Riberhus Amt og solgtes til fri Ejendom 1741—42. Først i det 19. Aarh. ejedes Gaarden af Jens Sørensen, hvis Søn, Laust Jensen Hagen, overtog den c. 1850; han forulykkede, hvorefter Christiansen købte Ejendommen, som efter ham overgik til et Konsortium; dette solgte til Carl Christensen, der frasolgte Møllen og solgte Gaarden til Søren Jepsen Sørensen, af hvem nuv. Ejer købte.

Gaarden ligger meget hyggeligt med de solide, velholdte Bygninger c. ¼ Km. N. for Kongeaaen; den udflyttedes hertil 1854 af S. L. Jensen Hagen, der ogsaa byggede Møllen. Bygningerne er opførte i Grundmur.


**Gredsted Østergaard**, Jernved Sogn. Postforb. og St.: Gredstedbro, hvortil c. 2 Km. Gaarden ligger c. 10 Km. fra Ribe. Ejer: *Olav Øllgaard*, som overtog Gaarden 1. April 1913, er født i Gunderup i Horne Sogn 12. Novbr. 1890 og gift med *Ane Sofie Clausen*, født paa Søndergaard i Plougstrup 17. Novbr. 1888.

Matr.-Nr. 6a m. fl. af Gredsted. Hartkorn 4 Tdr. 4 Skpr. 3 Fdkr. ½ Alb. Ejendomsskyld 37,000 Kr. Brandassurance for Bygningerne 19,100 Kr. Areal 59 Tdr. Ld., deraf Ager 43½, Eng 13, Mose 1, Have og Gaardsplads 1½. Af Agermarken drives 33½ Td. Ld. i Vekseldrift med 4 Korn-, 2 Roe- og 2 Græs-afgrøder; Resten henligger i fleraarigt Græs i Indhegninger. Jordens Bonitet er dels dyb Lermuld paa Lerunderlag og dels god, mildere Muld paa Ler- og Sandunderlag. Der holdes 14 Køer, 26 Stkr. Ungkvæg og Kalve og 1 Tyr af Korthornsrace, 4 Heste, 3 Plage og Føl samt 2 Faar. Sidste Aar solgtes c. 45 Fedesvin.

Gredsted Østergaard ejedes i flere Generationer af Slægten Hermannsen og var dengang betydelig større end nu. H. N. Knudsen solgte 1901 til Peder Øllgaard, nuv. Ejers Fader.

Gaarden ligger paa sin gamle Plads østligst i Gredsted By. De grundmurede Bygninger er opførte efter Brand 1898. Elektrisk Lys og Kraft er indlagt.

**Skjeldstoft**, Nørre Farup Sogn. Postforb. og St.: Ribe, hvortil c. 4½ Km. Tlf. 4 over Kærbøl Central. Ejer: Sognefoged *Filip Tobiasen*, som overtog Gaar-



Skjeldstoft.

den 2. Febr. 1906, er født paa Ejendommen 25. Maj 1875 og gift med *Katharine Thomsen*, født i Farup 28. April 1881.

Matr.-Nr. 1a m. fl. af Kærbøl. Hartkorn 6 Tdr. 6 Skpr. Ejendomsskyld

28,000 Kr. Brandassurance for Bygningerne 15,500 Kr. Areal 70 Tdr. Ld., deraf Ager 24½, Eng 44, Have og Gaardsplads 1½. Af Agermarken drives 16½ Td. Ld. i Vekseldrift med 3 Korn-, 1 Roefagrøde og 3 Græsmarker; Resten henligger i fleraarigt Græs i Indhegninger. Jordens Bonitet er dyb, let Muld paa Sandunderlag, undtagen c. 8 Tdr. Ld. kvægblandet Muld paa Sandunderlag. Der holdes 6 Køer, 30 Stkr. Ungkvæg og Kalve af Korthornsrace, 4 Heste, 4 Plage og Føl samt 6 Faar. Sidste Aar solgtes 4 Fedesvin.

Skjeldstoft er udskilt fra Gaarden Matr.-Nr. 5a. En Del af Farup og Kærbøl Jorder maa ifølge gamle Skøder være solgte ved Auktion 27. Septbr. 1757 fra Riberhus Ladegaard, der solgtes fra Krongodset 20. Juni 1743. I Slutningen af det 18. Aarh. ejedes Gaarden Matr.-Nr. 5a (nu Niels Hansen Tobiasens Gaard, se II Samling) af Termen Mortensen, hvis Datter 1829 blev gift med Mikkel Tobiasen, der fik overdraget en stor Parcel af Svigerfaderens Gaard; han opførte 1833 paa denne Skjeldstofts Bygninger og overdrog c. 1866 Gaarden til sin Søn, Tobias Tobiasen. Denne døde 1894; hans Hustru døde kort efter, og Arvingerne i Boet overtog da Gaarden; de overdrog den siden til Medarvingen, den nuv. Ejer, Tobias Tobiasens Søn, der havde bestyret Gaarden fra 1901.

Gaarden ligger meget hyggeligt paa sin gamle Plads vestligst af Gaardene af Kærbøl. Bygningerne er opførte i Grundmur med Rørtage.

**Knudsminde**, Nørre Farup Sogn. Postforb. og St.: Ribe, hvortil c. 5 Km. Ejerinde: Enkefru *Ingeborg Poulina Brorsen*, som overtog Gaarden 28. Jan. 1909, er født i Hillerup 5. Decbr. 1861 og var gift med *Knud Brorsen*, født paa Ejendommen 4. Maj 1851, død 28. Jan. 1909.

Matr.-Nr. 3a m. fl. af Farup. Hartkorn 7 Tdr. 7 Skpr. 3 Fdkr. 1½ Alb. Ejendomsskyld 28,000 Kr. Brandassurance for Bygningerne c. 14,000 Kr. Areal 70 Tdr. Ld., deraf Ager 29, Eng 40, Have og Gaardsplads 1. Gaarden drives af Ejerinden med dennes ældste Søn, *Andreas Christian Brorsen*, født 11. Decbr. 1890, som Bestyrer. Af Agermarken drives 19 Tdr. Ld. i en 8 Marksdrift: Havre, Rug, Roer, Byg, Havre og 3aars Græs; Resten henligger i fleraarigt Græs i Indhegninger. Jordens Bonitet er let Muld paa Kvægunderlag, undtagen c. 8 Tdr. Ld. Sandmuld paa Sandunderlag. Der holdes 10 Køer, 20 Stkr. Ungkvæg og Kalve og 2 Tyre af Korthornsrace, 4 Heste, 3 Plage og Føl samt 12 Faar. Sidste Aar solgtes c. 10 Fedesvin.

Knudsminde laa tidligere inde i Farup By, fra hvilken den udflyttedes 1900 efter Brand til sin nuv. Plads i den ø. Del af Farup By. Bygningerne er opførte i Grundmur.

**Nørre Farup Præstegaard**, Nørre Farup Sogn. Postforb. og St.: Ribe, hvortil c. 5 Km. Tlf. 12 over Ribe Central. Nuv. Beneficiarius: Pastor *Henrik G. A. Jørgensen*, som overtog Embedet 2. Oktbr. 1901, er født i Kjædeby paa Langeland 30. Jan. 1861 og gift med *Johanne Kristine Farre*, født i Birket Sogn paa Lolland 16. Aug. 1870.

Matr.-Nr. 43a m. fl. af Kærbøl. Hartkorn c. 7 Tdr. 2 Skpr. 1 Fdkr. 2¼ Alb. Ejendomsskyld 33,000 Kr. Brandassurance for Bygningerne c. 13,000 Kr. Areal 72 Tdr. Ld., deraf Ager 28, Eng 42, Have og Gaardsplads 2. Arealer er bortlejet i flere Dele. Jordens Bonitet er let Muld paa Kvæg- og Sandunderlag.

Nørre Farup Præstegaard ligger midt i Kærbøl By c. ¼ Km. SØ. for Sognekirken. Bygningerne er brændte 1695 og anden Gang i 1712. Hovedb., der stammer fra 1712, er opført i Grundmur.

**Lund-Vestergaard**, Nørre Farup Sogn. Postforb. og St.: Ribe, hvortil c. 2½ Km. Tlf. 3 over Farup Central. Ejer: *Christian Gottfredsen*, som overtog Gaarden 1911, er født paa Ejendommen i Marts 1898.

Matr.-Nr. 21e m. fl. af Farup. Hartkorn 8 Tdr. 1 Fdkr. 1½ Alb. Ejendomsskyld 34,500 Kr. Brandassurance for Bygningerne c. 16,000 Kr. Areal 83 Tdr. Ld., deraf Ager 23, Eng 59, Have og Gaardsplads 1. Gaarden er bortforpagtet til *Petri Valdemar Sørensen*, født 22. Febr. 1878 paa Mariesminde i Ørum Sogn og gift med *Petra Hansen*, født i Mejlby 21. Septbr. 1891. Forpagtningen, der

tiltraadtes 1. Maj 1907, er indgaaet paa 13 Aar. Forpagteren lejer desuden c. 20 Tdr. Ld. Marskeng aarlig. Agermarken drives i Vekseldrift med Korn, Roer og 2 Græsmarker. Jordens Bonitet er dyb, let Muld paa Sandunderlag. Der



Lund-Vestergaard.

holdes 4 Køer, 40 Stkr. Ungkvæg og Kalve af Korhornsrace, 4 Heste og 5 Faar. Sidste Aar solgtes 12 Fedesvin. Desuden indkøbes hvert Foraar c. 30 Stkr. Græskøer, og der græsfedes aarlig c. 45 Køer og unge Stude.

Lund-Vestergaard er 1901 udskilt fra Lundgaard (se »Danske Gaarde«, II. Samling), der solgtes fra Riberhus Krongods 10. Jan. 1742 til en Søn fra Lundgaard, Gottfred Gottfredsen, efter hvis Død Gaarden blev tilskrevet hans umyndige Søn, den nuv. Ejer.

Gaarden ligger meget hyggeligt med de anselige Bygninger omgivne af en stor Have; Bygningerne er opførte i Grundmur 1901 og bærer Tage af Skifter, Pap, Rør og Straa.

Engen ligger i seks Dele i Farup Enge ved Ribe Aa 3—6 Km. V. og SV. for Gaarden og er Marskeng af fortrinlig Beskaffenhed. Terrænet over Markerne er jævnt. — Fra Gaarden er der vid Udsigt over de store Engstrækninger, der i SØ. afbrydes af Ribe Plantage c. 1 Km. fra Gaarden, og i S. ses den høje, gamle Domkirke over den gamle Ribe By.

**S. K. Mortensens Gaard** i Farup, Nørre Farup Sogn. Postforb. og St.: Ribe, hvortil c. 5 Km. Ejer: *Søren Kristian Mortensen*, som overtog Gaarden 30. Jan. 1912, er født paa Hilleruplund 8. Decbr. 1882.



S. K. Mortensens Gaard.

Matr.-Nr. 4a m. fl. af Farup. Hartkorn 8 Tdr. 6 Skpr. 2½ Alb. Ejendoms- skyld 37,000 Kr. Brandassurance for Bygningerne 12,300 Kr. Areal 96 Tdr. Ld., deraf Ager 54½, Eng 40, Have og Gaardsplads 1½. Af Agermarken drives

28½ Td. Ld. i en 8 Marksdrift: Rug, Roer, Havre, Byg; Roer, Havre og 2aars Græs; Resten henligger i fleraarigt Græs i Indhegninger. Jordens Bonitet er dels let Muld paa Sandunderlag og dels let, dyb Muld paa blandet Underlag af Kvæg, Tørv og Sand. Der holdes 8 Køer, 32 Stkr. Ungkvæg og Kalve af Korthornsrace, 4 Heste, 4 Plage og Føl samt 12 Faar. Sidste Aar solgtes 6 Fedesvin og c. 30 Maanedsgriese.

Gaarden solgtes 1741 direkte fra Krongodset. Som Ejer nævnes Thomas Hansen, der fulgtes c. 1779 af Sønnen, Hans Thomsen, hvis Søn, Thomas Hansen, 1847 overdrog Gaarden til sin Søn, Hans Thomsen; denne lod den 1879 overgaa til Sønnen, Thomas Hansen Thomsen, af hvem nuv. Ejer købte.

Gaarden, der tidligere var en Del mindre, ligger hyggeligt paa sin gamle Plads østligst i Farup By. Bygningerne er opførte i Grundmur med Rørtage.

**Johannesholm**, Obbekær Sogn. Postforb. og St.: Ribe, hvortil c. 8 Km. Ejerinde: Enkefru *Mette Marie Hansen*, f. *Hansen*, som overtog Gaarden 24. Juni 1912, er født i Obbekær 16. April 1879 og var gift med *Hans Jørgen Therkild Hansen*, født paa Ejendommen 23. Febr. 1878, død 24. Juni 1912.



Johannesholm.

Matr.-Nr. 4a m. fl. af Obbekær. Hartkorn 5 Tdr. 3 Skpr. 1 Fdkr. Ejendoms-skyld 30,000 Kr. Brandassurance for Bygningerne 11,930 Kr. Areal 119¼ Td. Ld., deraf Ager 95¼, Eng 20, Have og Gaardsplads 2, Veje 1½. Agermarken drives i en 8 Marksdrift: Havre eller Boghvede, Rug, ½ Roer ½ Blandsæd, Havre og 4aars Græs. Jordens Bonitet er let Muld paa Grus- og Sandunderlag, undtagen c. 10 Tdr. Ld. stenet Muld og c. 15 Tdr. Ld. moseagtig Muld. Der holdes 12 Køer, 28 Stkr. Ungkvæg og Kalve og 1 Tyr af Korthornsrace blandet med rød dansk Race, 4 Heste, 1 Plag og 8 Faar. Sidste Aar solgtes c. 10 Fedesvin.

Johannesholm solgtes til fri Ejendom 21. Novbr. 1741 af Kong Christian den 6. til Fæsteren Terkel Madsen. Fra Slutningen af det 18. Aarh. nævnes som Ejer Andreas Andersen; han døde 1812, hvorefter Enken overtog Gaarden og 1814 giftede sig med Søren Christensen Alslev; deres Svigersøn, Hans Jørgen Therkildsen, fik Gaarden overdraget 1834; han blev Sognefoged og døde 1855, hvorefter Enken overtog Gaarden. Hun fraskilte 1873 en Del af Jorderne til en Søn og overdrog samtidig den nuv. Johannesholm til en anden Søn, Therkild Hansen, der døde 1897 samme Dag som Hustruen; Gaarden blev derefter ved Arveudlægsskøde overdraget til deres Søn, nuv. Ejerindes afdøde Mand.

Gaarden ligger meget hyggeligt paa sin gamle Plads midt i Obbekær By og er opført i Grundmur med Straatage.

**Trindenggaard**, Obbekær Sogn. Postforb. og St.: Ribe, hvortil c. 8 Km. Ejer: *Hans Jørgen Varming Thøstesen*, som overtog Gaarden 1. Maj 1866, er født paa Varmingsminde 29. Septbr. 1837 og var gift med *Anne Hansdatter Vind*, født paa Ganderupgaard i Sønderjylland 5. Septbr. 1846, død 26. Oktbr. 1912.

Matr.-Nr. 3a m. fl. af Obbekær. Hartkorn 6 Tdr. 2 Skpr. 2 Fdkr. 2½ Alb. Ejendomsskyld 32,000 Kr. Brandassurance for Bygningerne 13,500 Kr. Areal 150 Tdr. Ld., deraf Ager 122½, Eng 22½, Mose 2, Have og Gaardsplads 1½,



Trindenggaard.

Veje 1½. Agermarken drives i en 8 Marksdrift: Blandsæd eller Boghvede, Rug, ½ Roer ½ Havre, Havre og 4aars Græs. Jordens Bonitet er let Muld paa Grus- og Sandunderlag, undtagen c. 2 Tdr. Ld. tørveagtig Muld. Der holdes 10 Køer, 30 Stkr. Ungkvæg og Kalve af Korthornsrace blandet med rød dansk Race, 4 Heste, 3 Plage og Føl samt 6 Faar. Sidste Aar solgtes 6 Fedesvin.

Trindenggaard hørte i sin Tid som Fæste under Krongodset og solgtes til fri Ejendom 1741 af Kong Christian den 6. Fra først i det 19. Aarh. ejedes Gaarden af Severinsen, der 1830 solgte til Sognefoged Peder Møller, der 1856 solgte til Andreas Petersen; efter ham solgtes Ejendommen ved Auktion til nuv. Ejer.

Gaarden, der ligger meget hyggeligt, laa oprindeligt lidt længere mod NØ.; den opførtes med de nuv. Bygninger c. 1857 efter Brand i Grundmur med Straatage.

**Gramminggaard, Obbekær Sogn. Postforb. og St.:** Ribe, hvortil c. 8 Km. Ejer: *Evert Peter Jensen Nielsen*, som overtog Gaarden 26. Febr. 1898, er født



Gramminggaard.

paa Ejendommen 11. Oktbr. 1867 og gift med *Jørgine Kirsten Madsen*, født paa Vejgaard i Baunum 15. Maj 1874.

Matr.-Nr. 7 m. fl. af Obbekær. Hartkorn 4 Tdr. 5 Skpr. 1 Fdkr. 2¼ Alb.

Ejendomsskyld 34,000 Kr. Brandassurance for Bygningerne 15,000 Kr. Areal 100 Tdr. Ld., deraf Ager 62½, Eng 25, Mose 2, Hede 8, Have og Gaardsplads 1½, Veje 1. Af Agermarken drives 50½ Td. Ld. i en 8 Marksdrift: ½ Blandsæd ½ Rug, Roer, Blandsæd, Havre og 4aars Græs; Resten henligger i fleraarigt Græs i Indhegning. Jordens Bonitet er let Muld paa Sandunderlag med Undtagelse af c. 8 Tdr. Ld. i moseagtig Muld paa Tørve- og Sandunderlag. Der holdes 14 Køer, 36 Stkr. Ungkvæg og Kalve af Korthornsrace, 4 Heste, 2 Plage og 4 Faar. Sidste Aar solgtes 16 Fedesvin.

Gramminggaard solgtes 1741 til fri Ejendom fra Krongodset. Som Ejer nævnes Niels Nielsen, i hvis Slægt Gaarden havde været i mange Generationer; hans Søn, Niels Nielsen, overdrog den 8. Novbr. 1859 til sin Søn, Niels Peter Nielsen, nuv. Ejers Fader. Slægten har Tilnavnet Gramming.

Gaarden opbyggedes 1862 paa sin nuv. Plads i den ø. Del af Obbekær By, hvor den ligger hyggeligt med de anselige, velholdte Bygninger, der er opførte i Grundmur.

**Anden Bjerrumgaard**, Ribe Domkirkes Landsogn. Postforb. og St.: Ribe, hvortil c. 1 Km. Ejer: *Knud Bjerrum*, som overtog Gaarden 1. Maj 1901, er født paa Ejendommen 25. Jan. 1881 og gift med *Mette Kathrine Puggaard*, født i Ribe 5. Jan. 1876, død 9. Maj 1908.



Anden Bjerrumgaard.

Matr.-Nr. 291a m. fl. af Indre Bjerrum. Hartkorn 5 Tdr. 1 Skp. 3 Fdkr. ¼ Alb. Ejendomsskyld 33,000 Kr. (bliver sat op til 37,000 Kr. efter Tilkøb af Eng). Brandassurance for Bygningerne 17,600 Kr. Areal 71 Tdr. Ld., deraf Ager 44, Eng 24, Skov 1, Have og Gaardsplads 1, Veje 1. Af Agermarken drives 27 Tdr. Ld. i en 7 Marksdrift: Havre, Rug, Roer, Havre og 3aars Græs; Resten henligger i fleraarigt Græs i Indhegninger. Jordens Bonitet er let Muld paa Kvægunderlag med Undtagelse af c. 4 Tdr. Ld. Sandmuld paa Sandunderlag. Der holdes 6 Køer, 28 Stkr. Ungkvæg og Kalve og 1 Tyr af Korthornsrace, 3 Heste, 3 Plage og Føl samt 7 Faar. Sidste Aar solgtes c. 10 Fedesvin og c. 20 Maanedsgriise.

Anden Bjerrumgaard hørte i sin Tid under det Lindevedske Gods ved Tønder, under hvilket den var kommet ved Salg af Krongodset i 1720erne. Fæstet blev senere afløst af Arvefæste, idet Hans Chr. Hansen 1792 overtog Gaarden, og 1797 frikøbte Arvefæstet; han overdrog 1828 Gaarden til sin Søn, Hans Hansen, hvis Enke overtog Ejendommen ved Mandens Død 1847; hun giftede sig anden Gang med Martin Hansen, Broder til hendes første Mand, og tredje Gang med Peder Jepsen, der 1878 skødede Gaarden til sin Hustrus Søn af første Ægteskab, Søren Hansen; han døde 1890, og Enken overtog Ejendommen; hun døde 1897, hvorefter Arvingerne i Dødsboet overdrog Ejendommen til deres Medarving, den afdødes Søn, den nuv. Ejer.

Gaarden ligger hyggeligt paa sin oprindelige Plads som den vestligste af Bjerrumgaardene. De grundmurede Bygningerne er opførte efter Brand 1909. De faste Maskiner drives ved Vindmotor.



**Grangaard**, Ribe Domkirkes Landsogn. Postforb. og St.: Ribe, hvortil c. 3 Km. Ejer: *Martin Peder Bjerrum*, som overtog Gaarden 1. Febr. 1913, er født paa Indre Bjerrum 18. Novbr. 1882 og gift med *Marie Frederikke Louise Petersen*, født i Ribe 20. Jan. 1882.

Matr.-Nr. 56a m. fl. af Øster Vedsted. Hartkorn 5 Tdr. 1 Skp. 1 Fdkr. 2 Alb. Ejendomsskyld 33,000 Kr. Brandassurance for Bygningerne 14,991 Kr. Areal 73 Tdr. Ld., deraf Ager 50, Eng 21, Have og Gaardsplads 2. Af Agermarken drives 26 Tdr. Ld. i en 7 Marksdrift: Havre, Rug, Roer, Byg, Havre og 2aars Græs; 17 Tdr. Ld. i samme Drift; Resten henligger i vedvarende Græs i Indhegning. Jordens Bonitet er dels dyb Muld, dels Sandmuld og dels moseagtig Muld og lettere Muld, alt paa Sandunderlag. Der holdes 16 Køer, 27 Stkr. Ungkvæg og Kalve og 1 Tyr af Korthornsrace, 4 Heste, 2 Plage og Føl samt 6 Faar. Sidste Aar solgtes c. 10 Fedesvin og c. 70 Maanedsgriise.

Grangaard hørte tidligere under det Lindevedske Gods ved Tønder, hvorunder den kom ved Salg af Krongodset i 1720erne. Gaarden ejedes i sin Tid af Peter Knudsen, der overdrog den til sin Søn, Jeppe Knudsen, der solgte til sin Fætter, den nuv. Ejer.



Grangaard.

Gaarden laa oprindelig c.  $\frac{1}{4}$  Km. længere mod SV. Bygningerne brændte 1912 og opførtes i Grundmur af nuv. Ejer umiddelbart S. for Kommunevejen. De faste Maskiner drives ved Vindmotor.

**Første Bjerrumgaard**, Ribe Domkirkes Landsogn. Postforb. og St.: Ribe, hvortil c.  $\frac{3}{4}$  Km. Ejerinde: Enkefru *Karen Marie Hansen*, f. *Pedersen*, som overtog Gaarden 27. Febr. 1905, er født i Hillerup i Nørre Farup Sogn 11. Septbr. 1848 og var gift med *Hans Hansen*, født paa Ejendommen 21. Oktbr. 1847, død 27. Febr. 1905.

Matr.-Nr. 291b m. fl. af Indre Bjerrum. Hartkorn 6 Tdr. 1 Fdkr. 1  $\frac{1}{2}$  Alb. Ejendomsskyld 30,000 Kr. Brandassurance for Bygningerne 10,000 Kr. Areal 64 Tdr. Ld., deraf Ager 36, Eng 25, Skov 1, Have og Gaardsplads 1, Veje 1. Gaarden drives af Ejerinden ved Bestyrer. Af Agermarken drives 16 Tdr. Ld. i en 8 Marksdrift: Rug,  $\frac{1}{2}$  Byg  $\frac{1}{2}$  Havre,  $\frac{1}{2}$  Roer,  $\frac{1}{2}$  Kartofler, Havre og 4aars Græs; Resten henligger i vedvarende Græs i Indhegninger. Jordens Bonitet er let Muld paa Kvægenderlag med Undtagelse af c. 6 Tdr. Ld. Sandmuld paa Sandunderlag. De vedvarende Græsmarker samt hele Engarealet er bortlejet areavis. Der holdes 3 Køer, 3 Stkr. Ungkvæg og Kalve af Korthornsrace, 1 Hest, 1 Plag, 6 Faar og 2 Geder. Sidste Aar solgtes c. 5 Fedesvin.

Første Bjerrumgaard og anden Bjerrumgaard er samlede af 5 mindre Gaarde i Indre Bjerrum, der i sin Tid hørte under det Lindevedske Gods ved Tønder. Hans Chr. Hansen overtog 1792 de to Gaarde og frikøbte Arvefæstet 1797; han overdrog 1828

Gaardene til sine to Sønner, af hvilke Hans Hansen fik anden Bjerrumgaard og Martin Hansen første Bjerrumgaard; hans Enke giftede sig tredje Gang med Peder Nielsen Jepsen; sidstnævntes Datter er nuv. Ejerinde.



Første Bjerrumgaard.

Gaarden ligger hyggeligt paa sin oprindelige Plads som den østligste af de to Bjerrumgaarde. Bygningerne er opførte i Grundmur med Rør- og Straataage.

**Gammeljord**, Vester Vedsted Sogn. Postforb.: Ribe, hvortil c. 9 Km., og St.: Vedsted, hvortil c. 4 Km. Ejer: *Andreas Lauridsen Andreasen*, som overtog Gaarden 22. Decbr. 1899, er født paa Ejendommen 22. Septbr. 1866 og gift med *Kirstine Bastian*, født i Normsted i Sønderjylland 28. Oktbr. 1875.

Matr.-Nr. 20a m. fl. af Vester Vedsted. Hartkorn 6 Tdr. 3 Skpr. 3 Fdkr.  $\frac{1}{2}$  Alb. Ejendomsskyld 32,000 Kr. Brandassurance for Bygningerne 13,000 Kr. Areal 95 Tdr. Ld., deraf Ager  $48\frac{1}{2}$ , Eng 26, Mose 2, Skov 3, Hede 6, Udyrket Areal 8, Have og Gaardsplads  $1\frac{1}{2}$ . Agermarken drives i Vekseldrift med Korn, Roer og Græs. Jordens Bonitet er let Muld paa Sandunderlag med Undtagelse af c. 4 Tdr. Ld. moseagtig Muld paa Sandunderlag. Der holdes 8 Køer, 30 Stkr. Ungkvæg og Kalve af Korthornsrace, 4 Heste, 2 Plage og 4 Faar. Sidste Aar solgtes c. 10 Fedesvin.



Gammeljord.


Gammeljord solgtes 20. Maj 1805 fra Lustrupholm til Fæsteren Peder Nielsen. Fæstegodset kom antagelig allerede 1720 til Lustrupholm, solgt fra Krongodset af Kong Frederik d. 4. P. Nielsen solgte 21. Marts 1826 til Andreas Lauridsen for 880 Rbd. rede Sølv. A. Lauridsen overdrog 1860 Gaarden til sin Søn, Niels Andreasen, efter

hvis Død 1891 Enken overtog Ejendommen, som hun siden lod overgaa til Sønnen, den nuv. Ejer.

Gaarden ligger meget hyggeligt med de anselige, velholdte, grundmurede Bygninger paa sin gamle Plads midt i Vester Vedsted By umiddelbart Ø. for Sognekirken.

**Maden**, Vester Vedsted Sogn. Postforb.: Ribe, hvortil c. 9 Km., og St.: Vedsted, hvortil c. 4 Km. Ejer: Sogneraadsformand *Jens Larsen Pinborg*, som overtog Gaarden 6. Juni 1899, er født paa Ejendommen 18. Maj 1875 og gift med *Ane Truelsen*, født i Vester Vedsted 28. Jan. 1878.

Matr.-Nr. 23a m. fl. af Vester Vedsted. Hartkorn 5 Tdr. 2 Skpr. 1 Fdkr.  $\frac{1}{4}$  Alb. Ejendomsskyld 28,000 Kr. Brandassurance for Bygningerne c. 13,000 Kr. Areal 96 Tdr. Ld., deraf Ager 76, Eng 18, Skov 1, Have og Gaardsplads 1. Af Agermarken drives 66 Tdr. Ld. i Vekseldrift med Korn, Roer og Græs; Resten henligger i vedvarende Græs i Indhegninger. Jordens Bonitet er let Muld paa Sandunderlag med Undtagelse af c. 6 Tdr. Ld. god Muld paa Kvægunderlag. Der



Maden.

holdes 6 Køer, 22 Stkr. Ungkvæg og Kalve af Korhornsrace, 4 Heste, 2 Plage og 10 Faar. Sidste Aar solgtes c. 10 Fedesvin.

Maden hørte som Fæste under Ribe Hospitals Gods. 5. Aug. 1771 nævnes i en gammel Udskiftningsforretning Jørgen Michelsen som Fæster. 22. Oktbr. 1792 solgtes den til fri Ejendom ved Auktion til Fæsteren Hans Bertelsen, der samtidig overdrog den til sin Søn, Niels Hansen Bertelsen, hvis Svigersøn, Niels Hansen Pinborg, overtog Ejendommen 1835; han blev Sognefoged og Dannebrogsmænd og overdrog 1870 Ejendommen til sin Søn, Niels Bertelsen Pinborg, der ogsaa var Sognefoged; denne døde 1890, hvorefter Enken overtog Gaarden, som hun siden lod overgaa til sin Søn, den nuv. Ejer.

Gaarden opbyggedes paa sin nuv. Plads efter Brand 1782. De solide og velholdte Bygninger er opførte i Grundmur.

Terrænet over Markerne er jævnt med svagt Fald mod S.

**Okholm**, Vester Vedsted Sogn. Postforb.: Ribe, hvortil c. 10 Km., og St.: Vedsted, hvortil c. 5 Km. Stats-Tlf. 6 over Vester Vedsted Central. Ejer: *Klaus Moltesen Okholm*, som overtog Gaarden 1. Jan. 1883, er født paa Ejendommen 22. Marts 1861 og gift med *Thyra Dagmar Margrethe Smidt*, født paa Østergaard i Lundsmark, Sønderjylland, 26. April 1866.

Matr.-Nr. 74a m. fl. af Vester Vedsted. Hartkorn 7 Tdr.  $2\frac{1}{4}$  Alb. Ejendomsskyld 28,500 Kr. Brandassurance for Bygningerne 10,000 Kr. Areal 100 Tdr. Ld., deraf Ager 40, Eng 36, Skov 7, Hede 15, Have og Gaardsplads 2. Af Agermarken drives 25 Tdr. Ld. i en 8 Marksdrift: Rug, Kartoffler, Rug, Gulerødder og Turnips.

Havre, Rug og 2aars Græs; Resten i en 8 Marksdrift: Havre,  $\frac{1}{2}$  Røer  $\frac{1}{2}$  Byg,  $\frac{1}{2}$  Byg  $\frac{1}{2}$  Roer, Blandsæd og 4aars Græs. Jordens Bonitet er væsentlig Sandmuld paa Sandunderlag. Der holdes 8 Køer, 27 Stkr. Ungkvæg og Kalve af Korthornsrace, 3 Heste, 2 Plage og 4 Faar. Sidste Aar solgtes 12 Fedesvin.

Okholm ejedes fra Midten af det 19. Aarh. af Benned Hansen, Fader til nuv. Ejer. — Gaarden ligger paa sin gamle Plads og er grundmuret.

**Vedsted Hedegaard**, Vester Vedsted Sogn. Postforb. og St.: Vedsted, hvortil c.  $\frac{1}{2}$  Km. Tlf. 83 over Ribe Central. Gaarden ligger c.  $5\frac{1}{2}$  Km. fra Ribe. Ejer: *Las Andersen Lassen*, som overtog Gaarden 1. Marts 1884, er født i Sønder Farup 2. April 1860 og gift med *Olivia Marie Kathrine Brandrup*, født i Reisby i Sønderjylland 14. Decbr. 1860.

Matr.-Nr. 6b m. fl. af Egebæk. Hartkorn 3 Tdr. 7 Skpr.  $\frac{1}{2}$  Alb. Ejendomsskyld 28,500 Kr. Brandassurance for Bygningerne 10,200 Kr. Areal 92 Tdr. Ld., deraf Ager 47, Eng 31, Skov  $3\frac{1}{2}$ , Hede 8, Have og Gaardsplads  $1\frac{1}{2}$ , Veje m. m. 1. Af Agermarken drives 29 Tdr. Ld. i en 7 Marksdrift: Havre, Rug, Roer, Havre og 3aars Græs; Resten henligger i fleraarigt Græs i Indhegninger. Jordens Bonitet er dels lettere Muld paa blandet Underlag af mager Ler, Grus og Sand og dels Sandmuld paa Sandunderlag. Der holdes 6 Køer, 2 Stkr. Ungkvæg og Kalve af Korthornsrace, 3 Heste og 1 Plag. Sidste Aar solgtes 8 Maanedsgriise.

1884 overtog nuv. Ejer sin Fædrenegaard, nuv. Harreslund, efter sin Moder, Enke efter Jens Lassen; han solgte 1898, men beholdt Engarealet og tilkøbte  $3\frac{1}{2}$  Td. Ld. til dette; paa denne Grund opførte han 1900 Vedsted Hedegaards Bygninger. Resten af Agermarken er tilkøbt lidt efter lidt.

**Harreslund**, Vester Vedsted Sogn. Postforb. og St.: Ribe, hvortil c. 6 Km. Ejer: *Truels Andersen Truelsen*, som overtog Gaarden 28. Jan. 1907, er født paa Abildgaard i Vester Vedsted 16. Aug. 1882 og gift med *Augusta Cathrine Henningsen*, født i Rørkær ved Tønder 17. Decbr. 1883.



Harreslund.

Matr.-Nr. 30a m. fl. af Sønder Farup. Hartkorn 9 Tdr. 1 Skp. 1 Fdkr.  $2\frac{1}{4}$  Alb. Ejendomsskyld 43,000 Kr. Brandassurance for Bygningerne 15,000 Kr. Areal 113 Tdr. Ld., deraf Ager  $68\frac{1}{2}$ , Eng 35, Skov 8, Have og Gaardsplads  $1\frac{1}{2}$ . Af Agermarken drives  $48\frac{1}{2}$  Td. Ld. i Vekseldrift med Korn, Roer og Halvdelen i Græs; Resten henligger i fleraarigt Græs i Indhegning. Jordens Bonitet er lettere Muld paa Sandunderlag. Der holdes 4 Køer, 36 Stkr. Ungkvæg og Kalve af Korthornsrace, 4 Heste, 3 Plage og Føl samt 3 Faar. Sidste Aar solgtes c. 60 Maanedsgriise.

Harreslund er sammenkøbt af mange forskellige Parceller. Jens Lassen, i hvis Slægt Gaarden havde været i mange Generationer, overdrog den c. 1884 til sin Søn, Las A. Lassen, der 1898 solgte til Hans Andersen; denne solgte igen 1901 til Asmus P. Top, af hvem nuv. Ejer købte.

Gaarden opførtes i 1860'erne efter Brand paa sin nuv. Plads i den v. Del af Sønder Farup By, hvor den ligger meget hyggeligt. De grundmurede Bygninger er tækkede med Rør og Straa.

**Danelund**, Vester Vedsted Sogn. Postforb. og St.: Ribe, hvortil c. 5 Km. Ejerinde: Enkefru *Helga Thomsen*, f. *Rosenstand*, som overtog Gaarden 31. Jan. 1915, er født i Vester Vedsted Præstegaard 6. Juli 1890 og var gift med *Hans Thomsen*, født i Okholm 20. April 1882, død 31. Jan. 1915.

Matr.-Nr. 33a m. fl. af Sønder Farup. Hartkorn 4 Tdr. 2 Skpr.  $\frac{3}{4}$  Alb. Ejendomsskyld 35,000 Kr. Brandassurance for Bygningerne 22,100 Kr. Areal 90 Tdr. Ld., deraf Ager  $61\frac{1}{2}$ , Eng 16, Skov 10, Have og Gaardsplads  $1\frac{1}{2}$ , Veje 1. Gaarden drives af Ejerinden med Bestyrer. Agermarken drives i en 8 Marksdrift: Blandsæd,  $\frac{1}{2}$  Roer  $\frac{1}{2}$  Rug,  $\frac{1}{2}$  Blandsæd  $\frac{1}{2}$  Roer og Kartofler, Havre og 4aars Græs. Jordens Bonitet er dels lettere Muld paa Sandunderlag og dels moseagtig Muld paa samme Underlag. Der holdes 10 Køer, 24 Stkr. Ungkvæg og Kalve og 1 Tyr af Korthornsrace, 5 Heste, 2 Plage og 4 Faar. Sidste Aar solgtes c. 20 Fedesvin.

Danelund ligger c.  $\frac{1}{2}$  Km. NØ. for Sønder Farup By og er væsentlig opført i Grundmur.

**Østergaard**, Seem Sogn. Postforb. og St.: Ribe, hvortil c. 8 Km. Ejerinde: Enkefru *Maren Nissen*, f. *Christiansen*, som overtog Gaarden 13. Decbr. 1895, er født i Mejlby i Lintrup Sogn i Sønderjylland 15. Oktbr. 1843 og var gift



Østergaard.

med *Nis Jørgensen Nissen*, født i Lustrup i Sct. Kathrine Sogn 15. Aug. 1847, død 13. Decbr. 1894.

Matr.-Nr. 17 m. fl. af Varming. Hartkorn 9 Tdr. 3 Fdkr. 1 Alb. Ejendomsskyld 35,000 Kr. Brandassurance for Bygningerne 15,000 Kr. Areal 275 Tdr. Ld., deraf Ager 119, Eng 25, Skov 3, Hede 125, Have og Gaardsplads  $1\frac{1}{2}$ , Veje  $1\frac{1}{2}$ . Gaarden drives af Ejerinden med dennes ældste Søn, *Laurits Nissen Østergaard*, født 17. Marts 1879, som Bestyrer. Af Agermarken drives 113 Tdr. Ld. i en 8 Marksdrift:  $\frac{1}{2}$  Blandsæd  $\frac{1}{2}$  Boghvede, Rug, Roer og Kartofler, Havre og 4aars Græs; Resten henligger i vedvarende Græs i Indhegning. Jordens Bonitet er let Muld paa Sandunderlag. Der holdes 15 Køer, 26 Stkr. Ungkvæg og Kalve og 1 Tyr af Korthornsrace, 5 Heste, 4 Plage og Føl samt 15 Faar. Sidste Aar solgtes 16 Fedesvin.

Østergaard var i sin Tid Fæste under Haderslevhus Len og gik i 1740'erne lige-

som de andre Gaarde under dette over til Arvefæste under Kronen; dette indfriedes 1810. Poul Christensen overtog den 1813; 1863 overdrog han den til sin Søn, Christen Poulsen, efter hvis Død 1873 hans Enke, den nuv. Ejerinde, overtog Gaarden; hun giftede sig 1876 med Nis Jørgensen Nissen. — Gaarden brændte 1896 og blev s. A. opført paany i Grundmur.

**Vestergaard**, Seem Sogn. Postforb. og St.: Ribe, hvortil c. 8 Km. Tlf. 9 over Skallebæk Central. Ejer: *Poul Jørgensen Poulsen Vestergaard*, som overtog Gaarden 1. Novbr. 1875, er født paa Ejendommen 2. Aug. 1858 og gift med *Marie Kirstine Vraae*, født paa Kalvslund Mølle 5. Juni 1875.

Matr.-Nr. 4a m. fl. af Varming. Hartkorn 8 Tdr. 6 Skpr.  $\frac{1}{2}$  Alb. Ejendoms-skyld 30,000 Kr. Brandassurance for Bygningerne c. 30,000 Kr. Areal 182 Tdr. Ld., deraf Ager 70, Eng c. 35, Mose 1, Skov 3, Hede 70, Have og Gaardsplads 2, Veje 1. Agermarken drives i en 8 Marksdrift:  $\frac{1}{2}$  Havre  $\frac{1}{2}$  Boghvede,  $\frac{1}{2}$  Rug  $\frac{1}{2}$  Roer, Blandsæd, Havre og 4aars Græs. Jordens Bonitet er let Muld paa Sandunderlag. Der holdes 10 Køer, 40 Stkr. Ungkvæg og Kalve af Korhornsrace, 4 Heste, 4 Plage og 20 Faar. Sidste Aar solgtes c. 10 Fedesvin.

Vestergaard ligger hyggeligt paa sin gamle Grund vestligst i Varming By. Bygningerne brændte 9. Septbr. 1914 og vil blive opførte i 1916 i Grundmur.

Den nuv. Ejer ejer tillige 2 Ejendomme i Varming og en Del Jorder af Seem, ialt c. 130 Tdr. Ld.

**Nørgaard**, Seem Sogn. Postforb. og St.: Ribe, hvortil c. 7 $\frac{1}{2}$  Km. Ejerinde: Enkefru *Kirsten Nørgaard*, f. *Schack*, som overtog Gaarden 28. Decbr. 1914, er født i Brøns i Sønderjylland 30. Juli 1848 og var gift med *Hans Nielsen Nørgaard*, født paa Ejendommen 10. Aug. 1837, død 28. Decbr. 1914.



Nørgaard.

Matr.-Nr. 2b m. fl. af Høm. Hartkorn 4 Tdr. 5 Skpr.  $\frac{1}{2}$  Alb. Ejendoms-skyld 33,000 Kr. Brandassurance for Bygningerne 17,500 Kr. Areal 136 Tdr. Ld., deraf Ager 94 $\frac{1}{2}$ , Eng 20, Skov 3, Hede 17, Have og Gaardsplads 1 $\frac{1}{2}$ . Af Agermarken drives 54 Tdr. Ld. i en 9 Marksdrift: Blandsæd, Rug, Roer, Havre og 5aars Græs; 36 $\frac{1}{2}$  Td. Ld. i en 7 Marksdrift: Rug,  $\frac{1}{2}$  Roer  $\frac{1}{2}$  Kartoffler, Blandsæd og 4aars Græs; Resten henligger i vedvarende Græs i Indhegning. Jordens Bonitet er dels let Muld paa Mergel- og Sandunderlag og dels Sandmuld paa Sandunderlag. Der holdes 12 Køer, 36 Stkr. Ungkvæg og Kalve af Korhornsrace, 4 Heste, 2 Plage og 2 Faar. Sidste Aar solgtes c. 20 Fedesvin.

Nørgaard frikøbtes 24. Oktbr. 1757 af Niels Hansen ved Auktion efter Fru

Mette Berrendts Daatter Wedel, der havde ejet en Del Bøndergods i Høm, der dengang hørte under Lustrup Birk i Riberhus Amt; Godset var købt 22. Juli 1720 af Kong Frederik den 4. Niels Hansen havde overtaget Fæstet 16. Marts 1748; 1792 overdrog han Gaarden til sin Søn, Hans Nielsen, der 1836 overdrog den til Sønnen, Peder Hansen, der antog Navnet Nørgaard; han skødede Gaarden 1869 til Sønnen, nuv. Ejerindes afdøde Mand.

Gaarden laa oprindelig lidt sydligere og opbyggedes 1882 med de nuv. kønne og solide Bygninger i Grundmur.

**Karkovgaard**, Seem Sogn. Postforb. og St.: Ribe, hvortil c. 11 Km. Ejer: *Jørgen Jensen Bro*, som overtog Gaarden 7. Maj 1913, er født paa Ejendommen 1. April 1882.

Matr.-Nr. 1 m. fl. af Karkovgaard. Hartkorn 6 Tdr. 5 Skpr. 1 Fdkr. 1¼ Alb. Ejendomsskyld 29,000 Kr. Brandassurance for Bygningerne 13,900 Kr. Areal 448 Tdr. Ld., deraf Ager 240½, Eng 50, Mose ½, Skov 5, Hede 150, Have og Gaardsplads 1, Veje 1. Af Agermarken drives 190½ Td. Ld. i Vekseldrift med 3 Korn- og 5 Græsafgrøder; Resten henligger i vedvarende Græs i Indhegninger. Jordens Bonitet er dels let Muld paa Sandunderlag og dels Sandmuld paa Sand-



Karkovgaard.

underlag. Der holdes 12 Køer, 30 Stkr. Ungkvæg og Kalve af Korthornsrace, 4 Heste, 3 Plage og Føl samt 100 Faar. Sidste Aar solgtes c. 5 Fedesvin.

Karkovgaard er Arvefæste til Stiftsprovst-Embedet ved Ribe Domkirke; den er formentlig købt til Arvefæste c. 1810. Hans Holdesen Karkov solgte 1875 til Hans Andreasen Bro, nuv. Ejers Fader.

Gaarden ligger hyggeligt c. 5 Km. Ø. for Seem Sognekirke og umiddelbart SV. for Gjelsaa. Bygningerne er opførte i Grundmur.

**Munkgaard**, Seem Sogn. Postforb. og St.: Ribe, hvortil c. 6 Km. Ejer: *Magnus Peter Sørensen*, som overtog Gaarden 16. Jan. 1912, er født i Torslev i Hjørring Amt 3. Jan. 1878 og gift med *Berthine Rasmine Jepsen*, født paa Vestergaard, Arrild Sogn i Sønderjylland, 14. Decbr. 1873.

Matr.-Nr. 1a m. fl. af Munkgaard. Hartkorn 3 Tdr. 5 Skpr. 3 Fdkr. 2¼ Alb. Ejendomsskyld 30,000 Kr. Brandassurance for Bygningerne 17,000 Kr. Areal 110 Tdr. Ld., deraf Ager 68½, Eng 27, Skov 6, Hede 5, Have og Gaardsplads 1½, Veje m. m. 2. Af Agermarken drives 62½ Td. Ld. i en 8 Marksdrift: Havre, Rug, Roer, Blandsæd og 4aars Græs; Resten henligger i vedvarende Græs i Indhegning. Jordens Bonitet er dels let Muld paa blandet Underlag af Ler, Grus og Sand og dels smaastenet Muld paa Grusunderlag. Der holdes 12 Køer, 33 Stkr. Ungkvæg og Kalve af Korthornsrace, 4 Heste, 2 Plage og 6 Faar. Sidste Aar solgtes 17 Fedesvin.

Munkgaard er Arvefæste under Grevskabet Schackenborg, hvorunder den for-

mentlig er kommet ved Salget fra Krongodset 1720. Indtil Reformationen hørte Gaarden til det gamle Munkeløster under Lygum Kloster. Poul Mathiesen købte Gaarden til



Munkgaard.

fri Ejendom fra Grevskabet 5. Maj 1784. Fra 1. Maj 1807 nævnes Poul Christian Lehmann som Ejer; hans Datter blev gift med Niels Sørensen, der var gift to Gange; hans Søn af andet Ægteskab, Peter Lehmann, overtog Ejendommen 1846 og overdrog den 1890 til Sønnen, Niels Lehmann, af hvem nuv. Ejer købte; denne ejede indtil da en Gaard i Lustrup.

Gaarden opførtes 1906 paa sin nuv. Plads, hvor den ligger meget smukt. Bygningerne staar i Grundmur.

## Skads Herred.



**V**ibæk Nygaard, Alslev Sogn. Postforb. og St.: Varde, hvortil c. 8 Km.

Ejer: *Rask Hansen Rasken*, som overtog Gaarden 14. Marts 1882, er født paa Ejendommen 30. April 1848 og gift med *Marie Jensen*, født paa Struvad 14. Novbr. 1869.

Matr.-Nr. 3a m. fl. af Vibæk. Hartkorn 5 Tdr. 1 Skp. 3 Fdkr. Ejendoms-



Vibæk Nygaard.

skyld 29,200 Kr. Brandassurance for Bygningerne 21,000 Kr. Areal 127 ½ Td. Ld., deraf Ager 80, Eng 20, Mose 1, Hede 25, Have og Gaardsplads 1 ½. Gaarden



drives af Ejeren med dennes ældste Søn, *Hans Rask Rasken*, født 13. Juli 1885, som Medhjælper. Af Agermarken drives 70 Tdr. Ld. i en 7 Marksdrift: Rug, Roer, Havre,  $\frac{1}{4}$  Kartofler  $\frac{1}{4}$  Blandsæd, Havre og 2aars Græs; Resten henligger i vedvarende Græs i Indhegning. Jordens Bonitet er paa de 20 Tdr. Ld. dyb, lettere Muld paa Blaalersunderlag, paa de 10 Tdr. Ld. moseagtig Muld paa Sandunderlag; Resten er Sandmuld paa Sandunderlag. Der holdes 14 Køer, 20 Stkr. Ungkvæg og Kalve og 2 Tyre af Korthornsrace, 4 Heste, 3 Plage og Føl samt 6 Faar. Sidste Aar solgtes c. 50 Fedesvin og c. 20 Maanedsgriise.

Vibæk Nygaard's Jorder er udskiftede fra Hovedgaarden Visselbjerg, der formentlig er solgt fra Krongodset i 1620erne til Slægten Munk. Visselbjerg ejedes i det 18. Aarh. af Sebastian Wøldicke, der 1770 solgte den nuv. Vibæk Nygaards Jorder til Hans Andersen, som overdrog Ejendommen til sin Søn c. 1818; hans Svigersøn, Rask Rasken, overtog Gaarden 1847; han døde 1881, og Enken overtog Ejendommen, som hun siden lod gaa over til Sønnen, den nuv. Ejer.

Gaarden, der oprindelig laa inde i Vibæk By, udflyttedes 1882 til sin nuv. Plads c.  $\frac{1}{2}$  Km. V. for Byen, hvor den ligger hyggeligt med de grundmurede og anselige Bygninger. De faste Maskiner drives ved Benzinmotor. Engen ligger langs Varde Aa.

**Sømosegaard**, Alslev Sogn. Postforb. og St.: Varde, hvortil c. 5 Km. Ejer: *Peder Christian Hansen Pedersen*, som overtog Gaarden 22. Febr. 1891, er født paa Ejendommen 22. Maj 1871 og gift med *Sørine Marie Sillesen*, født i Tulsmark 21. Septbr. 1877.



Sømosegaard.

Matr.-Nr. 2a m. fl. af Toftnæs. Hartkorn 6 Tdr. 2 Skpr. 3 Fdkr. 2 Alb. Ejendomsskyld 29,700 Kr. Brandassurance for Bygningerne 16,000 Kr. Areal 330 $\frac{1}{2}$  Td. Ld., deraf Ager 120, Eng 35, Mose 10, Skov 12, Hede 150, Have og Gaardsplads 1 $\frac{1}{2}$ , Veje 2. Af Agermarken drives 53 Tdr. Ld. i en 8 Marksdrift:  $\frac{2}{3}$  Kartofler  $\frac{1}{3}$  Roer, Rug, Roer, Rug, Havre og 3aars Græs; 15 Tdr. Ld. i en 5 Marksdrift: Blandsæd, Roer, Havre og 2aars Græs; 12 Tdr. Ld. i en 6 Marksdrift: Blandsæd, Roer, Havre og 3aars Græs. Jordens Bonitet er paa de 12 Tdr. Ld. moseagtig Muld paa Kvægenderlag, 8 Tdr. Ld. er Marsk, paa de 20 Tdr. Ld. dyb Muld paa Sandunderlag, paa Resten let Sandmuld paa Sandunderlag. Der holdes 8 Køer, 31 Stkr. Ungkvæg og Kalve og 1 Tyr af Korthornsrace, 4 Heste, 4 Plage og Føl samt 12 Faar. Sidste Aar solgtes c. 150 Maanedsgriise.

Sømosegaard solgtes til fri Ejendom 1741—42 af Kong Christian den 6. Som Fæster nævnes 1725 Jørgen Jensen, hvis Søn, Jens Jørgensen, frikøbte Gaarden, som c. 1802 overtoges af en Søn, Hans Jensen, der c. 1828 overdrog den til sin Søn, Peder Chr. Hansen, der 1864 lod den overgaa til Sønnen, Hans Pedersen, hvis Enke overtog Gaarden ved Mandens Død 11. Jan. 1881 og siden skødede den til Sønnen, den nuv. Ejer.

Gaarden ligger hyggeligt paa sin gamle Plads som den nordligste af Gaardene i Toftnæs; den er opført i Grundmur. — I Toftnæs Aa har Gaarden Fiskeret med et betydeligt Aalefiskeri. — Af Hestebesætningen er 2 Følhopper præmierede.

**Tulsmarkgaard**, Alslev Sogn. Postforb. og St.: Guldager, hvortil c. 3 Km. Gaarden ligger c. 8 Km. fra Varde. Ejer: *Jacob Dirck Bastiansen*, som overtog Gaarden 20. Jan. 1903, er født paa Amager 26. Septbr. 1861 og gift med *Anne Josephine Christensen*, født i Snekkersten 31. Oktbr. 1879.

Matr.-Nr. 2a m. fl. af Tulsmark. Hartkorn 1 Td. 2 Skpr. 3 Fdkr. 1¼ Alb. Ejendomsskyld 32,000 Kr. Brandassurance for Bygningerne c. 19,000 Kr. Areal c. 145 Tdr. Ld., deraf Ager c. 136, Eng 1, Skov 4, Have og Gaardsplads 2, Veje m. m. 2. Af Agermarken drives 106 Tdr. Ld. i en 7 Marksdrift: Havre, Rug, ¼ Roer ¼ Kartoffler, Blandsæd og 3aars Græs; Resten henligger i fleraarigt Græs i Indhegninger. Jordens Bonitet er paa de 20 Tdr. Ld. dyb, lettere Muld paa Lerunderlag, paa andre 20 Tdr. Ld. dyb lettere Muld paa Sandunderlag; Resten er dyb, lettere Muld paa Ler- og Sandunderlag og enkelte Steder moseagtig Muld paa Kvægunderlag. Der holdes 20 Køer, 28 Stkr. Ungkvæg og Kalve og 2 Tyre af Korthornsrace, 5 Heste, 5 Plage og Føl samt 10 Faar. Sidste Aar solgtes c. 40 Fedesvin og c. 50 Maanedsgriise.

Tulsmarkgaard hørte i sin Tid til det gamle Krongods, der 1741—42 solgtes til fri Ejendom. 1834 overtoges Gaarden af Peder Jensen Hjedding, der 1870 solgte til Dirik Bastiansen, nuv. Ejers Fader. Købesummen var 3,000 Rbd., men en stor Del af Jorderne var uopdyrket Hede, og Arealet var en Del mindre end nu.

Gaarden ligger meget hyggeligt paa sin gamle Plads og er den østligste i Tulsmark By; den er grundmuret.

**Hostrupgaard**, Hostrup Sogn. Postforb. og St.: Varde, hvortil c. 9 Km. Ejer: *Peder Johannesen Nygaard*, som overtog Gaarden 2. Marts 1908, er født paa Nygaard i Stadil Sogn 22. Oktbr. 1880 og gift med *Signe Christensen-Sloth*, født i Velling Sogn 27. Febr. 1880.



Hostrupgaard.

Matr.-Nr. 1a m. fl. af Hostrup. Hartkorn 6 Tdr. 4 Skpr. 2¼ Alb. Ejendomsskyld 32,000 Kr. Brandassurance for Bygningerne 19,000 Kr. Areal 110 Tdr. Ld., deraf Ager 84, Eng 12, Mose 2, Skov 5, Hede 4, Have og Gaardsplads 2, Veje m. m. 1. Af Agermarden drives 76 Tdr. Ld. i en 8 Marksdrift: Havre, Rug, Roer, Blandsæd, Havre og 3aars Græs; Resten henligger i vedvarende Græs. Jordens Bonitet er dyb, lettere Muld paa magert Lerunderlag, undtagen 8 Tdr. Ld. Sand paa Sandunderlag. Der holdes 14 Køer, 28 Stkr. Ungkvæg og Kalve og 2 Tyre af Korthornsrace, 4 Heste, 4 Plage og Føl samt 10 Faar. Sidste Aar solgtes c. 20 Fedesvin og c. 50 Maanedsgriise.

Hostrupgaard, der i sin Tid hørte til Krongodset, solgtes 1741—42 til fri Ejendom. Kreditforeningen solgte til Søren Chr. Christensen, af hvem nuv. Ejer købte.

Gaarden ligger hyggeligt omgivet af Læplantninger c. 1 Km. Ø. for Hostrup Sognekirke. Bygningerne er grundmurede. De faste Maskiner drives ved Petroleumsmotor.

**Enggaard**, Øsse Sogn. Postforb.: Nordenskov, og St.: Sig, hvortil c. 2 Km. Gaarden ligger c. 11½ Km. fra Varde. Ejer: *Christian Christensen*, som overtog

Gaarden 10. Oktbr. 1899, er født paa Ejendommen 14. Novbr. 1873 og gift med *Ane Marie Nielsen*, født i Øsse 18. Maj 1881.

Matr.-Nr. 8a og 9f af Vesterbæk og Hodde. Hartkorn 3 Tdr. 3 Skpr. 2½ Alb.



Enggaard.

Ejendomsskyld 32,000 Kr. Brandassurance for Bygningerne c. 16,000 Kr. Areal 122 Tdr. Ld., deraf Ager 64, Eng 25, Mose 2, Hede 25, Have og Gaardsplads 2, Veje m. m. 4. Af Agermarken drives 50 Tdr. Ld. i en 7 Marksdrift: Rug, Roer, Havre og 4aars Græs; Resten henligger i fleraarigt Græs i Indhegning. Jordens Bonitet er lettere, dyb Muld paa Lerunderlag. Der holdes 10 Køer, 32 Stkr. Ungkvæg og Kalve og 1 Tyr af Korhornsrace, 4 Heste, 4 Plage og Føl samt 3 Faar. Sidste Aar solgtes c. 15 Fedesvin og c. 30 Maanedsgriise.

Enggaard hørte efter Salget fra Krongodset under Nørholm, hvorfra den solgtes til fri Ejendom 22. Febr. 1867 til Fæsteren Poul Nielsen, der 9. Jan. 1870 overdrog Ejendommen til sin Svigersøn, Jens Chr. Christensen, den nuv. Ejers Fader.

Gaarden udflyttedes formentlig under Udskiftningen 1794 fra Vesterbæk By til dens nuv. Plads c. 1 Km. Ø. for det Sted, hvor den samlede By laa. Bygningerne er grundmurede. De faste Maskiner drives ved Vindmotor.

**Søgaard**, Næsbjerg Sogn. Postforb. og St.: Varde, hvortil c. 10 Km. Ejer: *Palle Ankjær Marinus Pallesen*, som overtog Gaarden 17. Juli 1913, er født paa Søndergaard i Sig 14. Febr. 1891 og gift med *Kristine Steenggaard-Lolk*, født paa Holleskovgaard i Føvling Sogn 16. April 1891.



Søgaard.

Matr.-Nr. 9a m. fl. af Næsbjerg. Hartkorn 2 Tdr. 3 Skpr. 3 Fdkr. 2½ Alb. Ejendomsskyld 30,000 Kr. Brandassurance for Bygningerne c. 18,000 Kr. Areal 147¾ Td. Ld., deraf Ager 101¼, Eng 10, Mose 3, Skov 19, Hede 10, Have og

Gaardsplads 2, Veje m. m. 2. Af Agermarken drives 71¼ Td. Ld. i Vekseldrift med 4 Kornafgrøder, 1 Roeafgrøde og 3 Græsafgrøder; Resten henligger i vedvarende Græs i Indhegninger. Jordens Bonitet er dyb, let Muld paa magert Lerunderlag, undtagen c. 25 Tdr. Ld. Sandmuld paa Sandunderlag. Der holdes 17 Køer, 24 Stkr. Ungkvæg og Kalve og 1 Tyr af Korthornsrace, 4 Heste og 2 Plage. Sidste Aar solgtes c. 60 Fedesvin.

Søgaard var Fæste under Stamhuset Nørholm, Lunderup og Agerkrog indtil 1867 og købtes til fri Ejendom formentlig af Hans Chr. Christensen, der havde haft Fæstet fra c. 1819; hans Svigersøn, Thomas Nielsen, solgte 1906 til Carl Sørensen, der Aaret efter solgte til Niels P. Nielsen, af hvem den nuv. Ejer har købt.

Gaarden udflyttedes 1794 fra Næsbjerg By tillige med en anden Gaard; disse Gaarde kaldtes Vestervang. De velholdte og anselige Bygninger er grundmurede. De faste Maskiner drives ved Petroleumsmotor.

**Faaborg Mølle**, Faaborg Sogn. Postforb. og St.: Varde, hvortil c. 22 Km. Tlf. 2 over Faaborg Central. Ejer: *Mads Lauridsen Falk*, som overtog Gaarden 1. Aug. 1900, er født i Aastrup ved Kolding 13. Febr. 1870 og gift med *Maren Jensen*, født i Nøråa 5. Septbr. 1870.



Faaborg Mølle.

Matr.-Nr. 8a m. fl. af Faaborg. Hartkorn 1 Td. 7 Skpr. 2 Fdkr. Ejendoms-skyld 28,000 Kr. Brandassurance for Bygningerne 30,000 Kr. Areal 200 Tdr. Ld., deraf Ager 159, Eng 8, Mose 2, Skov 16, Hede 10, Have og Gaardsplads 4, Veje 1. Af Agermarken drives 151 Tdr. Ld. i en 8 Marksdrift: Rug, Roer, Blandsæd, Havre og 4aars Græs; Resten henligger i fleraarigt Græs i Indhegning. Jordens Bonitet er paa de 50 Tdr. Ld. let, dyb Muld paa magert Lerunderlag; Resten er Sandmuld paa Sandunderlag. Der holdes 16 Køer, 22 Stkr. Ungkvæg og Kalve og 2 Tyre af Korthornsrace, 5 Heste og 10 Faar. Sidste Aar solgtes c. 50 Fedesvin.

Faaborg Mølle hørte tidligere til det gamle Krongods under Riberhus Amt og blev solgt 1741—42 til fri Ejendom. Ditlev B. Pontoppidan har solgt til den nuv. Ejer. Møllen ligger meget kønt med de smukke, nye Bygninger paa sin gamle Plads ved Bæklobet til Sneum Aa. Maskinerne drives ved Elektricitet fra Møllens eget Værk, der tillige leverer Lys til alle Bygningerne.

**Terpagergaard**, Aarre Sogn. Postforb. og St.: Varde, hvortil c. 15 Km. Ejer: *Anders Andersen*, som overtog Gaarden 1. Maj 1884, er født paa Ejendommen 6. Maj 1864 og gift med *Bodil Kristine Margrethe Boisen*, født paa Knorborggaard i Sønderjylland 1. Decbr. 1868.

Matr.-Nr. 16 m. fl. af Aarre. Hartkorn 3 Tdr. 2 Fdkr. 2¼ Alb. Ejendoms-skyld 28,000 Kr. Brandassurance for Bygningerne c. 15,000 Kr. Areal 126 Tdr.

Ld., deraf Ager 104, Eng 20, Have og Gaardsplads 2. Af Agermarken drives 84 Tdr. Ld. i Vekseldrift med 4 Kornafgrøder, 1 Roeafgrøde og 3 Græsskifter; Resten henligger i vedvarende Græs i Indhegning. Jordens Bonitet er dyb, let



Terpagergaard.

Muld paa magert Lerunderlag, undtagen c. 40 Tdr. Ld. Sandmuld paa Lerunderlag. Der holdes 12 Køer, 42 Stkr. Ungkvæg og Kalve og 2 Tyre af Korhornsrace. 4 Heste, 4 Plage og Føl samt 7 Faar. Sidste Aar solgtes c. 20 Fedesvin.

Terpagergaard hørte tidligere blandt Kronens Fæstegaarde og solgtes til fri Ejendom 1741—42. 18. Juni 1811 overtoges Gaarden af Anders Andersen, hvis Søn af samme Navn fik den overdraget af Moderen 21. Maj 1827; hans Søn, Peder Andersen, fik Gaarden 1862; han er den nuv. Ejers Fader.

Gaarden ligger meget hyggeligt med de grundmurede, anselige og velholdte Bygninger c. 1 Km. S. for Aarre By, fra hvilken den udflyttedes 1794.

**Roust Mølle**, Grimstrup Sogn. Postforb. og St.: Varde, hvortil c. 8 Km. Ejer: *Balterser Mathias Petersen*, som overtog Gaarden 5. Marts 1891, er født paa Ejendommen 8. Novbr. 1858 og gift med *Oline Jensine Olesen*, født paa Boul i Gunderup 12. Juli 1875.



Roust Mølle.

Matr.-Nr. 1a m. fl. af Roust Mølle. Hartkorn 3 Tdr. 2 Skpr.  $2\frac{1}{4}$  Alb. Ejendomsskyld 34,000 Kr. Brandassurance for Bygningerne 29,500 Kr. Areal  $245\frac{1}{2}$  Td. Ld., deraf Ager  $75\frac{1}{2}$ , Eng 13, Skov 30, Hede 119, Have og Gaardsplads 3, Veje 5. Af Agermarken drives  $65\frac{1}{2}$  Td. Ld. i en 9 Marksdrift: Havre,

Rug, Roer, Havre, Blandsæd, Havre og 3aars Græs; Resten henligger i fleraarigt Græs i Indhegning. Jordens Bonitet er dels let Muld paa magert Lerunderlag, dels dyb Muld paa Kvægunderlag. Der holdes 10 Køer, 24 Stkr. Ungkvæg og Kalve af Korthornsrace, 3 Heste, 3 Plage og 10 Faar. Sidste Aar solgtes c. 30 Fedesvin.

Roust Mølle, der er af meget gammel Oprindelse, solgtes 1741—42 fra Kronen. Hans Jacob Poulsen solgte 1828 til Søren Thøstesen, hvis Svigersøn, Gæstgiver Bendix Bennedsen, skødede Ejendommen til Andreas Bastian Petersen 1846; denne døde 1888, og Enken overtog Ejendommen, som hun siden overdrog til Sønnen, den nuv. Ejer.

Møllen ligger meget smukt ved den store, kønne Mølledam paa sin gamle Plads ved den gamle Varde-Kolding Landevej, der gaar gennem Gaarden. Bygningerne er grundmurede. Paa Møllen er Krohold og Foderstofhandel.

**Gjellerupholm**, Varde Landsogn. Postforb. og St.: Varde, hvortil c. 1½ Km. Ejer: *Peter Apollo Munch*, som overtog Gaarden 3. Juli 1912, er født paa Nylund paa Mors 27. Aug. 1859 og gift med *Meta Kirstine Schultz*, født i Ribe 25. Septbr. 1874.

Matr.-Nr. 6a af Gjellerup. Hartkorn 2 Tdr. 3 Skpr. 3 Fdkr. 1¼ Alb. Ejendoms-skyld 30,000 Kr. Brandassurance for Bygningerne 23,600 Kr. Areal 107½ Td.



• Gjellerupholm.

Ld., deraf Ager 51, Eng 10, Mose 1, Skov 34, Hede 9, Have og Gaardsplads 2½. Af Agermarken drives 47 Tdr. Ld. i en 8 Marksdrift: Havre, Roer, Byg, Blandsæd, Havre, Rundbælg, Rug og Græs; Resten henligger i fleraarigt Græs i Indhegning. Jordens Bonitet er dyb grusmuldet Jord paa Ler- og Grusunderlag. Der holdes 12 Køer, 16 Stkr. Ungkvæg og Kalve og 2 Tyre af dels rød dansk Race og dels af Korthornsrace, 4 Heste og 2 Plage. Sidste Aar solgtes 12 Fedesvin. En Del af Fouragen sælges til Varde By.

Gjellerupholm, der er en gammel selvstændig Gaard, hørte til Krongodset indtil dettes Salg 1741—42. Først i det 19. Aarh. nævnes som Ejer Byskriver Tetens, hvis Efterfølger var Cancelliraad og Byskriver Schmidt; dennes Datter solgte 1891 til Thøger Theilmann, der siden solgte til nuv. Ejer.

Gaarden ligger meget smukt med den store, anselige Hovedb. omgivet af Park og Plantage. Den tegltækkede, 2-Etages, stilfulde Hovedb. er opført i Grundmur ligesom de rørtækkede Avlsb.

**J. Jessens Gaard** i Orten, Varde Landsogn. Postforb. og St.: Varde, hvortil c. 7 Km. Tlf. 13 over Orten Central. Ejer: Sogneraadsformand *Jeppe Jessen*,

som overtog Gaarden 1. Oktbr. 1898, er født paa Ejendommen 17. Aug. 1874 og gift med *Agnes Øllegaard Pedersen*, født i Orten 13. Septbr. 1877.

Matr.-Nr. 5a m. fl. af Orten. Hartkorn 3 Tdr. 2 Skpr. 1 Fdkr. 1½ Alb. Ejendomsskyld 32,000 Kr. Brandassurance for Bygningerne c. 18,500 Kr. Areal 235 Tdr. Ld., deraf Ager 70, Eng 16, Mose 20, Hede 125, Have og Gaardsplads 2, Veje m. m. 2. Agermarken drives væsentlig i Vekseldrift med 3 Kornafgrøder, 2 Roeafgrøder og 5 Græsmarker; en Del henligger i vedvarende Græs. Jordens Bonitet er dyb, lettere Muld paa magert Lerunderlag. Der holdes 12 Køer, 28 Stkr. Ungkvæg og Kalve og 2 Tyre af Korhornsrace, 5 Heste, 3 Plage og Føl samt 2 Faar. Sidste Aar solgtes c. 150 Maanedsgriise.

Den nuv. Ejer har overtaget Gaarden efter sin Fader. — Bygningerne er opførte i Grundmur. De faste Maskiner drives ved Petroleumsmotor.

**Blaksmark Kro**, Varde Landsogn. Postforb. og St.: Varde, hvortil c. 6½ Km. Tlf. 122 over Varde Central. Ejer: *Lars Thomas Larsen*, som overtog Gaarden 1. Novbr. 1890, er født paa Østergaard i Malle 14. April 1864 og gift med *Mette Kirstine Pallesen*, født paa Ejendommen 15. Juli 1864.

Matr.-Nr. 11a m. fl. af Lunderup. Hartkorn 2 Tdr. 6 Skpr. Ejendomsskyld 45,000 Kr. Brandassurance for Bygningerne 24,000 Kr. Areal 115 Tdr. Ld., deraf



Blaksmark Kro.

Ager 78, Eng 15, Mose 6, Skov 7, Hede 6, Have og Gaardsplads 3. Agermarken drives i Vekseldrift med 3 Kornafgrøder, 1 Roeafgrøde og 5 Græsmarker. Jordens Bonitet er dyb, lettere Muld paa magert Lerunderlag. Der holdes 12 Køer, 18 Stkr. Ungkvæg og Kalve og 2 Tyre af Korhornsrace, 4 Heste, 2 Plage og 3 Faar. Sidste Aar solgtes c. 40 Fedesvin og c. 40 Maanedsgriise.

Blaksmark Kro kom under Nørholm efter Salget fra Krongodset. Ejendommen frikøbtes sidst i det 18. Aarh. formentlig af Mads Jeppesen, der c. 1800 overdrog den til sin Søn, Jeppe Madsen, som c. 1850 solgte til Hans Simon Pedersen, hvis Datter af andet Ægteskab er den nuv. Ejers Hustru.

Kroen ligger meget hyggeligt V. for Landevejen. De grundmurede Bygninger bærer Straatage.

**Hjertinggaard**, Guldager Sogn. Postforb.: Hjerting, og St.: Guldager, hvortil c. 7 Km. Gaarden ligger c. 7½ Km. fra Esbjerg. Ejer: Kaptajn *Jens Hansen*, som overtog Gaarden 1. April 1907, er født i Hjerting 28. April 1867 og gift med *Johanne Elise Kristiane Rhod*, født i Ansager Købmandsgaard 9. Jan. 1877.

Matr.-Nr. 5a m. fl. af Hjerting. Hartkorn 5 Tdr. 3 Fdkr. ¼ Alb. Ejendomsskyld 32,000 Kr. Brandassurance for Bygningerne 23,900 Kr., for en Villa 7,500 Kr., for et Lejehus 3,000 Kr. Areal 152 Tdr. Ld., deraf Ager 67, Eng 14, Skov 65, Hede 5, Have og Gaardsplads 1. Gaarden er bortforpagtet til *Jacob Jensen*, født 1882 i Heinsvig og gift med *Mette Kirstine Johanne Kathrine Hansen*, født i Oudrup 1882. Af Agermarken drives 49 Tdr. Ld. i Vekseldrift med 3 Kornafgrøder, 1 Roeafgrøde og 4 Græsmarker; Resten henligger i fleraarigt Græs i

Indhegninger. Jordens Bonitet er lettere Muld paa Sandunderlag. Der holdes 12 Køer, 20 Stkr. Ungkvæg og Kalve og 1 Tyr af Korhornsrace, 5 Heste, 2 Plage og 2 Faar. Sidste Aar solgtes c. 40 Fedesvin.



Hjertinggaard.

Hjertinggaard var tidligere Købmandsgaard, drev særlig Tømmerhandel; i 1820erne drevs stor Eksport af saltet Flæsk; endnu den nuv. Ejer overtog Gaarden med Købmandsbevilling. Som Ejer nævnes Konsul Espen Mathiasen, der sammenlagde to Gaarde; han døde 1856, og efter Proces om Arven overtog hans Broders Søstersøn og hans Plejesøn, Espen Mathiasen Windfeld, Ejendommen 1866; han var ugift og døde 1895, hvorefter Broderen, Peder Mathiasen Windfeld, overtog Gaarden, som efter hans Død 1900 gik over til Enken, der siden lod den overgaa til sin Broder, den nuv. Ejer.

Gaarden ligger meget hyggeligt i den gamle Fiskerby Hjerting lige ved Vandet, over hvilket der er smuk Udsigt. Hovedb. er opført 1889 efter Brand og er grundmuret ligesom Avlsb. De faste Maskiner drives ved Vindmotor.

**Kathrinelund**, Guldager Sogn. Postforb. og St.: Guldager, hvortil c. 5 Km. Gaarden ligger c. 11 Km. fra Esbjerg. Ejer: *Søren Kristian Sørensen*, som overtog Gaarden 11. Febr. 1910, er født i Sædding 24. Aug. 1876 og gift med *Ane Kathrine Sørensen*, født i Hjerting 31. Marts 1876.



Kathrinelund.

Matr.-Nr. 1a m. fl. af Tobøl. Hartkorn 4 Tdr. 3 Skpr. 2 Fdkr. 1½ Alb. Ejendomsskyld 30,000 Kr. Brandassurance for Bygningerne 24,500 Kr. Area: 99 Tdr. Ld., deraf Ager 80, Eng 6, Skov 5, Hede 6, Have og Gaardsplads 2.



Af Agermarken drives 73 Tdr. Ld. i en 8 Marksdrift: Roer, Rug, Roer, Bland-sød, Havre og 3aars Græs; Resten henligger i fleraarigt Græs i Indhegning. Jordens Bonitet er lettere, dyb Muld paa magert Lerunderlag, undtagen c. 8 Tdr. Ld. Sandmuld paa Sandunderlag. Der holdes 16 Køer, 31 Stkr. Ungkvæg og Kalve og 1 Tyr af Korthornsrace, 4 Heste, 3 Plage og 4 Faar. Sidste Aar solgtes c. 50 Fedesvin og c. 20 Maanedsgriise.

Kathrinelund hører til de gamle Fæstegaarde, der solgtes til fri Ejendom 1741—42. Andersen, hvis Slægt i mange Generationer ejede Gaarden, solgte til Chr. Schmidt, der 1873 solgte til Jens Chr. Sønderby, af hvem den nuv. Ejer købte.

Gaarden ligger hyggeligt med de anselige Bygninger paa sin gamle Plads c. 1½ Km. V. for Guldager Sognekirke umiddelbart N. for Hjerting-Esbjerg Landevej. De grundmurede Bygninger er opførte 1911 efter Brand. Gaardens faste Maskiner drives ved Vindmotor.

**Blaabjerggaard**, Brøndum Sogn. Postforb. og St.: Guldager, hvortil c. 4 Km. Tlf. 18b over Guldager Central. Gaarden ligger c. 7 Km. fra Esbjerg. Ejer: *Anders Thomsen Bruun*, som overtog Gaarden 15. Jan. 1902, er født paa Ejendommen 25. Novbr. 1876 og gift med *Mariane Margrethe Madsen*, født paa Brønsagergaard i Forum 4. Jan. 1882.

Matr.-Nr. 1a m. fl. af Gjesing. Hartkorn 2 Tdr. 4 Skpr. 1 Fdkr. 2½ Alb.



Blaabjerggaard.

Ejendomsskyld 36,000 Kr. Brandassurance for Bygningerne 27,500 Kr. Areal 77 Tdr. Ld., deraf Ager 65½, Eng 3, Skov 5, Have og Gaardsplads 1½, Veje m. m. 2. Af Agermarken drives 63½ Td. Ld. i en 9 Marksdrift: Roer, Havre, Kartofler, Byg, ½ Rug ½ Hvede, Roer, Havre og 2aars Græs; Resten henligger i fleraarigt Græs i Indhegning. Jordens Bonitet er lettere Muld paa magert Lerunderlag, undtagen c. 10 Tdr. Ld. moseagtig Muld paa blandet Underlag af Ler, Grus og Kvæg. Der holdes 30 Køer, 33 Stkr. Ungkvæg og Kalve og 2 Tyre af Korthornsrace, 5 Heste, 5 Plage og Føl samt 4 Faar. Sidste Aar solgtes c. 130 Fedesvin.

Blaabjerggaard er opstaaet 1868 ved, at Sognefoged Thomas Bruun Thomsen udskilte Hedejorden fra sin Gaard til sin Søn, Jørgen Thomsen (Bruun), nuv. Ejers Fader; han fik opdyrket den største Del af Hedejorden inden sin Død 28. Febr. 1902.

Gaarden ligger i den n. Del af Gjesing By. Bygningerne er grundmurede. Elektrisk Lys og Kraft er indlagt fra Esbjerg Værk.

**Søndervang**, Brøndum Sogn. Postforb. og St.: Guldager, hvortil c. 3½ Km. Gaarden ligger c. 6½ Km. fra Esbjerg. Ejer: *Thue Hansen Thuesen*, som overtog Gaarden 1. Jan. 1897, er født i Gjesing 18. April 1874 og gift med *Edel Andersen*, født paa Ejendommen 1. Aug. 1873.

Matr.-Nr. 14a m. fl. af Gjesing. Hartkorn 3 Tdr. 1 Skp. 2 Fdkr. 2¼ Alb. Ejendomsskyld 29,000 Kr. Brandassurance for Bygningerne c. 16,000 Kr. Areal 77 Tdr. Ld., deraf Ager 64, Eng 8, Skov 3, Have og Gaardsplads 1, Veje m. m. 1. Af Agermarken drives 22 Tdr. Ld. i en 9 Marksdrift: Roer, Havre, Rug, Roer, Kartofler, Havre og 3aars Græs; 25 Tdr. Ld. i en 7 Marksdrift: Havre, Rug, Roer eller Kartofler, Byg, Havre og 2aars Græs; Resten henligger i fleraarigt Græs i Indhegninger. Jordens Bonitet er dyb, lettere Muld paa magert Lerunderlag, undtagen 5 Tdr. Ld. moseagtig Muld paa Lerunderlag. Der holdes 20 Køer, 30 Stkr. Ungkvæg og Kalve og 1 Tyr af Korthornsrace, 5 Heste, 2 Plage og 4 Faar. Sidste Aar solgtes c. 35 Fedesvin.

Søndervang har den nuv. Ejer overtaget efter sin Svigerfader. Den ligger paa sin gamle Plads i Gjesing Østerby. De grundmurede Bygninger er opførte 1875. De faste Maskiner drives ved Elektricitet fra Esbjerg Værk, der tillige leverer Lys til alle Bygningerne.

**Kirkebakken**, Brøndum Sogn. Postforb. og St.: Guldager, hvortil c. 3 Km. Tlf. 18a over Guldager Central. Gaarden ligger c. 7 Km. fra Esbjerg. Ejer: *Rask Jensen*, som overtog Gaarden 21. Febr. 1904, er født paa Ejendommen 9. Febr. 1881 og gift med *Johanne Elisabeth Jensen*, født i Gammelstrup 10. Novbr. 1891.



Kirkebakken.

Matr.-Nr. 4a af Gjesing. Hartkorn 3 Tdr. 3 Skpr. 2½ Alb. Ejendomsskyld 36,000 Kr. Brandassurance for Bygningerne 18,000 Kr. Areal 78½ Td. Ld., deraf Ager 70¼, Eng 5, Skov 1, Hede 1, Have og Gaardsplads 1¼. Af Agermarken drives 42¼ Td. Ld. i en 9 Marksdrift: Byg, Roer, Ærtehave, ½ Rug ½ Hvede, Roer, Havre og 3aars Græs; 22 Tdr. Ld. drives i Vekseldrift med Kartofler, Havre, Rug og 3aars Græs; Resten henligger i fleraarigt Græs i Indhegning. Jordens Bonitet er let, dyb Muld paa magert Lerunderlag, undtagen c. 30 Tdr. Ld. sandblandet Muld paa Kvæg- og Sandunderlag. Der holdes 18 Køer, 20 Stkr. Ungkvæg og Kalve og 1 Tyr af Korthornsrace, 4 Heste, 2 Plage og 3 Faar. Sidste Aar solgtes 112 Fedesvin.

Kirkebakken solgtes til fri Ejendom 1741—42 af Kong Christian den 6. Som Ejer nævnes Jens Gammelby Jensen, der havde overtaget Gaarden sidst i det 18. Aarh., og som c. 1829 overdrog den til sin Søn, Jens Gammelby Jensen; ved dennes Død 1848 overtoges Ejendommen af Enken, der 1875 lod den overgaa til sin Søn, Jens Gammelby Jensen, nuv. Ejers Fader. Den nuv. Ejer er fra 1914 Formand for Esbjerg og Omegns Landboforening.

Gaarden ligger meget hyggeligt umiddelbart V. for Varde-Esbjerg Landevej, hvortil den fyttedes 1878. De sammenbyggede Bygninger er opførte i Grundmur med Straatage. Elektrisk Lys og Kraft er indlagt fra Esbjerg Værk.


**Forumgaard**, Brøndum Sogn. Postforb. og St.: Guldager, hvortil c. 4 Km. Gaarden ligger c. 7½ Km. fra Varde. Ejer: *Jens Petersen Gantzel*, som overtog

Gaarden 1. April 1906, er født i Varde 7. April 1857 og gift med *Johanne Jørgine Kirstine Sillasen*, født i Tjæreborg Købmandsgaard 8. Decbr. 1862.

Matr.-Nr. 2a m. fl. af Forum. Hartkorn 2 Tdr. 7 Skpr.  $\frac{3}{4}$  Alb. Ejendoms-skyld 28,000 Kr. Brændassurance for Bygningerne 19,900 Kr. Areal 113 Tdr. Ld., deraf Ager 78, Eng 8, Mose 1, Hede 24, Have og Gaardsplads 2. Agermarken drives i en 7 Marksdrift: Havre, Rug, Roer, Havre og 3aars Græs. Jordens Bonitet er brun Muld paa magert Lerunderlag, undtagen c. 25 Tdr. Ld. lettere, stenet Muld paa Sandunderlag. Der holdes 14 Køer, 24 Stkr. Ungkvæg og Kalve og 2 Tyre af Korthornsrace, 4 Heste, 4 Plage og Føl samt 2 Faar. Sidste Aar solgtes c. 35 Fedesvin.

Forumgaard ligger umiddelbart ved Esbjerg-Varde Landevej og er udflyttet fra den tidligere samlede Forum By. Bygningerne er grundmurede. De faste Maskiner drives ved Vindmotor.

**Solbakkegaard**, Brøndum Sogn. Postforb. og St.: Esbjerg, hvortil c. 4 Km. Tlf. 831a over Esbjerg Central. Ejer: *Olaf Holger Villadsen*, som overtog Gaarden 30. Maj 1912, er født paa Ejendommen 30. Maj 1887 og gift med *Anna Mathilde Nielsen*, født i Humble Sogn paa Langeland 14. Jan. 1893.



Solbakkegaard.

Matr.-Nr. 1a m. fl. af Kjersing. Hartkorn 2 Tdr. 5 Skpr. 1 Fdkr.  $2\frac{1}{4}$  Alb. Ejendomsskyld 33,000 Kr. Brandassurance for Bygningerne 25,000 Kr., for et Fodermesterhus 3,000 Kr. Areal 100 Tdr. Ld., deraf Ager  $80\frac{1}{2}$ , Eng 8, Skov  $1\frac{1}{2}$ , Hede 3, Plantage, Have og Gaardsplads 6, Veje m. m. 1. Af Agermarken drives  $35\frac{1}{2}$  Td. Ld. i en 10 Marksdrift: Havre, Roer, Byg, italiensk Rajgræs til Frøavl, Rug, Roer til Frøavl, Havre, Hundegræs til Frøavl; 35 Tdr. Ld. i en 9 Marksdrift: Havre, Kartoffler, Blandsæd, Rug, Roer, Havre og 3aars Græs; Resten henligger i fleraarigt Græs i Indhegninger. Jordens Bonitet er lettere Muld paa Lerunderlag, undtagen c. 4 Tdr. Ld. Sandmuld paa Sand- og Grusunderlag. Der holdes 24 Køer, 26 Stkr. Ungkvæg og Kalve og 2 Tyre af Korthornsrace, 6 Heste, 2 Plage og 3 Faar. Sidste Aar solgtes c. 70 Fedesvin.

Solbakkegaard er ligesom de andre Gaarde i Kjersing By udskilt fra en stor Gaard. Som Ejer først i det 19. Aarh. nævnes Søren Pedersen, der delte Gaarden mellem sin Søn, Jørgen Sørensen, og Svigersøn, Villads Sørensen, af hvilke sidste overtog nuv. Solbakkegaard; han lod 1872 Ejendommen overgaa til sin Søn, Søren Peder Villadsen, nuv. Ejers Fader.

Gaarden laa tidligere sammen med Ladefogedgaarden c.  $\frac{1}{2}$  Km. sydvestligere end dens nuv. Plads, paa hvilken den ligger ualmindelig hyggeligt og smukt. Bygningerne er væsentlig grundmurede. De faste Maskiner drives ved Petroleumsmotor.

**Ladefogedgaard**, Brøndum Sogn. Postforb. og St.: Esbjerg, hvortil c.  $3\frac{3}{4}$  Km. Tlf. 831 over Esbjerg Central. Ejer: *Christen Peder Hemme*, som overtog Gaarden 1. Novbr. 1904, er født i Kvaglund 3. Juli 1878.

Matr.-Nr. 2a m. fl. af Kjersing. Hartkorn 2 Tdr. 1½ Alb. Ejendomsskyld 32,000 Kr. Brandassurance for Bygningerne 21,000 Kr. Areal 136 Tdr. Ld., deraf Ager 77¼, Eng 14, Skov 1¼, Hede 40, Have og Gaardsplads 2, Veje



Ladefogedgaard.

m. m. 1½. Af Agermarken drives 30 Tdr. Ld. i en 8 Marksdrift: Blandsæd, Roer, Byg, Blandsæd, Roer, Havre og 2aars Græs; Resten drives i Vekseldrift med 1 Vintersædafgrøde, 2 Vaarsædafgrøder og 4aars Græs. Jordens Bonitet er lettere Muld paa magert Lerunderlag. Der holdes 16 Køer, 27 Stkr. Ungkvæg og Kalve og 2 Tyre af Korhornsrace, 5 Heste, 2 Plage og 2 Faar. Sidste Aar solgtes c. 80 Fedesvin.

Ladefogedgaard er ligesom de øvrige Gaarde i Kjersing By udskilt fra en stor Gaard, der solgtes til fri Ejendom 1741—42. Som Ejer af den samlede Gaard nævnes Claus Hansen, der c. 1840 delte den mellem to Sønner, af hvilke Rasmus Clausen fik den nuv. Ladefogedgaard; hans Svigersøn, Morten Spangsbjerg Nielsen, overtog Ejendommen c. 1853 og overdrog den c. 1889 til sin Hustrus Søstersøn, Niels Søren Hansen (Ladefoged), der 1901 solgte til Niels Peder Villadsen, af hvem den nuv. Ejer købte.

Gaarden ligger hyggeligt med de anelige og solide, grundmurede Bygninger vestligst af de spredte Gaarde i Kjersing By; Bygningerne opførtes 1863.

**Brøndum Vestergaard**, Brøndum Sogn. Postforb. og St.: Guldager, hvortil c. 2 Km. Gaarden ligger c. 10 Km. fra Esbjerg. Ejer: *Frederik Horsbøl Jørgensen*, som overtog Gaarden 15. Juli 1913, er født i Hungebjerg 4. Jan. 1876 og gift med *Petrea Kirstine Bennetsen*, født paa Fiirhøje i Thorstrup Sogn 23. Septbr. 1878.



Brøndum Vestergaard.

*Jørgensen*, som overtog Gaarden 15. Juli 1913, er født i Hungebjerg 4. Jan. 1876 og gift med *Petrea Kirstine Bennetsen*, født paa Fiirhøje i Thorstrup Sogn 23. Septbr. 1878.

Matr.-Nr. 18a m. fl. af Brøndum. Hartkorn 2 Tdr. 6 Skpr. 1 Fdkr. 2¼ Alb. Ejendomsskyld 32,000 Kr. Brandassurance for Bygningerne 22,000 Kr. Areal 73 Tdr. Ld., deraf Ager 61, Eng 7½, Skov 2, Have og Gaardsplads 1½, Veje m. m. 1. Af Agermarken drives 61 Tdr. Ld. i en 8 Marksdrift: Hvede, Roer. Blandsæd, Rug, Kløver, Roer, Havre og gul Rundbælg. Jordens Bonitet er dyb. lettere Muld paa magert Lerunderlag. Der holdes 20 Køer, 34 Stkr. Ungkvæg og Kalve og 2 Tyre af Korthornsrace, 4 Heste og 4 Plage og Føl. Sidste Aar solgtes c. 70 Fedesvin.

Brøndum Vestergaard hørte i sin Tid til de Fæstegaarde, der 1741—42 colgtes til fri Ejendom af Kong Christian den 6. Laurids Jepsen overdrog 1825 Gaarden til sin Søn, Jeppe Lauridsen, der 1847 overdrog den til sin Svigersøn, Jeppe Mortensen; denne lod 1884 Ejendommen overgaa til sin Svigersøn, Jakob Nielsen, der solgte til den nuv. Ejer, som indtil da ejede Kjællingberg i Ølgod Sogn.

Gaarden ligger hyggeligt c. ½ Km. N. for Sognekirken og er grundmuret. De faste Maskiner drives ved Benzinmotor.

**Nørregaard**, Jerne Sogn. Postforb. og St.: Esbjerg, hvortil c. 5 Km. Ejer: *Kristen Nielsen Mortensen*, som overtog Gaarden 1. Novbr. 1884, er født paa Ejendommen 23. Decbr. 1858 og gift med *Mette Marie Christensen*, født paa Nørregaard i Veldbæk 24. Juni 1858.



Nørregaard.

Matr.-Nr. 4a m. fl. af Nourup. Hartkorn 4 Tdr. 6 Skpr. 3 Fdkr. ¾ Alb. Ejendomsskyld 30,000 Kr. Brandassurance for Bygningerne 20,600 Kr. Areal 80 Tdr. Ld., deraf Ager 63, Eng 10, Mose 2, Skov 2½, Have og Gaardsplads 1½. Veje m. m. 1. Ejeren har fraskilt 30 Tdr. Ld., paa hvilke han har bygget en ny Gaard; Resten er bortforpagtet til Ejerens ældste Søn, *Niels Peder Mortensen*, født 24. Decbr. 1885. Af Agermarken drives 27¼ Td. Ld. i en 8 Marksdrift: ½ Kartoffler ½ Roer, Blandsæd, Rug, Roer, Byg, Havre og 2aars Græs; Resten henligger i fleraarigt Græs i Indhegning; de 23¼ Td. Ld. drives i samme Sædskifte, dog henligger 8 Tdr. Ld. i fleraarigt Græs i Indhegning. Jordens Bonitet er lettere Muld paa Lerunderlag, undtagen c. 6 Tdr. Ld. Sandmuld paa Sandunderlag og 20 Tdr. Ld. moseagtig Muld paa Kvægunderlag. Der holdes tilsammen paa begge Gaarde 20 Køer, 30 Stkr. Ungkvæg og Kalve og 1 Tyr af Korthornsrace, 5 Heste, 3 Plage og Føl samt 2 Faar. Sidste Aar solgtes c. 70 Fedesvin.

Nørregaard hørte i sin Tid til Krongodset i Riberhus Amt og købtes til fri Ejendom 1741—42 af den gamle Fæster, hvis Svigersøn, Niels Jørgensen, c. 1812 overdrog Gaarden til sin Søn, Christen Nielsen, hvis Søn, Morten Christensen, nuv. Ejers Fader, overtog Ejendommen 1854.

Den oprindelige Gaard ligger med de solide og velholdte Bygninger paa sin gamle Plads som nordøstligste af Naurup Gaardene. De faste Maskiner drives ved Vindmotor. Af Hestebesætningen er to Hopper præmierede.

**Aalbæk Mølle**, Nykirke Sogn. Postforb. og St.: Bramminge, hvortil c. 6 Km. Gaarden ligger c. 15 Km. fra Esbjerg. Ejer: *Knud Laurids Knudsen*, som overtog Gaarden 11. Juni 1911, er født paa Ejendommen 24. Novbr. 1881 og gift med *Kirstine Petersen*, født i Kvaglund ved Esbjerg 23. Febr. 1882.

Matr.-Nr. 15a m. fl. af Vong. Hartkorn 3 Tdr. 3 Skpr. 3 Fdkr.  $\frac{1}{4}$  Alb. Ejendomsskyld 35,000 Kr. Brandassurance for Bygningerne 27,000 Kr., for en Forpagterbolig 2,200 Kr. Areal 80 Tdr. Ld., deraf Ager 54, Eng 20, Mølledam 4, Skov  $\frac{1}{2}$ , Have og Gaardsplads  $1\frac{1}{2}$ . Af Agermarken drives 40 Tdr. Ld. i en 8 Marksdrift:  $\frac{1}{2}$  Havre  $\frac{1}{2}$  Kartofler, Rug, Havre, Roer, Havre og 3aars Græs; 14 Tdr. Ld. i Vekseldrift med 2 Kornafgrøder, 1 Roeafgrøde og 4 Græsmarker. Jordens Bonitet er lettere Muld paa Sandunderlag, undtagen c. 7 Tdr. Ld. moseagtig Muld. Der holdes 14 Køer, 30 Stkr. Ungkvæg og Kalve og 1 Tyr af Kort-hornsrace, 4 Heste, 4 Plage og Føl samt 4 Faar. Sidste Aar solgtes c. 100 Fedesvin.

Aalbæk Mølle hørte tidligere til Endrupholm, hvortil den skal være skænket i Faddergave fra Sneumgaard. 1811 købtes Møllen af Laurids Nielsen og Frands Nielsen, af hvilke den første siden blev Ejer alene; han var en dygtig Mand, der blev tilkendt »Det kgl. danske Landhusholdningsselskab«s Sølvbæger. Han døde 1853, og Sønnen, Knud Lauridsen, døde 1858, og det er tvivlsomt, om han har været Ejer af Gaarden, der



Aalbæk Mølle.

allerede, mens L. Nielsen levede, var bestemt for K. Lauridsens Søn, Laust Møller Knudsen, som overtog Ejendommen 1872; han lod den siden gaa over til sin Søn, den nuv. Ejer, der fra 1906 havde forpagtet Ejendommen.

Møllen ligger smukt paa sin gamle Plads c.  $\frac{1}{2}$  Km. N. for Ribe-Varde Landevej. Bygningerne er grundmurede.

**Terpagaard**, Sneum Sogn. Postforb. og St.: Bramminge, hvortil c. 3 Km. Gaarden ligger c. 15 Km. fra Esbjerg. Ejer: *Hans Peder Hansen*, som overtog Gaarden 15. Novbr. 1902, er født paa Ejendommen 13. Jan. 1877 og gift med *Ane Marie Jensen*, født i Lille Darum 3. Juli 1878.

Matr.-Nr. 3 m. fl. af Terpagaard. Hartkorn 5 Tdr. 7 Ekpr. 1 Fdkr. 2 Alb. Ejendomsskyld 34,000 Kr. Brandassurance for Bygningerne 16,000 Kr. Areal 92 Tdr. Ld., deraf Ager 67, Eng 20, Skov 1, Hede 3, Have og Gaardsplads 1. Af Agermarken drives 18 Tdr. Ld. i en 9 Marksdrift: Havre, Rug, Roer, Havre, Roer, Havre og 3aars Græs; 24 Tdr. Ld. i en 9 Marksdrift: Havre, Kartofler, Havre. Rundbælg, Rug, Roer, Havre og 2aars Græs; Resten henligger i fleraarigt Græs i Indhegninger. Jordens Bonitet er paa de 18 Tdr. Ld. god Muld paa Sandunderlag, paa de 24 Tdr. Ld. Sandmuld paa Sandunderlag, Resten er kvægblandet Muld paa Sandunderlag. Der holdes 12 Køer, 38 Stkr. Ungkvæg og Kalve og 1 Tyr af Korhornsrace, 5 Heste, 3 Plage og Føl samt 3 Faar. Sidste Aar solgtes c. 50 Fedesvin.

Terpagaard solgtes til fri Ejendom 1804 af Cancelliraad Terman Ølgaard til Bramminge til Fæsteren Hans Nielsen; Købesummen var 1300 Rbd. H. Nielsen over-

drog 1835 Gaarden til sin Søn, Hans Hansen, der 1870 skødede den til sin Søn, Hans Hansen, nuv. Ejers Fader.



Terpagergaard.

Gaarden ligger midt i Terpager By og er væsentlig opført i Grundmur, en Lade er dog i Træ. De faste Maskiner drives dels ved Vindmotor, dels ved Petroleumsmotor.

**Stejlgaard**, Sneum Sogn. Postforb. og St.: Bramminge, hvortil c. 2 Km. Tlf. 71 over Bramminge Central. Gaarden ligger c. 15 Km. fra Esbjerg. Ejer: *Jens Jensen*, som overtog Gaarden 23. Oktbr. 1898, er født paa Ejendommen 12. Juni 1871 og gift med *Frederikke Johanne Jensen*, født paa Jægersminde i Nykirke Sogn 11. Decbr. 1871.

Matr.-Nr. 5 m. fl. af Tømmerby. Hartkorn 4 Tdr. 4 Skpr. 1 Alb. Ejendoms-skyld 30,000 Kr. Brandassurance for Bygningerne 19,100 Kr. Areal 105 Tdr. Ld., deraf Ager 70, Eng 16, Mose 1, Hede 14, Have og Gaardsplads 2, Veje m. m. 2. Af Agermarken drives 62 Tdr. Ld. i en 9 Marksdrift: Havre, Rug, Roer, Blandsæd, Havre og 4aars Græs; Resten henligger i fleraarigt Græs i Indhegninger. Jordens Bonitet er god Sandmuld paa Lerunderlag, undtagen c. 30 Tdr. Ld. Sand-



Stejlgaard.

muld paa Sandunderlag. Der holdes 12 Køer, 28 Stkr. Ungkvæg og Kalve og 2 Tyre af Korthornsrace, 5 Heste, 2 Plage og 7 Faar. Sidste Aar solgtes c. 20 Fedesvin og c. 50 Maanedsgriise.

Stejlgaard hørte oprindeligt til Krongodset i Riberhus Amt, men kom 1710—20 under Bramminge Hovedgaard, hvorfra den solgtes til fri Ejendom 1804. Som Ejer nævnes fra 1823 Niels Jørgensen, efter hvis Død Broderen, Skomager Jens Jørgensen, overtog Gaarden 1829; han tilkøbte ligesom næste Ejer flere Parceller og overdrog Ejendommen 1854 til sin Søn, Niels Sørensen Jensen, der døde 1896; Enken overtog da Gaarden, som siden overgik til Sønnen, den nuv. Ejer.

Gaarden er grundmuret.

**Trehøjgaard**, Sneum Sogn. Postforb. og St.: Bramminge, hvortil c. 2½ Km. Gaarden ligger c. 15 Km. fra Esbjerg. Ejer: *Laurids Hansen*, som overtog Gaarden 20. Marts 1914, er født paa Overgaard i Hoven Sogn 18. Juni 1889.

Matr.-Nr. 3f m. fl. af Tømmerby. Hartkorn 3 Tdr. 3 Skpr. 3 Fdkr. 1¼ Alb. Ejendomsskyld 33,000 Kr. Brandassurance for Bygningerne 19,700 Kr. Areal 83 Tdr. Ld., deraf Ager 67½, Eng 9, Hede 3, Have og Gaardsplads 1½, Veje m. m. 2. Af Agermarken drives 59½ Td. Ld. i Vekseldrift med 4 Kornafgrøder. 2 Roefgrøder og 2 Græsmarker; Resten henligger i fleraarigt Græs i Indhegning. Jordens Bonitet er paa de 34½ Td. Ld. god Sandmuld paa Lerunderlag, paa de c. 25 Tdr. Ld. Sandmuld paa Sandunderlag, paa Resten tørveagtig Muld paa Kvægenderlag. Der holdes 14 Køer, 25 Stkr. Ungkvæg og Kalve og 1 Tyr af Korthornsrace, 4 Heste og 2 Plage. Sidste Aar solgtes c. 20 Fedesvin og c. 200 Maanedsgriise. — Den nuv. Ejer ejer tillige en Plantage paa 10 Tdr. Ld. i Hoven Sogn.

Trehøjgaard har den nuv. Ejer købt af Kr. P. Oxenvad. — Gaarden ligger umiddelbart N. for Ribe-Varde Landevej. Bygningerne er grundmurede. Maskinerne drives ved Benzinmotor.

**Lundegaard**, Skads Sogn. Postforb. og St.: Tjæreborg, hvortil c. 6½ Km. Tlf. 21 over Andrup Central. Gaarden ligger c. 10 Km. fra Esbjerg. Ejer:



Lundegaard.

*Thøger Clemmensen Thøgersen*, som overtog Gaarden 17. Novbr. 1900, er født i Endrupholms Gartnerbolig, Vejrup Sogn, 29. Aug. 1869 og gift med *Karen Marie Kristine Frederikke Jensen*, født i Kjorbjerg i Aastrup Sogn 14. Septbr. 1880.

Matr.-Nr. 3 m. fl. af Lunde. Hartkorn 4 Tdr. 7 Skpr. Ejendomsskyld 28,000 Kr. Brandassurance for Bygningerne c. 24,500 Kr. Areal 230 Tdr. Ld., deraf Ager 110. Eng 22, Mose 3, Skov 1½, Hede 89½, Have og Gaardsplads 2, Veje 2. Af Agermarken drives 102 Tdr. Ld. i en 7 Marksdrift: Havre, Rug, Roer, Havre og 3aars Græs; Resten henligger i fleraarigt Græs i Indhegninger. Jordens Bonitet er brun Muld paa magert Lerunderlag, undtagen c. 6 Tdr. Ld. Sandmuld paa Sandunderlag. Der holdes 36 Køer, 24 Stkr. Ungkvæg og Kalve og 2 Tyre af rød dansk Race blandet med Korthornsrace, 6 Heste, 3 Plage og 14 Faar. Sidste Aar solgtes c. 40 Fedesvin.

Lundegaard solgtes til fri Ejendom 1741—42 fra Krongodset i Riberhus Amt og kom formentlig da under Sneumgaard, der blev oprettet til Hovedgaard 1621 af Fr. Munk til Krogsgaard. Gaarden overtoges i 1830erne af Peder Nielsen, der c. 1873



overdrog den til sin Søn, Eskild Pedersen; 1898 overtoges Ejendommen af Kreditfor-  
eningen, der s. A. solgte til Niels Laursen Nielsen, hvis Enke solgte til nuv. Ejer.

Gaarden ligger meget hyggeligt med de anselige Bygninger c. 2 Km. Ø. for Skads  
Sognekirke og opbyggedes her c. 1890 efter Brand. Gaardens faste Maskiner drives  
ved Benzinmotor.

**Andrupgaard**, Skads Sogn. Postforb. og St.: Esbjerg, hvortil c. 6 Km.  
Tlf. 14 over Andrup Central. Ejer: *Christen Christensen Brinck*, som overtog  
Gaarden 20. April 1915, er født paa Lisenborg 1. Novbr. 1875 og gift med *Dorthea  
Marie Madsen*, født i Gjellerup Sogn 24. Septbr. 1876.

Matr.-Nr. 4a m. fl. af Andrup. Hartkorn 3 Tdr. 1 Skp. 2 Alb. Ejendoms-  
skyld 29,000 Kr. Brandassurance for Bygningerne c. 22,000 Kr. Areal 65 Tdr. Ld.,  
deraf Ager 59 ½, Eng 3, Mose ½, Have og Gaardsplads 2. Af Agermarken drives



Andrupgaard.

56 Tdr. Ld. i en 8 Marksdrift: Havre, Rug, ¾ Roer ¼ Kartoffler, Byg, Havre og  
3aars Græs; Resten henligger i fleraarigt Græs. Jordens Bonitet er god, dyb sand-  
og tildels lermuldet Jord paa Lerunderlag. Der holdes 14 Køer, 12 Stkr. Ung-  
kvæg og Kalve og 2 Tyre af Korthornsrace, 4 Heste, 2 Plage og 1 Faar. Sidste  
Aar solgtes c. 10 Fedesvin og c. 100 Maanedsgrise.

Andrupgaard solgtes 1913 af Laurids Christensen til Adser L. Gammelgaard,  
af hvem nuv. Ejer købte. — Gaarden ligger paa sin gamle Plads i den s. Del af Andrup  
By og er grundmuret.

## Vester Herred.

**J**anderup Præstegaard, Janderup Sogn. Postforb.: Hyllerslev, og St.:  
Janderup, hvortil c. 1 Km. Gaarden ligger c. 7 Km. fra Varde. Nuv.  
Beneficiarius: Pastor *J. P. Lund*, der tiltraadte Embedet 1914. Forpagter:  
*Jens Søren Bakkensen*, som overtog Forpagtningen 1. April 1909, er  
født i Blaavand 28. Novbr. 1873 og gift med *Kristine Clemmensen*, født i Baa-  
vand 30. April 1871.

Matr.-Nr. 1a m. fl. af Janderup. Hartkorn 5 Tdr. 2 Skpr. 1 Fdkr. ½ Alb.  
Ejendomsskyld 31,000 Kr. Brandassurance for Bygningerne 24,000 Kr. Areal  
76 Tdr. Ld., deraf Ager 39, Eng 10, Hede 26, Have og Gaardsplads 1. Af Ager-  
marken drives 12 Tdr. Ld. i en 9 Marksdrift: Havre, Kaalrabi, Byg, Roer, Havre  
og 4aars Græs; Resten i en 9 Marksdrift: Rug, Kaalrabi, Blandsæd, Roer, Havre,  
Havre og 3aars Græs. Jordens Bonitet er Sandmuld paa Sandunderlag. Der holdes

10 Køer, 20 Stkr. Ungkvæg og Kalve af Korthornsrace, 3 Heste, 4 Plage og Føl samt 5 Faar. Sidste Aar solgtes c. 15 Fedesvin og c. 30 Maanedsgriise.

Janderup Præstegaard ligger tæt NØ. for Kirken og er opført i Grundmur med Straatage. Hovedb. er formentlig c. 150 Aar gammel; Avlsb. er opførte i 1906.

**I. Hansen Nielsens Gaard** i Hyllerslev, Janderup Sogn. Postforb. og St.: Hyllerslev. Gaarden ligger c. 5 Km. fra Varde. Ejer: *Iver Hansen Nielsen*, som overtog Gaarden 1. Septbr. 1900, er født i Janderup 18. Aug. 1874 og gift med *Marie Thøstesen*, født i Mejls 28. Decbr. 1879.

Matr.-Nr. 5a m. fl. af Hyllerslev. Hartkorn 4 Tdr. 3 Skpr. 3 Fdkr.  $\frac{1}{4}$  Alb. Ejendomsskyld 32,000 Kr. Brandassurance for Bygningerne c. 16,000 Kr. Areal 100 Tdr. Ld., deraf Ager 69, Eng 18, Plantage  $1\frac{1}{2}$ , Hede 10, Have og Gaardsplads  $1\frac{1}{2}$ . Agermarken drives i en 8 Marksdrift: Havre og Lupiner samt Kartofler, Rug, Roer m. m., Havre og 4aars Græs. Jordens Bonitet er Sandmuld paa Sandunderlag. Der holdes 12 Køer, 28 Stkr. Ungkvæg og Kalve af Korthornsrace, 3 Heste, 1 Plag og 3 Faar. Sidste Aar solgtes c. 30 Fedesvin.

Gaarden ligger i Hyllerslev By og er opført i Grundmur. Der er opstillet Vindmotor.

**Hyllerslev Storgaard**, Janderup Sogn. Postforb. og St.: Hyllerslev. Tlf. 2c over Oxbøl Central. Gaarden ligger c. 5 Km. fra Varde. Ejer: *Hans Friis Ulrichsen*, som overtog Gaarden i Efteraaret 1882, er født paa Ejendommen 18. Jan. 1857 og gift med *Ane Margrethe Helene Andersen*, født i Faaborg Kro 13. Aug. 1856.

Matr.-Nr. 8a m. fl. af Hyllerslev. Hartkorn 5 Tdr. 5 Skpr. 3 Fdkr.  $1\frac{3}{4}$  Alb. Ejendomsskyld 31,000 Kr. Brandassurance for Bygningerne c. 19,000 Kr. Areal 90 Tdr. Ld., deraf Ager 53, Eng 20, Hede 15, Have og Gaardsplads 2. Agermarken drives i en 8 Marksdrift: Rug, Kaalrabi, Roer, Blandsæd, Havre og 3aars Græs. Jordens Bonitet er Sandmuld paa Sandunderlag. Der holdes 10 Køer, 30 Stkr. Ungkvæg og Kalve af Korthornsrace, 4 Heste og 2 Plage. Sidste Aar solgtes c. 20 Fedesvin.

Hyllerslev Storgaard er overdraget nuv. Ejer af hans Fader, Ulrich Adolph Bæk Jensen, der 1852 overtog Gaarden efter sin Hustrus Plejefader, Hans Friis Andersen. — Gaarden ligger i Hyllerslev By umiddelbart S. for Stationen; den er opført i Grundmur med Straatage.

**Østergaard**, Janderup Sogn. Postforb. og St.: Janderup, hvortil c. 4 Km. Gaarden ligger c. 7 Km. fra Varde. Ejer: *Hans A. Pedersen*, som overtog Gaarden 1. April 1889, er født paa Søvig Mark 8. Juni 1866 og gift med *Ane M. Bakkensen*, født i Billum Torp 11. April 1870.



Østergaard.

Matr.-Nr. 1a m. fl. af Kjærup. Hartkorn 4 Tdr. 2 Skpr. 1 Fdkr.  $2\frac{1}{4}$  Alb. Ejendomsskyld 30,000 Kr. Brandassurance for Bygningerne 16,000 Kr. Areal 127 Tdr. Ld., deraf Ager 69, Eng 27, Hede 30, Have og Gaardsplads 1. Agermarken drives i en 9 Marksdrift: Blandsæd, Rug, Roer, Byg, Roer og Kartofler.

Havre og 3aars Græs. Jordens Bonitet er Sandmuld paa Sandunderlag. Der holdes 12 Køer, 30 Stkr. Ungkvæg og Kalve af Korthorsrace, 4 Heste, 2 Plage og 3 Faar. Sidste Aar solgtes c. 40 Fedesvin.

Østergaard solgtes 21. Aug. 1783 ved Auktion paa Søvig til Mads Sørensen, der 12. Jan. 1787 overdrog den til sin Søn, Søren Madsen, som igen overdrog den til sin Søn, Niels Sørensen, 1830; denne lod 1866 Ejendommen overgaa til sin Søstersøn, Søren Madsen Pedersen, Fader til nuv. Ejers Hustru af første Ægteskab.

Gaarden ligger lidt Ø. for Kjærup By og er opført i Grundmur. Der er installeret Petroleumsmotor.

**Elias Kjeldsens Gaard** i Kjærup, Janderup Sogn. Postforb. og St.: Janderup.

Matr.-Nr. 6a m. fl. af Kjærup. Hartkorn 5 Tdr.  $\frac{3}{4}$  Alb. Ejendomsskyld 35,000 Kr.

**Egelund**, Janderup Sogn. Postforb. og St.: Vrøgum, hvortil c. 3 Km. Tlf. 34a over Oxbøl Central. Gaarden ligger c. 12 Km. fra Varde. Ejer: *Jakob Termansen*, som overtog Gaarden 19. Juli 1895, er født i Billum 28. Decbr. 1869 og gift med *Charlotte Harborg*, født i Billum 17. Febr. 1876.

Matr.-Nr. 2 m. fl. af Jægum. Hartkorn 4 Tdr. 3 Fdkr.  $2\frac{3}{4}$  Alb. Ejendomsskyld 30,000 Kr. Brandassurance for Bygningerne 19,000 Kr. Areal 300 Tdr. Ld., deraf Ager 80, Eng 20, Mose 10, Skov 2, Hede 187, Have og Gaardsplads 1. Af Agermarken drives 35 Tdr. Ld. i en 7 Marksdrift: Rug, Roer, Havre, Rug, Roer, Havre og Græs; Resten henligger mest i vedvarende Græs, men tages c. hvert 4. Aar op med en Kornafgrøde. Jordens Bonitet er Sandmuld paa Sandunderlag. Der holdes 20 Køer, 24 Stkr. Ungkvæg og Kalve og 1 Tyr af blandet Race, 6 Heste, 3 Plage og Føl samt 25 Faar. Sidste Aar solgtes c. 30 Fedesvin.

Egelund ligger i Jægum og er opført i Grundmur. Der er installeret Petroleumsmotor.

**Billum Kro**, Billum Sogn. Postforb. og St.: Billum. Gaarden ligger c. 10 Km. fra Varde. Ejer: *Chr. M. Hansen*, som overtog Gaarden 1. Marts 1899, er født



Billum Kro.

paa Ejendommen 29. Septbr. 1876 og gift med *Ane Margrethe Burgaard*, født paa Burgaard i Torp 17. Febr. 1876.

Matr.-Nr. 18a m. fl. af Billum. Hartkorn 1 Td. 4 Skpr.  $\frac{1}{2}$  Alb. Ejendomsskyld 28,000 Kr. Brandassurance for Bygningerne 15,900 Kr. Areal 19 Tdr. Ld.,

deraf Ager 13½, Eng 4½, Have og Gaardsplads 1. Agermarken drives i en 8 Marksdrift: Havre, Roer og Blandsæd, Roer, Havre, Havre og 3aars Græs. Jordens Bonitet er Sandmuld paa sandblandet Lerunderlag. Der holdes 6 Køer, 9 Stkr. Ungkvæg og Kalve af Korthornsrace samt 2 Heste. Sidste Aar solgtes c. 50 Maanedsgrise.

Billum Kro hørte oprindeligt til Nabogaarden, men c. 1866 lod den dav. Ejer, Christian Rich, Kroen fraskille og overdrage til Steddatteren, Kathrine Jacobsdatter; hun giftede sig med Niels Termansen, der ved Magelæg 1874 solgte til nuv. Ejers Fader, Lars Hansen. — Indtil 1913 havde Kroen almindelig Gæstgiverbevilling med Spiritusudskænkning, men Ejeren solgte da denne Ret og driver nu Afholdsgæstgiveri og Restauration.

Gaardens grundmurede og straatækkede Bygninger, der er solide og velholdte, ligger inde i Billum By.

**J. N. Blochs Gaard** i Billum, Billum Sogn. Postforb. og St.: Billum. Tlf. 3 over Billum Central. Gaarden ligger c. 10 Km. fra Varde. Ejer: *Janus N. Bloch*, som overtog Gaarden 1. Novbr. 1877, er født i Aal 24. Septbr. 1847 og var gift med *Jakobine Rich*, født paa Ejendommen 1856.

Matr.-Nr. 3a m. fl. af Billum. Hartkorn 4 Tdr. 6 Skpr. 2 Fdkr. 2½ Alb. Ejendomsskyld 31,000 Kr. Brandassurance for Bygningerne 16,000 Kr. Areal 81 Tdr. Ld., deraf Ager 57½, Eng 11, Græsningsjord 12, Have og Gaardsplads ½. Agermarken drives i en 8 Marksdrift: Rug, Roer, Byg eller Blandsæd, Havre og 4aars Græs. Jordens Bonitet er Sandmuld paa sandblandet Lerunderlag. Der holdes 16 Køer, 24 Stkr. Ungkvæg og Kalve af Korthornsrace, 4 Heste, 4 Plage og 4 Faar. Sidste Aar solgtes c. 30 Fedesvin.

Gaardens grundmurede og straatækkede Bygninger ligger i Billum By umiddelbart N. for Amtsvejen.

**P. Tobiasens Gaard** i Billum, Billum Sogn. Postforb. og St.: Billum. Gaarden ligger c. 10 Km. fra Varde. Ejer: *Peter Tobiasen*, som overtog Gaarden 1. April 1902, er født i Aal Sogn 23. Maj 1861 og gift med *Line Jensen*, født i Hodde 26. Marts 1873.



P. Tobiasens Gaard.

Matr.-Nr. 5a m. fl. af Billum. Hartkorn 4 Tdr. 1 Fdkr. 2¾ Alb. Ejendomsskyld 31,000 Kr. Brandassurance for Bygningerne 17,000 Kr. Areal 49 Tdr. Ld., deraf Ager 26, Eng 11, Hede 1, Græsningsjord 10, Have og Gaardsplads 1. Agermarken drives i en 10 Marksdrift: Blandsæd, Roer, Blandsæd, Havre og 6aars Græs. Jordens Bonitet er Sandmuld paa sandblandet Lerunderlag. Der holdes 6 Køer, 30 Stkr. Ungkvæg og Kalve af Korthornsrace, 3 Heste, 3 Plage og 3 Faar. Sidste Aar solgtes c. 25 Fedesvin.

Gaarden solgtes til den nuv. Ejer af Anton Simonsen, der 1891 havde overtaget den ved at indtræde i Ægteskab med sin afdøde Broders Enke; den afdøde Broder, Bakken

Simonsen, havde faaet Ejendommen af Faderen, Simon Thuesen, som overtog den efter sin Fader, Thue Hansen.

Gaardens smukke, stilfulde Bygninger, der er opførte i Grundmur, ligger inde i Billum By. Der er opstillet Vindmotor.

**Chr. G. Christensens Gaard** i Torp, Billum Sogn. Postforb. og St.: Billum, hvortil c. 2 Km. Gaarden ligger c. 12 Km. fra Varde. Ejer: *Chr. G. Chri-*



Chr. G. Christensens Gaard.

*stensen*, som overtog Gaarden i Efteraaret 1908, er født i Aal Sogn 27. Marts 1885 og gift med *Jørgine Christensen*, født paa Ejendommen 3. Novbr. 1882.

Matr.-Nr. 14a m. fl. af Torp. Hartkorn 4 Tdr. 6 Skpr. 2 Fdkr. 2 Alb. Ejendomsskyld 32,000 Kr. Brandassurance for Bygningerne 12,000 Kr. Areal 50 Tdr. Ld., deraf Ager 30, Eng 14, Mose 5½, Have og Gaardsplads ½. Agermarken drives i en 7 Marksdrift: Havre, Roer, Blandsæd, Havre og 3aars Græs. Jordens Bonitet er Sandmuld paa sandblandet Lerunderlag. Der holdes 10 Køer, 30 Stkr. Ungkvæg og Kalve af Korthornsrace, 3 Heste, 2 Plage og 4 Faar. Sidste Aar solgtes c. 90 Maanedsgriise.

Gaarden, hvis Jorder formentlig bestaar af sammenkøbte Smaaparceller, blev nuv. Ejer overdraget af dennes Svigerfader, Christen Christiansen, der 1876 havde købt af Christen Jensen, som havde Skøde paa Gaarden 1855.

Gaarden, fra hvilke man har en vid Udsigt, ligger inde i Torp By og er opført i Grundmur med Straatage.

**Burgaard**, Billum Sogn. Postforb. og St.: Billum, hvortil c. 1 Km. Gaarden ligger c. 11 Km. fra Varde. Ejer: *Jørgen P. Burgaard*, som overtog Gaarden



Burgaard.

24. Decbr. 1906, er født paa Ejendommen 1. Oktbr. 1884 og gift med *Dorthea Petersen*, født i Billum 7. Aug. 1890.

Matr.-Nr. 1a m. fl. af Torp. Hartkorn 5 Tdr. 3 Skpr. 2 Fdkr. 1½ Alb. Ejendomsskyld 34,000 Kr. Brandassurance for Bygningerne 17,500 Kr. Areal 98 Tdr. Ld., deraf Ager 59, Eng 18, Hede 20, Have og Gaardsplads 1. Agermarken drives i en 8 Marksdrift: Byg eller Havre, Rug, Roer, Havre og 4aars Græs. Jordens Bonitet er Sandmuld paa Sandunderlag og sandblandet Lerunderlag. Der holdes 12 Køer, 34 Stkr. Ungkvæg og Kalve af Korhornsrace, 4 Heste samt 4 Plage og Føl. Sidste Aar solgtes c. 50 Fedesvin.

Burgaard, der oprindeligt hørte under Hesselmed, overdroges den nuv. Ejer af dennes Fader, Peder Burgaard, som 1878 havde faaet den af sin Fader, Jørgen Pedersen; denne havde overtaget Ejendommen efter Moderen, hvis i 1828 afdøde Mand, Peder Madsen, i 1790'erne havde overtaget den efter sin Svigerfader.

Gaardens smukke Bygninger, der er opførte i Grundmur efter Brand 1888, ligger c. 1 Km. S. for Billum St. 1882—88 var der Andelsmejeri paa Gaarden. Af Hestebesætningen er 2 Hopper præmierede og optagne i Stambog.

**Lydumgaard**, Lydum Sogn. Postforb. og St.: Nørre Nebel, hvortil c. 6 Km. Gaarden ligger c. 23 Km. fra Varde. Ejer: *Niels Hansen Møller*, som overtog Gaarden 1. April 1912, er født i Bølling 2. Febr. 1880 og gift med *Laugette Lausten*, født i Sønner Bork 25. Juli 1882.



Lydumgaard.

Matr.-Nr. 3a m. fl. af Lydum. Hartkorn 5 Tdr. 2½ Alb. Ejendomsskyld 32,000 Kr. Brandassurance for Bygningerne 18,762 Kr. Areal 75 Tdr. Ld., deraf Ager 55, Eng 14, Græsningsjord 5, Have og Gaardsplads 1. Agermarken drives i en 8 Marksdrift: Havre, Rug, Roer, Byg, Havre og 3aars Græs. Jordens Bonitet er Sandmuld paa Sandunderlag og sandblandet Lerunderlag. Der holdes 12 Køer, 27 Stkr. Ungkvæg og Kalve og 1 Tyr af blandet Race, 4 Heste, 3 Plage og Føl samt 5 Faar. Sidste Aar solgtes c. 50 Fedesvin.

Lydumgaard var tidligere Hovedgaard og Sæde for flere adelige Familier. 1377 nævnes som Ejer Thomas Iversen Lange. En kort Tid havde Kong Frederik den 2. Ejendommen, som han 1575 bortskiftede til Christen Vind. I 1769 havde Gaarden 29½ Td. Hartkorn til Hovedgaardstakst og 180 Tdr. Hartkorn Bøndergods. Af Ejere i den nyere Tid nævnes Adam Christensen, der i 1870'erne solgte til Jens Riis, der overdrog den til sin Slægtning, den nuv. Ejer.

Gaarden er opført i Grundmur 1888. Der er installeret Petroleumsmotor.

**Lundsminde**, Lydum Sogn. Postforb. og St.: Nørre Nebel, hvortil c. 3 Km. Gaarden ligger c. 23 Km. fra Varde. Ejer: *Chr. Vandborg*, som overtog Gaarden i Foraaret 1906, er født i Janderup 23. Marts 1876 og gift med *Kirstine Pedersen*, født i Obling 11. April 1880.

Matr.-Nr. 3a m. fl. af Rærup. Hartkorn 5 Tdr. 2 Skpr. 2 Fdkr. 1½ Alb.

Ejendomsskyld 32,000 Kr. Brandassurance for Bygningerne 15,400 Kr. Areal 50 Tdr. Ld., deraf Ager 37, Eng 12, Have og Gaardsplads 1. Agermarken drives i en 8 Marksdrift: Byg, Rug, Roer, Havre og 4aars Græs. Jordens Bonitet er



Lundsminde.

god dyb Sandmuld paa Lerunderlag. Der holdes 14 Køer, 26 Stkr. Ungkvæg og Kalve og 1 Tyr af Korthornsrace, 4 Heste, 4 Plage og Føl samt 6 Faar. Sidste Aar solgtes c. 35 Fedesvin.

Lundsminde blev 1859 af Laust Holm overdraget til Svigersønnen, Sognefoged Hans Andersen Lund, der 1899 overdrog den til sin Søn, Laurids Kristian Holm Lund, hvis Enke siden giftede sig med den nuv. Ejer.

Gaarden ligger i Rærup By og er opført i Grundmur. Elektrisk Lys og Kraft er indlagt. — Kvægbesætningen er præmieret i Samlinger.

**Lindelyst**, Lydum Sogn. Postforb. og St.: Nørre Nebel, hvortil c. 3 Km. Gaarden ligger c. 23 Km. fra Varde. Ejer: *Martin Langhoff Jacobsen*, som overtog Gaarden 26. Maj 1904, er født paa Ejendommen 1. Marts 1874 og gift med *Kirstine Jensen*, født i Sæding 8. Septbr. 1879.

Matr.-Nr. 5a m. fl. af Rærup. Hartkorn 5 Tdr. 3 Skpr. 2 Fdkr.  $\frac{1}{2}$  Alb. Ejendomsskyld 38,000 Kr. Brandassurance for Bygningerne 23,650 Kr. Areal 84 Tdr. Ld., deraf Ager 50, Eng 20, Hede 4, Græsningsjord 8, Have og Gaardsplads 2. Agermarken drives i Vekseldrift eller i fri Drift. Jordens Bonitet er sandblandet Lermuld paa magert Lerunderlag, undtagen for en Fjerdedels Ved-



Lindelyst.

kommende paa Sandunderlag. Der holdes 16 Køer, 30 Stkr. Ungkvæg og Kalve og 3 Tyre af Korthornsrace, 5 Heste, 5 Plage og Føl samt 5 Faar. Sidste Aar solgtes c. 55 Fedesvin.

Lindelyst blev overdraget den nuv. Ejer af hans Fader, Jens Jacob Jacobsen, som 1854 fik den overdraget af Moderen, hvis i 1839 afdøde Mand, Knud Jacobsen, havde købt den 1827 af Poul Pedersen, som havde faaet den 1815.

Gaardens kønne Bygninger ligger i Rærup By og er opførte i Grundmur. Gaarden har eget Vandværk, og elektrisk Lys og Kraft er indlagt. Kvægbesætningen er gennem en Aarrække præmieret.

**Frøstrupgaard**, Lunde Sogn. Postforb. og St.: Lunde, Jylland, hvortil c. 3 Km. Gaarden ligger c. 17 Km. fra Varde. Ejer: *Henning R. Jensen*, som overtog Gaarden 1. April 1908, er født i Kvong 16. April 1859 og gift med *Ingeborg Marie Christensen*, født i Hallum 28. Jan. 1862.

Matr.-Nr. 1a m. fl. af Frøstrup Hovedgaard. Hartkorn 4 Tdr. 6 Skpr. 1 Fdkr. 1 Alb. Ejendomsskyld 30,000 Kr. Brandassurance for Bygningerne 16,000 Kr. Areal c. 185 Tdr. Ld., deraf Ager 92, Eng 32, Hede c. 60, Have og Gaardsplads 1. Agermarken drives i en 10 Marksdrift: Roer, Havre, Blandsæd og Byg, Rug, Havre og 5aars Græs. Jordens Bonitet er Sandmuld paa Lerunderlag. Der holdes 16 Køer, 34 Stkr. Ungkvæg og Kalve af blandet Race, 5 Heste, 2 Plage og 6 Faar. Sidste Aar solgtes c. 250 Maanedsgriise.

Frøstrupgaard solgtes til den nuv. Ejer af Andreas Nielsen Thomsen, der 1904 havde faaet den overdraget af Faderen, Thomas Nielsen Thomsen; han købte 1882 af Asmus Jacobsen, denne 1874 af Jørgen Jensen, som havde købt ved Tvangsauktion efter Jesper Nygaard. Gaarden udskiltes 1797 fra Frøstrup Hovedgaard.

Gaarden ligger c. 3 Km. Ø. for Lunde Kirke og er opført i Grundmur.

## Øster Herred.

**Bakkely**, Horne Sogn. Postforb. og St.: Tistrup, hvortil c. 7 Km. Gaarden ligger c. 20 Km. fra Varde. Ejer: *Jens Lindvig*, som overtog Gaarden i Efteraaret 1903, er født i Hesselvig 4. Novbr. 1878 og gift med *Kirstine Thomsen*, født i Ahlergaard 4. Marts 1873.

Matr.-Nr. 5a m. fl. af Bounum. Hartkorn 2 Tdr. 6 Skpr. 3 Fdkr. Ejendomsskyld 32,000 Kr. Brandassurance for Bygningerne 24,000 Kr. Areal 77 Tdr. Ld.,



Bakkely.

deraf Ager 59, Eng 10, Mose 2, Græsningsjord 5, Have og Gaardsplads 1. Agermarken drives i en 8 Marksdrift: Havre, Rug, Roer, Roer, Havre og 3aars Græs. Jordens Bonitet er Sandmuld paa sandblandet Lerunderlag. Der holdes 20 Køer, 24 Stkr. Ungkvæg og Kalve og 1 Tyr af blandet Race, 4 Heste og 2 Plage. Sidste Aar solgtes c. 70 Fedesvin.



Bakkely solgtes til den nuv. Ejer af Thomas Larsen, som havde faaet den tilskødet 1897 af Svigerfaderen, Niels Knudsen, der havde overtaget den efter sin Fader. Gaarden ligger i Østsiden af Bounum og er opført i Grundmur. Vindmotor er opstillet. — Indtil c. 1860 hørte Ejendommen under Nørholm. Oprindeligt var der Pottemageri paa Gaarden.

**J. Chr. Sørensens Gaard** i Lervad, Horne Sogn. Postforb. og St.: Tistrup, hvortil c. 4 Km. Gaarden ligger c. 19 Km. fra Varde. Ejer: *Jørgen Chr. Sørensen*, som overtog Gaarden i Maj 1886, er født i Lyne 20. Juli 1858 og gift med *Kirstine Svane*, født i Stenderup 1. Jan. 1857.

Matr.-Nr. 1d m. fl. af Lervad. Hartkorn 2 Tdr. 1 Skp. 2 Fdkr. 1 Alb. Ejendomsskyld 28,000 Kr. Brandassurance for Bygningerne 20,000 Kr. Areal 89 Tdr. Ld., deraf Ager 64, Eng 10, Mose 1, Plantage 4, Græsningsjord 9, Have og Gaardsplads 1. Agermarken drives i en 8 Marksdrift: Blandsæd, Rug, Roer, Havre og 4aars Græs. Jordens Bonitet er Sandmuld paa Sandunderlag. Der holdes 16 Køer, 24 Stkr. Ungkvæg og Kalve af Korhornsrace, 4 Heste, 3 Plage og Føl. Sidste Aar solgtes c. 40 Fedesvin.

Gaarden ligger inde i Lervad By og er opført efter Brand 1913 i Grundmur.

**Kirkely**, Tistrup Sogn. Postforb. og St.: Tistrup, hvortil c. 1 Km. Gaarden ligger c. 15 Km. fra Varde. Ejer: *Christen Markussen Sørensen*, som overtog Gaarden 23. Febr. 1893, er født paa Ejendommen 5. Decbr. 1866 og gift med *Kirstine Plauborg*, født i Krarup 25. Febr. 1867.



Kirkely.

Matr.-Nr. 11a m. fl. af Tistrup. Hartkorn 4 Tdr. 5 Skpr. 2 Fdkr. 2 Alb. Ejendomsskyld 28,000 Kr. Brandassurance for Bygningerne 16,000 Kr. Areal 133 Tdr. Ld., deraf Ager 71, Eng 18, Hede 40, Have og Gaardsplads 1, Veje m. m. 3. Af Agermarken drives 40 Tdr. Ld. i en 8 Marksdrift: Havre og Kartofler, Rug, Roer, Havre og 4aars Græs; Resten i en 7—8 Marksdrift: Rug, Havre og 5—6aars Græs. Jordens Bonitet er Sandmuld paa Sandunderlag. Der holdes 12 Køer, 18 Stkr. Ungkvæg og Kalve af blandet Race, 4 Heste, 2 Plage og 8 Faar. Sidste Aar solgtes c. 40 Fedesvin.

Kirkely blev overdraget den nuv. Ejer, der er Direktør for Hødde-Tistrup Sparekasse, af Moderen, hvis i 1876 afdøde Mand, Søren Nielsen, havde faaet den 1854 efter sin Moder, Enke efter Niels Sørensen; denne fik Gaarden tilskødet 1816 af Faderen, Søren Knudsen, som købte af Søren Henriksen 8. Maj 1779.

Gaarden ligger umiddelbart S. for Kirken og er opført i Grundmur med Paptage. I 1908 installeredes Petroleumsmotor.

**Hesselhøjgaard**, Tistrup Sogn. Postforb.: Tistrup, og St.: Gaarde, hvortil c. 1 Km. Gaarden ligger c. 19 Km. fra Varde. Ejer: *Eske Grønberg Eskesen*, som overtog Gaarden i Decbr. 1911, er født i Borris 22. April 1886 og gift med *Agnes Sofie Olesen*, født i Borris 28. Jan. 1890.

Matr.-Nr. 1a m. fl. af Hesselho. Hartkorn 4 Tdr. 6 Skpr. 2¼ Alb. Ejendomsskyld 30,000 Kr. Brandassurance for Bygningerne 22,000 Kr. Areal 101 Td. Ld., deraf Ager 65, Eng 20, Græsningsjord 15, Have og Gaardsplads 1. Agermarken drives i en 8 Marksdrift: Rug, Roer og Kartoffler m. m., Havre, Roer, Havre og 3aars Græs. Jordens Bonitet er Sandmuld hovedsagelig paa sandblandet Lerunderlag. Der holdes 14 Køer, 40 Stkr. Ungkvæg og Kalve og 1 Tyr af Korthornsrace, 5 Heste, 3 Plage og Føl samt 4 Faar. Sidste Aar solgtes c. 50 Fedesvin.

Hesselhøjgaard ligger inde i Hesselho By og er opført i Grundmur. Der er installeret Petroleumsmotor.

**Galthogaard**, Tistrup Sogn. Postforb. og St.: Tistrup, hvortil c. 6 Km. Gaarden ligger c. 22 Km. fra Varde. Ejer: *Jens Plauborg Hansen*, som overtog Gaarden i Oktbr. 1897, er født i Gaarde 30. Juni 1865 og gift med *Johanne Madsen*, født i Krarup 25. Juli 1867.

Matr.-Nr. 2a m. fl. af Galtho. Hartkorn 3 Tdr. 2 Skpr. 3 Fdkr. 2¼ Alb. Ejendomsskyld 30,000 Kr. Brandassurance for Bygningerne 16,000 Kr. Areal 111 Tdr. Ld., deraf Ager 88, Eng 15, Mose 5, Plantage 2, Have og Gaardsplads 1.



Galthogaard.

Agermarken drives i en 8 Marksdrift: Havre, Roer, Rug eller Byg, Roer og Kartoffler, Havre og 3aars Græs. Jordens Bonitet er Sandmuld hovedsagelig paa sandblandet Lerunderlag. Der holdes 20 Køer, 30 Stkr. Ungkvæg og Kalve af blandet Race, 5 Heste, 3 Plage og 4 Faar. Sidste Aar solgtes c. 45 Fedesvin.

Galthogaard solgtes til den nuv. Ejer af *Jes Plauborg*, der midt i forrige Aarh. havde købt af *Jens Nielsen Uhre*, som havde faaet den ved sit Ægteskab med *Søren Jensens Enke*.

Gaarden er opført i Grundmur med Straatage. Der er installeret Petroleumsmotor. Indtil 1901 blev der drevet Teglværk paa Gaarden. Et større Mergelleje paa Marken giver Ejeren en betydelig Indtægt.

**Uhregaard**, Tistrup Sogn. Postforb. og St.: Tistrup, hvortil c. 4 Km. Gaarden ligger c. 17 Km. fra fra Varde. Ejer: *Hans N. H. Uhre*, som overtog Gaarden i Foraaret 1872, er født i Alslev 28. Febr. 1852 og gift med *Dorthea Jepsen*, født paa Udegaard i Ansager 14. Septbr. 1863.

Matr.-Nr. 14a m. fl. af Uhre. Hartkorn 3 Tdr. 7 Skpr. 3 Fdkr. 1 Alb. Ejendomsskyld 33,000 Kr. Brandassurance for Bygningerne 21,900 Kr. Areal 161 Tdr. Ld., deraf Ager 111, Eng 14, Plantage 2½, vedvarende Græs 15, Have og Gaardsplads 3½, Veje, Mergelgrave m. m. 15. Agermarken drives i en 8 Marksdrift: Havre, Rug eller Roer, Roer eller Rug, Havre og 4aars Græs. Jordens Bonitet er overvejende Sandmuld paa Sandunderlag men en Del Lermuld paa Lerunderlag. Der holdes 28 Køer, 40 Stkr. Ungkvæg og Kalve og 2 Tyre af rød dansk Race, 6 Heste, 6 Plage og Føl samt 16 Faar. Sidste Aar solgtes c. 60 Fedesvin.

Uhregaard ligger i Uhre og er grundmuret. Der er opstillet Vindmotor. — Kvægbesætningen er præmieret.

**Enghavegaard**, Tistrup Sogn. Postforb. og St.: Tistrup, hvortil c. 3 Km. Gaarden ligger c. 15 Km. fra Varde. Ejer: *Marius Christensen*, som overtog Gaarden 16. April 1912, er født i Orre 19. Maj 1884 og gift med *Ane Nielsen*, født i Janderup 6. Decbr. 1884.

Matr.-Nr. 4a m. fl. af Krarup. Hartkorn 4 Tdr. 3 Skpr. 2 Fdkr.  $\frac{1}{4}$  Alb. Ejendomsskyld 28,000 Kr. Brandassurance for Bygningerne 14,000 Kr. Areal 90 Tdr. Ld., deraf Ager 56 $\frac{1}{2}$ , Eng 14, Mose 3, Skov 9, Græsningjord 6, Have og Gaardsplads 1 $\frac{1}{2}$ , Agermarken drives i en 8 Marksdrift: Roer, Havre, Rundbælg og Agerhejre, Rug, Roer, Havre og 2aars Græs. Jordens Bonitet er dels Sandmuld paa sandblandet Lerunderlag, dels Lermuld paa Lerunderlag. Der holdes 14 Køer, 30 Stkr. Ungkvæg og Kalve og 1 Tyr af Korthornsrace, 4 Heste, 2 Plage og 3 Faar. Sidste Aar solgtes c. 40 Fedesvin.

Enghavegaard hørte i sin Tid som Fæste under Nørholm Gods og frikøbtes c. 1852 af Lars Madsen, hvis Fader, Mads Larsen, ogsaa var Fæster paa Gaarden. Om-



Enghavegaard.

kring 1887 arvedes Gaarden af Lars Madsens Søn, Søren Larsen, der 1899 solgte til Ole Madsen, hvis Enke solgte til nuv. Ejer.

Gaarden, hvis Bygninger er opførte i Grundmur, ligger meget smukt omgivet af Have og Plantage. Der er installeret Benzinmotor. — Af Hestebesætningen er en Hoppe præmieret og optaget i Stambog.

**Vestergaard**, Ølgod Sogn. Postforb. og St.: Ølgod, hvortil c. 2 $\frac{1}{2}$  Km. Gaarden ligger c. 23 Km. fra Varde. Ejer: *Hans Agersnap Hansen*, som overtog Gaarden i Foraaret 1904, er født paa Ejendommen 29. Jan. 1864.

Matr.-Nr. 4a m. fl. af Agersnap. Hartkorn 4 Tdr. 1 Skp. 1 Fdkr. 1 $\frac{1}{4}$  Alb. Ejendomsskyld 32,000 Kr. Brandassurance for Bygningerne 22,000 Kr. Areal 80 Tdr. Ld., deraf Ager 49, Eng 20, Mose 10, Have og Gaardsplads 1. Agermarken drives i en 12 Marksdrift: Blandsæd, Rug, Roer, Byg, Havre og 7aars Græs. Jordens Bonitet er Sandmuld paa Sand- og sandblandet Lerunderlag. Der holdes 20 Køer, 20 Stkr. Ungkvæg og Kalve af blandet Race, 4 Heste, 2 Plage og 2 Faar. Sidste Aar solgtes c. 45 Fedesvin.

Vestergaard overdroges den nuv. Ejer af hans Moder, hvis i 1904 afdøde Mand, Kristen Hansen, havde faaet den 24. Septbr. 1857 af sin Fader, Hans Kristensen. — Gaarden ligger i Agersnap og er opført i Grundmur. Der er installeret Petroleumsmotor.

**Hungebjerg**, Ølgod Sogn. Postforb. og St.: Ølgod, hvortil c. 7 Km. Gaarden ligger c. 19 Km. fra Varde. Ejer: *Mikkel Chr. Tranberg*, som overtog Gaarden 1. Novbr. 1903, er født paa Agersnapgaard 25. Septbr. 1858 og gift med *Marie Schmidt*, født paa Ejendommen 12. Marts 1863.

Matr.-Nr. 70a m. fl. af Hungebjerg. Hartkorn 3 Tdr.  $\frac{1}{4}$  Alb. Ejendomsskyld 32,000 Kr. Brandassurance for Bygningerne 14,825 Kr. Areal 160 Tdr. Ld., deraf Ager 130, Eng 28, Have og Gaardsplads 2. Agermarken drives i en 10 Marks-

drift: Blandsæd, Rug, Roer, Havre og 6aars Græs. Jordens Bonitet er Sandmuld, paa sandblandet Lerunderlag. Der holdes 32 Køer, 40 Stkr. Ungkvæg og Kalve og 2 Tyre af Korthornsrace, 6 Heste, 6 Plage og Føl. Sidste Aar solgtes c. 70 Fedesvin.



Hungebjerg.

Hungebjerg blev overdraget den nuv. Ejer af hans Svigerfader, Truels Jørgen Schmidt, der 1863 havde faaet den efter en Slægtning, Johan Schmidt; denne havde købt den 1858 af Gjørup Hansen, der igen havde købt af Hans Hungebjerg.

Gaardens smukke, grundmurede Bygninger ligger i det sø. Hjørne af Sognet ned mod Galtho. Petroleumsmotor er installeret. Jorderne har en jævn og god Overflade og ligger samlede omkring Gaarden; Arealet var oprindeligt en Del større.

**Gammelgaard, Ølgod Sogn.** Postforb. og St.: Ølgod, hvortil c. 4 Km. Gaarden ligger c. 19 Km. fra Varde. Ejer: *Jens Sørensen*, som overtog Gaarden i Efteraaret 1903, er født i Ølgod Sogn 31. Decbr. 1866 og gift med *Elisabeth Hansen*, født i Ølgod Sogn 21. Maj 1865.

Matr.-Nr. 1a m. fl. af Gammelgaard. Hartkorn 3 Tdr. 5 Skpr. 2 Fdkr.  $\frac{1}{4}$  Alb. Ejendomsskyld 32,500 Kr. Brandassurance for Bygningerne 20,000 Kr. Areal 60 Tdr. Ld., deraf Ager 33, Eng 16, Mose 4, Græsningsjord 6, Have og Gaardsplads 1. Agermarken drives i en 6 Marksdrift: Blandsæd, Roer, Havre og 3aars



Gammelgaard.

Græs. Jordens Bonitet er Sandmuld paa sandblandet Lerunderlag. Der holdes 18 Køer, 24 Stkr. Ungkvæg og Kalve og 1 Tyr af blandet Race, 3 Heste, 5 Plage og Føl samt 4 Faar. Sidste Aar solgtes c. 50 Fedesvin.

Gammelgaard solgtes til den nuv. Ejer, der 1894—1904 var Bestyrer paa Ølgod Andelsmejeri, af Iver Rosenbæk, der 1896 fik Ejendommen overdraget af sin

Moder, hvis da afdøde Mand, Niels Rosenbæk, havde købt c. 1870 af Enken efter Bol-lerup Andersen.

De solide og velholdte Bygninger ligger S. for Ølgod, tæt V. for Banelinjen, og er opførte i Grundmur. Der er installeret Petroleumsmotor.

**Ølgod Præstegaard**, Ølgod Sogn. Postforb. og St.: Ølgod, hvortil c. 2 Km. Gaarden ligger c. 20 Km. fra Varde. Nuv. Beneficiarius: Provst *Thyssen*. Forpagter: *Peder Nielsen*, som overtog Forpagtningen 1. April 1910, er født i Ølgod 16. Aug. 1852 og gift med *Maren Kirstine Hansen*, født i Ølgod 14. Jan. 1851.

Matr.-Nr. 1a m. fl. af Præstegaarden. Hartkorn 4 Tdr. 2 Skpr. 3 Fdkr.  $\frac{3}{4}$  Alb. Ejendomsskyld 35,000 Kr. Brandassurance for Bygningerne c. 20,000 Kr. Areal c. 80 Tdr. Ld., deraf Ager c. 48, Eng 30, Have og Gaardsplads 2. Agermarken drives i en 9 Marksdrift: Blandsæd, Rug, Roer, Havre og Blandsæd, Havre og 4aars Græs. Jordens Bonitet er god Sandmuld hovedsagelig paa Lerunderlag. Der holdes 10 Køer, 12 Stkr. Ungkvæg og Kalve af blandet Race samt 2 Heste. Sidste Aar solgtes c. 25 Fedesvin.

Ølgod Præstegaard ligger c.  $\frac{1}{2}$  Km. S. for Kirken og er opført i Grundmur.

## Slaugs Herred.

**Frydensborg**, Vorbasse Sogn. Postforb.: Lunderskov, og St.: Vorbasse, hvortil c. 4 Km. Tlf. 20 over Vorbasse Central. Gaarden ligger c. 30 Km. fra Kolding. Ejer: *Anders Simonsen Straarup*, som overtog Gaarden i April 1911, er født paa Skødebjerggaard 26. Febr. 1877 og gift med *Anna Nielsen*, født i Elsted i Aarhus Amt 30. Novbr. 1890.



Frydensborg.

Matr.-Nr. 1o af Fitting. Hartkorn 1 Td. 1 Skp.  $2\frac{1}{4}$  Alb. Ejendomsskyld 28,000 Kr. Brandassurance for Bygningerne 23,900 Kr. Areal 165 Tdr. Ld., deraf Ager 75, Eng 2, Mose 30, Skov 32, Hede 18, Græsningsjord 5, Have og Gaardsplads 3. Agermarken drives i en 9 Marksdrift uden bestemt Driftsmaade. Jordens Bonitet er meget uensartet fra Lerjord til Sandjord. Der holdes 21 Køer, 18 Stkr. Ungkvæg og Kalve og 1 Tyr af rød dansk Race, 4 Heste samt 3 Plage og Føl. Sidste Aar solgtes c. 55 Fedesvin.

Frydensborg udskiltes 1911 fra Skødebjerggaard til den ældste Søn fra denne og opbyggedes c. 1 Km. SØ. for denne og c. 100 M. N. for Landevejen fra Heinsvig til Kolding. De faste Maskiner drives ved Petroleumsmotor.

De 20 Tdr. Ld. Skov ligger umiddelbart op til Landevejen S. for Gaarden og Resten i Skødebjerg Plantage.

# REGISTER



# Register

til  
første Bind.

---

	Side
<i>Forord</i> .....	5
<b>Aarhus Amt:</b>	
Indledning .....	13
Hasle Herred .....	15
Vester Lisbjerg Herred .....	38
Sabro Herred .....	63
Framlev Herred .....	91
Ning Herred .....	129
Hads Herred .....	202
Hjelmslev Herred .....	315
Gjern Herred .....	352
Thyrsting Herred .....	404
Vrads Herred .....	419
Voer Herred .....	435
Nim Herred .....	491
<b>Vejle Amt:</b>	
Indledning .....	517
Bjerge Herred .....	519
Hatting Herred .....	586
Nørvang Herred .....	627
Tørrild Herred .....	676
Jerlev Herred .....	705
Elbo Herred .....	726
Holmans Herred .....	743
Brusk Herred .....	767
Kolding Herred .....	773
<b>Ringkøbing Amt:</b>	
Indledning .....	821
Skodborg Herred .....	825
Vandfuld Herred .....	881
Hjerm Herred .....	905
Ginding Herred .....	954
Hammerum Herred .....	971
Ulfborg Herred .....	983
Hind Herred .....	995
Bølling Herred .....	1019
Nørre Herred .....	1025



**Ribe Amt:**

Indledning .....	Side	1035
Andst Herred .....		1038
Malt Herred .....		1096
GjØrding Herred .....		1114
Ribe Herred .....		1119
Skads Herred .....		1143
Vester Herred .....		1160
Øster Herred .....		1167
Slaugs Herred .....		1172

Register .....	1175
----------------	------

	Side		Side
<i>Aabjerg</i> , Møborg .....	854	<i>Aldershvile</i> , Lundum .....	437
<i>Aabo</i> , N. Hansens Gaard i, Ormslev ..	174	<i>Aldersly</i> , Seest .....	1039
<i>Aaes</i> , P. Pedersens Gaard i, Søvind ..	448	<i>Aldum</i> , S., Enkefru Laursens Gaard i,	
<i>Aagaard</i> , Gosmer .....	238	Stenderup .....	617
<i>Aagaard</i> , Malt .....	1099	<i>Alhøjgaard</i> , Søften .....	54
<i>Aagaard</i> , Randlev .....	226	<i>Alken</i> , J. J. Brigsteds Gaard i, Dover	339
<i>Aagaard</i> , Spørring .....	48	<i>Alken Østergaard</i> , Dover .....	339
<i>Aagaard Kro</i> , Starup .....	777	<i>Alminde</i> , N. J. Jacobsens Gaard i, Al-	
<i>Aahave</i> , Odder .....	280	minde .....	773
<i>Aakjærlund</i> , Lejrskov .....	1094	<i>Alminde</i> , J. P. Jørgensens Gaard i,	
<i>Aalbæk Mølle</i> , Nykirke .....	1157	Alminde .....	773
<i>Aalegaard</i> , Gl., S. Stenderup .....	795	<i>Alrøgaard</i> , Torrild .....	259
<i>Aalleje</i> , Skovby .....	102	<i>Alrø Hedegaard</i> , Alrø .....	311
<i>Aale Præstegaard</i> , Aale .....	432	<i>Alstrupgaard</i> , Lisbjerg .....	58
<i>Aalkjærgaard</i> , Hansted .....	442	<i>Amalieborg</i> , Skanderup .....	318
<i>Aalstrup</i> , R. P. Rasmussens Gaard i,		<i>Amhedegaard</i> , Egtved .....	718
Falling .....	251	<i>Amhøjgaard</i> , Bjerge .....	540
<i>Aalry Savværk</i> , S. Bjært .....	794	<i>Ammitsbøl Mølle</i> , Ødsted .....	724
<i>Aastrup</i> , J. J. Madsens Arvingers Gaard		<i>Amstrup</i> , S. Sørensens Gaard i, Falling	254
i, Raarup .....	580	<i>Annasminde</i> , Tamdrup .....	498
<i>Aastrupgaard</i> , Raarup .....	579	<i>Annasminde</i> , Tamdrup .....	502
<i>Abildgaard</i> , Gjellerup .....	977	<i>Andbjerggaard</i> , Uldum .....	636
<i>Abildgaard</i> , Koldt .....	180	<i>Andbæk</i> , S. Lem .....	1015
<i>Abildgaard</i> , N. Lem .....	867	<i>Andrupgaard</i> , Skads .....	1160
<i>Abildgaard</i> , Malling .....	170	<i>Andrupgaard</i> , Stauning .....	1020
<i>Abildgaard</i> , Skjold .....	573	<i>Andsieg</i> , Hejls .....	797
<i>Abildholt</i> , Borbjerg .....	915	<i>Anegaard</i> , Viby .....	130
<i>Abildhøj</i> , Skibet .....	679	<i>Anelyst</i> , Engom .....	601
<i>Abildhøjgaard</i> , Gjesten .....	1083	<i>Anelyst</i> , Tyrsted .....	615
<i>Abildtrup Overgaard</i> , Vorgod .....	1019	<i>Anelyst</i> , Underup .....	511
<i>Adsbølgaard</i> , Strelluf .....	1031	<i>Anelyst Mølle</i> , Nim .....	495
<i>Agerbjerg</i> , Vindelev .....	661	<i>Anesminde</i> , Bjerge .....	538
<i>Agergaard</i> , Bøvling .....	836	<i>Anesminde</i> , GjØrding .....	1117
<i>Agergaard</i> , N. Nissum .....	878	<i>Anesminde</i> , Gylling .....	276
<i>Agerholm</i> , Hatting .....	588	<i>Angaard</i> , Randlev .....	225
<i>Agersbækgaard</i> , Hee .....	1003	<i>Ankersgaard</i> , Andst .....	1080
<i>Agersbæk Mellemgaard</i> , Hee .....	1002	<i>Ankhøj</i> , Skanderup .....	1050
<i>Aggersgaard</i> , Løborg .....	1113	<i>Annalyst</i> , Stjær .....	115
<i>Agerskov</i> , Ø., Hygum .....	901	<i>Annasminde</i> , Vamdrup .....	1062
<i>Agerstyst</i> , Gangsted .....	463	<i>Annexgaard</i> , Erritsø .....	743
<i>Agestrup Overgaard</i> , Gangsted .....	462	<i>Annexgaarden</i> , St. Dalby .....	612
<i>Ahlergaard</i> , Borris .....	1025	<i>Annexgaarden</i> , Hatting .....	589
<i>Ahler Østergaard</i> , Borris .....	1024	<i>Armgaard</i> , Aaby .....	23
<i>Ajstrup</i> , C. Sørensens Gaard i, Malling		<i>Ashbjerg</i> , Sinding .....	975
Aktumgaard, Bjerge .....	537	<i>Askebygaard</i> , Hjarnø .....	532
<i>Albjerg</i> , Bredstrup .....	726	<i>Ask</i> , J. P. Lassens Gaard i, Astrup ..	191
<i>Aldersbo</i> , Vedslet .....	467	<i>Askov</i> , H. Hansens Gaard i, Malt ..	1101
<i>Aldershvile</i> , Hjerm .....	925	<i>Askov Nygaard</i> , Malt .....	1101

	Side		Side
<i>Asmuskjær, Ølsted</i> .....	44	<i>Bisgaard, Ø., Borbjerg</i> .....	915
<i>Assendrup, J. Christensens Gaard i, Engom</i> .....	597	<i>Bisgaardsminde, Hundslund</i> .....	306
<i>Asserholt, Bække</i> .....	1074	<i>Bisholdt Møllegaard, Skjold</i> .....	571
<i>Ausumdal, Vejrum</i> .....	943	<i>Bisholdt, Ø., M. N. Jørgensens Gaard i, Glud</i> .....	531
<i>Baadbjerg, Bredsten</i> .....	686	<i>Bispegaarden, Koldt</i> .....	180
<i>Baadrupgaard, Stouby</i> .....	562	<i>Bispelund, Beder</i> .....	158
<i>Bachgaard, Gosmer</i> .....	241	<i>Bitsov, Gjellerup</i> .....	979
<i>Bagtved, Vilstrup</i> .....	771	<i>Bjaruplund, Linaa</i> .....	358
<i>Bak, Ulfborg</i> .....	986	<i>Bjerg, St., Bøvling</i> .....	837
<i>Bakkedalgaard, Andst</i> .....	1082	<i>Bjerg, S., Fjaltring</i> .....	885
<i>Bakkegaard, Aarslev</i> .....	29	<i>Bjerg, V., Hygum</i> .....	901
<i>Bakkegaard, Alrø</i> .....	312	<i>Bjerg, V., Vejrum</i> .....	943
<i>Bakkegaard, Bjerge</i> .....	539	<i>Bjergagergaard, Spørring</i> .....	51
<i>Bakkegaard, Dybe</i> .....	892	<i>Bjergegaard, Haldum</i> .....	76
<i>Bakkegaard, Framlev</i> .....	122	<i>Bjergegaard, Ørritslev</i> .....	483
<i>Bakkegaard, Hansted</i> .....	439	<i>Bjergegaard, Vejlbj</i> .....	736
<i>Bakkegaard, Holme</i> .....	136	<i>Bjerlev Østergaard, Hvejsel</i> .....	673
<i>Bakkegaard, Højen</i> .....	707	<i>Bjerre, L., Siir</i> .....	940
<i>Bakkegaard, Koldt</i> .....	179	<i>Bjerregaard, Erritsø</i> .....	739
<i>Bakkegaard, Nebel</i> .....	458	<i>Bjerregaard, N. Lem</i> .....	870
<i>Bakkegaard, Ousted</i> .....	477	<i>Bjerregaard, Randlev</i> .....	226
<i>Bakkegaard, Trige</i> .....	40	<i>Bjerregaard, Ring</i> .....	417
<i>Bakkegaard, Vejstrup</i> .....	803	<i>Bjerregaard, Siir</i> .....	941
<i>Bakkegaard, Vinge</i> .....	328	<i>Bjerregaard, Maabjerg</i> .....	946
<i>Bakkely, Horne</i> .....	1167	<i>Bjerregaard, Naur</i> .....	939
<i>Bakkely, Odder</i> .....	285	<i>Bjerregaard, Taulov</i> .....	734
<i>Bakkesgaard, Houe</i> .....	898	<i>Bjerregaard, Vitved</i> .....	337
<i>Balagergaard, Viby</i> .....	129	<i>Bjeresminde, Gauerlund</i> .....	758
<i>Baldershøve, Seest</i> .....	1039	<i>Bjerrumgaard, Anden, Ribe Domkirkes Landsogn</i> .....	1135
<i>Ballebjerregaard, Bjerge</i> .....	536	<i>Bjerrumgaard, Første, Ribe Domkirkes Landsogn</i> .....	1136
<i>Balleby, Mellem, Tørring</i> .....	830	<i>Bjertrup Østergaard, Hørning</i> .....	335
<i>Ballegaard, Faarup</i> .....	65	<i>Bjertsminde, Vinding</i> .....	752
<i>Ballegaard, Hadsten</i> .....	81	<i>Bjært, S., Præstegaard, S. Bjært</i> .....	789
<i>Balle Nedergaard, Odder</i> .....	287	<i>Bjært, S., Strand, A. P. J. Kjærhus' Gaard i, S. Bjært</i> .....	790
<i>Balle Overgaard, Odder</i> .....	289	<i>Bjødstrup, M. Nielsens Gaard i, Tranbjerg</i> .....	141
<i>Ballerupgaard, Rindum</i> .....	1010	<i>Bjørnehavegaard, Stouby</i> .....	555
<i>Ballesgaard, Egtved</i> .....	716	<i>Bjørnkjær, Hornstrup</i> .....	666
<i>Balleskovgaard, V. Nebel</i> .....	778	<i>Blaabjerggaard, Brøndum</i> .....	1152
<i>Baltsergaard, Søften</i> .....	56	<i>Blaakjærgaard, Sporup</i> .....	392
<i>Bandsvadgaard, Odder</i> .....	294	<i>Bladbjerg, Mejrup</i> .....	907
<i>Bankgaarden, Glud</i> .....	526	<i>Bladbjerg, Vandborg</i> .....	895
<i>Barrit, Over, N. Olsens Gaard i, Barrit</i> .....	548	<i>Blaksmark Kro, Varde Landsogn</i> .....	1150
<i>Bastrupgaard, Maabjerg</i> .....	953	<i>Blegind, N. Borgbjergs Gaard i, Blegind</i> .....	343
<i>Bassumgaard, Gylling</i> .....	278	<i>Blegind, J. R. Jensens Gaard i, Blegind</i> .....	344
<i>Basumgaard, Snebjerg</i> .....	982	<i>Blegind Søgaard, Blegind</i> .....	345
<i>Baunbjerglund, Smidstrup</i> .....	743	<i>Blæsbjerg, N. Nissum</i> .....	879
<i>Baunegaard, Skorup</i> .....	371	<i>Blæsbjerggaard, Hvirring</i> .....	492
<i>Baunehøjgaard, Lyngby</i> .....	36	<i>Blæsborg, Haldum</i> .....	79
<i>Bejskøgaard, Skibet</i> .....	680	<i>Bobæk, Stouby</i> .....	558
<i>Belle Nygaard, Stouby</i> .....	566	<i>Bodilsminde, Hornborg</i> .....	508
<i>Bendtland, Nebel</i> .....	460	<i>Boelsgaard, Sahl</i> .....	962
<i>Bering, S. Andersens Gaard i, Koldt</i> .....	184	<i>Boels Kilde, Hornstrup</i> .....	667
<i>Beringgaard, Koldt</i> .....	184	<i>Bolbro, As</i> .....	519
<i>Bernstorn, Ormslev</i> .....	172	<i>Bondegaard, Koldt</i> .....	187
<i>Berthalund, Tulstrup</i> .....	199	<i>Bondegaard, Sindbjerg</i> .....	632
<i>Berthasminde, Nølev</i> .....	217	<i>Bondegaardsminde, Ødis</i> .....	813
<i>Berthelsminde, Søvind</i> .....	452	<i>Borgbjerggaard, Blegind</i> .....	343
<i>Billum, J. N. Blochs Gaard i, Billum</i> .....	1163	<i>Borbjerggaard, Borbjerg</i> .....	911
<i>Billum, P. Tobiasens Gaard i, Billum</i> .....	1163	<i>Borlevgaard, Starup</i> .....	777
<i>Billum Kro, Billum</i> .....	1162	<i>Bormholm, Hørning</i> .....	334
<i>Birkeholm, Grædstrup</i> .....	411	<i>Borris Præstegaard, Borris</i> .....	1023
<i>Birkehøj, Falling</i> .....	252		
<i>Birkely, Vejen</i> .....	1110		
<i>Birknæsgaard, Østbirk</i> .....	489		
<i>Bisgaard, Gosmer</i> .....	239		
<i>Bisgaard, Odder</i> .....	282		

	Side		Side
Borum, L. E. Hvidkjærs Gaard i, Borum	92	Bækgaard, Bjergager	232
Borum, H. Pallesens Gaard i, Borum	91	Bækgaard, Stouby	564
Borum, L., N. Nissum	881	Bækgaarden, Grundfør	48
Borum, V., N. Nissum	873	Bækkelund, Harlev	119
Bosballegaard, Ø. Snede	649	Bæklund, As	519
Bousgaard, Gjern	365	Bæklundgaard, Andst	1080
Braa Mølle, Stenderup	618	Bække Møllegaard, Bække	1074
Bramstrup, Humlum	852	Bæksgaard, Odder	291
Brandagergaard, Hatting	587	Bæksgaard, Tørring	830
Brandbjerggaard, Tamdrup	499	Bøgballe, J. Jensens Gaard i, Ø. Snede	646
Brandbjerg Nørreskovgaard, Kollerup	704	Bøgballegaard, Ø. Snede	646
Brandbygegaard, Falling	256	Bøgedal, Bredsten	688
Brandegaard, Them	433	Bøgelund, Bramdrup	787
Brandtgaard, Gangsted	464	Bøgelund, Jelling	699
Brasholm, Ølby	927	Bøgely, Gosmer	237
Bredagergaard, Spørring	49	Bøgeskov, J. P. K. Jensens Gaard i, Astrup	194
Bredalsgaard, Over, Humlum	851	Bøgeskov, Seest	1049
Bredballegaard, Maarslet	151	Bøgeskov Nygaard, Astrup	193
Bredkjærgaard, Nøvling	977	Bøgeskov Vestergaard, Astrup	194
Bredstenlund, P. C. Olesens Gaard i, Bredsten	688	Bøgild, Borbjerg	916
Brejnbjerggaard, Hammer	429	Børnehjemmet, Koldt	179
Brejnholm Mølle, Aale	431	Børup, P. Jensens Gaard i, Tranbjerg	142
Brejning Præstegaard, Brejning	1017		
Bremdalsgaard, Lyngaa	69	Caldæa, Them	433
Brethgaard, Barrit	552	Callitsøe, S., Tørring	829
Brill, Tørring	420	Cathrineborg, Hjerm	923
Brogaard, Aastrup	1118	Cathrinelyst, Seest	1040
Brogaard, Erritsø	741	Cathrinelyst, Seest	1044
Brogaard, Hornstrup	668	Catrineberg, As	521
Brogaard, Vrigsted	553	Christensminde, Engom	594
Brokbjerggaard, Østbirk	486	Christianelund, Hornborg	507
Bromøllehøjgaard, Hatting	587	Christiansborg, Hjerm	924
Brudstrup, V., Ølstrup	1015	Christianshøj, Malt	1096
Brunbjerggaard, Sporup	389	Christiansminde, Egtved	721
Brund Østergaard, Skjold	572	Christiansminde, Nebel	461
Brunholm, Bredsten	682	Christoffersminde, Uth	624
Brunhøj, V. Nebel	779		
Brunhøj, Ø. Snede	642	Damgaard, Beder	156
Brunhøjgaard, Skibet	677	Damgaard, Bredsten	683
Brunsege, Seest	1048	Damgaard, Dybe	892
Bruunsminde, Tamdrup	504	Damgaard, Grædstrup	410
Brusen, V., Mejrup	905	Damgaard, Handbjerg	919
Brusen, S., Mejrup	908	Damgaard, Hundslund,	304
Brydebol, N. Lem	869	Damgaard, Hvilstød	200
Brødstrup Kro, Ring	419	Damgaard, Maabjerg	948
Bræmhøj, Skanderup	1053	Damgaard, Klakring	523
Brændgaard, Lindeballe	703	Damgaard, N. Felding	994
Brændgaard, Vandborg	896	Damgaard, N. Lem	870
Brødregaard, Vedersø	996	Damgaard, Ring	417
Brøndum Vestergaard, Brøndum	1155	Damgaard, Skanderup	319
Bukbjerg, V., Ulfborg	986	Damgaard, Skjold	570
Bukbjerg, Ø., Ulfborg	987	Damgaard, Tulstrup	197
Bulbrogaard, Vejstrup	799	Damgaard, Vandborg	896
Bundgaard, Bredsten	686	Damgaard, Vindelev	661
Bundgaard, Dallerup	400	Damgaard, S., Borbjerg	912
Bundgaard, Lading	68	Damhus, Malt	1100
Burgaard, Billum	1164	Damkær, S. J. Lomholts Gaard i, Skærup	750
Busgaard, N., N. Nissum	874	Damkjærgaard, Skanderup	1055
Bushøj, Holme	137	Damsgaard, Hadsten	82
Bygholdtgaard, Jordrup	1086	Damsgaard, N., Ferring	887
Bygstedgaard, Gaarslev	763	Damsgaard, S., Ferring	886
Byriels Gaard, Sporup	393	Damsminde, Vejlbj	736
Byskov, N., N. Nissum	875	Danelund, V. Vedsted	1140
Bægaard, Lyngaa	71	Dauding Nygaard, Grædstrup	407
Bæk, Resen	846	Dauding Overgaard, Grædstrup	406
Bæk, S., Humlum	851		

	Side		Side
<i>Daugaard, J. Knudsens Gaard i, Dau- gaard</i> .....	605	<i>Ejsingballegaard, Taulov</i> .....	733
<i>Dauglund, Hedensted</i> .....	610	<i>Ejsinggaard, Ejsing</i> .....	958
<i>Dal, N., Fousing</i> .....	931	<i>Elballegaard, Odder</i> .....	287
<i>Dal, S., Fousing</i> .....	931	<i>Elbrønd, Ejsing</i> .....	956
<i>Dal, O., Vejrum</i> .....	943	<i>Elbækgaard, Føvling</i> .....	1103
<i>Dalbjerg, Naur</i> .....	939	<i>Elbækgaard, Malling</i> .....	170
<i>Dalby, V., Gimsing</i> .....	934	<i>Elbækgaard, Uth</i> .....	621
<i>Dalbygaard, St., St. Dalby</i> .....	613	<i>Elbæk Præstegaard, Gangsted</i> .....	461
<i>Dalgaard, Andst</i> .....	1079	<i>Elev Østergaard, Elev</i> .....	38
<i>Dalgaard, Engom</i> .....	598	<i>Elisesminde, Seest</i> .....	1040
<i>Dalgaard, Malt</i> .....	1096	<i>Elkjær, Hornstrup</i> .....	663
<i>Dalgaard, Nebel</i> .....	458	<i>Elkjær, Sahl</i> .....	965
<i>Dalgaard, N. Nisum</i> .....	880	<i>Elkjærflor, Bredsten</i> .....	687
<i>Dalgaard, Tørring</i> .....	826	<i>Elkjærgaard, Malling</i> .....	164
<i>Dalgaard, Ølby</i> .....	927	<i>Elkærgaard, Starup</i> .....	775
<i>Dalgaard, St., Vejen</i> .....	1112	<i>Elkjærgaarde, N. Elmoses Gaard i, Malling</i> .....	165
<i>Dallykke, Stenderup</i> .....	618	<i>Elkærhus, Gauerlund</i> .....	757
<i>Dalsgaard (P. J. Hansen), Haldum</i> ..	78	<i>Ellerup Nygaard, Gjern</i> .....	366
<i>Dalsgaard (H. Pedersen), Haldum</i> ..	77	<i>Elmegaard, Astrup</i> .....	196
<i>Dalsgaard, Koldt</i> .....	186	<i>Elmegaard, Hornborg</i> .....	509
<i>Dalsgaard, Maarslet</i> .....	156	<i>Elmegaard, Tiset</i> .....	146
<i>Dalsgaard, Vamdrup</i> .....	1069	<i>Elmegaard, Ølsted</i> .....	602
<i>Dalshøj, Ødis</i> .....	814	<i>Elmelund, Torsted</i> .....	591
<i>Degnegaard, Uth</i> .....	620	<i>Elmelund, Ulдум</i> .....	637
<i>Dejgaard, Skanderup</i> .....	318	<i>Elmstrupgaard, Bredstrup</i> .....	727
<i>Delingsminde, Vejlbj</i> .....	739	<i>Elsesminde, Bjergager</i> .....	229
<i>Diergaard, Vitved</i> .....	337	<i>Elsted, M. Jørgensens Gaard i, Elsted</i>	39
<i>Dortheasminde, Foldby</i> .....	86	<i>Elsted Damgaard, Lisbjerg</i> .....	38
<i>Dortheasminde, Hornborg</i> .....	509	<i>Endelave Mejerigaard, Endelave</i> ..	513
<i>Dubgaard, Over, Rom</i> .....	832	<i>Enevoldsgaard, Fjaltring</i> .....	885
<i>Duegaard, Harlev</i> .....	118	<i>Engbjerggaard, Astrup</i> .....	193
<i>Dueholm, N., Sevel</i> .....	961	<i>Engbjerggaard, Engbjerg</i> .....	903
<i>Dybdalgaard, Vamdrup</i> .....	1063	<i>Engdal, Beder</i> .....	157
<i>Dybvadgaard, Gadbjerg</i> .....	702	<i>Engdal, Odder</i> .....	295
<i>Dyngby, A. Jørgensens Gaard i, Bjerg- ager</i> .....	233	<i>Engdal, Ødsted</i> .....	725
<i>Dyrgaard, As</i> .....	520	<i>Engelgaard, Sindbjerg</i> .....	634
<i>Døes, L., Maabjerg</i> .....	949	<i>Engelstholm, Malt</i> .....	1097
<i>Dønninggaard, Vejstrup</i> .....	803	<i>Engelund, Engom</i> .....	601
<i>Dørup Kjærgaard, Voerladegaard</i> ..	405	<i>Engelund, Ø. Snede</i> .....	659
<i>Dørup Mølle, Hørning</i> .....	336	<i>Engenbjerggaard, Grundfør</i> .....	47
<i>Edelholdt, Ø. Snede</i> .....	657	<i>Engershøj, Vejlbj</i> .....	21
<i>Edelsbjerg, Trige</i> .....	43	<i>Engeslund, Jerlev</i> .....	713
<i>Edelstykkegaard, Tamdrup</i> .....	498	<i>Enggaard, Gaarslev</i> .....	765
<i>Edelsminde, Kattrup</i> .....	470	<i>Enggaard, Hundslund</i> .....	305
<i>Edslev Mølle, Koldt</i> .....	189	<i>Enggaard, Maarslet</i> .....	154
<i>Egebjerg, J. Mikkelsens Gaard i, Han- sted</i> .....	444	<i>Enggaard, Osse</i> .....	1145
<i>Egebjerg, J. Nielsens Gaard i, Hansted</i>	444	<i>Enggaard, Ø. Snede</i> .....	650
<i>Egebjerg Vestergaard, Hansted</i> .....	444	<i>Enggaard, Stouby</i> .....	558
<i>Egelund, Højen</i> .....	709	<i>Enggaarden, Føvling</i> .....	1105
<i>Egelund, Janderup</i> .....	1162	<i>Enghavegaard, Alrø</i> .....	313
<i>Egelund, Lejrskov</i> .....	1090	<i>Enghavegaard, Bredsten</i> .....	684
<i>Egeskov, M. P. Geertsens Gaard i, Vejlbj</i> .....	738	<i>Enghavegaard, Engom</i> .....	595
<i>Egeskov, S. Madsens Gaard i, Vejlbj</i>	738	<i>Enghavegaard, Egtved</i> .....	719
<i>Egeskovgaard, Gylling</i> .....	271	<i>Enghavegaard, Hornstrup</i> .....	668
<i>Egetoft, Koldt</i> .....	175	<i>Enghavegaard, Mesing</i> .....	331
<i>Egholm (R. Christensen), Odder</i> ..	282	<i>Enghavegaard, Nebsager</i> .....	534
<i>Egholm (Enkefru Mortensen), Odder</i>	281	<i>Enghavegaard, Sahl</i> .....	963
<i>Egholm Mølle, Tørring</i> .....	423	<i>Enghavegaard, Tistrup</i> .....	1170
<i>Egholt Søndergaard, Lejrskov</i> .....	1088	<i>Enghavegaard, Viby</i> .....	130
<i>Egtved, H. V. Jensens Gaard i, Egtved</i>	714	<i>Engholm, Hatting</i> .....	589
<i>Egtved, M. P. Østergaards Gaard i, Egtved</i> .....	715	<i>Enghøjgaard, Andst</i> .....	1076
<i>Ejersminde, Skanderup</i> .....	1054	<i>Engkjærsgaard, Brabrand</i> .....	26
		<i>Englyst, Gauerlund</i> .....	756
		<i>Englyst, Søften</i> .....	57
		<i>Engom Mølle, Engom</i> .....	596
		<i>Engsletgaard, Smidstrup</i> .....	744

	Side		Side
<i>Engvang, Brabrand</i> .....	28	<i>Fuglkjærgaard, V. Nebel</i> .....	780
<i>Engvang, Bredsten</i> .....	689	<i>Fuglsang, Brabrand</i> .....	25
<i>Engvang, Harte</i> .....	785	<i>Fuglsang, St. Dalby</i> .....	611
<i>Engvang, Lejrskov</i> .....	1090	<i>Fuglsang, Gjesten</i> .....	1084
<i>Engvangaard, Malt</i> .....	1099	<i>Fuglsang, Stouby</i> .....	561
<i>Erbækgaard, Trige</i> .....	41	<i>Fulden Overgaard, Beder</i> .....	159
<i>Ermely, Stjær</i> .....	113	<i>Færgegaard, Brørup</i> .....	1108
<i>Erritsø, P. Gydesens Gaard i, Erritsø</i> .....	741	<i>Færgegaarden, Bjergager</i> .....	231
<i>Erritsø, J. J. Østergaards Gaard i, Erritsø</i> .....	740	<i>Gaardhøje, Maabjerg</i> .....	949
<i>Eshedegaard, Skivholme</i> .....	94	<i>Gaarsholm, Hylke</i> .....	471
<i>Eskegaard, Maarslet</i> .....	149	<i>Gaarslev, R. S. Steffensens Gaard i, Gaarslev</i> .....	763
<i>Eskelund, Hundslund</i> .....	299	<i>Gaarslev, S. P. S. Steffensens Gaard i, Gaarslev</i> .....	763
<i>Eskely, Alrø</i> .....	310	<i>Gaarslev, H. P. Sørensens Gaard i, Gaarslev</i> .....	764
<i>Eskildsminde, Engom</i> .....	600	<i>Gaasekjær, V., Vandborg</i> .....	895
<i>Eskildsminde, Odder</i> .....	296	<i>Gabs, Aulum</i> .....	971
<i>Eskjærgaard, Hornstrup</i> .....	664	<i>Gadbjerg Østergaard, Gadbjerg</i> .....	700
<i>Eskjærgaard, Søvind</i> .....	449	<i>Gade, Fousing</i> .....	931
<i>Espelund, Halling</i> .....	247	<i>Gade, Siir</i> .....	941
<i>Faaborg Mølle, Faaborg</i> .....	1147	<i>Galten Skovgaard, Galten</i> .....	117
<i>Fadersbjerggaard, Træden</i> .....	416	<i>Galten Østergaard, Galten</i> .....	118
<i>Falkenbjerre, Ø. Snede</i> .....	658	<i>Galthogaard, Tistrup</i> .....	1169
<i>Farup, S. K. Mortensens Gaard i, N. Farup</i> .....	1132	<i>Gammelbohøjsgaard, Astrup</i> .....	191
<i>Farup, N., Præstegaard, N. Farup</i> .....	1131	<i>Gammeleje, Ødis</i> .....	811
<i>Fensten, M. M. Sørensens Gaard i, Gosmer</i> .....	238	<i>Gammelgaard, Nølev</i> .....	212
<i>Fensten Højgaard, Gosmer</i> .....	243	<i>Gammelgaard, Vamdrup</i> .....	1065
<i>Fillerup Overgaard, Odder</i> .....	291	<i>Gammelgaard, Ølgod</i> .....	1171
<i>Fiskbæk, V., Gudum</i> .....	865	<i>Gammeljord, V. Vedsted</i> .....	1137
<i>Fjaltring Præstegaard, Fjaltring</i> .....	884	<i>Gammellykke, Stouby</i> .....	565
<i>Flauenfeldt, Skanderup</i> .....	1052	<i>Gammedrøj, Seest</i> .....	1043
<i>Flensted, M. Simonsens Gaard i, Laasby</i> .....	376	<i>Gammeltoft, Hornstrup</i> .....	665
<i>Flodrodegaard, Ø. Snede</i> .....	657	<i>Gamstgaard, Andst</i> .....	1078
<i>Fløsholdt, Ø. Snede</i> .....	656	<i>Gangsted, C. Christensens Gaard i, Gangsted</i> .....	463
<i>Fogedsminde, Taulov</i> .....	732	<i>Gantris, N. Nissum</i> .....	876
<i>Foldager, Ø. Snede</i> .....	645	<i>Gasseholm, Vejrum</i> .....	945
<i>Foldager, Ørre</i> .....	973	<i>Gavnsgaard, Malt</i> .....	1099
<i>Foldgaard, Ølby</i> .....	928	<i>Gejlbjerggaard, Taps</i> .....	804
<i>Foldingbro, J. C. Jensens Gaard i, Folding</i> .....	1103	<i>Gertrudsminde, Dover</i> .....	340
<i>Follerup Mølle, Herslev</i> .....	769	<i>Gielsgaard, N. Lem</i> .....	869
<i>Forumgaard, Brøndum</i> .....	1153	<i>Gielsgaard, N. Nissum</i> .....	881
<i>Framlev Nygaard, Framlev</i> .....	120	<i>Ginneruplund, Hadsten</i> .....	83
<i>Fredensborg, Vonsild</i> .....	807	<i>Gjedved Nygaard, Tolstrup</i> .....	466
<i>Fredensgaard, Koldt</i> .....	185	<i>Gjellerupholm, Varde Landsogn</i> .....	1149
<i>Fredenshaab, Skærup</i> .....	751	<i>Gjærdrup, V., M. N. Andersens Gaard i, Brørup</i> .....	1107
<i>Fredenshjem, Tyrsted</i> .....	614	<i>Gjern Præstegaard, Gjern</i> .....	360
<i>Fredenshøj, Bjergager</i> .....	230	<i>Gjesinggaard, Skivholme</i> .....	102
<i>Fredenslund, Stenderup</i> .....	617	<i>Gjødertsminde, Alrø</i> .....	314
<i>Fredenslund, Tulstrup</i> .....	198	<i>Glarbogaard, Rye</i> .....	404
<i>Frederikslund, Højen</i> .....	706	<i>Glintholm, Aaby</i> .....	22
<i>Frederiksminde, Taulov</i> .....	730	<i>Glud, R. K. Kristiansens Gaard i, Glud</i> .....	523
<i>Friergaard, Lyhne</i> .....	1030	<i>Godthaab, Beder</i> .....	158
<i>Frihedsly, Harte</i> .....	783	<i>Godthaab, Tulstrup</i> .....	402
<i>Frisenhavn, Hjarup</i> .....	1058	<i>Gosmer Enggaard, Gosmer</i> .....	234
<i>Friisesminde, Hylke</i> .....	471	<i>Graahede, V., Aadum</i> .....	1027
<i>Frostesgaard, Nees</i> .....	826	<i>Gram, C. N. Hjerrilds Gaard i, Raarup</i> .....	585
<i>Fruering Nedergaard, Fruering</i> .....	346	<i>Gramminggaard, Obbekær</i> .....	1134
<i>Frydensborg, Vorbasse</i> .....	1172	<i>Gramrode, S. Hansens Gaard i, Raarup</i> .....	576
<i>Frydensdal, Sindbjerg</i> .....	634	<i>Gramrode, A. C. Iversens Gaard i, Raarup</i> .....	575
<i>Frydenslund, Viby</i> .....	131	<i>Grandholm, Vedslet</i> .....	467
<i>Frøjk, V., Maabjerg</i> .....	951	<i>Grandsgaard, S., Tørring</i> .....	828
<i>Frøstrupgaard, Lunde</i> .....	1167	<i>Grangaard, Ribe Domkirke Landsogn</i> .....	1136
<i>Fuglbjerggaard, Stadil</i> .....	1000	<i>Gredsted Østergaard, Jernved</i> .....	1130
<i>Fuglekærgaard, Gauerslund</i> .....	759		
<i>Fuglemosegaard, Alrø</i> .....	314		

	Side		Side
<i>Greisgaard, Greis</i> .....	628	<i>Hansted, N. Rasmussens Gaard i, Han-</i>	
<i>Greis Præstegaard, Greis</i> .....	627	<i>sted</i> .....	441
<i>Grimsbæk, Skjold</i> .....	571	<i>Hanstedlund, Adslev</i> .....	325
<i>Grobsgaard, Dybe</i> .....	891	<i>Haragergaard, Lejrskov</i> .....	1093
<i>Grummesgaard, N. Nissum</i> .....	875	<i>Haraldslund, Højen</i> .....	708
<i>Grundfjør, Th. Nielsen Gaard i, Grund-</i>		<i>Hardbo, Ryde</i> .....	971
<i>fjør</i> .....	47	<i>Harlevgaard, Harlev</i> .....	118
<i>Grundfjør Vestergaard, Grundfjør</i>	47	<i>Harreslund, V. Vedsted</i> .....	1139
<i>Grydsbæk, Vandborg</i> .....	893	<i>Hasle, S. Nielsens Gaard i, Hasle</i> ..	17
<i>Grændseminde, Ødis</i> .....	816	<i>Hasle, P. Rasmussens Gaard i, Hasle</i>	19
<i>Græsballegaard, Barrit</i> .....	546	<i>Hasle, E. Zachos Gaard i, Hasle</i> ..	17
<i>Grølsted, S. K. Overgaards Gaard i,</i>		<i>Hasselager, A. P. Hansens Gaard i,</i>	
<i>Skorup</i> .....	371	<i>Koldt</i> .....	182
<i>Grønbjerggaard, Gangsted</i> .....	463	<i>Hattinggaard, Hatting</i> .....	586
<i>Grønnebæk, Snebjerg</i> .....	982	<i>Hatting Østergaard, Hatting</i> .....	586
<i>Grøndamsgaard, Linderup</i> .....	426	<i>Hattens, S., Mejrup</i> .....	909
<i>Grøndamsgaard, Østbirk</i> .....	487	<i>Haubjerggaard, Aale</i> .....	431
<i>Grønlund, Saxild</i> .....	202	<i>Haugaard, Andst</i> .....	1077
<i>Grønlundgaard, Smidstrup</i> .....	746	<i>Haugaard, Brabrand</i> .....	26
<i>Grønnegaard, Falling</i> .....	255	<i>Haugaard, Bredstrup</i> .....	726
<i>Grønnegaard, Stouby</i> .....	567	<i>Haugaardslund, Andst</i> .....	1082
<i>Gudsø, C. H. Basses Gaard i, Taulov</i>	729	<i>Haugegaard, Ø. Snede,</i> .....	647
<i>Gudsø, H. N. Hansens Gaard i, Taulov</i>	728	<i>Haugelund, Langskov</i> .....	641
<i>Guldagergaard, Framlev</i> .....	122	<i>Hauglund, Urlev</i> .....	627
<i>Gundersborg, Siir</i> .....	940	<i>Haurbjerggaard, Hornstrup</i> .....	669
<i>Gyldenrod, Glud</i> .....	524	<i>Hansted, P. Andersens Gaard i, Han-</i>	
<i>Gyldstykkegaard, Saxild</i> .....	208	<i>sted</i> .....	441
<i>Gylling Østergaard, Gylling</i> .....	274	<i>Hansted, P. Nielsens Gaard i, Han-</i>	
<i>Gyndbjerg, S. Bjært</i> .....	791	<i>sted</i> .....	440
		<i>Hansted, L. B. Steffensens Gaard i,</i>	
		<i>Hansted</i> .....	441
<i>Haabets Kilde, Vinding</i> .....	755	<i>Havballegaard, Storring</i> .....	112
<i>Haar, Kr. P. Petersens Gaard i, Haldum</i>	75	<i>Havely, Koldt</i> .....	188
<i>Haar Nedergaard, Haldum</i> .....	75	<i>Havgaard, Foldby</i> .....	89
<i>Haarby Nedergaard, Vinø</i> .....	328	<i>Havgaard, Nebel</i> .....	460
<i>Hadrup Gramgaard, Hadrup</i> .....	302	<i>Havgaard, Skærup</i> .....	749
<i>Hadsten, Neder, S. Knudsens Gaard</i>		<i>Havgaard, Ø., Malt</i> .....	1100
<i>i, Hadsten</i> .....	84	<i>Havkjærgaard, Lyngaa</i> .....	68
<i>Hadsten Nygaard, Hadsten</i> .....	81	<i>Havlykkegaard, Stouby</i> .....	566
<i>Hadsten Overgaard, Hadsten</i> .....	80	<i>Havreballegaard, Herslev</i> .....	769
<i>Hadsten Østergaard, Hadsten</i> .....	85	<i>Heagergaard, No</i> .....	1008
<i>Hagelskjær, Ikast</i> .....	980	<i>Hebro, No</i> .....	1006
<i>Haislund, L., Borbjerg</i> .....	916	<i>Hedeagergaard, Skorup</i> .....	370
<i>Hajkjærgaard, Vejen</i> .....	1109	<i>Hedebygaard, Stauning</i> .....	1020
<i>Halbygaard, Hee</i> .....	1002	<i>Hedegaard, Gjærn</i> .....	363
<i>Hald, N. Nissum</i> .....	872	<i>Hedegaard, Hedensted</i> .....	609
<i>Haldgaard, Taaning</i> .....	479	<i>Hedegaard, Houer</i> .....	1013
<i>Haldrupmark, Væhr</i> .....	457	<i>Hedegaard, L., Humlum</i> .....	852
<i>Haldum, L. E. Laursens Gaard i, Hal-</i>		<i>Hedegaard, St., Borbjerg</i> .....	911
<i>dum</i> .....	74	<i>Hedegaard, St., Resen</i> .....	845
<i>Haldum Vestergaard, Haldum</i> .....	74	<i>Hedensted Præstegaard, Hedensted</i> ..	606
<i>Halleskovlund, Højen</i> .....	710	<i>Hejlstrupgaard, Dover</i> .....	339
<i>Hallinggaard, Halling</i> .....	245	<i>Helenesminde, Seest</i> .....	1047
<i>Halling Søndergaard, Halling</i> .....	245	<i>Helledige, Skivholme</i> .....	99
<i>Halling Østergaard, Halling</i> .....	246	<i>Herlykke, Uth</i> .....	624
<i>Halmkjærsminde, Trige</i> .....	42	<i>Hermansminde, Jerlev</i> .....	713
<i>Halsgaard, Torriid</i> .....	262	<i>Herskind, L. P. S. Bøges Gaard i,</i>	
<i>Halshave, Torriid</i> .....	261	<i>Skiivholme</i> .....	97
<i>Halvtoftegaard, Gosmer</i> .....	240	<i>Herskind, R. P. Lundgaards Gaard i,</i>	
<i>Hammel, H. Nielsens Gaard i, Ham-</i>		<i>Skiivholme</i> .....	95
<i>mel</i> .....	395	<i>Herskind, R. Madsens Enkes Gaard i,</i>	
<i>Hammel, P. C. Nielsens Gaard i, Ham-</i>		<i>Skiivholme</i> .....	96
<i>mel</i> .....	396	<i>Herskind, P. Sørensens Baard i, Skiiv-</i>	
<i>Hammer Mølle, Hammer</i> .....	428	<i>holme</i> .....	101
<i>Hammergaard, L., Hammer</i> .....	427	<i>Herskind Søndergaard, Skiivholme</i> ..	97
<i>Hammersholm, Hansted</i> .....	439	<i>Herup, V., Dybe</i> .....	890
<i>Hannerupgaard, Faster</i> .....	1022	<i>Herup, Ø., Dybe</i> .....	890
<i>Hansager, Stauning</i> .....	1021	<i>Hesselaa, Borbjerg</i> .....	918

	Side		Side
<i>Hesselballegaard, Ormslev</i> .....	171	<i>Hougaard, Odder</i> .....	295
<i>Hesselballegaard, Skibet</i> .....	680	<i>Hougaard, Smidstrup</i> .....	749
<i>Hesselballegaard, Tamdrup</i> .....	502	<i>Houmarken, Halling</i> .....	244
<i>Hesselballe Kjørgaard, Uldum</i> .....	635	<i>Houngaard, Hemmeth</i> .....	1029
<i>Hesselballe Nørregaard, Starup</i> .....	775	<i>Hovertoft, Hover</i> .....	690
<i>Hesselballe Vestergaard, Uldum</i> .....	636	<i>Hovmarken, Foldby</i> .....	86
<i>Hesselbjerggaard (J. C. Jensen Kol- ding), Estved</i> .....	954	<i>Hovmarksgaarden, Foldby</i> .....	87
<i>Hesselbjerggaard (P. Mortensen), Est- ved</i> .....	954	<i>Hulbækgaard, Engom</i> .....	596
<i>Hesselbjerggaard, Randlev</i> .....	222	<i>Hulebækgaard, Hornborg</i> .....	506
<i>Hesselgaard, Bjergager</i> .....	234	<i>Hulgaard, Randlev</i> .....	222
<i>Hesselhøjgaard, Tistrup</i> .....	1168	<i>Hulgaard, Tamdrup</i> .....	500
<i>Hesselkjær, Gylling</i> .....	270	<i>Hulgaard, Ørting</i> .....	247
<i>Hestehavelund, Skanderup</i> .....	315	<i>Humlebjerg, Lejrskov</i> .....	1091
<i>Hestekjærgaard, Tilst</i> .....	30	<i>Humlum, L. V., Resen</i> .....	847
<i>Hestholmgaard, Skivholme</i> .....	98	<i>Hummelose, Hjerm</i> .....	926
<i>Henningskjær, Søvind</i> .....	447	<i>Hummeluhr Østergaard, Lading</i> .....	66
<i>Himmerigshus, Ullerup</i> .....	735	<i>Hunderup, P. N. Pedersens Gaard i, Hunderup</i> .....	1124
<i>Hjarup Præstegaard, Hjarup</i> .....	1057	<i>Hundskjær, N. Nissum</i> .....	876
<i>Hjelmdrup, S. F. Olesens Gaard i, Egtved</i> .....	717	<i>Hundslund Østergaard, Hundslund</i> ..	297
<i>Hjelmdrupgaard, Egtved</i> .....	717	<i>Hungebjerg, Ølgod</i> .....	1170
<i>Hjerm, S., Hjerm</i> .....	925	<i>Husby Præstegaard, Husby</i> .....	985
<i>Hjermhede, Hjerm</i> .....	920	<i>Husted, L., Veerst</i> .....	1072
<i>Hjerrildsminde, Vilslev</i> .....	1123	<i>Husumgaard, Ølsted</i> .....	44
<i>Hjertinggaard, Guldager</i> .....	1150	<i>Hvamgaard, V., Borbjerg</i> .....	914
<i>Hjordpold, Ø. Snede</i> .....	653	<i>Hvassesgaard, Lomborg</i> .....	834
<i>Hjortegaard, Torriid</i> .....	258	<i>Hvidehus, Vamdrup</i> .....	1066
<i>Hjortgaard, Torriid</i> .....	259	<i>Hvidgaard, Stjær</i> .....	115
<i>Hjorthsgaard, Linaa</i> .....	355	<i>Hvidholm, Ø. Snede</i> .....	641
<i>Hjortlund, Søvind</i> .....	450	<i>Hvidkjærgaard, Brabrand</i> .....	24
<i>Hjortlund, H. A. Wulffs Gaard i, Hjort- lund</i> .....	1126	<i>Hvilsted Præstegaard, Hvilsted</i> .....	199
<i>Hjortshøjminde, Vejlbj</i> .....	20	<i>Hvidstendal, Gudum</i> .....	866
<i>Holbækgaard, As</i> .....	521	<i>Hvolby, Ulfborg</i> .....	988
<i>Holm, Ø., Ulfborg</i> .....	989	<i>Hvolbæk, N. Eriksens Gaard i, Frue- ring</i> .....	348
<i>Holme, H. Kjørs Gaard i, Holme</i> .....	136	<i>Hvolbæk, Th. M. Poulsens Gaard i, Frøring</i> .....	348
<i>Holme, P. Mogensens Gaard i, Holme</i> .....	135	<i>Hvolbølgaard, Lejrskov</i> .....	1089
<i>Holme, C. F. Pedersens Gaard i, Holme</i> .....	136	<i>Hygum Præstegaard, Hygum</i> .....	902
<i>Holme, R. M. Rasmussens Gaard i, Holme</i> .....	136	<i>Hykkelbjerg, S. Lem</i> .....	1016
<i>Holme Nygaard, Holme</i> .....	134	<i>Hyldegaard, Bjergager</i> .....	231
<i>Holme Søndergaard, Holme</i> .....	133	<i>Hylgaard, Maabjerg</i> .....	947
<i>Holme Vestergaard, Holme</i> .....	133	<i>Hylgaard, N. Nissum</i> .....	873
<i>Holmegaard, Hedensted</i> .....	608	<i>Hylkegaard, Seest</i> .....	1042
<i>Holmensgaard, Taulov</i> .....	730	<i>Hyllerslev, J. H. Nielsens Gaard i, Jan- derup</i> .....	1161
<i>Holmgaard, Ølsted</i> .....	602	<i>Hyllerslev Storgaard, Janderup</i> .....	1161
<i>Holmsminde, Vejstrup</i> .....	799	<i>Hyrup, C. C. Damgaards Gaard i, Stouby</i> .....	560
<i>Holtumgaard, Greis</i> .....	629	<i>Hyrup, Enkefru Mortensens Gaard i, Stouby</i> .....	560
<i>Honum, H. Kristensens Gaard i, Hvir- ring</i> .....	493	<i>Hæderlin, Odder</i> .....	290
<i>Hoppeshave, Vonsild</i> .....	809	<i>Høgtoftegaard, Stouby</i> .....	556
<i>Hornshøj, V., Mejrup</i> .....	910	<i>Høgsgaard, N. Nissum</i> .....	874
<i>Hornshøj, Ø., Mejrup</i> .....	909	<i>Høgstedgaard, Stouby</i> .....	561
<i>Hornsyld, Enkefru Christoffersens Gaard i, Nebsager</i> .....	535	<i>Høgsholigaard, Hover</i> .....	694
<i>Hornsyld, Enkefru Petersens Gaard i, Nebsager</i> .....	534	<i>Høgsholt Skovgaard, Hover</i> .....	693
<i>Hornum Østergaard, Hornum</i> .....	585	<i>Høgsholt Østergaard, Hover</i> .....	692
<i>Horsbjerggaard, Mesing</i> .....	329	<i>Højballegaard, Ousted</i> .....	478
<i>Horsegaard, Galten</i> .....	116	<i>Højbjerg, Bredsten</i> .....	682
<i>Horstedgaard, Gl., Højen</i> .....	710	<i>Højbjernegaard, Gylling</i> .....	289
<i>Horstedgaard, Skanderup</i> .....	319	<i>Højbogaard, Vinge</i> .....	327
<i>Hostrupgaard, Hostrup</i> .....	1145	<i>Højbygaard, Ø. Snede</i> .....	660
<i>Houborg Kro, Lindknud</i> .....	1109	<i>Højbygaard, Urlev</i> .....	626
<i>Houen Mølle, Houen</i> .....	1025	<i>Højehus, Højen</i> .....	708
<i>Hougaard, Erritsø</i> .....	743	<i>Højen Præstegaard, Højen</i> .....	706
		<i>Højgaard, Andst</i> .....	1075
		<i>Højgaard, Bramdrup</i> .....	786

	Side		Side
Højgaard, Gjesten	1082	Jensgaard, Vedslet	468
Højgaard, Gjern	362	Jensgaard, Ørritslev	482
Højgaard, Haldum	77	Jexen Kro, Adslev	325
Højgaard, Lejrskov	1094	Johannelund, Bjerager	228
Højgaard, Spørring	53	Johannelund, Skanderup	317
Højgaard, S. Stenderup	796	Johannober, Vonsild	808
Højgaard, Taulov	728	Johannshaab, Borbjerg	912
Højgaard, Vinge	327	Johannesholm, Obbekær	1133
Højgaard, Ødsted	724	Johannes Minde, Dover	341
Højgaard, L., Hvejsel	672	Johannesro, Torrild	257
Højlund, Maarslet	148	Juhlsminde, Vejstrup	802
Højlund, Torrild	263	Justenlund, Taaning	480
Højløkke, St. Dalby	613	Juulsgaard, Gjørding	1116
Højmarksgaard, Ø. Snede	643	Jøgergaarden, Rye	405
Højris, Lisbjerg	61	Jørgensgaard, Nees	826
Højrupgaard, Seest	1043		
Højrupsminde, Skanderup	1056	Kaathsgaard, Ødis	810
Højsgaard, Gylling	269	Kaistavn, Nykirke	675
Højsgaard, Odder	293	Kakgaard, Søften	55
Højskovgaard, Brørup	1105	Kalbylund, Laasby	378
Højslund, Tamdrup	499	Kalhave, S. Mikkelsens Gaard i, Hornborg	509
Højstrup, Egtved	719	Kalhave, C. Rasmussens Gaard i, Hornborg	510
Højstrup, Them	434	Kalmusgaard, Ølsted	45
Højvang, Aale	432	Kammersgaard, N., Hygum	901
Højvang, Koldt	182	Kammersgaard, O., Hygum	900
Højvang, Malling	161	Kamstrup, Ø., N. Nissum	872
Højvang, Vamdrup	1065	Karenslund, Hundslund	303
Højvangsgaard, Tyrsted	615	Karenslund, Mesing	329
Højgaard, Ø. Snede	652	Karens Minde, Dover	341
Højsgaarde Kro, Gaarslev	766	Karensminde, Glud	528
Hørning, R. Madsens Gaard i, Hørning	333	Karensminde, Gosmer	235
Hørning, N. Nielsens Gaard i, Hørning	332	Karensminde, Gylling	270
Hørning, Th. Olesens Gaard i, Hørning	332	Karensminde, Hjarup	1060
Hørninggaard, Hørning	333	Karensminde, Sporup	394
Hørregaard, Andst	1081	Karkovgaard, Seem	1142
Hørret Overgaard, Maarslet	154	Karstelbjerggaard, Sevel	960
Hørslev, P. M. Frandsens Gaard i, Framlev	127	Kastanieland, Hvilsted	200
Hørslev, S. J. Nielsens Gaard i, Framlev	128	Kastaniely, Bredstrup	727
Hørslevbale Østergaard, Framlev	124	Kasted, A. N. Kirkegaards Gaard i, Kasted	34
Hørslevgaard, Framlev	123	Kasted, N. Poulsens Gaard i, Kasted	33
Hørslevgaard, N. P. Lundgaards Gaard i, Framlev	126	Kastedgaard, Kasted	34
Hørslevgaard, K. Sørensens Gaard i, Framlev	125	Kathrinedal, Tamdrup	502
		Kathrineland, Guldager	1151
Idumlund, Idum	991	Kathrineland, Hedensted	609
Idum Præstegaard, Idum	991	Kathrineland, Jelling	699
Idumslund, Idum	991	Kaustrup, Bredsten	685
Ilkjær, Flynder	840	Kejlstrupgaard, Adslev	324
Ildsvad, Maabjerg	950	Kejlstrupgaard, Fruering	349
Istedgaard, Gjørding	1115	Kielsminde, Skanderup	1051
Ilvad, Bøvling	838	Kildegaard, Dybe	888
Ingerslev Mølle, Tiset	144	Kildegaard, Odder	283
Ingersminde, Saxild	206	Kildegaard, Odder	288
Ingersminde, Sjelle	105	Kildegaard, Skanderup	1052
Iversminde, Yding	454	Kildevang, Tyrsted	614
		Kirkebakken, Brøndum	1153
Janderup Præstegaard, Janderup	1160	Kirkeby, Staby	984
Jannikgaard, Vilslev	1122	Kirkeby, Mellem, Houe	898
Jegbjerg, Hjerm	926	Kirkebygaard, Hornstrup	662
Jellinggaard, Jelling	695	Kirkedal, Linaa	357
Jelling Østergaard, Jelling	696	Kirkegaard, Bøvling	839
Jens Degnsminde, Alrø	308	Kirkegaard, Framlev	119
Jensgaard, Falling	253	Kirkegaard, Heldum	831
Jensgaard, Gylling	265	Kirkegaard, Koldt	178
		Kirkegaard, Saxild	211
		Kirkegaard, Stilling	323



	Side		Side
<i>Kirkelund, Greis</i> .....	628	<i>Korshøjgaard, Eltang</i> .....	787
<i>Kirkely, Glud</i> .....	525	<i>Korsled, Ferring</i> .....	887
<i>Kirkely, Tistrup</i> .....	1168	<i>Korslund, Fabjerg</i> .....	858
<i>Kirkely, Torrild</i> .....	261	<i>Korsvejgaard, Aastrup</i> .....	1118
<i>Kirkensgaard, Vandborg</i> .....	896	<i>Korsvejgaard, Bredsten</i> .....	686
<i>Kirstensminde, Malling</i> .....	166	<i>Kousgaard, Mejrup</i> .....	906
<i>Kirstinelund, Gaarslev</i> .....	767	<i>Krabbesmark, Lomborg</i> .....	835
<i>Kirstinelund, Skanderup</i> .....	1057	<i>Krag, Vedersø</i> .....	995
<i>Kirstinelund, Smidstrup</i> .....	747	<i>Kragdal, Gjern</i> .....	364
<i>Kirstinelund, Østbirk</i> .....	486	<i>Kragelund Vestergaard, Ø. Snede</i> .....	642
<i>Kirstinelyst, Hansted</i> .....	438	<i>Kraghsgaard, Gosmer</i> .....	240
<i>Kistinelyst, Nølev</i> .....	216	<i>Kraghøjgaard, Røgind</i> .....	388
<i>Kirstinelyst, Odder</i> .....	283	<i>Kraghøjgaard, Skjold</i> .....	569
<i>Kjeldamsgaard, Saxild</i> .....	205	<i>Kragkjærsgaard, Ørting</i> .....	248
<i>Kjælder, Ø., Lomborg</i> .....	834	<i>Krarup, Ø., Møborg</i> .....	853
<i>Kjæragergaard, Gaarslev</i> .....	765	<i>Kringelgaard, Sevel</i> .....	959
<i>Kjærbækgaard, Ørting</i> .....	248	<i>Kristensminde, Malling</i> .....	167
<i>Kjærgaard, Borbjerg</i> .....	917	<i>Kristiansminde, Skivholme</i> .....	93
<i>Kjærgaard, Fabjerg</i> .....	859	<i>Kristinelund, Framlev</i> .....	127
<i>Kjærgaard, Resen</i> .....	850	<i>Kristinelund, Torrild</i> .....	263
<i>Kjærgaard, Tamdrup</i> .....	498	<i>Kristinelund, Vinge</i> .....	328
<i>Kjærgaard, Tilst</i> .....	31	<i>Kristinelyst, Gylling</i> .....	264
<i>Kjærgaard, Tim</i> .....	998	<i>Kristinesminde, Tyrsted</i> .....	616
<i>Kjærgaard Møllegaard, Ølby</i> .....	929	<i>Krogager, Smidstrup</i> .....	748
<i>Kjærmindegaard, Vamdrup</i> .....	1064	<i>Krogen, Gjern</i> .....	362
<i>Kjerup, E. Kjeldsens Gaard i, Jan-</i> <i>derup</i> .....	1162	<i>Krogsgaard, Vejby</i> .....	19
<i>Kjersdalgaard, Vejen</i> .....	1111	<i>Krogslund, Borbjerg</i> .....	913
<i>Kjærsholm, Grædstrup</i> .....	408	<i>Krogstrup Vestergaard, Torrild</i> .....	264
<i>Kjærskovgaard, Odder</i> .....	285	<i>Kronholm, Hundslund</i> .....	300
<i>Kjærslund, Uth</i> .....	623	<i>Kunderup, L. P. Jensens Gaard i,</i> <i>Koldt</i> .....	175
<i>Kjærs Mølle, Linaa</i> .....	352	<i>Køllebo, Eltang</i> .....	788
<i>Klakring, J. K. C. Friis' Gaard i, Klak-</i> <i>ring</i> .....	522	<i>Laasby, J. M. Berthelsens Gaard i,</i> <i>Laasby</i> .....	375
<i>Klakring, J. Pedersens Gaard i, Klak-</i> <i>ring</i> .....	522	<i>Labing, N. A. Rasmussens Gaard i,</i> <i>Framlev</i> .....	121
<i>Klappergaard, Hørning</i> .....	336	<i>Ladefogedgaard, Brøndum</i> .....	1154
<i>Klinkby, Ø., Houe</i> .....	897	<i>Lading Østergaard, Lading</i> .....	67
<i>Klintruplund, Røgind</i> .....	388	<i>Landgaard, Tilst</i> .....	33
<i>Kliitsgaard, Bøvling</i> .....	836	<i>Landlyst, Vonsild</i> .....	806
<i>Klostergaard, Hygum</i> .....	899	<i>Landmaalergaarden, Jelling</i> .....	694
<i>Klostergaarden, Sabro</i> .....	64	<i>Langagergaard, Barrit</i> .....	549
<i>Klosterskovgaard, Lyngaa</i> .....	70	<i>Langagergaard, Uldum</i> .....	638
<i>Knabberup Skovgaard, Skibet</i> .....	678	<i>Langagergaard, Ny, Uldum</i> .....	637
<i>Knudgaard, Stauning</i> .....	1021	<i>Langelund Mølle, Ringgive</i> .....	670
<i>Knudsbølgaard, Jordrup</i> .....	1086	<i>Langergaard, Resen</i> .....	841
<i>Knudsminde, N. Farup</i> .....	1131	<i>Langkildegaard, Skjørring</i> .....	109
<i>Knurregaard, Laasby</i> .....	377	<i>Langkjærsgaard, Søvind</i> .....	449
<i>Knæstedgaard, Hedensted</i> .....	608	<i>Langkjærsgaard, L., Andst</i> .....	1076
<i>Kobbeldal, Bredsten</i> .....	688	<i>Langlade, Ø. Snede</i> .....	643
<i>Kobbelskov, S. Bjært</i> .....	789	<i>Langtoftegaard, Folding</i> .....	1102
<i>Kobbergaard, Maarslet</i> .....	155	<i>Langvadgaard, Ødis</i> .....	815
<i>Kochborg, Starup</i> .....	776	<i>Laudam, As</i> .....	521
<i>Kokholm, Ølby</i> .....	927	<i>Lauridsminde, Lejrskov</i> .....	1092
<i>Kokholm, N., Resen</i> .....	848	<i>Ledgaard, Gammel</i> .....	1010
<i>Kolby, Stadil</i> .....	999	<i>Leerhøj, Falling</i> .....	250
<i>Koldens Møllegaard, Adslev</i> .....	324	<i>Legaard, S. Bork</i> .....	1029
<i>Koldsgaard, Glud</i> .....	530	<i>Lehnsgaard, Linderup</i> .....	425
<i>Kollinggaard, Randlev</i> .....	221	<i>Lem, Ø., N. P. Frandsens Gaard i, S.</i> <i>Lem</i> .....	1017
<i>Kollerup Præstegaard, Kollerup</i> .....	705	<i>Lerdrup, P. Rasmussens Gaard i, Gyl-</i> <i>ling</i> .....	275
<i>Kolletgaard, Skærup</i> .....	750	<i>Lerkenborg, Hjarup</i> .....	1059
<i>Kongsgaard, Rye</i> .....	404	<i>Lervad, J. C. Sørensens Gaard i, Horne</i> .....	1168
<i>Korninggaard, Korning</i> .....	592	<i>Lervadgaard, Føvling</i> .....	1104
<i>Korning Søndergaard, Korning</i> .....	594	<i>Lesinggaard, Hammel</i> .....	394
<i>Korning Vestergaard, Korning</i> .....	593	<i>Lethenborg, Lille, Hørning</i> .....	334
<i>Korsdalsgaard, Vinding</i> .....	754		
<i>Korsgaard, Bjerge</i> .....	543		
<i>Korsgaard, Nølev</i> .....	215		

	Side		Side
Lildhavlund, Stouby	557	Lykkesgaard, Vinding	752
Lillenoer, P. C. Pedersens Gaard i, Malling	169	Lykkeskjærgaard, Føvling	1104
Lillenoer Vestergaard, Malling	169	Lyngaa, H. C. E. Hansens Gaard i Lyngaa	68
Lilienborg, Gylling	267	Lyngaa, S. Pedersens Gaard i, Lyngaa	69
Linaa Nygaard, Linaa	352	Lyngby, J. Jørgensens Gaard i, Lyngby	35
Linaa Storgaard, Linaa	355	Lyngbygaard, Lading	66
Linaa Vandmølle, Linaa	353	Lynggaard, Harte	784
Lind, Mellem, Gudum	862	Lyngholmgaard, Sporup	391
Lind, V., Gudum	862	Lysegaard, Stouby	559
Lind, Ø., Gudum	863	Lysgaard, Lejrskov	1087
Lindbjerg, Handbjerg	919	Lysgaard, Skanderup	316
Lindbjerg, L., Gjellerup	979	Lyshøj, Gauerlund	760
Linddal, Hornborg	506	Lysehøj, Hundslund	301
Lindgaard, Skjold	570	Lysholt, St., Hornstrup	665
Lindgaard, Tamdrup	497	Lægaard, N., Maabjerg	951
Lindgaard, Vamdrup	1066	Lægdsgaard (C. Birk), Ikast	981
Lindely, Viuf	774	Lægdsgaard (Enkefru Mikkelsen), Ikast	981
Lindelyst, Lydum	1166	Lærkeredegaard, Vamdrup	1063
Lindholm, Torsted	591	Løgballegaard, Ø. Snede	655
Lindved, J. Rasmussens Gaard i, Raarup	582	Løjenkjær Vestergaard, Astrup	192
Lindved Vestergaard, Sindbjerg	631	Maagaard, Tørring	828
Linnetaard, Jordrup	1085	Maarbjerg, Sahl	965
Lisbjerg, P. Jensens Gaard i, Lisbjerg	59	Maarslet, P. P. Paulsens Gaard i, Maarslet	150
Lisbjerg, N. N. Møllerups Gaard i, Lisbjerg	60	Maarslet Skovgaard, Maarslet	147
Lisbjerg Vestergaard, Lisbjerg	59	Madekrog, Gylling	271
Liselund, Østbirk	491	Maden, V. Vedsted	1138
Lomfarbæk, V., Tørring	829	Madsbjerg, Ramme	882
Lomfarbæk, Ø., Tørring	829	Madsens Minde, Vedslet	469
Lomholtsminde, Herslev	767	Magbæk, Vandborg	894
Lottedal, Lundum	436	Majgaard, N., Mejrup	906
Lourup, C. Møllgaards Gaard i, Gjording	1117	Majgaard, V., Mejrup	906
Louiselund, Herslev	770	Makholm, Mellem, Resen	843
Louisenlund, Skivholme	94	Makholm, N., Resen	843
Lund, N., Fabjerg	857	Makholm, S., Resen	842
Lundegaard, Skads	1159	Malteseje, Odder	280
Lundegaard, Taulov	732	Marensminde, Gylling	274
Lunden, Gosmer	242	Marensminde, Nøvel	217
Lundgaard, Brørup	1105	Marianelund, Nebel	459
Lundgaard, Gylling	273	Mariehaab, Hvirring	491
Lundgaard, Hylke	473	Marielund, Randlev	224
Lundgaard, Nim	496	Marielyst, Østbirk	490
Lundgaard, Raarup	584	Mariendal, Hornborg	505
Lundgaard, Ramme	882	Marienlund, Glud	525
Lundgaard, Skibet	679	Marienlund, Højen	707
Lundgaard, Storring	111	Marienlyst, Them	434
Lundgaard, Ø. Snede	652	Mariesminde, Engom	600
Lundgaard, V., N. Nisum	877	Mariesminde, Raarup	581
Lundgaard, Ø., N. Nisum	876	Mariesminde (N. N. Foged), Taulov	734
Lundholm, Lundum	435	Mariesminde (P. N. Larsen), Taulov	733
Lundhøj, Maarslet	155	Margretheshøj, Gauerlund	755
Lundkjær, Raarup	582	Margrethelyst, Gjellerup	978
Lundmegaard, Bramminge	1128	Margrethesminde, Stouby	567
Lundsgaard, Engom	599	Marineborg, Sindbjerg	633
Lundsminde, Lydum	1165	Mejlbygaard, Stauning	1022
Lundumgaard, Lundum	436	Mejlhøjgaard, Hatting	588
Lundum Præstegaard, Lundum	435	Mejlkjær, Ø. Snede	645
Lundumskovgaard, Lundum	438	Mejlund, Vejen	1112
Lund-Vestergaard, N. Farup	1131	Melballe, Adslev	326
Lydumgaard, Lydum	1165	Meldbjerggaard, Stouby	568
Lykkebjerggaard, Tamdrup	504	Meldgaard, Hee	1004
Lykkegaard, Glud	524	Meldgaard, Vildbjerg	972
Lykkegaard, Gylling	266	Melgaard, Fousing	930
Lykkesgaard, Vejlbj	737	Melholdt, Sindbjerg	631
Lykkesgaard, Vejrup	1118	Mellemsgaard, Hvilsted	201

	Side		Side
<i>Meshøjgaard, Malt</i> .....	1100	<i>Nordbygaard, Sindbjerg</i> .....	633
<i>Mikkelsminde, Alrø</i> .....	309	<i>Nordbygaard, Ø. Snede</i> .....	644
<i>Moesby, Husby</i> .....	985	<i>Nordenbjerg, Møborg</i> .....	853
<i>Mollerup Hedegaard, Linaa</i> .....	356	<i>Nordvang, Laasby</i> .....	374
<i>Moustgaard, V., Gimsing</i> .....	935	<i>Norring Vestergaard, Foldby</i> .....	88
<i>Moustgaard, Ø., Gimsing</i> .....	935	<i>Noruplund, Hammel</i> .....	394
<i>Mosballegaard, Astrup</i> .....	195	<i>No Stampe, No</i> .....	1007
<i>Moseby, St., Mejrup</i> .....	908	<i>Nybjerg, Aale</i> .....	430
<i>Mosegaard, Dallerup</i> .....	397	<i>Nyberg Mølle, Egtved</i> .....	723
<i>Mosegaard, Fruering</i> .....	351	<i>Nybo, Dallerup</i> .....	398
<i>Mosegaard, Hammel</i> .....	395	<i>Nybogaard, Viuf</i> .....	774
<i>Mosegaard, Resen</i> .....	849	<i>Nydamsgaard, Hørning</i> .....	332
<i>Mosegaard, Ryde</i> .....	969	<i>Nydefred, Ørritslev</i> .....	482
<i>Mosegaard, Skibet</i> .....	681	<i>Nygaard, Borbjerg</i> .....	918
<i>Mosegaard, Søvind</i> .....	452	<i>Nygaard, Brejning</i> .....	1018
<i>Mosegaard, Vedslet</i> .....	469	<i>Nygaard, Dover</i> .....	342
<i>Moselund, Ousted</i> .....	475	<i>Nygaard, Fabjerg</i> .....	860
<i>Mosevang, Jelling</i> .....	695	<i>Nygaard, Gjern</i> .....	367
<i>Mosevraa, P. Pors' Gaard i, Alminde</i>	774	<i>Nygaard, Hjerm</i> .....	922
<i>Munkbo, Skorup</i> .....	371	<i>Nygaard, Maabjerg</i> .....	948
<i>Munkensdam, Seest</i> .....	1045	<i>Nygaard, No</i> .....	1007
<i>Munkgaard, Seem</i> .....	1142	<i>Nygaard, Rønbjerg</i> .....	956
<i>Munksgaard, Asp</i> .....	932	<i>Nygaard, Tim</i> .....	997
<i>Munksgaard, N., Vandborg</i> .....	893	<i>Nygaard, Træden</i> .....	415
<i>Møgelbjerggaard, Underup</i> .....	512	<i>Nygaard, L., Ejsing</i> .....	958
<i>Møgelhøj Enggaard, Lisbjerg</i> .....	62	<i>Nyholm, N. Lem</i> .....	867
<i>Møgeltoft, Ejsing</i> .....	957	<i>Nyholm, N. Nissum</i> .....	880
<i>Mølager, Trige</i> .....	39	<i>Nylandsgaard, Tvilum</i> .....	383
<i>Mølbjerg, Ølby</i> .....	929	<i>Nylund, Tørring</i> .....	419
<i>Mølgaard, Bøvling</i> .....	838	<i>Ny Præstegaard, Ny</i> .....	1008
<i>Mølgaard, Søby</i> .....	385	<i>Nyskovgaard, Underup</i> .....	512
<i>Mølhauge, Skanderup</i> .....	379	<i>Nyvangsgaard, Foldby</i> .....	90
<i>Mølhauge, Ø., Skanderup</i> .....	379	<i>Nødskov, Houe</i> .....	899
<i>Mølkjærgaard, Hover</i> .....	693	<i>Nødskov, Ormslev</i> .....	173
<i>Møllegaarden, Hundslund</i> .....	306	<i>Nølev, J. R. Kjærsgaards Gaard i, Nø-</i>	
<i>Møllegaarden, Maarslet</i> .....	152	<i>lev</i> .....	213
<i>Mølgaard, Gjern</i> .....	361	<i>Nøløv Overgaard, Nølev</i> .....	214
<i>Møllegaarden, Nølev</i> .....	216	<i>Nølev Østergaard, Nølev</i> .....	211
<i>Møllersminde, Skovby</i> .....	103	<i>Nørager, Lejrskov</i> .....	1087
<i>Møllersminde, Taulov</i> .....	728	<i>Nørager, Nees</i> .....	825
<i>Møllevang, Vilslev</i> .....	1121	<i>Nørby, St., Asp</i> .....	934
<i>Naalebjerggaard, Alminde</i> .....	773	<i>Nørsgaard, Gimsing</i> .....	936
<i>Nagbøl, N. Madsens Gaard i, Skande-</i>		<i>Nørsgaard, Glud</i> .....	529
<i>rup</i> .....	1050	<i>Nørsgaard, Seem</i> .....	1141
<i>Naur Præstegaard, Naur</i> .....	939	<i>Nørsgaard, Trans</i> .....	886
<i>Nebelgaard, Raarup</i> .....	584	<i>Nørsgaard, Ulfborg</i> .....	987
<i>Nebel Østergaard, Nebel</i> .....	459	<i>Nørholm, Jordrup</i> .....	1085
<i>Nebsager, Enkefru Jørgensens Gaard i,</i>		<i>Nørkjær, Rønbjerg</i> .....	955
<i>Nebsager</i> .....	532	<i>Nørkjær, Stauning</i> .....	1020
<i>Nebsager, O. Madsens Gaard i, Nebs-</i>		<i>Nørkjærgaard, Stouby</i> .....	567
<i>ager</i> .....	533	<i>Nørmark, Dybe</i> .....	889
<i>Nederballegaard, Erritsø</i> .....	742	<i>Nørrebjerger, J. Brixsensens Gaard i,</i>	
<i>Nederbygaard, Aadum</i> .....	1027	<i>Bjerger</i> .....	544
<i>Nedergaard, Aalstrup</i> .....	253	<i>Nørrebjerger, C. Christophersens Gaard</i>	
<i>Nedergaard, Houen</i> .....	1026	<i>i, Bjerger</i> .....	545
<i>Nedergaard, Jerlev</i> .....	711	<i>Nørregaard, Borbjerg</i> .....	913
<i>Nedergaard, Fruering</i> .....	350	<i>Nørregaard, Dover</i> .....	340
<i>Nederhovedgaard, Ørritslev</i> .....	482	<i>Nørregaard, Framlev</i> .....	121
<i>Nejrup, N., Engbjerg</i> .....	904	<i>Nørregaard, Jerne</i> .....	1156
<i>Nejrup, S., Engbjerg</i> .....	904	<i>Nørregaard, Torrild</i> .....	264
<i>Nicolinedal, Spørring</i> .....	52	<i>Nørrelide, Jelling</i> .....	696
<i>Nielsminde, Skivholme</i> .....	100	<i>Nørrelund, Koldt</i> .....	188
<i>Nielsminde, Skjørring</i> .....	110	<i>Nørrelund, Mesing</i> .....	331
<i>Nikolinegaard, N. Nissum</i> .....	879	<i>Nørrelund, Stilling</i> .....	322
<i>Nim Præstegaard, Nim</i> .....	495	<i>Nørrelyst, Søby</i> .....	384
<i>Nissumboel, N. Nissum</i> .....	877	<i>Nørremarksgaard, Tørring</i> .....	420
		<i>Nørreskovgaard, Bramdrup</i> .....	786
		<i>Nørvanggaard, Lejrskov</i> .....	1092

	Side		Side
Nørvanggaard, Malt	1097	Petersminde, Faarup	65
Nøttrup, Enkefru Nielsens Gaard i, Raarup	575	Petersminde, Hansted	442
Odder Præstegaard, Odder	279	Petersminde, Hansted	443
Oens, J. Sørensens Gaard i, Ølsted	605	Petersminde, Tamdrup	501
Okholm, V. Vedsted	1138	Petersminde, Ørritslev	485
Olinesminde, Hedensted	607	Petersminde, Østbirk	488
Olufskjær, Vejstrup	802	Pigsborg, Fabjerg	858
Ondrup, A. J. Kirkegaards Gaard i, Odder	284	Pilegaard, Stouby	556
Ondrupgaard, Odder	284	Pilgaard, N. Nissum	873
Ormslev, O. Sørensens Gaard i, Ormslev	172	Pilgaard, Resen	844
Orten, J. Jessens Gaard i, Varde Landsogn	1149	Piltoft, Hundslund	302
Oudal, Alling	360	Pjedsted, K. Jensens Gaard i, Pjedsted	761
Ouslund, Skjørring	108	Pjedsted Spang, Pjedsted	762
Oustrupgaard, Egtved	716	Plouggaard, Ny	1010
Overby, Rom	832	Plougstrupgaard, Tørring	423
Overby, V., Rom	833	Plougstrup Møllegaard, Jernved	1129
Overbøge, Ryde	967	Porhøjgaard, Bjerge	541
Overgaard, Bjergager	233	Porsinggaard, Træden	415
Overgaard, Fabjerg	860	Porsgaard, Bjerge	539
Overgaard, Fruering	346	Poppelgaard, Alminde	773
Overgaard, Gylling	266	Postgaard, N. Nissum	880
Overgaard, Hundslund	298	Poulsminde, Hjarup	1060
Overgaard, Hylke	473	Primdal, Rønbjerg	955
Overgaard, Jerlev	711	Præstegaarden, Nøvling	976
Overgaard, Koldt	181	Præstegaarden, Ramme	881
Overgaard, Laasby	375	Præstegaard, Gml., Tim	996
Overgaard, Lading	65	Pugdalgard, Vildbjerg	972
Overgaard, Maarslet	151	Pugholm, St., Dybe	889
Overgaard, Maarslet	153	Pumpgaard, Hunderup	1124
Overgaard, Saxild	208	Pøel, N. Rasmussens Gaard i, Malling	165
Overholm, Odder	289	Pølsbjerg, N. Felding	993
Overholmgaard, Seest	1041	Quiesgaard, Fabjerg	856
Overmarkgaard, S. Bjært	790	Quistborg, Gimsing	936
Overrolykkegaard, Klakring	521	Raaballegaard, Tolstrup	465
Ovesdal, Maarslet	149	Raadkjær, Raarup	577
Oxholmshvile, Katstrup	470	Raadkjær, Uth	620
Paabygaard, Harte	783	Raagaard, Sevel	960
Paakjær, V., Hygum	900	Raarup, J. K. Jacobsens Gaard i, Raarup	577
Paaskegaard, Bjerge	544	Raarup Præstegaard, Raarup	578
Paaskegaard, Stouby	563	Rampes Mølle, Søby	385
Padholm, Vonsild	807	Ramskov, Ø., Vinding	995
Padsgaard, Hygum	902	Randlev, S. P. Hansens Gaard i, Randlev	224
Palermo, Jelling	698	Randlev Hougaard, Randlev	219
Pallesgaard, N., Humlum	853	Randlev Præstegaard, Randlev	218
Pargumlund, Skanderup	1057	Ravndal, S., N. Lem	871
Pedersminde, Gosmer	242	Ravnholt, S. H. Sørensens Gaard i, Raarup	583
Pedersminde, Gylling	268	Ravnsgaard, Pjedsted	761
Pedersminde, Hjortlund	1126	Ravnsminde, Nebsager	534
Pedersminde, Lyngby	35	Refsgaard, Ø., Ulfborg	989
Pedersminde, Vejen	1113	Refsgaardslund, Raarup	579
Pederstrup Enggaard, Tulstrup	197	Remmegaard, Skjørring	110
Pedholt Skovgaard, Malling	165	Resenborg, Resen	849
Petersbjerg, Aale	429	Resenby, Resen	841
Petersborg, Grædstrup	408	Ribegaard, Hornborg	508
Petersborg, Østbirk	488	Riberlund, Sindbjerg	631
Petersborg Mølle, Ødis	812	Riis Ladegaard, Egtved	720
Petersholm, Grædstrup	412	Rindbæklund, Hedensted	611
Petersholm, Lisbjerg	61	Risagergaard, Lyngaa	70
Peterslund, Laasby	377	Rishøjgaard, Framlev	120
Peterslund, Ørritslev	483	Rishøjgaard, Yding	455
Peterlyst, Gjern	364	Rodbjerggaard, Gjesten	1084
Petersminde, Barrit	551	Rodegaard, Ødis	810
		Roesdal, Engbjerg	903

	Side		Side
<i>Roldgaard, Uth</i> .....	621	<i>Sjelle, Enkefru Jokumsens Gaard i,</i>	
<i>Romby Vestermark, Rom</i> .....	833	Sjelle	106
<i>Rosenborggaard, Sindbjerg</i> .....	635	<i>Sjelle, Enkefru Kristensens Gaard i,</i>	
<i>Rosendal, Hornborg</i> .....	509	Sjelle	104
<i>Rosenlund, Dallerup</i> .....	398	<i>Sjelle, Kr. Laursens Gaard i, Sjelle</i> ..	107
<i>Rottesgaard, Fabjerg</i> .....	860	<i>Sjelle, N. S. Nicolajsens Gaard i, Sjelle</i>	104
<i>Roust Mølle, Grimstrup</i> .....	1148	<i>Sjelle, N. Pedersens Gaard i, Sjelle</i> ..	105
<i>Rude, R. R. Kroghs Gaard i, Saxild</i>	206	<i>Sjølund Mølle, Vejstrup</i> .....	801
<i>Rude Hougaard, Saxild</i> .....	207	<i>Sjørup, Thorsted</i> .....	1012
<i>Rydhave, Ryde</i> .....	970	<i>Skabelundgaard, Hundslund</i> .....	297
<i>RykJærgaard, Yding</i> .....	456	<i>Skadborg, Fousing</i> .....	932
<i>Ryttergaard, Vilslev</i> .....	1119	<i>Skadegaard, Tamdrup</i> .....	496
<i>Rævetornene, Tranbjerg</i> .....	140	<i>Skafsgaard, S., N. Nissum</i> .....	874
<i>Ræveskov, Houe</i> .....	898	<i>Skalkhøj, S., Fjaltring</i> .....	884
<i>Rødgaard, Gylling</i> .....	276	<i>Skamlingsbanke Højskole, Vejstrup</i> ..	801
<i>Rødkjærgaard, Sporup</i> .....	390	<i>Skanderup, A. E. Buschs Gaard i,</i>	
<i>Rødkjærgaard, Vamdrup</i> .....	1067	Skanderup	1054
<i>Rødmosogaard, Alminde</i> .....	773	<i>Skanderup, A. Engholms Gaard i,</i>	
<i>Rødmejeri, Fruering</i> .....	347	Skanderup	1055
<i>Røgind Præstegaard, Røgind</i> .....	386	<i>Skanderupgaard, Skanderup</i> .....	1055
<i>Røgind Vestergaard (J. M. Faarup),</i>		<i>Skanderup Præstegaard, Skanderup</i> ..	1050
Røgind	387	<i>Skarre, S. Bjært</i> .....	793
<i>Røgind Vestergaard (S. N. Pind), Rø-</i>		<i>Skejby, C. Andersens Gaard i, Skejby</i>	16
gind	388	<i>Skejby, S. Rasmussens Gaard i, Skejby</i>	15
<i>Røjkær, Barrit</i> .....	551	<i>Skejby Østergaard, Skejby</i> .....	16
<i>Rønshauge, Smidstrup</i> .....	746	<i>Skellerup Nygaard, Linaa</i> .....	357
<i>Rønsholigaard, Barrit</i> .....	552	<i>Skidenggaard, N. Lem</i> .....	868
<i>Rørsgaard, Bur</i> .....	937	<i>Skidenggaard, Vandborg</i> .....	896
<i>Rørt, R. Christensens Gaard i, Bjerg-</i>		<i>Skjeldstoft, N. Farup</i> .....	1130
ager	227	<i>Skjold, Enkefru Rasmussens Gaard i,</i>	
<i>Rørt, P. Sørensens Enkes Gaard i,</i>		Skjold	569
Bjergager	228	<i>Skjoldborg, Rind</i> .....	979
<i>Saabby Møllegaard, Yding</i> .....	457	<i>Skjærbæk, Ø. Snede</i> .....	654
<i>Sahl Præstegaard, Sahl</i> .....	966	<i>Skjød, Vejrum</i> .....	945
<i>Sand, St., Vemb</i> .....	937	<i>Skjørring Østergaard, Skjørring</i> .....	108
<i>Sandballegaard, Saxild</i> .....	210	<i>Skodsvad, Aadum</i> .....	1026
<i>Sandby, H. C. Rasmussens Gaard i,</i>		<i>Skorup, P. Pedersens Gaard i, Skorup</i>	370
Haldum	78	<i>Skorupgaard, Skorup</i> .....	368
<i>Sandemandsgaard, Bøvling</i> .....	839	<i>Skouenborgsminde, Herslev</i> .....	768
<i>Sandmandsgaard, Tørrild</i> .....	260	<i>Skov, Fabjerg</i> .....	857
<i>Sandersdam, Taps</i> .....	805	<i>Skov, Gudum</i> .....	863
<i>Sandholm, Hjarup</i> .....	1058	<i>Skovborglund, Vamdrup</i> .....	1070
<i>Sandholm, N. Nissum</i> .....	877	<i>Skovby, R. Sørensen Leths Gaard i,</i>	
<i>Saxild Hougaard, Saxild</i> .....	203	Skovby	102
<i>Saxild Strandgaard, Saxild</i> .....	204	<i>Skovby Mosegaard, Skovby</i> .....	102
<i>Seest Præstegaard, Seest</i> .....	1038	<i>Skovgaard, Dallerup</i> .....	400
<i>Seest Søndergaard, Seest</i> .....	1041	<i>Skovgaard, Falling</i> .....	249
<i>Sejbjerg, Maabjerg</i> .....	951	<i>Skovgaard, Gudum</i> .....	866
<i>Sejersminde, Tvilum</i> .....	381	<i>Skovgaard, Hundslund</i> .....	298
<i>Sejet, N. Nielsens Gaard i, Uth</i> .....	623	<i>Skovgaard, Hylke</i> .....	472
<i>Sejet, R. J. Stouenbergs Gaard i, Uth.</i>	623	<i>Skovgaard, Hylke</i> .....	475
<i>Sejet Østergaard, Uth</i> .....	622	<i>Skovgaard, Nykirke</i> .....	674
<i>Sejkiærholm, V. Nebel</i> .....	781	<i>Skovgaard, Odder</i> .....	286
<i>Seldrupgaard, Beder</i> .....	160	<i>Skovgaard, Ryde</i> .....	968
<i>Sellerup, N. J. Hougaards Gaard i,</i>		<i>Skovgaard, S. Stenderup</i> .....	795
Gauerslund	759	<i>Skovgaard, Tvilum</i> .....	382
<i>Sigvardtsminde, Vilstrup</i> .....	772	<i>Skovgaarden, Hansted</i> .....	445
<i>Siig, Houer</i> .....	1013	<i>Skovgaard, Ny, Underup</i> .....	510
<i>Siirgaard, Siir</i> .....	942	<i>Skovgaard, N., Mejrup</i> .....	910
<i>Sillebjerg, Lomborg</i> .....	834	<i>Skovhavegaard, Vejstrup</i> .....	800
<i>Sindballegaard, Sindbjerg</i> .....	630	<i>Skovholt, Hejls</i> .....	798
<i>Sinding Mølle, Sinding</i> .....	974	<i>Skovhøjgaard, Vamdrup</i> .....	1069
<i>Sindsro, Bjerger</i> .....	544	<i>Skovlide, Koldt</i> .....	186
<i>Singelgaard, Kalvslund</i> .....	1125	<i>Skovlund, Ø., Sahl</i> .....	965
<i>Sjelle, S. S. Alstrups Gaard i, Sjelle</i> ..	107	<i>Skovlund, Vithen</i> .....	73
<i>Sjelle, J. Olesen Jensens Gaard i, Sjelle</i>	106	<i>Skovlundgaard, Lejrskov</i> .....	1095
		<i>Skovlundgaard, Vamdrup</i> .....	1070
		<i>Skovlyst, Linaa</i> .....	354

	Side		Side
Skovlyst, Vamdrup .....	1071	Sortemosegaard, Sporup .....	391
Skovmose, Vandborg .....	894	Spidsagergaard, Vindelev .....	660
Skovridergaarden, Skanderup .....	378	Sporupgaard, Sporup .....	392
Skovridergaarden Stenderupstrand, S. Stenderup .....	795	Spørringgaard, Spørring .....	50
Skovslet, Ø. Snede .....	653	Spørring Mosegaard, Spørring .....	52
Skovslund, Dover .....	339	Spørring Skovgaard, Spørring .....	50
Skovslund, Grædstrup .....	407	Staaballegaard, Hedensted .....	606
Skovslund, Grædstrup .....	409	Stabildal, Naur .....	938
Skovslund, Skivholme .....	100	Stabykjærgaard, Staby .....	985
Skovsrod, Tulstrup .....	403	Stadil Præstegaard, Stadil .....	998
Skovtrupgaard, Seest .....	1046	Stallerupgaard, Ny, Harte .....	785
Skrivergaard, Skibet .....	676	Stampmøllegaard, Vinding .....	753
Skrivergaarden, Gylling .....	265	Stauskede, N. Felding .....	993
Skræddergaard, Asp .....	933	Starup, M. Andersens Gaard i, Malling .....	163
Skræddergaard, Ø., Møborg .....	855	Starup Højgaard, Malling .....	163
Skræddergaarden, Herslev .....	767	Staurup, E. Mikkelsens Gaard i, Koldt .....	181
Skyggerlund, Hvirring .....	493	Stave, L., Ødis .....	816
Skylvadgaard, Jernved .....	1128	Staveled, Ødis .....	813
Skytkjærslund, Røgind .....	387	Stavnstrup, Flynder .....	839
Skyttegaard, Eltang .....	788	Steenbogaard, Vilslev .....	1122
Skærbæk, H. N. Hansens Gaard i, Taulov .....	735	Steenvang, Hjortlund .....	1127
Skærbæk, L. Hansens Gaard i, Taulov .....	735	Stejlggaard, Sneum .....	1158
Skættstrup, P. C. Normanns Gaard i, Hjerm .....	922	Stenagergaard, Eltang .....	787
Skævlundgaard, Raarup .....	580	Stenagergaard, Folding .....	1103
Slagballegard, Grædsted .....	410	Stenagergaard, Ølsted .....	604
Sle, Hjerm .....	923	Stenbjerg, Stouby .....	558
Slet, N. N. Søndergaards Gaard i, Slet .....	138	Stenderup Mølle, S. Stenderup .....	797
Slet, R. Sørensens Enkes Gaard i, Tranbjerg .....	139	Stenhule, Houe .....	898
Stetholm, Tulstrup .....	196	Stenhøjgaard, Gauerslund .....	758
Slet Møllegaard, Tranbjerg .....	139	Stensgaard, Harlev .....	119
Slet Nygaard, Tranbjerg .....	140	Stensgaard, N. Felding .....	994
Smedegaard, Grundfør .....	46	Stentoft, Vildbjerg .....	972
Smedensborg, Nølev .....	213	Stenvadgaard, Uth .....	624
Smisinggaard, Sporup .....	389	Sterbogaard, Erritsø .....	740
Smørpøth, Bøvling .....	837	Stillinggaard, Stilling .....	321
Snaastrup, C. Jensens Gaard i, Framlev .....	123	Stilling Nedergaard, Stilling .....	320
Snaastrup Vestergaard, Framlev .....	128	Stjernegaard, Ødis .....	811
Snabe, Houe .....	897	Stjernholm, Nim .....	494
Snedkergaard, Maabjerg .....	946	Stjær, A. Andersens Gaard i, Stjær .....	114
Snoagergaard, Engom .....	597	Stjær, Frk. Ditlevs Gaard i, Stjær .....	114
Snogegaard, Gangsted .....	464	Stobberup Skovgaard, Løsning .....	592
Sofiesminde, Alrø .....	313	Stormgaard, S. Bjært .....	794
Sofiesminde, Brabrand .....	25	Størenorsgaard, Malling .....	168
Sognstrup, Ø., N. Felding .....	93	Storgaard, Gjern .....	367
Solbakkegaard, Brøndum .....	1154	Storgaard, Hammel .....	396
Solballeggaard, Ø. Snede .....	651	Storgaard, Hover .....	691
Solberg Mark, J. Kirkegaards Gaard i, Tiset .....	147	Storrning, J. P. Pedersens Gaard i, Storrning .....	111
Solberg Mark, P. S. Sørensens Gaard i, Tiset .....	146	Stouenbjerggaard, Stouby .....	564
Solegaard, Gl., Ø. Snede .....	647	Stougaard, Dallerup .....	398
Sole Søndergaard, Ø. Snede .....	648	Stougaard, Stadil .....	1000
Sole Vestergaard, Ø. Snede .....	651	Stourup, H. Frederiksens Gaard i, Skjold .....	574
Solgaard, Randlev .....	220	Stourup, L. N. Hansens Gaard i, Skjold .....	574
Solholtgaard, V. Nebel .....	780	Stourup, S. C. Jørgensens Gaard i, Skjold .....	574
Solholtgaard, V. Nebel .....	781	Stourup, H. Sørensens Gaard i, Skjold .....	573
Solvang, Engom .....	599	Straarupsminde, S. Bjært .....	792
Solvang, Vejlbj .....	21	Strandby, Handbjerg .....	919
Sommerlyst, Vedslet .....	468	Strandgaard, Gylling .....	278
Sophiedal, Sinding .....	975	Strandkjærgaard, Glud .....	526
Sorgenfri, Linderup .....	425	Strandlykke, Uth .....	622
Sorgenfri, Seest .....	1049	Stremmesbøl, Aadum .....	1027
Sorgenfri, Starup .....	776	Stribagergaard, Gosmer .....	235
Sorgenfri, Uth .....	621	Struerdal, Struer .....	936
		Strømholdtgaard, S. Bjært .....	793
		Støbogaard, Brørup .....	1106
		Støvl, St., Siir .....	942

	Side		Side
Sudergaard, Tørring	829	Søndersthoved, Give	669
Surhavegaard, Brørup	1107	Søndervang, Brøndum	1152
Svanholm, Skjold	572	Søndervang, Bække	1073
Svejstrup Østergaard, Lyngaa	71	Søskovgaard, Bredsten	689
Svendens Minde, Skanderup	317	Søvindgaard, Søvind	451
Svolbæk, Bjerger	542		
Sydtoftegaard, Lundom	436	Taborgaard, Vejen	1113
Syndergaard, Underup	511	Tambjerggaard, Ny	1009
Særkjær, Maabjerg	953	Tammestrup, V., Fruering	349
Søby, R. Andersens Gaard i, Gosmer	241	Tander, J. Ø. Jacobsens Gaard i, Tiset	145
Sødrup Nygaard, Hundslund	307	Tandergaard, Tiset	146
Søften, E. Dues Gaard i, Søften	56	Tander Østergaard, Tiset	145
Søgaard, Næsbjerg	1146	Tang, Mellem, Gudum	864
Søgaard, Stilling	322	Tang, V., Ulfborg	988
Søgaard, Fabjerg	856	Tanholtgaard, Seest	1045
Søgaard, Galten	116	Tarpgaard, Borris	1023
Søgaard, Hørning	335	Teglsøgaard, Glud	531
Søgaard, Taaning	481	Termensminde, Vilslev	1120
Søgaard, Træden	414	Terp, R. B. Andersens Gaard i, Lis-	
Søgaard, Vinge	329	bjerg	62
Søgaard, V., Tørring	827	Terpagergaard, Aarre	1147
Søgaard, Ø., Ny	1009	Terpagergaard, Sneum	1157
Søgaard, Ø., Tørring	830	Terpling, O. H. Ottosens Gaard i, Aa-	
Søholmgaard, Gaarslev	766	strup	1119
Søkjærgaard, Barrit	550	Terupgaard, Odder	296
Søkjærgaard, Ørritslev	485	Testrup, C. H. Birkegaards Gaard i,	
Søller, V., N., Vejrum	942	Maarslet	153
Sømosegaard, Alslev	1144	Testrup, Th. P. Jensens Enkes Gaard	
Sønderbjerger, H. Laursens Gaard i,		i, Maarslet	153
Bjerger	535	Thildegaard, Tønning	413
Sønderbjerger, H. Rasmussens Gaard		Thingskov, Gauerslund	760
i, Bjerger	535	Thomasmindel, Egtved	721
Sønderbjerger, J. C. Rasmussens Gaard		Thorborg, Barrit	545
i, Bjerger	536	Thorsdal, Borbjerg	913
Sønderby, Hygum	900	Thorsholmgaard, Ousted	477
Sønderby, L. Nielsens Gaard i, Glud	529	Thorsminde, Koldt	190
Sønderbygaard, Andst	1078	Thorstedgaard, Egtved	722
Sønderbygaard, Borris	1023	Thorupgaard, Voel	359
Sønderbygaard, Egvad	1028	Thusbøl, H. Nielsens Gaard i, Brørup	1107
Sønderbygaard, Ramme	883	Thuskjærgaard, Bjerger	537
Søndergaard, Brabrand	27	Tilst, E. Madsens Gaard i, Tilst	31
Søndergaard, Dybe	888	Tilst, N. Pedersens Gaard i, Tilst	29
Søndergaard, Gauerslund	757	Tilst Vestergaard, Tilst	32
Søndergaard, Hadsten	83	Tingergaard, Nebel	457
Søndergaard, Hjerm	924	Tingskov Kro, Tiset	143
Søndergaard, Hornborg	510	Tinning Vestergaard, Foldby	90
Søndergaard, Koldt	177	Tiset Bygaard, Tiset	142
Søndergaard, Linaa	354	Toftedamgaard, Tamdrup	503
Søndergaard, Linderup	424	Toftegaard, Adsløv	323
Søndergaard, Maabjerg	952	Toftegaard, Falling	251
Søndergaard, Snebjerg	981	Toftegaard, Foldby	88
Søndergaard, Stouby	563	Toftegaard, Fruering	350
Søndergaard, S. Lem	1016	Toftegaard, Gosmer	236
Søndergaard, Taps	804	Toftegaard, Gylling	277
Søndergaard, Ødis	814	Toftegaard, Harte	782
Søndergaard, Ødsted	725	Toftegaard, Lejrskov	1087
Søndergaard, Ølsted	604	Toftegaard, Malling	162
Søndergaard, Ølstrup	1014	Toftegaard, Malt	1098
Sønderhave, Taps	804	Toftegaard, Ousted	479
Sønderholm, Koldt	176	Toftegaard, Randlev	223
Sønderholm, Størring	113	Toftegaard, Vrigsted	554
Sønderkjær, Hee	1005	Toftegaard (J. P. Jensen), Sahl	964
Sønderkjærgaard, Føvling	1103	Toftegaard (S. Poulsen), Sahl	968
Sønderlykkegaard, Barrit	548	Toftelund, Trige	42
Sønderskov, Venø	840	Toftgaard, Vithen	72
Sønderskovgaard, Ring	418	Toftthøj, Stouby	563
Sønderskovgaard, Vamdrup	1068	Toftthøjgaard, Gadbjerg	701
Sønder Skovgaard, Galten	118	Toftlundgaard, Hylke	474

	Side		Side
Toftumgaard, Søvind	453	Vamdrup, V., M. P. Paulins Gaard	
Toftum, V., Resen	847	i, Vamdrup	1061
Toldstedgaard, Vamdrup	1062	Vanggaard, Seest	1046
Tolsgaard, Ø., Vejrum	944	Vanghavegaard, S. Bjært	791
Tolstrup, J. M. Andersens Gaard i, Tolstrup	465	Vagnsgaard, Humlum	852
Tolstrup, St., N. Felding	992	Varhogaard, Gjørding	1116
Tornballegaard, Tilst	30	Vaselund, Søvind	447
Tornbjerg, Linæa	356	Vedslet Overgaard, Vedslet	469
Torndalgaard, Højen	705	Vedsted Hedegaard, V. Vedsted	1139
Torp, C. G. Christensens Gaard i, Bilum	1164	Vegen Mølle, N. Felding	992
Torp Østergaard, Underup	512	Vejen Præstegaard, Vejen	1110
Torsted, J. Kjør Lauridsens Gaard i, Thorsted	590	Vejlby, C. Stengaards Gaard i, Vejlbjby	20
Touragaard, Barrit	550	Vejlelund, Framlev	126
Toustrup Søndergaard, Dallerup	399	Vejlskovgaard, Smidstrup	745
Trabjerg, V., Gudum	861	Vejrgaard, Hee	1001
Tranegaard, Ousted	476	Vejrsmark, Søby	383
Trankjærgaard, Jerlev	712	Vejrum Præstegaard, Vejrum	945
Trehøjgaard, Sneum	1159	Vejumgaard, Hee	1005
Trehøjsgaard, Gylling	272	Velling Præstegaard, Velling	1011
Trillegaard, Hasle	18	Velling Vang, Smidstrup	748
Trindenggaard, Obbekær	1133	Vennelund, Voldby	372
Trolborg, Engbjerg	904	Vennely, Lyhne	1030
Troldholm, Ødis	810	Vennergaard, Velling	1012
True, P. Pedersens Gaard i, Brabrand	28	Ventegodt, Smidstrup	744
Trustrup Østergaard, Hundslund	300	Ventelyst, Stouby	559
Trustrupgaard, Hundslund	299	Vesterballegaard, V. Nebel	778
Tryglkjær, Uth	619	Vesterbygaard, Gauerlund	760
Trældagergaard, Alrø	308	Vesterbygaard, Hedensted	607
Trøjborggaard, Tiset	143	Vesterdam, Rind	980
Tulsmarkgaard, Alslev	1145	Vestergaard, Alrø	312
Tulstrupgaard, Tulstrup	401	Vestergaard, Barrit	547
Turegaard, Skjørring	109	Vestergaard, Blegind	344
Tusbæk, Saxild	204	Vestergaard, Borum	92
Tvenstrup Østergaard, Odder	293	Vestergaard, Dallerup	397
Tvillinggaarden, Hatting	589	Vestergaard, Egvad	1028
Tvillinggaard, Skibet	676	Vestergaard, Gaarslev	764
Tvillinghøj, Gadbjerg	701	Vestergaard, Gjern	365
Tvilum Hovedgaard, Tvilum	380	Vestergaard, Haldum	76
Tvilum Krogaard, Tvilum	380	Vestergaard, Harte	782
Tvingsstrup Stationsgaard, Ørritslev	484	Vestergaard, Hvejsel	673
Tyregod Vestergaard, Tyregod	671	Vestergaard, Hvirring	492
Tyrsted Søndergaard, Tyrsted	617	Vestergaard, Koldt	177
Tørsbølgaard, Veerst	1071	Vestergaard, Lomborg	835
Tømmergaard, Kollerup	703	Vestergaard, Mesing	330
Tønning Overgaard, Tønning	413	Vestergaard, Ormslev	174
Tørring, J. Enevoldsens Gaard i, Tulstrup	402	Vestergaard, Rom	833
Tørringgaard, Tørring	422	Vestergaard, Saxild	209
		Vestergaard, Seem	1141
		Vestergaard, Sevel	962
		Vestergaard, Skanderup	320
		Vestergaard, Skjørring	109
		Vestergaard, Sporup	393
		Vestergaard, Tranbjerg	138
		Vestergaard, Tranbjerg	141
		Vestergaard, Vildbjerg	973
		Vestergaard, Yding	454
		Vestergaard, Ølgod	1170
		Vestergaard, Ø. Snede	649
		Vestergaard, L., Fabjerg	856
		Vesterhavsgaard, Saxild	205
		Vester Mølle, Vester	672
		Vesterskovgaard, Hundslund	304
		Vestervang, Randbøl	697
		Vestervanggaard, Vilslev	1123
		Vestervig, Skærup	751
		Vexgaard, V., Ryde	968
		Vexgaard, Ø., Ryde	969
		Vibholm, Madum	983
Vaabenlund, Brabrand	24		
Vads Mølle, Falling	256		
Valborgsminde, Søvind	450		



	Side		Side
<i>Viby, R. J. Rasmussens Gaard i, Viby</i>	132	<i>Ølgod Præstegaard, Ølgod</i>	1172
<i>Viby, R. L. Rasmussens Gaard i, Viby</i>	132	<i>Ølholm, P. M. Mogensens Gaard i,</i>	
<i>Vibæk Nygaard, Alslev</i>	1143	<i>Langskov</i>	639
<i>Videmark, Stauning</i>	1019	<i>Ølholm Østergaard, Langskov</i>	640
<i>Vidtskue, Aaby</i>	23	<i>Ølsted, S. S. Pedersens Gaard i, Øl-</i>	
<i>Vidtskue, Søften</i>	54	<i>sted</i>	43
<i>Vigaard, Læborg</i>	1114	<i>Ørbæk, H. Berthelsens Gaard i, Houen</i>	1025
<i>Vikjærlund, Bryrup</i>	414	<i>Ørgaard, Resen</i>	845
<i>Vilhelmsdal, Malling</i>	160	<i>Ørgaard, Ølby</i>	927
<i>Villebølggaard, Kalvslund</i>	1125	<i>Ørnsvig, Raarup</i>	576
<i>Vilslev, S. M. Thudes Gaard i, Vilslev</i>	1121	<i>Ørskovhøj, Ørritslev</i>	486
<i>Vindelevgaard, Sahl</i>	966	<i>Ørviggaard, Egtved</i>	714
<i>Vinding, C. Aalbæks Gaard i, Vinding</i>	755	<i>Øskovgaard, Løsning</i>	592
<i>Vindinggaard, Malt</i>	1101	<i>Østbirk, N. A. Lundums Gaard i,</i>	
<i>Vinding Præstegaard, Vinding</i>	753	<i>Østbirk</i>	488
<i>Vindskovgaard, Sabro</i>	63	<i>Østerby, N. Nielsens Gaard i, Tran-</i>	
<i>Vinkel, Ø., Heldum</i>	831	<i>bjerg</i>	137
<i>Vintenggaard, Tamdrup</i>	501	<i>Østerbygaard, Daugaard</i>	605
<i>Vintersgaard, Fabjerg</i>	859	<i>Østergaard, Alrø</i>	309
<i>Vintersmunde, Yding</i>	455	<i>Østergaard, Dallerup</i>	401
<i>Virkelyst, Jelling</i>	697	<i>Østergaard, Gjørding</i>	1114
<i>Viskjær, Odder</i>	292	<i>Østergaard, Hee</i>	1004
<i>Vissing, Nr., J. Laursens Gaard i,</i>		<i>Østergaard, Hjerm</i>	924
<i>Vinge</i>	326	<i>Østergaard, Holme</i>	135
<i>Vithen, Th. E. Thomsens Gaard i,</i>		<i>Østergaard, Hornborg</i>	505
<i>Vithen</i>	72	<i>Østergaard, Hylke</i>	474
<i>Vitvedgaard, Vitved</i>	338	<i>Østergaard, Ikast</i>	981
<i>Vium, N., Ulfborg</i>	987	<i>Østergaard, Janderup</i>	1161
<i>Vium, V., Gudum</i>	864	<i>Østergaard, Koldt</i>	183
<i>Vodde, Ulfborg</i>	990	<i>Østergaard, Koldt</i>	190
<i>Vodsted Østergaard, Søby</i>	384	<i>Østergaard, Ousted</i>	478
<i>Voergaard, Framlev</i>	127	<i>Østergaard, Randlev</i>	219
<i>Vollerupgaard, Gylling</i>	275	<i>Østergaard, Røgind</i>	388
<i>Voldbjerg Mølle, Hee</i>	1001	<i>Østergaard, Lyhne</i>	1029
<i>Voldborgsminde, Søvind</i>	451	<i>Østergaard, Malling</i>	168
<i>Voldby, N. P. Jensens Gaard i, Voldby</i>	374	<i>Østergaard, Naur</i>	938
<i>Voldby Fattiggaard, Voldby</i>	373	<i>Østergaard, Seem</i>	1140
<i>Volstrup, N. Madsens Gaard i, Hjerm</i>	920	<i>Østergaard, Skanderup</i>	319
<i>Volstrup Østergaard, Hjerm</i>	921	<i>Østergaard, Skivholme</i>	96
<i>Vonsild Præstegaard, Vonsild</i>	806	<i>Østergaard, Skorup</i>	369
<i>Vormstrupgaard, Malling</i>	165	<i>Østergaard, Søvind</i>	446
<i>Vraa, C. Riggelsens Gaard i, Lejrskov</i>	1090	<i>Østergaard, Tvilum</i>	381
<i>Vrigsted Mølle, Vrigsted</i>	555	<i>Østergaard, Tørring</i>	421
<i>Vældkildegaard, Bjerge</i>	542	<i>Østergaard, Vandborg</i>	894
		<i>Østergaard, Voel</i>	359
<i>Wendelbogaard, Ølsted</i>	603	<i>Østergaard, Ørting</i>	249
<i>Woldgaard, Skibet</i>	677	<i>Østerkjær, Haldum</i>	79
		<i>Østerlund, Saxild</i>	202
<i>Yderup, S. Mortensens Gaard i, Lyngby</i>	36	<i>Østerlund, Egtved</i>	718
<i>Yding, N. W. Andersens Gaard i, Yding</i>	453	<i>Østerløkke, Vrigsted</i>	554
<i>Yderupgaard, Lyngby</i>	37	<i>Øster-Terp, Randlev</i>	225
<i>Ytteborg, Hjerm</i>	920	<i>Østerskov, Jelling</i>	698
		<i>Østervang, Brørup</i>	1108
<i>Ærthøj, Søvind</i>	445	<i>Østervang, Saxild</i>	209
		<i>Østrup, K. M. Rasmussens Gaard i,</i>	
<i>Ødstedbygaard, Ødsted</i>	723	<i>Glud</i>	527
<i>Ølbygaard, S., Ølby</i>	928	<i>Østrup, R. K. Rasmussens Gaard i,</i>	
<i>Ølby Præstegaard, Ølby</i>	929	<i>Glud</i>	527