



# Danskernes Historie Online

Danske Slægtsforskeres Bibliotek

## Dette værk er downloadet fra Danskernes Historie Online

**Danskernes Historie Online** er Danmarks største digitaliseringsprojekt af litteratur inden for emner som personalhistorie, lokalhistorie og slægtsforskning. Biblioteket hører under den almennyttige forening Danske Slægtsforskere. Vi bevarer vores fælles kulturarv, digitaliserer den og stiller den til rådighed for alle interesserede.

### Støt Danskernes Historie Online - Bliv sponsor

Som sponsor i biblioteket opnår du en række fordele. Læs mere om fordele og sponsorat her: <https://slaegtsbibliotek.dk/sponsorat>

### Ophavsret

Biblioteket indeholder værker både med og uden ophavsret. For værker, som er omfattet af ophavsret, må PDF-filen kun benyttes til personligt brug.

### Links

Slægtsforskeres Bibliotek: <https://slaegtsbibliotek.dk>

Danske Slægtsforskere: <https://slaegt.dk>

# De nørrejyske branddirektorater indtil 1872

*Oversigt over arkiverne  
under Den almindelige  
Brandforsikring for  
Landbygninger.*



Udgivet af Landsarkivet for Nørrejylland · Viborg 1985

*De nørrejyske branddirektorater  
indtil 1872*

# De nørrejyske branddirektorer indtil 1872

Oversigt over arkiverne  
under Den almindelige Brandforsikring  
for Landbygninger

*Ved*  
*Harry Christensen*

Landsarkivet for Nørrejylland · Viborg 1985

© Landsarkivet for Nørrejylland

Lay-out: Ib Simonsen

Foto: Ejvind Rasmussen

Renskrift af manus: Jeanne Kjeldsen

Tryk: Special-Trykkeriet Viborg a-s

Kortene i bogen er udsnit af Geodætisk Instituts kommune- og sognekort 1963 (målestok 1: 500000). Reproduceret med Geodætisk Instituts tilladelse (A 164/85). Copyright.

ISBN: 87 7301 016 2

Vignetten på forsiden er gengivet efter udklippet tegning indlagt i taksationsprotokol for Hatting herred, Vejle amt 1817-33. Den skal utvivlsomt forestille branddirektøren i funktion.

# Indhold

- 7 Forord
- 9 Indledning
  - 9 Brandforsikring på landet indtil 1872  
kort fortalt
  - 12 Oversigtens indhold
  - 13 Oversigtens opbygning
  - 14 Benyttelsen af branddirektoraternes arkiver
  - 15 Arkivmaterialet
    - 15 Forsikrings- og taksationsprotokoller
    - 21 Andre arkivalier vedr. brandforsikringen
    - 23 Brandvæsen og brandpoliti
    - 23 Bygningsafgift
    - 24 Korrespondance
  - 25 Litteratur
- 27 Oversigt over de nørrejske branddirektoraters arkiver
  - 27 Hjørring amt
  - 37 Thisted amt
  - 42 Ålborg amt
  - 47 Viborg amt
  - 57 Randers amt
  - 69 Århus amt
  - 76 Skanderborg amt
  - 85 Vejle amt
  - 95 Ringkøbing amt
  - 104 Ribe amt
- 113 Sogneregister til forsikrings- og taksationsprotokoller
- 129 Herredernes tilhørsforhold til branddirektorater

# Forord

Gennem en årrække har Landsarkivet for Nørrejylland mærket en stor og stadig stigende interesse for de arkivalier, der er afleveret fra de lokale branddirektorater. Specielt forsikrings- og taksations-/vurderingsprotokollerne er stærkt anvendt til studiet af ejendoms-, bebyggelses- og bygningshistorie. For at lette benyttelsen af dette vigtige kildemateriale udsendes hermed en oversigt, der dækker tiden frem til 1872, da brandforsikring af landbygninger overgik fra statslig til privat virksomhed.

Så godt som alt bevaret materiale fra de nørrejske branddirektorater befinder sig i dag på landsarkivet takket være et snævert samarbejde mellem Den almindelige Brandforsikring for Landbygninger, i dag Alm. Brand af 1792, og landsarkivet. Allerede i 1922-23 blev der på forsikringsselskabets foranledning foretaget en generel aflevering af branddirektørernes arkivalier fra tiden før 1872. Ikke alt kom ind ved den lejlighed; det resterende indsamledes i årene efter besættelsen, efter at landsarkivet havde rejst sagen over for forsikringsselskabet. Siden er også sikringen af materiale efter 1872 begyndt.

Den betydelige historiske interesse, der gennem årene er vist fra Alm. Brands side, har her ved udgivelsen af De nørrejske branddirektorater indtil 1872 givet sig udslag i økonomisk støtte til trykning af bogen. Landsarkivet bringer sin hjerteligste tak herfor.

Viborg i august 1985

Chr. R. Jansen  
landsarkivar

# Indledning

## ***Brandforsikring på landet indtil 1872 kort fortalt***

Fra gammel tid var det skik og regel, at man både i by og på land ydede hinanden gensidig hjælp til genopførelse af nedbrændte bygninger. Men nøjere bestemt var denne hjælp ikke, og den kunne være usikker og utilstrækkelig, ikke mindst når mange blev ramt samtidig ved større by- eller landsbybrande.

### *De ældste forsikringer*

Det er derfor ikke overraskende, at det første, større brandforsikringsselskab i landet, Københavns Brandforsikring af 1731, blev skabt på baggrund af en storbrand, nemlig Københavns brand i 1728. På landet, hvor der tidligere havde eksisteret enkelte mindre brandkasser, stiftedes den første, mere omfattende brandforsikring på Sjælland i 1752, og få år efter, i 1758, godkendte kongen først Brandassurancesocietetet for herregårde, selvejergårde m.v. i Nørrejylland og derefter et tilsvarende for præste-, degne-, skole- og bøndergårde. De to jyske societeter var, ligesom det københavnske og det sjællandske, private og eksisterede i øvrigt kun i ganske få år. En medvirkende årsag til opløsningen var utvivlsomt oprettelsen af den offentlige brandforsikring for købstæder i 1761, hvori landbygninger også kunne optages, en mulighed, som især benyttedes for større gårdes og møllers vedkommende. De to societeters arkiver er registreret samlet på landsarkivet under betegnelsen Brandassurancesocietetet for Jylland (i samlingen Forskellige private arkiver).

### *Brandsocietetet for bøndergods i Kalø amt 1763-1799*

Endnu et privat, jysk brandforsikringsforetagende så dagens lys i denne tid, nemlig Brandsocietetet for Bøndergods (= fæstegods) i Kalø amt, der oprettedes i 1763 og siden også omfattede Havreballegårds amt. Societetet var mere sejlivet end de første to og bestod indtil 1799. Der er på landsarkivet bevaret en enkelt pakke fra societetets arkiv (under Forskellige private arkiver), men herudover kan fortegnelser over de forsikrede steder og tilhørende taksationer i flere tilfælde findes i de pågældende godsers arkiver (f.eks. Kalø, Benzon, Katholm og Clausholm).

### *Den almindelige Brandforsikring for Landbygninger 1792*

Under købstædernes brandforsikring var der efterhånden indtegnet så mange bygninger på landet, at der var grundlag for at danne en særlig forsikring for sådanne ejendomme. Det skete i 1792, da Den almindelige Brandforsikring for Landbygninger i Danmark blev oprettet ved lov som et statsligt foretagende. Til denne forsikring overførtes de hidtil under købstadforsikringen assurerede landbygninger, og der kom snart mange nye til.

De taksationer, der lå til grund for indtegningen, blev foretaget af to »upartiske, kyndige« mænd, som den forsikringssøgende fik udmeldt på



herreds- eller birketinget. Den skriftlige udfærdigelse af taksationsforretningen skulle tingskriveren sørge for. Amtmanden havde ansvaret for forsikringens administration, og overtilsynet lå indtil 1816 hos Kommercekollegiet, derefter hos Danske Kancelli og fra 1849 hos Justitsministeriet.

*Brand-  
direktører fra  
1. juli 1800*

Under økonomisk fremgang og udbredt overgang til selveje steg antallet af indtegninger stærkt, og arbejdsbyrden, der var forbundet med brandforsikringen, blev for tung for amtmænd og retsbetjente. En reform blev snart nødvendig, og fra 1. juli 1800 overtog særlige branddirektører amtmændenes og retsbetjentenes arbejde vedrørende brandforsikringen. Ved selve taksationerne blev branddirektøren bistået af et par bygningskyndige taksationsmænd, som han selv havde udpeget. Fra retsbetjentene fik branddirektøren også overdraget opgaver vedrørende brandvæsen og brandpoliti (se s. 23).

*Brand-  
direktorats-  
inddelingen*

Branddirektøren bestyrede et branddirektorat, der fra starten i 1800 principielt omfattede et helt amt. Undtagelser i Nørrejylland var øerne Læsø, Anholt og Fanø, der hver udgjorde et branddirektorat, samt Ribe amts branddirektorat, der også omfattede de kongerigske enklaver i Sønderjylland (se s. 108). Allerede fra 1802 viste det sig imidlertid nødvendigt at dele det store Ringkøbing amt op i tre branddirektorater, Århus amts branddirektorat deltes i to i 1843 som følge af Skanderborg amts udskillelse, og fra 1850'erne blev de fleste branddirektorater efter kongelig resolution underkastet opdelinger ved indtrædende vakancer. I 1872 var der kun to branddirektorater, Thisted og Ålborg, der endnu omfattede et helt amt. Nøjere besked om opdelingen af branddirektoraterne er givet i oversigten under de enkelte branddirektorater. Deres regionale udstrækning perioden igennem fremgår af kortene under de enkelte amter.

*Private  
forsikrings-  
foreninger  
fra 1850'erne*

Den almindelige brandforsikrings faktiske monopol på forsikring af fast ejendom på landet blev brudt i 1850'erne under indtryk af de liberale strømninger, der herskede efter indførelsen af folkestyret. Allerede i 1853 blev der oprettet en brandkasse på Læsø, i 1855 stiftedes en brandforsikringsforening for mindre landejendomsbesiddere i Nørrejylland, og en lettelse i lovgivningen i 1856 satte endnu flere private forsikringsforeninger i vej, i Jylland særligt at bemærke Brandforsikringsforeningen for Landbygninger i Thisted amt. Nogle få arkivalier fra de to sidstnævnte foreninger findes på landsarkivet (under samlingen Forskellige private arkiver).

*Reform af den  
almindelige  
brandforsik-  
ring 1858*

Ved en gennemgribende reform af den almindelige brandforsikring, der trådte i kraft 1. april 1858, imødegik man nogle af de problemer, der havde givet anledning til utilfredshed og dermed til dannelsen af de private forsikringsforeninger. I stedet for som hidtil at behandle alle ejendomme ens i forsikringsmæssig henseende inddelte man dem efter deres brandfarlighed i fem risikoklasser med diverse underafdelinger, og kontingentet afstemtes efter brandrisiko og bygningens størrelse. Samtidig indførtes den ændring, at almindelige landbrugsbygninger og lignende skulle takseres af særlige sognetaksationsmænd (udnævnt af sogneforstanderskaberne), mens branddirektøren selv sammen med et par af



# i Christian den Syvende, af Guds Raade

Konge til Danmark og Norge,  
de Benders og Gothers, Hertug  
til Slesvig, Holsten, Stormarn, Dyt-  
marsken og Oldenborg; Gøre alle vitterligt:

Sliden Brandforsikrings-Forordningen for Landet i Danmark af 29de Februar  
a: 1792, har denne Indretning haft saa god Freigang, at ikke allene den  
forsikrede Sum er meget mere, end fordoblet, men at flere nye Forsikrin-  
ger endog bestandig tilkomme i betydelig Mængde. De vore Ammand ved  
bemeldte Brandforsikring tilkomne Forretninger ere ved denne Tilveet for en  
Deel saaledes tiltagne, at de, ved Sliden af deres øvrige Embedsforretninger,  
ere dem byrdefulde. Dgsaa falder det Tilfald og de Forretninger, som ved  
Forordningen om Brandvesenet overalt paa Landet i Danmark af samme Dato  
ere paa lagte Herredsfogderne og Birkefogderne, tilligemed deres øvrige Em-  
bedspligter, dem besværlige. Det er saaledes at vente, at det, som enhver  
især har at iagttage i disse for Landet saa vigtige Anliggender, ikke overalt kan op-  
fyldes med af fornøden Maagthed, eller uden at andre Embedsforretninger  
derved indvæntiden maae lide; ligesom Brandforsikrings-Contoret ved Wort  
General

*Den 26. marts 1800 udstedtes forordningen om branddirektører på landet. I den pompøse indledning forklares det omhyggeligt, at årsagen til nyordningen er det stærkt stigende antal forsikringer og herredsfogdernes og birkefogdernes besvær med at overkomme det øgede arbejde.*

amtsrådet beskikkede amtstaksationsmænd tog sig af de øvrige: større bygninger, fabriksejendomme, kroer, møller m.m. Reformen i 1858 medførte væsentlige ændringer i branddirektoraternes administration. De arkivmæssige konsekvenser heraf fremgår af protokolbeskrivelserne under afsnittet Arkivmaterialet (s. 15ff).

*Fra offentligt foretagende til privat forsikringsselskab 1872*

Den sidste reform af brandforsikringen, der her skal nævnes, er loven af 23. april 1870, der ændrede Den almindelige Brandforsikring for Landbygninger fra et offentligt foretagende til et privat forsikringsselskab fra den 1. april 1872. Den øverste ledelse gik fra Justitsministeriet til et repræsentantskab for de forsikrede, der valgte en bestyrelse og ansatte en direktør. Branddirektoraterne blev underkastet nye opdelinger, men i øvrigt gjorde både branddirektører og mange protokoller fortsat tjeneste under det nye system.

## **Oversigtens indhold**

*Ikke alle ejendomme er med*

Når man søger efter oplysninger om en bestemt ejendom i arkiverne fra Den almindelige Brandforsikring for Landbygninger (fork. Alm. Brand), er det vigtigt, at man ved, at ikke alle ejendomme er at finde i materialet.

*Alm. Brand ikke ene om at forsikre landbygninger*

Den historiske oversigt ovenfor viser for det første, at Alm. Brand ikke var ene om at forsikre landbygninger i Jylland før 1800 og efter 1853. De konkurrerende selskaber tegnede dog kun en brøkdel af det samlede antal forsikringer; Thisted amts brandforsikringsforening nåede således som det vistnok største op på ca. 2% af den samlede forsikringssum i det offentlige selskab. Det var på landsplan ikke meget, men i Thisted amt var det omtrent halvdelen af forsikringerne.

*Ingen forsikringstvang på landet*

Man må dernæst være klar over, at der på intet tidspunkt har været forsikringstvang på landet. Især i forsikringens første tid har adskillige ejendomme været uden forsikring, men med den stigende låntagning i ejendommene fulgte behovet for forsikring med. Egentlige beregninger over forsikringsprocenten er vist aldrig foretaget, men en sammenligning mellem antallet af forsikringer og antallet af ejendomme på landet synes at vise, at over 90% af landets bygninger var forsikret i den offentlige brandforsikring i begyndelsen af 1850'erne, og tallet var endnu højere 10 år efter.

*Lakuner i materialet*

Endelig skal det naturligvis tages i betragtning, at der er lakuner i materialet. Langt fra alle de arkivalier, der har været engang hos de statslige branddirektører, er blevet bevaret for eftertidens forskning. Lakunerne er spredte og tilfældige og fremgår indirekte af oversigten. Kun om materialet fra de lokale sognetaksationsmænd, sogneforsikrings- og sognetaksationsprotokoller 1858-1872, tør det siges generelt, at det – utvivlsomt på grund af den spredte opbevaring – er særdeles mangelfuldt bevaret.

*Henvisninger  
til supplerende  
materiale*

Oversigten omfatter det bevarede arkivmateriale fra branddirektoraterne under Alm. Brand, men hvor lakuner heri har kunnet udfyldes af materiale i andre arkiver, er der givet henvisninger hertil. Det gælder således materiale i amtsarkiverne og retsbetjentarkiverne fra før 1800, og det gælder de taksationer af eget bøndergods, som godsejerne indtil 1800 selv kunne foretage, og som undertiden findes i godsarkiverne. Derimod er der ikke henvist til de taksationer af hovedgårdsbygninger, som måtte ligge i og naturligt hører hjemme i godsets eget arkiv. Der er heller ikke henvist til retsbetjentenes tingbøger eller justitsprotokoller, hvor tinglæste brandtaksationer før 1800 i visse tilfælde vil kunne erstatte manglende materiale. At der naturligvis er henvist til de protokoller i branddirektoratsarkiverne efter 1872, som har været benyttet før 1872, anføres for fuldstændighedens skyld.

## ***Oversigtens opbygning***

*Inddeling efter  
amterne før  
1970*

Den foreliggende oversigt over branddirektoratsarkiverne indtil 1872 er inddelt i hovedafsnit efter de 10 nørrejske amter, der eksisterede indtil 1970. Denne inddeling er valgt, fordi branddirektoraterne fra deres oprettelse i princippet omfattede et amt, og de senere opdelinger respekterede normalt også amtsgrænserne. Selv om den gamle amtsinddeling kommer mere og mere på afstand, skulle dette ikke give problemer ved benyttelsen af oversigten. Gennem registret bag i bogen finder man nemt frem fra sogn til både amt og herred.

*Kort over  
amter, brand-  
direktorater og  
herreder*

For hvert amt er der gengivet et eller to kort, der viser amtets udstrækning, inddelingen i herreder og den opdeling i mindre branddirektorater, der fortrinsvis i 1850'erne fandt sted i de fleste amter. Hvad herrederne angår, må man være opmærksom på, at disse ikke nødvendigvis svarer ganske til de almindelige herreder, dvs. de herreder, der udgjorde retskredsene. Afvigelserne mellem de to herredsinddelinger var normalt små. Det kunne være et fjernt hjørne af et sogn, der af praktiske grunde blev takseret og forsikret under naboherredet. Totalt afvigende inddelinger var der kun tale om i et enkelt tilfælde, nemlig i Hjørring amt, hvor en gennemgribende omlægning af »retskredsherrederne« i 1815 og 1825 først fik virkning på »brandforsikringsherrederne« i 1853 (se kortet s. 33).


*Tre faste  
rubrikker*

Under hvert amt er materialet inddelt i tre faste rubrikker:

- Brandforsikring før 1800
- Forsikrings- og taksationsprotokoller
- Branddirektoraterne i øvrigt

*Brand-  
forsikring  
før 1800*

Den første rubrik indeholder det materiale, der blev overført fra amtmændene til branddirektoraterne ved disses oprettelse i 1800. I nogle tilfælde har dette materiale tidligere været registreret under amtsarkiverne på landsarkivet.



*Branddirektørernes arkiver voksede i takt med væksten af forsikringer og omfanget af hans opgaver i øvrigt. Omkring midten af 1800-årene har adskillige branddirektører haft 100 eller flere protokoller på kontoret. Her er vist eksempler på forskellige protokolltyper.*

#### *Forsikrings- og taksationsprotokoller*

Af de øvrige arkivalier er forsikrings- og taksationsprotokollerne blevet trukket frem og har fået deres egen rubrik, hvor de er opført samlet for hvert herred, uanset hvilket branddirektorat de stammer fra. Hensigten hermed er at gøre disse – langt de mest benyttede – protokoller lettere at overskue for benytteren og lettere at rekvirere.

#### *Branddirektoraterne i øvrigt*

I den tredje rubrik er under de enkelte branddirektorater fortegnet alt øvrigt bevaret materiale. Af rubrikken fremgår således brandforsikringens administrative struktur i perioden med oplysninger om direktoraternes område, branddirektørernes navne og embedsperiode.

## ***Benyttelsen af branddirektoraternes arkiver***

#### *Branddirektørens virksomhed*

Som helhed afspejler de bevarede arkivalier den virksomhed, branddirektøren udøvede på sit embedes vegne. Det var først og fremmest taksation af bygninger til forsikring med alt hvad deraf fulgte: eftersyn af de forsik-

rede bygningers forsvarlige vedligeholdelse, beregning af brandkontingent, kontrol af anvendelsen af brandskadeerstatninger m.m.

Men branddirektøren havde også embedspligter uden for brandforsikringen. I brandvæsenets ærjnde skulle han årligt se efter (»visitere«), om de lovbestemte forholdsregler mod brand var truffet, og i tilfælde af brand var det ham, der førte kommandoen på brandstedet. Det var også hans opgave på stedet at foretage de første politimæssige undersøgelser af omstændighederne omkring opståede ildebrande. Endelig blev det også branddirektøren, der måtte foretage opmålinger af ejendomme til svarelse af den i 1802 indførte arealafgift på bygninger, og det alene af den grund, at han alligevel kom rundt i landdistrikterne.

*Kilder til  
bygnings- og  
bebyggelses-  
historien*

Foruden at være kilder til brandforsikringens og branddirektoraternes historie er brandforsikringsarkivalierne også på andre måder særdeles værdifulde studieobjekter. Med deres oversigt over de forsikrede ejendomme, henholdsvis detaljerede bygningsbeskrivelser har forsikrings- og taksationsprotokollerne længe været stærkt benyttede kilder til bebyggelses- og bygningshistoriske undersøgelser. Til en enkelt, men ganske skæbnesvanger kulturhistorisk detalje, nemlig ildebrande på landet, yder brandskadetaksationer og især brandforhørsprotokoller væsentlige og lettilgængelige oplysninger.

*Kilder til  
erhvervs-  
historien*

Noget vanskeligere at arbejde med – og derfor kun lidt benyttede – er de protokoller, branddirektøren førte som led i sit arbejde med bygningsafgiften: opmålingsprotokoller og bygningsafgiftsregistre. De omhandler kun de bygninger, der ikke hørte til de almindelige landsbrugserhverv (landbrug, fiskeri, landhåndværk), dvs. overvejende bygninger, der vedrørte erhverv af enhver anden art. For disse bygningers vedkommende yder opmålingerne et givende supplement til taksationsprotokollernes bygningsbeskrivelser, og gennem bygningsafgiftsregistrene har man mulighed for en kortlægning af erhvervsstrukturen på landet fra omkring 1850 til 1870, dvs. netop en periode, hvor liberaliseringen skabte brud på århundredgamle bebyggelsesmønstre.

*Andre  
muligheder?*

De forskningsmuligheder, der kan ligge i brandforsikringsarkivalierne, er naturligvis ikke udtømt med disse eksempler. Men en vigtig forudsætning for, at materialet kan udnyttes efter fortjeneste, er, at det er lagt frem og beskrevet. Hertil skulle den efterfølgende kommenterede liste over arkivmaterialet i branddirektoratsarkiverne samt naturligvis oversigten i sig selv gerne tjene.

## **Arkivmaterialet**

### **FORSIKRINGS- OG TAKSATIONS PROTOKOLLER**

#### **Forsikringsprotokoller**

Forsikringsprotokollerne giver først og fremmest en oversigt over de til enhver tid forsikrede bygninger i området. Protokollerne blev anlagt ved branddirektoraternes oprettelse i 1800 på grundlag af de taksationsfor-

*Oversigt over  
de forsikrede  
bygninger*

Opslag i forsikringsprotokollen for Tørrild herred 1800-1827. Til venstre er under forsikringsnumrene 82 (Høgsholt), 11-14, indført 4 huse, til højre en trelænget gård i Uhre (83,12). I midterkolonnerne henvises til taksationsprotokollens hoved- og binumre (se s. 18).

retninger, der forelå hos amtmanden over tidligere forsikrede ejendomme, og som nu blev overleveret til branddirektøren. De ældste indførsler vedrører således bestanden af forsikringer år 1800. De er i reglen ikke daterede, og de tilhørende taksationer kan kun findes, hvis der er bevaret taksationsforretninger fra før 1. juli 1800. Efter reformen af brandforsikringen i 1858 etableredes en ny række af forsikringsprotokoller.

#### Topografisk indretning

Protokollerne er anlagt herredsvis med en topografisk underinddeling i sogne og byer. De senere indtegnede forsikringer er fortrinsvis anført på deres rette plads i dette topografiske system, men pladsmangel har ofte forskudt nye forsikringer (med behørlige henvisninger) til andre steder i protokollen eller til en supplerende protokol. Normalt er der ikke problemer med at finde frem til en bestemt forsikret ejendom efter dette system. I nogle tilfælde kan man have hjælp af de registre, der findes i de ældste protokoller, men som man efterhånden opgav at føre.

- Forsikringsnummer og matrikelnummer* De forsikrede ejendomme er forsynet med et forsikringsnummer, der i periodens første del består af et fast nummer for hver by samt et løbenummer, fra 1858 af et rent løbenummer under hvert sogn. Forsikringsnummeret kan ofte anvendes til at identificere en ejendom. F.eks. var det meget brugt at anføre forsikringsnumre i skøder og obligationer, men man skal være opmærksom på, at de kan være ændret gennem tiden. Anførsel af matrikelnummer var obligatorisk fra 1858, men ses undertiden også før.
- Oplysningerne om den enkelte ejendom* Forsikringsprotokollens oplysninger om den enkelte ejendom er få og kortfattede: ejernavn, forsikringssum for hver af ejendommens bygninger og endelig – hvad der til bygningshistoriske undersøgelser er vigtigt – en henvisning til den taksation i taksationsprotokollen, der ligger til grund for forsikringen. Fra 1858 er der lidt flere oplysninger i protokollen, alle af forsikringsteknisk art (ejendommens inddeling i fareklasser, kontingent etc.). I anmærkningsrubrikken er der gerne givet henvisninger til eventuelle ældre forsikringsnumre.
- Henvisning til taksationsforretningen* Den vigtige henvisning til taksationsforretningen skifter karakter i 1858. Før den tid henvises der til taksationens hoved- og binummer i taksationsprotokollen, og normalt er dertil angivet det kvartal, taksationen har fundet sted. I de nye protokoller, der indførtes i 1858, er henvisningen givet i anmærkningsrubrikken til højre som et »A.T.« eller »S.T.« efterfulgt af taksationens dato. »A.T.« står for »amtstaksation«, og den pågældende taksationsforretning kan findes i den almindelige (branddirektørens) taksationsprotokol under den anførte dato. »A.T.«-henvisningen kan være suppleret med sidetallet i taksationsprotokollen (»Taxpr.«) (vær opmærksom på, at »Tpr.« betyder tariferingsprotokol (= policejournal)). »S.T.« står tilsvarende for en »sognetaksation«, der er indført i en sognetaksationsprotokol (se afsnittet om disse nedenfor). Kvartalet, hvori ejendommen er forsikret, er anført i en særlig kolonne, og det er vel at mærke betegnet ved en brøk, således at 1/4 står for første kvartal, dvs. januar, 2/4 for april kvartal osv.
- Protokollens funktionsperiode* Den periode, der er anført i oversigten ud for de enkelte forsikringsprotokoller, betegnet ved de såkaldte yderår, angiver det åremål, protokollen har været i funktion. Det betyder ikke, at der ikke optræder ældre oplysninger i protokollen; tværtimod er langt de fleste aktuelle forsikringer, der indføres i en ny protokol, nødvendigvis af ældre dato. Tidspunktet for ibrugtagningen af en ny forsikringsprotokol kan ikke altid bestemmes præcist. Det første yderår må derfor tages med en vis tolerance.
- Sogneforsikringsprotokoller* **Sogneforsikringsprotokoller**  
Fra 1858 skulle de særlige sognetaksationsmænd, to ad gangen, taksere almindelige bygninger i sognene. En af dem førte som formand en fortegnelse over de forsikrede bygninger i taksationsdistriktet, gerne under titlen »Assurance-Fortegnelse«. Da disse protokoller i princippet har samme formål, indretning og oplysninger som branddirektørens ovenomtalte forsikringsprotokoller, men kun omfattede de bygninger i sognene, som sognetaksationsmændene befattede sig med, har landsarkivet fundet det mere betegnende at kalde dem »sogneforsikringsprotokoller«. De er ofte



155,	5,	Christen Andersens sted, Høgholt mark	200	
		Christen Andersens sted, Høgholt mark	100	
		Summa		300
		Christen Andersens sted, Høgholt mark		
		Christen Andersens sted, Høgholt mark		
		Summa		500
		Christen Andersens sted, Høgholt mark		
		Christen Andersens sted, Høgholt mark		
		Summa		500

En side af taksationsprotokollen for Tørrild herred 1800-1815. Taksationen af Christen Andersens sted på Høgholt mark (hovednummer 155, binummer 5) er en af de taksationer, der henviser til fra forsikringsprotokollen, der er gengivet på s. 16.

ført mindre overskueligt og systematisk end forsikringsprotokollerne og kun meget få af dem er bevaret.

### Taksationsprotokoller

*Fra 1800 alle taksationer, fra 1858 kun visse bygninger*

I taksationsprotokollerne er indført taksationsforretninger for alle de bygninger, der fra 1. juli 1800 blev indtegnet til brandforsikring (vedr. de tidligere takserede bygninger, se afsnittene Forsikringsprotokoller og Taksationsforretninger). Fra 1. april 1858 skete der en ændring heri, idet de hidtidige taksationsprotokoller (branddirektørens) herefter kun omfatter de såkaldte »amtstaksationer«, dvs. taksationer af bygninger, der brugtes til andet end almindeligt landbrug og håndværk, først og fremmest fabriksanlæg af enhver art, men også møller, kirker og kroer. Taksationsforretningerne for de øvrige ejendomme findes i de nedennævnte sognetaksationsprotokoller.

*Hvad protokollen oplyser om*

Om den enkelte taksationsforretning får man foruden selve bygningsbeskrivelsen at vide, hvornår, hvor og af hvem (branddirektør og to taksationsmænd) taksationen er foretaget, om ejendommen er en gård, hus, boelssted eller andet, eventuelt matrikelnummer, beboerens navn og gerne også ejerens, når der var tale om et fæstet sted. Endelig skulle branddirektøren også anføre, om ejendommen tidligere var forsikret, og i så fald henvise til den tidligere taksation, samt bemærke, om der var taget de nødvendige forholdsregler mod brand.

*Bygningen beskrives efter et fast mønster*

Hver enkelt af en ejendoms bygninger takseres for sig og beskrives efter et ret fast mønster med hensyn til størrelse, byggemåde og benyttelse. Helt efter dette mønster siges det f.eks. om »Christen Andersens sted på Høgsholt mark« (se ill. s. 18), at stuehuset beliggende øst-vest er 9 fag langt og 9 alen dybt (= bredt) med fjæle- (= brædde-)loft over de 5 fag, samt at huset er forsynet med en en-etages jernkakkellovn, en stenkakkellovn, en skorsten og en bageovn. Endvidere at de 5 fag er indrettet til beboelse, de øvrige 4 til lade, kostald og tørvehus. Bygningen er egebindingsværk med klinede vægge og strå- og lyngtag. Endelig er naturligvis anført de taksationssummer, man kom frem til.

*Kronologisk rækkefølge*

Taksationerne er i protokollen anført i den rækkefølge, de blev foretaget, dvs. rent kronologisk. Hver takseret ejendom fik sit nummer i rækken, indtil 1858 delt i et hoved- og et binummer, fra 1858 et rent løbenummer. Og da rækkefølgen bestemtes af henvendelserne til branddirektøren om indtegnning eller omtaksning af bygninger, er der ikke nogen topografisk eller anden orden på taksationerne.

*Søgning via forsikringsprotokollen*

Søgning efter en bestemt ejendom i taksationsprotokollen uden hjælpemidler er derfor både besværlig og tidkrævende og ofte omsonst. Den hjælp, man har brug for som indgang til taksationsprotokollerne, får man gennem henvisning fra forsikringsprotokollerne, hvor ejendommen kan findes topografisk eller via et register (se ovenfor).

### Sognetaksationsprotokoller

*Almindelige landbygninger*

Fra 1. april 1858 blev almindelige bygninger, der anvendtes til landbrug og landhåndværk etc., takseret af to sognetaksationsmænd uden branddi-



rektørens medvirken, og taksationsforretningerne blev indført i sognetaksationsprotokollen. Med hensyn til indretning og oplysningsindhold er protokollerne i alt væsentligt overensstemmende med taksationsprotokollerne; dog skulle bygningsbeskrivelserne efter instruksen være lidt mere specificerede end tidligere. Bygningens højde til taget, gulvenes beskaffenhed, eventuel gibsnings af lofter er eksempler på forhold, man kan få mere at vide om.

Sognetaksationsprotokollerne er langt fra alle bevaret.

### **Taksationsforretninger**

*Taksationsforretninger før 1800*

I de bevarede arkiver kan der findes løse taksationsforretninger fra forskellige perioder, før 1800 og efter 1858. Taksationsforretningerne fra tiden før 1. juli 1800 blev udfærdiget i tre eksemplarer, til ejeren, Kommercekollegiet og amtmanden. Denne sidste overleverede sit sæt til branddirektøren ved dennes tiltræden 1. juli 1800, og det er disse taksationsforretninger, der er bevaret fra flere amter. De ældste forsikringsprotokoller blev anlagt på grundlag af disse forretninger.

*Sognetaksationsforretninger 1858-1872*

Sognetaksationsforretninger fra tiden efter 1858 er udskrifter af de taksationsforretninger, som sognetaksationsmændene indførte i de ovennævnte sognetaksationsprotokoller. De omfatter således overvejende almindelige landbrugsbygninger. De er indsendt til branddirektøren til indførsel i forsikringsprotokollen og udstedelse af police.

Hvad angår indholdet af oplysninger, svarer taksationsforretningerne helt til taksationsprotokollerne. Forretningerne er i reglen henlagt efter herreder og sogne. Forretningerne fra før 1800 kan være forsynet med numre, til hvilke der henvises fra forsikringsprotokollen.

## **ANDRE ARKIVALIER VEDR. BRANDFORSIKRINGEN**

### **Brandskadetaksationer**

*Taksation af værdier efter brandskade*

Taksationer (eller vurderinger) af brandskader er ofte indført i de almindelige taksationsprotokoller på deres kronologiske plads i rækken. De kan dog også være ført for sig i andre protokoller, f.eks. bag i visitations- eller undersøgelsesprotokoller, undertiden separat i særlige brandskadevurderingsprotokoller.

Ved brandskadetaksationer opregnes og takseres den skete skade og de genstande (mure, mursten, tømmer etc.), som måtte have en genbrugs-værdi efter ildebranden.

### **Undersøgelsesprotokoller**

*Justering af forsikringssummerne efter konjunkturerne*

Med mellemrum blev der foretaget eftersyn af de forsikrede ejendomme med henblik på at justere forsikringssummerne, så de kom i overensstemmelse med ejendommens aktuelle værdi. De »undersøgelsesprotokoller«, der er bevaret fra denne virksomhed, er meget summariske og indeholder yderst sjældent egentlige bygningsbeskrivelser.

De særlige »sogneundersøgelsesprotokoller« fra 1857, der er bevaret fra

et enkelt amt (Skanderborg), er anvendt til klassificering af ejendomme i forbindelse med reformen af forsikringer i 1858. De giver en klar oversigt over bestanden af forsikrede ejendomme og dermed over bebyggelsen på det pågældende tidspunkt, men indeholder om de enkelte bygninger ingen oplysninger, der ikke kan hentes i forsikringsprotokollerne.

### **Ekstraktprotokoller**

*Forandringer i forsikringerne*

Indtil 1857 indsendte branddirektøren hvert kvartal (herredsvise indrettede) ekstrakter over stedfundne forandringer i forsikringerne til Kommercekollegiet, fra 1816 til Danske Kancelli og fra 1849 til Justitsministeriet, og førte til dette brug en eller flere ekstraktprotokoller. Oplysningerne om den enkelte ejendom (ejer, forsikrings- og taksationsnummer samt de enkelte bygningers forsikringssummer) er sekundære i forhold til forsikringsprotokollerne, men gennem den kronologisk-topografiske indførelse giver ekstraktprotokollerne det bedste overblik over forsikringsudviklingen, dvs. nytegninger, udmeldelser, ombygninger, nedbrydninger, brande etc.

Hvis forsikringsprotokollen for et område ikke er bevaret, yder ekstraktprotokollen, specielt hvad angår henvisning til taksationsnumre, den bedste erstatning.

### **Rekapitulationer**

*Branddirektoratets samlede forsikringssum*

Branddirektoratets samlede forsikringssum ved hvert kvartals slutning beregnedes ved hjælp af summariske til- og afgangstal under navn af rekapitulationer. Rekapitulationer kunne indtil 1857 være ført i særskilte protokoller, men findes lige så ofte indført på ledige sider i andre protokoller. Fra 1858 var rekapitulationerne knyttet til brandkontingentberegningen.

### **Repartitionsprotokoller**

*Brandkontingentet*

Kunne udgifterne til skadeserstatninger ikke dækkes af et vist minimumskontingent (i 1800 10 skilling for hver 100 rdl. forsikringssum (ca. 1 promille)), fordeltes (repareredes) beløbene af brandforsikringens øverste ledelse på de forsikrede ejendomme over hele landet, og på grundlag heraf foretog branddirektøren en beregning af brandkontingentet for hver enkelt ejendom i sin repartitionsprotokol. Efter 1858 foretog branddirektøren kontingentberegningen i policejournalerne.

En udskrift af protokollen fremsendes hvert år til amtstuen, som foretog opkrævningen af kontingentet. Fra 1858 tilgik disse samlede oversigter (nu kaldt »Beregninger over brandkontingent«) amtstuen med længe mellemrum.

Disse fremsendte lister findes ligesom de nedennævnte til- og afgangslister ofte bevarede i amtstuernes arkiver.

### **Til- og afgangslister**

*Til- og afgang*

Lister, der omfattede til- og afgang i forsikringen med oplysning om de pågældende ejendommens ejere samt gamle og nye forsikrings- og kontingentbeløb, fremsendes hvert halve år til amtstuen og forsikringens øverste ledelse. Branddirektørens grundmateriale (eller koncepter) er bevaret i flere tilfælde.

## **Policejournaler**

Ekstraktprotokoller og repartitionsprotokoller førtes ikke efter 1. april 1858 og deres funktion erstattedes i alt væsentligt af policejournalen (fuld titel: Policejournal og tariferingsprotokol).

*Alle nytegnede og ændrede forsikringer*

I policejournalen indførtes fra april 1858 alle nytegnede og ændrede forsikringer i takt med udstedelsen af policer. Om den enkelte ejendom anføres dato for policens udstedelse, forsikrings- og matrikelnumre, ejernavn, bygningernes tariferingsklasse, forsikringssum og det beregnede brandkontingent. Kontingentberegningen hvilede nu på en fast tarif, der revideredes med års mellemrum.

## **BRANDVÆSEN OG BRANDPOLITI**

### **Visitationsprotokoller**

*Forholdsregler mod brand*

Branddirektøren skulle hvert år visitere alle ejendomme i sit distrikt, også de uforsikrede, for at sikre sig, at lovens krav om brandredskaber (brandhager, stiger, evt. sprøjte) og forsvarlig byggemåde var overholdt.

I visitationsprotokollen indførtes i meget kortfattet form de konstaterede mangler ejendom for ejendom, alternativt at alt i den og den by befandt sig i den befalede orden eller lignende.

Branddirektørens visitationspligt ophørte i 1864.

### **Brandforhørsprotokoller**

*Undersøgelse af brandomstændighederne*

Efter enhver ildebrand, uanset om den pågældende bygning var forsikret, skulle branddirektøren på stedet foranstalte en undersøgelse af brandens omstændigheder. Selv om der derved var tale om at tilvejebringe et materiale for retsbetjenten, der skulle afholde det retslige forhør, foretoges undersøgelserne oftest i form af forhør, og de protokoller, som rapporterne herfra blev indført i, kaldtes følgelig brandforhørsprotokoller.

Man får en ganske udførlig besked om ildebrandene gennem disse protokoller, men vil man vide mere om sagernes forløb, må man opsøge de pågældende retsbetjentes arkiver.

Denne virksomhed som brandpoliti ophørte for branddirektørens vedkommende i 1864.

## **BYGNINGSAFGIFT**

### **Opmålingsprotokoller**

*Opmåling af erhvervsjendomme*

Til brug for beregningen af den i 1802 indførte bygningsafgift foretog branddirektøren opmåling af grundarealet i alle ejendomme på landet, der ikke hørte under landbrug, fiskeri og almindeligt landhåndværk. Det var først og fremmest møller, kroer, fabrikker, fra 1856 høkere og fra 1858 alle håndværkere og andre næringsdrivende. Resultatet af opmålingerne indførtes i opmålingsprotokollerne i den rækkefølge, de blev foretaget.

Opmålingsforretningerne, der bygning for bygning, evt. rum for rum, angiver arealet, kan f.eks. for møller være ganske beskrivende. Kun få protokoller ældre end 1840'erne er bevaret.

### **Bygningsafgiftsregistre**

*Oversigt over  
afgiftspligtige  
erhvervs-  
bygninger*

En oversigt over de bygninger, der skulle svare bygningsafgift (se ovenfor under opmålingsprotokoller), havde branddirektøren i sit bygningsafgiftsregister. De er anlagt efter et topografisk system, som normalt gør det muligt at finde frem til en bestemt ejendom.

*Erhvervs-  
strukturen*

Registret meddeler forsikringsnummer, ejerens navn, eventuelt dennes stilling, den enkelte bygning anvendelse, forsikringssum og areal, den beregnede bygningsafgift samt undertiden dato for opmålingen. Principielt lader det sig gøre gennem bygningsafgiftsregistre at tegne et fuldgyldigt billede af erhvervsstrukturen i en lokalitet på et bestemt tidspunkt, men arbejdet hermed besværliggøres unægteligt af, at protokollerne er ujævnt ført og ofte mangler dateringer. Man skal også være opmærksom på, at almindelige landhåndværkere ikke var med før 1858, og at de, der var etableret før den tid, beholdt deres frihed for bygningsafgift, så længe de praktiserede fra samme bopæl. Lister over næringsdrivende og lignende kan undertiden findes i korrespondancen.

De fleste bevarede bygningsafgiftsregistre er indrettet omkring 1850, da nye erhverv begyndte at få hjemstedsret på landet, høkere fra 1856 og håndværkere fra 1858.

## **KORRESPONDANCE**

### **Kopibøger, journaler**

Fra de fleste branddirektorater er bevaret kopibøger over de breve, branddirektøren har afsendt. Heriblandt kan være oversigter over til- og afgang i forsikringer m.m. Journaler og tilhørende korrespondance er kun i få tilfælde bevaret.

## ***Litteratur***

Brandforsikringsarkivalier for købstæder og landbygninger indtil ca. 1872.

Udgivet af Landsarkivet for Sjælland m.m. (ved Andreas Jørgensen).

1967

Brandforsikringsbladet.

Udgivet af Den almindelige Brandforsikring for Landbygninger.

Udkommet siden 1909

De mindre Landejendomsbesidderes Brandforsikringsforening for Bygninger og andre faste Ejendele i Nørrejylland. 1855-1905.

1905

Bro Jørgensen, J.O.:

Forsikringsvæsenets Historie i Danmark.

1935

Christensen, Jens:

Brandforsikringen gennem 150 Aar.

1942

Jensen, I.M. Due:

Jydsk Brandforsikring, gensidig. 1851 – 4. august – 1951.

1951

Knudsen, Hans:

Bygningshistoriske Brandforsikringsarkivalier.

Fortid og Nutid XVI s. 200-11.

1945-46

Linde, Helle:

Landbygningernes brandforsikring 1792-1872.

Fortid og Nutid XXII s. 1-4.

1966

Petersen, Lorentz:

Thisted Amts Landbygningers Brandforsikring 1856-1956.

1956

Petersen, Mich.:

Den almindelige Brandforsikring for Landbygninger 1792-1892.

1892



Samling af Love, Resolutioner, m.m. vedkommende de danske Landbygningers Brandforsikring I-VII. Ved H.P. Bærthelson.  
1861-78

Tronier, J. m.fl.:

Den almindelige Brandforsikring for Landbygninger 1792-1917.  
1917

# HJØRRING AMT

## **Brandforsikring før 1800**

- 1784-1800 Taksationsforretninger ..... BrD 1.7  
Omfatter de vestlige dele af Gl. Vennebjerg, Gl. Børglum og Jerlev hrd. (= (Ny) Børglum og sydlige del af (Ny) Vennebjerg hrd.) samt Ø. Han hrd.

Taksationer vedr. Ø. Han (1795-1800) og Hvetbo (1778-1800) hrd., se endvidere retsbetjentarkiverne for henholdsvis Ø. og V. Han hrd. (B 32.104) og Kjær-Hvetbo hrd. (B 31E.267).

Brandforsikringsarkivalier før 1800 kan endvidere befinde sig i stiftamtets arkiv (se Ålborghus, Åstrup, Børglum og Sejlstrup amter og Ålborg stiftamts arkiv 1714-93 (B OD.364)).

## **Forsikrings- og taksationsprotokoller 1800-1872**

### **GL. HORNS HERRED (-1853)**

*Sognene Asdal, Astrup, Bindslev, Bjergby, Elling, Horne, Mosbjerg, Mygdal, Råbjerg, Sindal, Skagen landsogn, Tolne, Tornby, Tværsted og Uggerby.*

- 1833-1855 Forsikringsprotokol ..... BrD 1.3

### 1800-1855 Taksationsprotokoller (2 bd.)

- 1800-26 ..... BrD 1.8

- 1844-55 ..... BrD 1.9

Fra oktober 1853 kun omfattende herredets vestlige del, dvs. de sogne, der lå i det nye Vennebjerg herred.

Taksationer 1801-55 vedr. vestlige del af herredet, se Vennebjerg herred (1853-) nedenfor (BrD 3.15-17).

### **HORNS HERRED (1853-)**

*Sognene Bindslev, Elling, Flade, Gærum, Hirsholmene, Hørmested, Lendum, Mosbjerg, Råbjerg, Skagen landsogn, Skærum, Tolne, Tværsted og Åsted.*

- 1854-1858 Forsikringsprotokol B, sydlige del ..... BrD 2.2  
Hørmested, Lendum, Åsted, Skærum, Flade og Gærum sogne samt Hirsholmene.

- 1853-1876 Taksationsprotokol ..... BrD 2.7

**GL. VENNEBJERG HERRED (-1853)**

*Sognene Flade, Gærum, Harritslev, Hirsholmene, Hørmested, Jelstrup, Lendum, Mårup, Rubjerg, Sankt Hans, Sankt Olai, Skallerup, Skærum, Ugilt, Vennebjerg, Vidstrup og Åsted.*

1809-1855	Forsikringsprotokol .....	BrD	1.4
1800-1947	Taksationsprotokoller (2 bd.)		
	1800-10 .....	BrD	1.10
	1835-47 .....	BrD	1.11

Taksationer 1800-55 vedr. vestlige del af herredet, se Vennebjerg hrd. (1853-)(BrD 3.16-17).

**VENNEBJERG HERRED (1853-)**

*Sognene Asdal, Astrup, Bjergby, Harritslev, Horne, Jelstrup, Mygdal, Mårup, Rubjerg, Sankt Hans, Sankt Olai, Sindal, Skallerup, Tornby, Uggerby, Ugilt, Vennebjerg og Vidstrup.*

1855-1858	Forsikringsprotokoller (2 bd.)		
	Henviser til taksationsprotokollerne BrD 3.15-18.		
	A Astrup, Asdal, Bjergby, Horne, Mygdal, Skt. Olai, Sindal, Skallerup, Tornby, Uggerby og Vidstrup sogne .....	BrD	3.3
	B Harritslev, Jelstrup, Mårup, Rubjerg, Skt. Hans, Ugilt og Vennebjerg sogne .....	BrD	3.4
1858-1872	Forsikringsprotokoller (4 bd.)		
	I Asdal til Jelstrup .....	BrD	3.5
	II Mårup til Skt. Hans .....	BrD	3.6
	III Skt. Olai til Tornby .....	BrD	3.7
	IV Uggerby til Vidstrup .....	BrD	3.8
1800-1855	Taksationsprotokoller, afskrift 1855 (3 bd.)		
	1801-51 Nordlige del (tidl. u. Gl. Horns hrd.) .....	BrD	3.15
	1851-54 Nordlige del (tidl. u. Gl. Horns hrd.) og		
	1800-41 Sydlige del (tidl. u. Gl. Vennebjerg hrd.) .....	BrD	3.16
	1842-55 Sydlige del (tidl. u. Gl. Vennebjerg hrd.) og		
	1855 Nordlige del (tidl. u. Gl. Horns hrd.) .....	BrD	3.17
	Indeholder enkelte supplerende taksationer 1820- 51, se indholdsfortegnelse på inderpermen.		
1855-1863	Taksationsprotokol .....	BrD	3.18

Taksationsprotokol 1863-77, se HJØRRING branddirektorat 1872-1976.

Brandskadevurderinger 1864-77, se HJØRRING AMTs branddirektorat 1800-53 nedenfor:  
Visitationsprotokol for Vennebjerg hrd. 1802-77 (BrD 1.28).

**GL. BØRGLUM HERRED (-1853)**

*Sognene Albæk, Børglum, Em, Furreby, Hæstrup, Hørby, Karup, Lyngby, Rakkeby, Sejlstrup, Skæve, Torslev, Tårs, Understed, Vejby, Idskov by i Voer sogn, Volstrup, Vrejlev, Vrensted og Vrå.*

Forsikringer 1800-55 vedr. vestlige del af herredet gældende 1855, se Børglum herred (1853-) nedenfor (BrD 3.9-10).



1800-1851	Taksationsprotokoller (3 bd.)	
	1800-20 .....	BrD 1.12
	1820-37 .....	BrD 1.13
	1844-51 .....	BrD 1.14

Taksationer 1801-55 vedr. vestlige del af herredet, se Børglum hrd. (1853-) nedenfor (BrD 3.19-21).

### **BØRGLUM HERRED (1853-)**

*Sognene Børglum, Em, Furreby, Hæstrup, Jerslev, Lyngby, Rakkeby, Sejlstrup, Serritslev, Stenum, Tise, Tolstrup, Tårs, Vejby, Vester Brønderslev, Vrejlev, Vrensted, Vrå og Øster Brønderslev.*

1855-1858	Forsikringsprotokoller (2 bd.)	
	Henviser til taksationsprotokollerne BrD 3.19-23.	
	I Børglum, Em, Rakkeby, Sejlstrup, Tårs, Vrejlev, Vrensted og Vrå sogne .....	BrD 3.9
	II Furreby, Hæstrup, Jerslev, Lyngby, Serritslev, Stenum, Tise, Tolstrup, V. og Ø. Brønderslev sogne .....	BrD 3.10

1858-1872	Forsikringsprotokoller (4 bd.)	
	I Børglum til Jerslev .....	BrD 3.11
	II Lyngby til Tise .....	BrD 3.12
	III Tolstrup til Vejby .....	BrD 3.13
	IV Vrensted til Ø. Brønderslev .....	BrD 3.14

1801-1855	Taksationsprotokoller, afskrift 1857 (3 bd.)	
	1801-42 Nordlige del (tidl. u. Gl. Børglum hrd.) .....	BrD 3.19
	1842-54 Nordlige del (tidl. u. Gl. Børglum hrd.) .....	BrD 3.20
	1854-55 Nordlige del (tidl. u. Gl. Børglum hrd.) og	
	1802-53 Sydlige del (tidl. u. Jerslev hrd.) .....	BrD 3.21

1853-1872	Taksationsprotokoller (2 bd.)	
	1853-57 .....	BrD 3.22
	Indeholder enkelte supplerende taksationer 1801-48, se indholdsfortegnelse på inderpermen.	
	1857-72 .....	BrD 3.23

1863-1873	Sognetaksationsprotokoller for Tårs sogn (2 bd.)	
	1863-70 .....	BrD 3.24
	1870-73 .....	BrD 3.25

Brandskadevurderinger 1864-77, se HJØRRING AMT's branddirektorat 1800-53 nedenfor: Visitationsprotokol for Børglum hrd. 1802-77 (BrD 1.29).

### **JERSLEV HERRED (-1853)**

*Sognene Dronninglund (incl. nordlige del af nuv. Aså-Melholt), Hallund, Hellevad, Hellum, Favrholt og Lyngdrup i Horsens, Jerslev, Serritslev, Stenum, Tolstrup, Tise, Vester Brønderslev, Voer (÷ Idskov by), Ørum og Øster Brønderslev.*

1800-1856	Forsikringsprotokol .....	BrD 1.5
-----------	---------------------------	---------

1835-1845 Taksationsprotokol ..... BrD 1.15

Taksationer 1802-53 vedr. vestlige del af herredet, se Børglum hrd. (1853-) (BrD 3.21).

### **DRONNINGLUND HERRED (1853-)**

*Sognene Albæk, Dronninglund, Hallund, Hellevad, Hellum, Favrholt og Lyngdrup i Horsens, Hørby, Karup, Skæve, Torslev, Understed, Voer, Volstrup og Ørum.*

1854-1858 Forsikringsprotokoller (2 bd.)

B Voer, Albæk, Skæve, Torslev, Hørby, Volstrup og Karup sogne ... BrD 2.3

C Understed sogn samt enkelte ejendomme i Dronninglund  
sogn ..... BrD 2.4

1858-1871 Forsikringsprotokoller (2 bd.)

A Albæk til Hellevad ..... BrD 2.5

B Hellum til Ørum ..... BrD 2.6

Taksationsprotokol 1868-80, se SÆBY branddirektorat 1872-1976.

Taksation af Voer og Albæk kirker 1861, se Voergård godsarkiv.

### **HVETBO HERRED**

*Sognene Alstrup, Gøl, Hune, Ingstrup, Jetsmark, Saltum, vestlige del af Åby (nuv. Vedsted) og Vester Hjermitslev.*

1800-1867 Forsikringsprotokoller (2 bd.)

1800-56 ..... BrD 1.6

1856-67 ..... BrD 4.2

1801-1855 Taksationsprotokoller (2 bd.)

1801-44 ..... BrD 1.16

1844-55 ..... BrD 1.17

### **ØSTER HAN HERRED**

*Sognene Aggersborg, Bejstrup, Broust, Haverslev, Lerup, Skræm, Torslev, Tranum, Øland og Øster Svenstrup.*

1800-1856 Taksationsprotokoller (2 bd.)

1800-43 ..... BrD 1.18

1844-56 ..... BrD 1.19

Taksationsprotokoller 1856-82, se BLOKHUS/VEDSTED branddirektorat 1872-1976.

### **LÆSØ**

*Sognene Byrum, Hals og Vesterø.*

Forsikringsprotokol 1858-1907, se LÆSØ branddirektorat 1872-1976.

1841-1928 Taksationsprotokol ..... BrD 5.1

Indeholder kun ganske få taksationer efter 1900.

## Branddirektoraterne i øvrigt

Bortset fra Læsø bestod Hjørring amt 1800-1853 som et samlet branddirektorat. I denne periode bibeholdtes i brandforsikringshenseende amtets gamle herredsopdeling, dvs. herrederne (Gl.) Horns, (Gl.) Vennebjerg, (Gl.) Børglum, Jerslev, Hvetbo og Øster Han, uanset at de fire første af disse herreder længe før (1815 og 1825) var lagt totalt om i jurisdiktionel henseende. Denne omlægning fik først betydning for de branddirektorater, som amtet i 1853 opdeltes i, dvs. Sæby, Hjørring og Blokhush branddirektorater. Læsø udgjorde perioden igennem sit eget branddirektorat.

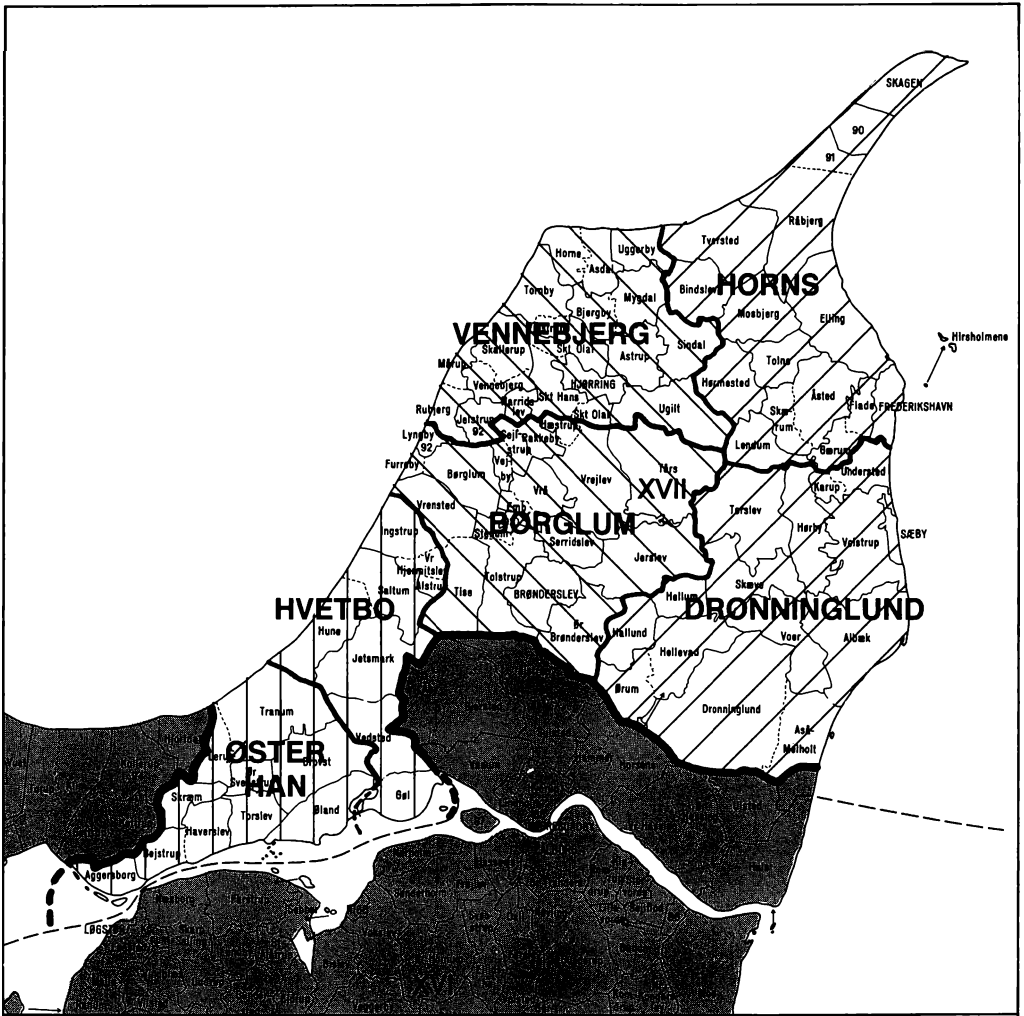
### HJØRRING AMTS BRANDDIREKTORAT 1800-1853

Omfattede hele amtet bortset fra Læsø.

Branddirektører: J.M. Orning 1800-11, K. Bolvig 1811-35, C. C. Schwarz 1835-37, P. Friis 1837-53.

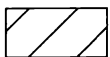
Journal 1839-70, se HJØRRING branddirektorat 1853-72 nedenfor (BrD 3.1).

1801-1850	Kopibøger (2 bd.)		
	1801-42 .....	BrD	1.1
	Bagfra fortegnelse over bygningsafgiftspligtige bygninger ca. 1802-39.		
	1842-50 .....	BrD	1.2
Kopibog 1850-66, se HJØRRING branddirektorat 1853-72 (BrD 3.2).			
1845-1846	Undersøgelingsprotokol .....	BrD	1.20
	Vedrører møller. Bagi af- og tilgangsliste vedr. bygningsafgiften for Børglum og Vennebjerg hrd. 1875-85.		
1800-1853	Ekstraktprotokoller (5 bd.)		
	1800-10 .....	BrD	1.21
	1810-25 .....	BrD	1.22
	1825-40 .....	BrD	1.23
	1839-45 .....	BrD	1.24
	1845-53 .....	BrD	1.25
1819-1839	Repartitionsprotokoller (2 bd.)		
	1819-25 .....	BrD	1.26
	Foran fortegnelse over bygningsafgiftspligtige bygninger (møller, teglværker, kroer m.m.) ca. 1802-03.		
	1825-39 .....	BrD	1.27
1801-1877	Visitationsprotokoller (4 bd.)		
	1802-77 Vennebjerg hrd. ....	BrD	1.28
	Omfatter Gl. Vennebjerg hrd. 1802-52, Vennebjerg hrd. 1856-77 (1864-77 brandskadevurderinger).		
	1802-77 Børglum hrd. ....	BrD	1.29
	Omfatter Gl. Børglum hrd. 1802-53, Børglum hrd. 1853-77 (1864-77 brandskadevurderinger).		



# Hjørring amt

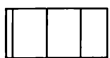
Branddirektorater og herredsinddeling 1853-72



Sæby



Hjørring



Blokhus



1801-74 Hvetbo hrd. ....	BrD	1.30
Vedr. 1865, se næstfølgende protokol. 1866-74 eftersyn af forsikringer.		
1801-71 Ø. Han hrd. ....	BrD	1.31
1865-71 eftersyn af forsikringer, for 1865 også for Hvetbo hrd.		
1816-1852 Brandforhørsprotokoller (2 bd.)		
1816-28 .....	BrD	1.32
1844-52 .....	BrD	1.33

Kopibog 1801-82 for bygningsafgiftssager, se HJØRRING branddirektorat 1872-1976.

Fortegnelser 1802-39 over afgiftspligtige bygninger 1802/03 og 1802-39, se henholdsvis repartitionsprotokol 1819-25 (BrD 1.26) og kopibog 1802-42 ovenfor (BrD 1.1).

1846-1847 Opmålingsprotokol .....	BrD	1.34
-----------------------------------	-----	------

### **SÆBY BRANDDIREKTORAT 1853-1872**

*Omfattede Horns og Dronninglund herreder.*

*Branddirektører: C. G. Busch 1853-56, H. J. Sand 1856-72.*

1853-1881 Journal/kopibog .....	BrD	2.1
Ført som journal 1853-61, som kopibog 1866-81.		

Visitations- og undersøgelsesprotokoller 1853-1902 for Horns og Dronninglund hrdr., se SÆBY/FREDERIKSHAVN branddirektorat 1872-1976.

### **HJØRRING BRANDDIREKTORAT 1853-1872**

*Omfattede Vennebjerg og Børglum herreder.*

*Branddirektører: V. W. Faye 1853-71, H. Salicath 1871-79.*

1839-1870 Journal .....	BrD	3.1
-------------------------	-----	-----

Journal 1867-81, se HJØRRING branddirektorat 1872-1976.

1850-1866 Kopibog .....	BrD	3.2
1850-53 omfattende hele Hjørring amt.		

Kopibog 1866-85, se HJØRRING branddirektorat 1872-1976.

1853-1871 Ekstraktprotokol .....	BrD	3.26
----------------------------------	-----	------

1855-1872 Repartitionsprotokoller (2 bd.)		
Vennebjerg hrd. ....	BrD	3.27
Børglum hrd. ....	BrD	3.28

1858-1872	Policejournaler (3 bd.)		
	1858-72 Vennebjerg hrd. ....	BrD	3.29
	1858-69 Børglum hrd. ....	BrD	3.30
	1869-72 Børglum hrd. ....	BrD	3.31
Visitationsprotokoller 1802-77 for Vennebjerg hrd. og Børglum hrd., se HJØRRING AMTs branddirektorat 1800-53 ovenfor (BrD 1.28-29).			
1853-1863	Visitationsprotokol .....	BrD	3.32
	Bagi af- og tilgang vedr. bygningsafgiften 1867-75.		
1853-1872	Brandforhørsprotokol .....	BrD	3.33
Kopibog for bygningsafgiftssager 1801-82, se HJØRRING branddirektorat 1872-1976.			
1846-1875	Fortegnelse over afgiftspligtige bygninger .....	BrD	3.34
1845-1872	Opmålingsprotokoller (2 bd.)		
	1845-65 .....	BrD	3.35
	Omfatter 1845-53 hele Hjørring amt.		
	1865-72 .....	BrD	3.36

## BLOKHUS BRANDDIREKTORAT 1853-1872

*Omfattede Hvetbo og Øster Han herreder.*

*Branddirektører: G. C. Saxild 1853-57, H. L. Carstensen 1857-75.*

1853-1869	Kopibog .....	BrD	4.1
1855-1860, 1872	Undersøgellesprotokol .....	BrD	4.3
	Vedrører møller.		
Eftersyn af forsikringer 1865-71, se HJØRRING AMTs branddirektorat 1800-53: Visitationsprotokoller for Hvetbo hrd. 1801-74 og Ø. Han hrd. 1801-71 (BrD 1.30-31).			
1853-1889	Ekstraktprotokol for Hvetbo og Ø. Han hrdr. ....	BrD	4.4
	Ekstrakter over forandringer samt af- og tilgangslister 1853-57, derefter rekapitulationer over kontingentberegning.		

Visitationsprotokoller 1801-74 for Hvetbo og Ø. Han hrdr., se HJØRRING AMTs branddirektorat 1800-53 (BrD 1.30-31).

1854-1873	Opmålingsprotokol for Hvetbo og Ø. Han hrdr. ....	BrD	4.5
-----------	---	-----	-----

Forandringer 1853-69 vedr. bygningsafgiften, se kopibog 1853-69 ovenfor (BrD 4.1).

**LÆSØ BRANDDIREKTORAT 1800-1872**

*Branddirektører: P. Lübecker 1800-02, Hesselholt 1802-27, G. L. Krogstad 1827-42, C. M. R. Ørum 1843-49, H. Th. Gad 1849-55, N. Chr. Herholdt 1855-61, A. I. H. Barfoed 1861-70, Hoffmann 1870-96.*

- 1840-1858 Brandforsikringssager ..... BrD 5.2  
Indeholder fortegnelse over de forsikrede steder 1840-48, af- og tilgangslister 1838-40, ekstrakter over forandringer 1840-58, re-partitionsberegninger 1841-51, diverse korrespondance.

# THISTED AMT

## ***Brandforsikring før 1800***

Protokol 1799-1800 over de assurerede bygninger på landet, se Thisted amts arkiv (B 2.884).

Brandtaksationer 1762-1800 for landdistrikterne, se Dueholm-Ørum-Vestervig amters arkiv (B 1A.121) (adsk. hovedgårde) og Thisted amts arkiv (B 2.885) (incl. fortegnelse over brandtaksationer).

Taksationsforretninger 1781-1800, se endvidere retsbetjentarkiverne for Ø. og V. Han hrdr., Hillerslev og Hundborg hrdr. samt Morsø Nr. og Sdr. hrdr. (B 32.104, B 33D.72 og B 35C.79).

## ***Forsikrings- og taksationsprotokoller 1800-1872***

### **VESTER HAN HERRED**

*Sognene Arup, Gøttrup, Hjortdal, Kettrup, Klim, Kollerup, Lild, Tømmerby, Vesløs, Vester Torup, Vust og Øsløs.*

1848-1858 Forsikringsprotokoller (2 bd.)

- A Kollerup, Gøttrup, Kettrup, Lild, Hjortdal og Klim sogne ..... BrD 6.3
- B Tømmerby, Thorup, Arup, Vust, Vesløs og Øsløs sogne ..... BrD 6.4

1800-1872 Taksationsprotokoller (3 bd.)

- 1800-36 ..... BrD 6.18
- 1836-52 ..... BrD 6.19
- 1852-72 ..... BrD 6.20

### **HILLERSLEV HERRED**

*Sognene Hansted, Hillerslev, Hjørdemål, Hunstrup, Kåstrup, Nors, Ræhr, Sennels, Tved, Vester Vandet, Vigsø, Østerild og Øster Vandet.*

1848-1858 Forsikringsprotokoller (2 bd.)

- A Ræhr, Tved, Vigsø, Nors, Vester Vandet, Hunstrup, Skinnerup og Øster Vandet sogne ..... BrD 6.5
- B Hillerslev, Sennels, Kåstrup, Hansted, Østerild, Hjørdemål og Ræhr sogne ..... BrD 6.6

1800-1872	Taksationsprotokoller (3 bd.)	
	1800-23 .....	BrD 6.21
	1823-54 .....	BrD 6.22
	1854-72 .....	BrD 6.23
	Indlagt 2 løse taksationer 1860 og 1872.	

### HUNDBORG HERRED

*Sognene Hundborg, Jannerup, Kallerup, Nørhå, Sjørring, Skinnerup, Skjoldborg, Sundby af Stagstrup sogn, Thisted landsogn, Tilsted, Torsted og Vang.*

1848-1858	Forsikringsprotokoller (2 bd.)	
	A Vang, Torsted, Thisted landsogn, Tilsted, Hundborg og Nørhå sogne .....	BrD 6.7
	B Sjørring, Skjoldborg, Stagstrup (Sundby), Tvorup (nuv. Vang), Kallerup og Jannerup sogne .....	BrD 6.8

1800-1872	Taksationsprotokoller (3 bd.)	
	1800-36 .....	BrD 6.24
	1836-54 .....	BrD 6.25
	1854-72 .....	BrD 6.26
	Indlagt en løs taksation 1859.	

### HASSING HERRED

*Sognene Bedsted, Grurup, Harring, Hassing, Hvidbjerg vesten Å, Hørдум, Hørsted, Lodbjerg, Skyum, Snedsted, Stagstrup (÷ Sundby), Sønderhå, Villerslev, Visby og Ørum.*

1848-1858	Forsikringsprotokoller (2 bd.)	
	A Snedsted, Ørum, Bedsted, Hvidbjerg, Villerslev, Hørsted og Sønderhå sogne .....	BrD 6.9
	B Sønderhå, Skyum, sydlige del af Stagstrup, Hørдум, Grurup, Visby, Harring, Hassing og Lodbjerg sogne .....	BrD 6.10

1800-1872	Taksationsprotokoller (3 bd.)	
	1800-25 .....	BrD 6.27
	1825-51 .....	BrD 6.28
	1851-72 .....	BrD 6.29

### REFS HERRED

*Sognene Agger (incl. nuv. Thyborøn), Boddum, Gettrup, Helligsø, Heltborg, Hurup, Hvidbjerg, Jegindø, Lyngs, Odby, Søndbjerg, Vestervig og Ydby.*

1848-1858	Forsikringsprotokoller (3 bd.)	
	A Ydby, Heltborg, Hurup, Gettrup og Boddum sogne .....	BrD 6.11
	B Vestervig, Helligsø og Hvidbjerg sogne .....	BrD 6.12
	C Odby, Lyngs, Søndbjerg og Agger sogne .....	BrD 6.13

1800-1870	Taksationsprotokoller (4 bd.)	
	1800-20 .....	BrD 6.30
	1820-46 .....	BrD 6.31
	1846-62 .....	BrD 6.32
	1862-70 .....	BrD 6.33



**MORSØ SØNDER HERRED**

*Sognene Blidstrup, Elsø, Frøslev, Hvidbjerg, Karby, Lødderup, Ljørslev, Møllerup, Nykøbing landsogn, Ovtrup, Rakkeby, Redsted, Tæbring, Vejerslev, Vester Assels, Ørding og Øster Assels.*

1848-1858	Forsikringsprotokoller (2 bd.)		
	A Jegindø, Lødderup, Ørding, Frøslev, Ljørslev, Karby, Øster Assels og Vester Assels sogne .....	BrD	6.14
	B Vester Assels, Hvidbjerg, Blidstrup, Nykøbing landsogn, Tæbring, Vejerslev, Rakkeby, Ovtrup, Redsted, Elsø og Møllerup sogne .....	BrD	6.15
1801-1886	Taksationsprotokoller (3 bd.)		
	1801-31 .....	BrD	6.34
	1831-48 .....	BrD	6.35
	1848-86 .....	BrD	6.36
1858-1872	Sognetaksationsforretninger .....	BrD	6.40
1858-1886	Sognetaksationsprotokoller (3 bd.)		
	1858-86 Frøslev og Møllerup .....	BrD	6.42
	1861-73 Hvidbjerg, Karby og Redsted .....	BrD	6.43
	1858-86 Ovtrup, Rakkeby og Tæbring .....	BrD	6.44

**MORSØ NØRRE HERRED**

*Sognene Alsted, Bjergby, Dragstrup, Ejerslev, Erslev, Flade, Galtrup, Jørsby, Sejerslev, Skallerup, Solbjerg, Sundby, Sønder Dråby, Tødsø og Øster Jølby.*

1848-1858	Forsikringsprotokoller (2 bd.)		
	A Sundby, Tødsø, Erslev, Øster Jølby, Sejerslev, Jørsby, Alsted og Flade sogne .....	BrD	6.16
	B Flade, Sønder Dråby, Dragstrup, Galtrup, Skallerup, Solbjerg, Bjergby og Ejerslev sogne .....	BrD	6.17
1800-1886	Taksationsprotokoller (3 bd.)		
	1800-40 .....	BrD	6.37
	1841-54 .....	BrD	6.38
	1854-86 .....	BrD	6.39
1858-1872	Sognetaksationsforretninger .....	BrD	6.41

## **Branddirektoraterne i øvrigt**

*I perioden 1800-1872 udgjorde Thisted amt i sin helhed ét branddirektorat.*

### **THISTED AMTS BRANDDIREKTORAT 1800-1872**

*Branddirektører: G. F. Rørby 1800-46, C. F. E. L. Kirchheiner 1846-59, C. A. H. Hansen 1859-86.*

1846-1875 Journal ..... BrD 6.1

1806-1856 Indkomne breve ..... BrD 6.2

Policejournal og tariferingsprotokol 1858-83 for Morsø Sønder hrd., se MORSØ branddirektorat 1872-1964.

Visitations- og undersøgelsesprotokoller for Hundborg hrd. (1800-94) og Morsø Nørre hrd. (1801-1914), se henholdsvis THISTED branddirektorat 1872-1976 og MORSØ branddirektorat 1872-1964.

1825-1872 Brandforhørsprotokoller (2 bd.)

1825-45 ..... BrD 6.45

1845-72 ..... BrD 6.46

Opmålingsprotokol 1860-88, se THISTED branddirektorat 1872-1976.



# ÅLBORG AMT

## **Brandforsikring før 1800**

Taksationsforretninger vedr. Kær hrd. 1793-98, se retsbetjentarkivet for Kær-Hvetbo hrd. (B 31E.267).

1800	Fortegnelser over brandforsikrede steder i Års og Slet hrd. ....	BrD	7.33
1782-1800	Taksationsforretninger (3 pk.)		
	1782-1800 Hindsted og Gislum hrd. ....	BrD	7.10
	1796-1800 Års hrd. ....	BrD	7.34
	1782-1800 Slet hrd. ....	BrD	7.35

Enkelte brandforsikringsarkivalier før 1800 befinder sig i Ålborghus m.fl. amters arkiv, således fortegnelser over forsikrede landbygninger 1785-92 og enkelte brandtaksationer for landet 1768-84 (B OD.364). Endvidere kontingentberegninger for forsikrede landbygninger i amtet 1793-1800 (B 3.1518).

## **Forsikrings- og taksationsprotokoller 1800-1872**

### **KÆR HERRED**

*Sognene Ajstrup, Biersted, Hals, Hammer, Horsens, Hvorup, Nørre Sundby (= nuv. Lindholm og købstaden Nørresundby), Sulsted, Ulsted (incl. sydlige del af nuv. Aså-Melholt), Vadum, Vester Hassing, Øster Hassing, Åby (+ Vedsted) og Ålborg Frue landsogn (Egholm).*

Ingen bevarede forsikrings- og taksationsprotokoller.

### **FLESKUM HERRED**

*Sognene Dal, Ferslev, Gudum, Gunderup, Klarup, Lillevorde, Mou, Nørre Tranders (nuv. Vejgård), Nøvling, Romdrup, Sejlflod, Storvorde, Sønder Tranders og Volsted.*

Udskrifter 1822-77 af forsikringsprotokollerne vedr. Lindenborgs og Gudumlunds fæstegods, se Lindenborg godsarkiv (G 147.63).

Udskrifter 1802 og 1804 af taksationsprotokollen vedr. Lindenborgs og Gudumlunds fæstegods, se disse godsers arkiver (G 147.62, G. 130.4).

### **HORNUM HERRED**

*Sognene Bislew, Buderup, Ellidshøj, Frejlev, Gravlev, Nørholm, Suldrup, Svenstrup, Sønderholm, Sønderup, Veggerby, Vokslev, Øster Hornum, Ålborg Budolfi landsogn (nuv. Hasseris) og Årestrup.*

1800-1830	Taksationsprotokol .....	BrD	7.11
-----------	--------------------------	-----	------



# Ålborg amt

Herredsinddeling under Ålborg amts  
branddirektorat 1800-72

**HELLUM HERRED**

*Sognene Blenstrup, Bælum, Fræer, Gerding, Komdrup, Lyngby, Nørre Kongerslev, Siem, Skibsted, Skørping, Solbjerg, Store Brøndum, Sønder Kongerslev og Torup.*

Udskrifter 1822-77 af forsikringsprotokollerne vedr. Lindenberg og Gudumlunds fæstegods i herredet, se Lindenberg godsarkiv (G 147.63).

Udskrift 1802 af taksationsprotokollen vedr. Lindenburgs fæstegods i herredet, se Lindenburg godsarkiv (G 147.62).

**HINDSTED HERRED**

*Sognene Als, Astrup, Døstrup, Hørby, Ove, Rold, Rostrup, Skelund, Store Arden, Valsgård, Vebbestrup, Visborg, Vive (to sidstn. incl. nuv. Hadsund) og Øls.*

1800-1857 Forsikringsprotokoller (2 bd.)

A 1800-57 .....	BrD 7.1
B 1802-57 .....	BrD 7.2

Udskrifter 1822-77 af forsikringsprotokollerne vedr. Lindenberg og Gudumlunds fæstegods i herredet, se Lindenberg godsarkiv (G 147.63).

1801-1884 Taksationsprotokoller (4 bd.)

1801-27 .....	BrD 7.12
1827-41 .....	BrD 7.13
1841-56 .....	BrD 7.14
1856-84 .....	BrD 7.15

Udskrift 1802 af taksationsprotokollen vedr. Lindenburgs fæstegods i herredet, se Lindenburg godsarkiv (G 147.62).

1858-1871 Sognetaksationsprotokoller for Døstrup, Hørby og Øls sogne (2 bd.)

1858-66 .....	BrD 7.19
1866-71 .....	BrD 7.20

Sognevurderingsprotokoller for Døstrup, Hørby og Øls 1871-76, se HOBRO branddirektorat 1872-1965.

**ÅRS HERRED**

*Sognene Blære, Brorstrup, Ejdrup, Flejsborg, Giver, Havbro, Haverslev, Hyllebjerg, Ravnkilde, Skivum, Ulstrup, Vester Hornum og Års.*

1800-1858 Forsikringsprotokoller (2 bd.)

Bagi rekapitulationer samt ekstrakter over forandringer.

A 1800-58 .....	BrD 7.3
B 1810-58 .....	BrD 7.4

1800-1854 Taksationsprotokol ..... BrD 7.16

Taksations- og vurderingsprotokol 1854-89, se LØGSTØR/FARSØ branddirektorat 1872-1976.

Sognevurderingsprotokoller for Brorstrup, Ravnkilde og Haverslev 1870-75, se HOBRO branddirektorat 1872-1965.

### GISLUM HERRED

*Sognene Alstrup, Binderup, Durup, Farsø, Fovlum, Gislum, Grynderup, Kongens Tisted, Louns, Rørbæk, Stenild, Strandby, Ullits og Vognsild.*

1800-1876 Forsikringsprotokoller (3 bd.)

A 1800-58 ..... BrD 7.5

B 1831-58 ..... BrD 7.6

Kun Strandby sogn.

A 1858-76 ..... BrD 7.7

Sognene Alstrup, Durup og Farsø (-1872).

1800-1856 Taksationsprotokol ..... BrD 7.17

Taksation 1858 vedr. Gislum sogn løst indlagt.

### SLET HERRED

*Sognene Bjørnsholm (= nuv. Ranum og Overlade), Farstrup, Gundersted, Kornum, Lundby, Løgsted, Malle, Næsborg, Oudrup, Sebber, Skarp-Salling, Store-Ajstrup, Vilsted og Vindblæs.*

1800-1858 Forsikringsprotokoller (2 bd.)

A 1800-58 ..... BrD 7.8

B 1808-58 ..... BrD 7.9

1835-1877 Taksationsprotokol ..... BrD 7.18

Sognevurderingsprotokoller for Store-Ajstrup 1870-86, se LØGSTØR/FARSØ branddirektorat 1872-1976.

## Branddirektoraterne i øvrigt

*I perioden 1800-1872 udgjorde Ålborg amt i sin helhed ét branddirektorat.*

### ÅLBORG AMTS BRANDDIREKTORAT 1800-1872

*Branddirektører: U. A. Thorsøe 1800-11, N. C. Lund 1811-37, C. C. Schwartz 1837-76.*

1841-1936 Protokol over sogneforstandere, sognetaksationsmænd m.m. .... BrD 7.36

1840-1858 Repartitionsprotokoller (2 bd.)

Års og Slet hrdr. .... BrD 7.21

Gislum og Hindsted hrdr. .... BrD 7.22

Indberetning om brandvæsenets tilstand i Ålborg amt 1847, udarbejdet af branddirektør C. C. Schwartz (1847), se Ålborg amts arkiv (B 3.1519).

- 1800-1889 Visitationsprotokoller (4 bd.)  
 Anvendt som undersøgelsesprotokoller fra 1864.
- |  |     |      |
|--|-----|------|
| 1800-68 Hindsted hrd. ....                                       | BrD | 7.23 |
| 1800-89 Års hrd. ....  | BrD | 7.24 |
| Omfatter fra 1872 også Gislum hrd. og fra 1881 tillige Slet hrd. |     |      |
| 1801-66 Gislum hrd. ....   | BrD | 7.25 |
| Fortsat i foregående protokol.                                   |     |      |
| 1800-81-Slet hrd. ....   | BrD | 7.26 |
| Omfatter 1870-72 Kær hrd. Fortsat i protokollen for Års hrd.     |     |      |
- Udskrift af visitationsprotokol og andre brandvæsenssager vedr. Kær hrd. 1841-43, se rets-  
 betjentarkivet for Kær-Hvetbo hrdr. (B 31E.267).
- |   |     |      |
|---|-----|------|
| 1856-1896 Bygningsafgiftsregister .....         | BrD | 7.28 |
| Efter ca. 1866 udelukkende for Nørre Sundby by. |     |      |
- 1869-1879 Bygningsafgiftsregistre (3 bd.)  
 Dateringen omtrentlig. For Års, Gislum, Hindsted og Slet hrdr.  
 kun ført til 1872.
- |   |     |      |
|---|-----|------|
| Års, Fleskum, Gislum og Hellum hrdr. .... | BrD | 7.29 |
| Hindsted og Hornum hrdr. ....             | BrD | 7.30 |
| Kær og Slet hrdr. ....                    | BrD | 7.31 |
- |   |     |      |
|---|-----|------|
| 1802-1816 Opmålingsprotokol («Commissionsprotokol») ..... | BrD | 7.27 |
| 1856-1869 Opmålingsprotokol .....                         | BrD | 7.32 |
- Opmålingsprotokol 1869-81, se ÅLBORG branddirektorat 1872-1976.

# VIBORG AMT

## **Brandforsikring før 1800**

Kontingentberegninger over forsikrede landbygninger i Hald og Skivehus amter 1790-94 findes i Viborg amts arkiv (B 4.885).

## **Forsikrings- og taksationsprotokoller 1800-1872**

### **HINDBORG HERRED**

*Sognene Brøndum, Dølby, Hem, Hindborg, Hvidbjerg, Oddense, Otting, Resen, Skive landsogn og Volling.*

1800-1872	Forsikringsprotokoller (2 bd.)		
	Register bagi.		
	1800-57 .....	BrD	8.2
	1858-72 .....	BrD	9.5
1802-1875	Taksationsprotokoller (2 bd.)		
	1802-53 .....	BrD	8.23
	1853-75 .....	BrD	9.11
1857-1867	Sagnetaksationsprotokol for Resen og Skive landsogn .....	BrD	9.18

### **SALLING NØRRE HERRED**

*Sognene Grinderslev, Grønning, Jebjerg, Junget, Lyby, Rubjerg, Selde og Thise.*

1800-1872	Forsikringsprotokoller (2 bd.)		
	Register bagi.		
	1800-57 .....	BrD	9.3
	1858-72 .....	BrD	9.6
1802-1886	Taksationsprotokoller (2 bd.)		
	1802-53 .....	BrD	8.24
	1853-86 .....	BrD	9.12

### **HARRE HERRED**

*Sognene Durup, Fur, Harre, Hjerker, Nautrup (incl. del af nuv. Glyngøre), Roslev, Sæby (incl. del af nuv. Glyngøre), Torum, Tøndering, Vile og Åsted.*

1800-1872	Forsikringsprotokoller (2 bd.)	
	Register bagi.	
	1800-57 .....	BrD 8.4
	1858-72 .....	BrD 9.7
1802-1886	Taksationsprotokoller (2 bd.)	
	1802-55 .....	BrD 8.26
	1855-86 .....	BrD 9.13

### RØDDING HERRED

*Sognene Balling, Håsum, Krejbjerg, Lem, Lihme, Ramsing, Rødding og Vejby.*

1800-1872	Forsikringsprotokoller (2 bd.)	
	Register bagi.	
	1800-57 .....	BrD 8.5
	1858-72 .....	BrD 9.8
1800-1886	Taksationsprotokoller (2 bd.)	
	1800-56 .....	BrD 8.25
	1856-86 .....	BrD 9.14
1857-1863	Sognetaksationsprotokol for Håsum og Ramsing .....	BrD 9.19

### FJENDS HERRED

*Sognene Daugbjerg, Dommerby, Feldingbjerg, Fly, Gammelstrup, Højslev, Kobberup, Kvols, Lundø, Mønsted, Nørre-Borris, Resen, Smøllerup, Tårup, Vridsted, Vroue, Ørslevkloster og Ørum.*

1800-1872	Forsikringsprotokoller (4 bd.)	
	Register bag i de to ældste protokoller.	
	1800-57 A .....	BrD 8.6
	1807-57 B .....	BrD 8.7
	1858-72 I Nørre-Borris til Kobberup .....	BrD 9.9
	1858-72 II Mønsted til Ørum .....	BrD 9.10
1800-1886	Taksationsprotokoller (3 bd.)	
	1800-28 .....	BrD 8.27
	1828-55 .....	BrD 8.28
	1855-86 .....	BrD 9.15
1857-1869	Sognetaksationsprotokoller (2 bd.)	
	1857-69 Fly og Vridsted .....	BrD 9.20
	1857-67 Tårup, Kvols og Nørre-Borris .....	BrD 9.20A

Sognevurderingsprotokoller for Fly og Vridsted 1869-80 og Tårup, Kvols og Nørre-Borris 1869-79, se SKIVE branddirektorat 1872-1976.

### RINDS HERRED

*Sognene Fjelsø, Gedsted, Hersom, Hvam, Hvilsom, Klejtrup, Lynderup, Låstrup, Roum, Simsted, Skals, Testrup, Ulbjerg, Vester-Bjerregrav, Vester-Bølle, Vester-Tostrup og Øster-Bølle.*





1800-1871	Forsikringsprotokoller (4 bd.)	
	1800-57 A .....	BrD 8.8
	Register bagi.	
	1828-57 B .....	BrD 8.9
	1858-71 A (vestlige del) .....	BrD 10.1
	1858-71 B (østlige del) .....	BrD 10.2
1800-1839	Taksationsprotokol .....	BrD 8.29

## NØRLYNG HERRED

*Sognene Asmild, Bigum, Dollerup, Finderup, Fiskbæk, Lindum, Løvel, Pederstrup, Ravnstrup, Romlund, Rødding, Tapdrup, Vammen, Viborg Grøbrødre landdistrikt og Vorde.*

1800-1871	Forsikringsprotokoller (5 bd.)	
	1800-57 A .....	BrD 8.10
	Register bagi.	
	1809-57 B .....	BrD 8.11
	1858-71 A (vestlige del) .....	BrD 10.3
	1858-71 B (mellemste del) .....	BrD 10.4
	1858-71 C (østlige del) .....	BrD 10.5
1801-1873	Taksationsprotokoller (2 bd.)	
	1801-40 .....	BrD 8.30
	1840-73 .....	BrD 10.11

Enkelte taksationer 1864-73 er indført i visitationsprotokol for Nørlyng hrd. 1802-73, se VIBORG AMTs branddirektorat nedenfor (BrD 8.43).

1857-1867	Sognetaksationsprotokoller (4 bd.)	
	1857-61 Asmild og Tapdrup .....	BrD 10.14
	1861-67 Asmild og Tapdrup .....	BrD 10.15
	1858-62 Vorde, Romlund, Fiskbæk og Viborg Gråbrødre landdistrikt .....	BrD 10.16
	1857-63 Dollerup, Finderup og Ravnstrup .....	BrD 10.17

Sognevurderingsprotokol for Asmild og Tapdrup 1867-75, se VIBORG branddirektorat 1872-1976.

## SØNDERLYNG HERRED

*Sognene Hammershøj, Hornbæk, Kvorning, Læsten, Nørbæk, Nørre-Vinge, Sønderbæk, Tjele, Tånum, Vejrum, Viskum, Vorning, Ørum, Øster-Bjerregrav og Ålum.*

1800-1871	Forsikringsprotokoller (4 bd.)	
	1800-57 A .....	BrD 8.12
	Register bagi.	
	1818-57 B .....	BrD 8.13
	1858-71 A (vestlige del) .....	BrD 10.6
	1858-71 B (østlige del) .....	BrD 10.7

## 1800-1872 Taksationsprotokoller (2 bd.)

1800-40 .....	BrD 8.31
1841-72 .....	BrD 10.12

**MIDDELSOM HERRED**

*Sognene Bjerring (incl. del af nuv. Bjerringbro), Grensten, Helstrup, Hjermand (incl. del af nuv. Bjerringbro), Hjorthede, Langå, Lee, Mammen, Skjern, Sønder-Rind, Sønder-Vinge, Torup, Vester-Velling, Vindum, Vinkel og Øster-Velling.*

## 1800-1871 Forsikringsprotokoller (5 bd.)

1800-57 A Hele herredet ÷ Vester-Velling og Helstrup sogne .....	BrD 8.14
1800-57 B Vester-Velling og Helstrup sogne samt suppl. af A .....	BrD 8.15
1858-71 A (sydvestlige del) .....	BrD 10.8
1858-71 B (østlige del) .....	BrD 10.9
1858-71 C (nordlige del) .....	BrD 10.10

## 1800-1872 Taksationsprotokoller (2 bd.)

1800-40 .....	BrD 8.32
1840-72 .....	BrD 10.13

**LYSGÅRD HERRED**

*Sognene Almind, Elsborg, Frederiks, Grønbæk, Hinge, Højbjerg, Hørup, Karup, Levring, Lysgård, Sjørsløv, Thorning, Vinderslev og Vium.*

## 1800-1857 Forsikringsprotokoller (3 bd.)

1800-57 A Hele herredet ÷ Elsborg, Frederiks, Grønbæk og Højbjerg sogne .....	BrD 8.16
1800-57 B Elsborg, Frederiks, Grønbæk og Højbjerg samt suppl. af A .....	BrD 8.17
1853-57 C Suppl. ....	BrD 8.18

## 1858-1871 Forsikringsprotokoller (3 bd.)

A Almind til Hørup sogne .....	BrD 11.1
Hinge sogn undtaget.	
B Karup til Vium sogne .....	BrD 11.2
C Vinderslev sogn .....	BrD 11.3
Udtaget af foregående protokol.	

## 1800-1873 Taksationsprotokoller (4 bd.)

1800-12 .....	BrD 8.33
1812-38 .....	BrD 8.34
1838-55 .....	BrD 8.35
1855-73 .....	BrD 11.6
Hinge og Vinderslev sogne kun til 1868.	

Enkelte taksationer 1864-73 er indført i visitationsprotokol for Lysgård hrd. 1802-73, se VIBORG AMTs branddirektorat nedenfor (BrD 8.46).

**HIDS HERRED**

*Sognene Balle, Funder (incl. del af nuv. Engesvang), Gødvad, Kragelund (incl. del af nuv. Engesvang), Lemming, Sejling, Serup, Sinding og Svostrup.*

1800-1871	Forsikringsprotokoller (3 bd.)	
	1800-57 A .....	BrD 8.19
	1840-57 B .....	BrD 8.20
	1858-71 .....	BrD 11.4
1800-1872	Taksationsprotokoller (2 bd.)	
	1800-47 .....	BrD 8.36
	1847-72 .....	BrD 11.7

Enkelte taksationer 1864-71 er indført i visitationsprotokol for Hids hrd. 1806-71, se VIBORG AMTs branddirektorat nedenfor (BrD 8.47).

### HOULBJERG HERRED

*Sognene Aidt, Gerning, Granslev, Gullev (incl. del af nuv. Bjerringbro), Haurum, Houlbjerg, Hvorslev, Sahl, Sall, Skjød, Thorsø, Vejerslev og Vellev.*

1800-1871	Forsikringsprotokoller (4 bd.)	
	1800-57 A .....	BrD 8.21
	Register bagi.	
	1808-57 B .....	BrD 8.22
	1858-71 .....	BrD 21.1
	Hele herredet ÷ Sahl og Gullev sogne.	
	1858-71 .....	BrD 11.5
	Sahl og Gullev sogne	
1800-1864	Taksationsprotokoller (2 bd.)	
	1800-44 .....	BrD 8.37
	1844-64 .....	BrD 11.8
	Sahl og Gullev sogne kun til 1860.	

## Branddirektoraterne i øvrigt

*I perioden 1800-1854 udgjorde hele Viborg amt (med en kortvarig undtagelse) et samlet branddirektorat. Undtagelsen var Sallingland, der i årene 1816-1834 dannede et særligt branddirektorat. Amtet udvidedes i 1822 med Hids herred, der indtil da havde hørt under Århus amt. I 1854 deltes amtet i tre branddirektorater: Skive, Ørum og Viborg.*

### VIBORG AMTS BRANDDIREKTORAT 1800-1854

*Omfattede hele amtet. Arkivalierne fra det 1816-34 udskilte Sallingland er ikke særskilt registreret.*

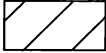


*Branddirektører: J. G. Dinesen 1800-18, B. C. Bahnson 1818-54. Sallingland: P. Sehested 1816-34.*

1832-1857	Kopibog .....	BrD 8.1
	Indlagt branddirektør B. C. Bahnsons indberetning om brandvæsenets indretning 1854.	



## Viborg amt 1868-72

Branddirektoraterne 1868-72

-  Skive
-  Ørum
-  Viborg

1802-1873	Visitationsprotokoller		
	Protokollerne BrD 8.42-48 anvendt som undersøgelsesprotokoller fra 1864.		
	1816-61 Hindborg hrd. ....	BrD	8.38
	1802-61 Salling Nørre hrd. ....	BrD	8.39
	1816-61 Harre hrd. ....	BrD	8.40
	1803-61 Fjends hrd. ....	BrD	8.41
	Indeholder fortegnelse over afgiftspligtige bygninger 1872-74.		
	1802-69 Rinds hrd. ....	BrD	8.42
	1802-73 Nørlyng hrd. ....	BrD	8.43
	Også anvendt som taksationsprotokol 1864-73.		
	1802-73 Sønderlyng hrd. ....	BrD	8.44
	1810-73 Middelsom hrd. ....	BrD	8.45
	1802-73 Lysgård hrd. ....	BrD	8.46
	Også anvendt som taksationsprotokol 1864-73.		
	1806-71 Hids hrd. ....	BrD	8.47
	Også anvendt som taksationsprotokol 1864-71.		
	1802-70 Houlbjerg hrd. ....	BrD	8.48

Bygningsafgiftsregister 1845-72 (vedr. Middelsom, Sønderlyng, Nørlyng og Rinds hrdr.), se ØRUM branddirektorat 1854-72 nedenfor (BrD 10.17).

#### **SKIVE BRANDDIREKTORAT 1854-1872**

*Omfattede Hindborg, Salling Nørre, Harre, Rødding og Fjends herreder. I en kortere periode, 1861-66, var branddirektoratet delt i to distrikter, Sallingland (med 4 herreder) og Fjends herred.*

*Branddirektører: C. Øllgaard 1854-60, N. Meulengracht 1861-79 (1861-66 Fjends hrd.). Sallingland: B. Nørgaard 1861-62, J. C. Møller 1862-66.*

Journal 1854-1913, se SKIVE branddirektorat 1872-1976.

1854-1870	Kopibog A .....	BrD	9.1
	1861-66 kun for Sallinglands hrdr.		
1858-1884	Kopibog B .....	BrD	9.2
	Ikke ført 1860-66.		
1861-1876	Kopibog C .....	BrD	9.3
	1861-66 kun for Fjends hrd.		
1866-1872	Indkomne breve .....	BrD	9.4
1857-1871	Undersøgelsesforretninger (2 pk.)		
	1857 .....	BrD	9.16
	1864-71 .....	BrD	9.17
1854-1857	Ekstrakter over forandringer, af- og tilgangslister m.v. ....	BrD	9.21

1858-1869	Beregninger af brandkontingent (5 pk.)		
	Hindborg hrd. ....	BrD	9.22
	Salling Nørre hrd. ....	BrD	9.23
	Harre hrd. ....	BrD	9.24
	Rødding hrd. ....	BrD	9.25
	Fjends hrd. ....	BrD	9.26

1858-1884	Policejournaler (3 bd.)		
	1858-79 Hindborg hrd. ....	BrD	9.27
	1858-84 Rødding hrd. ....	BrD	9.28
	1858-79 Fjends hrd. ....	BrD	9.29

Visitationsprotokoller 1802-73 for Hindborg, Salling Nørre, Harre og Fjends herreder, se VIBORG AMTs branddirektorat 1800-54 (BrD 8.38-41).

1855-1878	Bygningsafgiftsregister .....	BrD	9.30
-----------	-------------------------------	-----	------

Opmålingsprotokoller 1855-72 for Sallinglands og Fjends herreder, se SKIVE branddirektorat 1872-1976.

#### **ØRUM BRANDDIREKTORAT 1854-1872**

*Branddirektoratet, der også benævntes Viborg amts østre branddirektorat, omfattede fra 1854 Rinds, Nørlyng, Sønderlyng og Middelsom herreder. Ved en omlægning 1868 overførtes Nørlyng herred med undtagelse af Vammen, Bigum og Lindum sogne samt Vinkel og Sønder Rind sogn af Middelsom herred til Viborg branddirektorat. I 1872 deltes direktoratet mellem Hobro, Viborg og Randers branddirektorater.*

*Branddirektør: C. F. Jacobsen 1854-72.*

Visitations- (og undersøgelses)protokoller 1802-73 for Rinds, Nørlyng, Sønderlyng og Middelsom hrdr., se VIBORG AMTs branddirektorat 1800-54 (BrD 8.42-45).

Korrespondance (og cirkulærer) 1850-72 vedr. bygningsafgiften, se VIBORG branddirektorat 1854-72 (BrD 11.9).

1845-1872	Bygningsafgiftsregister .....	BrD	10.18
-----------	-------------------------------	-----	-------

#### **VIBORG BRANDDIREKTORAT 1854-1872**

*Branddirektoratet, der også benævntes Viborg amts søndre branddirektorat, omfattede fra 1854 Lysgård, Hids og Houlbjerg herreder. I 1860 overførtes Houlbjerg herred med undtagelse af Sahl og Gullev sogne til Hammel branddirektorat, og i 1868 overgik Hids herred samt Hinge og Vinderslev sogne af Lysgård herred til Silkeborg branddirektorat. Samtidig (1868) modtog Viborg branddirektorat fra Ørum branddirektorat Nørlyng herred (minus Vammen, Bigum og Lindum sogne) og Vinkel og Sønder Rind sogne af Middelsom herred.*

*Branddirektører: A. G. Kühnell 1854-63, I. N. Boserup 1863-83.*

Visitationsprotokoller 1802-73 for Lysgård, Hids og Houlbjerg hrdr., se VIBORG AMTs branddirektorat 1800-54 (BrD 8.46-48).

1850-1872	Korrespondance vedr. bygningsafgiften .....	BrD 9.9
1863-1867	Opmålingsprotokol .....	BrD 11.10

# RANDERS AMT

## **Brandforsikring før 1800**

1796-1800 Fortegnelse over forsikringer ..... BrD 17.5  
Omfatter af Randers amt Galten hrd.

Taksationer 1768-76 af hovedgårdene Ryegårdsholm, Mejlgård, Østergård, Fævejle, Hessel, Høgholm, Lykkesholm, Isgård, Skærø og Kalø ladegård, se Kalø amtsarkiv (B 4A.79).

Taksationer 1769-73 af fæstegods (solgt fra Dronningborg rytterdistrikt) i sognene Galten og Ørum (Galten hrd.), Krstrup og Søby (Sønderhald hrd.), Mejlby og Todbjerg (Øster Lisbjerg hrd.), se Kalø amtsarkiv (B 4A.79) og Clausholm godsarkiv (G. 263.424).

1793-1800 Taksationsforretninger (3 pk).  
1793-1799 Onsild hrd. .... BrD 12.15  
1795-1800 Djurs -Sønder hrd. .... BrD 12.16  
1793-1799 Mols hrd. .... BrD 12.17

1799-1800 Taksationer af hovedgårdes fæstegods (5 bd.)  
1799 Mejlgårds fæstegods ..... BrD 12.18  
Omfatter gods i Hammelev, Hemmed, Rimsø, Veggerslev og Voldby sogne i Djurs Nørre hrd. samt Nørager sogn i Sønderhald hrd.  
1799 Grevskabet Skeels fæstegods ..... BrD 12.19  
Omfatter gods i Djurs Nørre hrd. (dog ikke i Fjellerup, Glesborg og Nimtofte sogne) samt Knebel sogn i Mols hrd. Vedr. godsets ældste forsikringer (1762-), se Benzon godsarkiv (G 280.179).  
1800 Høgsholms fæstegods ..... BrD 12.20  
Omfatter gods i Albøge, Fuglslev, Hoed, Lyngby, Nødager, Tirstrup og Vejlbysogne i Djurs Sønder hrd.  
1800 Katholms fæstegods ..... BrD 12.21  
Omfatter gods i Ålsø sogn i Djurs Sønder hrd. Vedr. godset i Hoed sogn, se Kalø godsarkiv (G 293.98).  
1800 Rugårds fæstegods ..... BrD 12.22  
Omfatter gods i Albøge, Feldballe, Fuglslev, Hyllested, Hoed, Lyngby, Nødager, Rosmus og Vejlbysogne i Djurs Sønder hrd.

Taksationer 1799 af fæstegods under Løvenholm i Sønderhald og Djurs Nørre hrdr., se Løvenholm godsarkiv (G 271.61).

Taksationer 1800 af fæstegods under Clausholm i Galten, Sønderhald og Øster Lisbjerg hrdr., se Clausholm godsarkiv (G. 263.424).



## **Forsikrings- og taksationsprotokoller 1800-1872**

### **ONSILD HERRED**

*Sognene Falslev, Hem, Hvorum, Mariager landsogn, Nørre Onsild, Sem, Skjellerup, Snæbum, Svenstrup og Sønder Onsild.*

1800-1858 Forsikringsprotokol ..... BrD 12.4  
 Bagi ekstrakter over forandringer.

1800-1855 Taksationsprotokol ..... BrD 12.23

### **GJERLEV HERRED**

*Sognene Dalbyheder, Dalbyover, Enslev, Gjerlev, Kastbjerg, Kærby, Råby, Sødring, Udbyheder, Vindblæs og Øster Tørslev.*

1863-1871 Taksationsprotokol C ..... BrD 13.3

### **NØRHALD HERRED**

*Sognene Asferg, Fårup, Gassum, Glenstrup, Hald, Kousted, Linde, Spentrup, Tvede og Vester Tørslev.*

1851-1858 Forsikringsprotokol ..... BrD 13.2

1801-1871 Taksationsprotokoller (2 bd.)  
 1801-45 ..... BrD 12.24  
 1845-71 ..... BrD 13.4

### **STØVRING HERRED**

*Sognene Albæk, Borup, Dronningborg landsogn (Randers Skt. Mortens østre landdistrikt), Gimming, Harridslev, Lem, Mellerup, Råsted og Støvring.*

1849-1872 Taksationsprotokol ..... BrD 13.5

1858-1871 Sognetaksationsprotokol for Støvring og Mellerup ..... BrD 13.8

### **GALTEN HERRED**

*Sognene Galten, Hadbjerg, Halling, Haslund, Laurbjerg, Lerbjerg, Rud, Vissing, Voldum, Vorup, Værum, Ødum, Ølst og Ørum.*

1800-1858 Forsikringsprotokol B ..... BrD 12.5  
 Voldum, Halling, Rud, Hadbjerg, Lerbjerg og Ødum sogne.

Fortegnelse over forsikret fæstegods under Clausholm 1840-69, se Clausholm godsarkiv (G 263.424).


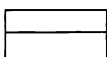
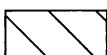
Udskrifter 1840-57 af (en ikke bevaret) taksationsprotokol vedr. fæstegods under Clausholm, se dette gods' arkiv (G 263.424).

1857-1872 Taksationsprotokol D ..... BrD 13.6



## Randers amt 1800-67

Hele amtet ét branddirektorat 1800-52  
 Branddirektoraterne 1852-67

-  Randers
-  Kirstinehøj
-  Grenå

1857-1870	Sognetaksationsprotokoller (2 bd.)	
	1857-70 Laurbjerg og Lerbjerg .....	BrD 13.9
	1857-69 Værum og Ørum .....	BrD 13.10

Sognevurderingsprotokoller for Laurbjerg og Lerbjerg 1870-86 og Værum og Ørum 1868-78, se RANDERS branddirektorat 1872-1976.

### ROUGSØ HERRED

*Sognene Estruplund, Holbæk, Udby, Voer og Ørsted.*

1801-1851	Taksationsprotokol .....	BrD 12.25
-----------	--------------------------	-----------

### SØNDERHALD HERRED

*Sognene Auning, Essenbæk, Fausing, Gjesing, Hvilsager, Hørning, Koed, Kristrup, Krogsbæk, Lime, Marie Magdalene, Mygind, Nørager (÷ Skovgårdene -1858), Skader, Skørring, Søby, Vejlbj, Vester Alling, Virring, Vivild, Øster Alling og Årslev.*

Fortegnelse over forsikret fæstegods under Clausholm 1840-69, se Clausholm godsarkiv (G 263.424).

1800-1828	Taksationsprotokol .....	BrD 12.26
-----------	--------------------------	-----------

Udskrifter 1844-57 af (en ikke bevaret) taksationsprotokol vedr. fæstegods under Gl. Estrup og Clausholm, se disse godsers arkiver (G 269.83, G 263.424).

1857-1872	Taksationsprotokoller (2 bd.)	
	1857-72 Essenbæk, Fausing, Hørning, Kristrup, Virring og Årslev sogne kun til 1867 .....	BrD 14.2
	1868-72 Essenbæk, Fausing, Hørning, Kristrup, Virring og Årslev sogne .....	BrD 13.7

### DJURS NØRRE HERRED

*Sognene Enslev, Fjellerup, Gammelsohn (Grenå landsogn), Ginnerup, Gjerrild, Glesborg, Hammelev, Hemmed, Karlby, Kastbjerg, Nimtofte, Rimsø, Tøstrup, Veggerslev, Villersø, Voldby og Ørum (samt 1800-58 Skovgårdene, Nørager sogn).*

1800-1879	Forsikringsprotokoller (4 bd.)	
	1800-58 A Glesborg, Hemmed, Rimsø, Veggerslev, Voldby, Hammelev, Gammelsohn, Gjerrild, Kastbjerg og Villersø sogne .....	BrD 12.6
	1800-58 B Karlby, Enslev, Ørum, Ginnerup, Tøstrup, Nimtofte og Fjellerup sogne samt Skovgårdene i Nørager sogn, Sønderhald hrd. ....	BrD 12.7
	1858-79 A Karlby, Enslev, Fjellerup, Gammelsohn, Gjerrild, Ginnerup, Glesborg og Hammelev sogne .....	BrD 15.1
	1858-79 B Hemmed, Kastbjerg, Nimtofte, Rimsø, Tøstrup, Veggerslev, Villersø, Voldby og Ørum sogne .....	BrD 15.2
1850-1858	Stedregister til forsikringsprotokollerne A og B .....	BrD 12.8

1800-1873	Taksationsprotokoller (3 bd.)	
	1800-43 .....	BrD 12.27
	1844-55 .....	BrD 12.28
	1855-73 .....	BrD 15.7
1858-1875	Sognetaksationsprotokol for Gjerrild og Hemmed sogne .....	BrD 15.10

## DJURS SØNDER HERRED

*Sognene Albøge, Havmøllen af Dråby, Ebdrup, Feldballe (÷ sydlige del), Fuglslev, Hoed, Homå, Hyllested, Kolind, Lyngby, Nødager, Rosmus, Tirstrup, Vejlbj og Ålsø.*

1800-1872	Forsikringsprotokoller (4 bd.)	
	1800-58 A Hyllested, Rosmus, Hoed, Fuglslev, Feldballe, Nødager, Albøge og Lyngby sogne .....	BrD 12.9
	1800-58 B Vejlbj, Homå, Kolind, Tirstrup, Ålsø og Ebdrup sogne samt 2 ejendomme af Dråby sogn .....	BrD 12.10
	1858-72 A Ålsø, Kolind, Dråby (Havmøllen), Ebdrup, Feldballe, Fuglslev, Hoed, Homå og Hyllested sogne .....	BrD 15.3
	1858-72 B Lyngby, Nødager, Rosmus, Tirstrup og Vejlbj sogne .....	BrD 15.4
1800-1858	Stedregister til forsikringsprotokoller A og B .....	BrD 12.11
1800-1863	Taksationsprotokoller (3 bd.)	
	1800-39 .....	BrD 12.29
	1839-50 .....	BrD 12.30
	1851-63 .....	BrD 15.8

Taksationsprotokol 1863-87, se GRENÅ branddirektorat 1872-1976.

1857-1877	Sognetaksationsprotokoller for Tirstrup og Fuglslev (2 bd.)	
	1857-66 .....	BrD 15.11
	1866-77 .....	BrD 15.12

## MOLS HERRED

*Sognene Agri, Dråby (÷ Havmøllen), Ebeltoft landdistrikt, Egens, sydlige del af Feldballe, Helgenæs, Knebel, Rolsø, Tved og Vistoft.*

1800-1874	Forsikringsprotokoller (6 bd.)	
	1800-58 A .....	BrD 12.12
	1847-58 A Supplement .....	BrD 12.13
	1820-58 B Supplement vedr. sognene Helgenæs (1820-52) og Dråby (1843-58) .....	BrD 12.14
	1858-74 A Agri, Dråby, Ebeltoft landsogn, Egens, Feldballe og Helgenæs sogne .....	BrD 15.5
	Agri, Egens og Helgenæs kun til 1867.	
	1858-74 B Knebel, Rolsø, Tved og Vistoft sogne .....	BrD 15.6
	1868-74 Agri, Egens og Helgenæs sogne .....	BrD 14.1
1801-1872	Taksationsprotokoller (3 bd.)	
	1801-40 .....	BrD 12.31
	1841-51 .....	BrD 12.32

1856-72 .....	BrD 15.9
Agri, Egens og Helgenæs kun til 1867.	
1857-1870 Sognetaksationsforretninger for Agri og Egens .....	BrD 15.15
1857-1868 Sognetaksationsprotokoller (2 bd.)	
Agri og Egens .....	BrD 15.13
Knebel og Rolsø .....	BrD 15.14

### ØSTER LISBJERG HERRED

*Sognene Bregnet, Egå, Hjortshøj, Hornslet, Mejlby, Mørke, Skarresø, Skødstrup, Thorsager og Todbjerg.*

Fortegnelse over forsikret fæstegods under Clausholm 1840-69, se Clausholm godsarkiv (G 263.424).

1800-1872 Taksationsprotokoller (2 bd.)	
1800-34 .....	BrD 12.33
1851-72 .....	BrD 14.3
1857-1872 Sognetaksationsforretninger (2 pk.)	
Vedr. Clausholms gods i herredet 1855-57, se Clausholm godsarkiv (G. 263.424).	
Egå, Hjortshøj, Hornslet og Skødstrup sogne .....	BrD 14.4
Todbjerg, Mejlby, Thorsager, Bregnet og Skarresø sogne .....	BrD 14.5

### ANHOLT

1802-1857 Forsikringsprotokol .....	BrD 16.3
1801-1857 Taksationsprotokol .....	BrD 16.4

## **Branddirektoraterne i øvrigt**

*Bortset fra Anholt udgjorde Randers amt i perioden 1800-1852 ét branddirektorat. I 1852 deltes amtet i tre branddirektorater: Randers, Kirstinehøj og Grenå.*

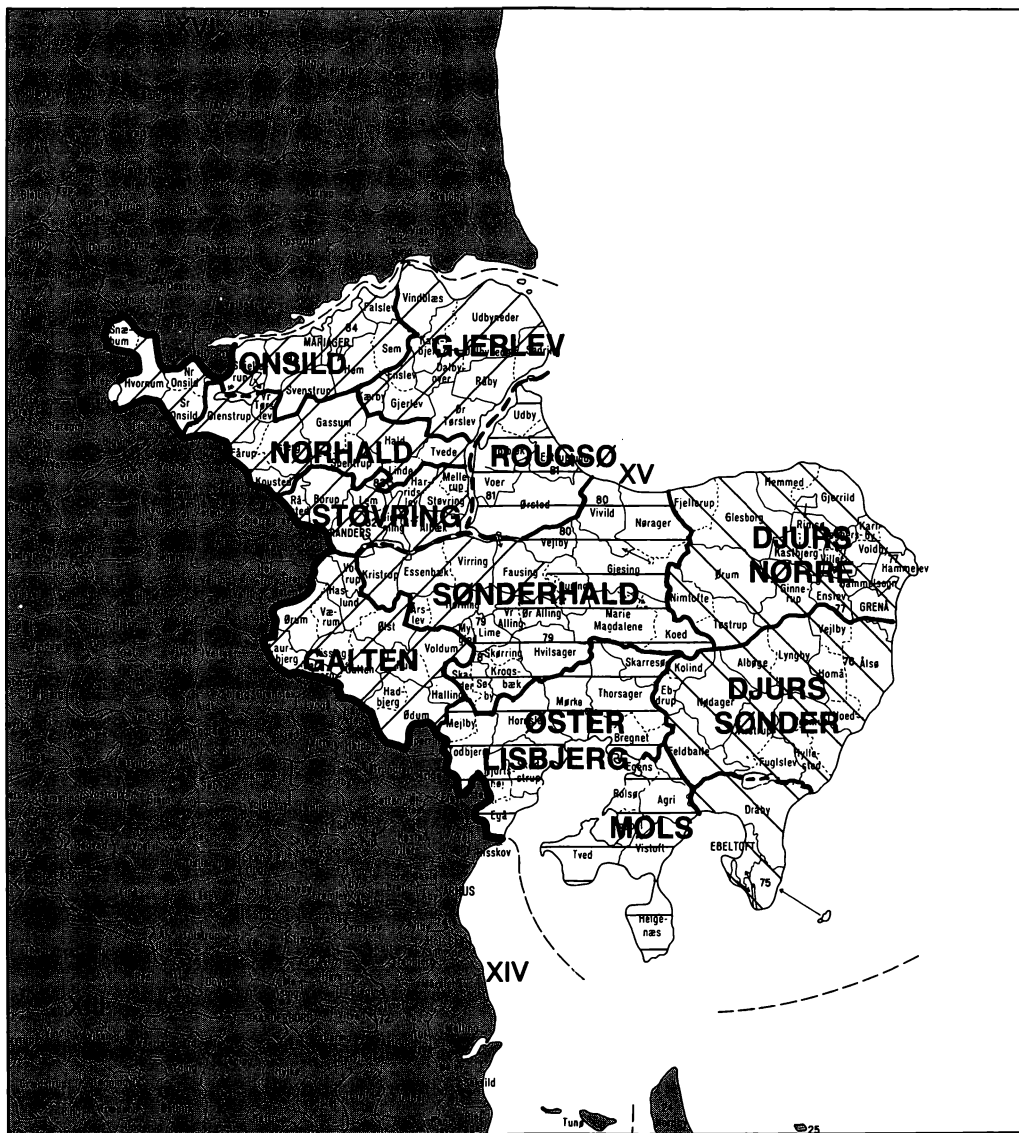
### **RANDERS AMTS BRANDDIREKTORAT 1800-1852**

*Omfattede hele amtet på nær Anholt.*

*Branddirektører: S. J. J. Møller 1800-11, H. H. Dinesen 1811-52.*

1811-1824 Kopibøger (2 bd.)	
1811-20 .....	BrD 12.1
1820-24 .....	BrD 12.2

Kopibog 1848-58, se RANDERS branddirektorat 1852-72 (BrD 13.1).



# Randers amt 1867-72

Branddirektoraterne 1867-72

 Randers

 Kirstinehøj

 Grenå

1800-1855	Fortegnelser over taksationsmænd .....	BrD 12.3
1805-1807	Ekstrakt- og kontingentberegningsprotokol .....	BrD 12.34
1813	Af- og tilgangsliste .....	BrD 12.35
	Omskrivning af forsikringsbeløbene fra Dansk Kurant til Rigsbankdaler penge. Omfatter Øster Lisbjerg, Djurs Nørre og Djurs Sønder samt Mols hrdr.	
1810-1814	Repartitionsprotokoller (4 bd.)	
	1810-11 .....	BrD 12.36
	1811-12 .....	BrD 12.37
	1813-14 .....	BrD 12.38
	Omfatter direktoratets sydøstlige del, nemlig Sønderhald, Djurs Nørre og Sønder, Mols og Øster Lisbjerg hrdr.	
	1814 .....	BrD 12.39
1818-1851	Repartitionsprotokoller for direktoratets nordvestlige del (7 bd.)	
	Omfatter Onsild, Gjerlev, Nørhald, Støvring, Galten og Rougsø hrdr., fra 1825 desuden dele af Sønderhald hrd. (Auning, Essenbæk, Fausing, Hørning, Krstrup, Vester Alling, Virring, Øster Alling og Årslev sogne samt dele af Krogsbæk, Lime, Marie Magdalene, Skader, Skørring, Søby og Vejlbysogne) og dele af Øster Lisbjerg hrd. (dele af Hornslet, Mejlby og Todbjerg sogne). Fra 1842 er hele Sønderhald hrd. medtaget.	
	1818 .....	BrD 12.40
	1819 .....	BrD 12.41
	1834 .....	BrD 12.42
	1835 .....	BrD 12.43
	1838 .....	BrD 12.44
	1843 .....	BrD 12.45
	1851 .....	BrD 12.46
1815-1852	Repartitionsprotokoller for direktoratets sydøstlige del (38 bd.)	
	Omfatter Sønderhald, Djurs Nørre, Djurs Sønder, Mols og Øster Lisbjerg hrdr., fra 1825 dog undtagen de dele af Sønderhald og Øster Lisbjerg hrdr., som var overført til den nordvestlige del af direktoratet (se ovenfor). Fra 1842 regnedes hele Sønderhald hrd. til den nordvestlige del.	
	1815 .....	BrD 12.47
	1816 .....	BrD 12.48
	1817 .....	BrD 12.49
	1818 31.1 .....	BrD 12.50
	1818 31.7 .....	BrD 12.51
	1819 .....	BrD 12.52
	1820 .....	BrD 12.53
	1821 .....	BrD 12.54
	1822 .....	BrD 12.55
	1823 .....	BrD 12.56
	1824 .....	BrD 12.57

1825 .....	BrD 12.58
1826 .....	BrD 12.59
1827 .....	BrD 12.60
1827-28 .....	BrD 12.61
1828-29 .....	BrD 12.62
1829-30 .....	BrD 12.63
1830-31 .....	BrD 12.64
1831-32 .....	BrD 12.65
1832 .....	BrD 12.66
1833 .....	BrD 12.67
1834 .....	BrD 12.68
1835 .....	BrD 12.69
1836 .....	BrD 12.70
1837 .....	BrD 12.71
1838 .....	BrD 12.72
1839 .....	BrD 12.73
1840 .....	BrD 12.74
1841 .....	BrD 12.75
1842 .....	BrD 12.76
1843 .....	BrD 12.77
1844 .....	BrD 12.78
1845 .....	BrD 12.79
1846 .....	BrD 12.80
1847 .....	BrD 12.81
1848 .....	BrD 12.82
1849 .....	BrD 12.83
1851-52 .....	BrD 12.84

Omfatter kun Djurs Nørre og Sønder samt Mols hrdr.

1800-1852 Rekapitulationer (3 bd.)

Galten hrd. ....	BrD 12.85
Djurs Nørre hrd. ....	BrD 12.86
Djurs Sønder hrd. ....	BrD 12.87

1800-1883 Visitationsprotokoller m.m. (5 bd.)

1814-59 Gjerlev hrd. ....	BrD 12.88
1811-71 Rougsø hrd. ....	BrD 12.89
1865-71 anvendt som brandskadevurderingsprotokol.	
1814-81 Djurs Nørre hrd. ....	BrD 12.90
1869-81 anvendt som undersøgelsesprotokol.	
1817-83 Djurs Sønder hrd. ....	BrD 12.91
1865-83 anvendt som undersøgelsesprotokol.	
1800-72 Øster Lisbjerg hrd. ....	BrD 12.92
1864-72 anvendt som brandskadevurderingsprotokol.	

1832-1871 Brandforhørsprotokol m.m. ....	BrD 12.93
1864-71 anvendt som brandskadevurderings- og undersøgelsesprotokol.	

1845-1851 Bygningsafgiftsregister for direktoratets sydøstlige del .....	BrD 12.94
--	-----------



**RANDERS BRANDDIREKTORAT 1852-1872**

*Omfattede Onsild, Gjerlev, Nørhald, Støvring og Galten hrdr., fra 1867 desuden Essenbæk, Fausing, Hørning, Krstrup og Virring sogne af Sønderhald hrd.*

*Branddirektør: C. V. Jacobsen 1852-77.*

1848-1858 Kopibog ..... BrD 13.1

Undersøgelser og brandskadevurderinger 1864-71, se RANDERS AMTs branddirektorat 1800-52: Visitationsprotokol for Rougsø hrd. 1811-71 og brandforhørsprotokol m.m. 1832-71 (BrD 12.89 og 93).

Visitationsprotokoller for Gjerlev hrd. 1814-59, se RANDERS AMTs branddirektorat 1800-52 (BrD 12.88-89).

Brandforhørsprotokol m.m. 1832-71, se RANDERS AMTs branddirektorat 1800-52 (BrD 12.93).

1856-1869 Bygningsafgiftsregister ..... BrD 13.11

Bygningsafgiftsregister 1869-94, se RANDERS branddirektorat 1872-1976.

Opmålingsprotokol 1869-77, se RANDERS branddirektorat 1872-1976.

**KIRSTINEHØJ BRANDDIREKTORAT 1852-1872**

*Omfattede Rougsø, Sønderhald og Øster Lisbjerg hrdr. Ved en omlægning i 1867 afgav direktoratet 6 sogne af Sønderhald hrd. til Randers branddirektorat (se ovenfor) og modtog samtidig Mols hrd. (÷ Ebeltoft landsogn og Dråby) incl. del af Feldballe sogn.*

*Branddirektør: O. Friis 1852-72.*

Brandskadevurderinger 1864-72, se RANDERS AMTs branddirektorat 1800-52: Visitationsprotokoller m.m. for Rougsø hrd. 1811-71 (BrD 12.89) og Øster Lisbjerg hrd. 1800-72 (BrD 12.92).

1868-1872 Kontingentberegning for Mols hrd., vestlige del ..... BrD 14.6  
Sognene Agri, Egens, Knebel, Rolsø, Vistoft, Tved og Helgenæs.

1868-1872 Policejournal for Mols hrd., vestlige del ..... BrD 14.7  
Sognene Agri, Egens, Knebel, Rolsø, Vistoft, Tved og Helgenæs.

Visitationsprotokoller m.m. 1811-72 for Rougsø og Øster Lisbjerg hrdr., se RANDERS AMTs branddirektorat 1800-52 (BrD 12.89 og 92).

1855-1872 Bygningsafgiftsregister ..... BrD 14.8  
Omfatter ikke Mols hrd.

Bygningsafgiftsregister 1869-94 (vedr. bl.a. Sønderhald hrd.), se RANDERS branddirektorat 1872-1976.

1855-1872 Opmålingsprotokol for Øster Lisbjerg hrd. .... BrD 14.9  
Afskrift udført 1872.

Opmålingsprotokoller 1869-77 og 1869-90, se henholdsvis branddirektoraterne for RAN-  
DERS 1872-1976 og EBELTOFT 1872-1958.

### **GRENÅ BRANDDIREKTORAT 1852-1872**

*Omfattede Djurs Nørre og Sønder hrdr. samt Mols hrd. I 1867 blev Mols hrd. (÷ Ebeltoft  
landsogn og Dråby) incl. del af Feldballe sogn afgivet til Kirstinehøj branddirektorat.*

*Branddirektør: L. J. Lunøe 1852-83.*

Fortegnelse over taksationsmænd 1800-55, se RANDERS AMT's branddirektorat 1800-52  
(BrD 12.3).

Undersøgelsesforretninger 1865-83 for Djurs Nørre hrd. og Djurs Sønder hrd., se RANDERS  
AMT's branddirektorat 1800-52: Visitationsprotokoller m.m. for Djurs Nørre hrd. (1814-81)  
og Djurs Sønder hrd. (1817-83) (BrD 12.90-91).

1852-1870 Repartitionsprotokoller (10 bd.)

1852-53 .....	BrD 15.16
1855 .....	BrD 15.17
1856 .....	BrD 15.18
1858 .....	BrD 15.19
1859 .....	BrD 15.20
1862-63 .....	BrD 15.21
1864 .....	BrD 15.22
1866 .....	BrD 15.23
1868-69 .....	BrD 15.24
Mols hrd. østlige del samt del af Feldballe sogn (Djurs Sønder hrd.).	
1870 .....	BrD 15.25

1858-1882 Policejournal for Mols hrd. .... BrD 15.26  
1868-72 kun Dråby sogn, Ebeltoft landdistrikt og del af Feldballe  
sogn (Djurs Sønder hrd.).

Visitationsprotokoller m.m. for Djurs Nørre hrd. (1814-69) og Djurs Sønder hrd. (1817-65),  
se RANDERS AMT's branddirektorat 1800-52 (BrD 12.90-91).

### **ANHOLT BRANDDIREKTORAT 1800-1872**

*Branddirektører: J. Koefoed 1800-02, P. Buch 1802-10, N. C. Justesen 1815-29, C. Thunboe  
1829-45, A. A. Rauberg 1845-52, Chr. Ostenfeld 1854-71. Fra 1829 var branddirektørerne  
underordnet herredsfogeden i Grenå.*

1815-1872 Kopibog ..... BrD 16.1  
Indeholder bl.a. repartitionsberegninger.

1812-1824 Indkomne breve ..... BrD 16.2

1801-1808	Ekstraktprotokol .....	BrD 16.5
1803-1866	Visitationsprotokol .....	BrD 16.6
	1866 anvendt som undersøgelsesprotokol.	

# ÅRHUS AMT

## **Brandforsikring før 1800**

- 1796-1800 Fortegnelser over forsikringer ..... BrD 17.5  
Omfatter de gamle amter Havreballegård (= V. Lisbjerg, Hasle og Ning hrdr.), Stjernholm, Gl. Skanderborg (herunder Sabro og Framlev hrdr.) og Åkjær (= Hads hrd.) samt Gjern og Galten hrdr. Til dels med repartitionsberegninger.
- 1796-1799 Forsikringsprotokol for Gl. Skanderborg og Åkjær amter ..... BrD 17.6  
Omfatter af Århus amt Framlev, Sabro og Hads hrdr.
- 1793-1799 Taksationsforretninger for Ning hrdr. .... BrD 17.24  
Indeholder desuden en taksationsforretning for Hasle hrd. 1791 (Kærbygård).
- 1797-1799 Brandskadetaksationer ..... BrD 17.30  
Vedr. Hads og Voer hrdr.

## **Forsikrings- og taksationsprotokoller 1800-1872**

### **HASLE HERRED**

*Sognene Brabrand, Hasle, Kasted, Lyngby, Skejby, Sønder Årslev, Tilst, Vejlbjby (incl. nuv. Risskov) og Åby.*

- 1851-1890 Taksationsprotokol ..... BrD 20.1  
Ubenyttet 1876-82. Omfatter 1851-75 Hasle hrd., 1883-90 hele Århus branddirektorat.
- 1858-1872 Sognetaksationsforretninger ..... BrD 20.4
- 1868-1875 Sognetaksationsprotokol for Vejlbjby ..... BrD 20.10

### **VESTER LISBJERG HERRED**

*Sognene Elev, Elsted, Grundfør, Lisbjerg, Spørring, Søften, Trige og Ølsted.*

- 1850-1897 Taksationsprotokol ..... BrD 20.2  
Ubenyttet 1874-90. Omfatter 1850-73. Vester Lisbjerg hrd., 1891-97 hele Århus branddirektorat.
- 1858-1872 Sognetaksationsforretninger ..... BrD 20.5

1861-1866 Sognetaksationsprotokol for Søften ..... BrD 20.11

### SABRO HERRED

*Sognene Folby, Fårup, Hadsten, Haldum, Lading, Lyngå, Sabro og Vitten.*

1800-1871 Forsikringsprotokoller (3 bd.)

1800-43 ..... BrD 17.7

Bagi ekstrakt over forandringer 1800-27.

1833-58 ..... BrD 18.1

1858-71 ..... BrD 21.2

Fårup og Sabro sogne kun til 1860, se herefter taksationsprotokol for Framlev hrd. 1857-83 nedenfor (BrD 20.3).

1832-1857 Ekstraktforsikringsprotokol ..... BrD 18.4

Anfører kun ejernavne og samlet forsikringssum for hver ejendom.

1801-1887 Taksationsprotokoller (2 bd.)

1801-52 ..... BrD 17.31

1852-87 ..... BrD 21.4

Fårup og Sabro sogne kun til 1860. Også anvendt som brandskadevurderingsprotokol.

1858-1872 Sognetaksationsforretninger ..... BrD 20.6

1858-1874 Sognetaksationsprotokoller for Lading (2 bd.)

1858-66 ..... BrD 21.6

1866-74 ..... BrD 21.7

### FRAMLEV HERRED

*Sognene Borum, Framlev, Harlev, Sjelle, Skiwholme, Skovby, Skørring, Stjær, Storning og Sønder Galten.*

1857-1883 Taksationsprotokol ..... BrD 20.3

Omfatter 1857-72 Framlev hrd. samt fra 1863 Fårup og Sabro sogne af Sabro hrd. og fra 1869 også Ning hrd. 1872-83 omfatter protokollen hele Århus branddirektorat og indeholder endvidere taksationer af jernbanebygninger over hele Jylland 1869-80. Oversigt over de pågældende bygninger er indlagt i protokollen.

1858-1872 Sognetaksationsforretninger ..... BrD 20.7

### NING HERRED

*Sognene Astrup, Beder, Holme (incl. nuv. Skåde), Hvilsted (1856-), Kolt, Malling, Mårslet, Ormslev, Tiset, Tranbjerg, Tulstrup, Tunø (-1839) og Viby (incl. nuv. Fredens).*

Udskrift 1866 af brandforsikringsprotokollen vedr. Tiset sogn, se Viby-Tiset landkommunearkiv.

1836-1850 Taksationsprotokol ..... BrD 17.32

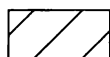


## Århus og Skanderborg amter

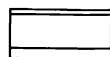
1800-43 ét samlet branddirektorat, derefter ét for hvert amt (Århus 1843-60, Skanderborg 1843-68).

Branddirektoraterne i Århus amt 1860-72.

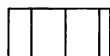
Branddirektoraterne i Skanderborg amt 1868-72.



Århus



Silkeborg



Hammel



Horsens



Odder

Taksationer 1869-83, se taksationsprotokol for Framlev hrd. 1857-83 ovenfor (BrD 20.3).

1858-1872 Sognetaksationsforretninger ..... BrD 20.8

### HADS HERRED

*Sognene Alrø, Bjerager, Endelave (-1845), Falling, Gosmer, Gylling, Halling, Hvilsted (-1856), Hundslund, Nølev, Odder, Randlev, Saksild, Tvenstrup (nu under Odder), Torrild og Ørting.*

1832-1858 Forsikringsprotokoller (2 bd.)

C Torrild, Hvilsted (-1856), Odder, Gosmer, Tvenstrup, Saksild, Nølev og Endelave (-1845) sogne ..... BrD 18.2

D Bjerager, Randlev, Hundslund, Falling, Gylling, Ørting, Halling og Alrø sogne ..... BrD 18.3

1858-1872 Forsikringsprotokoller (2 bd.)

A Torrild, Odder, Gosmer, Tvenstrup, Saksild, Nølev og Bjerager sogne ..... BrD 22.1

B Randlev, Hundslund, Falling, Gylling, Ørting, Halling og Alrø sogne ..... BrD 22.2

1800-1858 Taksationsprotokoller (4 bd.)

1800-30 ..... BrD 17.33

1831-40 ..... BrD 17.34

1840-51 ..... BrD 18.5

1851-58 ..... BrD 18.6

1868-1875 Sognetaksationsprotokol for Ørting og Falling ..... BrD 22.3

## Branddirektoraterne i øvrigt

*Århus amt omfattede 1800-1824 begge de senere amter Århus' og Skanderborgs områder. I 1824 udskiltes Skanderborg amt som et selvstændigt amt, men vedblev dog indtil 1843 at høre under det oprindelige branddirektorat. Det nye Århus amt bestod herefter som ét branddirektorat indtil 1860, da det efter en midlertidig deling i to distrikter (fra 1858) endeligt opsplittedes under tre branddirektorater: Århus, Hammel og Odder.*

### ÅRHUS ( OG SKANDERBORG) AMTS BRANDDIREKTORAT 1800-1843

*Omfattede det oprindelige Århus amt og det heraf i 1824 udskilte Skanderborg amt. Hids herred hørte til og med 1822 til amtet, men blev herefter overført til Viborg amt. Samtidig modtog Århus amt Vrads herred fra Ringkøbing amt.*

*Branddirektører: M. Krey 1800-29, C. A. Bech 1829-43.*

1824-1839 Kopibog for Skanderborg amt ..... BrD 17.1

Bagi register over udsendte skrivelser 1830-42, samt ekstrakter af indkomne breve 1800-03(10).

Kopibog 1839-53 for Skanderborg amt, se SKANDERBORG AMTs branddirektorat 1843-68 (BrD 19.2).

- 1828-1843 Indkomne breve ang. Skanderborg amt (2 pk.)
- |               |          |
|---------------|----------|
| 1828-35 ..... | BrD 17.2 |
| 1836-43 ..... | BrD 17.3 |
- 1825-1840 Diverse dokumenter ..... BrD 17.4  
 Fortrinsvis undersøgelser af taksationer til eventuel nedsættelse, bl.a. vedr. Skanderborg amts møller 1840.
- 1828-1843 Ekstraktforsikringsprotokoller for Skanderborg amt ..... BrD 17.17  
 Kaldet »Registre til forsikringsprotokoller«. Anfører ejernavne og samlet forsikringssum for hver ejendom.

Undersøgelserforretninger 1840 vedr. Skanderborg amts møller, se Diverse dokumenter 1825-40 ovenfor (BrD 17.4).

Brandskadevurderinger for Skanderborg amt 1824-32, se Brandforhørsprotokol for Skanderborg amt 1824-32 nedenfor (BrD 17.64).

- 1800-1857 Ekstraktprotokoller (10 bd.)
- |                            |           |
|----------------------------|-----------|
| 1828-56 Sabro hrd. ....    | BrD 17.43 |
| 1800-33 Hjelmlev hrd. .... | BrD 17.44 |
| 1833-55 Hjelmlev hrd. .... | BrD 17.45 |
| 1800-31 Gjern hrd. ....    | BrD 17.46 |
| 1833-53 Gjern hrd. ....    | BrD 17.47 |
| 1833-57 Tyrsting hrd. .... | BrD 17.48 |
| 1832-57 Vrads hrd. ....    | BrD 17.49 |
| 1801-32 Voer hrd. ....     | BrD 17.50 |
| 1833-46 Voer hrd. ....     | BrD 17.51 |
| 1833-57 Nim hrd. ....      | BrD 17.52 |

- 1800-1855 Rekapitulationer (2 bd.)
- |                            |           |
|----------------------------|-----------|
| 1800-55 Hjelmlev hrd. .... | BrD 17.53 |
| 1800-54 Voer hrd. ....     | BrD 17.54 |

- 1829-1843 Af- og tilgangslister for Skanderborg amt ..... BrD 17.55

Visitationsprotokol 1806-71 for Hids hrd., se VIBORG AMTs branddirektorat 1800-54 (BrD 8.47).

- 1800-1865 Visitationsprotokoller (7 bd.)
- |   |           |
|---|-----------|
| 1800-65 Sabro hrd. ....                   | BrD 17.56 |
| 1864-65 anvendt som undersøgelsesprotokol |           |
| 1800-53 Hjelmlev hrd. ....                | BrD 17.57 |
| 1810-53 Gjern hrd. ....                   | BrD 17.58 |
| 1806-54 Tyrsting hrd. ....                | BrD 17.59 |
| 1807-54 Vrads hrd. ....                   | BrD 17.60 |
| 1802-53 Voer hrd. ....                    | BrD 17.61 |
| 1807-53 Nim hrd. ....                     | BrD 17.62 |



- 1830-1843 Brandfogedvisitationer for Skanderborg amt ..... BrD 17.63
- 1824-1832 Brandforhørsprotokol for Skanderborg amt ..... BrD 17.64  
Bagi brandskadevurderinger.

Brandforhørsprotokol 1832-51, se SKANDERBORG AMTs branddirektorat 1843-68 (BrD 19.107).

### ÅRHUS AMTS BRANDDIREKTORAT 1843-1860

*Omfattede hele det nyere Århus amt. Fra 1858 var distriktet midlertidigt delt i et nordligt distrikt (Hasle, Vester Lisbjerg, Sabro og Framlev hrdr.) og et sydligt (Ning og Hads hrdr.).*

*Branddirektører: L. G. J. Guldbransen 1843-58, P. Frost (konst.) 1858-60 (nordlige distrikt), J. V. Esmann (konst.) 1858-60 (sydlige distrikt).*

Ekstraktprotokol 1828-56 for Sabro hrd., se ÅRHUS (og SKANDERBORG) AMTs branddirektorat 1800-43 (BrD 17.43).

Visitationsprotokol 1800-65 for Sabro hrd., se ÅRHUS (og SKANDERBORG) AMTs branddirektorat 1800-43 (BrD 17.56).

Opmålingsprotokol 1859-70, se ÅRHUS branddirektorat 1860-72 (BrD 20.9).

### ÅRHUS BRANDDIREKTORAT 1860-1872

*Omfattede Hasle, Vester Lisbjerg, Framlev og Ning herreder samt Fårup og Sabro sogne af Sabro herred.*

*Branddirektør: J. V. Esmann 1860-1904.*

- 1859-1870 Opmålingsprotokol ..... BrD 20.9

### HAMMEL BRANDDIREKTORAT 1860-1872

*Branddirektoratet oprettedes af Sabro herred (÷ Fårup og Sabro sogne) af Århus amt, Houlbjerg herred (÷ Gullev og Sahl sogne) af Viborg amt og den nordøstlige del af Gjærn herred (Skanderborg amt), nemlig Hammel, Røgen, Skorup, Sporup, Søby og Voldby sogne.*

*Branddirektør: N. A. Friis 1860-99.*

Brandskadevurderinger 1862-68 for Gjærn hrd., se HAMMEL branddirektorat 1872-1957: Undersøgelsesprotokol m.m. 1860-86.

Visitations- og undersøgelsesprotokoller 1802-70 for Houlbjerg (1802-70) og Sabro (1800-65) hrdr., se henholdsvis VIBORG AMTs branddirektorat 1800-54 (BrD 8.48) og ÅRHUS (og SKANDERBORG) AMTs branddirektorat 1800-43 (BrD 17.56).

Visitationer 1860-62 for Gjærn hrd., se HAMMEL branddirektorat 1872-1957: Undersøgelsesprotokol m.m. 1860-86.

Journal og kopibog 1869-1904 vedr. bygningsafgiften, se HAMMEL branddirektorat 1872-1957.

---

1868-1872	Breve vedr. bygningsafgiften .....	BrD 21.8
1861-1869	Bygningsafgiftsregister .....	BrD 21.9
1860-1875	Opmålingsprotokol .....	BrD 21.10

**ODDER BRANDDIREKTORAT 1860-1872**

*Branddirektoratet omfattede Hads herred.*

*Branddirektør: P. Frost 1860-72.*

Der er ikke på landsarkivet bevaret andre arkivalier fra branddirektoratet end de ovenfor (under Hads herred) anførte forsikrings- og taksationsprotokoller.

# SKANDERBORG AMT

## **Brandforsikring før 1800**

- 1796-1799 Forsikringsprotokol for Gl. Skanderborg og Åkjær amter ..... BrD 17.6  
Omfatter af det senere Skanderborg amt Hjlemslev, Tyrsting, Voer og Gjern hrdr.
- 1796-1800 Fortegnelser over forsikringer ..... BrD 17.5  
Omfatter de gamle amter Havreballegård, Stjernholm (herunder Nim hrd.), Gl. Skanderborg (herunder Hjlemslev, Tyrsting og Voer hrdr.) og Åkjær samt Gjern og Galten hrdr. Til dels med reparitionsberegninger.
- 1769-1800 Taksationsforretninger (7 pk.)  
Ordnet efter forsikringsnumrene i forsikringsprotokollerne efter 1800.
- 1770-1800 Hjlemslev hrd. .... BrD 17.25
- 1769-1800 Gjern hrd. .... BrD 17.26
- 1770-1800 Tyrsting hrd. .... BrD 17.27
- 1786-1800 Vrads hrd. I (Ejstrup til Them) ..... BrD 30.2
- 1786-1800 Vrads hrd. II (Tørring til Åle) ..... BrD 30.3
- 1786-1800 Voer hrd. .... BrD 17.28
- 1788-1800 Nim hrd. .... BrD 17.29

Brandtaksationsforretninger m.m. 1776-1800 for Voer og Nim hrdr., se endvidere retsbejtentarkivet for Voer-Nim hrdr. (B 65.99).

- 1797-1799 Brandskadetaksationer ..... BrD 17.30  
Vedr. Hads og Voer hrdr.

## **Forsikrings- og taksationsprotokoller 1800-1872**

### **HJELMSLEV HERRED**

*Sognene Adslev, Blegind, Dover, Fruering, Hørning, Mesing, Skanderup, Stilling, Veng og Vitved.*

- 1800-1843 Forsikringsprotokoller (2 bd.)
- A Skanderup, Blegind, Fruering, Mesing og Vitved ..... BrD 17.8
- B Hørning, Adslev, Stilling, Dover og Veng sogne ..... BrD 17.9

1833-1857	Forsikringsprotokoller (2 bd.)	
	C Skanderup, Blegind, Fruering, Mesing og Vitved sogne .....	BrD 19.9
	D Hørning, Adslev, Stilling, Dover og Veng sogne .....	BrD 19.10
1858-1872	Forsikringsprotokoller (2 bd.)	
	A Adslev, Blegind, Dover, Fruering og Hørning sogne .....	BrD 19.20
	B Mesing, Skanderup, Stilling, Veng og Vitved sogne .....	BrD 19.21
1833-1846	Ekstraktforsikringsprotokol .....	BrD 17.18
	Kaldet »Register til forsikringsprotokoller«. Anfører ejernavne og samlet forsikringssum for hver ejendom.	
1800-1878	Taksationsprotokoller (3 bd.)	
	1800-38 .....	BrD 17.35
	1838-53 .....	BrD 19.30
	1853-78 .....	BrD 19.31
1857	Sogneundersøgelsesprotokoller (10 bd.)	
	Anfører bygningernes ejere, brandfarlighed, afstande til nærmeste bygninger m.m.	
	Adslev .....	BrD 19.41
	Blegind .....	BrD 19.42
	Dover .....	BrD 19.43
	Fruering .....	BrD 19.44
	Hørning .....	BrD 19.45
	Mesing .....	BrD 19.46
	Skanderup .....	BrD 19.47
	Stilling .....	BrD 19.48
	Veng .....	BrD 19.49
	Vitved .....	BrD 19.50

## GJERN HERRED

*Sognene Alling, Dallerup, Gjern, Hammel, Linå (incl. Silkeborg handelsplads -1855), Låsby, Røgen, Silkeborg (1855-), Skannerup, Skorup, Sporup, Søby, Tulstrup, Tvillum (incl. nuv. Voel) og Voldby.*

1800-1843	Forsikringsprotokoller (2 bd.)	
	A Dallerup, Låsby, Røgen, Tulstrup, Alling, Hammel, Skorup og Linå sogne .....	BrD 17.10
	B Sporup, Skannerup, Gjern, Linå, Tvillum, Søby, Hammel og Voldby sogne .....	BrD 17.11
1833-1857	Forsikringsprotokoller (2 bd.)	
	C Dallerup, Låsby, Tulstrup, Alling, Hammel og Skorup sogne ....	BrD 19.7
	D Linå (incl. det i 1855 oprettede Silkeborg sogn), Sporup, Skannerup, Gjern, Tvillum, Søby og Voldby sogne .....	BrD 19.8
1858-1871	Forsikringsprotokoller (2 bd.)	
	1858-71 A Alling, Dallerup, Gjern, Hammel, Låsby, Linå og Røgen sogne .....	BrD 19.19
	Hammel og Røgen kun til 1860.	

1860-71 A	Hammel, Voldby, Søby, Sporup, Røgen og Skorup sogne .....	BrD 21.3
1833-1846	Ekstraktforsikringsprotokol .....	BrD 17.19
	Kaldet »Register til forsikringsprotokoller«. Anfører ejernavne og samlet forsikringssum for hver ejendom.	
1800-1874	Taksationsprotokoller (4 bd.)	
	1800-37 .....	BrD 17.36
	1838-47 .....	BrD 17.37
	1847-57 C .....	BrD 19.32
	1857-74 D .....	BrD 19.33
	Sognene Hammel, Røgen, Skorup, Sporup, Søby og Voldby kun til 1860. Efter 1872 anvendt for hele Silkeborg branddirektorat.	
Taksationer 1849-1900 vedr. Silkeborg handelsplads, ordnede efter matrikelnumre (afskrift 1900), se Købstædernes brandforsikring, Silkeborg branddirektorat.		
1860-1882	Taksationsprotokol .....	BrD 21.5
	Hammel, Røgen, Skorup, Sporup, Søby og Voldby sogne.	
1857	Sogneundersøgelsesprotokoller (9 bd.)	
	Anfører bygningernes ejere, brandfarlighed, afstande til nærmeste bygninger m.m.	
	Alling .....	BrD 19.51
	Dallerup .....	BrD 19.52
	Gjern .....	BrD 19.53
	Linå .....	BrD 19.54
	Låsby .....	BrD 19.55
	Skannerup .....	BrD 19.56
	Silkeborg .....	BrD 19.57
	Tulstrup .....	BrD 19.58
	Tvilum .....	BrD 19.59

## TYRSTING HERRED

*Sognene Bryrup, Føvling, Grædstrup, Ring, Rye, Sønder Vissing, Træden, Tyrsting, Tønning, Vinding og (1826-) Voerladegård.*

1800-1843	Forsikringsprotokoller (2 bd.)	
	A 1800-43 .....	BrD 17.12
	Bagi ekstrakter over forandringer 1800-07.	
	B 1815-43 .....	BrD 17.13
	Supplement til A samt fra 1826 Voerladegård sogn. Bagi ekstrakter over forandringer 1808-33.	
1833-1857	Forsikringsprotokoller (2 bd.)	
	C Bryrup, Føvling, Grædstrup, Sønder Vissing, Vinding, Træden og Ring sogne .....	BrD 19.11
	D Tønning, Rye, Tyrsting og Voerladegård sogne .....	BrD 19.12

1858-1871	Forsikringsprotokoller (2 bd.)	
	A Bryrup, Føvling, Grædstrup og Rye sogne .....	BrD 19.22
	Rye sogn til 1867.	
	B Sønder Vissing, Tyrsting, Træden, Tønning, Vinding og Voer- ladegård sogne .....	BrD 19.23
1868-1871	Forsikringsprotokol for Rye sogn .....	BrD 23.1
1833-1846	Ekstraktforsikringsprotokol .....	BrD 17.20
	Kaldet »Register til forsikringsprotokoller«. Anfører ejernavne og samlet forsikringssum for hver ejendom.	
1800-1878	Taksationsprotokoller (3 bd.)	
	1800-39 .....	BrD 17.38
	1839-55 B .....	BrD 19.34
	1855-78 C .....	BrD 19.35
	Rye sogn kun til 1868.	
1858-1875	Sognetaksationsprotokoller for Rye sogn (2 bd.)	
	1858-69 .....	BrD 19.40
	1869-75 .....	BrD 23.3
Sognetaksationsprotokol 1858-86 for Bryrup, se HORSENS branddirektorat 1872-1976.		
1857	Sogneundersøgelsesprotokoller (11 bd.)	
	Anfører bygningernes ejere, brandfarlighed, afstande til nærme- ste bygninger m.m.	
	Bryrup .....	BrD 19.60
	Føvling .....	BrD 19.61
	Grædstrup .....	BrD 19.62
	Ring .....	BrD 19.63
	Rye .....	BrD 19.64
	Sønder Vissing .....	BrD 19.65
	Træden .....	BrD 19.66
	Tyrsting .....	BrD 19.67
	Tønning .....	BrD 19.68
	Vinding .....	BrD 19.69
	Voerladegård .....	BrD 19.70

## VRADS HERRED

*Sognene Ejstrup, Hammer, Klovborg, Linnerup, Nørre Snede, Them, Tørring (-1853 ÷ Stov-  
gård og Brille), Vrads og Åle.*

1800-1843	Forsikringsprotokoller (2 bd.)	
	A Åle, Ejstrup, Hammer, Klovborg, Linnerup, Nørre Snede og Them sogne .....	BrD 34.5
	B Tørring og Vrads sogne (samt Nørre Snede og Them fortsat fra litra A). Desuden rekapitulationer 1800-22 .....	BrD 34.6

1833-1857	Forsikringsprotokoller (2 bd.)	
	C Åle, Ejstrup, Hammer, Klovborg, Linnerup og Nørre Snede sogne .....	BrD 19.13
	D Them, Tørring og Vrads sogne .....	BrD 19.14
1858-1872	Forsikringsprotokoller (2 bd.)	
	A Åle, Ejstrup, Hammer, Klovborg, Linnerup og Nørre Snede sogne .....	BrD 19.24
	Ejstrup og Nørre Snede kun til 1868.	
	B Them, Tørring og Vrads sogne .....	BrD 19.25
	Them og Vrads kun til 1868.	
1868-1871	Forsikringsprotokol .....	BrD 23.2
	Ejstrup, Nørre Snede, Them og Vrads sogne.	
1800-1822	Stedregister til forsikringsprotokol .....	BrD 34.7
	1821-32 anvendt som ekstraktprotokol.	
1833-1846	Ekstraktforsikringsprotokol .....	BrD 17.21
	Kaldet »Register til forsikringsprotokoller«. Anfører ejernavne og samlet forsikringssum for hver ejendom.	
1802-1865	Taksationsprotokoller (3 bd.)	
	1802-30 .....	BrD 34.10
	1831-48 B .....	BrD 17.39
	1848-65 .....	BrD 19.36
Taksationsprotokol for herredet 1866-78 (Ejstrup, Nørre Snede, Them og Vrads sogne kun til 1868), se HORSENS branddirektorat 1872-1976.		
Taksationer 1868-71 vedr. nordvestlige del af herredet, se SILKEBORG branddirektorat 1872-1976: Taksations- og vurderingsprotokol 1868-78.		
1857	Sogneundersøgelsesprotokoller (9 bd.)	
	Anfører bygningernes ejere, brandfarlighed, afstande til nærme- ste bygninger m.m.	
	Ejstrup .....	BrD 19.71
	Hammer .....	BrD 19.72
	Klovborg .....	BrD 19.73
	Linnerup .....	BrD 19.74
	Nørre Snede .....	BrD 19.75
	Them .....	BrD 19.76
	Tørring .....	BrD 19.77
	Vrads .....	BrD 19.78
	Åle .....	BrD 19.79

**VOER HERRED**

*Sognene Endelave (1845-), Gangsted, Hansted, Hylke, Katstrup, Lindum, Nebel, Nim, Ovsted, Søvind, Tolstrup, Tåning, Vedslet, Voerladegård (-1826), Vær, Yding, Ørridslev og Østbirk.*

1800-1843	Forsikringsprotokoller (2 bd.)	
	A Vær, Yding, Voerladegård (-1826), Hylke, Søvind, Gangsted, Ovsted og Tåning sogne .....	BrD 17.14
	B Tåning, Katstrup, Tolstrup, Østbirk, Nim, Hansted, Vedslet, Nebel, Ørridslev og Lundum sogne .....	BrD 17.15
1833-1857	Forsikringsprotokoller (3 bd.)	
	1833-57 C Vær, Yding, Hylke, Søvind, Gangsted, Ovsted og Tåning sogne .....	BrD 19.15
	1833-57 D Katstrup, Tolstrup, Østbirk, Nim, Hansted, Vedslet, Nebel, Ørridslev og Lundum sogne .....	BrD 19.16
	1845-57 E Endelave sogn .....	BrD 19.17
1858-1871	Forsikringsprotokoller (3 bd.)	
	A Endelave, Gangsted, Hansted, Hylke, Katstrup og Lundum sogne .....	BrD 19.26
	B Nebel, Nim, Ovsted, Søvind, Tåning og Tolstrup sogne .....	BrD 19.27
	C Vedslet, Vær, Yding, Ørridslev og Østbirk sogne .....	BrD 19.28
1833-1846	Ekstraktforsikringsprotokol .....	BrD 17.22
	Kaldet »Register til forsikringsprotokoller«. Anfører ejernavne og samlet forsikringssum for hver ejendom.	
1800-1866	Taksationsprotokoller (4 bd.)	
	1800-30 .....	BrD 17.40
	1831-42 .....	BrD 17.41
	1842-50 .....	BrD 19.37
	1851-66 .....	BrD 19.38
Taksationsprotokol 1866-78, se HORSSENS branddirektorat 1872-1976.		
1857	Sogneundersøgelsesprotokoller (17 bd.)	
	Anfører bygningernes ejere, brandfarlighed, afstande til nærmeste bygninger m.m.	
	Endelave .....	BrD 19.80
	Gangsted .....	BrD 19.81
	Hansted .....	BrD 19.82
	Hylke .....	BrD 19.83
	Katstrup .....	BrD 19.84
	Lundum .....	BrD 19.85
	Nebel .....	BrD 19.86
	Nim .....	BrD 19.87
	Ovsted .....	BrD 19.88
	Søvind .....	BrD 19.89
	Tolstrup .....	BrD 19.90
	Tåning .....	BrD 19.91
	Vedslet .....	BrD 19.92



Vær .....	BrD 19.93
Yding .....	BrD 19.94
Ørridslev .....	BrD 19.95
Østbirk .....	BrD 19.96

## NIM HERRED

*Sognene Hornborg, Hvirring, Tamdrup og Underup.*

1800-1857	Forsikringsprotokoller (2 bd.)	
	1800-43 A .....	BrD 17.16
	1832-57 B .....	BrD 19.18
1858-1872	Forsikringsprotokol .....	BrD 19.29
1833-1846	Ekstraktforsikringsprotokol .....	BrD 17.23
	Kaldet »Register til forsikringsprotokoller«, Anfører ejernavn og samlet forsikringssum for hver ejendom.	
1801-1877	Taksationsprotokoller (2 bd.)	
	1801-50 .....	BrD 17.42
	1851-77 .....	BrD 19.39
1857	Sogneundersøgelsesprotokoller (4 bd.)	
	Anfører bygningernes ejere, brandfarlighed, afstande til nærmeste bygninger m.m.	
	Hornborg .....	BrD 19.97
	Hvirring .....	BrD 19.98
	Tamdrup .....	BrD 19.99
	Underup .....	BrD 19.100

## Branddirektoraterne i øvrigt

*Efter at have været nedlagt siden 1799 adskiltes Skanderborg amt på ny fra Århus amt i 1824, men forblev indtil 1843 forbundet med dette i ét branddirektorat, Århus (og Skanderborg) amts branddirektorat 1800-1843. Arkivalier fra denne periode vedr. Skanderborg amt, (udover forsikrings- og taksationsmateriale) skal søges under dette (se ovenfor s. 72ff). Det ny Skanderborg amt udgjorde herefter som helhed ét branddirektorat indtil 1868, da det opdeltes i to direktorater: Silkeborg og Horsens.*

### SKANDERBORG AMTS BRANDDIREKTORAT 1843-1868

*Omfattede hele det nyere Skanderborg amt. I 1860 overførtes den nordøstlige del af Gjærn hrd., nemlig Hammel, Røgen, Skorup, Sporup, Søby og Voldby sogne, til det nyoprettede Hammel branddirektorat.*

*Branddirektører: C. F. Deichmann 1843-65, N. Madsen 1865, F. v. Jessen 1865-68.*

1843-1859	Journal .....	BrD 19.1
1839-1853	Kopibog .....	BrD 19.2

1844-1864	Indkomne breve (4 pk.)	
	1844-50 .....	BrD 19.3
	1851-55 .....	BrD 19.4
	1856-59 .....	BrD 19.5
	Indlagt enkelte sognetaksationer 1858-59 for Gjern, Vrads og Tyrsting hrdr.	
	1860-64 .....	BrD 19.6
Brandskadevurderinger 1832-51, se Brandforhørsprotokol nedenfor (BrD 19.107).		
Brandskadevurderinger 1861-77, se HORSENS branddirektorat 1868-72 (BrD 24.1).		
1847-1857	Ekstraktprotokol for Voer hrd. ....	BrD 19.101
Ekstraktprotokoller til 1857, se ÅRHUS (og SKANDERBORG) AMTs branddirektorat 1800-43 (BrD 17.44-51).		
1845-1857	Af- og tilgangsprotokol .....	BrD 19.102
1860-1863	Repartitionsprotokoller (2 bd.)	
	1860-61 .....	BrD 19.103
	1863 .....	BrD 19.104
Rekapitulationer 1800-55 for Hjelslev og Voer hrdr., se ÅRHUS (og SKANDERBORG) AMTs branddirektorat 1800-43 (BrD 17.53-54).		
1858-1874	Policejournal for Hjelslev hrd. ....	BrD 19.105
Visitationsprotokoller 1800-54, se ÅRHUS (og SKANDERBORG) AMTs branddirektorat 1800-43 (BrD 17.57-62).		
1861	Meldinger om skorstene og grise .....	BrD 19.106
1832-1851	Brandforhørsprotokol .....	BrD 19.107
	Også anvendt til brandskadevurdering.	
1865-1870	Bygningsafgiftsregister .....	BrD 19.108

### SILKEBORG BRANDDIREKTORAT 1868-1872

*Omfattede Gjern hrd. (÷ nordøstlige del), Vrads hrd. (÷ sydøstlige del), Rye sogn af Tyrsting hrd. samt af Viborg amt Hids hrd. og Hinge og Vinderslev sogne af Lysgård hrd.*

*Branddirektør: M. Bjørn 1868-82.*

1869-1872	Brandskadevurderingsprotokol .....	BrD 23.4
1868-1871	Bygningsafgiftsregistre .....	BrD 23.5

**HORSENS BRANDDIREKTORAT 1868-1872**

*Omfattede Hjlemslev, Tyrsting (÷ Rye sogn), Voer og Nim hrd. samt Hammer, Klouborg, Linnerup, Tørring og Åle sogne af Vrads hrd.*

*Branddirektør: V. V. Jessen 1868-85.*

1861-1877 Brandskadevurderinger ..... BrD 24.1  
Tillige anvendt som undersøgelsesprotokol.

Policejournal for Hjlemslev hrd. 1858-74, se SKANDERBORG AMTs branddirektorat 1843-68 (BrD 19.105).

Bygningsafgiftsregister 1865-70 for Skanderborg amt, se SKANDERBORG AMTs branddirektorat 1843-68 (BrD 19.108).

Bygningsafgiftsregister 1868-82, se HORSENS branddirektorat 1872-1976.

1865-1875 Opmålingsprotokol ..... BrD 24.2  
1865-68 omfattede Skanderborg amts branddirektorat.

# VEJLE AMT

## **Brandforsikring før 1800**

- 1794-1799 Fortegnelser over brandforsikrede gårde og steder ..... BrD 25.2  
Omfatter Nørvang, Tørrild, Jerlev, Elbo, Holmans, Brusk samt indtil 1798 Slavs og Anst hrdr.
- 1796-1800 Fortegnelser over forsikringer ..... BrD 17.5  
Omfatter af Vejle amt Bjerre og Hatting hrdr. (under det tidl. Stjernholm amt).
- 1779-1795 Taksationsprotokol ..... BrD 25.23  
Omfatter Tørrild, Jerlev, Brusk, Slavs og Anst hrdr.
- 1796-1798 Taksationsforretninger ..... BrD 25.24  
Omfatter ejendomme i Jerlev, Brusk, Slavs og Anst hrdr.
- 1769-1800 Taksationsforretninger (21 pk.)  
Ordnet efter forsikringsnumre, nr. 32 og 33 dog årgangsvis henlagt. Fortegnelser i hvert herreds første pakke.
- 1787-1800 Bjerre hrd. .... BrD 25.25
- 1787-1800 Hatting hrd. .... BrD 25.26
- 1771-1800 Nørvang hrd. I ..... BrD 25.27  
Grejs, Sindbjerg, Hornstrup, Vindelev, Langskov, Uldum og Hvejsel sogne.
- 1771-1800 Nørvang hrd. II ..... BrD 25.28  
Ringgive, Givskud, Ø. Snede, Vester, Ø. Nykirke og Give sogne.
- 1771-1800 Nørvang hrd. III ..... BrD 25.29  
Thyregod, Tørring, Sdr. Omme, Brande og Vejle landsogn.
- 1769-1800 Tørrild hrd. I ..... BrD 25.30  
Kollerup, Bredsten, Jelling og Randbøl sogne.
- 1769-1800 Tørrild hrd. II ..... BrD 25.31  
Lindeballe, Skibet, Nørup, Hover og Gadbjerg sogne.
- 1773-1792 Nørvang-Tørrild hrdr. .... BrD 25.32
- 1793-1800 Nørvang-Tørrild hrdr. .... BrD 25.33
- 1775-1797 Jerlev hrd. I ..... BrD 25.34  
Jerlev og Ødsted sogne.
- 1775-1797 Jerlev hrd. II ..... BrD 25.35  
Højen sogn.
- 1775-1797 Jerlev hrd. III. .... BrD 25.36  
Egtved sogn.
- 1771-1800 Elbo hrd. I ..... BrD 25.37  
Taulov, Vejlbj og Ullerup sogne.

1776-1800 Elbo hrd. II .....	BrD 25.38
Bredstrup og Erritsø sogne.	
1776-1800 Holmans hrd. I .....	BrD 25.39
Vinding, Smidstrup, Pjedsted, Skærup og Gårslev sogne.	
1776-1800 Holmans hrd. II .....	BrD 25.40
Gauerslund sogn.	
1774-1800 Brusk hrd. I .....	BrD 25.41
Kolding landsogn (Slotsgrunden) og Almind sogn.	
1774-1800 Brusk hrd. II .....	BrD 25.42
Harte og Eltang sogne.	
1774-1800 Brusk hrd. III .....	BrD 25.43
Ø. Starup sogn.	
1774-1800 Brusk hrd. IV .....	BrD 25.44
Herslev og Bramdrup sogne.	
1774-1800 Brusk hrd. V .....	BrD 25.45
V. Nebel, Viuf og Vilstrup sogne.	

## **Forsikrings- og taksationsprotokoller 1800-1872**

### **BJERRE HERRED**

*Sognene As, Barrit, Bjerre, Glud, Hjarnø, Hornum, Klakring, Nebsager, Rårup, Skjold, Stouby, Urlev by i Urlev (-1817), Uth, Vrigsted og Ørum.*

1827-1874 Forsikringsprotokoller (5 bd.)	
1827-58 C Ørum, Stouby, Nebsager, Barrit, Bjerre, Rårup, Hornum og Skjold sogne .....	BrD 25.3
1827-58 D Skjold, Glud, Uth, Klakring, As (Assens), Vrigsted og Hjarnø sogne samt supplement til forrige protokol .....	BrD 25.4
1858-74 A As (Assens), Barrit, Bjerre, Glud og Hjarnø sogne .....	BrD 26.1
1858-74 B Hornum, Klakring, Nebsager og Rårup sogne .....	BrD 26.2
1858-74 C Skjold, Stouby, Uth og Ørum sogne .....	BrD 26.3
1800-1807 Stedregister til en (ikke bevaret) forsikringsprotokol .....	BrD 25.22
1815-1877 Taksationsprotokoller (5 bd.)	
1815-21 .....	BrD 25.46
1821-32 .....	BrD 25.47
1832-50 .....	BrD 25.48
1850-57 .....	BrD 25.49
1857-77 .....	BrD 26.6
1801-1809 Udskrifter af taksationsprotokollen .....	BrD 25.75
Omfatter kun få taksationer.	

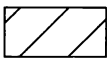
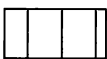


Udskrifter fra 1808 af taksationsprotokollerne vedr. Palsgårds fæstegods i As (Assens), Glud, Klakring, Nebsager og Rårup sogne, se Palsgård godsarkiv (G 370.38).



## Vejle amt

Hele amtet ét branddirektorat 1800-1857

Branddirektoraterne 1857-72

- |   |                   |
|---|-------------------|
|  | Kobberbøl/Rårup   |
|  | Vejle             |
|  | Fredericia        |
|  | Kolding (1865-69) |

**HATTING HERRED**

*Sognene Daugård, Engum, Hatting, Hedensted, Korning, Løsning, Stenderup, Store Dalby, Torsted, Tyrsted, Urlev (-1817 ÷ Urlev by) og Ølsted.*

1827-1875	Forsikringsprotokoller (4 bd.)	
1827-58 C	Engum, Hedensted, Daugård, Korning, Ølsted, Løsning og Hatting sogne .....	BrD 25.5
1827-58 D	Torsted, Tyrsted, Stenderup, Store Dalby og Urlev sogne .....	BrD 25.6
1858-75 A	Store Dalby, Hatting, Hedensted, Korning og Engum sogne .....	BrD 26.4
	Siderne 19-137 mangler	
1858-75 B	Løsning, Stenderup, Torsted, Tyrsted, Urlev og Ølsted sogne .....	BrD 26.5
1800-1807	Stedregister til en (ikke bevaret) forsikringsprotokol .....	BrD 25.22

Sogneforsikringsprotokol 1869-82 for Ølsted, se HORSENS branddirektorat 1872-1976.

1800-1868	Taksationsprotokoller (4 bd.)	
1800-17	.....	BrD 25.50
1817-33	.....	BrD 25.51
1833-52	.....	BrD 25.52
1852-68	.....	BrD 25.53

Taksationsprotokol 1868-77, se HORSENS branddirektorat 1872-1876.

Udskrifter fra 1808 af taksationsprotokollerne vedr. Palsgårds fæstegods i Stenderup sogn, se godsarkivet (G 370.38).

**NØRVANG HERRED**

*Sognene Brande, Give, Givskud, Grejs, Hornstrup, Hvejsel, Langskov, Ringive, Sindbjerg, Sønder Omme (incl. nuv. Blåhøj og Filskov), Thyregod, sydlige del af Tørring (Stovgård, Brille m.m.), Uldum, Vejle landsogn, Vester, Vindelev, Øster Nykirke og Øster Snede.*

1800-1875	Forsikringsprotokoller (9 bd.)	
1800-27 A	Grejs, Sindbjerg, Hornstrup, Vindelev, Langskov, Uldum og Hvejsel sogne .....	BrD 25.7
1800-28 B	Givskud, Ringive, Øster Snede, Vester, Nykirke, Give, Thyregod, sydlige del af Tørring og Sønder Omme sogne .....	BrD 25.8
1828-58 D	Grejs, Sindbjerg, Hornstrup, Vindelev, Langskov og Uldum sogne .....	BrD 25.9
1828-58 E	Hvejsel, Givskud, Ringive, Øster Snede, Vester og Nykirke sogne .....	BrD 25.10
1828-58 F	Give, Thyregod, sydlige del af Tørring, Sønder Omme og Brande sogne samt Vejle landsogn. Endvidere supplement til foregående protokol vedr. Øster Snede og Givskud sogne .....	BrD 25.11
1858-75 A	Hornstrup, Grejs og Sindbjerg sogne .....	BrD 27.2

1858-75 B	Vejle landsogn, Vindelev, Uldum, Langskov og Øster Snede sogne .....	BrD 27.3
1858-74 C	Hvejsel, Givskud, Nykirke, Thyregod og Vester sogne .....	BrD 27.4
1858-73 D	Brande, Give, Ringive og Sønder Omme sogne .....	BrD 27.5
1800-1807	Stedregister til forsikringsprotokol .....	BrD 25.22
1800-1872	Taksationsprotokoller (9 bd.)	
1800-07	.....	BrD 25.54
1807-13	.....	BrD 25.55
1813-21	.....	BrD 25.56
1821-29	.....	BrD 25.57
1829-36	.....	BrD 25.58
1836-44	.....	BrD 25.59
1844-51	.....	BrD 25.60
1851-56	.....	BrD 25.61
1856-72	.....	BrD 27.8
Taksationer 1843-57, se også Forsikringsprotokol 1800-27 for Tørrild hrd. nedenfor (BrD 25.13).		
1801-1809	Udskrifter af taksationsprotokoller .....	BrD 25.75
	Omfatter kun få taksationer.	
1858-1871	Sagnetaksationsprotokoller for Give og Ringive (4 bd.)	
1858-60	.....	BrD 27.10
1860-65	.....	BrD 27.11
1865-68	.....	BrD 27.12
1868-71	.....	BrD 27.13
Sagnetaksationsprotokol 1871-74 for Give og Ringive, se VEJLE branddirektorat 1872-1976.		
<b>TØRRILD HERRED</b>		
<i>Sognene Bredsten, Gadbjerg, Hover, Jelling, Kollerup, Lindeballe, Nørup, Randbøl (-1803 ÷ sydlig del (Frederikshåb m.m.) og Skibet.</i>		
1800-1875	Forsikringsprotokoller (6 bd.)	
1800-27 A	Kollerup, Bredsten, Jelling, Randbøl, Nørup, Lindeballe og Skibet sogne .....	BrD 25.12
1800-27 B	Skibet, Hover og Gadbjerg sogne .....	BrD 25.13
	1843-57 anvendt som taksationsprotokol for Nørvang og Tørrild hrdr. (s. 186-232).	
1828-58 C	Kollerup, Bredsten, Jelling og Randbøl sogne .....	BrD 25.14
1828-58 D	Nørup, Lindeballe, Skibet, Hover og Gadbjerg sogne .....	BrD 25.15
1858-74 A	Bredsten, Skibet, Nørup og Randbøl sogne .....	BrD 27.6
1858-75 B	Gadbjerg, Lindeballe, Hover, Jelling og Kollerup sogne .....	BrD 27.7



1800-1807	Stedregister til forsikringsprotokol .....	BrD 25.22
1800-1872	Taksationsprotokoller (6 bd.)	
	1800-15 .....	BrD 25.62
	1815-24 .....	BrD 25.63
	1824-35 .....	BrD 25.64
	1835-48 .....	BrD 25.65
	1848-56 .....	BrD 25.66
	1856-72 .....	BrD 27.9

Taksationer 1843-57, se også Forsikringsprotokol 1800-27 ovenfor (BrD 25.13).

### **JERLEV HERRED**

*Sognene Egtved, Højen, Jerlev og Ødsted.*

1800-1858	Forsikringsprotokoller (2 bd.)	
	1800-27 .....	BrD 25.16
	1828-58 .....	BrD 25.17
1801-1872	Taksationsprotokoller (4 bd.)	
	1801-23 .....	BrD 25.67
	1823-45 .....	BrD 25.68
	1845-62 .....	BrD 25.69
	1862-72 .....	BrD 28.2
1801-1809	Udskrifter af taksationsprotokoller .....	BrD 25.75
	Omfatter kun få taksationer.	

### **ELBO HERRED**

*Sognene Bredstrup, Erritsø, Taulov, Ullerup (Fredericia landsogn) og Vejlbj.*

Ingen bevarede forsikrings- og taksationsprotokoller på landsarkivet.

1801-1809	Udskrifter af taksationsprotokoller .....	BrD 25.75
	Omfatter kun få taksationer.	

Enkelte taksationsforretninger for herredet (Bredstrup (Kongsted) sogn), se Taksationsprotokol for Brusk hrd. 1853-72 nedenfor (BrD 28.3).

### **HOLMANS HERRED**

*Sognene Gauerslund, Gårslev, Pjedsted, Skærup, Smidstrup og Vinding (incl. nuv. Møhlholm).*

1800-1818	Taksationsprotokol .....	BrD 25.70
1801-1809	Udskrifter af taksationsprotokoller .....	BrD 25.75
	Omfatter kun få taksationer.	

Enkelt taksationsforretning for herredet (Gauerslund sogn), se Taksationsprotokol for Brusk hrd. 1853-72 nedenfor (BrD 28.3).

**BRUSK HERRED**

*Sognene Almind, Eltang (incl. nuv. Nørre Bjert), Harte, Herslev, Kolding landsogn (Slotsgrunden), Nørre Bramdrup, Sønder Vilstrup, Vester Nebel, Viuf og Øster Starup.*

1800-1872	Forsikringsprotokoller (5 bd.)	
	1800-27 A Kolding landsogn, Almind, Ø. Starup, Herslev, Nr. Bramdrup, V. Nebel, Viuf, Sdr. Vilstrup og Eltang sogne .....	BrD 25.18
	1800-28 B Eltang og Harte sogne .....	BrD 25.19
	1828-58 C Kolding landsogn, Almind, Ø. Starup, Herslev, Nr. Bramdrup og V. Nebel sogne .....	BrD 25.20
	1828-58 D Viuf, Sdr. Vilstrup, Eltang og Harte sogne .....	BrD 25.21
	1858-72 A Eltang, Herslev, Sdr. Vilstrup og Viuf sogne .....	BrD 28.1
1800-1807	Stedregister til forsikringsprotokol .....	BrD 25.22
1801-1872	Taksationsprotokoller (5 bd.)	
	1801-13 .....	BrD 25.71
	1813-24 .....	BrD 25.72
	1824-38 .....	BrD 25.73
	1838-53 .....	BrD 25.74
	1853-72 .....	BrD 28.3
	Indlagt enkelte taksationer for Holmans og Elbo hrdr. 1858-59 (Gauerslund og Bredstrup (Kongsted) sogne).	
1801-1809	Udskrifter af taksationsprotokol .....	BrD 25.75
	Omfatter kun få taksationer.	

**NØRRE TYRSTRUP HERRED**

*Sognene Dalby, Hejls, Sønder Bjert, Sønder Stenderup, Taps, Vejstrup, del af Vamdrup (slesvigske del af Bastrup m.m.), Vonsild og Ødis (-1870 ÷ Bramdrup).*

1865-1871	Forsikringsprotokol .....	BrD 29.1
	Taps, Vejstrup, Vonsild og Ødis sogne samt til 1870 den tidligere slesvigske del (Bastrup) af Vamdrup sogn.	
1865-1872	Taksationsprotokoller (2 bd.)	
	1865-66 .....	BrD 29.2
	1866-72 .....	BrD 29.3

**Branddirektoraterne i øvrigt**

*I perioden 1800-1857 udgjorde hele Vejle amt et samlet branddirektorat. I 1857 deltes dette i tre branddirektorater, der havde domicil i henholdsvis Kobberbøl/Rårup, Vejle og Fredericia. I 1865 blev de otte hidtil slesvigske sogne, der tilfaldt Danmark ved fredsslutningen efter krigen i 1864, tillagt Vejle amt under betegnelsen Nørre Tyrstrup herred. Dette område udgjorde et separat branddirektorat med domicil i Kolding fra 1865 til 1869, da det blev forenet med Fredericia distrikt.*

**VEJLE AMTS BRANDDIREKTORAT 1800-1857**

*Omfattede hele amtet.*

*Branddirektører: J. Hansen 1800-17, C. R. Munk 1817-33, N. J. Binderup 1833-57.*

1800-1834	Diverse dokumenter .....	BrD 25.1
	Indeholder bl.a. ekstrakt af journal 1800-01 og befordringsliste 1813.	
1817-1855	Ekstrakter over forandringer (5 pk.)	
	1817-23 .....	BrD 25.76
	1824-28 .....	BrD 25.77
	1829-36 .....	BrD 25.78
	1837-46 .....	BrD 25.79
	1847-55 .....	BrD 25.80
1817-1855	Af- og tilgangslister (2 pk.)	
	Vedr. Jerlev hrd. 1801-27, se Forsikringsprotokol for Jerlev hrd. ovenfor (BrD 25.16).	
	1817-31 .....	BrD 25.81
	1831-55 .....	BrD 25.82
1816-1826	Repartitionsprotokoller (3 pk.)	
	1816-19 .....	BrD 25.83
	1820-21 .....	BrD 25.84
	1823-26 .....	BrD 25.85
1801-1805	Brandkontingentsager .....	BrD 25.86
1800-1836	Rekapitulationer (2 pk.)	
	I Bjerre, Hatting, Nørvang, Tørrild og Jerlev hrdr. ....	BrD 25.87
	II Elbo, Holmans og Brusk hrdr. ....	BrD 25.88
1800-1872	Visitationsprotokoller (5 bd.)	
	1802-63 Hatting hrd. ....	BrD 25.89
	1804-72 Tørrild hrd. ....	BrD 25.90
	1864-72 anvendt til brandskadevurderinger.	
	1800-60 Jerlev hrd. ....	BrD 25.91
	1805-60 Elbo hrd. ....	BrD 25.92
	1804-60 Brusk hrd. ....	BrD 25.93
1800-1863	Brandforhørsprotokoller (3 bd.)	
	1800-30 .....	BrD 25.94
	1830-51 .....	BrD 25.95
	1851-63 .....	BrD 25.96
	1858-63 kun Nørvang og Tørrild hrdr.	

Opmålingsprotokol 1854-69, se VEJLE branddirektorat 1857-72 (BrD 27.14).

**KOBBERBØL/RÅRUP BRANDDIREKTORAT 1857-1872***Omfattede Bjerre og Hatting herreder.**Branddirektør: W. Binderup 1857-72.*

Kopibog 1866-72, se Brandforhørsprotokol 1857-64 nedenfor (BrD 26.7).

1857-1864 Brandforhørsprotokol ..... BrD 26.7  
Bagfra anvendt som kopibog 1866-72.

1857-1872 Bygningsafgiftsregister ..... BrD 26.8

**VEJLE BRANDDIREKTORAT 1857-1872***Omfattede Nørvang og Tørrild herreder.**Branddirektør: G. Helms 1857-72.*1860 Forhandlingsprotokol ..... BrD 27.1  
Branddirektørens forhandlinger med sogneforstanderskaberne  
om branddamme.Brandskadevurderinger 1864-72 for Tørrild hrd., se VEJLE AMTs branddirektorat 1800-57:  
Visitationsprotokol for Tørrild hrd. 1804-72 (BrD 25.85).Visitationsprotokol for Tørrild hrd. 1804-72, se VEJLE AMTs branddirektorat 1800-57 (BrD  
25.85).

Brandforhørsprotokol 1851-63, se VEJLE AMTs branddirektorat 1800-57 (BrD 25.91).

1854-1869 Opmålingsprotokol ..... BrD 27.14  
Omfatter 1854-57 hele Vejle amt.**FREDERICIA BRANDDIREKTORAT 1857-1872***Omfattede Jerlev, Elbo, Holmans og Brusk herreder samt fra 1869 tillige Nr. Tyrstrup herred.**Branddirektør: H. C. Broe 1857-74.*Undersøgelser og brandskadevurderinger 1865-70 for Nr. Tyrstrup hrd., se KOLDING  
branddirektorat 1865-69 (BrD 29.5).Visitationsprotokoller 1800-60 for Jerlev, Elbo og Brusk hrdr., se VEJLE AMTs branddirek-  
torat 1800-57 (BrD 25.86-88).1857-1874 Opmålingsprotokoller (2 bd.)  
Med ajourføringer indtil 1891.  
1857-70 I ..... BrD 28.4  
1869-74 II ..... BrD 28.5  
Navneregister (1855)-1878 indlagt.Oplysninger om bygningsafgift før 1872 vedr. de vestlige dele af Jerlev og Brusk hrdr., se  
KOLDING branddirektorat 1872-1976: Bygningsafgiftsregister 1872-1900.

**KOLDING BRANDDIREKTORAT 1865-1869**

*Omfattede Nørre Tyrstrup herred.*

*Branddirektør: I Marcussen 1865-69.*

1865 Undersøgelsesprotokol ..... BrD 29.4

1865-1870 Undersøgelser og brandskadevurderinger ..... BrD 29.5  
1881-91 anvendt til diverse formål vedr. brandskader m.v.

Oplysninger om bygningsafgift før 1872, se KOLDING branddirektorat 1872-1976: Bygningsafgiftsregister 1872-1900.

# RINGKØBING AMT

## **Brandforsikring før 1800**

Enkelte taksationer m.m. 1786-87 vedr. Bording sogn, Guldforhoved (da under Vrads hrd.), se Ribe stiftamts arkiv, Dokumenter vedr. brandforsikring 1771-96 (B 9.1170).

Taksationsforretninger 1785-1804 for Ulfborg og Hind hrdr., se retsbetjentarkivet for Ulfborg-Hind hrdr.: Brandtaksationer 1789-1803 (B 80A.58) samt Thingård birks arkiv: Brandtaksationer 1793-1800 (B 80B.5) (vedr. Tim, Rindum og Madum sogne).

## **Forsikrings- og taksationsprotokoller 1800-1872**

### **SKOVBORG HERRED**

*Sognene Bøvling, Fabjerg, Flynder, Gudum, Harboør, Heldum, Humlum, Lomborg, Møborg, Nees, Nørlem, Nørre Nisum, Resen, Rom, Tørring og Venø.*

#### 1800-1878 Forsikringsprotokoller (4 bd.)

- 1800-57 A Bøvling, Fabjerg, Flynder, Gudum, Heldum, Humlum, Harboør, Nørlem og Lomborg sogne ..... BrD 31.3
- 1800-57 B Møborg, Nees, Nørre Nisum, Resen, Rom, Tørring og Venø sogne samt supplement til protokol A ..... BrD 31.4  
Midt i rekapitulationer 1800-26.
- 1858-78 A Bøvling, Flynder, Fabjerg, Gudum, Harboør, Heldum, Humlum, Nørlem og Lomborg sogne ..... BrD 32.4
- 1858-78 B Møborg, Nees, Nørre Nisum, Resen, Rom, Tørring og Venø sogne samt supplement til protokol A ..... BrD 32.5

#### 1800-1852 Register til forsikringsprotokoller ..... BrD 31.5

#### 1801-1876 Taksationsprotokoller (5 bd.)

- 1801-28 ..... BrD 31.15
- 1828-42 ..... BrD 31.16
- 1842-50 ..... BrD 31.17
- 1850-63 ..... BrD 32.7  
Løse sognetaksationsforretninger for Bøvling og Nees sogne 1858 indlagt.
- 1863-76 ..... BrD 32.8  
Fra 1872 tillige Vandfuld hrd.

#### 1858-1872 Sognetaksationsprotokol for Nees ..... BrD 32.11

**VANDFULD HERRED**

*Sognene Dybe, Engbjerg, Ferring, Fjaltring, Hove, Hygum, Ramme, Trans og Vandborg.*

1800-1878	Forsikringsprotokoller (2 bd.)	
	1800-58 .....	BrD 31.6
	Bagi rekapitulationer 1800-26.	
	1858-78 .....	BrD 32.6
1800-1872	Taksationsprotokoller (2 bd.)	
	1800-41 .....	BrD 31.18
	1841-72 .....	BrD 32.9
1858-1865	Sognetaksationsprotokol for Vandborg og Ferring .....	BrD 32.12

**HJERM HERRED**

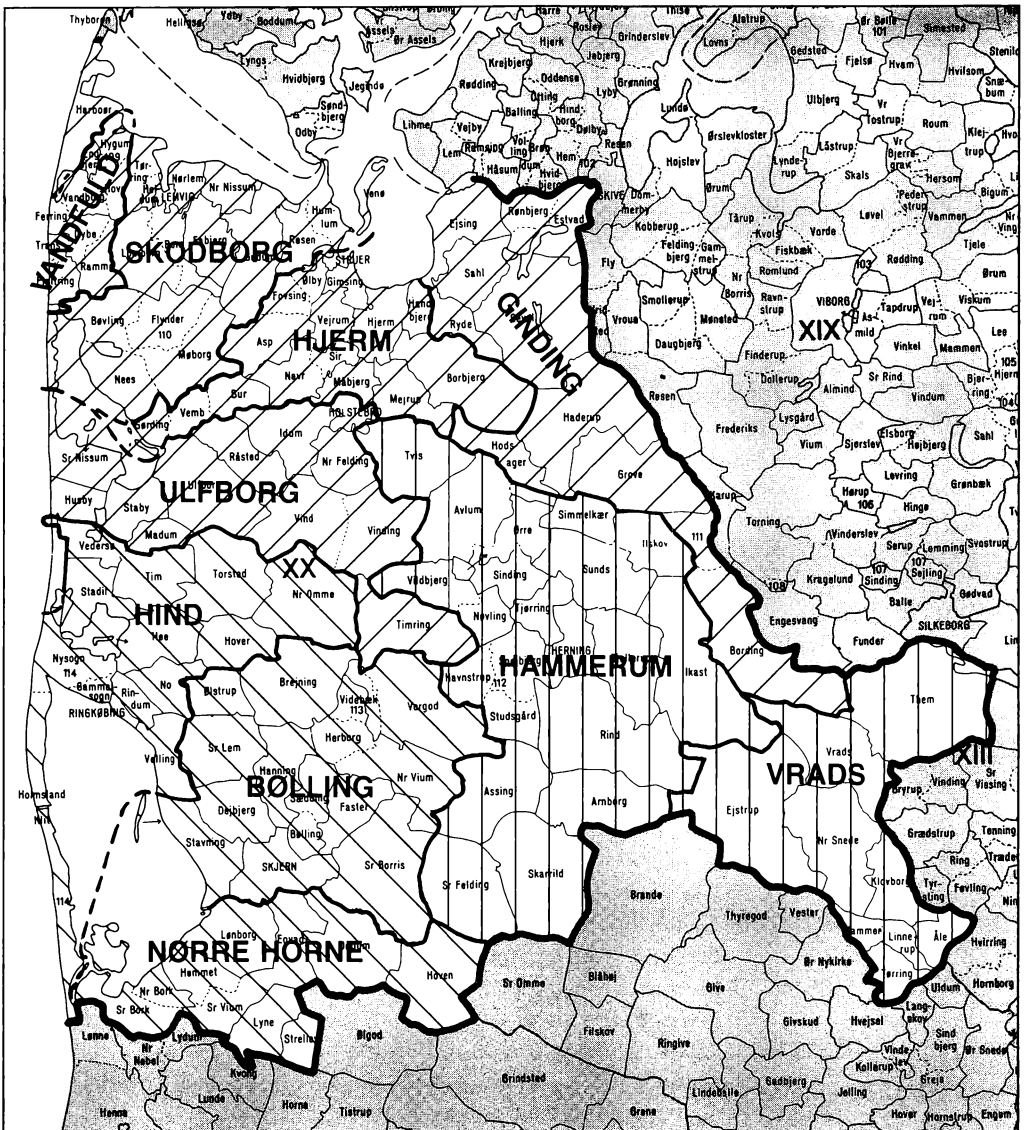
*Sognene Asp, Borbjerg, Bur, Fovsing, Gimsing (incl. Struer ladeplads), Gørding, Handbjerg, Hjerm, Mejrup, Måbjerg, Navr, Sir, Vejrum, Vemb og Ølby.*

1800-1877	Forsikringsprotokoller (3 bd.)	
	1800-57 A Asp, Borbjerg, Bur, Fovsing, Gimsing, Gørding, Handbjerg, Hjerm, Måbjerg, Mejrup og Navr sogne .....	BrD 31.7
	1800-57 B Sir, Vejrum, Vemb og Ølby sogne samt supplement til protokol A .....	BrD 31.8
	Midt i bogen rekapitulationer 1800-26.	
	1858-57 .....	BrD 31.9
1800-1879	Taksationsprotokoller (4 bd.)	
	1800-32 .....	BrD 31.19
	1832-44 .....	BrD 31.20
	1844-54 .....	BrD 31.21
	1854-79 .....	BrD 31.22
1858-1872	Sognetaksationsforretninger (3 pk.)	
	I Asp, Borbjerg, Bur og Fovsing sogne .....	BrD 31.28
	II Gimsing, Gørding, Handbjerg, Hjerm og Mejrup sogne .....	BrD 31.29
	III Måbjerg, Navr, Sir, Vejrum, Vemb og Ølby sogne .....	BrD 31.30

**GINDING HERRED**

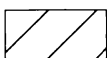
*Sognene Bording (-1845), Ejsing, Estvad, Haderup (incl. nuv. Grove), Hodsager (-1832 ÷ sydøstlige del), Idom (1845-), Nørre Felding (1845-), Ryde, Rønbjerg, Sahl, Sevel, Tvis (1846-), Vind (1845-) og Vinding (1845-).*

1800-1883	Forsikringsprotokoller (4 bd.)	
	1800-57 A Bording, Ejsing, Estvad, Haderup, Hodsager, Ryde, Sahl og Sevel sogne .....	BrD 31.10
	1800-57 B Rønbjerg sogn samt supplement til protokol A .....	BrD 31.11
	Midt i bogen rekapitulationer 1800-26.	
	1845-57 Nørre Felding, Idom, Vind og Vinding .....	BrD 31.12
	1858-83 .....	BrD 31.13

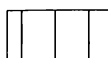


## Ringkøbing amt 1800-1827

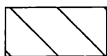
Ringkøbing amts branddirektorat opdeltes fra 1802 i branddirektoraterne



Holstebro



Rind



Ringkøbing



1800-1851	Register til forsikringsprotokoller .....	BrD 31.14
1800-1879	Taksationsprotokoller (4 bd.)	
	1800-28 .....	BrD 31.23
	1828-44 .....	BrD 31.24
	1844-53 .....	BrD 31.25
	1853-79 .....	BrD 31.26
1858-1872	Sognetaksationsforretninger (3 pk)	
	I Ejsing og Haderup sogne .....	BrD 31.31
	II Hodsager, Ryde, Sahl og Sevel sogne .....	BrD 31.32
	III Idom, Nørre Felding, Tvis, Vind og Vinding sogne .....	BrD 31.33

### HAMMERUM HERRED

*Sognene Arnborg, Assing, Avlum, Bording (1846-), Gjellerup, Herning, Ikast, Nøvling, Rind, Sinding, Skarrild, Snejbjerg (incl. nuv. Havnstrup og Studsgård), Sunds (incl. nuv. Ilskov), Sønder Felding, Timring (1846-), Tjørring, Tvis (-1846), Vildbjerg og Ørre (incl. nuv. Simmelkær og (-1832) sydøstlige del af Hodsager).*

1800-1873	Forsikringsprotokoller (11 bd.)	
	1800-54 A Arnborg, Assing, Avlum, Sønder Felding, Gjellerup, Herning, Ikast, Nøvling og Rind sogne .....	BrD 34.2
	1800-54 B Rind (fortsat fra protokol A), Sinding, Skarrild, Sunds, Snejbjerg, Tjørring, Tvis (-1846), Vildbjerg og Ørre sogne .....	BrD 34.3
	Bagi rekapitulationer 1800-32.	
	1806-54 C Supplement til protokollerne A og B .....	BrD 34.4
	1854-57 A Arnborg, Assing, Avlum, Bording, Sønder Felding og Gjellerup sogne .....	BrD 35.1
	1854-57 B Gjellerup (fortsat fra protokol A), Herning, Ikast, Nøvling, Rind og Sinding sogne .....	BrD 35.2
	1854-57 C Skarrild, Snejbjerg, Sunds, Timring, Tjørring, Vildbjerg og Ørre sogne .....	BrD 35.3
	1858-73 A Arnborg, Assing, Avlum, Bording og Sønder Felding sogne .....	BrD 35.4
	1858-73 B Gjellerup, Herning og Ikast sogne .....	BrD 35.5
	1858-73 C Nøvling, Rind, Sinding, Skarrild og Snejbjerg sogne ....	BrD 35.6
	1858-73 D Sunds, Tjørring, Timring, Vildbjerg og Ørre sogne .....	BrD 35.7
	1861-73 E Supplement til protokollerne A-D .....	BrD 35.8
1801-1877	Taksationsprotokoller (5 bd.)	
	1801-12 .....	BrD 34.8
	1812-28 .....	BrD 34.9
	1828-48 .....	BrD 33.1
	1848-59 .....	BrD 35.9
	Vedr. 1851-52, se også taksationsprotokol for Hammerum og Nørre Horne hrdr. nedenfor (BrD 35.11).	
	1859-77 .....	BrD 35.10
	Også anvendt til brandskadevurderinger og opmålinger.	
1851-1852	Taksationsprotokol for Hammerum og Nørre Horne hrdr. ....	BrD 35.11

- 1858-1872 Sognetaksationsforretninger for Avlum ..... BrD 35.12  
 Indlagt nogle få taksationer fra andre sogne i herredet samt udskrift af brandtaksationsprotokollen 1851-52.

### ULFBORG HERRED

*Sognene Husby, Idom (-1845), Madum, Nørre Felding (-1845), Råsted, Staby, Sønder Nisum, Timring (-1846), Ulfborg, Vind (-1845) og Vinding (-1845).*

- 1805-1845 Taksationsprotokol for Nørre Felding, Idom, Vind og Vinding sogne ..... BrD 31.27  
 Afskrift 1845. Omfatter de 4 sogne, der i 1845 overførtes til Ginding hrd.
- 1858-1872 Sognetaksationsforretninger m.m. for Råsted ..... BrD 33.2  
 Indeholder endvidere enkelte taksationsforretninger 1858 for Rindum sogn, Hind hrd.
- 1858-1874 Sognetaksationsprotokol for Madum ..... BrD 33.3

### HIND HERRED

*Sognene Gammelsohn, Hee (incl. nuv. No), Hover, Nysogn (incl. nuv. Holmsland Klit), Nørre Omme, Rindum, Stadil, Tim, Torsted, Vedersø og Velling.*

Ingen bevarede forsikrings- og taksationsprotokoller på landsarkivet.

Enkelte sognetaksationsforretninger 1858 for Rindum, se Sognetaksationsforretninger m.m. for Råsted, Ulfborg hrd. ovenfor (BrD 33.2).

### BØLLING HERRED

*Sognene Brejning, Bølling, Dejbjerg, Faster, Hanning, Nørre Vium, Skjern, Stavning, Sædding, Sønder Borris, Sønder Lem, Vorgod (incl. nuv. Herborg og Videbæk) og Ølstrup.*

Ingen bevarede forsikrings- og taksationsprotokoller på landsarkivet.

### NØRRE HORNE HERRED

*Sognene Egvad, Hemmet, Hoven, Lyne, Lønborg, Nørre Bork, Oddum, Strellev, Sønder Bork og Sønder Vium.*

- 1851-1852 Taksationsprotokol for Hammerum og Nørre Horne hrdr. .... BrD 35.11

## **Branddirektoraterne i øvrigt**

*Ringkøbing amt udgjorde kun en kort periode, 1800-1801, et samlet branddirektorat. Fra og med 1802 var amtet delt i tre branddirektorater, et nordre, et søndre og et østre distrikt, efter deres domicil benævnt henholdsvis Holstebro, Ringkøbing og Rind. Uanset adskillige områdeomlægninger bestod de to første, Holstebro og Ringkøbing, perioden igennem fra 1802 til 1872. Rind ophævedes 1827 og blev henlagt under Ringkøbing, men et østre distrikt, Herning/Skibbild, oprettedes igen fra 1845. I 1853 dannedes to nye branddirektorater: Lemvig,*

der udskiltes fra Holstebro, og Skjern/Tarm, der blev dannet af områder fra Herning/Skibbild og Ringkøbing.

### RINGKØBING AMTS BRANDDIREKTORAT 1800-1801

Omfattede hele det daværende amt, d.v.s. ovennævnte herreder samt Vrads herred (der indtil 1822 hørte under Ringkøbing amt).

Branddirektør: L. D. Wesenberg 1800-01.

1800-1803	Kopibog .....	BrD 30.1
	1802-03 anvendt for Rind branddirektorat. Også benyttet som ekstrakt- og repartitionsprotokol.	

### HOLSTEBRO BRANDDIREKTORAT 1802-1872

Omfattede Skodborg, Vandfuld, Hjerm, Ginding og Ulfborg herreder. Heraf blev i 1845 afgivet Ulfborg til Ringkøbing branddirektorat og i 1853 Skodborg og Vandfuld til Lemvig branddirektorat.

Branddirektører: A. Grøn 1802-14, H. Wium 1814-42(-45), C. Repsdorph (konst.) 1842-45, P. L. C. Schaumann 1845-52, C. Repsdorph 1852-76.

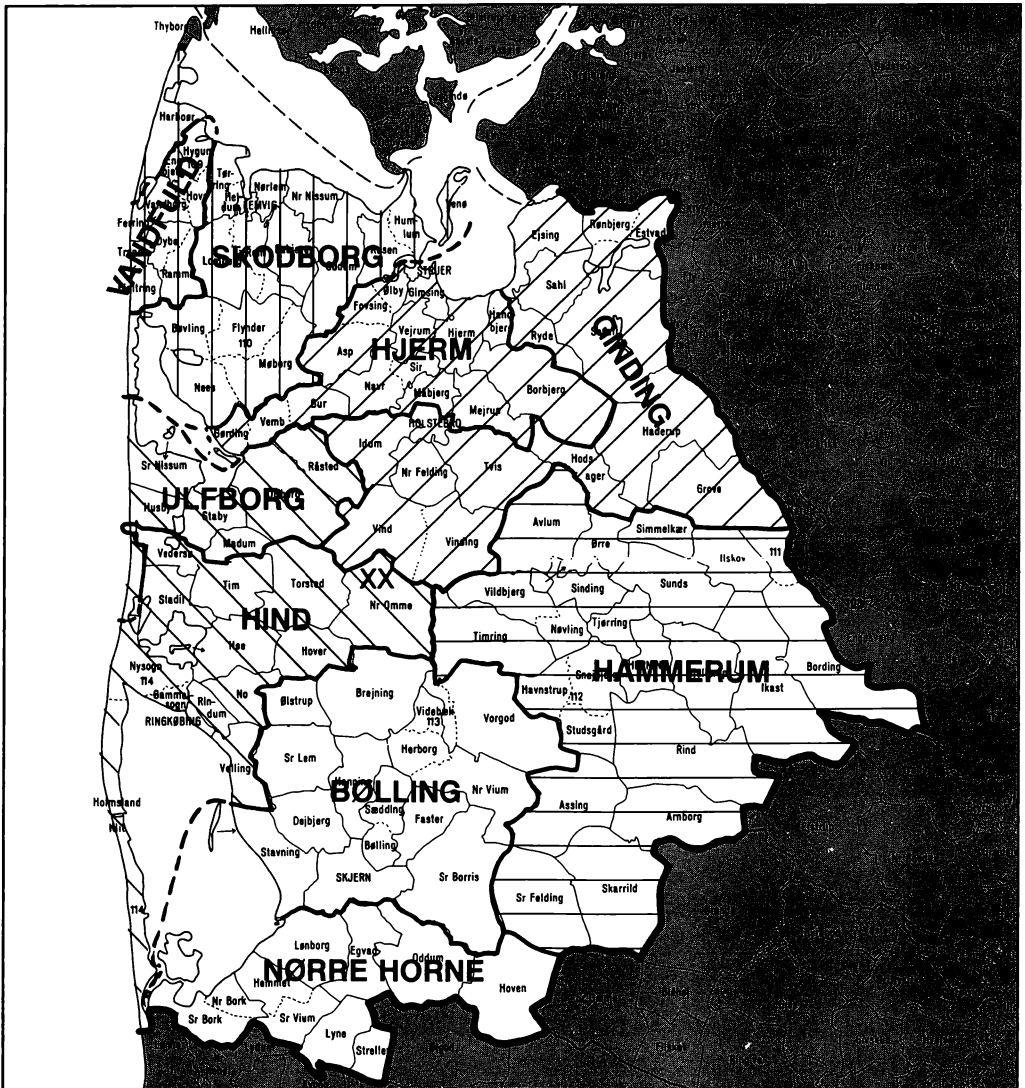
1802-1873	Kopibøger (2 bd.)	
	1802-04 .....	BrD 31.1
	1850-73 .....	BrD 31.2
1858-1875	Policejournaler (2 bd.)	
	1858-74 Hjerm hrd. ....	BrD 31.34
	1872-74 omfattende Hjerm og Ginding hrdr.	
	1858-75 Ginding hrd. ....	BrD 31.35
	1872-75 udelukkende omfattende Avlum sogn, Hammerum hrd.	
1801-1861	Visitationsprotokoller (4 bd.)	
	1801.51 Skodborg hrdr. ....	BrD 31.36
	1806-61 Vandfuld hrd. ....	BrD 31.37
	1802-60 Hjerm hrd. ....	BrD 31.38
	1805-60 Ginding hrd. ....	BrD 31.39
1847	Bygningsafgiftsregister .....	BrD 31.40
1838-1865	Opmålingsprotokol .....	BrD 31.41

### LEMVIG BRANDDIREKTORAT 1853-1872

Omfattede Skodborg og Vandfuld herreder.

Branddirektører: N. C. Nielsen 1853-55, C. Ø. Christensen 1855-69, A. F. Jørgensen 1869-72.

1853-1878	Kopibøger (3 bd.)	
	1853-64 .....	BrD 32.1
	1864-69 .....	BrD 32.2
	1869-78 .....	BrD 32.3

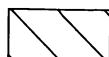


## Ringkøbing amt ca. 1850-1872

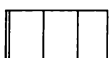
Branddirektoraterne




Holstebro 1853-72



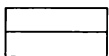
Ringkøbing 1858-72



Lemvig 1853-72



Skjern-Tarm 1858-72



Herning-Skibbild 1853-72

1864-1880 Undersøgelsesprotokol ..... BrD 32.10  
 1853-56 brugt som brandforhørsprotokol, indeholder endvidere  
 opmålinger 1870.

1851-1861 Visitationsprotokol for Skodborg hrd. .... BrD 32.13

Visitationsprotokol 1806-61 for Vandfuld hrd., se HOLSTEBRO branddirektorat 1802-72  
 (BrD 31.37).

Brandforhør 1853-56, se Undersøgelsesprotokol 1864-80 ovenfor (BrD 32.10).

Opmålinger 1870, se Undersøgelsesprotokol 1864-80 ovenfor (BrD 32.10).

### **RINGKØBING BRANDDIREKTORAT 1802-1872**

*Omfattede fra oprettelsen i 1802 Hind, Bølling og Nørre Horne herreder, hvortil i 1827 kom Hammerum (fra Rind branddirektorat). Nørre Horne og Hammerum herreder blev i 1845 afgivet til Herning/Skibbild branddirektorat, samtidig med at man modtog Ulfborg herred fra Holstebro. Endelig afgav direktoratet i 1858 Bølling herred til Skjern/Tarm branddirektorat.*

*Branddirektører: P. H. Rich 1802-27(-31), Th.Thorlacius (konst.) 1827-31, M. G. de Klauman 1831-34, J. A. Mühlensteth 1835-44, I. C. T. Beissenherz 1845-58, S. Bagge 1858-78.*

1802-1859 Visitationsprotokol for Hammerum hrd. .... BrD 33.4  
 Bagfra anvendt som kopibog m.m. 1867-72.

### **RIND BRANDDIREKTORAT 1802-1827**

*Omfattede Hammerum og Vrads herreder indtil 1822, da Vrads blev afgivet til Århus (og Skanderborg) amt.*

*Branddirektører: L. D. Wesenberg 1802-14(-26), F. C. Michaelsen (konst.) 1814-21, S. Lund (konst.). 1822-27.*

1803-1826 Kopibøger (3 bd.)  
 1803-07 ..... BrD 34.1  
 1816-21 ..... BrD 34.11  
 1821-26 ..... BrD 34.12

Visitationsprotokol 1807-54 for Vrads hrd., se ÅRHUS (og SKANDERBORG) AMTs branddirektorat 1800-43 (BrD 17.60).

### **HERNING/SKIBBILD BRANDDIREKTORAT 1845-1872**

*Omfattede 1845-53 Hammerum og Nørre Horne herreder, herefter kun Hammerum.*

*Branddirektører: O. G. Gjerdrum 1845-52, Helmuth Krarup 1852-99.*

Kopibog 1867-72, se RINGKØBING branddirektorat 1802-77 ovenfor (Visitationsprotokol 1802-59, Brd 33.4).

---

Bygningsafgiftsregister 1872 for Avlum sogn, Hammerum hrd., se HOLSTEBRO branddirektorat 1872-1976.

**SKJERN/TARM BRANDDIREKTORAT 1853-1872**

*Omfattede fra 1853 Nørre Horne herred, fra 1858 desuden Bølling herred.*

*Branddirektører: M. P. Jansen 1853-61, C. D. Koefoed 1861-85.*

Undersøgellesprotokoller 1864-1932 for Bølling og Nørre Horne hrd., se TARM/SKJERN branddirektorat 1872-1976.

# RIBE AMT

## **Brandforsikring før 1800**

1782-1799 Taksationsforretninger for Slavs hrd. .... BrD 37.15

Taksationsprotokol 1779-95 og Taksationsforretninger 1796-98, begge bl.a. vedr. Slavs hrd., se Vejle amt, Brandforsikring før 1800 (BrD 25.23-24).

1773-1798 Taksationsforretninger for Andst hrd. (8 pk.)

1784-98 Andst sogn ..... BrD 37.16

1780-98 Bække sogn ..... BrD 37.17

1777-98 Gesten sogn ..... BrD 37.18

1773-98 Hjarup og Jordrup sogne ..... BrD 37.19

1774-98 Lejrskov sogn ..... BrD 37.20

1780-98 Seest sogn ..... BrD 37.21

1776-98 Skanderup sogn ..... BrD 37.22

1782-93 Vamdrup og Veerst sogne ..... BrD 37.23

Taksationsprotokol 1779-95 og Taksationsforretninger 1796-98, begge bl.a. vedr. Andst hrd., se Vejle amt, Brandforsikring før 1800 (BrD 25.23-24).

1785-1800 Taksationsforretninger for Malt hrd. (3 pk.)

1785-1800 I Føvling, Holsted og Folding sogne ..... BrD 37.24

1785-1800 II Malt, Brørup, Lindknud, Vejen og Læborg sogne ..... BrD 37.25

1799-1800 III Læborg, Vejen, Malt, Brørup, Lindknud  
og Folding sogne ..... BrD 37.26

1793-1799 Taksationsforretninger for Møgeltønder birk (Schackenborg) samt  
Gørding hrd. og Hunderup birk ..... BrD 37.27  
Hunderup birk blev senere (1812) sammenlagt med herredet.

1799 Taksationsprotokoller for Malt hrd. (2 bd.)

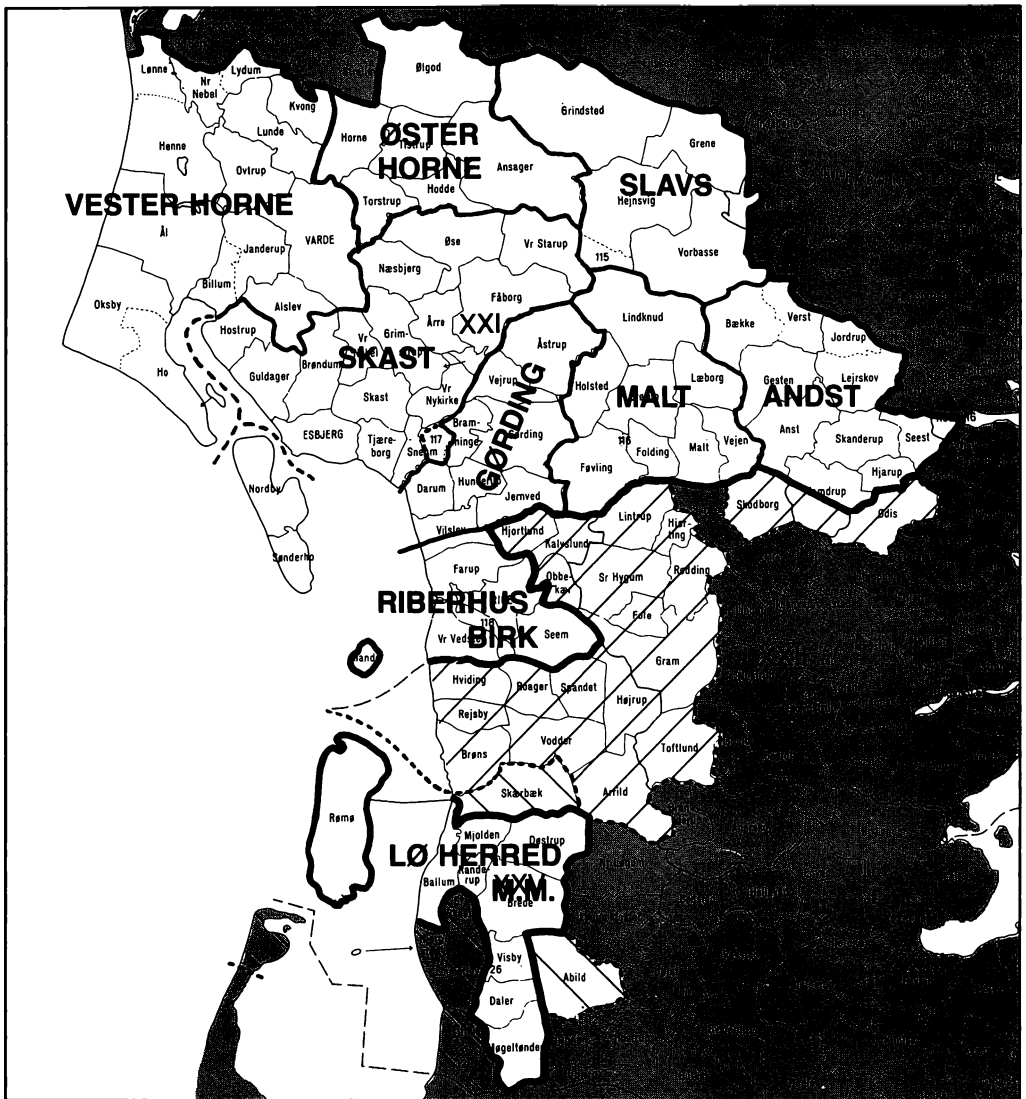
1799 (januar) Brørup og Føvling sogne ..... BrD 37.48

1799 (maj) Brørup og Føvling sogne ..... BrD 37.49

## **Forsikrings- og taksationsprotokoller 1800-1872**

### **VESTER HORNE HERRED**

*Sognene Billum, Henne, Hø, Janderup, Kvong, Lunde, Lydum, Lønne, Nørre Nebel, Oksby, Otrup, Varde landsogn (-1857 ÷ søndre del) og Ål.*



## Ribe amt indtil 1859

Til Ribe amt er her medregnet de sønderjyske sogne, der helt eller overvejende hørte til kongeriget (uskraveret). Ribe amts branddirektorat omfattede endvidere kongerigets ejendomme i de skraverede sogne, henholdsvis under



Riberhus Birk og



Lø Herred m.m.



1800-1886	Forsikringsprotokoller (5 bd.)	
	1800-57 A Varde landsogn, Janderup, Billum, Ho, Oksby, Ål, Henne, Lønne og Lunde sogne .....	BrD 37.1
	1849-57 C Lunde, Nørre Nebel, Ovtrup, Lydum, Oksby, Ål, Kvang, Lønne, Ho og Billum sogne (supplement til protokol A og tabt protokol B) .....	BrD 37.2
	1858-85 A Ål, Billum og Henne sogne .....	BrD 38.2
	1858-86 B Henne, Ho, Janderup, Lønne, Lydum og Lunde sogne ..	BrD 38.3
	1858-86 C Lunde, Nørre Nebel, Ovtrup, Oksby, Kvang, Varde landsogn samt Lønne (suppl.) sogne .....	BrD 38.4
1800-1878	Taksationsprotokoller (3 bd.)	
	1800-29 .....	BrD 37.28
	1829-50 .....	BrD 37.29
	1851-78 C .....	BrD 38.10

### ØSTER HORNE HERRED

*Sognene Ansager, Hodde, Horne, Tistrup, Torstrup og Ølgod.*

1849-1875	Forsikringsprotokoller (3 bd.)	
	1849-57 B Tistrup, Ølgod og Ansager sogne .....	BrD 37.3
	1858-72 A Ansager, Hodde, Horne og Torstrup sogne .....	BrD 38.5
	1858-75 B Tistrup og Ølgod sogne samt Horne og Jerne (suppl.), Skast hrd. ....	BrD 38.6
1800-1880	Taksationsprotokoller (2 bd.)	
	1800-45 .....	BrD 37.30
	1845-80 .....	BrD 38.11

### SKAST HERRED

*Sognene Alslev, Bryndum, Fåborg, Grimstrup, Guldager, Hostrup, Jerne (incl. Esbjerg), Næsbjerg, Skast, Sneum (= del af Tømmerby og Terpager 1819-40), Tjæreborg, Vester Nebel, Vester Nykirke, Vester Starup, Øse og Årre.*

1800-1889	Forsikringsprotokoller (6 bd.)	
	1800-57 A Varde søndre landsogn (Gjellerup), Jerne, Alslev, Årre, Øse, Næsbjerg, Vester Starup, Fåborg, Vester Nykirke, Grimstrup, Hostrup, Guldager, Bryndum og Vester Nebel sogne .....	BrD 37.4
	1800-57 B Skast, Tjæreborg og Sneum sogne. Desuden supplement til protokol A .....	BrD 37.5
	1845-57 C Supplement til protokol A og B .....	BrD 37.6
	1858-86 A Alslev, Årre, Bryndum, Fåborg og Grimstrup sogne ....	BrD 38.7
	1858-89 B Grimstrup, Guldager, Hostrup, Jerne og Vester Nebel sogne .....	BrD 38.8
	1858-88 C Vester Nebel, Næsbjerg, Vester Nykirke, Sneum, Vester Starup, Skast, Tjæreborg, Øse og Jerne (suppl.) sogne .....	BrD 38.9
1812-1876	Taksationsprotokoller (3 bd.)	
	1812-36 .....	BrD 37.31

## SLAVS HERRED

*Sognene Grene, Grindsted, Hejnsvig, sydlige del af Randbøl (-1803) og Vorbasse (incl. nordlige del af nuv. Lindknud).*

1800-1871	Forsikringsprotokoller (2 bd.)	
	1800-57 .....	BrD 37.7
	1858-71 .....	BrD 39.2

Forsikringsprotokoller 1870-1949, se KOLDING branddirektorat 1872-1976.

1801-1870	Taksationsprotokol .....	BrD 37.33
-----------	--------------------------	-----------

## ANDST HERRED

*Sognene Andst, Bække, Gesten, Hjarup, Jordrup, Lejrskov, Seest, Skanderup, Vamdrup (-1870 ÷ slesvigske del af Bastrup m.m.), Veerst samt del af Ødis (Bramdrup) (1800-27, 1857-70).*

1800-1871	Forsikringsprotokoller (5 bd.)	
	1800-57 A Andst, Bække, Veerst, Gesten, Seest, Lejrskov, Jordrup, Vamdrup og Hjarup sogne .....	BrD 37.8
	1800-57 B Skanderup og Ødis (-1823) sogne samt supplement til protokol A .....	BrD 37.9
	1858-71 A Andst, Bække, Hjarup og Jordrup sogne .....	BrD 39.3
	1858-71 B Lejrskov, Seest og Skanderup sogne .....	BrD 39.4
	1858-71 C Vamdrup, Veerst, Gesten og Ødis (1858-70) sogne .....	BrD 39.5

1800-1872	Taksationsprotokoller (4 bd.)	
	1800-32 .....	BrD 37.34
	1832-48 .....	BrD 37.35
	1848-70 .....	BrD 37.36
	1870-72 .....	BrD 39.10

## MALT HERRED

*Sognene Brørup, Folding, Føvling, Holsted, Lindknud (÷ nordligste del), Læborg, Malt og Vejen.*

1800-1871	Forsikringsprotokoller (4 bd.)	
	1800-57 A .....	BrD 37.10
	1829-58 B .....	BrD 37.11
	Supplement til protokol A	
	1858-71 A Brørup, Føvling, Folding og Holsted sogne .....	BrD 39.6
	1858-70 B Holsted, Lindknud, Læborg, Malt og Vejen sogne .....	BrD 39.7

1800-1857	Taksationsprotokoller (2 bd.)	
	1800-40 .....	BrD 37.37
	1840-57 .....	BrD 37.38

**GØRDING HERRED**

*Sognene Bramming, Darum (-1861), Gørding, Hunderup (-1861), Jernved (-1861), østlig del af Sneum (del af Tømmerby og Terpager) (1819-40), Vejrup, Vilslev (nord for Kongeåen) (-1861) og Åstrup.*

1800-1871	Forsikringsprotokoller for Gørding hrd. og Riberhus birk (5 bd.)	
	1800-58 A .....	BrD 37.12
	1800-58 B Supplement til protokol A vedr. Gørding hrd. ....	BrD 37.13
	1828-57 C Supplement til protokol A og B vedr. Gørding hrd. ....	BrD 37.14
	1858-71 A Åstrup, Bramming, Darum (-1861) og Gørding sogne ...	BrD 39.8
	1858-71 B Vejrup, Hunderup, Jernved og Vilslev sogne (de 3 sidste til 1861) .....	BrD 39.9
1800-1888	Taksationsprotokoller for Gørding hrd. og Riberhus birk (4 bd.)	
	Riberhus birk kun til 1857.	
	1800-11 .....	BrD 37.39
	NB: 1800-02 også bag i bogen	
	1812-35 .....	BrD 37.40
	1835-52 .....	BrD 37.41
	1852-88 .....	BrD 39.11

Sognetaksationsprotokol 1858-73 for Hunderup og Vilslev, se Ribe hrd. nedenfor (BrD 40.4).

**RIBE HERRED (indtil 1859 Riberhus birk)****RIBERHUS BIRK til 1859**

*Af Ribe amt sognene Ribe Sankt Katharine landsogn (Lustrup, Tved og Tange) og Mandø, samt de kongerigske dele af Farup, Ribe Domkirke landsogn (Øster Vedsted), Seem, Vester Vedsted og Vilslev (syd for Kongeåen).*

*Af Haderslev amt de kongerigske dele af sognene Arrild, Brøns, Fole (Obbekær), Gram, Hjerting, Hjortlund, Hviding, Sønder Hygum, Højrup, Kalvslund, Lintrup, Rejsby, Roager, Rødding, Skodborg, Spandet, Toftlund og Vodder samt Østerbygård i Vamdrup og del af Ødis (Bramdrup) (1827-57).*

**RIBE HERRED fra 1859**

*Indtil 1865 omfattende samme område som Riberhus birk, fra 1861 tillige Darum, Hunderup, Jernved og Vilslev (nord for Kongeåen).*

*Herefter sognene Farup, Darum, Hjortlund, Hunderup, Jernved, Kalvslund, Mandø, Obbekær (udskilt af Fole sogn), Ribe Domkirke landsogn, Ribe Sankt Katharine landsogn, Seem, Vester Vedsted og Vilslev.*

1800-1858	Forsikringsprotokoller for Gørding hrd. og Riberhus birk (3 bd.)	
	1800-58 A Gørding hrd. og Farup, Vilslev, Fole (Obbekær), Hjortlund, Højrup og Kalvslund sogne af Riberhus birk .....	BrD 37.12
	1800-58 B Ribe Domkirke og Ribe Sankt Katharine landsogne, Seem og Vester Vedsted, Skodborg, Sønder Hygum, Lintrup, Roager, Spandet, Toftlund, Vodder, Rødding og Hjerting sogne af Riberhus birk samt hovedgården Schackenborg og Østerbygård. Desuden supplement til protokol A .....	BrD 37.13

Indtil ca. 1803 indført ganske få ejendomme af Lø hrd. (Brede, Døstrup og Emmerlev sogne).

1828-57 C Mandø, Ødis (Bramdrup), Arrild, Rejsby, Hviding, Gram og Brøns sogne af Riberhus birk samt supplement til protokol A og B ..... BrD 37.14

Forsikringsprotokoller 1858-1906 for Ribe hrd., se RIBE branddirektorat 1872-1964.

1800-1889 Taksationsprotokoller for Gørding hrd. og Riberhus birk (5 bd.)

1800-12 ..... BrD 37.39

Indtil 1803 indført ganske få ejendomme af Lø hrd. (Brede, Døstrup og Emmerlev sogne). Ikke ført rent kronologisk.

1812-35 ..... BrD 37.40

1835-52 ..... BrD 37.41

1852-88 ..... BrD 39.11

Riberhus birk kun til 1857.

1854-89 ..... BrD 40.1

Riberhus birk/Ribe hrd. fra 1858. 1854-64 Lø hrd. m.v.

1858-1876 Sognetaksationsprotokoller (3 bd.)

1858-73 Arrild, Højrup, Roager, Seem, Spandet, Toftlund og Vodder sogne ..... BrD 40.2

Efter 1864 kun Seem.

1859-76 Hjerting (-1864), Hjortlund (1864-), Kalvslund og (-1864) Lintrup sogne ..... BrD 40.3

1858-73 Hunderup og Vilslev sogne ..... BrD 40.4

## LØ HERRED, MØGELTØNDER OG BALLUM BIRKER

*De kongerigske dele af sognene Abild, Ballum, Brede, Daler, Døstrup, Emmerlev, Hjerpsted, Højer, del af Keitum («Øen List»), Mjolden, Møgeltønder, Randerup, Rømø, Skærbæk, Sønder Skast og Visby.*

1804-1865 Forsikringsprotokoller (4 bd.)

1804-57 A ..... BrD 37.50

1805-57 B ..... BrD 37.51

1858-65 Lø hrd. .... BrD 40.5

1858-65 Møgeltønder og Ballum birker ..... BrD 40.6

1804-1889 Taksationsprotokoller (3 bd.)

1804-34 ..... BrD 37.52

1834-54 ..... BrD 37.53

1854-89 ..... BrD 40.1

Lø hrd., Møgeltønder og Ballum birker kun til 1864. Fra 1858 også Riberhus birk/Ribe hrd.

## FANØ

*Sognene Nordby og Sønderho.*

1801-1886 Forsikringsprotokoller (2 bd.)

1801-58 ..... BrD 41.2

Giver ikke den for forsikringsprotokoller sædvanlige indgang

	til taksationsprotokollerne. Med navneregister. Bagi ekstrakter 1801-12.	
	1858-86 .....	BrD 41.3
1801-1884	Taksationsprotokoller (2 bd.) Med navneregister 1801-56.	
	1801-44 .....	BrD 41.4
	1844-84 .....	BrD 41.5
1858-1864	Sognetaksationsprotokol for Nordby .....	BrD 41.6

## **Branddirektoraterne i øvrigt**

*Bortset fra Fanø udgjorde Ribe amt 1800-1857 ét samlet branddirektorat, der herefter deltes i tre: Varde, Holsted og Ribe branddirektorater. Fanø udgjorde perioden igennem sit eget branddirektorat. Til amtet hørte indtil 1864 de kongerigske dele af Slesvig (se ovenfor under Ribe herred).*

### **RIBE AMTS BRANDDIREKTORAT 1800-1857**

*Omfattede hele amtet bortset fra Fanø.*

*Branddirektører: Tonjes Andresen 1800-09, C. F. Hansler 1809-21, C. J. Ørum 1821-57.*

1800-1922	Visitationsprotokoller (5 bd.)	
	1800-62 Skast hrd. ....	BrD 37.42
	1801-69 Slavs hrd. ....	BrD 37.43
	1866-69 anvendt til brandskadevurderinger og eftersyn.	
	1801-72 Andst hrd. ....	BrD 37.44
	1864-72 anvendt til brandskadevurderinger.	
	1810-1922 Malt hrd. ....	BrD 37.45
	1864-1922 anvendt som undersøgelses- og brandskadevurderingsprotokol.	
	1802-1917 Gørding hrd. ....	BrD 37.46
	1864-1917 anvendt som undersøgelses- og brandskadevurderingsprotokol.	
1846-1862	Opmålingsprotokol I .....	BrD 37.47
	Omfatter 1858-62 kun Ribe branddirektorat.	

### **VARDE BRANDDIREKTORAT 1858-1872**

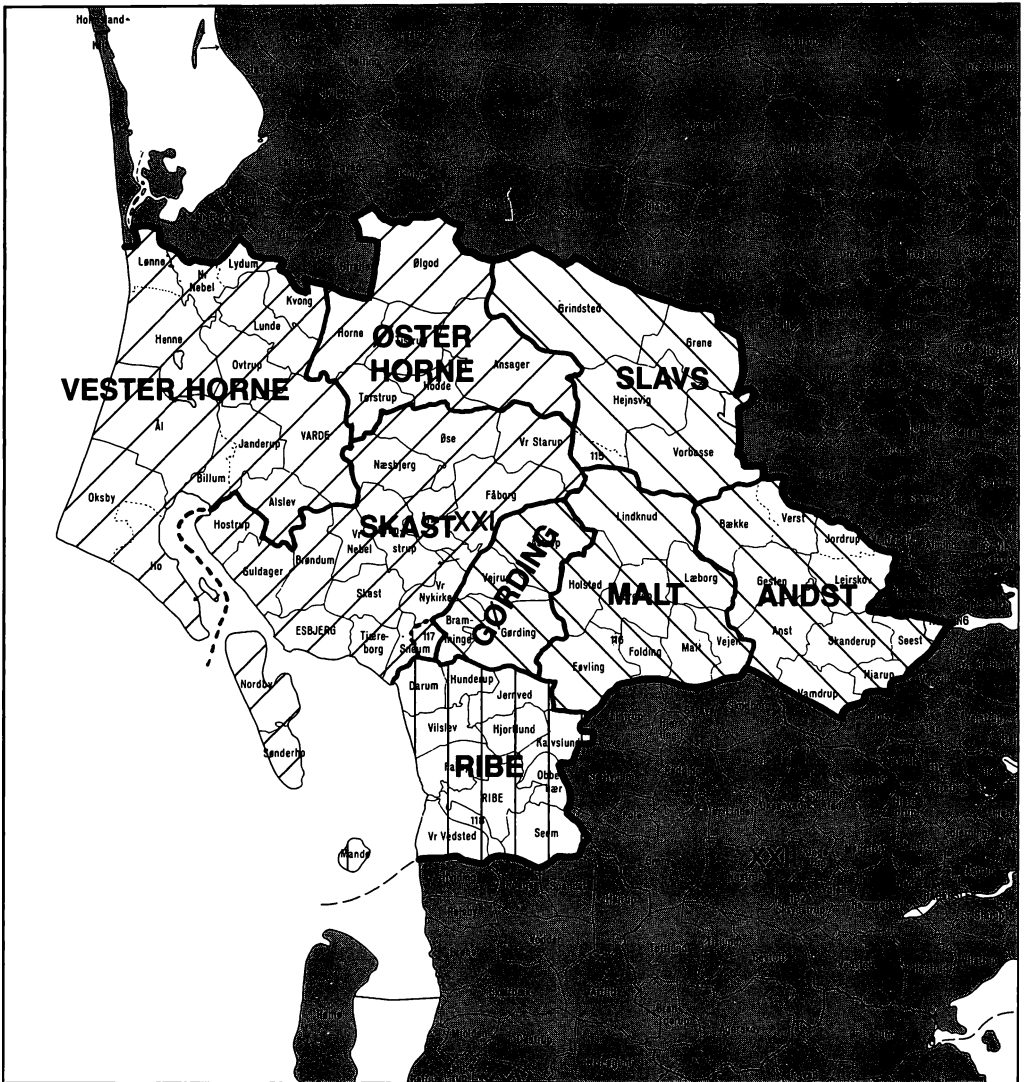
*Omfattede Vester og Øster Horne samt Skast herreder.*

*Branddirektører: P. Willmann 1858-64, A. C. Nielsen 1864-85.*

1858-1868	Kopibog .....	BrD 38.1
-----------	---------------	----------

Visitationsprotokol 1800-62 for Skast hrd., se RIBE AMTs branddirektorat 1800-57 (BrD 37.42).

Opmålingsprotokol 1858-86, se VARDE branddirektorat 1872-1976.



## Ribe amt efter 1864

Branddirektoraterne



Varde



Holsted



Ribe

**HOLSTED BRANDDIREKTORAT 1858-1872**

*Omfattede Slavs, Andst, Malt og Gørding herreder.*

*Branddirektør: T. F. Mynster 1858-76.*

Journal 1858-1909, se HOLSTED branddirektorat 1872-1941.

1858-1884 Kopibog ..... BrD 39.1

1858-1884 Policejournaler (2 bd.)

1858-83 Gørding hrd. .... BrD 39.12

1858-84 Malt hrd. .... BrD 39.13

Visitationsprotokoller 1801-1922 for Slavs, Andst, Malt og Gørding hrdr., se RIBE AMT's branddirektorat 1800-57 (BrD 37.42-46).

1867-1868 Indkomne breve m.m. vedr. bygningsafgiften ..... BrD 39.14

1846-1877 Opmålingsprotokoller (2 bd.)

1846-57 ..... BrD 39.15

Afskrift 1858 af Ribe amts branddirektorats opmålingsprotokol vedr. Holsted branddirektorats område.

1858-77 ..... BrD 39.16

**RIBE BRANDDIREKTORAT 1858-1872**

*Omfattede Riberhus birk/Ribe herred og indtil 1865 Lø herred med Møgeltønder og Ballum birker.*

*Branddirektør: O. Hostrup 1858-80.*

Opmålingsprotokol 1846-62, se RIBE AMT's branddirektorat 1800-57 (BrD 37.47).

**FANØ BRANDDIREKTORAT 1800-1872**

*Branddirektører: I. Sonnichsen 1800-10, G. M. Fogh 1810-13, C. F. Bagge 1813-16, V. M. Winckler 1816-33, C. T. Horn 1833-39, Troels Smith 1840-52, Wilh. Schönau 1852-65, L. F. Kruuse 1865-71.*

1821-1844 Kopibog ..... BrD 41.1

Incl. ekstrakter over forandringer, til- og afgangslister, repartitionsberegninger m.m.

1866-1871 Navneregister over bygningsafgiftspligtige ..... BrD 41.7

## Sogneregister til forsikrings- og taksationsprotokoller

Registret henviser direkte til det eller de herredsafsnit i oversigten, hvor de bevarede forsikrings- og taksationsprotokoller fra perioden 1800-1872 er anført. Eventuelt bevaret forsikrings- og taksationsmateriale fra tiden før 1800 kan findes under det samme amt i hovedafsnittet »Brandforsikring før 1800«, som er det første afsnit under amtet. Alt andet materiale fra brandforsikringsvirksomheden findes under de pågældende branddirektorater under hovedafsnittet »Branddirektoraterne i øvrigt«. Om de enkelte herreders tilhørsforhold til branddirektorater perioden igennem oplyser den administrative fortegnelse på s. 129 ff. Registrerne er udarbejdet af registrator Ib Simonsen.

Abild	Alstrup	Aså-Melholt
109 Lø hrd. m.m.	45 Gislum hrd.	Se Dronninglund og Ulsted
Adslev	Alstrup	Auning
76 Hjelmslev hrd.	31 Hvetbo hrd.	60 Sønderhald hrd.
Agger (incl. nuv. Thyborøn)	Andst	Avlum
38 Refs hrd.	107 Andst hrd.	98 Hammerum hrd.
Aggersborg	Anholt	
31 Øster Han hrd.	62 Anholt	Balle
Agri	Ansager	51 Hids hrd.
61 Mols hrd.	106 Øster Horne hrd.	Balling
Aidt	Arnborg	48 Rødding hrd.
52 Houbjerg hrd.	98 Hammerum hrd.	Ballum
Aistrup	Arrild	109 Lø hrd. m.m.
42 Kær hrd.	108 Ribe hrd.	Barrit
Albæk	Arup	86 Bjerre hrd.
28 Gl. Børglum hrd. (-1853)	37 Vester Han hrd.	Bastrup
31 Dronninglund hrd. (1853-)	As	107 Andst hrd.
Albæk	86 Bjerre hrd.	Beder
58 Støvring hrd.	Asdal	70 Ning hrd.
Albøge	27 Gl. Horns hrd. (-1853)	Bedsted
61 Djurs Sønder hrd.	28 Vennebjerg hrd. (1853-)	38 Hassing hrd.
Alling	Asferg	Bejstrup
77 Gjern hrd.	58 Nørhald hrd.	31 Øster Han hrd.
Almind	Asmild	Bigum
91 Bruske hrd.	50 Nørlyng hrd.	50 Nørlyng hrd.
Almind	Asp	Billum
51 Lysgård hrd.	96 Hjern hrd.	104 Vester Horne hrd.
Alrø	Assing	Binderup
72 Hads hrd.	98 Hammerum hrd.	45 Gislum hrd.
Als	Astrup	Bindslev
44 Hindsted hrd.	27 Gl. Horns hrd. (-1853)	27 Gl. Horns herred (-1853)
Alslev	28 Vennebjerg hrd. (1853-)	28 Horns hrd. (1853-)
106 Skast hrd.	Astrup	Biersted
Alsted	44 Hindsted hrd.	42 Kær hrd.
40 Morsø Nørre hrd.	Astrup	Bislev
	70 Ning hrd.	42 Hornum hrd.



- Bjerager  
72 Hads hrd.
- Bjergby  
27 Gl. Horns hrd. (-1853)  
28 Vennebjerg hrd. (1853-)
- Bjergby  
40 Morsø Nørre hrd.
- Bjerre  
86 Bjerre hrd.
- Bjerring (incl. del af nuv.  
Bjerringbro)  
51 Middelsom hrd.
- Bjerringbro  
Se Bjerring, Gullev og  
Hjermind
- Bjørnsholm  
45 Slet hrd.
- Blegind  
76 Hjelmlev hrd.
- Blendstrup  
44 Helligum hrd.
- Blidstrup  
40 Morsø Sønder hrd.
- Blære  
44 Års hrd.
- Blåhøj  
Se Sønder Omme
- Boddum  
38 Refs hrd.
- Borbjerg  
96 Hjerm hrd.
- Bording  
96 Ginding (-1845)  
98 Hammerum hrd. (1846-)
- Borum  
70 Framlev hrd.
- Borup  
58 Støvring hrd.
- Brabrand  
69 Hasle hrd.
- Bramming  
108 Gørding hrd.
- Brande  
88 Nørvang hrd.
- Brede  
109 Lø hrd. m.m.
- Bredsten  
89 Tørrild hrd.
- Bredstrup  
90 Elbo hrd.
- Bregnet  
62 Øster Lisbjerg hrd.
- Brejning  
99 Bølling hrd.
- Brorstrup  
44 Års hrd.
- Brovst  
31 Øster Han
- Buderup  
42 Hornum hrd.
- Bur  
96 Hjerm hrd.
- Bryndum  
106 Skast hrd.
- Bryrup  
78 Tyrsting hrd.
- Brøndum  
47 Hindborg hrd.
- Brøndum, Store  
se Store Brøndum
- Brøns  
108 Ribe hrd.
- Brørup  
107 Malt hrd.
- Byrum  
31 Læsø
- Bække  
107 Andst hrd.
- Bælum  
44 Helligum hrd.
- Bølling  
99 Bølling hrd.
- Børglum  
28 Gl. Børglum hrd. (-1853)  
30 Børglum hrd. (1853-)
- Bøvling  
95 Skodborg hrd.
- Dal  
42 Fleskum hrd.
- Dalby  
91 Nørre Tyrstrup hrd.
- Dalby, Store  
Se Store Dalby
- Dalbnyeder  
58 Gjerlev hrd.
- Dalbnyeder  
58 Gjerlev hrd.
- Daler  
109 Lø hrd. m.m.
- Dallerup  
77 Gjær hrd.
- Darum  
108 Gørding hrd. (-1861)  
108 Ribe hrd. (1861-)
- Daugbjerg  
48 Fjends hrd.
- Daugård  
88 Hatting hrd.
- Dejbjerg  
99 Bølling hrd.
- Dollerup  
50 Nørlyng hrd.
- Dommerby  
48 Fjends hrd.
- Dover  
76 Hjelmlev hrd.
- Dragstrup  
40 Morsø Nørre hrd.
- Dronningborg landsogn  
(Randers Skt. Mortens østre  
landdistrikt)  
58 Støvring hrd.
- Dronninglund (incl. nordlige  
del af nuv. Aså-Melholt)  
30 Jerslev hrd. (-1853)  
31 Dronninglund hrd.  
(1853-)
- Dråby  
61 Mols hrd.  
61 Djurs Sønder hrd.
- Durup  
45 Gislum hrd.
- Durup  
47 Harre hrd.
- Dybe  
96 Vandfuld hrd.
- Dølby  
47 Hindborg hrd.
- Døstrup  
44 Hindsted hrd.
- Døstrup  
109 Lø hrd. m.m.
- Ebdrup  
61 Djurs Sønder hrd.
- Ebeltoft landdistrikt  
61 Mols hrd.
- Egens  
61 Mols hrd.
- Egholm  
Se Ålborg Frue landsogn
- Egtved  
90 Jerlev hrd.
- Egvad  
99 Nørre Horne hrd.
- Egå  
62 Øster Lisbjerg hrd.
- Ejdrup  
44 Års hrd.
- Ejerslev  
40 Morsø Nørre hrd.
- Ejsing  
96 Ginding hrd.
- Ejstrup  
79 Vrads hrd.

- Elev  
   69 Vester Lisbjerg hrd.  
 Ellidshøj  
   42 Hornum hrd.  
 Elling  
   27 Gl. Horns hrd. (-1853)  
   27 Horns hrd. (1853-)  
 Elsborg  
   51 Lysgård hrd.  
 Elsted  
   69 Vester Lisbjerg hrd.  
 Elsø  
   40 Morsø Sønder hrd.  
 Eltang (incl. nuv. Nørre Bjert)  
   91 Brusk hrd.  
 Em  
   28 Gl. Børglum hrd. (-1853)  
   30 Børglum hrd. (1853-)  
 Emmerlev  
   109 Lø hrd. m.m.  
 Endelave  
   22 Hads hrd.  
   81 Voer hrd.  
 Engbjerg  
   96 Vandfuld hrd.  
 Engesvang  
   Se Funder og Kragelund  
 Engum  
   88 Hatting hrd.  
 Enslev  
   60 Djurs Nørre hrd.  
 Enslev  
   58 Gjerlev hrd.  
 Erritsø  
   90 Elbo hrd.  
 Erslev  
   40 Morsø Nørre hrd.  
 Esbjerg  
   Se Jerne  
 Essenbæk  
   60 Sønderhald hrd.  
 Estruplund  
   60 Rougsø hrd.  
 Estvad  
   96 Ginding hrd.  
  
 Fabjerg  
   95 Skodborg hrd.  
 Falling  
   72 Hads hrd.  
 Falslev  
   58 Onsild hrd.  
 Farstrup  
   45 Slet hrd.  
 Farsø  
   45 Gislum hrd.  
  
 Farup  
   108 Ribe hrd.  
 Faster  
   99 Bølling hrd.  
 Fausing  
   60 Sønderhald hrd.  
 Feldballe  
   61 Djurs Sønder hrd.  
   61 Mols hrd.  
 Feldingbjerg  
   48 Fjends hrd.  
 Ferring  
   96 Vandfuld hrd.  
 Ferslev  
   42 Fleskum hrd.  
 Filskov  
   Se Sønder Omme  
 Finderup  
   50 Nørlyng hrd.  
 Fiskbæk  
   50 Nørlyng hrd.  
 Fjaltring  
   96 Vandfuld hrd.  
 Fjellerup  
   60 Djurs Nørre hrd.  
 Fjelsø  
   48 Rinds hrd.  
 Flade  
   28 Gl. Vennebjerg hrd.  
   (-1853)  
   27 Horns hrd. (1853-)  
 Flade  
   40 Morsø Nørre hrd.  
 Flejsborg  
   44 Års hrd.  
 Fly  
   48 Fjends hrd.  
 Flynder  
   95 Skodborg hrd.  
 Folby  
   70 Sabro hrd.  
 Folding  
   107 Malt hrd.  
 Fole (Obbekær)  
   108 Ribe hrd.  
 Fovlum  
   45 Gislum hrd.  
 Fovsing  
   96 Hjerm hrd.  
 Framlev  
   70 Framlev hrd.  
 Fredens  
   Se Viby  
 Fredericia landsogn  
   Se Ullerup  
  
 Frederiks  
   51 Lysgård hrd.  
 Frejlev  
   42 Hornum hrd.  
 Fruering  
   76 Hjelmslev hrd.  
 Fræer  
   44 Hellum hrd.  
 Frøslev  
   40 Morsø Sønder hrd.  
 Fuglslev  
   61 Djurs Sønder hrd.  
 Funder (incl. del af nuv.  
 Engesvang)  
   51 Hids hrd.  
 Fur  
   47 Harre hrd.  
 Furreby  
   28 Gl. Børglum hrd. (-1853)  
   30 Børglum hrd. (1853-)  
 Føvling  
   107 Malt hrd.  
 Føvling  
   78 Tyrsting hrd.  
 Fåborg  
   106 Skast hrd.  
 Fårup  
   58 Nørhald hrd.  
 Fårup  
   70 Sabro hrd.  
  
 Gadbjerg  
   89 Tørrild hrd.  
 Galten  
   58 Galten hrd.  
 Galten, Sønder  
   Se Sønder Galten  
 Galtrup  
   40 Morsø Nørre hrd.  
 Gammelsogn (Grenå landsogn)  
   60 Djurs Nørre hrd.  
 Gammelsogn  
   99 Hind hrd.  
 Gammelstrup  
   48 Fjends hrd.  
 Gangsted  
   81 Voer hrd.  
 Gassum  
   58 Nørhald hrd.  
 Gauerlund  
   90 Holmans hrd.  
 Gedsted  
   48 Rinds hrd.  
 Gerding  
   44 Hellum hrd.

Gerning	Grindsted	Haldum
52 Houbjerg hrd.	107 Slavs hrd.	70 Sabro hrd.
Gesten	Grove	Halling
107 Andst hrd.	Se Haderup	58 Galten hrd.
Gettrup	Grundfør	Halling
38 Refs hrd.	69 Vester Lisbjerg hrd.	72 Hads hrd.
Gimming	Grurup	Hallund
58 Støvring hrd.	38 Hassing hrd.	30 Jerslev hrd. (-1853)
Gimsing (incl. Struer ladeplads)	Grynderup	31 Dronninglund hrd. (1853-)
96 Hjerm hrd.	45 Gislum hrd.	Hals
Ginnerup	Grædstrup	42 Kær hrd.
60 Djurs Nørre hrd.	78 Tyrsting hrd.	Hals
Give	Grønbæk	31 Læsø
88 Nørvang hrd.	51 Lysgård hrd.	Hammel
Giver	Grønning	77 Gjern hrd.
44 Års hrd.	47 Salling Nørre hrd.	Hammelev
Givskud	Gudum	60 Djurs Nørre hrd.
88 Nørvang hrd.	42 Fleskum hrd.	Hammer
Gjellerup	Gudum	42 Kær hrd.
98 Hammerum hrd.	95 Skodborg hrd.	Hammer
Gjern	Guldager	79 Vrads hrd.
77 Gjern hrd.	106 Skast hrd.	Hammershøj
Gjerrild	Gullev	50 Sønderlyng hrd.
60 Djurs Nørre hrd.	52 Houbjerg hrd.	Handbjerg
Gjesing	Gundersted	96 Hjerm hrd.
60 Sønderhald hrd.	45 Slet hrd.	Hanning
Glenstrup	Gunderup	99 Bølling hrd.
58 Nørhald hrd.	42 Fleskum hrd.	Hansted
Glesborg	Gylling	37 Hillerslev hrd.
60 Djurs Nørre hrd.	72 Hads hrd.	Hansted
Glud	Gærum	81 Voer hrd.
86 Bjerre hrd.	28 Vennebjerg hrd. (-1853)	Harboør
Glyngøre	27 Horns hrd. (1853-)	95 Skodborg hrd.
Se Nautrup og Sæby	Gødvad	Harlev
Gosmer	51 Hids hrd.	70 Framlev hrd.
72 Hads hrd.	Gøl	Harridslev
Gram	31 Hvetbo hrd.	58 Støvring hrd.
108 Ribe hrd.	Gørding	Harring
Granslev	108 Gørding hrd.	38 Hassing hrd.
52 Houbjerg hrd.	Gørding	Harritslev
Gravlev	96 Hjerm hrd.	28 Gl. Vennebjerg hrd. (-1853)
42 Hornum hrd.	Gøttrup	28 Vennebjerg (1853-)
Grejs	37 Vester Han hrd.	Harte
88 Nørvang hrd.	Gårslev	91 Brusk hrd.
Grene	90 Holmans hrd.	Hasle
107 Slavs hrd.	Hadbjerg	69 Hasle hrd.
Grensten	58 Galten hrd.	Haslund
51 Middelsom hrd.	Haderup (incl. nuv. Grove)	58 Galten hrd.
Grenå landsogn	96 Ginding hrd.	Hasseris
Se Gammelsogn	Hadsten	Se Ålborg Budolfi landsogn
Grimstrup	70 Sabro hrd.	Hassing
106 Skast hrd.	Hadsund	38 Hassing hrd.
Grinderslev	Se Visborg og Vive	Hatting
47 Salling Nørre hrd.	Hald	88 Hatting hrd.
	58 Nørhald hrd.	

Haurum	Hindborg	Hornbæk
52 Houlbjerg hrd.	47 Hindborg hrd.	50 Sønderlyng hrd.
Havbro	Hinge	Horne
44 Års hrd.	51 Lysgård hrd.	27 Gl. Horns hrd. (-1853)
Havnstrup	Hirsholmene	27 Vennebjerg hrd. (1853-)
Se Snebjerg	28 Gl. Vennebjerg hrd.	Horne
Haverslev	(-1853)	106 Øster Horne hrd.
31 Øster Han hrd.	27 Horns hrd. (1853-)	Hornslet
Haverslev	Hjardemål	62 Øster Lisbjerg hrd.
44 Års hrd.	37 Hillerslev hrd.	Hornstrup
Hedensted	Hjarnø	88 Nørvang hrd.
88 Hatting hrd.	86 Bjerre hrd.	Hornum
Hee (incl. nuv. No)	Hjarup	86 Bjerre hrd.
99 Hind hrd.	107 Andst hrd.	Horsens
Hejls	Hjerk	30 Jerslev hrd. (-1853)
91 Nørre Tyrstrup hrd.	47 Harre hrd.	31 Dronninglund hrd.
Hejnsvig	Hjerm	(1853-)
107 Slavs hrd.	96 Hjerm hrd.	Horsens
Heldum	Hjermind (incl. del af	42 Kær hrd.
95 Skodborg hrd.	nuv. Bjerringbro)	Hostrup
Helgenæs	51 Middelsom hrd.	106 Skast hrd.
61 Mols hrd.	Hjerpsted	Houlbjerg
Hellevad	109 Lø hrd. m.m.	52 Houlbjerg hrd.
30 Jerslev hrd. (-1853)	Hjerting	Hove
31 Dronninglund hrd.	108 Ribe hrd./(-1859	96 Vandfuld hrd.
(1853-)	Riberhus birk)	Hoven
Helligsø	Hjortdal	99 Nørre Horne hrd.
38 Refs hrd.	37 Vester Han hrd.	Hover
Hellum	Hjorthede	99 Hind hrd.
30 Jerslev hrd. (-1853)	51 Middelsom hrd.	Hover
31 Dronninglund hrd.	Hjortlund	89 Tørrild hrd.
(1853-)	108 Ribe hrd.	Humlum
Helstrup	Hjortshøj	95 Skodborg hrd.
51 Middelsom hrd.	62 Øster Lisbjerg hrd.	Hundborg
Heltborg	Ho	38 Hundborg hrd.
38 Refs hrd.	104 Vester Horne hrd.	Hunderup
Hem	Hodde	108 Gørding hrd. (-1861)
47 Hindborg hrd.	106 Øster Horne hrd.	108 Ribe hrd. (1861-)
Hem	Hodsager	Hundslund
58 Onsild hrd.	96 Ginding hrd.	72 Hads hrd.
Hemmed	98 Hammerum hrd.	Hune
60 Djurs Nørre hrd.	Hoed	31 Hvetbo hrd.
Hemmet	61 Djurs Sønder hrd.	Hunstrup
99 Nørre Horne hrd.	Holbæk	37 Hillerslev hrd.
Henne	60 Rougsø hrd.	Hurup
104 Vester Horne hrd.	Holme (incl. nuv. Skåde)	38 Refs hrd.
Herborg	70 Ning hrd.	Husby
Se Vorgod	Holmsland Klit (Hind hrd.)	99 Ulfborg hrd.
Herning	Se Nysogn	Hvam
98 Hammerum hrd.	Holsted	48 Rinds hrd.
Herslev	107 Malt hrd.	Hvejsel
91 Brusk hrd.	Homå	88 Nørvang hrd.
Hersom	61 Djurs Sønder hrd.	Hvidbjerg
48 Rinds hrd.	Hornborg	47 Hindborg hrd.
Hillerslev	82 Nim hrd.	Hvidbjerg
37 Hillerslev hrd.		40 Morsø Sønder hrd.

- Hvidbjerg  
38 Refs hrd.
- Hvidbjerg vesten Å  
38 Hassing hrd.
- Hvidding  
108 Ribe hrd.
- Hvilsager  
60 Sønderhald hrd.
- Hvilsom  
48 Rinds hrd.
- Hvilsted  
72 Hads hrd. (-1856)  
70 Ning (1856-)
- Hvirring  
82 Nim hrd.
- Hvornum  
58 Onsild hrd.
- Hvorslev  
52 Houlbjerg hrd.
- Hvorup  
42 Kær hrd.
- Hygum  
96 Vandfuld hrd.
- Hylke  
81 Voer hrd.
- Hyllebjerg  
44 Års hrd.
- Hyllested  
61 Djurs Sønder hrd.
- Hæstrup  
28 Gl. Børglum hrd. (-1853)  
30 Børglum hrd. (1853-)
- Højbjerg (Højbjerg)  
51 Lysgård hrd.
- Højen  
90 Jerlev hrd.
- Højer  
109 Lø hrd. m.m.
- Højrup  
108 Ribe hrd.
- Højslev  
48 Fjends hrd.
- Hørby  
28 Gl. Børglum hrd. (-1853)  
31 Dronninglund hrd.  
(1853-)
- Hørby  
44 Hindsted hrd.
- Hørдум  
38 Hassing hrd.
- Hørmested  
28 Gl. Vennebjerg hrd.  
(-1853)  
27 Horns hrd. (1853-)
- Hørning  
76 Hjemslev hrd.
- Hørning  
60 Sønderhald hrd.
- Hørsted  
38 Hassing hrd.
- Hørup  
51 Lysgård hrd.
- Håsum  
48 Rødding hrd.
- Idom  
99 Ulfborg hrd. (-1845)  
96 Ginding hrd. (1845-)
- Ikast  
98 Hammerum hrd.
- Ilskov  
Se Sunds
- Ingstrup  
31 Hvetbo hrd.
- Janderup  
104 Vester Horne hrd.
- Jannerup  
38 Hundborg hrd.
- Jebjerg  
47 Salling Nørre hrd.
- Jegindø  
38 Refs hrd.
- Jelling  
89 Tørrild hrd.
- Jelstrup  
28 Gl. Vennebjerg hrd.  
(-1853)  
28 Vennebjerg hrd. (1853-)
- Jerlev  
90 Jerlev hrd.
- Jerne (incl. Esbjerg)  
106 Skast hrd.
- Jernved  
108 Gørding hrd. (-1861)  
108 Ribe hrd. (1861-)
- Jerslev  
30 Jerslev hrd. (-1853)  
31 Børglum hrd. (1853-)
- Jetsmark  
31 Hvetbo hrd.
- Jordrup  
107 Andst hrd.
- Junget  
47 Salling Nørre hrd.
- Jørsby  
40 Morsø Nørre hrd.
- Kallerup  
38 Hundborg hrd.
- Kalvslund  
108 Ribe hrd.
- Karby  
40 Morsø Sønder hrd.
- Karlby  
60 Djurs Nørre hrd.
- Karup  
28 Gl. Børglum hrd. (-1853)  
31 Dronninglund hrd.  
(1853-)
- Karup  
51 Lysgård hrd.
- Kastbjerg  
60 Djurs Nørre hrd.
- Kastbjerg  
58 Gjerlev hrd.
- Kasted  
69 Hasle hrd.
- Kattrup  
81 Voer hrd.
- Keitum (Øen List)  
109 Lø hrd. m.m.
- Kettrup  
37 Vester Han hrd.
- Klakring  
86 Bjerre hrd.
- Klarup  
42 Fleskum hrd.
- Klejtrup  
48 Rinds hrd.
- Klim  
37 Vester Han hrd.
- Klovborg  
79 Vrads hrd.
- Knebel  
61 Mols hrd.
- Kobberup  
48 Fjends hrd.
- Koed  
60 Sønderhald hrd.
- Kolding landsogn (Slotsgrunden)  
91 Brusk hrd.
- Kolind  
61 Djurs Sønder hrd.
- Kollerup  
89 Tørrild hrd.
- Kollerup  
37 Vester Han hrd.
- Kolt  
70 Ning hrd.
- Komdrup  
44 Hellum hrd.
- Kongens Tisted  
45 Gislum hrd.
- Korning  
88 Hatting hrd.

- Kornum  
45 Slet hrd.
- Kousted  
58 Nørhald hrd.
- Kragelund  
51 Hids hrd.
- Krejbjerg  
48 Rødding hrd.
- Kristrup  
60 Sønderhald hrd.
- Krogsbæk  
60 Sønderhald hrd.
- Kvols  
48 Fjends hrd.
- Kvong  
104 Vester Horne hrd.
- Kvorning  
50 Sønderlyng hrd.
- Kærby  
58 Gjerlev hrd.
- Kåstrup  
37 Hillerslev hrd.
- Lading  
70 Sabro hrd.
- Langskov  
88 Nørvang hrd.
- Langå  
51 Middelsom hrd.
- Laurbjerg  
58 Galten hrd.
- Lee  
51 Middelsom hrd.
- Lejrskov  
107 Andst hrd.
- Lem  
48 Rødding hrd.
- Lem  
58 Støvring hrd.
- Lemming  
51 Hids hrd.
- Lendum  
28 Gl. Vennebjerg hrd.  
(-1853)  
27 Horns hrd. (1853-)
- Lerbjerg  
58 Galten hrd.
- Lerup  
31 Øster Han hrd.
- Levring  
51 Lyngård hrd.
- Lihme  
48 Rødding hrd.
- Lild  
37 Vester Han hrd.
- Lillevorde  
42 Fleskum hrd.
- Lime  
60 Sønderhald hrd.
- Linde  
58 Nørhald hrd.
- Lindeballe  
89 Tørrild hrd.
- Lindknud  
107 Malt hrd.
- Lindum  
107 Slavs hrd.
- Lindum  
50 Nørlyng hrd.
- Lindum  
81 Voer hrd.
- Linnerup  
79 Vrads hrd.
- Lintrup  
108 Ribe hrd.
- Linå (incl. Silkeborg  
handelsplads -1855)  
77 Gjern hrd.
- Lisbjerg  
69 Vester Lisbjerg hrd.
- Ljørslev  
40 Morsø Sønder hrd.
- Lodbjerg  
38 Hassing hrd.
- Lomborg  
95 Skodborg hrd.
- Lovns  
45 Gislum hrd.
- Lundby  
45 Slet hrd.
- Lunde  
104 Vester Horne hrd.
- Lundø  
48 Fjends hrd.
- Lyby  
47 Salling Nørre hrd.
- Lydum  
104 Vester Horne hrd.
- Lynderup  
48 Rinds hrd.
- Lyne  
99 Nørre Horne hrd.
- Lyngby  
28 Gl. Børglum hrd. (-1853)  
30 Børglum hrd. (1853-)
- Lyngby  
61 Djurs Sønder hrd.
- Lyngby  
69 Hasle hrd.
- Lyngby  
44 Hellum hrd.
- Lyngs  
38 Refs hrd.
- Lyngå  
70 Sabro hrd.
- Lyngård  
51 Lyngård hrd.
- Læborg  
107 Malt hrd.
- Læsten  
50 Sønderlyng hrd.
- Lødderup  
40 Morsø Sønder hrd.
- Løgsted  
45 Slet hrd.
- Lønborg  
99 Nørre Horne hrd.
- Lønne  
104 Vester Horne hrd.
- Løsning  
88 Hatting hrd.
- Løvel  
50 Nørlyng hrd.
- Låsby  
77 Gjern hrd.
- Låstrup  
48 Rinds hrd.
- Madum  
99 Ulfborg hrd.
- Malle  
45 Slet hrd.
- Malling  
70 Ning hrd.
- Malt  
107 Malt hrd.
- Mammen  
51 Middelsom hrd.
- Mandø  
108 Ribe hrd.
- Mariager landsogn  
58 Onsild hrd.
- Marie Magdalene  
60 Sønderhald hrd.
- Mejlby  
62 Øster Lisbjerg hrd.
- Mejrup  
96 Hjern hrd.
- Mellerup  
58 Støvring hrd.
- Mesing  
76 Hjemslev hrd.
- Mjolden  
109 Lø hrd. m.m.
- Mollerup  
40 Morsø Sønder hrd.

- Mosbjerg  
27 Gl. Horns hrd. (-1853)  
27 Horns hrd. (1853-)
- Mou  
42 Fleskum hrd.
- Mygdal  
27 Gl. Horns hrd. (-1853)  
28 Vennebjerg hrd. (1853-)
- Mygind  
60 Sønderhald hrd.
- Mørborg  
95 Skodborg hrd.
- Møgeltønder  
109 Lø hrd. m.m.
- Mølholm  
Se Vinding
- Mønsted  
48 Fjends hrd.
- Mørke  
62 Øster Lisbjerg hrd.
- Måbjerg  
96 Hjern hrd.
- Mårslet  
70 Ning hrd.
- Mårup  
28 Gl. Vennebjerg hrd.  
(-1853)  
28 Vennebjerg hrd. (1853-)
- Nautrup (incl. del af  
nuv. Glyngøre)  
47 Harre hrd.
- Navr  
96 Hjern hrd.
- Nebel  
81 Voer hrd.
- Nebsager  
86 Bjerre hrd.
- Nees  
95 Skodborg hrd.
- Nim  
81 Voer hrd.
- Nimtofte  
60 Djurs Nørre hrd.
- No  
Se Hee
- Nordby  
109 Fanø
- Nors  
37 Hillerslev hrd.
- Nykirke, Vester  
Se Vester Nykirke
- Nykirke, Øster  
Se Øster Nykirke
- Nykøbing landsogn  
40 Morsø Sønder hrd.
- Nysogn (incl. nuv. Holmsland  
Klit)  
99 Hind hrd.
- Næsbjerg  
106 Skast hrd.
- Næsborg  
45 Slet hrd.
- Nødager  
61 Djurs Sønder hrd.
- Nølev  
72 Hads hrd.
- Nørager  
60 Sønderhald hrd.  
60 Djurs Nørre hrd.
- Nørbæk  
50 Sønderlyng hrd.
- Nørholm  
42 Hornum hrd.
- Nørhå  
38 Hundborg hrd.
- Nørlem  
95 Skodborg hrd.
- Nørre Bjert  
Se Eltang
- Nørre Bork  
99 Nørre Horne hrd.
- Nørre Borrís  
48 Fjends hrd.
- Nørre Bramdrup  
91 Brusk hrd.
- Nørre Felding  
99 Ulfborg hrd. (-1845)  
96 Ginding (1845-)
- Nørre Kongerslev  
44 Helligum hrd.
- Nørre Nebel  
104 Vester Horne hrd.
- Nørre Nissum  
95 Skodborg hrd.
- Nørre Omme  
99 Hind hrd.
- Nørre Onsild  
58 Onsild hrd.
- Nørre Snede  
79 Vrads hrd.
- Nørre Sundby (= nuv. Lind-  
holm og købstaden Nørre  
Sundby)  
42 Kær hrd.
- Nørre Tranders (nuv. Vejgård)  
42 Fleskum hrd.
- Nørre-Vinge  
50 Sønderlyng hrd.
- Nørre Vium  
99 Bølling hrd.
- Nørup  
89 Tørrild hrd.
- Nøvling  
42 Fleskum hrd.
- Nøvling  
98 Hammerum hrd.
- Obbekær  
108 Ribe hrd. (1865-)
- Odby  
38 Refs hrd.
- Oddense  
47 Hindborg hrd.
- Odder  
72 Hads hrd.
- Oksby  
104 Vester Horne hrd.
- Ormslev  
70 Ning hrd.
- Otting  
47 Hindborg hrd.
- Oudrup  
45 Slet hrd.
- Ove  
44 Hindsted hrd.
- Overlade  
Se Bjørnsholm
- Ovsted  
81 Voer hrd.
- Ovtrup  
40 Morsø Sønder hrd.
- Ovtrup  
104 Vester Horne hrd.
- Pederstrup  
50 Nørlyng hrd.
- Pjedsted  
90 Holmans hrd.
- Rakkeby  
28 Gl. Børglum hrd. (-1853)  
30 Børglum hrd. (1853-)
- Rakkeby  
40 Morsø Sønder hrd.
- Ramme  
96 Vandfuld hrd.
- Ramsing  
48 Rødding hrd.
- Randbøl  
89 Tørrild hrd.  
107 Slavs hrd.
- Randerup  
109 Lø hrd.
- Randers Skt. Mortens østre  
landdistrikt  
Se Dronningborg landsogn

Randlev	Roum	Sankt Hans
72 Hads hrd.	48 Rinds hrd.	28 Gl. Vennebjerg hrd.
Ranum	Rubjerg	(-1853)
Se Bjørnsholm	47 Salling Nørre hrd.	28 Vennebjerg hrd. (1853-)
Ravnkilde	Rubjerg	Sankt Olai
44 Års hrd.	28 Gl. Vennebjerg hrd.	28 Gl. Vennebjerg hrd.
Ravnstrup	(-1853)	(-1853)
50 Nørlyng hrd.	28 Vennebjerg hrd. (1853-)	28 Vennebjerg hrd. (1853-)
Redsted	Rud	Sebber
40 Morsø Sønder hrd.	58 Galten hrd.	45 Slet hrd.
Rejsby	Ryde	Seem
108 Ribe hrd.	96 Ginding hrd.	108 Ribe hrd.
Resen	Rye	Seest
48 Fjends hrd.	78 Tyrsting hrd.	107 Andst hrd.
Resen	Ræhr	Sejerslev
47 Hindborg hrd.	37 Hillerslev hrd.	40 Morsø Nørre hrd.
Resen	Rødding	Sejlfloed
95 Skodborg hrd.	50 Nørlyng hrd.	42 Fleskum hrd.
Ribe Domkirke landsogn	Rødding	Sejling
(Øster Vedsted)	108 Ribe hrd.	51 Hids hrd.
108 Ribe hrd.	Rødding	Sejlstrup
Ribe Sankt Katharine land-	48 Rødding hrd.	28 Gl. Børglum hrd. (-1853)
sogn	Røgen	30 Børglum hrd. (1853-)
108 Ribe hrd.	77 Gjern hrd.	Selde
Rimsø	Rømø	47 Salling Nørre hrd.
60 Djurs Nørre hrd.	109 Lø hrd. m.m.	Sem
Rind	Rønbjerg	58 Onsild hrd.
98 Hammerum hrd.	96 Ginding hrd.	Sennels
Rind, Sønder	Rørbæk	37 Hillerslev hrd.
Se Sønder-Rind	45 Gislum hrd.	Serritslev
Rindum	Råbjerg	30 Jerslev hrd. (-1853)
99 Hind hrd.	27 Gl. Horns hrd. (-1853)	30 Børglum hrd. (1853-)
Ring	27 Horns hrd. (1853-)	Serup
78 Tyrsting hrd.	Råby	51 Hids hrd.
Ringgive	58 Gjerlev hrd.	Sevel
88 Nørvang hrd.	Rårup	96 Ginding hrd.
Risskov	86 Bjerre hrd.	Siem
Se Vejlbj	Råsted	44 Hellum hrd.
Roager	58 Støvring hrd.	Silkeborg (1855-)
108 Ribe hrd.	Råsted	77 Gjern hrd.
Rold	99 Ulfborg hrd.	Silkeborg handelsplads (-1855)
44 Hindsted hrd.	Sabro	Se Linå
Rolsø	70 Sabro hrd.	Simested
61 Mols hrd.	Sahl	48 Rinds hrd.
Rom	96 Ginding hrd.	Simmelkær
95 Skodborg hrd.	Sahl	Se Ørre
Romdrup	52 Houbjerg hrd.	Sindal
42 Fleskum hrd.	Saksild	27 Gl. Horns herred (-1853)
Romlund	72 Hads hrd.	28 Vennebjerg hrd. (1853-)
50 Nørlyng hrd.	Sall	Sindbjerg
Roslev	52 Houbjerg hrd.	88 Nørvang hrd.
47 Harre hrd.	Saltum	Sinding
Rosmus	31 Hvetbo herred	51 Hids hrd.
61 Djurs Sønder hrd.		Sinding
Rostrup		98 Hammerum hrd.
44 Hindsted hrd.		



- Sir  
96 Hjerm hrd.
- Sjelle  
70 Framlev hrd.
- Sjørring  
38 Hundborg hrd.
- Sjørsløv  
51 Lysgård hrd.
- Skader  
60 Sønderhald hrd.
- Skagen landsogn  
27 Gl. Horns hrd. (-1853)  
27 Horns hrd. (1853-)
- Skallerup  
40 Morsø Nørre hrd.
- Skallerup  
28 Gl. Vennebjerg hrd.  
(-1853)  
28 Vennebjerg hrd. (1853-)
- Skals  
48 Rinds hrd.
- Skanderup  
107 Andst hrd.
- Skanderup  
76 Hjelmslev hrd.
- Skannerup  
77 Gjern hrd.
- Skarp Salling  
45 Slet hrd.
- Skarresø  
62 Øster Lisbjerg hrd.
- Skarrild  
98 Hammerum hrd.
- Skast  
106 Skast hrd.
- Skejby  
69 Hasle hrd.
- Skelund  
44 Hindsted
- Skibet  
89 Tørrild hrd.
- Skibsted  
44 Hellum hrd.
- Skinnerup  
38 Hundborg hrd.
- Skive landsogn  
47 Hindborg hrd.
- Skivholme  
70 Framlev hrd.
- Skivum  
44 Års hrd.
- Skjellerup  
58 Onsild hrd.
- Skjern  
99 Bølling hrd.
- Skjern  
51 Middelsom hrd.
- Skjold  
86 Bjerre hrd.
- Skjoldborg  
38 Hundborg hrd.
- Skjød  
52 Houbjerg hrd.
- Skodborg  
108 Ribe hrd.
- Skorup  
77 Gjern hrd.
- Skovby  
70 Framlev hrd.
- Skræm  
31 Øster Han hrd.
- Skyum  
38 Hassing hrd.
- Skærbæk  
109 Lø Hrd. m.m.
- Skærum  
28 Gl. Vennebjerg hrd.  
(-1853)  
27 Horns hrd. (1853-)
- Skærup  
90 Holmans hrd.
- Skæve  
28 Gl. Børglum hrd. (-1853)  
31 Dronninglund hrd.  
(1853-)
- Skødstrup  
62 Øster Lisbjerg hrd.
- Skørping  
44 Hellum hrd.
- Skørring  
70 Framlev hrd.
- Skørring  
60 Sønderhald hrd.
- Skåde  
Se Holme
- Slotsgrunden  
Se Kolding landsogn
- Smidstrup  
90 Holmans hrd.
- Smollerup  
48 Fjends hrd.
- Snedsted  
38 Hassing hrd.
- Snebjerg  
98 Hammerum hrd.
- Sneum  
106 Skast hrd.  
108 Gørding
- Snæbum  
58 Onsild hrd.
- Solbjerg  
44 Hellum hrd.
- Solbjerg  
40 Morsø Nørre hrd.
- Spandet  
108 Ribe hrd.
- Spentrup  
58 Nørhald hrd.
- Sporup  
77 Gjern hrd.
- Spørring  
69 Vester Lisbjerg hrd.
- Staby  
99 Ulfborg hrd.
- Stadil  
99 Hind hrd.
- Stagstrup  
38 Hassing hrd.  
38 Hundborg
- Stavning  
99 Bølling hrd.
- Stenderup  
88 Hatting hrd.
- Stenild  
45 Gislum hrd.
- Stenum  
30 Jerslev hrd. (-1853)  
30 Børglum hrd. (1853-)
- Stilling  
76 Hjelmslev hrd.
- Stjær  
70 Framlev hrd.
- Store Ajstrup  
45 Slet hrd.
- Store Arden  
44 Hindsted hrd.
- Store Brøndum  
44 Hellum hrd.
- Store Dalby  
88 Hatting hrd.
- Storring  
70 Framlev hrd.
- Storvorde  
42 Fleskum hrd.
- Stouby  
86 Bjerre hrd.
- Strandby  
45 Gislum hrd.
- Struer ladeplads  
Se Gimsing
- Studsgård  
Se Snebjerg
- Støvring  
58 Støvring hrd.
- Suldrup  
42 Hornum hrd.

- Sulsted  
42 Kær hrd.
- Sundby  
40 Morsø Nørre hrd.
- Sunds (incl. nuv. Ilskov)  
98 Hammerum hrd.
- Svendstrup  
58 Onsild hrd.
- Svenstrup  
42 Hornum hrd.
- Svostrup  
51 Hids hrd.
- Sæby (incl. del af nuv. Glyngøre)  
47 Harre hrd.
- Sædding  
99 Bølling hrd.
- Søby  
77 Gjern hrd.
- Søby  
60 Sønderhald hrd.
- Sødring  
58 Gjerlev hrd.
- Søften  
69 Vester Lisbjerg hrd.
- Sønderbjerg  
38 Refs hrd.
- Sønder Bjert  
91 Nørre Tyrstrup hrd.
- Sønder Borris  
99 Bølling hrd.
- Sønderbæk  
50 Sønderlyng hrd.
- Sønder Dråby  
40 Morsø Nørre hrd.
- Sønder Felding  
98 Hammerum hrd.
- Sønder Galten  
70 Framlev hrd.
- Sønderho  
109 Fanø
- Sønderholm  
42 Hornum hrd.
- Sønder Hygum  
108 Ribe hrd.
- Sønderhå  
38 Hassing hrd.
- Sønder Kongerslev  
44 Hellum hrd.
- Sønder Lem  
99 Bølling hrd.
- Sønder Nissum  
99 Ulfborg hrd.
- Sønder Ommé (incl. nuv. Blåhøj og Filskov)  
88 Nørvang hrd.
- Sønder Onsild  
58 Onsild hrd.
- Sønder-Rind  
51 Middelsom hrd.
- Sønder Skast  
109 Lø hrd. m.m.
- Sønder Stenderup  
91 Nørre Tyrstrup hrd.
- Sønder Tranders  
42 Fleskum hrd.
- Sønderup  
42 Hornum hrd.
- Sønder Vilstrup  
91 Brusku hrd.
- Sønder Vinge  
51 Middelsom hrd.
- Sønder Vissing  
78 Tyrsting hrd.
- Sønder Vium  
99 Nørre Horne hrd.
- Sønder Årslev  
69 Hasle hrd.
- Søvind  
81 Voer hrd.
- Tamdrup  
82 Nim hrd.
- Tapdrup  
50 Nørlyng hrd.
- Taps  
91 Nørre Tyrstrup hrd.
- Taulov  
90 Elbo hrd.
- Testrup  
48 Rinds hrd.
- Them  
79 Vrads hrd.
- Thise  
47 Salling Nørre hrd.
- Thisted landsogn  
38 Hundborg hrd.
- Thorning  
51 Lysgård hrd.
- Thorsager  
62 Øster Lisbjerg hrd.
- Thorsø  
52 Houlbjerg hrd.
- Thyborøn  
Se Agger
- Thyregod  
88 Nørvang hrd.
- Tilst  
69 Hasle hrd.
- Tilsted  
38 Hundborg hrd.
- Tim  
99 Hind hrd.
- Timring  
99 Ulfborg hrd. (-1846)  
98 Hammerum hrd. (1846-)
- Tirstrup  
61 Djurs Sønder hrd.
- Tise  
30 Jerslev hrd. (-1853)  
30 Børglum hrd. (1853-)
- Tiset  
70 Ning hrd.
- Tisted, Kongens  
Se Kongens Tisted
- Tistrup  
106 Øster Horne hrd.
- Tjele  
50 Sønderlyng hrd.
- Tjæreborg  
106 Skast hrd.
- Tjørring  
98 Hammerum hrd.
- Todbjerg  
62 Øster Lisbjerg hrd.
- Toftlund  
108 Ribe hrd.
- Tolne  
27 Gl. Horns hrd. (-1853)  
27 Horns hrd. (1853-)
- Tolstrup  
30 Jerslev hrd. (-1853)  
30 Børglum (1853-)
- Tolstrup  
81 Voer hrd.
- Tornby  
27 Gl. Horns hrd. (-1853)  
28 Vennebjerg hrd. (1853-)
- Torrild  
72 Hads hrd.
- Torslev  
28 Gl. Børglum hrd. (-1853)  
31 Dronninglund hrd. (1853-)
- Torslev  
31 Øster Han hrd.
- Torsted  
88 Hatting hrd.
- Torsted  
99 Hind hrd.
- Torsted  
38 Hundborg hrd.
- Torum  
47 Harre hrd.
- Torup  
44 Hellum hrd.

- Torup  
51 Middelsom hrd.
- Tranbjerg  
70 Ning hrd.
- Trans  
96 Vandfuld hrd.
- Tranum  
31 Øster han Hrd.
- Trige  
69 Vester Lisbjerg hrd.
- Træden  
78 Tyrsting hrd.
- Tulstrup  
77 Gjern hrd.
- Tulstrup  
70 Ning hrd.
- Tunø  
70 Ning hrd.
- Tved  
37 Hillerslev hrd.
- Tved  
61 Mols hrd.
- Tvede  
58 Nørhald hrd.
- Tvenstrup  
72 Hads hrd.
- Tvilum (incl. nuv. Voel)  
77 Gjern hrd.
- Tvis  
98 Hammerum hrd. (-1846)  
96 Ginding hrd. (1846-)
- Tværsted  
27 Gl. Horns hrd. (-1853)  
27 Horns hrd. (1853-)
- Tyrsted  
88 Hatting hrd.
- Tæbring  
40 Morsø Sønder hrd.
- Tødsø  
40 Morsø Nørre hrd.
- Tømmerby  
37 Vester Han hrd.
- Tønødering  
47 Harre hrd.
- Tønning  
78 Tyrsting hrd.
- Tørring  
95 Skodborg hrd.
- Tørring  
79 Vrads hrd.  
88 Nørvang hrd.
- Tøstrup  
60 Djurs Nørre hrd.
- Tåning  
81 Voer hrd.
- Tånum  
50 Sønderlyng hrd.
- Tårs  
28 Gl. Børglum hrd. (-1853)  
30 Børglum hrd. (1853-)
- Tårup  
48 Fjends hrd.
- Udby  
60 Rougsø hrd.
- Udbyneder  
58 Gjerlev hrd.
- Uggerby  
27 Gl. Horns hrd. (-1853)  
28 Vennebjerg hrd. (1853-)
- Ugilt  
28 Gl. Vennebjerg hrd.  
(-1853)  
28 Vennebjerg hrd. (1853-)
- Ulbjerg  
48 Rinds hrd.
- Uldum  
88 Nørvang hrd.
- Ulfborg  
99 Ulfborg hrd.
- Ullerup (Fredericia landsogn)  
90 Elbo hrd.
- Ullits  
45 Gislum hrd.
- Ulsted (incl. sydlige del af nuv. Aså-Melholt)  
42 Kær hrd.
- Ulstrup  
44 Års hrd.
- Underup  
82 Nim hrd.
- Understed  
28 Gl. Børglum hrd. (-1853)  
31 Dronninglund hrd.  
(1853-)
- Urlev  
88 Hatting hrd.  
86 Bjerre hrd.
- Uth  
86 Bjerre hrd.
- Vadum  
42 Kær hrd.
- Valsgård  
44 Hindsted hrd.
- Vamdrup  
91 Nørre Tyrstrup hrd.  
107 Andst hrd.  
108 Ribe hrd.
- Vammen  
50 Nørlyng hrd.
- Vandborg  
96 Vandfuld hrd.
- Vang  
38 Hundborg hrd.
- Varde landsogn  
104 Vester Horne hrd.
- Vebbestrup  
44 Hindsted hrd.
- Vedersø  
99 Hind hrd.
- Vedset  
81 Voer hrd.
- Vedsted (= vestlige del af Åby)  
31 Hvetbo hrd.
- Vedsted, Øster  
Se Ribe Domkirke landsogn
- Veerst  
107 Andst hrd.
- Veggerby  
42 Hornum hrd.
- Veggerslev  
60 Djurs Nørre hrd.
- Vejby  
28 Gl. Børglum hrd. (-1853)  
30 Børglum hrd. (1853-)
- Vejby  
48 Rødding hrd.
- Vejen  
107 Malt hrd.
- Vejerslev  
52 Houlbjerg hrd.
- Vejerslev  
40 Morsø Sønder hrd.
- Vejgård (Fleskum hrd.)  
Se Nørre Tranders
- Vejlby  
61 Djurs Sønder hrd.
- Vejlby  
90 Elbo hrd.
- Vejlby (incl. nuv. Risskov)  
69 Hasle hrd.
- Vejlby  
60 Sønderhald hrd.
- Vejle landsogn  
88 Nørvang hrd.
- Vejrum  
96 Hjerm hrd.
- Vejrum  
50 Sønderlyng hrd.
- Vejrup  
108 Gørding hrd.
- Vejstrup  
91 Nørre Tyrstrup hrd.
- Vellev  
52 Houlbjerg hrd.

- Velling  
99 Hind hrd.
- Vemb  
96 Hjerm hrd.
- Veng  
76 Hjelmlev hrd.
- Vennebjerg  
28 Gl. Vennebjerg hrd.  
(-1853)  
28 Vennebjerg hrd.  
(1853-)
- Venø  
95 Skodborg hrd.
- Vesløss  
37 Vester Han hrd.
- Vester  
88 Nørvang hrd.
- Vester Alling  
60 Sønderhald hrd.
- Vester Assels  
40 Morsø Sønder hrd.
- Vester Bjerregrav  
48 Rinds hrd.
- Vester Brønderslev  
30 Jerslev (-1853)  
30 Børglum hrd. (1853-)
- Vester Bølle  
48 Rinds hrd.
- Vester Hassing  
42 Kær hrd.
- Vester Hjermitslev  
31 Hvetbo hrd.
- Vester Hornum  
44 Års hrd.
- Vester Nebel  
91 Brusk hrd.
- Vester Nebel  
106 Skast hrd.
- Vester Nykirke  
106 Skast hrd.
- Vester Starup  
106 Skast hrd.
- Vester Torup  
37 Vester Han hrd.
- Vester Tostrup  
48 Rinds hrd.
- Vester Tørslev  
58 Nørhald hrd.
- Vester Vandet  
37 Hillerslev hrd.
- Vester Vedsted  
108 Ribe hrd.
- Vester Velling  
51 Middelsom hrd.
- Vestervig  
38 Refs hrd.
- Vesterø  
31 Læsø hrd.
- Viborg Gråbrødre landdistrikt  
50 Nørlyng hrd.
- Viby (incl. nuv. Fredens)  
70 Ning hrd.
- Videbæk  
Se Vorgod
- Vidstrup  
28 Gl. Vennebjerg hrd.  
(-1853)  
28 Vennebjerg hrd. (1853-)
- Vigsø  
37 Hillerslev hrd.
- Vildbjerg  
98 Hammerum hrd.
- Vile  
47 Harre hrd.
- Villerslev  
38 Hassing hrd.
- Villersø  
60 Djurs Nørre hrd.
- Vilslev  
108 Ribe hrd.  
108 Gørding hrd.
- Vilsted  
45 Slet hrd.
- Vilstrup, Sønder  
Se Sønder Vilstrup
- Vind  
99 Ulfborg hrd. (-1845)  
96 Ginding hrd. (1845-)
- Vindblæs  
58 Gjerlev hrd.
- Vindblæs  
45 Slet hrd.
- Vindelev  
88 Nørvang hrd.
- Vinderslev  
51 Lysgård hrd.
- Vinding (incl. nuv. Mølholm)  
90 Holmans hrd.
- Vinding  
78 Tyrsting hrd.
- Vinding  
99 Ulfborg hrd. (-1845)  
96 Ginding hrd. (1845-)
- Vindum  
51 Middelsom hrd.
- Vinge, Nørre  
Se Nørre-Vinge
- Vinge, Sønder  
Se Sønder-Vinge
- Vinkel  
51 Middelsom hrd.
- Virring  
60 Sønderhald hrd.
- Visborg  
44 Hindsted hrd.
- Visby  
38 Hassing hrd.
- Visby  
109 Lø hrd. m.m.
- Viskum  
50 Sønderlyng hrd.
- Vissing  
58 Galten hrd.
- Vistoft  
61 Mols hrd.
- Vitten  
70 Sabro hrd.
- Vitved  
76 Hjelmlev hrd.
- Viuf  
91 Brusk hrd.
- Vium  
51 Lysgård hrd.
- Vium, Nørre  
Se Nørre Vium
- Vium, Sønder  
Se Sønder Vium
- Vive  
44 Hindsted
- Vivild  
60 Sønderhald hrd.
- Vodder  
108 Ribe hrd.
- Voel  
Se Tvilum
- Voer  
28 Gl. Børglum hrd. (-1853)  
30 Jerslev hrd. (-1853)  
31 Dronninglund hrd.  
(1853-)
- Voer  
60 Rougsø hrd.
- Voerladegård  
81 Voer hrd. (-1826)  
78 Tyrsting hrd. (1826-)
- Vognsild  
45 Gislum hrd.
- Vokslev  
42 Hornum hrd.
- Voldby  
60 Djurs Nørre hrd.
- Voldby  
77 Gjern hrd.
- Voldum  
58 Galten hrd.
- Volling  
47 Hindborg hrd.

- Volsted  
   42 Fleskum hrd.
- Vølstrup  
   28 Gl. Børglum hrd. (-1853)  
   31 Dronninglund hrd. (1853-)
- Vonsild  
   91 Nørre Tyrstrup hrd.
- Vorbasse  
   107 Slavs hrd.
- Vorde  
   50 Nørlyng hrd.
- Vorgod (incl. Herborg og Videbæk)  
   99 Bølling hrd.
- Vorming  
   50 Sønderlyng hrd.
- Vorup  
   58 Galten hrd.
- Vrads  
   79 Vrads hrd.
- Vrejlev  
   28 Gl. Børglum hrd. (-1853)  
   30 Børglum hrd. (1853-)
- Vrensted  
   28 Gl. Børglum hrd. (-1853)  
   30 Børglum hrd. (1853-)
- Vridsted  
   48 Fjends hrd.
- Vrigsted  
   86 Bjerre hrd.
- Vroue  
   48 Fjends hrd.
- Vrå  
   28 Gl. Børglum hrd. (-1853)  
   30 Børglum (1853-)
- Vust  
   37 Vester Han hrd.
- Vær  
   81 Voer hrd.
- Værum  
   58 Galten hrd.
- Ydby  
   38 Refs hrd.
- Yding  
   81 Voer hrd.
- Ødis  
   91 Nørre Tyrstrup hrd.  
   107 Andst hrd.  
   108 Ribe hrd.
- Ødsted  
   90 Jerlev hrd.
- Ødum  
   58 Galten hrd.
- Øland  
   31 Øster Han hrd.
- Ølby  
   96 Hjerm hrd.
- Ølgod  
   106 Øster Horne hrd.
- Øls  
   44 Hindsted hrd.
- Ølst  
   58 Galten hrd.
- Ølsted  
   88 Hatting hrd.
- Ølsted  
   69 Vester Lisbjerg hrd.
- Ølstrup  
   99 Bølling hrd.
- Ørding  
   40 Morsø Sønder hrd.
- Ørre (incl. nuv. Simmelkær)  
   98 Hammerum hrd.
- Ørrikslev  
   81 Voer hrd.
- Ørsløvkloster  
   48 Fjends hrd.
- Ørsted  
   60 Rougsø hrd.
- Ørting  
   72 Hads hrd.
- Ørum  
   86 Bjerre hrd.
- Ørum  
   60 Djurs Nørre hrd.
- Ørum  
   48 Fjends hrd.
- Ørum  
   58 Galten hrd.
- Ørum  
   38 Hassing hrd.
- Ørum  
   30 Jerslev hrd. (-1853)  
   31 Dronninglund hrd. (1853-)
- Ørum  
   50 Sønderlyng hrd.
- Øse  
   106 Skast hrd.
- Øsløs  
   37 Vester Han hrd.
- Østbirk  
   81 Voer hrd.
- Øster Alling  
   60 Sønderhald hrd.
- Øster Assels  
   40 Morsø Sønder hrd.
- Øster Bjerregrav  
   50 Sønderlyng hrd.
- Øster Brønderslev  
   30 Jerslev hrd. (-1853)  
   30 Børglum hrd. (1853-)
- Øster Bølle  
   48 Rinds hrd.
- Øster Hassing  
   42 Kær hrd.
- Øster Hornum  
   42 Hornum hrd.
- Østerild  
   37 Hillerslev hrd.
- Øster Jølby  
   40 Morsø Nørre hrd.
- Øster Nykirke  
   88 Nørvang hrd.
- Øster Snede  
   88 Nørvang hrd.
- Øster Starup  
   91 Bruske hrd.
- Øster Svenstrup  
   31 Øster Han hrd.
- Øster Tørslev  
   58 Gjerlev hrd.
- Øster Vandet  
   37 Hillerslev hrd.
- Øster Velling  
   51 Middelsom hrd.
- Åby  
   69 Hasle hrd.
- Åby (÷ Vedsted)  
   42 Kær hrd.
- Ål  
   104 Vester Horne hrd.
- Ålborg Budolfi landsogn (nuv. Hasseris)  
   42 Hornum hrd.
- Ålborg Frue landsogn (Egholm)  
   42 Kær hrd.
- Åle  
   79 Vrads hrd.
- Ålsø  
   61 Djurs Sønder hrd.
- Ålum  
   50 Sønderlyng hrd.
- Årestrup  
   42 Hornum hrd.
- Årre  
   106 Skast hrd.
- Års  
   44 Års hrd.
- Årslev  
   60 Sønderhald hrd.

Årslev, Sønder  
Se Sønder Årslev  
Åsted  
47 Harre hrd.

Åsted  
28 Gl. Vennebjerg hrd.  
(-1853)  
27 Horns hrd. (1853-)

Åstrup  
108 Gørding hrd.

***Herredernes tilhørsforhold til branddirektoraterne***

Gennem sogneregistret foran får man besked om, hvilke herreder sognene i brandforsikringshenseende har hørt til mellem 1800 og 1872.

Vil man videre vide, hvilke branddirektorater de pågældende lokaliteter har sorteret under, f.eks. med henblik på anvendelse af materiale ud over forsikrings- og taksationsprotokoller, fremgår dette af den følgende fortegnelse over herreder og branddirektorater. I bogens oversigt over arkivalier findes branddirektoraterne i hovedafsnittet »Branddirektoraterne i øvrigt« under de respektive amter.

<b>Herred</b>	<b>Branddirektorat</b>	<b>Herred</b>	<b>Branddirektorat</b>
Andst	1800-1857 Ribe amt 1858-1872 Holsted	Fleskum	1800-1872 Ålborg amt
Anholt (Randers amt)	1800-1872 Anholt	Framlev	1800-1843 Århus (og Skanderborg) amt 1843-1860 Århus amt 1860-1872 Århus
Bjerre	1800-1857 Vejle amt 1857-1872 Kobbøbøl /Rårup	Galten	1800-1852 Randers amt 1852-1872 Randers
Brusk	1800-1857 Vejle amt 1857-1872 Fredericia	Ginding	1800-1801 Ringkøbing amt 1802-1872 Holstebro
Bølling	1800-1801 Ringkøbing amt 1802-1858 Ringkøbing 1858-1872 Skjern/Tarm	Gislum	1800-1872 Ålborg amt
Børglum, (Gl.) Børglum	1800-1853 Hjørring amt 1853-1872 Hjørring	Gjerlev	1800-1852 Randers amt 1852-1872 Randers
Djurs Nørre	1800-1852 Randers amt 1852-1872 Grenå	Gjern	1800-1843 Århus (og Skanderborg) amt 1843-1860 Skanderborg amt 1860-1868 Skanderborg amt og Hammel 1868-1872 Hammel og Silkeborg
Djurs Sønder	1800-1852 Randers amt 1852-1867 Grenå 1867-1872 Grenå og Kirstinehøj	Gørding	1800-1857 Ribe amt 1858-1872 Holsted
Dronninglund	1853-1872 Sæby	Hads	1800-1843 Århus (og Skanderborg) amt 1843-1860 Århus amt 1860-1872 Odder
Elbo	1800-1857 Vejle amt 1857-1872 Fredericia		
Fanø (Ribe amt)	1800-1872 Fanø		
Fjends	1800-1854 Viborg amt 1854-1872 Skive		

Herred	Branddirektorat	Herred	Branddirektorat
Hammerum	1800-1801 Ringkøbing amt 1802-1827 Rind 1827-1845 Ringkøbing 1845-1872 Herning /Skibbild	Hornum	1800-1872 Ålborg amt
Harre	1800-1854 Viborg amt 1854-1872 Skive	Houlbjerg	1800-1854 Viborg amt 1854-1860 Viborg 1860-1872 Viborg og Hammel
Hasle	1800-1843 Århus (og Skan- derborg) amt 1843-1860 Århus amt 1860-1872 Århus	Hundborg	1800-1872 Thisted amt
Hassing	1800-1872 Thisted amt	Hvetbo	1800-1853 Hjørring amt 1853-1872 Blokhus
Hatting	1800-1857 Vejle amt 1857-1872 Kobbervøl /Rårup	Jerlev	1800-1857 Vejle amt 1857-1872 Fredericia
Hellum	1800-1872 Ålborg amt	Jerslev	1800-1853 Hjørring amt
Hids	1800-1822 Århus (og Skan- derborg) amt 1822-1854 Viborg amt 1854-1868 Viborg 1868-1872 Silkeborg	Kær	1800-1872 Ålborg amt
Hillerslev	1800-1872 Thisted amt	Læsesø (Hjørring amt)	1800-1872 Læsesø
Hind	1800-1801 Ringkøbing amt 1802-1872 Ringkøbing	Lø med Møgeltønder og Ballum birker	1800-1857 Ribe amt 1858-1865 Ribe
Hindborg	1800-1854 Viborg amt 1854-1872 Skive	Malt	1800-1857 Ribe amt 1858-1872 Holsted
Hindsted	1800-1872 Ålborg amt	Middelsom	1800-1854 Viborg amt 1854-1868 Ørum 1868-1872 Viborg og Ørum
Hjemslev	1800-1843 Århus (og Skan- derborg) amt 1843-1868 Skanderborg amt 1868-1872 Horsens	Mols	1800-1852 Randers amt 1800-1867 Grenå 1867-1872 Grenå og Kirstinehøj
Hjerm	1800-1801 Ringkøbing amt 1802-1872 Holstebro	Morsø Nørre	1800-1872 Thisted amt
Holmans	1800-1857 Vejle amt 1857-1872 Fredericia	Morsø Sønder	1800-1872 Thisted amt
Horns (Gl.) Horns	1800-1853 Hjørring amt 1853-1872 Sæby	Nim	1800-1843 Århus (og Skan- derborg) amt 1843-1868 Skanderborg amt 1868-1872 Horsens
		Ning	1800-1843 Århus (og Skan- derborg) amt 1843-1860 Århus amt 1860-1872 Århus



Herred	Branddirektorat	Herred	Branddirektorat
Nørhald	1800-1852 Randers amt 1852-1872 Randers	Slet	1800-1872 Ålborg amt
Nørlyng	1800-1854 Viborg amt 1854-1868 Ørum 1868-1872 Viborg og Ørum	Støvring	1800-1852 Randers amt 1852-1872 Randers
Nørre Horne	1800-1801 Ringkøbing amt 1802-1845 Ringkøbing 1845-1853 Herning /Skibbild 1853-1872 Skjern/Tarm	Sønderhald	1800-1852 Randers amt 1852-1867 Kirstinehøj 1867-1872 Kirstinehøj og Randers
Nørre Tyrstrup	1865-1869 Kolding 1869-1872 Fredericia	Sønderlyng	1800-1854 Viborg amt 1854-1872 Ørum
Nørvang	1800-1857 Vejle amt 1857-1872 Vejle	Tyrsting	1800-1843 Århus (og Skan- derborg) amt 1843-1868 Skanderborg amt 1868-1872 Horsens og Silkeborg
Onsild	1800-1852 Randers amt 1852-1872 Randers	Tørrild	1800-1857 Vejle amt 1857-1872 Vejle
Refs	1800-1872 Thisted amt	Ulfborg	1800-1801 Ringkøbing amt 1802-1845 Holstebro 1845-1872 Ringkøbing
Ribe (indtil 1859 Riberhus birk)	1800-1857 Ribe amt 1858-1872 Ribe	Vandfuld	1800-1801 Ringkøbing amt 1802-1853 Holstebro 1853-1872 Lemvig
Rinds	1800-1854 Viborg amt 1854-1872 Ørum	Vennebjerg (Gl.) Vennebjerg	1800-1853 Hjørring amt 1853-1872 Hjørring
Rougsø	1800-1852 Randers amt 1852-1872 Kirstinehøj	Vester Han	1800-1872 Thisted amt
Rødding	1800-1854 Viborg amt 1854-1872 Skive	Vester Horne	1800-1857 Ribe amt 1858-1872 Varde
Sabro	1800-1843 Århus (og Skan- derborg) amt 1843-1860 Århus amt 1860-1872 Hammel og Århus	Vester Lisbjerg	1800-1843 Århus (og Skan- derborg) amt 1843-1860 Århus amt 1860-1872 Århus
Salling Nørre	1800-1854 Viborg amt 1854-1872 Skive	Voer	1800-1843 Århus (og Skan- derborg) amt 1843-1868 Skanderborg amt 1868-1872 Horsens
Skast	1800-1857 Ribe amt 1858-1872 Varde		
Skodborg	1800-1801 Ringkøbing amt 1802-1853 Holstebro 1853-1872 Lemvig		
Slavs	1800-1857 Ribe amt 1858-1872 Holsted		

<b>Herred</b>	<b>Branddirektorat</b>	<b>Herred</b>	<b>Branddirektorat</b>
Vrads	1800-1801 Ringkøbing amt	Øster Horne	1800-1857 Ribe amt
	1802-1821 Rind		1858-1872 Varde
	1822-1843 Århus (og Skanderborg) amt		
	1843-1868 Skanderborg amt	Øster Lisbjerg	1800-1852 Randers amt
	1868-1872 Horsens og Silkeborg		1852-1872 Kirstinehøj
Øster Han	1800-1853 Hjørring amt	Års	1800-1872 Års
	1853-1872 Blokhus		

DIS-Danmark



1 0 5 9 8 0

Pris: kr. 82,00

ISBN: 87 7301 016 2