



Dette værk er downloadet fra Danskernes Historie Online

Danskernes Historie Online er Danmarks største digitaliseringsprojekt af litteratur inden for emner som personalhistorie, lokalhistorie og slægtsforskning. Biblioteket hører under den almennyttige forening Danske Slægtsforskere. Vi bevarer vores fælles kulturarv, digitaliserer den og stiller den til rådighed for alle interesserede.

Støt Danskernes Historie Online - Bliv sponsor

Som sponsor i biblioteket opnår du en række fordele. Læs mere om fordele og sponsorat her: <https://slaegtsbibliotek.dk/sponsorat>

Ophavsret

Biblioteket indeholder værker både med og uden ophavsret. For værker, som er omfattet af ophavsret, må PDF-filen kun benyttes til personligt brug.

Links

Slægtsforskeres Bibliotek: <https://slaegtsbibliotek.dk>


Danske Slægtsforskere: <https://slaegt.dk>

Folke- og boligtællingen 1981

1. januar



Danmarks
administrative
inddeling



DANMARKS STATISTIK

Folke- og bolig­­tællingen
1. januar 1981
L3

Danmarks
administrative
inddeling

Forord

Den foreliggende publikation er en fortsættelse af de publikationer, der gennem en lang årrække er udsendt med eet bind for hver 5-års folketælling, og som har til hovedopgave at meddele oversigter over landets administrative inddelinger med angivelse af folketal. Hertil kommer den vigtige opgave at ajourføre landets totale areal med specifikation på amtskommuner, kommuner og sogne samt landets byer og geografiske områder.

Publikationens tekstafsnit er relativt kort til fordel for anmærkninger til de enkelte tabeller om opbygning, begreber og anvendelse. For at lette orienteringen har publikationen kort over de enkelte amtskommuner med dels kommune- og sognegrænser indtegnet dels markering af amtskommunernes byer; tilsvarende er der kort over de enkelte stifter med provsti- og sognegrænser. (Kortene gengives med tilladelse af Geodætisk Institut). Publikationen afsluttes med et stednavne-register.

Danmarks Statistik bringer Kirkeministeriet, Matrikeldirektoratet og Geodætisk Institut sin bedste tak for bistand ved opklaring af problemer i forbindelse med inddelingerne og arealopmålingerne.

Publikationen er udarbejdet i Danmarks Statistiks 1. kontor af afdelingsleder Gunhild Michelsen og ekspeditionssekretær, cand. oecon. Poul Buch.

Danmarks Statistik i februar 1986

N. V. Skak-Nielsen

/ Lene Skotte

Indholdsfortegnelse

Grøn skilleside - TEKSTAFDELING

1. Indledning	6
2. Tabellernes opgørelsestidspunkt	6
3. Stednavnenes retskrivning	6
4. Arealtal 1/1 1981	6
5. Folketal 1/1 1981 og 1/7 1976	6
6. Husstandstal 1/1 1981	6
7. Byer	7
8. Publikationens kortmateriale	7
9. Bilagsafdelingen	7
10. Strukturoplysninger for amtskommuner, kommuner sogne og byer	7
Tabel I-XIII	8

Lilla skilleside - TABELAFDELING, Tabel 1-3

Anmærkninger til tabel 1-3	18
1. Landsdele og beboede øer 1/1 1981	19
2. Overvåringsskredse/amtskommuner 1/1 1981	22
3. Amtskommuner og kommuner 1/1 1981 (Sammendrag af tabel 4)	23

Gul skilleside - Tabel 4

4. Amtskommuner, kommuner, sogne og byer 1/1 1981 Anmærkninger til tabel 4	30
1 København, Frederiksberg kom. ..:kort & tabel	34
2 Københavns amtskommune	37
3 Frederiksborg "	41
4 Roskilde "	48
5 Vestsjællands "	54
6 Storstrøms "	64
7 Bornholms "	75
8 Fyns "	78
9 Sønderjyllands "	91
10 Ribe "	101
11 Vejle "	108
12 Ringkøbing "	117
13 Århus "	126
14 Viborg "	140
15 Nordjyllands "	151

Rød skilleside - Tabel 5

5. Stifter, provstier, pastorater, sogne og kirkedistrikter 1/1 1981	167
Anmærkninger til tabel 5	167
Kort over hvert stift	171
01 Københavns stift	186
02 Helsingør "	187
03 Roskilde "	189
04 Lolland-Falsters "	193
05 Fyns "	195
06 Haderslev "	198
07 Ribe "	200
08 Århus "	203
09 Viborg "	207
10 Ålborg "	211

Blå skilleside - Tabel 6-14

Anmærkninger til tabel 6-14	218
6. Retskredse 1/1 1981	220
7. Politikredse 1/1 1981	222
8. Udskrivningskredse 1/1 1981	223
9. Arbejdsformidlingsområder 1/1 1981	224
10. Amtsskatteinspektorater 1/1 1981	225
11. Skattekredse 1/1 1981	226

12. Skyld- og vurderingskredse	227
13. Tolddistrikter	228
14. Folketingsvalgkredse	229

Orange skilleside - Tabel 15

15. Krydstabel mellem amtskommuner/kommuner og andre administrative inddelinger 1/1 1981	233
Anmærkninger til tabel 15	233
1 København og Frederiksberg kommuner samt Københavns amtskommune	234
2-14 Frederiksborg-Nordjyllands amtskommuner ...	236

Grøn skilleside - BILAGSAFDELING, Bilag I

I. Byerne efter folketallets størrelse 1/1 1981 ...	264
Anmærkning til bilag I	264
Byerne på 17 størrelsesgrupper	
Hovedstadsområdet med 1 400 000 indbyggere ...	265
Byer med 5 000-199 999 indbyggere	265
" " 2 000- 4 999 "	266
" " 1 200- 1 999 "	267
" " 1 000- 1 199 "	268
" " 600- 999 "	269
" " 500- 599 "	270
" " 400- 499 "	271
" " 300- 399 "	272
" " 200- 299 "	274

Lilla skilleside - Bilag II

II. Administrative ændringer 2/7 1976-1/1 1984	278
II.01 Navneændringer for kommuner og sogne	278
II.02 Arealændringer for amtskom./kommuner og sogne	278
1. Revisionsrettelser og arealændringer ved opfyldning mv.	278
2. Grænseændringer mellem sogne og kommuner/ amtskommuner	280
II.03 Den kirkelige inddeling (2/12 1977-1/1 1984)	286
II.04 Retskredse	289
II.05 Udskrivningskredse	289
II.06 Arbejdsformidlingsområder	289
II.07 Amtsskatteinspektorater	289
II.08 Skattekredse	289
II.09 Tolddistrikter	290

Gul skilleside - Bilag III

III. Summary in English	292
-------------------------------	-----

Rød skilleside - STEDNAVNE-REGISTER

Anmærkninger til registret	298
A, B	299
C, D	301
E, F	302
G	303
H	305
I, J, K	308
L	310
M	311
N	312
O, P, R	313
S	314
T	318
U, V	320
Y, Z, Æ, Ø	322
A	323

Signaturforklaring

Gentagelse	"
Nul	-
Mindre end 0,5 af den anvendte enhed	{ 0,0
Efter sagens natur kan tal ikke forekomme
Oplysning forekommer ikke

Tekstafdeling

Tekstafdeling med oversigtstabeller

1. Indledning

Den foreliggende publikation om Danmarks administrative inddeling indgår i publikationsserien om Folke- og Boligtællingen 1/1 1981.

Publikationen er samtidig en fortsættelse af den række af publikationer, som udsendes med ét bind for hver 5-års folketælling, og som har til hovedformål at meddele statusoversigter over de forskellige administrative inddelinger samt anføre en samlet redegørelse for de administrative ændringer i den mellemliggende periode. For hver af de administrative inddelinger meddeles summariske folketal og i tabel 1-4 tillige arealtal.

Publikationens hovedtabel er tabel 4, der omhandler landets amtskommunale og kommunale inddeling med specifikation af den enkelte kommunes sogne og dens byer.

Tabel 1-3 meddeler sammendrag af tabel 4 på henholdsvis Landsdele og beboede øer, Overøvrighedskredse/amtskommuner samt Amtskommuner og kommuner.

Tabel 5 omhandler landets kirkelige inddeling, og tabel 6-14 andre administrative inddelinger, som afviger fra den amtskommunale, mens tabel 15 er en krydstabel mellem Amtskommuner/kommuner og andre administrative inddelinger.

Periodens administrative ændringer er samlet i bilag II.

Farvede skilleblade er for at lette opslag i publikationen indskudt mellem tabellerne eller grupper af mindre tabeller samt iøvrigt ved bilag og register.

I tilknytning til skillebladene anføres anmærkninger til den følgende tabel - evt. gruppe af tabeller - til bilag og register, omhandlende fx begrebsdefinitioner, opbygning og anvendelse.

Bemærkninger af mere generel karakter er anført nedenfor.

2. Tabellernes opgørelsestidspunkt

Tidspunktet for statusoversigterne over de geografiske - landsdele og øer i tabel 1 samt byer i tabel 4 - og administrative inddelinger falder for alle denne publikations tabeller sammen med tællingstidspunktet 1/1 1981, mens det for tællingen 1/7 1976 afveg for tabel 5 om den kirkelige inddeling. Under hensyn til menighedsrådsvalgene den 8. november 1977 var statutidspunktet for den kirkelige inddeling forskudt til 1/12 1977.

De administrative ændringer i perioden, der fører fra en statusopgørelse i forrige publikation til den tilsvarende opgørelse i denne, er anført i publikationens bilag II.

3. Stednavnenes retsskrivning

Publikationen anvender konsekvent å og ks.

Under publikationens udarbejdelse har stednavneudvalget afsluttet en revideret fortegnelse med et bind om "Stednavnene i amterne vest for Lillebælt", København 1985. Denne reviderede fortegnelse er i sin helhed ikke kommet i betragtning.

4. Arealtal 1/1 1981

Arealtal er meddelt i tabel 1-4 og bilag I.

Danmarks Statistik ajourfører arealtallene for amter, kommuner, sogne, landsdele og øer på grundlag af Geodætisk Instituts landsopmåling 1953-59. Landsopmålin-

gen foretoges på Institutts målebordsblade (1:20 000) fra årene 1900-54 og gav et samlet areal på 4 305 821 ha, hvoraf søer og vandløb (inklusive Vadehavet mellem Jylland og Rømø på 8203 ha) udgjorde 69 968 ha eller 1,6 pct. af det samlede areal.

Den samlede kystlinie opgjordes ved landsopmålingen til 7314 km og landegrænsen mod Tyskland til 67,7 km.

1/1 1981 er landets areal opgjort til 4 308 014 ha mod 4 307 674 ha 1/7 1976 (100 ha = 1 km²).

Tabel 4 meddeler for anden gang arealtal for landets byer, idet Danmarks Statistik efter at byafgrænsningen er foretaget på de specialkort, som kommunerne fremsender - jf. anm. 3.6 til tabel 4 - overføres grænserne til Geodætisk Instituts 4 cm-kort (1:25 000) og opmåler arealene. Pr. 1/1 1981 er 1423 byer afgrænset og deres areal opgjort til 252 889 ha eller 5,9 pct. af landets areal.

5. Folketal 1/1 1981 og 1/7 1976

Tabel 1-4 og 14-15 omfatter begge folketal, mens tabel 5-13 kun har det førstnævnte.

Folketællingen 1/1 1981 er som tællingen 1/7 1976 opgjort med udgangspunkt i en udkørsel af Det centrale Personregister (CPR) og refererer til den personkreds, der var tilmeldt et kommunalt folkeregister 1/1 1981 (de jure befolkning).

Ifølge reglerne om de kommunale folkeregistre skal en person være tilmeldt det folkeregister, hvor han har fast bopæl - dvs. hvor han sædvanligvis overnatter, når han ikke er midlertidigt fraværende på grund af ferie, forretningsrejse og lign.

Reglerne indebærer endvidere, at tællingen omfatter søfolk i udenrigsfart med hjemsted i Danmark og danske diplomater med familie, der har ophold i udlandet, mens tællingen modsat ikke omfatter udenlandske diplomater med familie her i landet.

6. Husstandstal 1/1 1981

6.1 Tabel 2-4 og 15 anfører antal private husstande pr. 1/1 1981. Disse husstande omfatter ikke det samlede folketal, idet en del henhører under fælleshusholdninger, hvortil kommer personer tilmeldt et folkeregister, men uden fast bopæl - jf. nedenstående tabel, der er et uddrag af tabel 26 i landstabelværket vedrørende Folke- og boligtællingen 1/1 1981 (de understregede tal indgår i Danmarks administrative inddeling).

Folke- og boligtællingen 1/1 1981

	Folketal/ personer	Familier	Husstande m.v.
Totalt	<u>5 123 989</u>	2 513 773	2 079 588
A Private husstande	5 027 010	2 422 790	<u>2 069 459</u>
B Fælleshusholdninger	90 909	85 196	<u>9 875</u>
C Uden fast bopæl	6 070	5 787	254

Afgrænsningen af private husstande sker indirekte ved fastlæggelsen af fælleshusholdninger, der inddrager familiebegrebet.

En familie kan enten bestå af en enkelt person eller af flere personer, som bor på samme adresse og har bestemte

indbyrdes familierelationer:

- a) Et samboende ægtepar med eller uden hjemmeboende (sær- og fælles) børn under 26 år.
- b) Et papirløst samboende par med fælles hjemmeboende børn under 26 år og evt. sørbørn under 26 år.
- c) En enlig person med eller uden hjemmeboende børn under 26 år.

Til denne gruppe regnes hjemmeboende børn på 26 år og derover samt hjemmeboende børn under 26 år, der er ugifte men selv har børn, eller gifte men ikke samboende med ægtefællen, eller forhen gifte. Hvad angår et papirløst samboende par, der ikke har fælles børn under 26 år, regnes et sådant par som 2 enlige.

Fælleshusholdninger er ved 1981-tællingen følgende:

- 1) Husstande, der bor i en bolig, som i boligregistret er anført som en fælleshusholdning.
- 2) Husstande med 4 eller flere familier, der bor på en adresse, der ifølge DSt's institutionsfortegnelse er adressen på en fælleshusholdning.
- 3) Husstande med 6 eller flere familier.

En husstand omfatter samtlige personer på samme adresse uanset familiær tilknytning, og der kan i de private husstande indgå til og med 5 familier ifølge det ovenstående.

6.2 De i tabellen under C anførte personer uden fast bopæl - som fx danske diplomater i udlandet, jf. 5 - har en speciel vejkode i kommunens folkeregister. For kommuner, der ikke er fuldt bymæssige (som Hovedstadsområdet) er disse personer registreret som boende i landdistrikt, samtidig med at de er tilregnet det sogn, hvor kommunens folkeregister ligger, og et sådant sogn vil i de fleste kommuner være fuldt bymæssigt, hvorved man får den ejendommelighed, at et sogn - som fx Århus Vor Frue sogn - har samme husstandstal i sognets bymæssige område som i sognet, mens folketallet er lavere i førstnævnte end i sidstnævnte område.

7. Byer

Oplysninger om de enkelte byer er dels meddelt i tabel 4, hvor de er sat i relation til kommunens sogne, og i bilag I, hvor byerne er anført efter folketallets størrelse pr. 1/1 1981.

Områder, der anses for bymæssige efter den gældende bydefinition, fastlægges i forbindelse med de enkelte tællinger. Ved 1981-tællingen anvendtes 1960-definitionen, der summarisk refereret definerer et bymæssigt område som en sammenhængende bebyggelse med mindst 200 indbyggere, og således at afstanden mellem husene normalt er højst 200 m. En nærmere omtale er givet i anm. 3 til tabel 4.

Hovedstadsområdet omfatter 1/1 1981 København og Frederiksberg samt 26 omliggende kommuner, der anses for ét samlet byområde.

Hovedstadsrådets forvaltningsområde, der omfatter Køben-

havn og Frederiksberg kommuner samt Københavns, Frederiksberg og Roskilde amtskommuner, benævnes Hovedstadsregionen i Danmarks Statistiks publikationer.

8. Publikationens kortmateriale

I tilknytning til tabel 4 er for hver amtskommune indsat 2 kort, hvor kort 1 viser kommune- og sognegrænserne og de tilsvarende stednavne, mens kort 2 i stedet for de lige nævnte stednavne har signaturer og stednavne for amtskommunens byer. Der er dog kun indsat ét kort for Københavns amtskommune visende sogne, da amtskommunen er fuldt bymæssig, mens et kort visende hele Hovedstadsregionen er anbragt forrest i tabellen. Endvidere må med hensyn til sognene anføres den undtagelse, at sognegrænserne i "gamle købstæder mv." ikke indgår på kortene, idet de ikke medtages på Geodætisk Instituts kort.

I tilknytning til tabel 5 indgår kort for hvert af de 10 stifter. Kortene indeholder stifts-, provsti- og sognegrænser, amtskommune- og kommunegrænser, sognenes stednavne og provsti-numre for det pågældende stifts provstier.

For sognene i de "gamle købstæder mv." gælder det samme som anført ovenfor vedrørende de amtskommunale kort, idet dog stiftskortet for København-Frederiksberg indeholder sognegrænser og tabellens pastoratsnumre (pastorater og sogne er her sammenfaldende).

9. Bilagsafdeling

Bilag I meddeler de enkelte byer i rækkefølge efter folketallets størrelse 1/1 1981.

Bilag II omhandler administrative ændringer ikrafttrådt i perioden 1/7 1976-1/1 1984, dog for tabel 5 ændringer i perioden 2/12 1977-1/1 1984. Bilaget er hovedinddelt efter tabel-numre - og for tabel 4 og 5's vedkommende underopdelt på amtskommuner henholdsvis stifter - og her indenfor efter ikrafttrædelsesdatoer.

10. Strukturoplysninger for amtskommuner, kommuner, sogne og byer

Tabel I belyser indenfor amtskommuner folketallets fordeling absolut og relativt på bygrupper og landdistrikt. Tabel II-V belyser indenfor amtskommuner kommunernes gruppering efter henholdsvis folketal, bymæssighedsprocent, areal og befolkningstæthed.

Tabel VI, VIII og IX belyser indenfor amtskommuner sognenes gruppering efter henholdsvis Folketal, areal og befolkningstæthed, mens tabel VII indenfor stifter belyser sognenes gruppering efter folketal.

Tabel X og XII-XIII belyser indenfor amtskommuner byernes gruppering efter henholdsvis folketal, areal og befolkningstæthed, mens tabel XI belyser antal byer, folketal, areal og befolkningstæthed i de enkelte bygrupper.

Tabel I. Amtskommunernes folketal fordelt absolut og relativt på bygrupper og landdistrikt 1/1 1981 og 1/7 1976

	I alt	Hovedstadsområdet	Øvrige byer fordelt efter indbyggertal					Landdistrikt	
			20 000-199 999	10 000-19 999	5 000-9 999	2 000-4 999	1 000-1 999		200-999
<u>Hele landet 1981</u>	<u>5 123 989</u>	<u>1 381 882</u>	<u>1 161 115</u>	<u>296 549</u>	<u>256 495</u>	<u>463 334</u>	<u>301 885</u>	<u>435 832</u>	<u>826 897</u>
København, Frederiksberg	581 938	581 938	-	-	-	-	-	-	-
Københavns amtskommune	624 684	624 684	-	-	-	-	-	-	-
Frederiksborg "	329 992	117 058	69 509	25 143	31 376	27 516	11 153	19 972	28 265
Roskilde "	203 246	58 202	65 342	-	-	24 544	22 274	11 137	21 747
Vestsjællands "	278 592	.	49 117	47 258	25 849	24 112	21 071	32 864	78 321
Storstrøms "	260 160	.	38 455	35 256	14 196	32 740	27 872	31 417	80 224
Bornholms "	47 499	.	-	14 413	-	7 826	4 086	7 047	14 127
Fyns "	453 626	.	160 493	27 530	18 327	70 864	32 545	49 363	94 504
Sønderjyllands "	250 872	.	25 885	34 715	23 108	40 967	27 166	36 539	62 492
Ribe "	213 503	.	70 220	10 888	29 657	18 120	13 822	24 407	46 389
Vejle "	326 559	.	160 879	-	6 014	33 068	28 542	34 451	63 605
Ringkøbing "	263 519	.	57 792	22 689	27 254	38 787	17 850	32 769	66 378
Århus "	575 540	.	271 866	24 732	35 970	64 429	33 858	52 934	91 751
Viborg "	231 758	.	28 648	31 503	15 536	13 506	27 736	39 608	75 221
Nordjyllands "	482 501	.	162 909	22 422	29 208	66 855	33 910	63 324	103 873
<u>Hele landet 1976</u>	<u>5 072 516</u>	<u>1 292 647</u>	<u>1 176 561</u>	<u>350 404</u>	<u>232 512</u>	<u>405 350</u>	<u>292 199</u>	<u>440 778</u>	<u>882 065</u>
København, Frederiksberg	629 170	629 170	-	-	-	-	-	-	-
Københavns amtskommune	630 476	605 664	-	15 517	5 984	-	-	1 446	1 865
Frederiksborg "	310 212	57 813	69 381	37 141	44 887	33 491	14 296	20 419	32 784
Roskilde "	190 772	.	90 278	10 177	5 178	23 821	23 333	13 140	24 845
Vestsjællands "	269 811	.	27 336	66 591	19 972	20 479	22 300	31 487	81 646
Storstrøms "	256 738	.	37 394	35 827	14 894	26 298	23 752	33 572	85 001
Bornholms "	47 371	.	-	14 492	-	3 644	7 776	6 904	14 555
Fyns "	447 130	.	161 642	26 790	17 534	62 801	25 154	50 845	102 364
Sønderjyllands "	245 488	.	27 275	35 320	13 803	40 699	24 189	37 597	66 605
Ribe "	207 037	.	69 688	10 688	22 275	18 529	13 063	23 054	49 740
Vejle "	318 376	.	161 421	-	-	27 453	25 887	36 228	67 387
Ringkøbing "	255 614	.	58 514	21 666	25 242	30 095	16 598	32 028	71 471
Århus "	563 521	.	280 323	23 383	20 858	56 453	33 827	54 170	94 507
Viborg "	227 859	.	27 825	31 064	14 396	10 635	24 429	39 347	80 163
Nordjyllands "	472 941	.	165 484	21 748	27 489	50 952	37 595	60 541	109 132
			100,0 pct.						
<u>Hele landet 1981</u>	<u>27,0</u>	<u>22,7</u>	<u>5,8</u>	<u>5,0</u>	<u>9,0</u>	<u>5,9</u>	<u>8,5</u>	<u>16,1</u>	
København, Frederiksberg	100,0	-	-	-	-	-	-	-	
Københavns amtskommune	100,0	-	-	-	-	-	-	-	
Frederiksborg "	35,5	21,1	7,6	9,5	8,3	3,4	6,0	8,6	
Roskilde "	28,6	32,1	-	-	12,1	11,0	5,5	10,7	
Vestsjællands "	.	17,6	17,0	9,3	8,6	7,6	11,8	28,1	
Storstrøms "	.	14,8	13,5	5,5	12,6	10,7	12,1	30,8	
Bornholms "	.	-	30,4	-	16,5	8,6	14,8	29,7	
Fyns "	.	35,4	6,1	4,0	15,6	7,2	10,9	20,8	
Sønderjyllands "	.	10,3	13,9	9,2	16,3	10,8	14,6	24,9	
Ribe "	.	32,9	5,1	13,9	8,5	6,5	11,4	21,7	
Vejle "	.	49,3	-	1,8	10,1	8,7	10,6	19,5	
Ringkøbing "	.	21,9	8,6	10,4	14,7	6,8	12,4	25,2	
Århus "	.	47,2	4,3	6,3	11,2	5,9	9,2	15,9	
Viborg "	.	12,4	13,6	6,7	5,8	12,0	17,1	32,4	
Nordjyllands "	.	33,8	4,6	6,1	13,9	7,0	13,1	21,5	
<u>Hele landet 1976</u>	<u>25,5</u>	<u>23,2</u>	<u>6,9</u>	<u>4,6</u>	<u>8,0</u>	<u>5,7</u>	<u>8,7</u>	<u>17,4</u>	

Anm. Hovedstadsområdet omfatter 1/1 1981 28 kommuner, der danner ét samlet byområde; kommunerne er specificeret i bilag I. Hovedstadsområdet blev 1/1 1980 udvidet med 7 kommuner, nemlig i Københavns amtskommune: Ishøj og Ledøje-Smørum, i Frederiksborg amtskommune: Allerød, Fredensborg-Humblebæk og Karlebo samt i Roskilde amtskommune: Greve og Solrød. Se i øvrigt anmærkningerne til tabel 4.

Tabel II. Kommunerne i de enkelte amtskommuner fordelt efter folketallets størrelse 1/1 1981

	Folketal	Kommunerne fordelt efter folketallets størrelse								
		I alt	Under 5000	5000-6999	7000-9999	10000-14999	15000-19999	20000-49999	50000-99999	100000-
Hele landet	5 123 989	276 ¹	18 ¹	54	68	52	31	38	11	4
Hovedstadsområdet	1 381 882	28	-	-	1	2	6	13	5	1
København, Frederiksberg	581 938	2	-	-	-	-	-	-	1	1
Københavns amtskommune	624 684	18	-	-	1	2	9	4	-	-
Frederiksborg " , del af ..	117 058	6	-	-	-	-	3	3	-	-
Roskilde " , " " ..	58 202	2	-	-	-	-	1	1	-	-
Frederiksborg " , " " ..	212 934	13	-	2	3	2	4	1	1	-
Roskilde " , " " ..	145 044	9	-	1	4	2	-	2	-	-
Vestsjællands "	278 592	23	1	7	5	5	1	4	-	-
Storstrøms "	260 160	24	3	7	5	5	2	2	-	-
Bornholms "	47 499	6 ¹	1 ¹	1	3	-	1	-	-	-
Fyns "	453 626	32	4	13	4	6	3	1	-	1
Sønderjyllands "	250 872	23	2	7	4	5	2	3	-	-
Ribe "	213 503	14	2	4	1	2	4	-	1	-
Vejle "	326 559	16	2	1	3	6	-	2	2	-
Ringkøbing "	263 519	18	1	4	5	2	3	2	1	-
Århus "	575 540	26	1	2	15	2	3	1	1	1
Viborg "	231 758	17	-	4	6	3	-	4	-	-
Nordjyllands "	482 501	27	1	1	9	10	2	3	-	1
Hele landet 1/7 1976	5 072 516	276 ¹	23 ¹	60	67	50	25	35	12	4
Heraf Hovedstadsområdet	1 292 647	21	-	-	-	2	2	10	6	1
København, Frederiksberg	629 170	2	-	-	-	-	-	-	1	1
Københavns amtskommune, del af ..	605 664	16	-	-	-	2	1	8	5	-
Frederiksborg " , " " ..	57 813	3	-	-	-	-	1	2	-	-

Anm. Vedrørende Hovedstadsområdet se anmærkningen til tabel I. De 2 mindste kommuner er Fanø (RIB) og Læsø (NDJ), hvis folketal 1/1 1981 var 2999 henholdsvis 2685.

¹ Inkl. Christiansø (129 personer 1/1 1981), der er udenfor kommunalinddelingen og administreres af Forsvarsmin.

Tabel III. Kommunerne i de enkelte amtskommuner fordelt efter bymæssighedsprocent 1/1 1981

	Gnstl. by- mæssigheds- procent	Kommunerne fordelt efter den befolkningsandel, der bor i byer										
		I alt	Under 20	20-29,99	30-39,99	40-49,99	50-59,99	60-69,99	70-79,99	80-89,99	90-99,99	100
Hele landet	83,9	276 ¹	1 ¹	2	4	22	57	60	45	31	26	28
Hovedstadsområdet	100,0	28	-	-	-	-	-	-	-	-	-	28
Frederiksborg amtskom., del af	86,7	13	-	-	-	-	4	1	4	4	-	-
Roskilde " , " "	85,0	9	-	-	-	-	2	5	-	2	-	-
Vestsjællands "	71,9	23	-	1	3	6	4	4	4	1	-	-
Storstrøms "	69,2	24	-	2	1	5	6	4	2	1	3	-
Bornholms "	70,3	6 ¹	1 ¹	-	-	1	2	-	1	-	1	-
Fyns "	79,2	32	-	-	-	3	9	8	6	3	3	-
Sønderjyllands "	75,1	23	-	-	-	2	3	6	5	6	1	-
Ribe "	78,3	14	-	-	-	1	3	1	7	1	1	-
Vejle "	80,5	16	-	-	1	1	5	4	1	-	4	-
Ringkøbing "	74,8	18	-	-	-	1	4	5	3	5	-	-
Århus "	84,1	26	-	-	-	2	6	9	2	4	3	-
Viborg "	67,5	17	-	-	-	2	7	4	2	2	-	-
Nordjyllands "	78,5	27	-	-	1	1	6	9	6	1	3	-
Hele landet 1/7 1976	82,6	276 ¹	2 ¹	2	7	38	59	57	35	22	33	21

Anm. Hovedstadsområdet er specificeret i tabel II.

¹ Inkl. Christiansø, der er udenfor kommunalinddelingen og administreres af Forsvarsministeriet.

Tabel IV. Kommunerne i de enkelte amtskommuner fordelt efter arealets størrelse 1/1 1981

	Arealet i km ²	Kommunerne fordelt efter arealets størrelse i km ²									
		I alt	Under 20	20- 49	50- 99	100- 149	150- 199	200- 249	250- 299	300- 499	500-
Hele landet	43 080,14	276 ¹	10 ¹	26	52	63	49	36	16	21	3
Hovedstadsområdet	985,68	28	7	15	6	-	-	-	-	-	-
København, Frederiksberg	96,75	2	1	-	1	-	-	-	-	-	-
Københavns amtskommune	522,37	18	6	10	2	-	-	-	-	-	-
Frederiksberg " , del af	267,01	6	-	4	2	-	-	-	-	-	-
Roskilde " , del af	99,55	2	-	1	1	-	-	-	-	-	-
Frederiksberg " , del af	1 080,41	13	-	4	5	4	-	-	-	-	-
Roskilde " , del af	791,16	9	-	-	7	2	-	-	-	-	-
Vestsjællands "	2 984,13	23	-	1	6	10	5	-	1	-	-
Storstrøms "	3 397,66	24	-	1	1	13	8	1	-	-	-
Bornholms "	588,29	6 ¹	1 ¹	1	-	2	2	-	-	-	-
Fyns "	3 485,52	32	2	2	13	8	5	1	-	1	-
Sønderjyllands "	3 929,78	23	-	1	5	6	2	3	3	3	-
Ribe "	3 131,54	14	-	-	1	1	3	4	3	2	-
Vejle "	2 996,59	16	-	-	2	5	3	3	1	2	-
Ringkøbing "	4 853,28	18	-	1	2	-	2	4	3	5	1
Århus "	4 560,72	26	-	-	3	9	5	6	2	1	-
Viborg "	4 122,45	17	-	-	1	1	4	5	2	3	1
Nordjyllands "	6 172,93	27	-	-	-	2	10	9	1	4	1
Hele landet 1/7 1976	43 076,74	276 ¹	10 ¹	26	52	63	49	36	16	21	3
Heraf Hovedstadsområdet	650,08	21	7	11	3	-	-	-	-	-	-

Anm. Vedrørende udvidelsen af Hovedstadsområdet se anmærkningen til tabel I.

De 2 kommuner med det mindste areal er Frederiksberg og Vallensbæk (KBH) med 8,77 henh. 8,79 km², mens de 2 kommuner med det største er Ålborg (NDJ) og Thisted (VIB) med 560,03 henh. 563,62 km².

¹ Inkl. Christiansø (areal 0,40 km²), der er udenfor kommunalinddelingen og administreres af Forsvarsministeriet.

Tabel V. Kommunerne i de enkelte amtskommuner fordelt efter befolkningstæthed 1/1 1981

	Gnstl. folketal pr. km ²	Kommunerne fordelt efter folketallet pr. km ²													
		I alt	Under 25	25- 49	50- 74	75- 99	100- 149	150- 199	200- 299	300- 399	400- 499	500- 599	600- 999	1000- 1999	2000-
Hele landet	118,9	276 ¹	3	72	81	26	28	11	14	7 ¹	5	7	9	6	7
Hovedstadsområdet	1402,0	28	-	-	-	-	-	-	-	-	-	-	-	-	-
København, Frederiksberg	6014,9	2	-	-	-	-	-	-	-	-	-	-	-	-	2
Københavns amtskom.	1195,9	18	-	-	-	-	-	1	-	-	2	4	6	5	
Frederiksberg " , del af	438,4	6	-	-	-	-	-	1	1	1	-	3	-	-	
Roskilde " , del af	584,7	2	-	-	-	-	-	-	-	1	-	1	-	-	
Frederiksberg " , del af	197,1	13	-	-	3	-	2	3	2	1	2	-	-	-	
Roskilde " , del af	183,3	9	-	-	-	4	2	1	1	-	-	-	1	-	
Vestsjællands "	93,4	23	-	2	10	5	2	3	1	-	-	-	-	-	
Storstrøms "	76,6	24	-	8	10	2	1	1	1	-	-	1	-	-	
Bornholms "	80,7	6 ¹	-	1	2	1	-	-	-	1 ¹	-	1	-	-	
Fyns "	130,1	32	-	3	13	6	4	-	4	1	-	1	-	-	
Sønderjyllands "	63,8	23	1	9	5	1	5	1	-	-	-	1	-	-	
Ribe "	68,2	14	1	6	6	-	-	-	1	-	-	-	-	-	
Vejle "	109,0	16	-	4	6	1	1	-	2	2	-	-	-	-	
Ringkøbing "	54,3	18	-	11	3	-	4	-	-	-	-	-	-	-	
Århus "	126,2	26	-	9	7	3	4	1	-	-	1	1	-	-	
Viborg "	56,2	17	-	9	6	-	2	-	-	-	-	-	-	-	
Nordjyllands "	78,2	27	1	10	10	3	1	1	1	-	-	-	-	-	
Hele landet 1/7 1976	117,8	276 ¹	3	80	76	25	26	11	14	10 ¹	2	8	8	6	7
Heraf Hovedstadsområdet	1988,4	21	-	-	-	-	-	-	-	-	-	2	6	6	7

Se anm. og note til tabel IV. - De 3 kommuner med den mindste befolkningstæthed er Blåvandshuk (RIB), Skærbæk (SDJ) og Læsø (NDJ) med henh. 16,2, 21,5 og 23,6, og de 3 med den største er Frederiksberg, København og Rødovre med henholdsvis 10053,2, 5612,3 og 3108,3.

Tabel VI. Sognene i de enkelte amtskommuner fordelt efter folketallets størrelse 1/1 1981

	I alt	Under 250	250-499	500-749	750-999	1000-1499	1500-1999	2000-2999	3000-3999	4000-5999	6000-7999	8000-9999	10000-14999	15000-19999	20000-25999
Hele landet	2091	154	336	286	201	279	140	185	106	139	107	64	80	11	3
Øerne ialt	881	53	117	107	74	108	52	83	52	73	56	39	54	10	3
København, Frederiksberg	81	-	-	-	-	-	-	8	7	15	21	14	15	1	-
Københavns amtskommune	68	-	-	2	1	-	1	1	1	13	14	11	17	4	3
Frederiksborg "	75	1	3	4	3	10	3	11	10	11	6	6	4	3	-
Roskilde "	68	3	9	8	3	9	4	9	6	7	5	3	1	1	-
Vestsjællands "	165	13	32	27	19	26	15	10	7	8	2	2	4	-	-
Storstrøms "	181	21	37	36	19	21	13	18	3	6	1	2	3	1	-
Bornholms "	22	1	-	1	3	7	2	4	3	-	-	-	1	-	-
Fyns "	221	14	36	29	26	35	14	22	15	13	7	1	9	-	-
Jylland ialt	1210	101	219	179	127	171	88	102	54	66	51	25	26	1	-
Sønderjyllands "	116	3	13	13	12	21	13	18	9	7	2	2	2	1	-
Ribe "	85	2	10	9	8	19	8	9	3	6	6	1	4	-	-
Vejle "	135	6	14	15	15	17	17	17	9	11	7	3	4	-	-
Ringkøbing "	140	8	25	23	17	18	7	16	9	7	6	2	2	-	-
Århus "	277	26	62	45	21	35	14	18	8	13	20	9	6	-	-
Viborg "	221	37	58	43	23	26	14	8	2	4	1	2	3	-	-
Nordjyllands "	236	19	37	31	31	35	15	16	14	18	9	6	5	-	-
Hele landet 1/7 1976	2057	134	336	300	208	282	157	165	98	124	87	61	83	16	6

Anm. For sogne, der er delt på kommuner, er sognedelene sammenlagt; ligger sognedelene i forskellige amtskommuner, er sognet tilregnet den amtskommune, der har den befolkningsmæssige største sognedel.

Tabel VII. Sognene 1/1 1981 og 1/12 1977 opgjort på stifter efter folketallets størrelse 1/1 1981 henh. 1/7 1976

	I alt	Uoplyst	Under 250	250-499	500-749	750-999	1000-1499	1500-1999	2000-2999	3000-3999	4000-5999	6000-7999	8000-9999	10000-14999	15000-19999	20000-25999
Hele landet 1981	2091	-	154	336	286	201	279	140	185	106	139	107	64	80	11	3
Københavns	108	-	1	-	1	3	7	2	12	10	16	21	16	17	1	1
Helsingør	138	-	1	3	6	4	10	4	12	11	23	20	15	20	7	2
Roskilde	313	-	22	53	49	32	47	25	29	16	17	8	7	7	1	-
Lolland-Falsters	101	-	15	25	22	9	9	7	8	-	4	-	-	1	1	-
Fyns	221	-	14	36	29	26	35	14	22	15	13	7	1	9	-	-
Haderslev	158	-	4	12	18	14	22	21	26	10	15	8	3	4	1	-
Ribe	194	-	7	29	23	27	39	15	20	10	10	8	2	4	-	-
Århus	321	-	29	72	52	26	38	17	22	11	14	21	11	8	-	-
Viborg	262	-	26	60	53	24	36	16	15	10	9	6	3	4	-	-
Ålborg	275	-	35	46	33	36	36	19	19	13	18	8	6	6	-	-
Hele landet 1977	2068	10	134	337	301	208	282	159	164	98	125	86	60	82	16	6
Københavns	108	1	1	-	1	3	5	5	6	9	16	23	19	15	2	2
Helsingør	136	3	1	3	6	5	9	7	12	11	19	17	10	25	5	3
Roskilde	307	-	21	56	49	33	47	29	22	16	13	5	6	7	3	-
Lolland-Falsters	102	-	14	23	23	11	11	8	6	-	4	-	-	1	1	-
Fyns	220	-	10	33	37	24	37	16	24	12	11	4	4	8	-	-
Haderslev	155	2	5	11	16	13	25	26	20	9	14	4	2	7	1	-
Ribe	189	1	7	25	27	27	36	17	20	8	8	8	2	1	1	1
Århus	321	2	24	70	56	33	38	18	22	9	17	13	9	8	2	-
Viborg	258	1	22	65	50	23	37	14	16	10	8	6	2	4	-	-
Ålborg	272	-	29	51	36	36	37	19	16	14	15	6	6	6	1	-

Anm. For sogne, der er delt på kommuner, er sognedelene sammenlagt. Nr Omme sogn, der er delt på Ribe og Viborg stifter 1/1 1981, er tilregnet Ribe stift, hvor hovedsogndelen ligger; yderligere 2 sogne var delt på de to stifter 1/12 1977. For sogne oprettet i perioden 1/7 1976-1/12 1977 foreligger folketallet kun undtagelsesvist pr. 1/7 1976.

Tabel IX. Sognene i de enkelte amtskommuner fordelt efter befolkningstæthed 1/1 1981 og 1/7 1976

	Sognene fordelt efter folketallet pr. km ²															
	I alt	Under 20	20-29	30-39	40-49	50-59	60-79	80-99	100-199	200-499	500-999	1000-1499	1500-1999	2000-2999	3000-4999	5000-
Hele landet 1/1 1981	2091	173	358	323	223	135	158	91	177	123	89	56	32	40	30	83
København, Frederiksberg	81	-	-	-	-	-	-	-	-	-	-	-	-	-	-	81 ¹
Københavns amtskommune	68	-	-	-	-	1	-	3	1	3	12	8	8	13	17	2
Frederiksberg "	75	-	-	4	3	6	7	7	17	9	10	7	1	4 ²	-	-
Roskilde "	68	1	2	5	6	6	5	5	18	9	3	6 ³	-	1	1	-
Vestsjællands "	165	6	22	36	27	6	26	9	16	7	10 ^{4,5}	-	-	-	-	-
Storstrøms "	181	16	36	44	20	11	15	11	13	7	5 ⁶	-	3 ⁷	-	-	-
Bornholms "	22	-	3	5	3	1	1	1	1	3	3	1	-	-	-	-
Fyns "	221	7	16	38	32	16	32	12	22	22	8 ⁸	4	1	11 ⁹	-	-
Sønderjyllands "	116	12	31	13	13	10	8	8	10	3	6 ¹⁰	-	-	2 ¹¹	-	-
Ribe "	85	11	24	16	4	8	5	1	3	5 ¹²	-	7 ¹³	1	-	-	-
Vejle "	135	6	17	21	16	12	15	5	13	11	3	4 ¹⁴	9 ^{15,16}	3 ¹⁷	-	-
Ringkøbing "	140	32	35	27	4	9	4	4	10	5	4 ¹⁸	2	4 ¹⁹	-	-	-
Århus "	277	14	59	42	32	19	19	8	29	18	13 ²⁰	2	5	6 ²¹	11 ²²	-
Viborg "	221	36	57	40	30	18	9	7	8	12 ²³	4	-	-	-	-	-
Nordjyllands "	236	32	56	32	33	12	12	10	16	9	8	15 ²⁴	-	-	1	-
Hele landet 1/7 1976	2057	153	348	333	247	135	172	95	166	102	83	42	29	44	24	84
København, Frederiksberg	80	-	-	-	-	-	-	-	-	-	-	-	-	-	-	80 ¹
Københavns amtskommune	66	-	-	1	-	-	-	2	2	4	12	5	8	16	12	4
Frederiksberg "	72	-	-	5	2	5	10	7	15	11	6	7	-	4 ²	-	-
Roskilde "	65	-	2	5	7	7	7	7	14	6	6	3 ³	1	-	-	-
Vestsjællands "	165	4	20	39	26	14	24	7	15	8 ⁴	8 ⁵	-	-	-	-	-
Storstrøms "	179	15	32	43	25	17	12	11	11	7	4 ⁶	-	2 ⁷	-	-	-
Bornholms "	22	-	3	5	3	1	2	-	1	3	3	1	-	-	-	-
Fyns "	220	4	18	28	38	18	39	11	21	19	8 ⁸	4	1	11 ⁹	-	-
Sønderjyllands "	116	10	36	12	13	11	8	7	9	2	6 ¹⁰	-	-	2 ¹¹	-	-
Ribe "	81	10	27	12	8	4	5	2	4	4 ¹²	-	-	5 ¹³	-	-	-
Vejle "	131	5	15	25	18	10	16	6	13	7	2	5 ¹⁴	3 ¹⁵	6 ^{16,17}	-	-
Ringkøbing "	134	31	28	31	8	6	5	4	8	3	4 ¹⁸	2	4 ¹⁹	-	-	-
Århus "	274	12	57	43	36	17	19	12	32	12	11 ²⁰	2	5	5 ²¹	11 ²²	-
Viborg "	220	33	54	44	34	15	9	9	9	9 ²³	4	-	-	-	-	-
Nordjyllands "	232	29	56	40	29	10	16	10	12	7	9	13 ²⁴	-	-	1	-

Anm. 1: Sogne, der er delt på kommuner, er sammenlagt; vedrører delingen også amtskommunen, er sognet tilregnet den amtskommune, der har den befolkningsmæssige største sognedel. Gennemsnitlig befolkningstæthed for amtskommunen er med-delt i tabel V. - Af de 173 sogne i 1981 med en befolkningstæthed under 20,0 er 18 under 10,0 - nemlig 1 i VSJ, 1 i SDJ, 2 i RIB, 5 i RIN, 2 i ARH, 6 i VIB og 1 i NDJ - og Lodbjerg sogn i Sydthy kommune (VIB) er lavest med 1,7.

Anm. 2: Grænserne for sognene i de "gamle købstæder mv" indgår ikke på Geodætisk Instituts kort - jf. anm. til tabel 4 - og der foreligger derfor ikke arealopgørelser for de enkelte sogne, men kun for de "gamle købstæder" som helhed. I noterne anføres de "gamle købstæder" med antal sogne og gennemsnitlig befolkningstæthed.

NOTER vedrørende "købstad", antal sogne og gennemsnitligt folketal pr. km² - jf. anm. 2.

	1981		1976			1981		1976	
¹ "København" ...	72	5612,3	71	6228,2	¹² "Ribe"	2	208,8	2	200,1
"Frederiksberg"	9	10053,2	9	10517,6	¹³ "Esbjerg"	6	1485,2	5	1583,1
² "Helsingør" ...	3	2475,8	3	2706,7	¹⁴ "Fredericia" ..	4	1074,7	4	1141,0
³ "Roskilde"	3	1204,9	3	1248,6	¹⁵ "Vejle"	4	1593,0	3	1756,4
⁴ "Slagelse"	2	524,5	2	488,1	¹⁶ "Kolding"	4	1951,9	3	2055,7
⁵ "Kalundborg" ..	2	656,2	2	697,2	¹⁷ "Horsens"	3	2141,9	3	2334,8
"Holbæk"	2	931,3	2	904,8	¹⁸ "Herning"	4	931,0	4	999,7
"Korsør"	2	931,0	2	939,3	¹⁹ "Holstebro" ...	2	1627,0	2	1784,7
⁶ "Nakskov"	2	936,1	2	948,8	²⁰ "Silkeborg" ...	3	840,8	3	890,1
⁷ "Næstved"	3	1778,7	2	1752,9	²¹ "Randers"	4	2120,1	4	2271,3
⁸ "Svendborg" ...	4	937,0	4	942,7	²² "Århus"	10	3706,0	10	3958,3
⁹ "Odense"	11	2017,0	11	2133,5	²³ "Viborg"	3	420,3	3	418,6
¹⁰ "Haderslev" ...	2	563,0	2	589,1	²⁴ "Frederikshavn"	3	1374,8	3	1399,6
¹¹ "Sønderborg" ..	2	2325,4	2	2547,2	"Ålborg"	10	1381,4	9	1452,2

Tabel X. Byerne i de enkelte amtskommuner fordelt efter folketallets størrelse 1/1 1981 og 1/7 1976

	Folke- tallet ialt	Byerne fordelt efter folketallets størrelse															
		I alt	200- 299	300- 399	400- 499	500- 599	600- 799	800- 999	1000- 1199	1200- 1499	1500- 1999	2000- 2999	3000- 4999	5000- 9999	10000- 19999	20000- 49999	50000- 99999
Hele landet 1981	4297092	1423	318	185	125	119	138	86	65	75	74	93	62	37	21	19	6
Hovedstadsområdet	1381882	1	-	-	-	-	-	-	-	-	-	-	-	-	-	-	1
Frederiksb. amtsk. iøv.	184669	65	10	5	6	4	9	5	1	6	1	6	3	5	2	2	-
Roskilde " "	123297	46	4	5	2	5	3	3	2	4	8	5	3	-	-	2	-
Vestsjællands "	200271	106	25	15	10	5	14	5	3	4	7	6	3	4	3	2	-
Storstrøms "	179936	111	26	15	12	11	8	3	9	5	6	6	5	2	2	1	-
Bornholms "	33372	22	6	2	-	1	5	1	2	-	1	2	1	-	1	-	-
Fyns "	359122	172	46	27	11	11	15	8	10	5	9	13	10	3	2	1	1
Sønderjyll. "	188380	124	28	13	14	14	11	4	7	7	6	9	5	3	2	1	-
Ribe "	167114	66	9	5	8	3	9	10	2	5	3	3	3	4	1	-	1
Vejle "	262954	106	17	12	10	15	5	11	7	6	7	6	5	1	-	4	-
Ringkøbing "	197141	113	31	15	9	11	10	3	4	6	3	7	6	4	2	2	-
Århus "	483789	178	47	24	14	6	22	10	6	9	9	12	9	5	2	1	2
Viborg "	156537	122	30	19	10	12	14	6	8	8	5	4	1	2	2	1	-
Nordjyllands "	378628	191	39	28	19	21	13	17	4	10	9	14	8	4	2	2	1
Hele landet 1976	4190451	1442	325	210	149	108	148	68	77	61	73	87	50	35	25	20	6
Hovedstadsområdet	1292647	1	-	-	-	-	-	-	-	-	-	-	-	-	-	-	1
Københavns amtsk. iøv.	22947	4	-	-	-	-	2	-	-	-	-	-	-	1	1	-	-
Frederiksborg " "	219615	76	12	7	8	3	10	3	2	5	3	5	6	7	3	2	-
Roskilde "	165927	58	8	6	4	4	5	2	5	4	7	5	3	1	1	3	-
Vestsjællands "	188165	105	26	13	13	10	7	5	5	4	7	5	2	3	4	1	-
Storstrøms "	171737	111	28	15	15	9	11	2	6	6	5	7	2	2	2	1	-
Bornholms "	32816	23	7	2	-	3	3	1	1	1	3	-	1	-	1	-	-
Fyns "	344766	166	40	33	11	7	16	11	8	6	5	17	5	3	2	1	1
Sønderjyll. "	178883	124	26	20	15	10	13	3	7	7	4	9	5	2	2	1	-
Ribe "	157297	65	8	10	6	5	7	8	6	2	2	3	3	3	1	-	1
Vejle "	250989	106	17	17	10	10	12	9	7	3	8	5	4	-	-	4	-
Ringkøbing "	184143	108	28	16	10	7	13	3	3	4	5	9	2	4	2	2	-
Århus "	469014	181	52	23	13	16	20	6	10	5	10	10	8	3	2	1	2
Viborg "	147696	121	29	18	20	11	10	5	9	7	3	3	1	2	2	1	-
Nordjyllands "	363809	193	44	30	24	13	19	10	8	7	11	9	8	4	2	3	1

Anm. 1: Hovedstadsrådets befolkningsandel af de enkelte amtskommuner er oplyst i tabel I.

Ved 1981-tællingen afgrænsedes 1423 bymæssige bebyggelser (200 indbyggere og derover - jf. anm. 3 til tabel 4) mod ved 1976-tællingen 1442. Hovedstadsområdet, der udgør ét samlet byområde, omfatter 28 kommuner pr. 1/1 1981 mod 21 pr. 1/7 1976, og overføres til området (jf. anm. til tabel I) - med et samlet folketal 1/1 1981 henholdsvis 1/7 1976 på 144 770 og 124 788 - medfører, at 22 byer er gledet ud ved 1981-opgørelsen; de 22 byer havde ved 1976-opgørelsen et samlet folketal på 115 223 og 3 af byerne lå i størrelsesgruppen 10000-19999, mens den største havde et folketal på 22 700. Endvidere er i perioden mellem de to tællinger 5 byer vokset sammen med andre bysamfund, Ålborg og Nørresundby (1/7 1976: 94 994 henholdsvis 22 339) er ved den seneste tælling opgjort som én by mod tidligere to, 34 tidligere byer er faldet under bygrænsen på 200 indbyggere og 43 nye byer er kommet til.

3 byer - Stenløse (FRB), Guldborg (SST) og Balle (ÅRH) ligger i to kommuner, men er opgjort som helhed.

Anm. 2: Arealet er ikke afgrænset ved 1981-tællingen for 2 institutioner - Den kellerske Institution i Børkop kommune (VEJ), og Statshospitalet i Brønderslev kommune (NDJ) - der er opgjort som byer. Ved 1976-tællingen gælder det samme for Den kellerske Institution, mens arealet ikke har kunnet opgøres for 41 byer på grund af mangler ved det indgåede materiale fra 13 kommuner; de ialt 42 byer, der havde et samlet folketal på 15 932, fordelte sig med 1 på størrelsesgruppen 1000-1199 samt henholdsvis 3, 5, 6, 11 og 16 på de 5 mindste størrelsesgrupper.

Tabel XI. Bygruppernes antal byer, folketal, areal og folketal pr, km² 1/1 1981 og 1/7 1976

	Antal byer	Folketal	Areal i km ²	Folketal pr. km ²	Relative tal		
	Kol.1	Kol.2	Kol.3	Kol.4	Kol.1	Kol.2	Kol.3
<u>Ialt byer 1981</u>	<u>1423</u>	<u>4 297 092</u>	<u>2528,89</u>	<u>1699,2</u>	<u>100,0</u>	<u>100,0</u>	<u>100,0</u>
Hovedstadsområdet (28 kommuner)	1	1 381 882	985,68	1402,0	0,1	32,2	39,0
100 000-199 999 indbyggere	3	432 806	159,28	2717,3	0,2	10,1	6,3
50 000- 99 999 "	2	126 924	51,94	2443,7	0,1	2,9	2,1
20 000- 49 999 "	19	601 385	269,77	2229,3	1,3	14,0	10,7
10 000- 19 999 "	21	296 549	150,23	1974,0	1,5	6,9	5,9
5 000- 9 999 "	37	256 495	142,58	1799,0	2,6	6,0	5,6
3 000- 4 999 "	62	234 420	124,41	1884,3	4,4	5,5	4,9
2 000- 2 999 "	93	228 914	131,45	1741,5	6,5	5,3	5,2
1 500- 1 999 "	74	130 113	74,99	1735,1	5,2	3,0	3,0
1 200- 1 499 "	75	100 539	66,44	1513,2	5,3	2,3	2,6
1 000- 1 199 "	65	71 233	46,76	1523,4	4,6	1,7	1,9
800- 999 "	86	76 363	48,66	1569,3	6,0	1,8	1,9
600- 799 "	138	96 276	66,12	1456,1	9,7	2,2	2,6
500- 599 "	119	65 135	46,43	1402,9	8,4	1,5	1,8
400- 499 "	125	55 553	42,96	1293,1	8,8	1,3	1,7
300- 399 "	185	64 520	50,55	1276,4	13,0	1,5	2,0
200- 299 "	318	77 985	70,64	1104,0	22,3	1,8	2,8
<u>Ialt byer 1/7 1976</u>	<u>1442</u>	<u>4 190 451</u>	<u>2154,67</u>	<u>1944,8</u>	<u>100,0</u>	<u>100,0</u>	<u>100,0</u>
Hovedstadsområdet (21 kommuner)	1	1 292 647	650,08	1988,4	0,1	30,9	30,2
100 000-199 999 indbyggere	2	327 764	111,57	2937,7	0,2	7,8	5,2
50 000- 99 999 "	3	223 203	84,77	2633,0	0,2	5,3	3,9
20 000- 49 999 "	20	625 594	267,52	2338,5	1,4	14,9	12,4
10 000- 19 999 "	25	350 404	169,47	2067,6	1,7	8,4	7,9
5 000- 9 999 "	35	232 512	128,21	1813,5	2,4	5,6	6,0
3 000- 4 999 "	50	190 278	101,71	1870,8	3,5	4,6	4,7
2 000- 2 999 "	87	215 072	121,93	1763,9	6,0	5,1	5,7
1 500- 1 999 "	73	126 162	77,65	1624,8	5,1	3,0	3,6
1 200- 1 499 "	61	80 681	54,81	1472,0	4,2	1,9	2,5
1 000- 1 199 "	77	85 356	57,66	1480,3	5,3	2,0	2,7
800- 999 "	68	60 107	40,85	1471,4	4,7	1,4	1,9
600- 799 "	148	103 532	71,95	1438,9	10,3	2,5	3,3
500- 599 "	108	58 803	41,63	1412,5	7,5	1,4	1,9
400- 499 "	149	66 822	50,23	1330,3	10,3	1,6	2,3
300- 399 "	210	72 764	56,24	1293,8	14,6	1,7	2,6
200- 299 "	325	78 750	68,39	1151,5	22,5	1,9	3,2

Anm. Tabellen meddeler totaltallene for grupperingerne i bilag I, hvor byerne i tabel 4 er ordnet i rækkefølge efter folketallets størrelse. Byernes samlede areal udgør 5,9 henholdsvis 5,0 pct. af landets areal i 1981 og 1976.

Iøvrigt henvises til anmærkningerne til tabel X.

Tabel XII. Byerne i de enkelte amtskommuner fordelt efter arealets størrelse i km² pr. 1/1 1981

	I alt areal i km ²	Byerne fordelt efter arealets størrelse i km ²														
		I alt	Uop- lyst	Under 0,2	0,2- 0,29	0,3- 0,39	0,4- 0,49	0,5- 0,59	0,6- 0,79	0,8- 0,99	1,0- 1,39	1,4- 1,99	2,0- 4,9	5,0- 14,9	15,0- 59,9	985 ¹
Hele landet	2528,89	1423	2	144	335	210	139	99	121	77	109	66	71	38	11	1
Hovedstadsområdet	985,68	1	-	-	-	-	-	-	-	-	-	-	-	-	-	1
Frederiksborg amtskom. iøv.	96,18	65	-	8	14	7	6	4	2	3	5	3	8	4	1	-
Roskilde " iøv.	57,71	46	-	3	7	6	3	4	5	3	8	4	1	2	-	-
Vestsjællands "	110,88	106	-	10	29	15	9	6	9	6	7	5	5	5	-	-
Storstrøms "	99,39	111	-	11	27	15	9	11	11	6	7	7	3	4	-	-
Bornholms "	16,63	22	-	5	4	1	2	2	3	1	2	1	-	1	-	-
Fyns "	192,04	172	-	18	39	31	11	12	14	8	16	11	8	3	1	-
Sønderjyllands "	123,14	124	-	5	23	12	23	11	12	8	12	8	7	3	-	-
Ribe "	95,83	66	-	4	9	10	7	6	9	3	8	2	4	3	1	-
Vejle "	142,36	106	1	6	24	19	9	7	9	8	8	5	6	1	3	-
Ringkøbing "	107,89	113	-	15	36	14	8	7	7	4	10	2	6	3	1	-
Århus "	216,89	178	-	22	45	24	17	10	18	11	8	8	10	2	3	-
Viborg "	98,17	122	-	14	32	22	16	5	11	8	3	5	2	4	-	-
Nordjyllands "	186,10	191	1	23	46	34	19	14	11	8	15	5	11	3	1	-
Hele landet 1/7 1976	2154,67	1442	42	149	325	201	141	91	132	77	106	61	68	37	11	1 ¹
Heraf Hovedstadsområdet	650,08	1	-	-	-	-	-	-	-	-	-	-	-	-	-	1 ¹

Anm. Se anmærkningerne til tabel X.

Af de 144 byer med et areal på under 0,2 km², ligger 4 under 0,1 km² og Møllevangen by i Rønne kommune (BOR) lavest med 0,06 km². Af de 11 byer med et areal på 15,0-59,9 km², er Ålborg, Odense og Århus byer (i kommunerne af samme navn) størst med henholdsvis 44,17, 56,70 og 58,41 km².

¹ 650 km² pr. 1/7 1976.

Tabel XIII. Byerne i de enkelte amtskommuner fordelt efter befolkningstæthed 1/1 1981

	Gnstl. folketal pr. km ²	Byerne fordelt efter folketal pr. km ²														
		I alt	Uop- lyst	Under 1000	1000- 1099	1100- 1199	1200- 1299	1300- 1399	1400- 1499	1500- 1599	1600- 1799	1800- 1999	2000- 2499	2500- 2999	3000- 3999	4000- 4999
Hele landet	1699,2	1423	2	158	91	112	117	134	119	128	201	134	181	39	5	2
Hovedstadsområdet	1402,0	1	-	-	-	-	-	-	1	-	-	-	-	-	-	-
Frederiksborg amtskom. iøv.	1920,0	65	-	3	1	3	5	4	8	4	11	7	15	3	1	-
Roskilde " iøv.	2136,5	46	-	4	-	2	-	1	4	2	10	7	14	2	-	-
Vestsjællands "	1806,2	106	-	11	4	10	11	7	3	16	15	16	11	2	-	-
Storstrøms "	1810,4	111	-	20	4	9	8	12	10	12	11	14	9	2	-	-
Bornholms "	2006,7	22	-	-	-	3	2	3	2	1	1	3	5	1	1	-
Fyns "	1870,0	172	-	27	18	15	16	16	10	15	19	15	15	6	-	-
Sønderjyllands "	1529,8	124	-	31	17	13	17	13	9	4	10	5	5	-	-	-
Ribe "	1743,9	66	-	7	2	3	7	5	8	12	15	1	5	1	-	-
Vejle "	1847,1	106	1	9	5	12	9	11	14	5	18	5	15	2	-	-
Ringkøbing "	1827,2	113	-	7	9	10	8	12	7	8	19	6	17	7	1	2
Århus "	2230,6	178	-	17	16	12	13	18	13	16	24	15	26	6	2	-
Viborg "	1594,6	122	-	12	8	9	11	13	14	18	16	16	4	1	-	-
Nordjyllands "	2034,5	191	1	10	7	11	10	19	16	15	32	24	40	6	-	-
Hele landet 1/7 1976	1944,8	1442	42	182	104	108	126	141	121	108	187	132	139	37	12	3
Heraf Hovedstadsområdet ..	1988,4	1	-	-	-	-	-	-	-	-	-	1	-	-	-	-

Anm. Se anmærkningerne til tabel X.

Af de 158 byer med en befolkningstæthed på under 1000, har 7 byer under 500, og de 3 laveste er Egsmark by i Ebeltoft kom.(ARH), Tisvilde by i Helsingør kom.(FRB) og Helnæs by i Assens kom.(FYN) med en befolkningstæthed på henholdsvis 364,2, 311,2 og 291,7. Højest befolkningstæthed har Hvide Sande by i Holmsland kom.(RIN) og Gullestrup by i Herning kom.(RIN) med 5166,7 henholdsvis 5270,0.

Tabelafdeling

Tabel 1-3

Tabellerne 1-3Tabel 1. Landsdele og beboede øer 1/1 19811. Tabellens opbygning

1.1. Tabellen er for halvøen Jylland og de større øer et sammendrag af tabel 4, mens den for de mindre øer giver en opsplitning af denne tabels sogneoplysninger.

Tabellen har 5 afsnit: 1) Sjællandske øgruppe, 2) Lolland-falsterske øgruppe, 3) Bornholmske øgruppe, 4) Fynske øgruppe og 5) Jylland.

Hver gruppe indledes med 1 eller 2 hovedøer, og derefter følger øvrige beboede øer i alfabetisk rækkefølge.

1.2 Amtskommunalt/kommunalt tilhørsforhold er anført i krydskolonnerne til højre i tabellen. Markeringen "x" benyttes, hvor hele kommunen ligger på den pågældende ø, ellers markeringen "+".

For den jyske halvø og øerne Sjælland, Fyn og Vendsyssel-Thy medtages ikke kommuner, der alene har tilknytning til den pågældende halvø/ø - jf. noterne.

Sognummer i den pågældende kommune (jf. tabel 4) er anført i en parentes i forspalten for øer, der ligger i eller udgør én kommune. Et stiplede sogne-nr. angiver, at øen udgør en sognedel - evt. kan flere ubeboede øer udgøre den øvrige sognedel (jf. Stat. Medd. 1968 nr. 4: Danmarks areal, tabel III).

2. Tabeloplysninger

Tabellen anfører arealtal 1/1 1981 samt folketal 1/1 1981 og 1/7 1976. I forhold til tabel 4 medtages således ikke husstandstal 1/1 1981 og heller ikke heraf-tal for bymæssige områder.

Tabel 2. Overøvrighedskredse/amtsskommuner 1/1 19811. Tabellens opbygning

Tabellen sammendrager tabel 4's oplysninger på overøvrighedskredse/amtsskommuner.

Københavns kommune er udenfor den amtsskommunale inddeling og udgør et særskilt overøvrighedsområde, der forvaltes af Københavns overpræsidium. Også Frederiksberg kommune er udenfor den amtsskommunale inddeling, men hører i overøvrighedsmæssig henseende til Københavns amt. Landet er i øvrigt - fra 1/4 1970 - opdelt i 14 amter og amtsskommuner, hvis områder er ens - bortset fra Københavns amt og amtsskommune.

Amtmanden er Statens lokale repræsentant og var før 1/4 1970 formand for amtsrådet - nu er det amtsborgmesteren. Amtmanden varetager først og fremmest familieretlige sager i bred forstand og tilsynet med kommunerne, men er i øvrigt tillagt en række beføjelser efter forskellige love - fx folketingsvalgloven.

2. Tabeloplysninger

Som i tabel 4 anføres arealtal 1/1 1981, folketal 1/1 1981 og 1/7 1976 samt husstandstal 1/1 1981. De nævnte oplysninger anføres dels som totaltal, dels som heraf-tal for bymæssige områder. I øvrigt henvises til tabel 4's anmærkninger.

Tabel 3. Amtsskommuner og kommuner 1/1 19811. Tabellens opbygning

Tabellen sammendrager tabel 4's oplysninger på amtsskommunernes enkelte kommuner - i alt 275.

Tabellen indledes med Københavns og Frederiksberg kommuner, der er udenfor den amtsskommunale inddeling, og derefter følger de 14 amtsskommuner i den normale geografiske rækkefølge.

Indenfor hver amtsskommune anføres de enkelte kommuner i alfabetisk rækkefølge. Kommunenummeret, der refererer til Det centrale Personregisters (CPR) kommunekode, er ikke

tilpasset navneændringer, således at Albertslund og Ishøj kommuner i Københavns amtsskommune bryder nummer-rækkefølgen.

2. Tabeloplysninger

Som i tabel 4 anføres arealtal 1/1 1981, folketal 1/1 1981 og 1/7 1976 samt husstandstal 1/1 1981. De nævnte oplysninger anføres dels som totaltal, dels som heraf-tal for bymæssige områder. I øvrigt henvises til tabel 4's anmærkninger.

Tabel 1. Landsdele og beboede øer pr. 1. januar 1981

	Areal i ha	Folketal		KBH		FRB		VSJ		SST		
		1/1 1981	1/1 1981	1/7 1976	101 København		155 Dragør		185 Tårnby		221 Hundested	
					229 Skibby	301 Bjergsted	315 Holbæk	325 Korsør	331 Skælskør	361 Langebæk	365 Møn	373 Næstved
I parentesen anføres sogne-nr. i den pågældende kommune, jf. tabel 4												
<u>Sjællandske øgruppe</u>	744 370	2 156 010	2 163 685									
Sjælland ¹	702 686	1 987 090	1 987 511	+		+	+	+	+	+	+	
Agersø (01)	684	251	259						+			
Amager	9 520	155 435	162 606	+	x	+						
Bogø (01)	1 307	770	726							+		
Egholm (01)	99	1	5						+			
Enø (04)	340	112	97								+	
Eskilsø (02)	139	6	3				+					
Farø (01)	93	5	5							+		
Gavnø (12)	575	29	30								+	
Glænø (11)	559	66	63						+			
Hesselø (01)	71	2	2				+					
Langø (01)	127	9	11							+		
Lindholm (09)	7	11	12								+	
Masnedø (06)	168	154	153								+	
Møn (02-04, 05, 06, 07, 09)	21 775	10 593	10 724								+	
Nekselø (04)	223	19	18					+				
Nyord (08)	499	72	85								+	
Omø (06)	452	182	186						+			
Orø (05)	1 502	650	584					+				
Saltholm (01)	1 599	4	6		+							
Sejerø (05)	1 237	481	505					+				
Slotsholmen (30)	21	61	78	+								
Sprogø (03)	39	4	4						+			
Tærø ² (03)	175	3	12							+		
73 ubeboede benævnte øer	473	.	.									
<u>Lolland-falsterske øgruppe</u>	179 534	122 602	123 494									
Lolland	124 286	77 431	77 957	x	x	+	x	+	x			
Falster	51 376	44 019	44 295				+			x	x	
Askø (01)	282	85	86			+						
Barneholm (07)	10	2	2									
Enehøje (09)	101	3	3						+			
Fejøl (02)	1 600	721	768						+			
Femø (03)	1 138	300	337						+			
Lilleø (01)	86	20	21		+							
Lindholm (06)	11	1	1			+						
Skalø (02)	106	15	17						+			
Vejløl (09)	37	3	3						+			
Vejrøl (02)	157	2	4						+			
33 ubeboede benævnte øer	344	.	.									

SST	
355 Høleby	
359 Højreby	
363 Maribo	
367 Nakskov	
369 Nykøbing F	
371 Nysted	
375 Nr. Alslev	
379 Ravnsborg	
381 Rudbjerg	
383 Rødbjerg	
387 Saksøbing	
391 Stubbekøbing	
395 Sydfalster	

Tabel 1. (fortsat) Landsdele og beboede øer pr. 1. januar 1981

	Areal i ha	Folketal		BOR						
		1/1 1981	1/1 1981	1/7 1976	401 Allinge-Gudhjem	403 Hasle	405 Nekstø	407 Rønne	409 Akirkeby	411 Forsvarsminist.
I parentes anføres sogne-nr. i den pågældende kommune, jf. tabel 4										
Bornholmske øgruppe	58 829	47 499	47 371							
Bornholm	58 789	47 370	47 242	x	x	x	x	x		
Christiansø (01).....	25	129	129						+	
Frederikso (01)	4								+	
8 ubeboede benævnte øer	11	.	.							
FYN										
Fynske øgruppe	348 552	453 626	447 130							
Fyn ³	298 432	418 823	412 450	+	+	+	+	+	+	+
Avernakø (01)	586	148	167			+				
Birkholm (01)	92	14	19				+			
Bjørnø (04)	150	52	50		+					
Bågeø (03)	623	69	86	+						
Drejø (03)	426	127	143						+	
Ejlinge (04)	16	1	1	+						
Fænø (03)	394	9	5				+			
Hjortø (03)	90	14	24						+	
Illum (08)	90	3	3		+					
Langeland	28 381	16 092	16 243					+	x	+
Lyø (07)	605	185	178		+					
Romsø (02)	108	3	1			+				
Siø (01)	131	24	25							+
Skarø (03)	197	41	47						+	
Store Svelmø (11)	27	1	2		+					
Strynø (06)	488	243	236					+		
Thurø (10)	753	3 200	2 754						+	
Tornø (01)	21	6	2				+			
Torø (07)	64	11	12	+						
Tåsinge (01,02,05)	6 978	5 921	5 668						+	
Vigelsø (11)	148	1	1				+			
Æbelø (04)	232	4	7	+						
Ærø	8 807	8 634	9 006			+				x
76 ubeboede benævnte øer	713	.	.							

Tabel 1. (fortsat) Landsdele og beboede øer pr. 1. januar 1981

I parentes anføres sogne-nr. i den på- gældende kommune, jf. tabel 4	Areal i ha		Folketal		SDJ					RIB	VEJ	RIN	ÅRH	VIB	NDJ														
	1/1 1981	1/1 1981	1/7 1976	501 Augustenborg	503 Bov	515 Haderslev	523 Nordborg	529 Rødekro	531 Skærbæk	535 Sydals	537 Sønderborg	545 Abenrå	563 Fanø	571 Ribe	609 Gedved	615 Horsens	619 Juelsminde	671 Struer	675 Thyholm	707 Grenå	727 Odder	741 Samsø	773 Morsø	783 Sundsøre	813 Frederikshavn	825 Læsø	827 Løgstøf	851 Alborg	
Jylland	2 976 729	2 344 252	2 290 836																										
Jyske halvø ⁴	2 386 417	1 942 976	1 894 541	+	+																								
Vendsyssel-Thy ⁵	468 525	309 834	303 917																										
Agerø (11)	385	47	48																										
Alrø (01)	751	189	188																										
Als	31 216	52 295	53 209	x		x			x	+																			
Anholt (02)	2 237	147	166																										
Barsø (02)	266	27	29																										
Egholm (31)	600	57	59																										
Endelave (01)	1 308	205	249																										
Fanø (01-02)	5 576	2 999	2 762									x																	
Fur (01)	2 229	1 139	1 189																										
Hirsholm (07)	17	10	9																										
Hjarnø (05)	321	133	102																										
Jegindø (02)	791	636	631																										
Kalvø (05)	18	27	35																										
Livø (02)	331	25	24																										
Læsø (01,02,03)	10 122	2 685	2 720																										
Mandø (06)	763	97	105																										
Mors (01-32)	36 331	24 540	24 596																										
Rømø (05)	12 886	833	811																										
Samsø (01,02,03,04,05)	11 206	4 859	4 991																										
Store Okseø (02)	11	8	8																										
Tunø (15)	352	121	121																										
Venø (09)	646	147	114																										
Vorsø (03)	58	2	4																										
Årø (11)	566	214	208																										
128 ubeb. benævnte øer	2 800	.	.																										
Hele landet ⁶	4 308 014	5 123 989	5 072 516																										
Sjælland med øer	744 370	2 156 010	2 163 685																										
Lolland-Falster m.øer	179 534	122 602	123 494																										
Bornholm m. øer	58 829	47 499	47 371																										
Fyn med øer	348 552	453 626	447 130																										
Jylland med øer	2 976 729	2 344 252	2 290 836																										

¹ Sjælland omfatter udover de 10 anførte kommuner yderligere 71.

² 1/1 1979 er af Kalvehave sogn - SST/361 - udskilt Stensby sogn - inkl. Tærø.

³ Fyn omfatter udover de 8 anførte kommuner yderligere 19 kommuner.

⁴ Den jyske halvø omfatter udover de 16 anførte kommuner yderligere 100.

⁵ Vendsyssel-Thy omfatter udover de 4 anførte kommuner - hvoraf 2 er fælles med den jyske halvø - yderligere 16.

⁶ Heraf 318 ubeboede benævnte øer med et samlet areal på 4341 ha. De enkelte øer er meddelt i Stat. Medd. 1968: 4 "Danmarks areal".

Tabel 2. Overøvrighedskredse/amtskommuner pr. 1. januar 1981

	: Areal i ha 1/1 1981 :		: Folketal :		: Antal :		: Heraf i byer :			
	: Heraf i	:	: husstande	:	: husstande	:	: husstande	:	:	
	: I alt	: byer	: 1/1 1981	: 1/7 1976	: 1/1 1981	: 1/1 1981	: 1/7 1976	: 1/1 1981	: 1/7 1976	: 1/1 1981
1 Københavns kommune (Overpræsidiat i København) .	8 798	8 798	493 771	536 931	270 332	493 771	536 931	270 332		
2 Københavns amt i alt	53 114	53 114	712 851	722 715	301 534	712 851	720 850	301 534		
Frederiksberg kommune	877	877	88 167	92 239	46 729	88 167	92 239	46 729		
Københavns amtskommune	52 237	52 237	624 684	630 476	254 805	624 684	628 611	254 805		
3 Frederiksborg amt/amtskommune	134 742	36 319	329 992	310 212	119 021	301 727	277 428	109 360		
4 Roskilde amt/amtskommune	89 071	15 726	203 246	190 772	73 207	181 499	165 927	65 698		
5 Vestsjællands amt/amtskommune	298 413	11 088	278 592	269 811	107 581	200 271	188 165	79 567		
6 Storstrøms amt/amtskommune ..	339 766	9 939	260 160	256 738	102 279	179 936	171 737	72 492		
7 Bornholms amt/amtskommune ...	58 829	1 663	47 499	47 371	18 229	33 372	32 816	13 316		
8 Fyns amt/amtskommune	348 552	19 204	453 626	447 130	178 736	359 122	344 766	144 677		
9 Sønderjyllands amt/amtskommune	392 978	12 314	250 872	245 488	93 843	188 380	178 883	72 531		
10 Ribe amt/amtskommune	313 154	9 583	213 503	207 037	79 896	167 114	157 297	64 657		
11 Vejle amt/amtskommune	299 659	14 236	326 559	318 376	126 591	262 954	250 989	104 801		
12 Ringkøbing amt/amtskommune ..	485 328	10 789	263 519	255 614	95 778	197 141	184 143	74 299		
13 Århus amt/amtskommune	456 072	21 689	575 540	563 521	230 095	483 789	469 014	198 708		
14 Viborg amt/amtskommune	412 245	9 817	231 758	227 859	85 956	156 537	147 696	60 349		
15 Nordjyllands amt/amtskommune	617 293	18 610	482 501	472 941	186 381	378 628	363 809	151 219		
Hele landet	4 308 014	252 889	5 123 989	5 072 516	2 069 459	4 297 092	4 190 451	1 783 540		

Tabel 3. Amtskommuner og kommuner pr. 1. januar 1981

	: Areal i ha 1/1 1981 :		Folketal :		: Antal :		Heraf i byer		
	: Heraf i :		: husstande :		: husstande :		: husstande		
	: I alt	: byer	: 1/1 1981	: 1/7 1976	: 1/1 1981	: 1/7 1976	: 1/1 1981	: 1/7 1976	: 1/1 1981
101 København	8 798	8 798	493 771	536 931	270 332	493 771	536 931	270 332	
147 Frederiksberg	877	877	88 167	92 239	46 729	88 167	92 239	46 729	
Københavns amtskommune ...	52 237	52 237	624 684	630 476	254 805	624 684	628 611	254 805	
165 Albertslund	2 304	2 304	30 331	30 871	11 431	30 331	30 871	11 431	
151 Ballerup	3 409	3 409	48 697	50 734	18 094	48 697	50 734	18 094	
153 Brøndby	1 963	1 963	37 615	36 525	14 256	37 615	36 525	14 256	
155 Dragør	1 814	1 814	12 695	12 298	4 763	12 695	12 298	4 763	
157 Gentofte	2 554	2 554	66 782	69 394	30 492	66 782	69 394	30 492	
159 Gladsaxe	2 500	2 500	64 213	68 088	27 792	64 213	68 088	27 792	
161 Glostrup	1 331	1 331	19 645	20 235	8 620	19 645	20 235	8 620	
163 Herlev	1 204	1 204	28 190	26 437	11 247	28 190	26 437	11 247	
167 Hvidovre	2 166	2 166	51 059	50 845	21 617	51 059	50 845	21 617	
169 Høje Tåstrup	7 949	7 949	43 294	41 148	16 213	43 294	41 148	16 213	
183 Ishøj	2 296	2 296	20 856	17 097	7 667	20 856	16 251	7 667	
171 Ledøje-Smørum	3 133	3 133	8 570	7 715	2 654	8 570	6 696	2 654	
173 Lyngby-Tårnbæk	3 888	3 888	51 703	54 954	23 746	51 703	54 954	23 746	
175 Rødovre	1 212	1 212	37 673	40 546	16 167	37 673	40 546	16 167	
181 Søllerød	3 977	3 977	31 705	32 536	12 595	31 705	32 536	12 595	
185 Tårnby	6 259	6 259	41 517	43 170	16 879	41 517	43 170	16 879	
187 Vallensbæk	879	879	12 256	10 456	4 385	12 256	10 456	4 385	
189 Værløse	3 399	3 399	17 883	17 427	6 187	17 883	17 427	6 187	
Frederiksborg amtskommune	134 742	36 319	329 992	310 212	119 021	301 727	277 428	109 360	
201 Allerød	6 729	6 729	21 310	20 808	7 019	21 310	18 954	7 019	
205 Birkerød	3 357	3 357	21 680	21 993	7 801	21 680	21 993	7 801	
207 Farum	2 269	2 269	16 664	15 462	5 810	16 664	15 462	5 810	
208 Fredensborg-Humlebæk	7 209	7 209	17 667	16 059	6 744	17 667	13 885	6 744	
209 Frederikssund	4 073	748	15 548	14 632	5 556	14 261	13 454	5 118	
211 Frederiksværk	8 956	1 003	16 980	16 807	6 115	15 263	15 131	5 507	
213 Græsted-Gilleleje	13 419	628	15 328	13 426	5 343	9 988	8 405	3 416	
215 Helsingør	14 581	1 076	16 882	15 732	5 672	12 265	11 152	4 064	
217 Helsingør	12 161	2 241	56 280	56 196	22 434	53 420	53 371	21 489	
219 Hillerød	13 275	1 456	33 509	31 673	12 557	31 192	29 562	11 817	
221 Hundested	3 163	565	8 126	6 943	3 013	7 308	6 125	2 725	
223 Hørsholm	3 138	3 138	21 572	20 358	8 331	21 572	20 358	8 331	
225 Jægerspris	9 558	297	7 150	6 554	2 399	4 945	4 455	1 667	
227 Karlebo	3 999	3 999	18 165	13 625	6 426	18 165	12 387	6 426	
229 Skibby	7 993	212	5 419	5 191	1 876	3 726	3 471	1 295	
231 Skævinge	6 844	179	5 078	4 828	1 647	3 470	3 195	1 108	
233 Slangerup	4 557	291	7 592	7 171	2 423	6 256	5 888	1 989	
235 Stenløse	6 549	473	12 264	11 353	3 954	10 515	9 544	3 372	
237 Ølstykke	2 912	449	12 778	11 401	3 901	12 060	10 636	3 662	
Roskilde amtskommune	89 071	15 726	203 246	190 772	73 207	181 499	165 927	65 698	
251 Bramsnæs	7 988	382	7 105	6 257	2 318	5 129	4 328	1 626	
253 Greve	5 956	5 956	41 743	35 261	13 925	41 743	33 830	13 925	
255 Gundsø	6 354	453	10 342	9 448	3 228	8 195	7 292	2 489	
257 Hvalsø	7 202	287	6 788	6 301	2 221	5 203	4 660	1 689	
259 Køge	12 345	1 380	34 677	34 965	12 963	31 292	31 568	11 792	
261 Lejre	8 825	304	8 231	7 834	2 757	5 518	5 177	1 811	

Tabel 3. (fortsat) Amtskommuner og kommuner pr. 1. januar 1981

	: Areal i ha 1/1 1981 :		Folketal		: Antal :		: Heraf i byer		
	: Heraf i :		: husstande :		Folketal			: husstande	
	: I alt	: byer	: 1/1 1981	: 1/7 1976	: 1/1 1981	: 1/1 1981	: 1/7 1976	: 1/1 1981	
263 Ramsø	6 760	287	8 540	7 877	2 783	6 095	5 481	1 957	
265 Roskilde	8 075	1 812	48 487	49 390	20 323	47 055	47 734	19 873	
267 Skovbo	13 184	534	12 371	10 886	4 061	9 138	7 216	2 948	
269 Solrød	3 999	3 999	16 459	14 223	5 651	16 459	13 220	5 651	
271 Vallø	8 383	332	8 503	8 330	2 977	5 672	5 421	1 937	
Vestsjællands amtskommune	298 413	11 088	278 592	269 811	107 581	200 271	188 165	79 567	
301 Bjergsted	13 862	301	7 220	6 775	2 700	4 090	3 573	1 542	
303 Dianalund	6 705	319	7 129	6 441	2 553	5 212	4 431	1 867	
305 Dragsholm	15 247	495	12 165	11 254	4 387	7 607	6 551	2 759	
307 Fuglebjerg	14 060	151	6 338	6 122	2 368	2 592	2 260	1 074	
309 Gørlev	9 206	263	5 863	5 663	2 181	3 479	3 211	1 316	
311 Hashøj	13 075	127	6 251	5 902	2 197	2 044	1 549	704	
313 Haslev	13 301	567	13 201	12 653	5 080	10 312	9 632	4 051	
315 Holbæk	15 947	1 269	29 515	28 216	11 638	25 401	23 938	10 148	
317 Hvidebæk	9 826	156	5 473	5 208	1 958	2 631	2 049	923	
319 Høng	14 461	244	7 768	7 326	2 827	3 989	3 360	1 471	
321 Jernløse	10 257	184	5 359	5 099	1 856	2 916	2 598	990	
323 Kalundborg	13 020	1 217	19 446	19 575	7 705	16 745	16 615	6 737	
325 Korsør	7 457	728	20 850	20 620	8 434	18 981	18 610	7 787	
327 Nykøbing-Rørvig	3 999	419	6 591	6 319	2 704	5 831	5 528	2 415	
329 Ringsted	29 548	987	28 207	27 300	10 740	20 352	19 209	7 984	
331 Skælskør	17 002	380	10 923	10 710	4 248	6 862	6 153	2 730	
333 Slagelse	19 198	1 280	33 579	32 796	14 361	29 290	28 160	12 818	
335 Sorø	14 932	584	14 093	14 129	5 439	9 852	9 723	3 943	
337 Stenlille	9 356	157	4 834	4 814	1 777	2 485	2 332	948	
339 Svinninge	8 592	213	6 114	5 921	2 240	3 806	3 456	1 424	
341 Tornved	10 471	427	8 793	8 590	3 277	6 499	6 331	2 481	
343 Trundholm	16 284	294	10 077	9 798	3 792	4 328	4 363	1 649	
345 Tølløse	12 607	326	8 803	8 580	3 119	4 967	4 533	1 806	
Storstrøms amtskommune ...	339 766	9 939	260 160	256 738	102 279	179 936	171 737	72 492	
351 Fakse	14 681	434	10 999	10 503	4 097	7 011	6 309	2 641	
353 Fladså	13 250	225	6 968	6 275	2 462	2 986	1 918	1 032	
355 Holeby	11 607	133	4 714	4 781	1 795	2 357	2 229	884	
357 Holmegård	6 566	306	6 220	5 583	2 162	4 844	4 171	1 679	
359 Højreby	12 779	79	4 808	4 995	1 760	1 431	1 319	520	
361 Langebæk	10 074	278	6 083	5 768	2 183	3 915	3 517	1 363	
363 Maribo	15 402	547	11 881	12 153	4 801	8 913	9 004	3 716	
365 Møn	23 712	365	11 451	11 552	4 609	5 790	5 549	2 343	
367 Nakskov	3 267	778	16 939	17 170	7 207	16 514	16 710	7 042	
369 Nykøbing F.	13 380	1 150	25 576	25 835	11 124	23 062	23 209	10 216	
371 Nysted	14 234	192	6 039	6 177	2 373	2 897	2 891	1 168	
373 Næstved	19 984	1 613	45 252	44 264	18 382	41 038	40 055	16 899	
375 Nørre Alslev	18 120	352	10 002	9 893	3 786	4 934	4 391	1 896	
377 Præstø	10 689	282	6 818	6 481	2 623	4 262	3 830	1 712	
379 Ravnsborg	19 759	240	7 252	7 428	2 785	2 437	2 395	927	
381 Rudbjerg	14 341	78	4 156	4 437	1 544	909	881	341	
383 Rødby	12 037	322	7 812	7 702	2 871	5 089	4 747	1 890	
385 Rønnede	12 516	212	6 105	5 963	2 159	2 974	2 736	1 032	
387 Sakskøbing	17 636	272	9 445	9 347	3 701	4 911	4 738	1 943	
389 Stevns	16 636	420	10 072	10 206	3 863	6 040	6 053	2 395	

Tabel 3. (fortsat) Amtskommuner og kommuner pr. 1. januar 1981

	: Areal i ha 1/1 1981 :		Folketal		: Antal : : husstande :	: Heraf i byer		
	: Heraf i :	: I alt :	: 1/1 1981 :	: 1/7 1976 :		: 1/1 1981 :	: 1/7 1976 :	: 1/1 1981 :
391 Stubbekøbing	15 641	193	7 172	7 326	2 798	3 360	3 137	1 358
393 Suså	14 484	250	7 840	7 319	2 778	4 112	3 245	1 460
395 Sydfalster	11 331	207	6 806	6 250	2 514	3 903	3 171	1 401
397 Vordingborg	17 640	1 011	19 750	19 330	7 902	16 247	15 532	6 634
Bornholms amtskommune	58 829	1 663	47 499	47 371	18 229	33 372	32 816	13 316
401 Allinge-Gudhjem	15 432	380	8 640	8 764	3 260	5 088	5 036	2 004
403 Hasle	11 455	194	6 987	6 736	2 510	3 986	3 654	1 468
405 Neksø	10 370	340	9 044	8 896	3 452	6 527	6 356	2 562
407 Rønne	2 894	586	15 271	15 388	6 264	14 619	14 707	6 041
409 Akirkeby	18 638	163	7 428	7 458	2 695	3 152	3 063	1 241
411 Christiansø (uden for komm.indd.)	40	-	129	129	48	-	-	-
Fyns amtskommune	348 552	19 204	453 626	447 130	178 736	359 122	344 766	144 677
421 Assens	13 944	559	11 117	10 950	4 445	8 112	7 475	3 335
423 Bogense	10 157	141	6 299	6 187	2 457	3 260	2 901	1 343
425 Broby	9 993	300	6 622	6 396	2 346	3 881	3 455	1 395
427 Egebjerg	12 383	289	8 853	8 680	3 133	4 956	4 578	1 705
429 Ejby	16 273	418	10 111	10 200	3 695	5 268	5 044	1 947
431 Fåborg	22 749	874	17 647	17 571	6 794	12 575	12 139	5 035
433 Glamsbjerg	9 144	334	5 834	5 750	2 172	3 818	3 605	1 436
435 Gudme	12 000	226	6 334	6 460	2 223	3 133	3 035	1 128
437 Hårby	7 972	211	4 985	4 948	1 827	2 853	2 643	1 034
439 Kerteminde	14 312	301	10 298	10 494	3 839	6 370	6 484	2 409
441 Langeskov	4 345	230	5 830	5 545	1 962	4 476	4 095	1 501
443 Marstal	1 675	136	3 853	4 035	1 600	3 130	3 323	1 320
445 Middelfart	7 228	987	18 057	17 296	6 912	16 069	15 232	6 215
447 Munkebo	1 908	320	6 252	5 946	2 106	5 796	5 436	1 934
449 Nyborg	8 357	882	18 619	18 290	7 378	16 841	16 461	6 756
451 Nørre Åby	6 489	269	5 244	5 274	1 943	3 226	3 137	1 209
461 Odense	30 430	6 928	169 183	167 765	71 767	160 965	158 745	68 982
471 Otterup	16 858	383	11 127	11 125	3 946	6 106	5 447	2 178
473 Ringe	15 403	435	11 181	11 199	4 049	5 987	5 632	2 184
475 Rudkøbing	6 292	252	6 998	6 947	2 802	4 883	4 822	1 993
477 Ryslinge	8 169	363	7 136	6 473	2 520	4 936	4 017	1 742
479 Svendborg	17 280	1 740	38 165	36 956	15 654	33 609	32 239	13 988
481 Sydlangeland	12 082	197	5 186	5 379	2 034	2 448	1 721	966
483 Sønderø	18 136	357	11 093	10 888	4 007	5 920	5 383	2 106
485 Tommerup	7 368	350	7 093	6 762	2 513	5 074	4 619	1 799
487 Tranekær	10 745	169	4 175	4 178	1 671	1 907	1 738	763
489 Ullerslev	5 434	177	5 022	4 824	1 725	3 018	2 670	1 004
491 Vissenbjerg	4 739	292	6 000	5 826	2 070	4 267	3 968	1 446
493 Frøskøbing	7 370	219	4 795	4 990	1 974	2 989	3 067	1 253
495 Ørbæk	13 833	266	6 731	6 615	2 441	3 541	2 921	1 292
497 Arslev	7 428	392	8 601	8 106	2 893	6 527	5 911	2 174
499 Årup	8 056	207	5 185	5 075	1 838	3 181	2 823	1 105
Sønderjyllands amtskommune	392 978	12 314	250 872	245 488	93 843	188 380	178 883	72 531
501 Augustenborg	5 328	310	6 650	6 478	2 366	4 822	4 694	1 692
503 Bov	14 794	720	10 108	9 556	3 649	8 019	7 159	2 921
505 Bredebro	15 040	222	3 953	3 827	1 403	2 436	2 175	882
507 Broager	4 337	259	6 139	5 768	2 118	4 984	4 563	1 722
509 Christiansfeld	21 137	302	9 262	9 410	3 303	4 331	4 158	1 558

Tabel 3. (fortsat) Amtskommuner og kommuner pr. 1. januar 1981

	: Areal i ha 1/1 1981 :		Folketal		: Antal		: Heraf i byer		
	: Heraf i		: husstande		: husstande		: husstande		
	: I alt		: 1/1 1981		: 1/7 1976		: 1/1 1981		: 1/7 1976
	: byer		: 1/1 1981		: 1/7 1976		: 1/1 1981		: 1/7 1976
511 Gram	13 134	269	5 193	5 092	1 938	3 690	3 505	1 445	
513 Gråsten	5 665	454	6 783	6 743	2 603	5 511	5 329	2 144	
515 Haderslev	27 344	1 359	30 055	30 213	12 333	24 311	23 690	10 380	
517 Højer	10 865	83	3 064	3 092	1 193	1 425	1 375	565	
519 Lundtoft	13 786	298	6 251	5 929	2 208	3 460	2 950	1 259	
521 Løgumkloster	20 032	313	7 017	6 677	2 427	4 618	4 037	1 676	
523 Nordborg	12 478	817	15 316	15 290	5 467	13 021	13 069	4 646	
525 Nørre Rangstrup	30 197	502	9 995	9 162	3 508	6 016	4 878	2 248	
527 Rødding	27 333	518	11 051	10 723	3 886	6 434	5 673	2 402	
529 Rødekro	20 190	544	10 540	9 525	3 513	7 387	6 237	2 475	
531 Skærbæk	35 916	411	7 724	7 658	2 849	4 760	4 549	1 825	
533 Sundeved	6 931	281	5 327	4 943	1 803	3 697	3 222	1 199	
535 Sydals	9 466	286	6 951	6 530	2 377	4 197	3 671	1 370	
537 Sønderborg	5 441	1 242	27 904	28 793	11 643	27 057	27 878	11 362	
539 Tinglev	32 539	547	10 406	9 773	3 578	6 121	5 324	2 190	
541 Tønder	18 457	678	12 567	12 146	4 926	10 251	9 713	4 150	
543 Vojens	29 720	1 016	17 402	17 177	6 179	13 285	12 745	4 791	
545 Abenrå	12 848	883	21 214	20 983	8 573	18 547	18 289	7 629	
Ribe amtskommune	313 154	9 583	213 503	207 037	79 896	167 114	157 297	64 657	
551 Billund	15 454	291	6 731	6 032	2 293	5 048	4 236	1 752	
553 Blåbjerg	25 441	189	6 685	6 616	2 381	2 926	2 745	1 143	
555 Blåvandshuk	22 280	184	3 609	3 329	1 253	2 557	2 214	884	
557 Bramming	16 961	650	12 568	11 416	4 406	9 177	7 756	3 294	
559 Brørup	10 700	255	6 071	5 703	2 217	4 292	3 804	1 636	
561 Esbjerg	22 059	3 570	79 694	79 252	31 744	76 144	75 326	30 592	
563 Fanø	5 576	160	2 999	2 762	1 183	2 687	2 518	1 062	
565 Grindsted	38 197	770	17 109	16 593	6 123	12 603	11 713	4 674	
567 Helle	28 051	272	8 447	8 106	2 869	4 261	3 523	1 546	
569 Holsted	18 985	345	6 907	6 658	2 533	3 855	3 462	1 499	
571 Ribe	35 226	923	18 127	17 834	6 545	11 968	11 139	4 452	
573 Varde	25 137	841	18 185	17 820	6 857	14 149	13 636	5 548	
575 Vejen	24 418	790	15 373	14 761	5 600	10 966	9 981	4 106	
577 Ølgod	24 669	343	10 998	10 155	3 892	6 481	5 244	2 469	
Vejle amtskommune	299 659	14 236	326 559	318 376	126 591	262 954	250 989	104 801	
601 Brædstrup	20 129	284	8 400	8 147	3 028	4 102	3 754	1 541	
603 Børkop	10 313	402	11 046	10 392	3 435	7 592	6 696	2 253	
605 Egtved	32 463	497	14 125	13 393	4 935	7 964	6 689	2 801	
607 Fredericia	13 446	1 954	45 859	45 321	18 553	43 071	41 811	17 595	
609 Gedved	15 145	401	9 735	9 065	3 411	5 771	4 965	2 048	
611 Give	40 310	490	13 611	13 102	4 859	7 312	7 003	2 808	
613 Hedensted	13 732	523	13 478	12 839	4 621	9 283	8 336	3 228	
615 Horsens	18 879	2 680	54 684	53 969	22 321	51 257	50 259	21 142	
617 Jelling	8 938	129	4 965	4 905	1 740	1 882	1 765	727	
619 Juelsminde	23 970	664	14 638	14 456	5 300	8 178	7 534	2 932	
621 Kolding	23 856	2 456	56 010	54 439	22 712	51 770	49 943	21 260	
623 Lunderskov	9 586	177	4 870	4 628	1 667	2 490	2 175	885	
625 Nørre Snede	25 400	291	7 351	7 278	2 664	4 503	4 177	1 697	
627 Tørring-Uldum	18 945	481	11 431	10 968	4 037	7 007	6 241	2 515	
629 Vamdrup	10 149	348	6 843	6 491	2 450	4 985	4 479	1 825	
631 Vejle	14 398	2 459	49 513	48 983	20 858	45 787	45 162	19 544	

Tabel 3. (fortsat) Amtskommuner og kommuner pr. 1. januar 1981

	: Areal i ha 1/1 1981 :		Folketal :		: Heraf i byer :				
	: I alt :	: byer :	: 1/1 1981 :	: 1/7 1976 :	: Antal :	: husstænde :	Folketal :	: husstænde :	
							1/1 1981 :	1/7 1976 :	1/1 1981 :
Ringkøbing amtskommune ...	485 328	10 789	263 519	255 614	95 778	197 141	184 143	74 299	
651 Avlum-Haderup	24 728	239	6 640	6 524	2 259	4 177	3 719	1 486	
653 Brande	18 813	355	8 355	8 076	3 117	6 091	5 418	2 329	
655 Egvad	37 617	412	9 836	9 837	3 405	5 813	5 974	2 102	
657 Herning	54 161	2 238	56 008	55 053	21 174	49 453	47 898	19 062	
659 Holmsland	9 444	98	5 156	4 734	1 608	3 657	3 284	1 120	
661 Holstebro	35 100	1 920	36 983	35 589	14 158	32 125	30 160	12 601	
663 Ikast	29 428	992	20 210	18 934	7 220	16 526	15 001	6 037	
665 Lemvig	46 570	693	19 804	19 860	7 212	11 712	11 289	4 472	
667 Ringkøbing	40 085	675	16 632	15 809	6 048	11 681	9 540	4 400	
669 Skjern	32 804	557	12 593	12 397	4 550	8 242	7 829	3 202	
671 Struer	17 456	778	18 950	18 422	6 911	15 315	14 623	5 756	
673 Thyborøn-Harboør	4 214	193	5 217	4 942	1 737	4 681	4 514	1 541	
675 Thyholm	7 624	119	4 049	3 970	1 503	1 920	1 792	755	
677 Trehøje	29 576	335	8 912	8 231	2 943	5 448	4 574	1 885	
679 Ulfborg-Vemb	22 536	274	7 334	7 333	2 586	4 472	4 390	1 692	
681 Videbæk	28 920	355	11 911	11 353	4 118	7 507	6 685	2 748	
683 Vinderup	22 368	294	8 337	8 169	2 982	4 394	3 846	1 707	
685 Åskov	23 884	262	6 592	6 381	2 247	3 927	3 607	1 404	
Århus amtskommune	456 072	21 689	575 540	563 521	230 095	483 789	469 014	198 708	
701 Ebeltoft	27 559	455	11 936	11 438	4 521	6 335	6 671	2 443	
703 Galten	7 273	398	9 189	7 532	2 978	7 735	5 912	2 486	
705 Gjern	14 377	242	7 006	6 808	2 418	3 655	3 339	1 303	
707 Grenå	19 640	794	18 420	18 217	7 111	15 194	14 745	6 013	
709 Hadsten	13 905	446	10 454	9 802	3 525	8 000	7 287	2 686	
711 Hammel	14 370	358	9 825	9 181	3 454	6 662	5 711	2 400	
713 Hinnerup	7 631	329	9 309	8 153	3 014	7 466	6 021	2 382	
715 Hørning	6 777	217	7 219	6 387	2 374	4 850	4 003	1 568	
717 Langå	13 255	381	8 087	7 933	2 889	5 450	4 967	1 953	
719 Mariager	20 110	279	8 197	7 837	2 848	4 724	4 129	1 620	
721 Midtdjurs	17 865	216	7 324	6 970	2 683	4 358	3 902	1 648	
723 Nørhald	20 101	450	9 131	9 020	3 108	5 691	5 617	1 917	
725 Nørre Djurs	23 667	331	8 047	7 911	2 795	3 676	3 358	1 361	
727 Odder	22 512	603	17 651	17 013	6 499	11 525	10 665	4 404	
729 Pårhus	16 873	320	8 903	8 045	2 920	5 772	4 747	1 845	
731 Randers	15 364	2 119	62 232	63 967	26 931	59 100	60 671	25 862	
733 Rosenholm	14 094	322	9 016	8 827	3 078	5 537	5 275	1 902	
735 Rougsø	22 371	350	7 981	7 713	2 874	4 728	4 328	1 717	
737 Ry	15 244	345	8 849	8 270	3 090	5 813	5 204	2 077	
739 Rønde	10 116	272	5 844	5 594	1 965	4 145	3 927	1 417	
741 Samsø	11 426	173	4 859	4 991	1 965	2 060	2 079	838	
743 Silkeborg	25 527	2 492	46 875	45 855	18 320	42 580	41 390	16 892	
745 Skanderborg	14 315	843	19 255	17 666	6 984	16 010	14 454	5 871	
747 Sønderhald	13 781	308	8 301	7 844	2 794	5 505	4 804	1 834	
749 Them	21 036	213	6 065	5 501	2 055	3 355	2 672	1 111	
751 Århus	46 883	8 433	245 565	245 046	106 902	233 863	233 136	103 158	
Viborg amtskommune	412 245	9 817	231 758	227 859	85 956	156 537	147 696	60 349	
761 Bjerringbro	20 658	546	13 064	12 293	4 663	8 795	7 662	3 212	
763 Fjends	23 620	318	8 099	7 631	2 782	4 547	3 881	1 593	
765 Hanstholm	21 609	501	5 725	5 495	1 923	4 342	4 084	1 432	

Tabel 3. (fortsat) Amtskommuner og kommuner pr. 1. januar 1981

	:		:		:		Heraf i byer		
	:Areal i ha 1/1 1981 :		Folketal		: Antal :		: Antal		
	: Heraf i :		:		:husstande :		Folketal :husstande		
	: I alt	: byer	: 1/1 1981	: 1/7 1976	: 1/1 1981	: 1/1 1981	: 1/7 1976	: 1/1 1981	
767 Hvorslev	12 797	244	6 602	6 422	2 345	3 738	3 440	1 363	
769 Karup	16 261	363	6 980	6 880	2 418	5 407	5 017	1 918	
771 Kjellerup	25 548	419	13 542	13 446	4 950	7 613	6 946	2 883	
773 Morsø	36 767	903	24 587	24 644	9 209	14 779	14 147	5 787	
775 Møltrup	21 200	224	7 454	7 227	2 668	3 906	3 290	1 447	
777 Sallingsund	9 946	290	6 320	6 157	2 256	4 219	4 025	1 544	
779 Skive	23 033	1 552	26 849	26 667	10 616	23 304	22 936	9 450	
781 Spøttrup	18 945	273	7 881	7 706	2 762	3 987	3 593	1 475	
783 Sundsøre	17 143	259	7 304	7 280	2 612	3 309	2 936	1 185	
785 Sydthy	32 192	392	12 656	12 598	4 556	6 731	6 414	2 544	
787 Thisted	56 362	1 109	29 974	29 648	11 136	19 935	19 173	7 748	
789 Tjele	27 340	288	8 292	7 917	2 795	3 849	3 443	1 341	
791 Viborg	31 253	1 823	38 935	38 335	15 479	33 631	32 523	13 661	
793 Alestrup	17 571	313	7 494	7 513	2 786	4 445	4 186	1 766	
Nordjyllands amtskommune ..	617 293	18 610	482 501	472 941	186 381	378 628	363 809	151 219	
801 Arden	22 787	294	8 139	7 781	2 901	4 686	3 949	1 731	
803 Brovst	22 271	340	8 660	8 347	3 205	5 651	5 090	2 171	
805 Brønderslev	31 696	712	20 233	19 826	7 690	14 600	13 955	5 780	
807 Dronninglund	31 623	471	15 387	14 713	5 645	9 192	8 138	3 513	
809 Farsø	20 133	347	8 208	7 948	2 911	5 152	4 758	1 892	
811 Fjerritslev	28 966	240	8 301	8 159	2 952	4 188	3 936	1 574	
813 Frederikshavn	17 948	1 283	35 119	34 791	13 810	32 294	31 743	12 843	
815 Hadsund	17 028	456	10 093	9 647	3 885	7 420	7 046	2 948	
817 Hals	19 061	374	10 183	9 322	3 630	7 137	6 028	2 591	
819 Hirtshals	19 595	518	14 721	14 394	5 108	11 344	10 315	3 944	
821 Hjørring	31 137	1 428	34 492	33 960	13 653	27 073	26 043	11 117	
823 Hobro	16 567	739	13 802	13 700	5 356	10 952	10 928	4 380	
825 Læsø	11 381	185	2 685	2 720	984	1 577	1 589	590	
827 Løgstør	21 799	420	11 113	11 166	4 126	7 326	7 365	2 876	
829 Løkken-Vrå	18 066	318	9 293	9 407	3 576	5 346	5 098	2 170	
831 Nibe	18 543	270	7 505	7 216	2 683	4 566	4 089	1 765	
833 Nørager	16 745	130	5 730	5 703	2 033	2 161	1 989	844	
835 Pandrup	18 967	430	10 243	9 588	3 624	7 128	6 287	2 579	
837 Sejlflod	20 752	334	8 417	7 889	2 982	5 657	4 883	2 008	
839 Sindal	24 160	252	9 558	9 118	3 422	4 542	3 873	1 703	
841 Skagen	14 289	589	13 961	13 776	5 224	13 189	13 046	4 962	
843 Skørping	23 815	341	9 597	9 234	3 443	5 634	5 387	2 035	
845 Støvring	21 980	373	11 410	10 494	3 913	7 026	6 107	2 470	
847 Søby	32 617	774	17 866	17 224	6 466	12 020	11 033	4 475	
849 Abybro	17 087	469	11 207	10 656	3 636	9 153	8 388	2 959	
851 Ålborg	56 003	6 013	154 385	154 500	65 113	145 586	145 426	62 223	
861 Års	22 277	510	12 193	11 662	4 410	8 028	7 320	3 076	
Hele landet	4 308 014	252 889	5 123 989	5 072 516	2 069 459	4 297 092	4 190 451	1 783 540	

Tabel 4

Tabel 4. Amtskommuner, kommuner, sogne og byer pr. 1. januar 1981

1. Tabellens opbygning

1.1 De 14 amtskommuner inddeler den 131 sider lange tabel i hovedafsnit, idet dog Københavns og Frederiksberg kommuner, der er udenfor den amtskommunale inddeling - jf. tabel 2 - udgør det første hovedafsnit.

Kommunerne anføres i alfabetisk orden indenfor den enkelte amtskommune. Kommune-nummeret - der refererer til Det centrale Personregisters (CPR) kommune-kode - er ikke tilpasset navneændringer, således at Albertslund og Ishøj kommuner i Københavns amtskommune bryder nummerordenen.

Hver kommune har normalt 2 underafsnit, hvor afsnit 1 anfører kommunens enkelte sogne og afsnit 2 kommunens enkelte byer - jf. anm. 3; efter hvert bynavn anføres i parentes løbenumre for de sogne i 1981, hvor byen ligger.

Afsnit 2 bortfalder, når folketallet i sognenes byområder er lig med kommunens samlede folketal.

1.2 Folketal 1/1 1981 og 1/7 1976 samt husstandstal 1/1 1981 (jf. afsnit 5 og 6 i tekstafdelingen) er i afsnit 1 om sognene meddelt dels som totaltal, dels som heraf-tal for byområder. Er totaltal og heraf-tal ens, er sognet fuldt bymæssigt, men en registreringsfejl giver i et lille antal sogne mindre uoverensstemmelser - jf. afsnit 6 i tekstafdelingen.

I afsnit 2 gives de ovennævnte oplysninger kun i de tre kolonner for byområder. Hver bys andel af de enkelte sognes folketal i byområder kan i de fleste tilfælde udledes af tabellen for 1981-tællingens vedkommende, dog ikke når flere byer ligger i de samme sogne.

1.3 Arealtal 1/1 1981 er anført såvel i afsnit 1 som 2. For afsnit 1's vedkommende må dog undtages sognene i de "gamle købstæder mv.", idet disses grænser ikke indgår på Geodætisk Instituts kort. Arealtal kan således ikke anføres for sognene i København og Frederiksberg (72 henholdsvis 9 sogne) samt for 100 sogne i 26 kommuner. De pågældende sogne i de 26 kommuner er mærket "ø", og det samlede areal angivet udfor ét af disse sogne, mens de øvrige har 3 prikker.

1.4 Noter til tabellen er anført til sidst i det pågældende amtskommune-afsnit. Tegnet "≠" udfor kommunenavnet henviser til det efterfølgende noteafsnit om "Arealændringer i perioden 2/7 1976-1/1 1984 og enkelte revisioner".

2. Kortmaterialet

Foran den enkelte amtskommunes tabelafsnit er indsat 2 kort, hvoraf det første viser amtskommunens enkelte kommuner og sogne (dog ikke sognene i de "gamle købstæder mv." - jf. 1.3) og det andet amtskommunens enkelte byer. Foran Københavns amtskommune er der kun anbragt ét kort, da amtskommunen regnes for fuldt bymæssig.

Københavns og Frederiksberg kommuner samt Københavns, Frederiksberg og Roskilde amtskommuner er dog samlet på et kort over Hovedstadsregionen, der kommer umiddelbart foran afsnittet om København-Frederiksberg; sognene i de 2 kommuner fremgår af tabel 5's kort over Københavns stift.

3. Byer - bymæssige områder3.1 1960-definitionen

Den gældende definition er fastlagt på et nordisk chefstatistikermøde i 1960.

a) Et bymæssigt område er en sammenhængende bebyggelse

med mindst 200 indbyggere. At bebyggelsen er sammenhængende vil sige, at afstanden mellem husene normalt ikke overstiger 200 m, medmindre afbrydelsen skyldes kirkegårde, sportspladser, parkerings- og parkarealer, jernbane- og lagerarealer, jorde under udstykning og lignende. Grænsen kan modsat sættes lavere end 200 m, hvor fx en by går over i spredt bebyggelse langs en landevej. Anstalter mv. (herunder de tidligere statshospitaler) udenfor bymæssigt område, regnes som et selvstændigt byområde, når anstaltens beboere udgør mindst 200. Sommerhusbebyggelser medregnes ikke.

b) En forstad er en bebyggelse, der er sammenhængende med bebyggelsen i en tilgrænsende bykommune uanset forstadens folketal.

I forhold til den tidligere gældende definition er kravet om, at bebyggelsen skal have bymæssig karakter, bortfaldet, og minimumsgrænsen for indbyggertallet er nedsat fra 250 til 200 - jf. i øvrigt Statistiske Undersøgelser nr. 10: "Folketal, areal og klima 1901-1960".

3.2 1960-tællingen

3.2.1 En række kommuner er indenfor den på tællingsdagen gældende kommunegrænse anset for bymæssige i deres helhed, selvom de omfatter mindre arealer, der ikke er bymæssige. Således regnes København, Frederiksberg og Gentofte samt 73 købstæder allerede ved 1901-tællingen som helt bymæssige, og ved 1960-tællingen var de 73 øget til 86 provinsbykommuner.

Sognekommunen Slangerup bykommune blev ligeledes anset for helt bymæssig i 1901 og hertil kom i årenes løb en række forstadskommuner til de store bykommuner; således ansås fx Hovedstadsområdet 22 kommuner ved 1960-tællingen for fuldt bymæssige og dannende ét samlet byområde.

3.2.2 Hovedstadsområdet 22 kommuner omfattede foruden København og Frederiksberg tillige - i Københavns amtskommune - Ballerup-Måløv, Brøndbyerne, Dragør, Gentofte, Gladsaxe, Glostrup, Herlev, Herstederne (nu Albertslund), Hvidovre, Høje Tåstrup, Lyngby-Tårnbæk, Rødovre, Store Magleby, Søllerød, Tårnby, Vallensbæk, Værløse - og i Frederiksborg amtskommune - Birkerød, Farum og Hørsholm.

3.3 1970-tællingen

3.3.1 Mellem tællingerne 27/9 1965 og 9/11 1970 foretoges omfattende kommunale sammenlægninger undtagen i Københavns amtskommune, således at antallet af kommuner faldt fra 1345 til 277. De i 3.2 omtalte 86 provinsbykommuner - hvoraf 2, nemlig Alborg og Nørresundby, indgik i samme kommune - fik således deres administrative område udvidet meget betydeligt, hvad der medførte, at begrebet Forstadsbebyggelse blev uaktuelt. De 85 kommuner blev i bymæssig henseende behandlet således: den gamle provinsbykommune pr. 27/9 1965 regnedes fortsat som helt bymæssig, mens 1960-definitionen anvendtes på udvidelsen af dens administrative område.

3.3.2 Hovedstadsområdet 22 kommuner forblev uændrede. Som bykommuner regnedes 45 kommuner, der havde ét byområde på mindst 10 000 indbyggere, nemlig i:

Frederiksborg amtskommune: Frederikssund, Helsingør og Hillerød,

Roskilde amtskommune: Greve, Køge og Roskilde, Vestsjællands amtskommune: Holbæk, Kalundborg, Korsør, Ringsted og Slagelse,

Storstrøms amtskommune: Nakskov, Nykøbing F., Næstved og Vordingborg,

Bornholms amtskommune: Rønne,

Fyns amtskommune: Middelfart, Nyborg, Odense og Svendborg,
Sønderjyllands amtskommune: Haderslev, Sønderborg og
Aabenrå,

Ribe amtskommune: Esbjerg og Varde,

Vejle amtskommune: Fredericia, Kolding, Horsens og Vejle,

Ringkøbing amtskommune: Herning, Holstebro og Struer,

Århus amtskommune: Grenå, Randers, Silkeborg, Skanderborg
og Århus,

Viborg amtskommune: Skive, Thisted og Viborg,

Nordjyllands amtskommune: Brønderslev, Frederikshavn,
Hjørring, Skagen og Alborg.

3.4 1976-tællingen

3.41 1960-definitionen af bymæssige områder blev ved denne tælling anvendt på de ovennævnte 85 kommuners totale område med den virkning, at folketallet pr. 1/7 1976 faldt for 65 af de 85 gamle provinsbykommuner, når 1976-metoden anvendtes i stedet for en fortsættelse af 1970-metoden.

Af de 65 gamle provinsbykommuner havde 47 et fald på under 5 pct., 8 på 5-10 pct. og 10 på over 10 pct.; til den sidstnævnte gruppe hørte Sorø med 31 pct., Præstø 11, Rødby 53, Vordingborg 19, Kerteminde 10, Marstal 27, Middelfart 20, Varde 11, Fredericia 14 og Skanderborg 24 pct. - jf. den nærmere omtale i forrige publikation, St. Tabelværk 1981 nr. IV.

3.42 Af Hovedstadsområdet 22 kommuner blev 1/4 1974 Store Magleby kommune lagt til Dragør kommune, mens Sengeløse kommune tilgik området, idet den blev lagt til Høje Tåstrup kommune. Hovedstadsområdet nu 21 kommuner ansås for ét samlet byområde.

Fra 1/1 1980 er Hovedstadsområdet udvidet med 7 kommuner - i Københavns amtskommune: Ishøj og Ledøje-Smørum - i Frederiksborg amtskommune: Allerød, Fredensborg-Humlebæk og Karlebo - i Roskilde amtskommune: Greve og Solrød.

Af bykommunegruppen udgik Greve i Roskilde amtskommune og Vordingborg i Storstrøms amtskommune, mens følgende kom til - i Frederiksborg amtskommune: Frederiksværk - og i Ringkøbing amtskommune: Ikast. Antallet er således uændret 45.

3.5 1981-tællingen

Byafgrænsningen er foretaget efter samme retningslinier som ved 1976-tællingen, og der er siden 1/1 1980 ikke sket ændringer i de kommuner, der tilregnes Hovedstadsområdet eller bykommunerne, jf. 3.42.

3.6 Byafgrænsningens materiale og metode

3.61 Ligesom ved 1976-tællingen er der foretaget et udtræk af Det centrale Personregister (CPR) med oplysninger om antal personer pr. adresse - gadenavn og husnummer. Fra de enkelte kommuner modtoges kort med gadenavne og husnumre, og ved sammenholdelse af CPR-materialet og disse kort har Danmarks Statistik foretaget afgrænsningen af de enkelte byer. Byafgrænsningen er derefter overført fra de ovennævnte kort til Geodætisk Instituts 4 cm-kort, hvor arealerne er opmålt.

Oplysningerne er væsentlig bedre end ved 1976-tællingen, idet kommunerne i mellemtiden har fået rettet en række fejl i vejkodeerne og udbygget dette register, så der ikke som i 1976 forekommer et større antal personer med uspecificeret adresseangivelse. Da kommunernes kortmateriale samtidig er blevet udbygget, har byafgrænsningen ved 1981-tællingen kunnet foretages med større sikkerhed. Afgrænsningen vil dog altid involvere momenter af skøn - hvor skal fx et byområde afskæres, når tæt bebyggelse (mindre end 200 m mellem husene) fortsætter over en lang strækning langs en landevej.

3.62 Vækst i byernes folketal (og areal) fra en tælling til den næste er det normale, og i nogle tilfælde har byen bredt sig til tilstødende sogne; flere sogne kan dog være anført end ved forrige tælling, fordi nye sogne er udskilt. Sammenvoksning af 2 eller flere byer sker i en del tilfælde under byernes vækst, og hidtil er de i disse tilfælde - når det drejer sig om mindre byer - blevet anført med flerleddede bynavne. Denne praksis er opgivet med denne publikation til fordel for at benytte det bynavn, der er ældst eller eventuelt har det største folketal. Noterne anfører de tidligere benævnelser, ligesom stednavneregistret omfatter hver enkelt af de flerleddede bynavne med henvisning til det nu benyttede stednavn.

Nogle byer har dog fald i folketallet og/eller i antal sogne i forhold til forrige tælling. Fald i det antal sogne byen ligger i kan være forårsaget af 1) ændring i sognegrænserne, 2) fejl i vejregistrets sognenumre og 3) forkert afgrænsning i 1976 som følge af mangler ved kortmaterialet, og kan medføre fald i folketallet i større eller mindre grad; men en bys folketal kan også blive udtyndet ved fraflytning, således at beboertallet pr. adresse bliver lavere.

Falder folketallet under 200 personer for en sammenhængende bebyggelse regnes den ikke længere som by, og der er anført en prik i folketalskolonnen for den seneste tælling. En sådan udvikling kan let forekomme for en by, der ved forrige tælling kun havde lidt over 200 indbyggere, men kan også overgå noget større bysamfund.

Fra 1976- til 1981-tællingen er Hovedstadsområdet som omtalt blevet udvidet med 7 kommuner med et samlet folketal på 124 788 henholdsvis 144 770, og samtidig er 22 byer med 115 223 personer, der ved 1976-tællingen afgrænsedes i de 7 kommuner, gledet ud. Byerne uden for Hovedstadsområdet er vokset fra 2 782 581 til 2 915 210 i 1981. 34 tidligere byer er faldet under 200 indbyggere og 43 nye byer er kommet til - jf. tabel X i tekstafdelingen.

3.7 Sogne- og byopgørelser i Stat. Efterretninger

3.71 Sognefolketal for de enkelte kommuner meddeles årligt i Stat. Efterr. Disse artikler omfatter kun det i anm. 1.1 omtalte afsnit 1 og giver alene det totale folketal. De pr. 1/1 1981 meddelte folketal i StE. 1981:A 26 er i nogle tilfælde blevet revideret i den foreliggende publikation.

3.72 Byopgørelserne offentliggøres i Stat. Efterr., således opgørelsen pr. 1/1 1976 i StE. 1978:A 37, pr. 1/1 1979 i StE. 1981:A 29 og pr. 1/1 1981 i StE. 1982:A 38. Disse artikler omfatter kun det i anm. 1.1 omtalte afsnit 2 om kommunens byer - uden reference til kommunens sogne. De i artiklerne meddelte folketal er i nogle tilfælde blevet revideret i den foreliggende henholdsvis forrige publikation.

4. Arealopgørelserne

Arealerne for amter, kommuner, sogne, øer og landsdele er af Danmarks Statistik blevet ajourført frem til 1960 på grundlag af den af Geodætisk Institut gennemførte totalopmåling af landets areal 1899-1906 og fra 1960 på grundlag af Instituttets nyopmåling 1953-1959. Opgørelserne foretages i hele hektar.

4.1 Totalopmålingen

4.11 Ved opgørelsen af "Areallets anvendelse" i sidste halvdel af forrige århundrede fandt det daværende Statens statistiske Bureau betydelige afvigelser mellem de af sognene indberettede arealtal og de af Matrikeldirektoratet

opgjorte - ved summation af de enkelte ejerlavs matrikulerede (skyldsatte) arealer. I den anledning udarbejdede et udvalg med repræsentanter for Bureauet, Matrikeldirektoratet og Generalstabens topografiske afdeling en betænkning om Danmarks Fladeindhold - jf. Stat. Medd. 1898: 4,3,2 - med forslag om en totalopmåling af landets areal omfattende såvel matrikulerede arealer som umatrikulerede - såsom søer, moser, vandløb og veje - der dannede skel mellem ejerlav. Nærmere oplysninger er meddelt i anm. til tabel 7 i Statistiske Undersøgelser nr. 10: Folketal, areal og klima 1901-1960.

4.12 Betænkningen foranledigede, at Topografisk Afdeling i 1899 kunne påbegynde en planimetrisk arealopmåling på Generalstabens ca. 1200 målebordsblade (1:20 000) fra årene 1867-1901. Før opmålingen påbegyndtes, blev grænserne for købstæderne og sognene udenfor disse kontrolleret og justeret. Opgørelsen omfattede landet samt alle søer og vandløb inden for landets konturer - men ikke vige og nor med fri forbindelse til havet - og for hver købstad og hvert sogn uden for købstæderne (købstædernes sognegrænser var ikke på kortene) opgjordes særskilt land- og vandareal, og sidstnævnte areal opdelt på søer og vandløb. Opmålingen offentliggjordes i Stat. Medd. 1906: 4,20,3 Danmarks areal.

4.2 Arealtallene ajourførtes til 1960

4.21 Opmålingens resultater overførtes som basistal til et af Danmarks Statistik oprettet kartotek over de enkelte kommuners sogne - eventuelt sognedele, fx mindre øer. Tallene ajourførtes ud fra bekendtgørelser, skrivelser mv. om arealoverførsler mellem sogne i samme eller forskellige kommuner, om inddæmmede arealer, der matrikuleres og endeligt fordeles på sogne (hvad der ofte sker adskillige år efter inddæmningen, når arealerne er tørlagt og kan tages i brug), om sognedeling og andre ændringer af arealerne.

4.22 Kystlinien ændres hele tiden ved erosion og aflejring, vige og nor afskæres fra fri forbindelse til havet ved aflejring, sluser og inddæmninger, ligesom der foretages landvindinger ved opfyldninger i havet fx til havneudvidelser, og disse ændringer har i det store og hele kun kunnet konstateres ved revision af Geodætisk Instituts kort og en efterfølgende totalopmåling. Da mange af målebordsbladene ved arealopmålingen i 1899-1906 var meget gamle, den mellemliggende periode rig på ændringer og arealopmålingen i 1925 af de sønderjyske landsdele, der kom til Danmark i 1920, var foretaget på gamle tyske målebordsblade og tilsyneladende ret ufuldkommen, rejste der sig sidst i 1940-erne stærke ønsker om en ny totalopmåling.

4.3 Totalopmålingen 1953-1959

4.31 Geodætisk Institut foretog nyopmålingen på målebordsblade (1:20 000) fra årene 1900-1954. Opmålingen foretoges efter stort set de samme retningslinier som ved opmålingen 1899-1906, og resultaterne offentliggjordes i Stat. Medd. 1968 nr. 4: Danmarks areal. Fjorde og vige, der ikke indgår i landets areal, fordi de har fri forbindelse til havet, er med arealtal anført i publikationens bilag IV.

4.32 Den gamle totalopmåling med ajourføring til 26/9 1960 (Stat. Medd. 1962 nr. 13: Folkemængden og den administrative inddeling 1960) kan sammenholdes med den nye totalopmåling ført frem til samme dato (Stat. Medd. 1968 nr. 4). I tillæg til tabel V i sidstnævnte publikation anføres den fjerdedel af de daværende kommuner, hvor dif-

ferencen - positiv eller negativ - er på 10 ha og derover, og differencerne kommenteres.

4.4 Ajourføring af nyopmålingens arealtal

4.41 Nyopmålingens resultater indgår nu som basistal på Danmarks Statistiks kartotekskort. På baggrund af de indhøstede erfaringer - jf. 4.32 - er kontrolforanstaltningerne udbygget, og materialerne vedrørende de to totalopmålinger er overflyttet til Danmarks Statistik, mens vi med hensyn til den i 1925 foretagne opmåling af Sønderjylland disponerer over de tyske målebordsblade, men er uden viden om, hvor det øvrige materiale befinder sig.

4.42 Først i 1960-erne påbegyndte Geodætisk Institut udgivelsen af en ny kortserie, 4 cm-kort (1:25 000) til erstatning for målebordsbladene, og landet blev dækket af 405 kort fra årene 1963-1979. I de seneste år har Geodætisk Institut taget ny teknik i brug, herunder luftfotografering, således at der kan påregnes en hyppigere nyttegning/revision af de enkelte kort.

Overgangen fra målebordsbladene til 4 cm-kortene medfører en række vanskeligheder for Danmarks Statistik med hensyn til at erkende ændringer i landets konturer og opgøre arealændringer.

Matrikeldirektoratet ophørte omkring 1970 med at opgøre arealerne ved sognedeling, og Danmarks Statistik anskaffede derfor et planimeter og andre hjælpemidler til arealopmåling, og udfører nu disse under anvendelse af stort set samme teknik og retningslinier som totalopmålingen i 1953-1959. Hvert område opmåles flere gange, middeltallet beregnes og omsættes til ha.

4.43 I de følgende underafsnit gives en summarisk omtale af de forskellige arter af arealopmålinger, idet der ses bort fra særlige komplikationer i en række enkelttilfælde.

a. Arealoverførsler mellem sogne i samme eller i to kommuner

Offentliggørelsen sker ved arealoverførsler over kommune-grænsen i bekendtgørelser fra Indenrigsministeriet og i øvrigt i skrivelser fra Kirkeministeriet og Matrikeldirektoratet. Fra Matrikeldirektoratet modtages meddelelse om det overflyttede areals størrelse efter matriklen og/eller kortskitse med den nye grænse indtegnet. Danmarks Statistik indtegner grænseændringen på det pågældende 4 cm-kort og foretager en opmåling af arealet.

Støder grænseændringen op til en umatrikuleret sø, vil det som oftest involvere en ændring af søarealets fordeling på sogne.

b. Oprettelse af nye sogne

Oprettelsen sker ved kongelig resolution og fra Matrikeldirektoratet indgår en kortskitse med de nye grænser, som overføres til 4 cm-kortet, hvorefter Danmarks Statistik opmåler arealet. I perioden 1/7 1976-1/1 1984 er der oprettet 37 nye sogne, men ikke alle er opmålt, idet nogle er udskilt af sogne i gamle købstadområder, for hvilke sognegrænser ikke indgår på kortene - jf. 1.3.

c. Inddæmninger og opfyldninger

Ændringerne konstateres først ved nye kortudgaver. Danmarks Statistik foretager opmåling af de tilgæede arealer, der eventuelt skal fordeles på sogne.

d. Havneudvidelser

Havnearealer opgøres eksklusive havnebassiner. Danmarks Statistik modtager kun underretning om havneudvidelser fra Københavns kommune, således at ændringer andre steder i landet først konstateres ved nye kortudgaver og efterfølgende arealopmåling.

e. Kystliniens ændring ved erosion og aflejring

Danmarks Statistik modtager enkelte skrivelser om sådanne

ændringer, men i hovedsagen konstateres de først ved nye kortudgaver og en efterfølgende arealopmåling af de pågældende sogne. Det er således ikke muligt at anføre nettotal for disse ændringers omfang.

Danmarks Statistik har dog ikke hidtil løbende ajourført kystsognenes areal på grundlag af nye kortudgaver, da det kræver en meget betydelig arbejdsindsats.

f. Matrikulering af søer, inddæmninger mv.

Indgår fra Matrikeldirektoratet skrivelse om matrikulering af en sø, undersøger Danmarks Statistik først, om det samlede søareal stemmer med totalopmålingen 1953-1959, og derefter om søarealets fordeling på sogne ved matrikuleringen stemmer med den tidligere opgørelse. Ved matrikuleringen ændres sognefordelingen ofte, således at der fremkommer positive eller negative revisionsrettelser.

Matrikuleringen af inddæmninger og opfyldninger kommer ofte mange år efter, at en ny kortudgave har vist ændringen, således at man må tilbage og konstatere, hvornår ændringen

er ajourført og med hvilket areal. De angivne arealtal må derefter sammenholdes dels totalt, dels sogneopdelt.

4.4 Revisionsrettelser

Ved de ovennævnte dispositioner opnås i nogle tilfælde ikke en rimelig overensstemmelse, således at en nærmere undersøgelse må iværksættes. Denne kan fx afsløre fejleregninger, at en skrivelse ikke er indgået eller at en grænse er indtegnet forkert - og foranlediger således revisionsrettelser.

4.5 Arealtal for byer - bymæssige områder

Arealtal for de enkelte byer er for anden gang opgjort til publikationen Danmarks administrative Inddeling - hidtil har de kun været meddelt for byer, der udgjorde en hel kommune. Fra de kort, hvor Danmarks Statistik foretog afgrænsningen af de enkelte byer - jf. 3.61 - er grænserne overført til Geodætisk Instituts 4 cm-kort og derefter opmålt. Arbejdet har været betydeligt, da det drejer sig om ca. 1420 byer.



HOVEDSTADSREGIONEN

Københavns, Frederiksborg og Roskilde Amter
samt Københavns og Frederiksberg Kommuner.

Kommuner og sogne

729 PURHUS	Kommunenavn
Grønholt	Sognavn

Tabel 4. Amtskommuner, kommuner, sogne og byer pr. 1. januar 1981

4.1. Sogne i Københavns og Frederiksberg kommuner

	Heraf i byer						
	: Areal	: Folketal	: Antal	: Folketal	: husstande	: husstande	: Antal
	: i ha	:	:husstande	:	:	:	:
	: 1/1 1981	: 1/1 1981	: 1/7 1976	: 1/1 1981	: 1/1 1981	: 1/7 1976	: 1/1 1981
101 Københavns kommune 1) ≠	8 798	493 771	536 931	270 332	493 771	536 931	270 332
01 Absalons	4 501	4 828	2 508	4 501	4 828	2 508
02 Advents	7 216	7 826	3 907	7 216	7 826	3 907
03 Aldersro (Taksigelseskirken)	6 475	7 008	3 875	6 475	7 008	3 875
04 Allehelgens	9 074	9 807	5 588	9 074	9 807	5 588
05 Anna	6 992	7 762	4 069	6 992	7 762	4 069
06 Ansgarkirkens	8 956	9 722	5 207	8 956	9 722	5 207
07 Apostelkirkens	3 687	4 049	2 036	3 687	4 049	2 036
08 Bellahøj	6 607	7 203	3 391	6 607	7 203	3 391
09 Betlehems	2 800	2 914	1 604	2 800	2 914	1 604
10 Bispebjerg (Grundtvigskirken)	10 131	10 886	6 241	10 131	10 886	6 241
11 Blågårds	2 467	4 012	1 212	2 467	4 012	1 212
12 Brorsons	3 793	4 918	2 141	3 793	4 918	2 141
13 Brønshøj	8 360	8 952	4 412	8 360	8 952	4 412
14 Christians	5 613	6 075	3 267	5 613	6 075	3 267
15 Davids	5 897	6 324	3 484	5 897	6 324	3 484
16 Eliaskirkens	4 021	4 643	2 285	4 021	4 643	2 285
17 Emdrup	4 590	4 887	2 412	4 590	4 887	2 412
18 Enghave	9 075	9 324	5 179	9 075	9 324	5 179
19 Filips	11 143	12 162	6 647	11 143	12 162	6 647
20 Fredens	2 083	2 479	1 348	2 083	2 479	1 348
21 Frederiks	2 898	3 278	1 675	2 898	3 278	1 675
22 Frederiksholm	7 010	7 620	3 940	7 010	7 620	3 940
23 Frihavns	6 849	7 725	3 503	6 849	7 725	3 503
24 Garnisons	2 581	3 035	1 424	2 581	3 035	1 424
25 Getsemane	2 800	2 506	1 494	2 800	2 506	1 494
26 Grøndals	7 834	8 382	4 423	7 834	8 382	4 423
27 Hans Egede	5 892	6 658	3 650	5 892	6 658	3 650
28 Helligkors	3 760	5 115	2 008	3 760	5 115	2 008
29 Helligånds	3 345	4 008	1 887	3 345	4 008	1 887
30 Holmens	2 995	3 221	1 502	2 995	3 221	1 502
31 Husum	10 229	10 878	4 911	10 229	10 878	4 911
32 Husumvold	13 089	14 293	5 876	13 089	14 293	5 876
33 Hyltebjerg	9 244	10 060	5 312	9 244	10 060	5 312
34 Højdevangs 2)	11 202	23 126	5 456	11 202	23 126	5 456
35 Islands Brygges (Hans Tausens k.)	...	7 064	7 788	4 057	7 064	7 788	4 057
36 Johannes Døbers	6 387	6 518	3 109	6 387	6 518	3 109
37 Kapernaums	7 167	7 890	4 317	7 167	7 890	4 317
38 Kastels	4 631	5 021	2 608	4 631	5 021	2 608
39 Kildevælds	8 832	10 463	5 334	8 832	10 463	5 334
40 Kingos	10 099	9 761	6 250	10 099	9 761	6 250
41 Kristkirkens	5 182	5 905	3 083	5 182	5 905	3 083
42 Lundehus	5 884	6 350	3 297	5 884	6 350	3 297
43 Margrethe	6 386	7 240	3 103	6 386	7 240	3 103
44 Maria	4 147	4 823	2 098	4 147	4 823	2 098
45 Natanaels	6 759	7 584	4 031	6 759	7 584	4 031
46 Nazaret	2 870	3 227	1 783	2 870	3 227	1 783
47 Rosenvængets (Lutherkirken)	6 741	7 501	3 652	6 741	7 501	3 652
48 Samuels	4 495	4 822	2 619	4 495	4 822	2 619
49 Skt. Andreas	3 841	4 426	2 100	3 841	4 426	2 100
50 Skt. Jakobs	10 948	10 940	5 884	10 948	10 940	5 884

Tabel 4. (fortsat) Amtskommuner, kommuner, sogne og byer pr. 1. januar 1981

4.1. (fortsat) Sogne i Københavns og Frederiksberg kommuner

	:	:	:	: Heraf i byer			
				: Areal	: Folketal	: Antal	: Folketal
	: i ha	:	:	: husstænde	:	:	:
	: 1/1 1981	: 1/1 1981	: 1/7 1976	: 1/1 1981	: 1/1 1981	: 1/7 1976	: 1/1 1981
51 Skt. Johannes	11 019	13 132	5 894	11 019	13 132	5 894
52 Skt. Mattæus	7 824	8 802	4 326	7 824	8 802	4 326
53 Skt. Pauls	4 525	4 876	2 612	4 525	4 876	2 612
54 Skt. Stefans	11 801	12 660	6 843	11 801	12 660	6 843
55 Simeons	7 508	7 917	4 536	7 508	7 917	4 536
56 Simon Peters	9 073	9 770	4 498	9 073	9 770	4 498
57 Sions 3)	9 032	9 278	4 760	9 032	9 278	4 760
58 Sjlør	5 679	6 145	3 227	5 679	6 145	3 227
59 Solvang 2)	10 765	.	5 037	10 765	.	5 037
60 Sundby	15 012	15 613	8 017	15 012	15 613	8 017
61 Sundkirkens	4 655	5 110	2 520	4 655	5 110	2 520
62 Tagensbo	6 194	6 837	3 948	6 194	6 837	3 948
63 Timoteus	8 654	9 186	4 714	8 654	9 186	4 714
64 Trinitatis	3 097	3 576	1 600	3 097	3 576	1 600
65 Utterslev	5 687	6 308	3 166	5 687	6 308	3 166
66 Valby (Jesuskirken)	8 354	9 073	4 920	8 354	9 073	4 920
67 Vanløse	10 204	10 504	4 883	10 204	10 504	4 883
68 Vigerslev	8 662	9 397	4 110	8 662	9 397	4 110
69 Vor Frelzers	10 867	10 109	5 836	10 867	10 109	5 836
70 Vor Frue (domsogn)	3 586	3 989	2 102	3 586	3 989	2 102
71 Østervold (Esajaskirken)	6 395	7 124	3 348	6 395	7 124	3 348
72 Alholm	7 773	8 230	4 236	7 773	8 230	4 236
Personer uden for distriktsindd.	.	2 763	3 350	.	2 763	3 350	.
147 Frederiksberg kommune 1)	877	88 167	92 239	46 729	88 167	92 239	46 729
01 Flintholm 4)	9 055	8 799	4 820	9 055	8 799	4 820
02 Frederiksberg 4)	14 658	15 551	7 390	14 658	15 551	7 390
03 Godthåbs	8 817	9 346	4 481	8 817	9 346	4 481
04 Lindevang	12 079	12 106	6 579	12 079	12 106	6 579
05 Mariendals	12 106	12 812	6 598	12 106	12 812	6 598
06 Skt. Lukas	6 753	7 422	4 057	6 753	7 422	4 057
07 Skt. Markus	9 464	9 678	4 799	9 464	9 678	4 799
08 Skt. Thomas	7 787	8 392	4 197	7 787	8 392	4 197
09 Solbjerg	7 448	8 133	3 808	7 448	8 133	3 808

Anmærkninger til tabel 4 er anført efter det gule skilleblad.

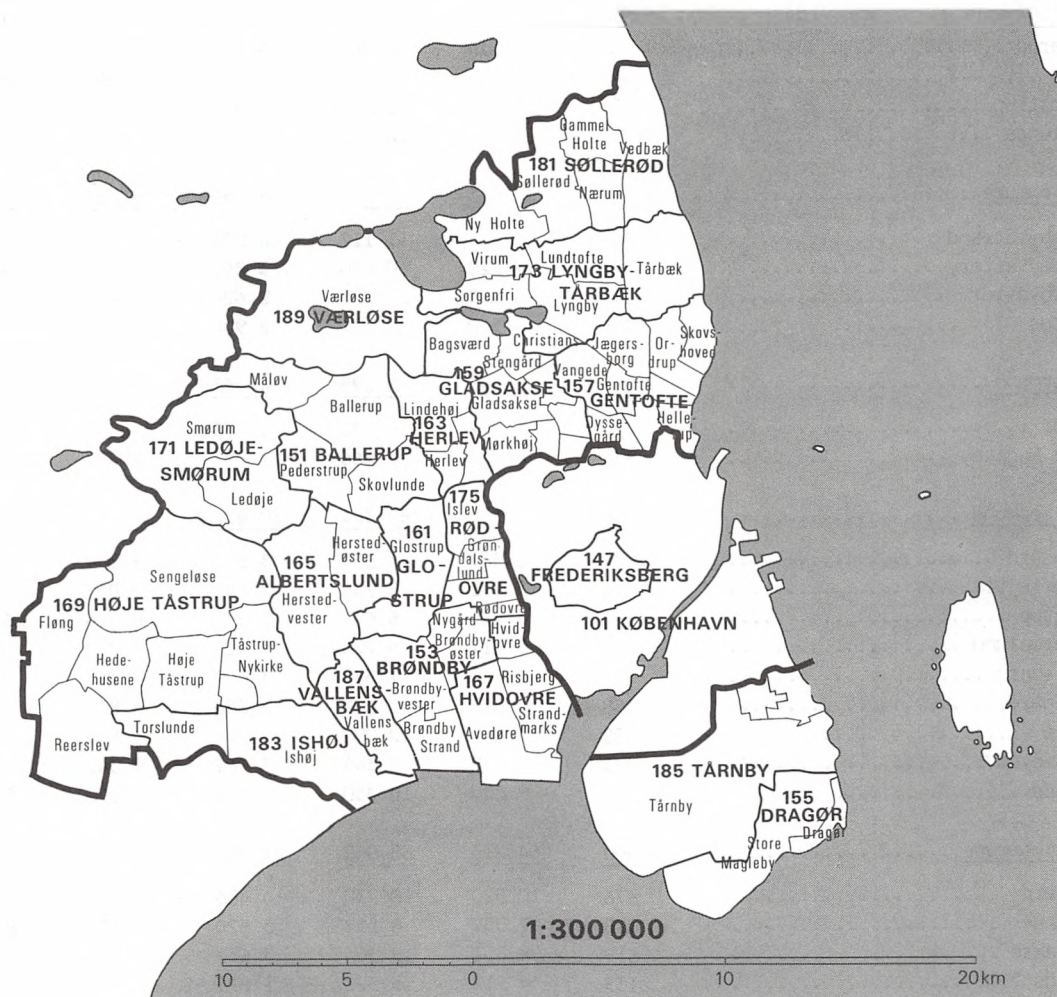
Noter

- | | |
|--|---|
| 1) Arealtal kan ikke oplyses for de enkelte sogne i Københavns og Frederiksberg kommuner, jf. ANM 1.3. | 3) Sions sogn, 1/7 1976 benævnt Zions sogn. |
| 2) Af Højdevangs sogn udskilles 26/9 1976 Solvang sogn (11296 personer 1/1 1977). | 4) Af Frederiksberg sogn udskilles 1/1 1982 Frederiksberg Slotssogn (4058 personer 1/1 1982). Samtidig overføres ved grænseregulering ca. 950 personer fra Frederiksberg sogn til Flintholm sogn. |

≠ : Arealoverførsler 2/7 1976-1/1 1984 og enkelte revisioner

2/7 1976-1/1 1981: + 177 ha, havneopfyldning.

2/1 1981-1/1 1984: + 16 ha, havneopfyldning.



KØBENHAVNS AMT

Oplysninger om sogne er udeladt i Københavns og Frederiksberg Kommuner.

Sogne er vist, men kun delvis beskrevet i Gentofte, Gladsaxe, Herlev, Hvidovre, Rødovre og Høje-Tåstrup Kommuner.

Kommuner og sogne

729 PURHUS	Kommunenavn
Grønhoft	Sogne navn

Grundkort: Geodætisk Institut. Copyright.

1981/82.

Tabel 4 (fortsat) Amtskommuner, kommuner, sogne og byer pr. 1. januar 1981

4.2. Kommuner, sogne og byer i Københavns amtskommune (KBH A)

	Heraf i byer						
	: Areal : i ha : 1/1 1981	: Folketal : 1/1 1981	: Folketal : 1/7 1976	: Antal : husstande : 1/1 1981	: Folketal		: Antal
					: 1/1 1981		: 1/1 1981
					: 1/7 1976	: 1/7 1976	: 1/1 1981
Københavns amtskommune	52 237	624 684	630 476	254 805	624 684	628 611	254 805
165 <u>Albertslund kommune</u>	<u>2 304</u>	<u>30 331</u>	<u>30 871</u>	<u>11 431</u>	<u>30 331</u>	<u>30 871</u>	<u>11 431</u>
01 Herstedvester	1 539	25 126	25 580	9 441	25 126	25 580	9 441
02 Herstedøster	765	5 205	5 291	1 990	5 205	5 291	1 990
151 <u>Ballerup kommune</u>	<u>3 409</u>	<u>48 697</u>	<u>50 734</u>	<u>18 094</u>	<u>48 697</u>	<u>50 734</u>	<u>18 094</u>
01 Ballerup	1 182	14 114	14 765	5 325	14 114	14 765	5 325
02 Måløv	725	5 602	5 240	1 927	5 602	5 240	1 927
03 Pederstrup	721	14 913	15 918	5 503	14 913	15 918	5 503
04 Skovlunde	781	14 068	14 811	5 339	14 068	14 811	5 339
153 <u>Brøndby kommune</u>	<u>1 963</u>	<u>37 615</u>	<u>36 525</u>	<u>14 256</u>	<u>37 615</u>	<u>36 525</u>	<u>14 256</u>
01 Brøndby Strand	405	13 627	11 112	4 801	13 627	11 112	4 801
02 Brøndbyvester	946	9 820	10 630	3 849	9 820	10 630	3 849
03 Brøndbyøster 1)	372	6 608	14 783	2 626	6 608	14 783	2 626
04 Nygårds 1)	240	7 560	..	2 980	7 560	..	2 980
155 <u>Dragør kommune</u>	<u>1 814</u>	<u>12 695</u>	<u>12 298</u>	<u>4 763</u>	<u>12 695</u>	<u>12 298</u>	<u>4 763</u>
01 Dragør	182	4 272	4 432	1 776	4 272	4 432	1 776
02 Store Magleby	1 632	8 423	7 866	2 987	8 423	7 866	2 987
157 <u>Gentofte kommune</u>	<u>2 554</u>	<u>66 782</u>	<u>69 394</u>	<u>30 492</u>	<u>66 782</u>	<u>69 394</u>	<u>30 492</u>
01 Dyssegård	231	8 367	8 854	3 919	8 367	8 854	3 919
02 Gentofte	216	5 051	5 232	2 142	5 051	5 232	2 142
03 Hellerup	164	6 224	6 666	2 933	6 224	6 666	2 933
04 Helleruplund	212	5 717	5 726	2 224	5 717	5 726	2 224
05 Jægersborg	424	7 163	7 382	3 067	7 163	7 382	3 067
06 Maglegårds	158	5 812	5 831	2 683	5 812	5 831	2 683
07 Ordrup	428	11 569	12 009	5 723	11 569	12 009	5 723
08 Skovshoved	275	7 049	7 344	3 162	7 049	7 344	3 162
09 Vangede	446	9 830	10 350	4 639	9 830	10 350	4 639
159 <u>Gladsaxe kommune</u>	<u>2 500</u>	<u>64 213</u>	<u>68 088</u>	<u>27 792</u>	<u>64 213</u>	<u>68 088</u>	<u>27 792</u>
01 Bagsværd	676	10 520	10 930	4 486	10 520	10 930	4 486
02 Buddinge	170	7 957	8 597	3 620	7 957	8 597	3 620
03 Gladsaxe	619	8 851	9 304	3 632	8 851	9 304	3 632
04 Haralds	133	4 912	5 322	1 893	4 912	5 322	1 893
05 Mørkhøj	337	7 239	7 798	3 055	7 239	7 798	3 055
06 Stengård	278	12 307	12 907	5 304	12 307	12 907	5 304
07 Søborggård	170	8 456	9 166	4 163	8 456	9 166	4 163
08 Søborgmagle	117	3 971	4 064	1 639	3 971	4 064	1 639
161 <u>Glostrup kommune</u>	<u>1 331</u>	<u>19 645</u>	<u>20 235</u>	<u>8 620</u>	<u>19 645</u>	<u>20 235</u>	<u>8 620</u>
01 Glostrup	1 331	19 645	20 235	8 620	19 645	20 235	8 620
163 <u>Herlev kommune</u>	<u>1 204</u>	<u>28 190</u>	<u>26 437</u>	<u>11 247</u>	<u>28 190</u>	<u>26 437</u>	<u>11 247</u>
01 Herlev	199	4 878	5 575	2 247	4 878	5 575	2 247
02 Lindehøj	765	16 927	14 202	6 350	16 927	14 202	6 350
03 Præstebro	240	6 385	6 660	2 650	6 385	6 660	2 650

Tabel 4. (fortsat) Amtskommuner, kommuner, sogne og byer pr. 1. januar 1981

4.2. (fortsat) Kommuner, sogne og byer i Københavns amtskommune (KBH A)

	:	:	:	:	Heraf i byer			
					: Areal	: Folketal	: Antal	: Folketal
	: i ha	:	: husstande	:	: Folketal	: husstande	:	
	: 1/1 1981	: 1/1 1981	: 1/7 1976	: 1/1 1981	: 1/1 1981	: 1/7 1976	: 1/1 1981	
167 Hvidovre kommune	≠	<u>2 166</u>	<u>51 059</u>	<u>50 845</u>	<u>21 617</u>	<u>51 059</u>	<u>50 845</u>	<u>21 617</u>
01 Avedøre		1 195	14 102	10 912	5 392	14 102	10 912	5 392
02 Hvidovre		241	9 190	9 801	4 783	9 190	9 801	4 783
03 Risbjerg		312	12 773	13 865	5 452	12 773	13 865	5 452
04 Strandmarks		418	14 994	16 267	5 990	14 994	16 267	5 990
169 Høje Tåstrup kommune	≠	<u>7 949</u>	<u>43 294</u>	<u>41 148</u>	<u>16 213</u>	<u>43 294</u>	<u>41 148</u>	<u>16 213</u>
01 Fløng		1 167	4 806	4 390	1 511	4 806	4 390	1 511
02 Hedehusene		807	6 373	6 041	2 350	6 373	6 041	2 350
03 Høje Tåstrup		912	4 477	2 574	2 013	4 477	2 574	2 013
04 Reerslev		1 382	710	546	243	710	546	243
05 Rønnevang 2)		173	8 672	.	3 358	8 672	.	3 358
06 Sengeløse		2 604	2 299	2 355	722	2 299	2 355	722
07 Tåstrup Nykirke 2)		904	15 957	25 242	6 016	15 957	25 242	6 016
183 Ishøj kommune 3)	≠	<u>2 296</u>	<u>20 856</u>	<u>17 097</u>	<u>7 667</u>	<u>20 856</u>	<u>16 251</u>	<u>7 667</u>
01 Ishøj		1 589	20 233	16 370	7 468	20 233	15 951	7 468
02 Torslunde		707	623	727	199	623	300	199
I alt byer	20 856	16 251	7 667
Ishøj by (sogn 01, 02) 3)	734	.
Ishøj Strand by (sogn 01) 3)	15 517	.
171 Ledøje-Smørum kommune 4)		<u>3 133</u>	<u>8 570</u>	<u>7 715</u>	<u>2 654</u>	<u>8 570</u>	<u>6 696</u>	<u>2 654</u>
01 Ledøje		1 044	953	903	293	953	712	293
02 Smørum		2 089	7 617	6 812	2 361	7 617	5 984	2 361
I alt byer	8 570	6 696	2 654
Ledøje by (sogn 01) 4)	712	.
Smørumnedre og Smørumvang byer (sogn 02) 4)	5 984	.
173 Lyngby-Tårnbæk kommune	≠	<u>3 888</u>	<u>51 703</u>	<u>54 954</u>	<u>23 746</u>	<u>51 703</u>	<u>54 954</u>	<u>23 746</u>
01 Christians		204	8 481	8 778	4 350	8 481	8 778	4 350
02 Lundtofte		654	12 706	13 100	5 414	12 706	13 100	5 414
03 Lyngby		690	13 138	14 354	6 431	13 138	14 354	6 431
04 Sorgenfri		744	5 094	5 544	2 157	5 094	5 544	2 157
05 Tårnbæk		1 104	1 794	1 996	787	1 794	1 996	787
06 Virum		492	10 490	11 182	4 607	10 490	11 182	4 607
175 Rødovre kommune		<u>1 212</u>	<u>37 673</u>	<u>40 546</u>	<u>16 167</u>	<u>37 673</u>	<u>40 546</u>	<u>16 167</u>
01 Grøndalslund		231	7 387	7 965	3 117	7 387	7 965	3 117
02 Hendriksholm		134	6 945	7 363	3 277	6 945	7 363	3 277
03 Islev		467	11 405	12 151	4 272	11 405	12 151	4 272
04 Rødovre		380	11 936	13 067	5 501	11 936	13 067	5 501
181 Søllerød kommune	≠	<u>3 977</u>	<u>31 705</u>	<u>32 536</u>	<u>12 595</u>	<u>31 705</u>	<u>32 536</u>	<u>12 595</u>
01 Gammel Holte		524	4 403	4 427	1 624	4 403	4 427	1 624
02 Ny Holte		959	6 362	6 615	2 628	6 362	6 615	2 628
03 Nærum		419	5 859	6 159	2 399	5 859	6 159	2 399
04 Søllerød		878	8 564	8 788	3 445	8 564	8 788	3 445
05 Vedbæk		1 197	6 517	6 547	2 499	6 517	6 547	2 499

Tabel 4. (fortsat) Amtskommuner, kommuner, sogne og byer pr. 1. januar 1981

4.2. (fortsat) Kommuner, sogne og byer i Københavns amt (KBH A)

	:	:	:	:	Heraf i byer			
					: Areal	: Folketal	: Antal	: Folketal
	:	:	:	:	:	:	:	
	:	:	:	:	:	:	:	
	:	:	:	:	:	:	:	
	:	:	:	:	:	:	:	
185 Tårnby kommune	≠	6 259	41 517	43 170	16 879	41 517	43 170	16 879
01 Kastrup		1 949	10 550	11 494	5 065	10 550	11 494	5 065
02 Korsvejens		173	8 068	8 706	3 436	8 068	8 706	3 436
03 Tårnby		4 137	22 899	22 970	8 378	22 899	22 970	8 378
187 Vallensbæk kommune	≠	879	12 256	10 456	4 385	12 256	10 456	4 385
01 Vallensbæk		879	12 256	10 456	4 385	12 256	10 456	4 385
189 Værløse kommune		3 399	17 883	17 427	6 187	17 883	17 427	6 187
01 Værløse		3 399	17 883	17 427	6 187	17 883	17 427	6 187

Anmærkninger til tabel 4 er anført efter det gule skilleblad.

Noter

- | | |
|--|---|
| 1) Af Brøndbyøster sogn udskilles 1/6 1979 Nygårds sogn (7588 personer 1/1 1980). | 3) Hele Ishøj kommune blev overført til Hovedstadsområdet 1/1 1980, jf. ANM 3.42. |
| 2) Af Tåstrup Nykirke sogn udskilles 5/9 1976 Rønnevang sogn (9032 personer 1/1 1977). | 4) Hele Ledøje-Smørum kommune blev overført til Hovedstadsområdet 1/1 1980, jf. ANM 3.42. |

≠ : Arealoverførsler 2/7 1976-1/1 1984 og enkelte revisioner

165 Albertslund kommune
1/1 1977: 2 ha til Herstedvester s. fra Vallensbæk s., Vallensbæk k. (187).
1/1 1978: 3 ha fra Herstedøster s. til Skovlunde s., Ballerup k. (151).

151 Ballerup kommune
1/1 1978: 3 ha til Skovlunde s. fra Herstedøster s., Albertslund k. (165).

153 Brøndby kommune
1/6 1979: 240 ha fra Brøndbyøster s. til nyt sogn, Nygårds s.
16/1 1980: 1 ha fra Brøndbyvester s. til Brøndbyøster s.
1/1 1982: 108 ha inddæmet område tillagt Brøndby Strand s. (del af Køge Bugt Strandpark). (Opmåling på Geodætisk Instituts 4 cm-kort pr. 1979).

155 Dragør kommune
pr. 1978: 12 ha tillagt Dragør s. og 14 ha tillagt Store Magleby s. ved ændring af kystlinien (havneudvidelse mv.). (Opmåling på Geodætisk Instituts 4 cm-kort pr. 1978).

159 Gladsaxe kommune
1/10 1979: 5 ha fra Søborggård s. til Buddinge s.

167 Hvidovre kommune
28/7 1982: 1 ha fra Strandmarks s. til Risbjerg s.

169 Høje Tåstrup kommune
1/4 1974: 79 ha af Torsslunde s. kommunalt fra Ishøj k. (183). (1/1 1981 kirkel. til Høje Tåstrup s.).

5/9 1976: 173 ha fra Tåstrup Nykirke s. til nyt sogn, Rønnevang s.
18/5 1977: 1 ha fra Hedehusene s. til Fløng s.
1/1 1982: 5 ha til Fløng s. fra Domsogn, Roskilde k. (265).

183 Ishøj kommune
1/1 1982: 179 ha inddæmet område tillagt Ishøj s. (del af Køge Bugt Strandpark). (Opmåling på Geodætisk Instituts 4 cm-kort pr. 1979).

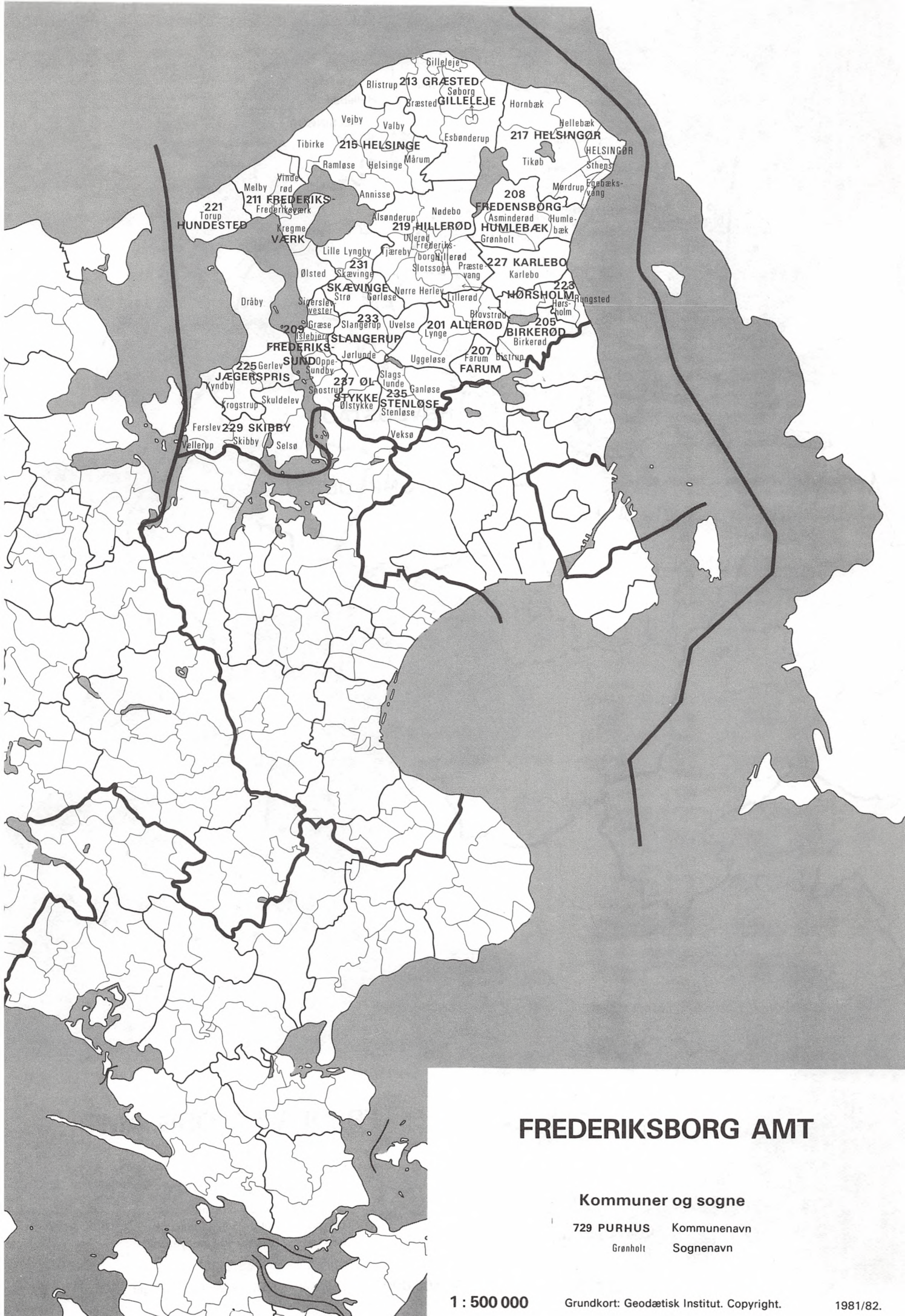
173 Lyngby-Tårnbæk kommune
1/7 1979: 34 ha fra Lyngby s. og 5 ha fra Virum s. til Sorgenfri s.

181 Søllerød kommune
1/1 1981: 43 ha fra Søllerød s. til Gammel Holte s. (ca. 700 personer).

185 Tårnby kommune
pr. 1978: 2 ha tillagt Kastrup s. og 34 ha tillagt Tårnby s. ved ændring af kystlinien. (Kastrup Lufthavn mv.). (Opmåling på Geodætisk Instituts 4 cm-kort pr. 1978).

187 Vallensbæk kommune
1/1 1977: 2 ha fra Vallensbæk s. til Herstedvester s., Albertslund k. (165).

1/1 1982: 40 ha inddæmet område tillagt Vallensbæk s. (del af Køge Bugt Strandpark). (Opmåling på Geodætisk Instituts 4 cm-kort pr. 1979).



FREDERIKSBORG AMT

Kommuner og sogne

729 PURHUS Kommunnavn
Grønholt Sognnavn



FREDERIKSBORG AMT

Bymæssige områder

- ODENSE** 10 000 indb. og derover
- Lyng** 2 000 – 9 999 indbyggere
- Bække** Under 2 000 indbyggere

1 : 500 000

Grundkort: Geodætisk Institut. Copyright.

1981/82.

Tabel 4. (fortsat) Amtskommuner, kommuner, sogne og byer pr. 1. januar 1981

4.3. Kommuner, sogne og byer i Frederiksborg amtskommune (FRB A)

	Heraf i byer						
	: Areal : i ha : 1/1 1981	: Folketal : 1/1 1981	: Folketal : 1/7 1976	: Antal : husstande : 1/1 1981	: Folketal		: Antal
					: 1/1 1981	: 1/7 1976	: husstande
					: 1/1 1981	: 1/7 1976	: 1/1 1981
Frederiksborg amtskommune	134 742	329 992	310 212	119 021	301 727	277 428	109 360
201 <u>Allerød kommune</u> 1)	<u>6 729</u>	<u>21 310</u>	<u>20 808</u>	<u>7 019</u>	<u>21 310</u>	<u>18 954</u>	<u>7 019</u>
01 Blovstrød, del af 2)	1 632	3 205	3 414	1 045	3 205	2 940	1 045
02 Lillerød	925	9 541	9 688	3 268	9 541	9 542	3 268
03 Lyngby	1 958	6 053	5 178	1 907	6 053	4 809	1 907
04 Uggeløse	2 214	2 511	2 528	799	2 511	1 663	799
I alt byer	21 310	18 954	7 019
Blovstrød by (sogn 01) 1)	2 486	.
Lillerød by (sogn 01,02,03,04) 1)	13 261	.
Lyngby by (sogn 03, 04) 1)	3 207	.
205 <u>Birkerød kommune</u>	<u>3 357</u>	<u>21 680</u>	<u>21 993</u>	<u>7 801</u>	<u>21 680</u>	<u>21 993</u>	<u>7 801</u>
01 Birkerød	2 642	13 513	14 117	4 683	13 513	14 117	4 683
02 Bistrup	715	8 167	7 876	3 118	8 167	7 876	3 118
207 <u>Farum kommune</u>	<u>2 269</u>	<u>16 664</u>	<u>15 462</u>	<u>5 810</u>	<u>16 664</u>	<u>15 462</u>	<u>5 810</u>
01 Farum	2 269	16 664	15 462	5 810	16 664	15 462	5 810
208 <u>Fredensborg-Humlebæk kommune</u> 3)	<u>7 209</u>	<u>17 667</u>	<u>16 059</u>	<u>6 744</u>	<u>17 667</u>	<u>13 885</u>	<u>6 744</u>
01 Asminderød	4 098	7 824	6 958	2 812	7 824	5 850	2 812
02 Grønholt	1 637	1 157	1 117	401	1 157	454	401
03 Humlebæk	1 474	8 686	7 984	3 531	8 686	7 581	3 531
I alt byer	17 667	13 885	6 744
Fredensborg og Asminderød byer (sogn 01) 3)	5 850	.
Helsingør by, del af (sogn 03) 3)	34	.
Humlebæk, Sletten og Torpen byer (sogn 03) 3)	7 547	.
Sørup by (sogn 02) 3)	454	.
209 <u>Frederikssund kommune</u>	<u>4 073</u>	<u>15 548</u>	<u>14 632</u>	<u>5 556</u>	<u>14 261</u>	<u>13 454</u>	<u>5 118</u>
01 Frederikssund 4)	493	4 954	9 075	2 057	4 918	9 031	2 045
02 Græse	695	382	401	131	.	200	.
03 Islebjerg 4)	399	3 951	.	1 336	3 939	.	1 331
04 Oppe Sundby	918	4 829	3 690	1 562	4 727	3 561	1 527
05 Sigerslevvester	583	370	400	125	-	-	-
06 Snostrup	985	1 062	1 066	345	677	662	215
I alt byer	748	.	.	.	14 261	13 454	5 118
Frederikssund by (sogn 01,03,04)	718	.	.	.	13 584	12 592	4 903
Græse by (sogn 02) 5)	200	.
Store Rørbæk by (sogn 06)	30	.	.	.	677	662	215
211 <u>Frederiksværk kommune</u>	<u>8 956</u>	<u>16 980</u>	<u>16 807</u>	<u>6 115</u>	<u>15 263</u>	<u>15 131</u>	<u>5 507</u>
01 Frederiksværk	241	5 083	5 236	2 111	5 076	5 236	2 111
02 Kregme	2 990	3 878	3 739	1 274	3 422	3 285	1 112
03 Melby	2 724	2 821	2 612	979	2 395	2 215	830
04 Vinderød	1 199	3 457	3 492	1 185	3 247	3 270	1 096
05 Ølsted	1 802	1 741	1 728	566	1 123	1 125	358

Tabel 4. (fortsat) Amtskommuner, kommuner, sogne og byer pr. 1. januar 1981

4.3. (fortsat) Kommuner, sogne og byer i Frederiksborg amtskommune (FRB A)

	:	:	:	: Heraf i byer						
				:	:	:		:		
						Areal	Folketal		Antal	Antal
						: i ha	:husstande		Folketal	:husstande
:	:	:	:	:	:	:				
	1/1 1981	1/1 1981	1/7 1976	1/1 1981	1/1 1981	1/7 1976	1/1 1981			
I alt byer	1 003				15 263	15 131	5 507			
Frederiksværk by (sogn 01, 02, 03, 04) 6)	628				11 559	11 548	4 236			
Liseleje by (sogn 03) 7)	288				2 092	1 955	731			
Vinderød by (sogn 04)	29				489	503	182			
Ølsted by (sogn 05)	58				1 123	1 125	358			
213 Græsted-Gilleleje kommune	13 419	15 328	13 426	5 343	9 988	8 405	3 416			
01 Blistrup	2 205	3 187	2 604	1 118	1 477	1 154	475			
02 Esbønderup	5 309	2 564	2 338	880	1 522	1 369	519			
03 Gilleleje	841	4 353	3 611	1 589	3 976	3 271	1 457			
04 Græsted	2 718	4 002	3 597	1 327	2 735	2 338	878			
05 Søborg	2 346	1 222	1 276	429	278	273	87			
I alt byer	628				9 988	8 405	3 416			
Blistrup by (sogn 01)	69				935	711	293			
Esbønderup by (sogn 02)	46				720	731	228			
Esrum by (sogn 02)	27				471	317	159			
Gilleleje by (sogn 03)	235				3 976	3 271	1 457			
Græsted by (sogn 04)	156				2 735	2 338	878			
Munkerup by (sogn 05)	20				278	273	87			
Smidstrup by (sogn 01)	39				542	443	182			
Villingebæk by (sogn 02) 8)	36				331	321	132			
215 Helsingø kommune	14 581	16 882	15 732	5 672	12 265	11 152	4 064			
01 Annisse	2 025	2 448	2 313	758	1 997	1 865	614			
02 Helsingø	2 347	6 482	5 972	2 250	5 813	5 270	2 012			
03 Mårum	1 497	1 034	1 031	354	253	220	81			
04 Ramløse	2 329	2 725	2 555	846	1 910	1 764	582			
05 Tibirke	2 546	1 496	1 398	528	1 327	1 230	459			
06 Valby	1 575	510	520	180	-	-	-			
07 Vejby	2 262	2 187	1 943	756	965	803	316			
I alt byer	1 076				12 265	11 152	4 064			
Annisse by (sogn 01)	24				350	353	118			
Annisse Nord by (sogn 01)	98				1 647	1 512	496			
Helsingø by (sogn 02)	316				5 813	5 270	2 012			
Kagerup by (sogn 03)	16				253	220	81			
Ramløse by (sogn 04)	101				1 451	1 275	446			
Skærød by (sogn 04)	24				459	489	136			
Tisvilde by (sogn 05, 07) 9) ...	437				1 360	1 269	474			
Vejby by (sogn 07)	60				932	764	301			
217 Helsingør kommune	12 161	56 280	56 196	22 434	53 420	53 371	21 489			
01 Egebækvang 10, 11)	298	4 132	13 877	1 507	4 132	13 762	1 507			
02 Hellebæk	1 683	4 619	4 103	1 628	4 123	3 595	1 447			
03 Hornbæk	2 699	4 243	3 855	1 540	3 521	3 095	1 290			
04 Mørdrup 10)	783	8 092	.	2 981	8 002	.	2 950			
05 Skt. Marie	1 015	4 874	5 148	2 190	4 724	5 148	2 190			
06 Skt. Olai (domsogn) 11)	9 562	14 836	4 745	9 562	14 836	4 745			
07 Sthens 11)	389	6 982	.	2 529	6 955	.	2 521			
08 Tikøb	5 294	3 083	3 180	1 050	1 708	1 738	575			
09 Vestervang	10 693	11 197	4 264	10 693	11 197	4 264			
I alt byer	2 241				53 420	53 371	21 489			
Gurre by (sogn 08)	21				299	310	98			

Tabel 4. (fortsat) Amtskommuner, kommuner, sogne og byer pr. 1. januar 1981

4.3. (fortsat) Kommuner, sogne og byer i Frederiksborg amtskommune (FRB A)

	:	:	:	:	: Heraf i byer		
					: Areal	: Folketal	: Antal
	: i ha	:	: husstande	:	: 1/1 1981	: 1/7 1976	: 1/1 1981
Hellebæk by (sogn 02)	217				4 123	3 595	1 447
Helsingør by (sogn 01, 04, 05, 06, 07, 09) 12)	1 669				44 068	44 943	18 177
Hornbæk by (sogn 03)	194				2 888	2 558	1 082
Kvistgård by (sogn 08)	54				687	694	238
Stenstrup by (sogn 03)	45				633	537	208
Tikøb by (sogn 08)	41				722	734	239
219 Hillerød kommune	13 275	33 509	31 673	12 557	31 192	29 562	11 817
01 Alsønderup	1 996	2 243	2 086	690	1 604	1 445	477
02 Frederiksborg Slotsogn	1 767	7 519	7 411	2 836	7 337	7 411	2 781
03 Hillerød	392	3 883	4 210	1 930	3 883	4 210	1 930
04 Nødebo	3 600	2 556	2 533	820	2 428	2 344	783
05 Nørre Herlev	2 127	2 375	1 912	749	1 789	1 348	563
06 Præstevang	1 689	10 953	9 466	4 289	10 886	9 434	4 267
07 Tjæreby	1 303	638	636	202	7	19	2
08 Ullerød	401	3 342	3 419	1 041	3 258	3 351	1 014
I alt byer	1 456				31 192	29 562	11 817
Alsønderup by (sogn 01)	20				257	282	85
Gadevang by (sogn 04)	85				937	952	319
Hillerød by (sogn 02, 03, 04, 06, 07, 08)	1 108				25 441	24 404	10 017
Ny Hammersholt by (sogn 05, 06) .	59				1 358	908	433
Nødebo by (sogn 04)	105				1 410	1 392	437
Nørre Herlev by (sogn 05)	25				442	461	134
Tulstrup by (sogn 01)	54				1 347	1 163	392
221 Hundested kommune	3 163	8 126	6 943	3 013	7 308	6 125	2 725
01 Torup	3 163	8 126	6 943	3 013	7 308	6 125	2 725
I alt byer	565				7 308	6 125	2 725
Hundested by (sogn 01) 13)	565				7 308	6 125	2 725
223 Hørsholm kommune	3 138	21 572	20 358	8 331	21 572	20 358	8 331
01 Blovstrød, del af 2)	1 269	485	501	175	485	501	175
02 Hørsholm	1 309	15 094	14 246	6 106	15 094	14 246	6 106
03 Rungsted	560	5 993	5 611	2 050	5 993	5 611	2 050
225 Jægerspris kommune	9 558	7 150	6 554	2 399	4 945	4 455	1 667
01 Dråby	5 043	3 961	3 490	1 380	2 873	2 458	984
02 Gerlev	1 853	1 392	1 407	464	894	899	290
03 Krogstrup	1 722	963	862	261	457	412	141
04 Kyndby	940	834	795	294	721	686	252
I alt byer	297				4 945	4 455	1 667
Dalby by (sogn 03)	16				323	279	100
Gerlev by (sogn 02)	30				481	495	164
Jægerspris by (sogn 01) 14)	135				2 372	1 957	830
Kyndby by (sogn 04)	19				286	236	97
Kyndby Huse by (sogn 04)	31				435	450	155
Landerslev by (sogn 02)	15				305	300	87
Lyngerup by (sogn 02, 03)	22				240	235	79
Over Dråby by (sogn 01, 02)	29				503	503	155

Tabel 4. (fortsat) Amtskommuner, kommuner, sogne og byer pr. 1. januar 1981

4.3. (fortsat) Kommuner, sogne og byer i Frederiksborg amtskommune (FRB A)

	:	:	:	:	Heraf i byer			
					:	:	:	
							Folketal	Antal
:	i ha	:	husstande	:	Folketal	husstande	:	
	:	:	:	:	:	:	:	
	:	:	:	:	:	:	:	
Søsum by (sogn 03)	17				252	276	79	
Veksø by (sogn 04)	47				544	369	188	
237 Ølstykke kommune	≠	2 912	12 778	11 401	3 901	12 060	10 636	3 662
01 Jørlunde, del af 16)		1 126	1 453	1 242	468	1 169	929	373
02 Ølstykke		1 786	11 325	10 159	3 433	10 891	9 707	3 289
I alt byer		449				12 060	10 636	3 662
Gammel Ølstykke by (sogn 02)		156				4 206	3 516	1 340
Stenløse by, del af (sogn 02) 17)		56				1 375	899	383
Tangbjerg by (sogn 02)		23				731	728	219
Ølstykke by (sogn 01, 02)		214				5 748	5 493	1 720

Anmærkninger til tabel 4 er anført efter det gule skilleblad.

Noter

- 1) Hele Allerød kommune blev overført til Hovedstadsområdet 1/1 1980, jf. ANM 3.42.
- 2) Bløvsrød sogn med i alt 3690 personer og 2901 ha ligger i Allerød og Hørsholm kommuner.
- 3) Hele Fredensborg-Humlebæk kommune blev overført til Hovedstadsområdet 1/1 1980, jf. ANM 3.42.
- 4) Af Frederikssund sogn udskilles 1/4 1979 Islebjerg sogn (4038 personer 1/1 1980).
- 5) Græse by, 1/1 1981 under 200 personer og henregnes derfor ikke til byer.
- 6) Hanehoved by (260 personer 1976) sammenvokset med Frederiksværk by 1/1 1981, hvorfor den her er inkluderet i Frederiksværk også for 1976.
- 7) Liseleje by, 1/7 1976 benævnt Liseleje, Asserbo og Melby byer.
- 8) Villingebæk by, 1/7 1976 benævnt Villingebæk og Dronningmølle byer.
- 9) Tisvilde by, 1/7 1976 benævnt Tisvilde, Tisvildeleje og Tibirke byer.
- 10) Af Egebækvang sogn udskilles 1/7 1977 Mørdrup sogn (8251 personer 1/1 1978).
- 11) Af Egebækvang og Skt. Olai sogne udskilles 1/12 1977 Sthens sogn (6682 personer 1/1 1978).
- 12) Den del af Helsingør by, der 1/7 1976 opgjordes i Fredensborg-Humlebæk kommune, er ikke udskilt 1/1 1981, hvor hele Fredensborg-Humlebæk kommune anses for bymæssig og hørende til Hovedstadsområdet, jf. note 3).
- 13) Hundested by, 1/7 1976 benævnt Hundested og Lynæs byer.
- 14) Jægerspris by, 1/7 1976 benævnt Jægerspris og Neder Dråby byer.
- 15) Hele Karlebo kommune blev overført til Hovedstadsområdet 1/1 1980, jf. ANM 3.42.
- 16) Jørlunde sogn med i alt 2176 personer og 2416 ha ligger i Slangerup og Ølstykke kommuner.
- 17) Stenløse by - 1/7 1976 benævnt Stenløse og Kildeholm byer - med i alt 7289 personer og 298 ha, ligger i Stenløse og Ølstykke kommuner.

≠ : Arealoverførsler 2/7 1976-1/1 1984 og enkelte revisioner

<u>209 Frederikssund kommune</u>	1/12 1977: 252 ha fra Egebækvang s. og 137 ha fra Skt. Olai s. til nyt sogn, Sthens s.
1/1 1978: 11 ha til Snostrup s. fra Jørlunde s., Ølstykke k. (237).	
1/4 1979: 399 ha fra Frederikssund s. til nyt sogn, Islebjerg s.	<u>223 Hørsholm kommune</u>
	14/4 1977: 1 ha fra Rungsted s. til Hørsholm s.
<u>217 Helsingør kommune</u>	<u>237 Ølstykke kommune</u>
1/7 1977: 783 ha fra Egebækvang s. til nyt sogn, Mørdrup s.	1/1 1978: 11 ha fra Jørlunde s. til Snostrup s., Frederikssund k. (209).



ROSKILDE AMT

Kommuner og sogne

729 PURHUS	Kommunenavn
Grønholt	Sognenavn



Tabel 4. (fortsat) Amtskommuner, kommuner, sogne og byer pr. 1. januar 1981

4.4. Kommuner, sogne og byer i Roskilde amtskommune (ROS A)

	Heraf i byer						
	: Areal : i ha : 1/1 1981	: Folketal		: Antal : husstænde : 1/1 1981	: Folketal		
		: 1/1 1981	: 1/7 1976		: husstænde		: 1/1 1981
					: 1/1 1981	: 1/7 1976	
Roskilde amtskommune	89 071	203 246	190 772	73 207	181 499	165 927	65 698
251 <u>Bramsnæs kommune</u>	<u>7 988</u>	<u>7 105</u>	<u>6 257</u>	<u>2 318</u>	<u>5 129</u>	<u>4 328</u>	<u>1 626</u>
01 Gershøj	421	451	389	148	422	362	141
02 Hyllinge	1 738	1 526	1 370	539	1 062	880	366
03 Lyndby	1 060	703	692	245	314	368	108
04 Rye	1 954	2 097	1 933	649	1 643	1 441	491
05 Sonnerup	1 227	1 495	1 140	460	1 270	938	382
06 Sæby	1 588	833	733	277	418	339	138
I alt byer	382				5 129	4 328	1 626
Ejby by (sogn 04)	116				1 643	1 441	491
Englerup by (sogn 05)	17				296	218	94
Gershøj by (sogn 01, 06)	64				512	443	172
Kirke Hyllinge by (sogn 02)	52				1 062	880	366
Kirke Sonnerup by (sogn 05)	55				974	720	288
Lyndby by (sogn 03)	58				314	368	108
Sæby by (sogn 06)	20				328	258	107
253 <u>Greve kommune</u> 1)	<u>5 956</u>	<u>41 743</u>	<u>35 261</u>	<u>13 925</u>	<u>41 743</u>	<u>33 830</u>	<u>13 925</u>
01 Greve 2)	1 484	7 413	9 673	2 558	7 413	9 437	2 558
02 Karlslunde 3)	895	2 754	7 538	922	2 754	7 332	922
03 Karlslunde Strandsogn 3)	452	6 182	.	2 080	6 182	.	2 080
04 Kildebrønde	1 443	14 973	13 417	5 115	14 973	12 771	5 115
05 Mosede 2)	272	5 589	.	1 718	5 589	.	1 718
06 Tune	1 410	4 832	4 633	1 532	4 832	4 290	1 532
I alt byer				41 743	33 830	13 925
Greve by (sogn 01) 1)	591	.
Hundige, Greve og Mosede Strand byer (sogn 01, 02, 04) 1)	22 688	.
Karlslunde by (sogn 02) 1)	1 083	.
Karlslunde Strand by (sogn 02) 1)	5 178	.
Tune by (sogn 06) 1)	4 290	.
255 <u>Gundsø kommune</u>	<u>6 354</u>	<u>10 342</u>	<u>9 448</u>	<u>3 228</u>	<u>8 195</u>	<u>7 292</u>	<u>2 489</u>
01 Gundsømagle	1 530	2 278	2 065	705	1 968	1 761	613
02 Hvedstrup	1 099	537	557	188	319	334	113
03 Jyllinge	864	5 538	4 812	1 742	4 769	4 083	1 442
04 Kirkerup	1 613	608	645	188	-	-	-
05 Ågerup	1 248	1 381	1 369	405	1 139	1 114	321
I alt byer	453				8 195	7 292	2 489
Gundsømagle by (sogn 01)	103				1 968	1 761	613
Herringløse by (sogn 02)	27				319	334	113
Jyllinge by (sogn 03)	270				4 769	4 083	1 442
Store Valby by (sogn 05)	17				358	338	106
Ågerup by (sogn 05)	36				781	776	215
257 <u>Hvalsø kommune</u>	<u>7 202</u>	<u>6 788</u>	<u>6 301</u>	<u>2 221</u>	<u>5 203</u>	<u>4 660</u>	<u>1 689</u>
01 Hvalsø	1 988	3 324	2 987	1 106	2 997	2 659	996
02 Kisserup	1 010	200	224	73	-	-	-
03 Særløse	1 581	644	686	213	-	-	-
04 Sæby	2 623	2 620	2 404	829	2 206	2 001	693

Tabel 4. (fortsat) Amtskommuner, kommuner, sogne og byer pr. 1. januar 1981

4.4. (fortsat) Kommuner, sogne og byer i Roskilde amtskommune (ROS A)

	:	:	:	:	: Heraf i byer			
					:	:	:	
							:	
					: Areal	: Folketal	: Antal	: Folketal
: i ha	:	:husstande	: 1/1 1981	: 1/7 1976	: 1/1 1981			
I alt byer	287				5 203	4 660	1 689	
Hvalsø by (sogn 01)	147				2 997	2 659	996	
Kirke Såby by (sogn 04)	99				1 417	1 240	438	
Torkilstrup by (sogn 04)	14				228	241	78	
Vester Såby by (sogn 04)	27				561	520	177	
259 Køge kommune	12 345	34 677	34 965	12 963	31 292	31 568	11 792	
01 Boholte 4)	177	6 383	.	2 502	6 380	.	2 501	
02 Herfølge	4 915	7 909	6 787	2 744	6 435	5 415	2 238	
03 Højelse	2 681	5 005	5 126	1 724	4 182	4 242	1 439	
04 Køge 4)	739	9 110	16 788	3 898	9 057	16 732	3 889	
05 Lellinge	1 194	695	643	253	410	369	154	
06 Sædder, del af 5, 6)	1 769	1 282	1 299	462	791	772	284	
07 Ølsemagle	870	4 293	4 322	1 380	4 037	4 038	1 287	
I alt byer	1 380				31 292	31 568	11 792	
Algestrup by (sogn 06) 7)	47				791	772	284	
Herfølge by (sogn 02)	195				3 220	1 980	1 113	
Køge by (sogn 01, 02, 03, 04, 07)	1 050				25 683	27 092	9 874	
Lellinge by (sogn 05)	30				410	369	154	
Lille Skensved by (sogn 03)	58				1 188	1 148	367	
Vedskølle by (sogn 02) 8)	207	.	
261 Lejre kommune	8 825	8 231	7 834	2 757	5 518	5 177	1 811	
01 Allerslev	1 749	1 254	1 297	448	974	970	337	
02 Gevninge	913	1 708	1 709	567	1 433	1 356	485	
03 Glim	1 736	1 009	1 007	329	384	367	125	
04 Herslev	1 750	618	584	223	.	215	.	
05 Kornerup	536	215	232	80	-	4	-	
06 Østed	1 574	2 712	2 553	859	2 233	2 055	693	
07 Rorup	567	715	452	251	494	210	171	
I alt byer	304				5 518	5 177	1 811	
Gevninge by (sogn 02) 9)	70				1 433	1 360	485	
Herslev by (sogn 04) 10)	215	.	
Lejre by (sogn 01, 07)	78				1 468	1 180	508	
Østed by (sogn 06)	136				2 233	2 055	693	
Øm by (sogn 03)	20				384	367	125	
263 Ramsø kommune	6 760	8 540	7 877	2 783	6 095	5 481	1 957	
01 Dåstrup	1 401	1 689	1 580	549	892	925	272	
02 Gadstrup	1 363	2 065	1 997	658	1 598	1 542	514	
03 Snoldelev	1 661	1 170	1 046	395	682	535	226	
04 Syv	1 203	3 235	2 842	1 057	2 923	2 479	945	
05 Ørsted	1 132	381	412	124	-	-	-	
I alt byer	287				6 095	5 481	1 957	
Assendløse by (sogn 01) 11)	210	.	
Dåstrup by (sogn 01)	38				873	715	266	
Gadstrup by (sogn 02, 03)	91				1 812	1 750	583	
Snoldelev by (sogn 03)	40				468	327	157	
Viby by (sogn 01, 04)	118				2 942	2 479	951	

Tabel 4. (fortsat) Amtskommuner, kommuner, sogne og byer pr. 1. januar 1981

4.4. (fortsat) Kommuner, sogne og byer i Roskilde amtskommune (ROS A)

	:	:	:	:	Heraf i byer						
					:	:	:	:			
								Areal	Folketal	Antal	Antal
								i ha	husstande	Folketal	husstande
1/1 1981	1/1 1981	1/7 1976	1/1 1981	1/1 1981	1/7 1976	1/1 1981					
265 Roskilde kommune	≠	8 075	48 487	49 390	20 323	47 055	47 734	19 873			
01 Domsogn	ø	2 973	18 637	18 423	8 689	18 320	18 063	8 605			
02 Himmelev		1 498	5 436	5 295	1 688	5 278	5 127	1 641			
03 Roskilde Vor Frue		1 697	1 393	1 323	449	878	803	277			
04 Skt. Jørgensbjerg	ø	...	8 268	8 995	3 880	8 140	8 806	3 830			
05 Svogerslev		724	3 851	3 807	1 197	3 737	3 664	1 167			
06 Søndre	ø	...	8 918	9 566	3 814	8 918	9 525	3 814			
07 Vindinge		1 183	1 984	1 981	606	1 784	1 746	539			
I alt byer		1 812				47 055	47 734	19 873			
Roskilde by (sogn 01, 02, 03, 04, 06, 07)		1 475				39 659	40 498	17 573			
Svogerslev by (sogn 05)		155				3 737	3 664	1 167			
Veddelev by (sogn 02) 12)		60				1 245	1 189	396			
Vindinge by (sogn 07)		84				1 610	1 580	483			
Vor Frue by (sogn 03)		38				804	803	254			
267 Skovbo kommune	≠	13 184	12 371	10 886	4 061	9 138	7 216	2 948			
01 Bjæverskov		1 888	4 200	3 670	1 283	3 708	3 051	1 120			
02 Borup		3 022	2 758	2 545	995	2 112	1 731	776			
03 Ejby		2 099	2 590	1 883	831	1 882	1 106	591			
04 Gørslev		1 912	1 080	1 143	354	738	743	234			
05 Kimmerslev		561	306	297	113	115	116	41			
06 Lidemark		1 054	304	317	110	-	-	-			
07 Nørre Dalby		1 327	813	709	268	583	469	186			
08 Vollerslev		1 321	320	322	107	-	-	-			
I alt byer		534				9 138	7 216	2 948			
Bjæverskov by (sogn 01)		107				1 804	1 781	563			
Borup by (sogn 02, 05)		142				2 227	1 847	817			
Ejby by (sogn 03)		128				1 882	1 106	591			
Gørslev by (sogn 04)		27				206	216	76			
Nørre Dalby by (sogn 07)		30				583	469	186			
Slimminge by (sogn 04)		28				532	527	158			
Vemmedrup by (sogn 01)		72				1 904	1 270	557			
269 Solrød kommune 13)		3 999	16 459	14 223	5 651	16 459	13 220	5 651			
01 Havdrup		717	3 374	2 444	1 110	3 374	2 172	1 110			
02 Jersie		950	3 747	3 469	1 356	3 747	3 369	1 356			
03 Karlstrup		682	1 131	750	378	1 131	504	378			
04 Skensved		634	258	279	89	258	15	89			
05 Solrød		1 016	7 949	7 281	2 718	7 949	7 160	2 718			
I alt byer				16 459	13 220	5 651			
Havdrup by (sogn 01, 04) 13)	2 187	.			
Jersie by (sogn 02) 13)	454	.			
Karlstrup Strand, Solrød Strand og Jersie Strand byer (sogn 02, 03, 05) 13)	10 177	.			
Solrød by (sogn 02, 05) 13)	402	.			
271 Vallø kommune		8 383	8 503	8 330	2 977	5 672	5 421	1 937			
01 Endeslev		1 255	605	579	209	-	-	-			
02 Himlingøje		666	307	331	116	-	-	-			
03 Hårlev, del af 14)		1 394	2 148	1 966	747	1 838	1 617	638			

Tabel 4. (fortsat) Amtskommuner, kommuner, sogne og byer pr. 1. januar 1981

4.4. (fortsat) Kommuner, sogne og byer i Roskilde amtskommune (ROS A)

	:	:	:	:	: Heraf i byer					
					: Areal	: Folketal	: Antal	: Folketal	: husstande	: Antal
					: i ha	:	: husstande	: Folketal	: husstande	:
	: 1/1 1981	: 1/1 1981	: 1/7 1976	: 1/1 1981	: 1/1 1981	: 1/7 1976	: 1/1 1981			
04 Strøby	1 935	3 658	3 667	1 279	2 969	2 952	1 000			
05 Tårnby	623	316	327	119	211	217	79			
06 Valløby	973	930	904	311	654	635	220			
07 Varpelev	586	192	207	74	-	-	-			
08 Vråby	951	347	349	122	-	-	-			
I alt byer	332				5 672	5 421	1 937			
Hårlev by (sogn 03)	126				1 838	1 617	638			
Strøby by (sogn 04)	33				550	548	203			
Strøby Egede by (sogn 04)	108				2 419	2 404	797			
Tårnby by (sogn 05)	22				211	217	79			
Valløby by (sogn 06)	43				654	635	220			

Anmærkninger til tabel 4 er anført efter det gule skilleblad.

Noter

- 1) Hele Greve kommune blev overført til Hovedstadsområdet 1/1 1980, jf. ANM 3.42.
- 2) Af Greve sogn udskilles 3/9 1978 Mosede sogn (5101 personer 1/1 1979).
- 3) Af Karlsrunder sogn udskilles 1/6 1978 Karlsrunder Strandsogn (5581 personer 1/1 1979).
- 4) Af Køge sogn udskilles 1/10 1979 Boholte sogn (6471 personer 1/1 1980).
- 5) Sædder sogn i Køge kommune omfatter den tidligere del af Tureby sogn (der var en del af Algestrup og Tureby byer med 55 personer i 1976). Denne del overførtes kirkeligt til Sædder sogn 1/10 1977, hvorfor den her er inkluderet i Sædder sogn også for 1976.
- 6) Sædder sogn med i alt 1333 personer og 1958 ha ligger i Køge kommune og i Haslev kommune, VSJ A.
- 7) Algestrup by, 1/7 1976 benævnt Algestrup og Tureby byer.
- 8) Vedskølle by, 1/1 1981 under 200 personer og henregnes derfor ikke til byer.
- 9) Gevninge by har for 1976 4 personer anført under Kornrup sogn.
- 10) Herslev by, 1/1 1981 under 200 personer og henregnes derfor ikke til byer.
- 11) Assendløse by, 1/1 1981 under 200 personer og henregnes derfor ikke til byer.
- 12) Veddelev by, 1/7 1976 benævnt Veddelev og Veddelev Strand byer.
- 13) Hele Solrød kommune blev overført til Hovedstadsområdet 1/1 1980, jf. ANM 3.42.
- 14) Hårlev sogn med i alt 2232 personer og 1568 ha ligger i Vallø kommune og i Fakse kommune, SST A.

≠ : Arealoverførsler 2/7 1976-1/1 1984 og enkelte revisioner

<u>253 Greve kommune</u>	1/10 1979: 177 ha fra Køge s. til nyt sogn, Boholte s.
1/6 1978: 452 ha fra Karlsrunder s. til nyt sogn, Karlsrunder Strandsogn.	1/1 1982: I alt 10 ha til Højelse s. fra Ejby s., Skovbo k. (267).
3/9 " : 272 ha fra Greve s. til nyt sogn, Mosede s.	
2/4 1981: 8 ha fra Karlsrunder s. til Karlsrunder Strand-sogn.	<u>265 Roskilde kommune</u>
1/1 1982: 64 ha inddæmet område tillagt Kildebrønde s. (del af Køge Bugt Strandpark). (Opmåling på Geodætisk Instituts 4 cm-kort pr. 1979).	1/7 1976: 11 ha fra Vindinge s. til Søndre s.
	1/1 1982: 5 ha fra Domsogn til Fløng s., Høje Tåstrup k. (169).
<u>259 Køge kommune</u>	<u>267 Skovbo kommune</u>
1/10 1977: 28 ha fra Tureby s. til Sædder s.	1/1 1982: I alt 10 ha fra Ejby s. til Højelse s., Køge k. (259).
29/12 " : 1 ha fra Herfølge s. til Sædder s.	
14/9 1979: 10 ha fra Ølsemagle s. til Højelse s.	



VESTSJÆLLANDS AMT

Bymæssige områder

ODENSE	10 000 indb. og derover
Lyngø	2 000 – 9 999 indbyggere
Bække	Under 2 000 indbyggere

1 : 500 000

Grundkort: Geodætisk Institut. Copyright. 1981/82.

Tabel 4. (fortsat) Amtskommuner, kommuner, sogne og byer pr. 1. januar 1981

4.5. Kommuner, sogne og byer i Vestsjællands amtskommune (VSJ A)

	Heraf i byer						
	: Areal : i ha : 1/1 1981	: Folketal : 1/1 1981	: 1/7 1976	: Antal : husstande : 1/1 1981	: Folketal		: Antal
					: 1/1 1981		: 1/1 1981
					: 1/7 1976	: 1/7 1976	: 1/1 1981
Vestsjællands amtskommune	298 413	278 592	269 811	107 581	200 271	188 165	79 567
301 Bjergsted kommune	13 862	7 220	6 775	2 700	4 090	3 573	1 542
01 Avnsø	1 067	1 267	1 072	499	1 021	807	398
02 Bjergsted	1 265	381	401	146	-	-	-
03 Bregninge	4 956	1 395	1 354	507	281	262	116
04 Føllenslev	1 914	1 158	1 038	433	841	732	319
05 Sejerø	1 237	481	505	212	239	219	107
06 Sørslev	1 390	1 100	1 116	391	793	810	278
07 Viskinge	2 033	1 438	1 289	512	915	743	324
I alt byer	301				4 090	3 573	1 542
Eskebjerg by (sogn 03)	26				281	262	116
Føllenslev by (sogn 04)	27				427	426	152
Havnsø by (sogn 04)	74				414	306	167
Sejerby by (sogn 05)	19				239	219	107
Snertinge by (sogn 06) 1)	44				793	810	278
Svebølle by (sogn 01, 07)	85				1 574	1 143	578
Viskinge by (sogn 07)	26				362	407	144
303 Dianalund kommune	6 705	7 129	6 441	2 553	5 212	4 431	1 867
01 Niløse	1 874	792	821	276	-	-	-
02 Ruds Vedby	1 658	1 768	1 714	657	1 368	1 290	509
03 Skellebjerg	1 214	542	568	193	264	274	94
04 Tersløse	1 959	4 027	3 338	1 427	3 580	2 867	1 264
I alt byer	319				5 212	4 431	1 867
Dianalund by (sogn 04)	196				3 361	2 664	1 175
Ruds Vedby by (sogn 02)	80				1 368	1 290	509
Skellebjerg by (sogn 03)	23				264	274	94
Tersløse by (sogn 04)	20				219	203	89
305 Dragsholm kommune	15 247	12 165	11 254	4 387	7 607	6 551	2 759
01 Asnæs	2 627	3 352	2 816	1 213	2 361	1 826	860
02 Fårevejle	4 837	3 485	3 321	1 243	2 352	2 190	839
03 Grevinge	4 132	2 148	2 079	800	839	720	313
04 Hørve	2 197	2 277	2 103	810	1 741	1 524	638
05 Vallekilde	1 454	903	935	321	314	291	109
I alt byer	495				7 607	6 551	2 759
Asnæs by (sogn 01)	152				2 361	1 826	860
Fårevejle by (sogn 02)	53				686	664	255
Fårevejle St.by (sogn 02)	107				1 666	1 526	584
Grevinge by (sogn 03)	36				599	494	224
Herrestrup by (sogn 03)	20				240	226	89
Hørve by (sogn 04, 05) 2)	127				2 055	1 815	747
307 Fuglebjerg kommune	14 060	6 338	6 122	2 368	2 592	2 260	1 074
01 Fuglebjerg	977	1 854	1 578	768	1 717	1 445	719
02 Fyrendal	1 993	777	810	283	309	294	117
03 Førsløv	2 276	893	874	296	130	76	51
04 Gunderslev	2 225	412	435	147	-	-	-
05 Haldagerlille	820	224	228	84	-	-	-
06 Hårslev	1 007	851	796	309	436	445	187

Tabel 4. (fortsat) Amtskommuner, kommuner, sogne og byer pr. 1. januar 1981

4.5. (fortsat) Kommuner, sogne og byer i Vestsjællands amtskommune (VSJ A)

	:	:	:	:	Heraf i byer						
					:	:	:	:			
								Areal	Folketal	Antal	Antal
								i ha	husstande	Folketal	husstande
:	1/1 1981	1/1 1981	1/7 1976	1/1 1981	1/1 1981	1/7 1976	1/1 1981				
07	Krummerup	1 947	622	656	215	-	-	-			
08	Kvislemark	567	218	215	75	-	-	-			
09	Ting Jellinge	428	133	156	55	-	-	-			
10	Tystrup	1 820	354	374	136	-	-	-			
	I alt byer	151				2 592	2 260	1 074			
	Fuglebjerg by (sogn 01)	85				1 717	1 445	719			
	Sandved by (sogn 03, 06)	35				566	521	238			
	Tornemark by (sogn 02)	31				309	294	117			
309	<u>Gørlev kommune</u>	<u>9 206</u>	<u>5 863</u>	<u>5 663</u>	<u>2 181</u>	<u>3 479</u>	<u>3 211</u>	<u>1 316</u>			
01	Bakkendrup	685	223	243	76	-	-	-			
02	Drøsselbjerg	1 374	461	479	180	-	-	-			
03	Gørlev	1 966	2 604	2 274	965	2 090	1 763	772			
04	Helsingø	2 884	1 593	1 667	602	902	948	363			
05	Svallerup	2 297	982	1 000	358	487	500	181			
	I alt byer	263				3 479	3 211	1 316			
	Bjerge by (sogn 05)	20				250	260	89			
	Gørlev by (sogn 03, 04)	136				2 113	1 785	782			
	Kirke Helsingø by (sogn 04)	28				432	457	163			
	Reersø by (sogn 04)	60				447	469	190			
	Svallerup by (sogn 05)	19				237	240	92			
311	<u>Hashøj kommune</u>	<u>13 075</u>	<u>6 251</u>	<u>5 902</u>	<u>2 197</u>	<u>2 044</u>	<u>1 549</u>	<u>704</u>			
01	Flakkebjerg	859	646	619	223	344	339	121			
02	Fårdrup	897	279	321	106	-	-	-			
03	Gerlev	786	299	292	93	-	-	-			
04	Gimlinge	1 918	1 371	1 251	475	838	668	286			
05	Hyllested	1 055	433	436	154	22	23	7			
06	Høve	1 150	376	372	137	-	-	-			
07	Kirkerup	1 563	434	410	154	-	-	-			
08	Lundforlund	666	206	217	74	-	-	-			
09	Skørpinge	802	269	281	101	-	-	-			
10	Slots Bjergby	851	343	361	109	-	-	-			
11	Sludstrup	720	299	308	113	-	-	-			
12	Sørbymagle	1 808	1 296	1 034	458	840	519	290			
	I alt byer	127				2 044	1 549	704			
	Dalmose by (sogn 04, 05)	57				860	691	293			
	Flakkebjerg by (sogn 01)	25				344	339	121			
	Sørbymagle by (sogn 12)	45				840	519	290			
313	<u>Haslev kommune</u>	<u>13 301</u>	<u>13 201</u>	<u>12 653</u>	<u>5 080</u>	<u>10 312</u>	<u>9 632</u>	<u>4 051</u>			
01	Bråby	2 264	463	475	173	-	-	-			
02	Freerslev	985	212	262	74	-	-	-			
03	Haslev	2 294	9 437	8 918	3 755	9 146	8 631	3 648			
04	Sædder, del af 3)	189	51	48	16	-	-	-			
05	Teestrup	2 317	977	990	338	440	445	147			
06	Terslev	3 817	1 422	1 300	501	514	338	182			
07	Tureby, del af 4)	7	4	5	1	-	-	-			
08	Øde Førsløv	1 428	635	655	222	212	218	74			
	I alt byer	567				10 312	9 632	4 051			
	Førsløv by (sogn 08)	31				212	218	74			
	Haslev by (sogn 03)	473				9 146	8 631	3 648			

Tabel 4. (fortsat) Amtskommuner, kommuner, sogne og byer pr. 1. januar 1981

4.5. (fortsat) Kommuner, sogne og byer i Vestsjællands amtskommune (V SJ A)

	:	:	:	:	: Heraf i byer						
					:	:	:	:			
								:	:	:	
										: Areal	: Folketal
: i ha	:	: husstande	: Folketal	: husstande							
	: 1/1 1981	: 1/1 1981	: 1/7 1976	: 1/1 1981	: 1/1 1981	: 1/7 1976	: 1/1 1981				
Skuderløse by (sogn 05)	16				204	236	75				
Teestrup by (sogn 05)	21				236	209	72				
Terslev by (sogn 06)	26				514	338	182				
315 Holbæk kommune	15 947	29 515	28 216	11 638	25 401	23 938	10 148				
01 Butterup	840	242	285	89	-	-	-				
02 Grandløse	1 051	1 693	1 529	582	1 408	1 209	471				
03 Hagested	2 532	1 026	1 039	343	481	513	147				
04 Hørby	1 791	871	883	307	361	356	119				
05 Orø	1 539	650	584	251	216	208	89				
06 Skt. Nikolaj 5)	2 026	10 815	11 866	4 694	10 736	11 791	4 675				
07 Sønder Asmindrup	1 582	1 119	878	357	664	395	194				
08 Søstrup, del af 6)	71	55	64	18	22	31	9				
09 Tuse	1 113	2 673	2 556	874	2 320	2 182	746				
10 Tveje Merløse 5)	8 054	6 466	3 327	7 859	6 228	3 261				
11 Udby	1 754	839	868	312	379	408	149				
12 Agerup	1 648	1 478	1 198	484	955	617	288				
I alt byer	1 269				25 401	23 938	10 148				
Arnakke by (sogn 12)	22				371	262	111				
Bybjerg by (sogn 05)	22				216	208	89				
Hagested by (sogn 03)	20				212	230	65				
Holbæk by (sogn 02, 06, 08, 09, 10, 12)	1 008				20 634	19 881	8 611				
Hørby by (sogn 03, 04)	24				367	369	120				
Mårsø by (sogn 03)	13				263	270	81				
Tjebberup by (sogn 02, 12)	18				372	306	115				
Tuse by (sogn 09)	31				783	668	249				
Udby by (sogn 11)	24				379	408	149				
Vipperød by (sogn 02, 07, 12) ...	87				1 804	1 336	558				
317 Hvidebæk kommune	9 826	5 473	5 208	1 958	2 631	2 049	923				
01 Jorløse	1 413	344	364	134	-	-	-				
02 Lille Fuglede	1 023	775	669	276	578	450	207				
03 Rørby	1 593	1 408	1 332	458	839	571	267				
04 Store Fuglede	1 377	516	532	203	-	-	-				
05 Ubby	2 666	1 875	1 749	694	1 214	1 028	449				
06 Vørslev	1 754	555	562	193	-	-	-				
I alt byer	156				2 631	2 049	923				
Jerslev by (sogn 02, 05)	46				601	472	215				
Rørby by (sogn 03)	34				636	571	193				
Ubby by (sogn 05)	62				1 191	1 006	441				
Ugerløse by (sogn 03)	14				203	.	74				
319 Høng kommune	14 461	7 768	7 326	2 827	3 989	3 360	1 471				
01 Buerup	3 157	594	628	224	-	-	-				
02 Finderup	2 389	4 235	3 631	1 562	3 430	2 784	1 274				
03 Gierslev	2 103	924	945	328	253	250	94				
04 Hallenslev	842	252	273	95	-	-	-				
05 Reerslev	1 940	576	601	204	-	-	-				
06 Solbjerg	746	260	268	101	-	-	-				
07 Sæby	1 618	506	562	171	306	326	103				
08 Ørslev	1 666	421	418	142	-	-	-				

Tabel 4. (fortsat) **Amtskommuner, kommuner, sogne og byer pr. 1. januar 1981**4.5. (fortsat) **Kommuner, sogne og byer i Vestsjællands amtskommuner (VSJ A)**

	:	:	:	:	Heraf i byer					
					: Areal	: Folketal	: Antal	: Folketal	: husstænde	: Antal
					: i ha	:	: husstænde	: Folketal	: husstænde	:
	: 1/1 1981	: 1/1 1981	: 1/7 1976	: 1/1 1981	: 1/1 1981	: 1/7 1976	: 1/1 1981			
I alt byer	244				3 989	3 360	1 471			
Høng by (sogn 02)	185				3 430	2 784	1 274			
Løve by (sogn 03)	34				253	250	94			
Sæby by (sogn 07)	25				306	326	103			
321 Jernløse kommune	10 257	5 359	5 099	1 856	2 916	2 598	990			
01 Kvanløse	1 422	517	538	187	232	240	77			
02 Nørre Jernløse	1 465	1 817	1 665	636	1 418	1 253	484			
03 Sønder Jernløse	1 726	662	678	221	296	295	88			
04 Søndersted	1 158	347	400	120	4	1	1			
05 Søstrup, del af 6)	740	502	450	172	-	-	-			
06 Undløse	3 746	1 514	1 368	520	966	809	340			
I alt byer	184				2 916	2 598	990			
Kvanløse by (sogn 01)	20				232	240	77			
Regstrup by (sogn 02)	78				1 416	1 253	483			
Sønder Jernløse by (sogn 02, 03)	25				298	295	89			
Undløse by (sogn 04, 06)	61				970	810	341			
323 Kalundborg kommune	13 020	19 446	19 575	7 705	16 745	16 615	6 737			
01 Kalundborg (Vor Frue)	1 458	5 510	5 852	2 472	5 481	5 798	2 464			
02 Nyvang	4 058	4 313	1 914	4 058	4 313	1 914			
03 Raklev	3 958	5 433	4 961	1 758	4 494	3 953	1 425			
04 Røsnæs (Refsnæs)	1 824	871	868	325	454	416	166			
05 Tømmerup	2 569	1 240	1 288	446	607	602	224			
06 Arby	3 211	2 334	2 293	790	1 651	1 533	544			
I alt byer	1 217				16 745	16 615	6 737			
Kalundborg by (sogn 01, 02, 03, 05, 06)	1 123				15 413	15 323	6 278			
Spangsbro by (sogn 05)	41				472	466	167			
Ulstrup by (sogn 04)	32				454	416	166			
Arby by (sogn 06)	21				406	410	126			
325 Korsør kommune	7 457	20 850	20 620	8 434	18 981	18 610	7 787			
01 Halsskov	1 650	7 759	8 246	3 295	7 738	8 189	3 288			
02 Hemmeshøj	1 334	410	397	159	-	-	-			
03 Skt. Povls	7 603	7 253	3 325	7 543	7 193	3 318			
04 Tårnborg	2 389	2 639	2 524	846	1 838	1 693	583			
05 Vemmelev	2 084	2 439	2 200	809	1 862	1 535	598			
I alt byer	728				18 981	18 610	7 787			
Forlev by (sogn 05) 7)	91				1 862	1 535	598			
Korsør by (sogn 01, 03)	539				15 281	15 382	6 606			
Svenstrup by (sogn 04) 8)	98				1 838	1 693	583			
327 Nykøbing-Rørvig kommune	3 999	6 591	6 319	2 704	5 831	5 528	2 415			
01 Nykøbing S.	1 617	5 516	5 258	2 269	5 062	4 760	2 089			
02 Rørvig	2 382	1 075	1 061	435	769	768	326			
I alt byer	419				5 831	5 528	2 415			
Nykøbing S. by (sogn 01)	317				5 062	4 760	2 089			
Rørvig by (sogn 02)	102				769	768	326			

Tabel 4. (fortsat) Amtskommuner, kommuner, sogne og byer pr. 1. januar 1981

4.5. (fortsat) Kommuner, sogne og byer i Vestsjællands amtskommune (VSJ A)

	:	:	:	:	: Heraf i byer					
					: Areal	: Folketal	: Antal	: Folketal	: husstænde	: Antal
					: i ha	:	: husstænde	: Folketal	: husstænde	: husstænde
	: 1/1 1981	: 1/1 1981	: 1/7 1976	: 1/1 1981	: 1/1 1981	: 1/7 1976	: 1/1 1981			
05 Nordrupvester	1 479	384	386	135	-	-	-			
06 Ottestrup	1 537	557	526	181	2	-	1			
07 Skt. Mikkel	5 544	14 526	15 795	6 476	14 257	15 295	6 385			
08 Skt. Peders 10)	14 551	12 427	6 259	14 224	12 037	6 147			
09 Sorterup	1 397	399	381	151	-	-	-			
10 Stillinge 10)	3 939	1 557	1 638	596	416	428	142			
11 Sønderup	1 081	507	523	175	-	-	-			
I alt byer	1 280				29 290	28 160	12 818			
Havrebjerg by (sogn 02)	32				391	400	143			
Kirke Stillinge by (sogn 10)	43				416	424	142			
Slagelse by (sogn 06, 07, 08) 11)	1 205				28 483	27 336	12 533			
335 Sorø kommune	14 932	14 093	14 129	5 439	9 852	9 723	3 943			
01 Alsted	1 715	523	546	194	27	26	12			
02 Bjernede	1 602	640	624	223	-	-	-			
03 Bromme	1 546	471	472	151	-	-	-			
04 Fjenneslev	1 300	948	869	337	753	670	265			
05 Lyng	3 502	3 755	3 728	1 396	2 791	2 716	1 050			
06 Pedersborg	1 808	1 791	1 704	623	1 165	1 057	400			
07 Slaglille	1 646	526	561	189	-	-	-			
08 Sorø	553	4 972	5 132	2 155	4 902	5 053	2 141			
09 Vester Broby	1 260	467	493	171	214	201	75			
I alt byer	584				9 852	9 723	3 943			
Broby Overdrev by (sogn 01, 09) .	33				241	227	87			
Fjenneslev by (sogn 04)	59				753	670	265			
Frederiksberg by (sogn 05)	152				2 791	2 716	1 050			
Sorø by (sogn 06, 08)	340				6 067	6 110	2 541			
337 Stenlille kommune	9 356	4 834	4 814	1 777	2 485	2 332	948			
01 Flinterup	1 288	326	358	114	-	-	-			
02 Munke Bjergby	2 454	1 171	1 329	442	541	626	210			
03 Stenlille	2 237	1 883	1 642	703	1 326	1 073	511			
04 Stenmagle	3 377	1 454	1 485	518	618	633	227			
I alt byer	157				2 485	2 332	948			
Munke Bjergby by (sogn 02)	28				321	372	122			
Nyrup by (sogn 04)	23				351	368	137			
Stenlille by (sogn 03, 04)	75				1 370	1 115	528			
Stenmagle by (sogn 04)	19				223	223	73			
Vedde by (sogn 02)	12				220	254	88			
339 Svinnings kommune	8 592	6 114	5 921	2 240	3 806	3 456	1 424			
01 Gislinge	1 433	1 213	1 120	442	987	863	356			
02 Hjembæk, del af 12)	1 704	673	707	232	-	-	-			
03 Kundby	4 035	1 633	1 658	577	538	505	188			
04 Svinnings	1 420	2 595	2 436	989	2 281	2 088	880			
I alt byer	213				3 806	3 456	1 424			
Gislinge by (sogn 01)	60				987	863	356			
Kundby by (sogn 03)	32				538	505	188			
Svinnings by (sogn 04)	121				2 281	2 088	880			

Tabel 4. (fortsat) Amtskommuner, kommuner, sogne og byer pr. 1. januar 1981

4.5. (fortsat) Kommuner, sogne og byer i Vestsjællands amtskommune (VSJ A)

	Heraf i byer						
	: Areal : i ha : 1/1 1981	: Folketal		: Antal : husstande : 1/1 1981	: Folketal		
		: 1/1 1981	: 1/7 1976		: husstande		: 1/1 1981
					: 1/1 1981	: 1/7 1976	
341 Tornved kommune ≠	<u>10 471</u>	<u>8 793</u>	<u>8 590</u>	<u>3 277</u>	<u>6 499</u>	<u>6 331</u>	<u>2 481</u>
01 Frydendal	850	74	77	25	25	16	7
02 Hjembæk, del af 12)	59	164	196	70	164	196	70
03 Holmstrup	2 348	528	521	179	-	-	-
04 Jyderup	1 611	3 719	3 575	1 399	3 277	3 157	1 252
05 Mørkøv	1 361	1 836	1 791	719	1 581	1 537	628
06 Skamstrup	2 796	1 780	1 751	656	1 064	1 060	399
07 Stigs Bjergby	1 446	692	679	229	388	365	125
I alt byer	427				6 499	6 331	2 481
Jyderup by (sogn 02, 04)	241				3 441	3 353	1 322
Knabstrup by (sogn 05)	55				979	966	358
Mørkøv by (sogn 01, 05, 06)	100				1 691	1 647	676
Stigs Bjergby by (sogn 07)	31				388	365	125
343 Trundholm kommune ≠	<u>16 284</u>	<u>10 077</u>	<u>9 798</u>	<u>3 792</u>	<u>4 328</u>	<u>4 363</u>	<u>1 649</u>
01 Egebjerg	2 931	1 511	1 435	551	374	338	126
02 Højby	6 392	3 321	3 233	1 272	1 406	1 630	546
03 Nørre Asmindrup	1 217	1 235	1 105	437	633	550	209
04 Odden	1 670	1 272	1 274	482	728	716	275
05 Vig	4 074	2 738	2 751	1 050	1 187	1 129	493
I alt byer	294				4 328	4 363	1 649
Egebjerg by (sogn 01)	37				374	338	126
Højby by (sogn 02)	65				1 159	998	452
Lumsås by (sogn 02) 13, 14)	353	.
Odden Havneby by (sogn 04)	54				728	716	275
Stårup by (sogn 02) 13)	21				247	279	94
Svinninge by (sogn 03) 13)	40				633	550	209
Vig by (sogn 05)	77				1 187	1 129	493
345 Tølløse kommune ≠	<u>12 607</u>	<u>8 803</u>	<u>8 580</u>	<u>3 119</u>	<u>4 967</u>	<u>4 533</u>	<u>1 806</u>
01 Eskilstrup	1 616	1 165	1 128	403	674	593	237
02 Soderup	2 405	1 128	1 165	393	89	57	31
03 Store Tåstrup	3 170	1 955	1 806	717	1 228	1 047	466
04 Tølløse	3 516	3 203	3 100	1 122	2 190	2 057	783
05 Ugerløse	1 900	1 352	1 381	484	786	779	289
I alt byer	326				4 967	4 533	1 806
Kirke Eskilstrup by (sogn 01) ...	32				674	593	237
Store Merløse by (sogn 03)	101				1 228	1 047	466
Tølløse by (sogn 02, 04)	147				2 279	2 114	814
Ugerløse by (sogn 05)	46				786	779	289

Anmærkninger til tabel 4 er anført efter det gule skilleblad.

Noter

- 1) Snertinge by, 1/7 1976 benævnt Snertinge og Sørslev byer.
- 2) Hørve by, 1/7 1976 benævnt Hørve og Vejleby byer. Vallekilde by (291 personer 1976) sammenvokset med Hørve by 1/1 1981, hvorfor den her er inkluderet i Hørve også for 1976.
- 3) Sædder sogn med i alt 1333 personer og 1958 ha ligger i Haslev kommune og i Køge kommune, ROS A.
- 4) Tureby sogn med i alt 276 personer og 2189 ha ligger i Haslev kommune og i Rønnede kommune, SST A.

Tabel 4. (fortsat) **Amtskommuner, kommuner, sogne og byer pr. 1. januar 1981**

4.5. (fortsat) Kommuner, sogne og byer i Vestsjællands amtskommune (VSJ A)

Noter (fortsat)

- 5) Ved en grænseregulering 1/10 1979 overføres ca. 1300 personer fra Skt. Nikolaj sogn til Tveje Merløse sogn.
- 6) Søstrup sogn med i alt 557 personer og 811 ha ligger i Holbæk og Jernløse kommuner.
- 7) Forlev by, 1/7 1976 benævnt Forlev og Vemmelev byer.
- 8) Svenstrup by, 1/7 1976 benævnt Frølunde og Svenstrup byer.
- 9) Ufuldstændige adresseoplysninger 1/7 1976 medfører, at godt 300 personer er anført under Skælskør sogn i stedet for Eggeslevmagle sogn.
- 10) Folketallene 1/1 1981 er revideret i forhold til StE. 1981:A 26, jf. ANM 3.7.
- 11) Folketallet 1/1 1981 er revideret i forhold til StE. 1982:A 38, jf. ANM 3.7. Af Slagelse by er 4 personer fejlagtigt anført under Stillinge sogn for 1976.
- 12) Hjembæk sogn med i alt 837 personer og 1763 ha ligger i Svinninge og Tornved kommuner.
- 13) Unøjagtig afgrænsning 1/7 1976 på grund af ufuldstændige adresseoplysninger.
- 14) Lumsås by, 1/1 1981 under 200 personer og henregnes derfor ikke til byer.

≠ : Arealoverførsler 2/7 1976-1/1 1984 og enkelte revisioner307 Fuglebjerg kommune

1/1 1980: 9 ha fra Tystrup s. til Lyngø s., Sorø k. (335).

1/10 1982: 5 ha fra Hårslev s. til Krummerup s.

313 Haslev kommune

1/1 1981: 1 ha til Freerslev s. fra Sdr. Dalby s., Rønnede k. (385), SST A.

1/1 1982: 8 ha til Freerslev s. fra Sdr. Dalby s., Rønnede k. (385), SST A.

315 Holbæk kommune

1/10 1979: Et areal fra Skt. Nikolaj s. til Tveje Merløse s. (ca. 1300 personer).

5/5 1981: Et areal fra Skt. Nikolaj s. til Tveje Merløse s. (ca. 100 personer).

319 Høng kommune

1/1 1984: 1 ha fra Ørslev s. til Sønderup s., Slagelse k. (333).

323 Kalundborg kommune

1/1 1984: 33 ha fra Årby s. til Nyvang s.

327 Nykøbing-Rørvig kommune1/4 1970: 5 ha til Højby s. (siden 1/10 1970 Nykøbing S. s.) fra Højby s., Trundholm k. (343).

(Revision p.gr.af endelig grænse mellem de to delsgogne).329 Ringsted kommune

10/8 1978: 12 ha fra Bringstrup s. til Benløse s.

25/5 1982: 2 ha fra Benløse s. til Ringsted s.

" " : 1 ha fra Kværkeby s. til Ringsted.

331 Skælskør kommune

4/6 1981: 25 ha fra Boeslunde s. til Eggeslevmagle s.

333 Slagelse kommune1/4 1972: 238 ha fra "Slagelse" til Ottestrup s.
(Revision p.gr.af glemt grænseregulering mellem de gamle købstadsogne og Ottestrup s.).

1/1 1984: 1 ha til Sønderup s. fra Ørslev s., Høng k. (319).

335 Sorø kommune

1/1 1980: 9 ha til Lyngø s. fra Tystrup s., Fuglebjerg k. (307).

339 Svinninge kommune1/4 1966: 5 ha fra Hjembæk s. til Hjembæk s., Tornved k. (341).

(Revision p.gr.af endelig grænse mellem de to delsgogne).341 Tornved kommune1/4 1966: 5 ha til Hjembæk s. fra Hjembæk s., Svinninge k. (339).

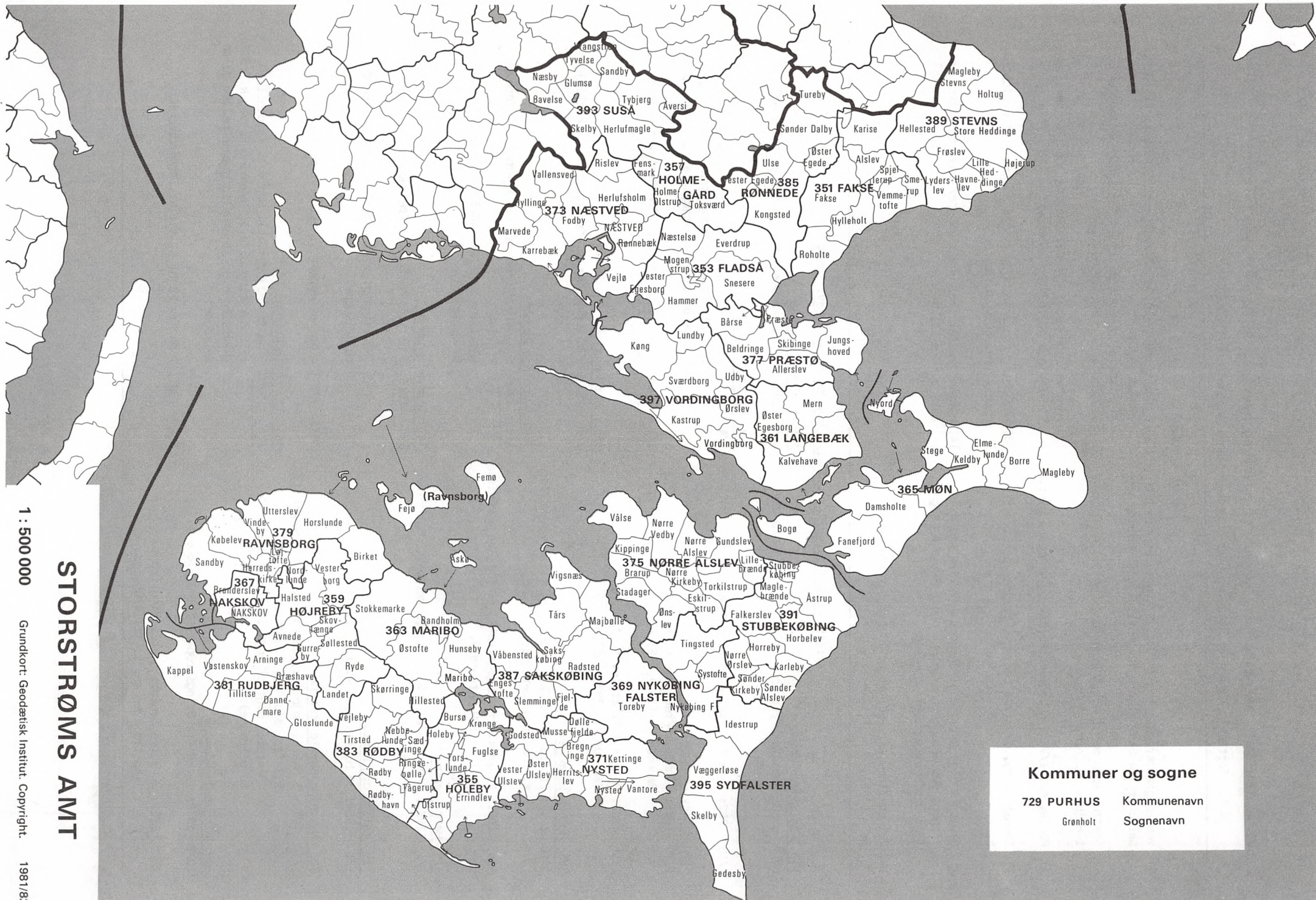
(Revision p.gr.af endelig grænse mellem de to delsgogne).

30/3 1977: 4 ha fra Mørkøv s. til Frydendal s.

343 Trundholm kommune1/4 1970: 5 ha fra Højby s. til Højby s. (siden 1/10 1970 Nykøbing S. s.), Nykøbing-Rørvig k. (327).

(Revision p.gr.af endelig grænse mellem de to delsgogne).

5/2 1981: 2 ha fra Højby s. til Nr. Asmindrup s.



1 : 500 000

Grundkort: Geodætisk Institut. Copyright.

1981/82

STORSTRØMS AMT

Kommuner og sogne

729 PURHUS	Kommunenavn
Grønholt	Sognavn



Bymæssige områder	
ODENSE	10 000 indb. og derover
Lyng	2 000 – 9 999 indbyggere
Bække	Under 2 000 indbyggere

STORSTRØMS AMT

1 : 500 000

Grundkort: Geodætisk Institut. Copyright.

1981/82.

Tabel 4. (fortsat) Amtskommuner, kommuner, sogne og byer pr. 1. januar 1981

4.6. Kommuner, sogne og byer i Storstrøms amtskommune (SST A)

	Heraf i byer						
	: Areal : i ha : 1/1 1981	: Folketal : 1/1 1981	: husstande : 1/7 1976	: Antal : 1/1 1981	: Folketal		: Antal
					: 1/1 1981		: 1/7 1976
					: 1/1 1981	: 1/7 1976	: 1/1 1981
Storstrøms amtskommune	339 766	260 160	256 738	102 279	179 936	171 737	72 492
351 Fakse kommune	14 681	10 999	10 503	4 097	7 011	6 309	2 641
01 Alslev	1 222	275	299	98	-	-	-
02 Fakse	3 587	4 305	4 074	1 602	3 350	2 954	1 252
03 Hylleholt	1 618	2 529	2 377	966	2 090	1 903	800
04 Hårlev, del af 1)	174	84	83	34	-	-	-
05 Karise	2 340	2 099	1 973	768	1 550	1 436	583
06 Røholte	2 560	814	837	284	21	16	6
07 Smerup	1 274	406	384	153	-	-	-
08 Spjellerup	609	350	330	128	-	-	-
09 Vemmetofte	1 297	137	146	64	-	-	-
I alt byer	434				7 011	6 309	2 641
Fakse by (sogn 02)	199				3 350	2 954	1 252
Fakse Ladeplads by (sogn 03, 06)	139				2 111	1 919	806
Karise by (sogn 05)	96				1 550	1 436	583
353 Fladså kommune	13 250	6 968	6 275	2 462	2 986	1 918	1 032
01 Everdrup	3 064	1 137	1 090	407	302	238	101
02 Hammer	2 649	1 204	1 233	452	425	417	157
03 Mogenstrup	1 021	1 333	899	436	1 164	698	378
04 Næstelsø	1 545	663	698	238	-	-	-
05 Snesere	3 591	2 265	1 981	797	1 095	565	396
06 Vester Egesborg	1 380	366	374	132	-	-	-
I alt byer	225				2 986	1 918	1 032
Brøderup by (sogn 05)	25				402	.	130
Everdrup by (sogn 01)	19				302	238	101
Lov by (sogn 02)	38				425	417	157
Mogenstrup by (sogn 03)	90				1 164	698	378
Tappernøje by (sogn 05)	53				693	565	266
355 Holeby kommune	11 607	4 714	4 781	1 795	2 357	2 229	884
01 Børsø	998	370	409	143	-	-	-
02 Errindlev	2 668	826	835	310	379	351	139
03 Fuglse	2 108	753	772	311	115	119	51
04 Holeby	1 081	1 876	1 789	689	1 683	1 569	616
05 Krønge	1 585	212	233	78	6	6	2
06 Olstrup	1 818	274	292	98	20	19	7
07 Torslunde	481	318	344	134	154	165	69
08 Tågerup, del af 2)	868	85	107	32	-	-	-
I alt byer	133				2 357	2 229	884
Errindlev by (sogn 02, 06)	24				399	370	146
Holeby by (sogn 03, 04, 05, 07)	109				1 958	1 859	738
357 Holmegård kommune	6 566	6 220	5 583	2 162	4 844	4 171	1 679
01 Fensmark	692	3 641	3 267	1 235	3 496	3 156	1 187
02 Holme Olstrup	2 214	1 180	838	418	877	506	310
03 Toksværd	3 660	1 399	1 478	509	471	509	182
I alt byer	306				4 844	4 171	1 679
Fensmark by (sogn 01) 3)	221				3 496	3 156	1 187
Holme Olstrup by (sogn 02)	50				877	506	310
Toksværd by (sogn 03)	35				471	509	182

Tabel 4. (fortsat) Amtskommuner, kommuner, sogne og byer pr. 1. januar 1981

4.6. (fortsat) Kommuner, sogne og byer i Storstrøms amtskommune (SST A)

	:	:	:	:	Heraf i byer					
					: Areal	: Folketal	: Antal	: Folketal	: husstande	: Antal
					: i ha	:	: husstande	: Folketal	: husstande	:
	: 1/1 1981	: 1/1 1981	: 1/7 1976	: 1/1 1981	: 1/1 1981	: 1/7 1976	: 1/1 1981			
I alt byer	365				5 790	5 549	2 343			
Bogø by (sogn 01)	60				518	476	226			
Borre by (sogn 02)	31				349	391	147			
Damsholte by (sogn 03)	33				237	216	83			
Stege by (sogn 09)	171				3 906	3 713	1 582			
Store Damme by (sogn 05)	54				578	512	218			
Udby by (sogn 09) 10)	16				202	241	87			
367 Nakskov kommune	3 267	16 939	17 170	7 207	16 514	16 710	7 042			
01 Branderslev	1 520	586	595	209	383	373	133			
02 Skt. Nikolaj 11)	1 747	11 341	11 419	4 967	11 179	11 253	4 904			
03 Stormarks	5 012	5 156	2 031	4 952	5 084	2 005			
I alt byer	778				16 514	16 710	7 042			
Branderslev by (sogn 01)	21				296	285	99			
Nakskov by (sogn 01, 02, 03)	757				16 218	16 425	6 943			
369 Nykøbing F. kommune 12)	13 380	25 576	25 835	11 124	23 062	23 209	10 216			
01 Nykøbing F.	1 908	16 403	17 376	7 750	16 274	17 232	7 698			
02 Systofte	1 221	945	909	326	459	589	149			
03 Tingsted	3 195	2 691	2 541	991	1 995	1 671	745			
04 Toreby	7 056	5 537	5 009	2 057	4 334	3 717	1 624			
I alt byer	1 150				23 062	23 209	10 216			
Bangsebro by (sogn 01, 03)	19				397	394	140			
Grønge by (sogn 04)	50				469	502	183			
Hasselø Plantage by (sogn 01) ...	13				235	259	93			
Møllehave by (sogn 03)	16				384	400	135			
Nagelsti by (sogn 04)	33				641	592	219			
Nykøbing F. by (sogn 01, 03, 04)	872				19 038	19 402	8 784			
Stubberup by (sogn 03)	29				380	278	131			
Systofte by (sogn 02) 13)	200	.			
Systofte Skovby by (sogn 02)	20				459	389	149			
Sønder Vedby Skovhuse by (sogn 01)	18				324	306	109			
Tingsted by (sogn 03)	24				220	.	85			
Toreby by (sogn 04)	56				515	487	188			
371 Nysted kommune	14 234	6 039	6 177	2 373	2 897	2 891	1 168			
01 Bregninge	1 047	204	199	69	-	-	-			
02 Døllefjelde	757	236	267	88	-	-	-			
03 Godsted	1 180	191	196	75	-	11	-			
04 Herritslev	1 604	658	678	232	246	258	70			
05 Kettinge	3 044	1 570	1 598	607	984	976	387			
06 Musse	881	338	342	127	-	-	-			
07 Nysted	549	1 436	1 449	614	1 336	1 321	577			
08 Vantore	2 395	398	410	160	33	35	13			
09 Vester Ulslev	1 639	504	511	201	-	-	-			
10 Øster Ulslev	1 138	504	527	200	298	290	121			
I alt byer	192				2 897	2 891	1 168			
Frejlev by (sogn 05)	29				230	256	94			
Herritslev by (sogn 04)	17				246	258	70			
Kettinge by (sogn 05)	48				754	720	293			
Nysted by (sogn 07, 08)	76				1 369	1 356	590			
Øster Ulslev by (sogn 10) 14) ..	22				298	301	121			

Tabel 4. (fortsat) Amtskommuner, kommuner, sogne og byer pr. 1. januar 1981

4.6. (fortsat) Kommuner, sogne og byer i Storstrøms amtskommune (SST A)

	Heraf i byer							
	Areal		Folketal		Antal		Antal	
	i ha		:husstade		Folketal		:husstade	
	: 1/1 1981	: 1/1 1981	: 1/7 1976	: 1/1 1981	: 1/1 1981	: 1/7 1976	: 1/1 1981	
373 <u>Næstved kommune</u>	19 984	45 252	44 264	18 382	41 038	40 055	16 899	
01 Fodby	2 059	796	841	276	272	268	92	
02 Herlufsholm	3 438	11 091	10 467	4 249	10 358	9 876	4 008	
03 Hyllinge	1 736	825	829	290	487	463	169	
04 Karrebæk	2 592	1 599	1 473	570	1 102	989	395	
05 Marvede	1 605	605	614	224	244	226	91	
06 Rislev	1 218	369	374	132	-	-	-	
07 Rønnebæk	1 551	3 107	3 242	981	2 748	2 862	852	
08 Skt. Jørgens 15)	1 357	6 928	.	2 837	6 928	.	2 837	
09 Skt. Mortens 15)	8 135	13 953	3 563	8 120	13 953	3 563	
10 Skt. Peders	9 074	9 834	4 356	9 073	9 834	4 355	
11 Vallensved	1 932	526	574	204	-	-	-	
12 Vejlø	2 496	2 197	2 063	700	1 706	1 584	537	
I alt byer	1 613				41 038	40 055	16 899	
Herlufsholm Kostskole (sogn 02) 16)	.				.	229	.	
Hyllinge by (sogn 03)	33				487	463	169	
Karrebæksminde by (sogn 04) 17).	111				1 102	989	395	
Menstrup by (sogn 05)	18				244	226	91	
Næstved by (sogn 02, 07, 08, 09, 10, 12)	1 405				38 455	37 394	15 981	
Rønnebæk by (sogn 07)	23				478	486	171	
Skraverup by (sogn 01)	23				272	268	92	
375 <u>Nørre Alslev kommune</u>	18 120	10 002	9 893	3 786	4 934	4 391	1 896	
01 Brarup	1 426	753	798	283	110	113	45	
02 Eskilstrup	1 452	1 442	1 402	538	1 083	1 021	407	
03 Gundslev	2 246	673	763	248	34	45	16	
04 Kippinge	1 078	569	603	219	276	234	104	
05 Lillebrønde	829	302	325	119	-	-	-	
06 Nørre Alslev	1 408	2 280	2 046	896	1 990	1 684	790	
07 Nørre Kirkeby	895	265	211	95	-	-	-	
08 Nørre Vedby	2 523	1 565	1 634	598	660	664	250	
09 Stadager	1 153	228	237	90	-	-	-	
10 Torkilstrup	1 718	470	519	168	-	-	-	
11 Vålse	1 945	540	550	207	263	264	105	
12 Ønslev	1 447	915	805	325	518	366	179	
I alt byer	352				4 934	4 391	1 896	
Eskilstrup by (sogn 02, 12)	69				1 101	1 021	414	
Guldborg by, del af (sogn 01) 18)	10				110	113	45	
Nørre Alslev by (sogn 03, 06) ...	131				2 024	1 729	806	
Nørre Vedby by (sogn 08)	23				210	203	76	
Ørehoved by (sogn 08)	35				450	461	174	
Vålse by (sogn 11)	23				263	264	105	
Ønslev by (sogn 12)	33				500	366	172	
Øster Kippinge by (sogn 04)	28				276	234	104	
377 <u>Præstø kommune</u>	10 689	6 818	6 481	2 623	4 262	3 830	1 712	
01 Allerslev	2 550	778	799	292	277	248	104	
02 Beldringe	2 101	517	521	144	-	-	-	
03 Bårse	1 834	796	751	299	528	477	189	
04 Jungshoved	2 289	729	723	273	-	-	-	
05 Præstø	509	1 588	1 750	722	1 447	1 575	665	
06 Skibinge	1 406	2 410	1 937	893	2 010	1 530	754	

Tabel 4. (fortsat) Amtskommuner, kommuner, sogne og byer pr. 1. januar 1981

4.6. (fortsat) Kommuner, sogne og byer i Storstrøms amtskommune (SST A)

	:	:	:	:	: Heraf i byer						
					:	:	:	:			
								:	:	:	
										: Areal	: Folketal
: i ha	:	:husstande	: Folketal	:husstande							
:	: 1/1 1981	: 1/1 1981	: 1/7 1976	: 1/1 1981	: 1/1 1981	: 1/7 1976	: 1/1 1981				
I alt byer	282				4 262	3 830	1 712				
Allerslev by (sogn 01) 19)	29				277	248	104				
Bårse by (sogn 03)	40				528	477	189				
Præstø by (sogn 05, 06)	190				3 110	2 761	1 290				
Skibinge by (sogn 05, 06) 19) ..	23				347	344	129				
379 Ravnsborg kommune	19 759	7 252	7 428	2 785	2 437	2 395	927				
01 Birket	2 582	936	979	374	328	344	124				
02 Fejøl	1 863	738	789	320	522	549	232				
03 Femøl	1 138	300	337	137	-	-	-				
04 Herredskirke	867	208	248	84	-	-	-				
05 Horslunde	3 525	1 602	1 628	582	661	618	227				
06 Købelev	2 538	715	737	261	-	-	-				
07 Løjtofte	540	231	218	83	-	-	-				
08 Nordlunde	430	137	145	49	-	-	-				
09 Sandby	2 848	1 099	1 083	414	466	422	173				
10 Utterslev	2 260	908	863	332	460	462	171				
11 Vindeby	1 168	378	401	149	-	-	-				
I alt byer	240				2 437	2 395	927				
Birket by (sogn 01) 20)	37				328	344	124				
Horslunde by (sogn 05, 10)	52				742	705	260				
Sandby by (sogn 09)	32				466	422	173				
Utterslev by (sogn 10) 21)	34				379	375	138				
Vesterby by (sogn 02)	56				278	288	115				
Østerby by (sogn 02)	29				244	261	117				
381 Rudbjerg kommune	14 341	4 156	4 437	1 544	909	881	341				
01 Arninge	1 427	299	293	111	-	-	-				
02 Dannemare 22)	1 559	642	703	234	427	447	160				
03 Gloslunde 22)	2 747	524	471	198	45	...	18				
04 Græshave	1 166	269	316	104	-	-	-				
05 Kappel	2 878	1 032	1 078	387	437	434	163				
06 Tillitse	2 385	748	805	270	-	-	-				
07 Vestenskov	2 179	642	771	240	-	-	-				
I alt byer	78				909	881	341				
Dannemare by (sogn 02, 03) 22) .	45				472	447	178				
Langøl by (sogn 05)	33				437	434	163				
383 Rødby kommune	12 037	7 812	7 702	2 871	5 089	4 747	1 890				
01 Nebbelunde	1 505	346	325	123	10	-	5				
02 Ringsebølle	520	363	395	134	249	261	92				
03 Rødby	1 405	2 161	2 078	806	1 989	1 839	745				
04 Rødbyhavn	1 709	2 658	2 484	961	2 517	2 334	912				
05 Skørtinge	1 558	424	471	162	-	-	-				
06 Sædinge	815	479	512	196	324	313	136				
07 Tirsted	2 113	696	688	241	-	-	-				
08 Tågerup, del af 2)	1 261	376	410	125	-	-	-				
09 Vejleby	1 151	309	339	123	-	-	-				
I alt byer	322				5 089	4 747	1 890				
Rødby by (sogn 01, 02, 03, 06) ..	141				2 572	2 413	978				
Rødbyhavn by (sogn 04)	181				2 517	2 334	912				

Tabel 4. (fortsat) Amtskommuner, kommuner, sogne og byer pr. 1. januar 1981

4.6. (fortsat) Kommuner, sogne og byer i Storstrøms amtskommune (SST A)

	:	:	:	:	Heraf i byer					
					: Areal	: Folketal	: Antal	: Folketal	: husstænde	: Antal
					: i ha	:	:husstænde	: 1/1 1981	: 1/7 1976	: 1/1 1981
385 <u>Rønnede kommune</u>	≠	<u>12 516</u>	<u>6 105</u>	<u>5 963</u>	<u>2 159</u>	<u>2 974</u>	<u>2 736</u>	<u>1 032</u>		
01 Kongsted		4 326	2 587	2 490	914	1 423	1 339	512		
02 Sønder Dalby		2 595	1 989	1 820	664	1 102	919	348		
03 Tureby, del af 23)		2 182	272	300	97	-	-	-		
04 Ulse		1 143	477	502	187	19	-	8		
05 Vester Egede		1 226	630	701	238	430	478	164		
06 Øster Egede		1 044	150	150	59	-	-	-		
I alt byer		212				2 974	2 736	1 032		
Dalby by (sogn 02)		74				1 102	919	348		
Kongsted by (sogn 01, 04, 05) 24)		138				1 872	1 817	684		
387 <u>Sakskøbing kommune</u>		<u>17 636</u>	<u>9 445</u>	<u>9 347</u>	<u>3 701</u>	<u>4 911</u>	<u>4 738</u>	<u>1 943</u>		
01 Engestofte		1 097	130	171	57	-	-	-		
02 Fjelde		746	243	252	92	-	-	-		
03 Majbølle		2 313	1 124	1 168	457	393	586	179		
04 Radsted		3 628	997	1 053	385	-	-	-		
05 Sakskøbing		2 256	4 687	4 437	1 843	4 319	4 055	1 701		
06 Slemminge		1 918	623	651	242	-	-	-		
07 Tårs		2 263	635	667	254	-	-	-		
08 Vignæs		1 179	200	216	85	-	-	-		
09 Våbensted		2 236	806	732	286	199	97	63		
I alt byer		272				4 911	4 738	1 943		
Guldborg by, del af (sogn 03) 18)		35				393	370	179		
Sakskøbing by (sogn 05, 09)		237				4 518	4 152	1 764		
Soesmarke by (sogn 03) 25)	216	.		
389 <u>Stevns kommune</u>		<u>16 636</u>	<u>10 072</u>	<u>10 206</u>	<u>3 863</u>	<u>6 040</u>	<u>6 053</u>	<u>2 395</u>		
01 Frøslev		1 410	356	374	127	-	-	-		
02 Havnelev		884	861	875	314	373	395	142		
03 Hellested		2 762	1 163	1 149	413	507	448	181		
04 Holtug		2 097	622	632	241	247	233	102		
05 Højerup		419	254	245	100	-	-	-		
06 Lille Heddinge		833	1 101	1 187	436	804	871	318		
07 Lyderslev		1 889	742	829	280	316	353	132		
08 Magleby Stevns		2 394	1 164	1 234	436	681	679	262		
09 Store Heddinge		3 948	3 809	3 681	1 516	3 112	3 074	1 258		
I alt byer		420				6 040	6 053	2 395		
Hellested by (sogn 03)		38				507	448	181		
Holtug by (sogn 04)		28				247	233	102		
Klippinge by (sogn 08)		25				362	358	141		
Lyderslev by (sogn 07) 26)		40				316	353	132		
Magleby by (sogn 08)		26				319	321	121		
Rødvig by (sogn 02, 06)		91				1 177	1 266	460		
Sigerslev by (sogn 09)		21				231	241	85		
Store Heddinge by (sogn 09)		151				2 881	2 833	1 173		
391 <u>Stubbekøbing kommune</u>		<u>15 641</u>	<u>7 172</u>	<u>7 326</u>	<u>2 798</u>	<u>3 360</u>	<u>3 137</u>	<u>1 358</u>		
01 Falkerslev		2 131	317	358	132	-	-	-		
02 Horbelev		3 033	1 261	1 246	506	556	421	223		
03 Horreby		1 139	624	570	210	340	262	113		
04 Karleby		857	312	360	125	.	206	.		
05 Maglebrønde		1 107	375	386	145	-	-	-		

Tabel 4. (fortsat) Amtskommuner, kommuner, sogne og byer pr. 1. januar 1981

4.6. (fortsat) Kommuner, sogne og byer i Storstrøms amtskommune (SST A)

	Heraf i byer						
	: Areal : i ha : 1/1 1981	: Folketal		: Antal : husstande : 1/1 1981	: Folketal		
		: 1/1 1981	: 1/7 1976		: husstande		: 1/1 1981
					: 1/1 1981	: 1/7 1976	
06 Nørre Ørslev	1 200	546	584	189	-	-	-
07 Stubbekøbing	383	2 109	2 129	887	2 089	2 084	883
08 Sønder Alslev	1 097	168	167	62	-	-	-
09 Sønder Kirkeby	1 001	318	347	120	-	-	-
10 Astrup	3 693	1 142	1 179	422	375	164	139
I alt byer	193				3 360	3 137	1 358
Horbelev by (sogn 02)	39				556	421	223
Horreby by (sogn 03)	20				340	262	113
Karleby by (sogn 04) 27)	206	.
Stubbekøbing by (sogn 07, 10) ...	115				2 255	2 248	949
Vejringe by (sogn 10)	19				209	.	73
393 Suså kommune	14 484	7 840	7 319	2 778	4 112	3 245	1 460
01 Aversi	864	219	219	75	-	-	-
02 Bavelse	1 141	164	214	57	-	-	-
03 Glumsø	1 596	1 844	1 623	704	1 433	1 188	558
04 Herlufmagle	3 311	2 922	2 631	977	2 137	1 808	709
05 Næsby	1 351	321	314	125	-	-	-
06 Sandby	1 227	508	531	180	-	-	-
07 Skelby	1 507	672	693	237	247	.	86
08 Tybjerg	2 290	770	682	273	295	249	107
09 Tyvelse	769	282	291	107	-	-	-
10 Vrangstrup	428	138	121	43	-	-	-
I alt byer	250				4 112	3 245	1 460
Gelsted by (sogn 04) 6)	60				1 096	748	349
Glumsø by (sogn 03)	80				1 433	1 188	558
Herlufmagle by (sogn 04)	68				1 041	1 060	360
Skelby by (sogn 07)	21				247	.	86
Tybjerglille Bakker by (sogn 08) 28)	21				295	249	107
395 Sydfalster kommune	11 331	6 806	6 250	2 514	3 903	3 171	1 401
01 Gedesby	1 659	1 559	1 595	620	1 304	1 153	523
02 Idestrup	3 266	2 079	1 806	715	1 269	978	422
03 Skelby	1 877	480	496	180	-	-	-
04 Væggerløse	4 529	2 688	2 353	999	1 330	1 040	456
I alt byer	207				3 903	3 171	1 401
Gedesby by (sogn 01)	20				217	.	82
Gedser by (sogn 01)	65				1 087	1 153	441
Idestrup by (sogn 02)	40				1 029	743	333
Sønder Ørslev by (sogn 02)	18				240	235	89
Væggerløse by (sogn 04)	64				1 330	1 040	456
397 Vordingborg kommune	17 640	19 750	19 330	7 902	16 247	15 532	6 634
01 Kastrup	2 768	2 599	2 410	943	1 983	1 739	721
02 Køng	3 914	1 490	1 501	551	868	792	310
03 Lundby	1 212	884	893	326	747	755	287
04 Svørdborg	2 736	1 022	1 097	369	265	257	96
05 Udby	1 448	388	395	141	-	-	-
06 Vordingborg	3 841	11 166	11 461	4 784	10 463	10 707	4 531
07 Ørslev	1 721	2 201	1 573	788	1 921	1 282	689

Tabel 4. (fortsat) Amtskommuner, kommuner, sogne og byer pr. 1. januar 1981

4.6. (fortsat) Kommuner, sogne og byer i Storstrøms amtskommune (SST A)

	:	:	: Heraf i byer		
			: Areal	: Folketal	: Antal
	: i ha	:	: husstande	: Folketal	: husstande
	: 1/1 1981	: 1/1 1981	: 1/7 1976	: 1/1 1981	: 1/1 1981
I alt byer	1 011			16 247	15 532
Klarskov by (sogn 04)	29			265	257
Køng by (sogn 02) 29)	92			868	792
Lundby by (sogn 03)	55			747	755
Neder Vindinge by (sogn 01) 30)	89			1 983	1 739
Nyråd by (sogn 06)	100			1 757	1 389
Vordingborg by (sogn 06)	546			8 706	9 318
Ørslev by (sogn 07)	100			1 921	1 282
					6 634

Anmærkninger til tabel 4 er anført efter det gule skilleblad.

Noter

- 1) Hårlev sogn med i alt 2232 personer og 1568 ha ligger i Fakse kommune og i Vallø kommune, ROS A.
- 2) Tågerup sogn med i alt 461 personer og 2129 ha ligger i Holeby og Rødby kommuner.
- 3) Holmegårds Fabriksby (266 personer 1976) sammenvokset med Fensmark by 1/1 1981, hvorfor den er inkluderet i Fensmark også for 1976.
- 4) Af Kalvehave sogn udskilles 1/1 1979 Stensby sogn, (1699 personer 1/1 1980).
- 5) Gammel Kalvehave by, 1/7 1976 benævnt Gammel Kalvehave og Viemose byer.
- 6) Folketallet 1/1 1981 er revideret i forhold til StE. 1982:A 38, jf. ANM 3.7.
- 7) Anderstrup by, 1/7 1976 benævnt Anderstrup by (med Skelstrup by).
- 8) Hunseby by, 1/7 1976 benævnt Hunseby og Maglemer byer.
- 9) Nørreballe by, 1/7 1976 benævnt Nørreballe og Østofte byer.
- 10) Udby by, 1/7 1976 benævnt Udby og Rødeled byer.
- 11) Skt. Nikolaj sogn, 1/7 1976 benævnt Nakskov Skt. Nikolaj sogn.
- 12) Fra 1/1 1983 benævnes kommunen Nykøbing F. kommune.
- 13) Systofte by, 1/1 1981 under 200 personer og henregnes derfor ikke til byer.
- 14) Øster Ulslev by har for 1976 11 personer anført under Godsted sogn.
- 15) Af Skt. Mortens sogn udskilles 1/3 1979 Skt. Jørgens sogn (6741 personer 1/1 1980).
- 16) Herlufsholm Kostskole, 1/1 1981 under 200 personer og henregnes derfor ikke til byer.
- 17) Karrebæksminde by, 1/7 1976 benævnt Karrebæk og Karrebæksminde byer.
- 18) Guldborg by med i alt 503 personer og 45 ha ligger i Nørre Alslev og Saksøbing kommuner.
- 19) Unøjagtig afgrænsning 1/7 1976 på grund af ufuldstændige adresseoplysninger.
- 20) Birket by, 1/7 1976 benævnt Birket og Torrig byer.
- 21) Utterslev by, 1/7 1976 benævnt Utterslev og Bøget byer.
- 22) Ufuldstændige adresseoplysninger 1/7 1976 medfører, at ca. 60 personer af Dannemare by er anført under Danne-mare sogn i stedet for Gloslunde sogn.
- 23) Tureby sogn med i alt 276 personer og 2189 ha ligger i Rønnede kommune og i Haslev kommune, VSJ A.
- 24) Kongsted by, 1/7 1976 benævnt Kongsted og Rønnede byer.
- 25) Soesmarke by, 1/1 1981 under 200 personer og henregnes derfor ikke til byer.
- 26) Lyderslev by, 1/7 1976 benævnt Lyderslev og Gevnø byer.
- 27) Karleby by, 1/1 1981 under 200 personer og henregnes derfor ikke til byer.
- 28) Tybjerglille Bakker by er tidligere fejlagtigt offentliggjort som Tybjerglille by.
- 29) Køng by, 1/7 1976 benævnt Køng og Kostråde Banker byer.
- 30) Neder Vindinge by, 1/7 1976 benævnt Kastrup og Neder Vindinge byer.

Tabel 4. (fortsat) Amtskommuner, kommuner, sogne og byer pr. 1. januar 1981

4.6. (fortsat) Kommuner, sogne og byer i Storstrøms amtskommune (SST A)

≠ : Arealoverførsler 2/7 1976-1/1 1984 og enkelte revisioner359 Højreby kommune1/1 1981: 1 ha fra Landet s. til Vejleby s., Rødby k.
(383).361 Langebæk kommune1/1 1979: 2040 ha fra Kalvehave s. til nyt sogn,
Stensby s.373 Næstved kommune1/3 1979: Et areal fra Skt. Mortens s. til nyt sogn,
Skt. Jørgens s.377 Præstø kommune

5/4 1977: 1 ha fra Skibinge s. til Beldringe s.

23/12 1982: 1 ha fra Præstø s. til Skibinge s.

383 Rødby kommune6/10 1978: 1 ha fra Tågerup s. til Ringsebølle s.
1/1 1981: 1 ha til Vejleby s. fra Landets s., Højreby k.
(359).385 Rønnede kommune1/1 1981: 1 ha fra Sdr. Dalby s. til Freerslev s.,
Haslev k. (313), VSJ A.1/1 1982: 8 ha fra Sdr. Dalby s. til Freerslev s.,
Haslev k. (313), VSJ A.395 Sydfalster kommune

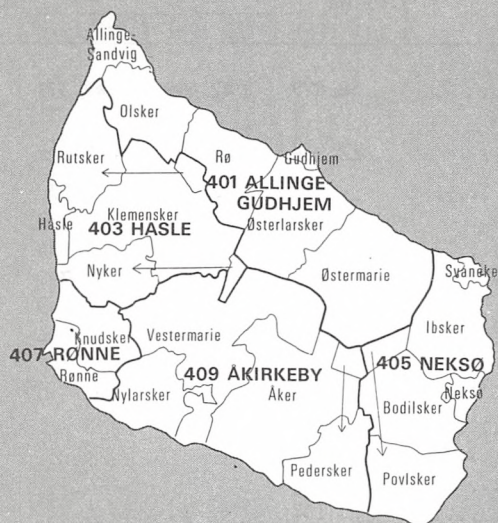
29/6 1981: 1 ha fra Væggerløse s. til Gedesby s.

Kommuner og sogne

729 PURHUS Kommunnavn
Grønholt Sognavn

411 CHRISTIANSØ
(uden for kommuneinddelingen)

Christiansø



Bymæssige områder

ODENSE 10 000 indb. og derover
Lynge 2 000 – 9 999 indbyggere
Bække Under 2 000 indbyggere



BORNHOLMS AMT

1 : 500 000

Tabel 4. (fortsat) Amtskommuner, kommuner, sogne og byer pr. 1. januar 1981

4.7. Kommuner, sogne og byer i Bornholms amtskommune (BOR A)

	Heraf i byer						
	: Areal : i ha : 1/1 1981	: Folketal : 1/1 1981	: Folketal : 1/7 1976	: Antal : husstænde : 1/1 1981	: Antal		
					: Folketal		
					: husstænde		
		1/1 1981	1/7 1976	1/1 1981	1/7 1976	1/1 1981	
Bornholms amtskommune	58 829	47 499	47 371	18 229	33 372	32 816	13 316
401 <u>Allinge-Gudhjem</u>	<u>15 432</u>	<u>8 640</u>	<u>8 764</u>	<u>3 260</u>	<u>5 088</u>	<u>5 036</u>	<u>2 004</u>
01 Allinge-Sandvig	971	2 097	2 030	858	1 982	1 924	813
02 Gudhjem	130	834	828	331	832	825	330
03 Olsker	2 501	1 803	1 834	636	1 195	1 162	428
04 Rø	2 611	702	729	233	202	200	74
05 Øster Larsker	3 850	1 177	1 249	455	360	379	154
06 Øster Marie	5 369	2 027	2 094	747	517	546	205
I alt byer	380				5 088	5 036	2 004
Allinge-Sandvig by (sogn 01, 03)	123				2 000	1 924	820
Gudhjem by (sogn 02, 05)	64				863	861	345
Rø by (sogn 04)	17				202	200	74
Tejn by (sogn 03)	107				1 177	1 162	421
Øster Larsker by (sogn 05)	26				329	343	139
Øster Marie by (sogn 06)	43				517	546	205
403 <u>Hasle kommune</u>	<u>11 455</u>	<u>6 987</u>	<u>6 736</u>	<u>2 510</u>	<u>3 986</u>	<u>3 654</u>	<u>1 468</u>
01 Hasle	421	1 485	1 563	600	1 465	1 536	592
02 Klemensker	5 730	2 539	2 440	866	1 069	942	369
03 Nyker	2 372	2 046	1 794	716	1 442	1 164	504
04 Rutsker	2 932	917	939	328	10	12	3
I alt byer	194				3 986	3 654	1 468
Hasle by (sogn 01, 02, 04)	72				1 793	1 695	678
Klemensker by (sogn 02)	55				749	793	285
Muleby by (sogn 01, 03)	27				645	559	211
Nyker by (sogn 03)	40				799	607	294
405 <u>Neksø kommune</u>	<u>10 370</u>	<u>9 044</u>	<u>8 896</u>	<u>3 452</u>	<u>6 527</u>	<u>6 356</u>	<u>2 562</u>
01 Bodilsker	3 267	1 292	1 294	442	-	-	-
02 Ibsker 1)	3 213	1 494	1 535	546	906	935	330
03 Neksø 1)	469	3 864	3 683	1 511	3 779	3 644	1 478
04 Povlsker	3 200	1 267	1 171	461	726	571	265
05 Svaneke	221	1 127	1 213	492	1 116	1 206	489
I alt byer	340				6 527	6 356	2 562
Listed by (sogn 02)	24				287	279	112
Neksø by (sogn 02, 03)	166				3 783	3 644	1 479
Snogebæk by (sogn 04)	55				726	571	265
Svaneke by (sogn 05)	61				1 116	1 206	489
Årsdale by (sogn 02)	34				615	656	217
407 <u>Rønne kommune</u>	<u>2 894</u>	<u>15 271</u>	<u>15 388</u>	<u>6 264</u>	<u>14 619</u>	<u>14 707</u>	<u>6 041</u>
01 Knudsker	1 913	3 313	3 386	1 096	2 759	2 810	908
02 Rønne	981	11 958	12 002	5 168	11 860	11 897	5 133
I alt byer	586				14 619	14 707	6 041
Møllevangen by (sogn 01)	6				206	215	65
Rønne by (sogn 01, 02)	580				14 413	14 492	5 976
409 <u>Åkirkeby kommune</u>	<u>18 638</u>	<u>7 428</u>	<u>7 458</u>	<u>2 695</u>	<u>3 152</u>	<u>3 063</u>	<u>1 241</u>
01 Nylarsker	2 335	1 096	1 095	373	459	626	160
02 Pedersker	2 980	871	883	322	269	277	104

Tabel 4. (fortsat) Amtskommuner, kommuner, sogne og byer pr. 1. januar 1981

4.7. (fortsat) Kommuner, sogne og byer i Bornholms amtskommune (BOR A)

	:	:	:	:	Heraf i byer		
					: Areal	: Folketal	: Antal
	: i ha	:	: husstande	:	: Folketal	: husstande	:
	: 1/1 1981	: 1/1 1981	: 1/7 1976	: 1/1 1981	: 1/1 1981	: 1/7 1976	: 1/1 1981
03 Vester Marie	7 081	1 776	1 859	599	379	371	134
04 Aker	6 242	3 685	3 621	1 401	2 045	1 789	843
I alt byer	163				3 152	3 063	1 241
Arnager by (sogn 01)	8				218	205	76
Lobbæk by (sogn 01, 03)	24				376	378	141
Nylarsker by (sogn 01) 2)	211	.
Pedersker by (sogn 02, 04)	19				271	277	105
Vester Marie by (sogn 03)	17				244	203	77
Åkirkeby by (sogn 04)	95				2 043	1 789	842
411 Christiansø (uden for komm.indd.) ...	40	129	129	48	-	-	-
01 Christiansø	40	129	129	48	-	-	-

Anmærkninger til tabel 4 er anført efter det gule skilleblad.

Noter

- 1) Ved en grænseregulering 1/8 1980 overføres ca. 75 personer fra Ibsker sogn til Neksø sogn. 2) Nylarsker by, 1/1 1981 under 200 personer og henregnes derfor ikke til byer.

≠ : Arealoverførsler 2/7 1976-1/1 1984 og enkelte revisioner403 Hasle kommune

1/1 1984: 319 ha fra Klemensker s. til Hasle s.
(ca. 500 personer).

28/2 1979: 1 ha fra Neksø s. til Ibsker s.

1/8 1980: 18 ha fra Ibsker s. til Neksø s.
(ca. 75 personer).

405 Neksø kommune

Pr. 1978: 13 ha tillagt Neksø s. ved ændring af kystlinien. (Opmåling på Geodætisk Instituts 4 cm-kort pr. 1978).

407 Rønne kommune

25/8 1983: 1 ha fra Rønne s. til Knudsker s.



Kommuner og sogne

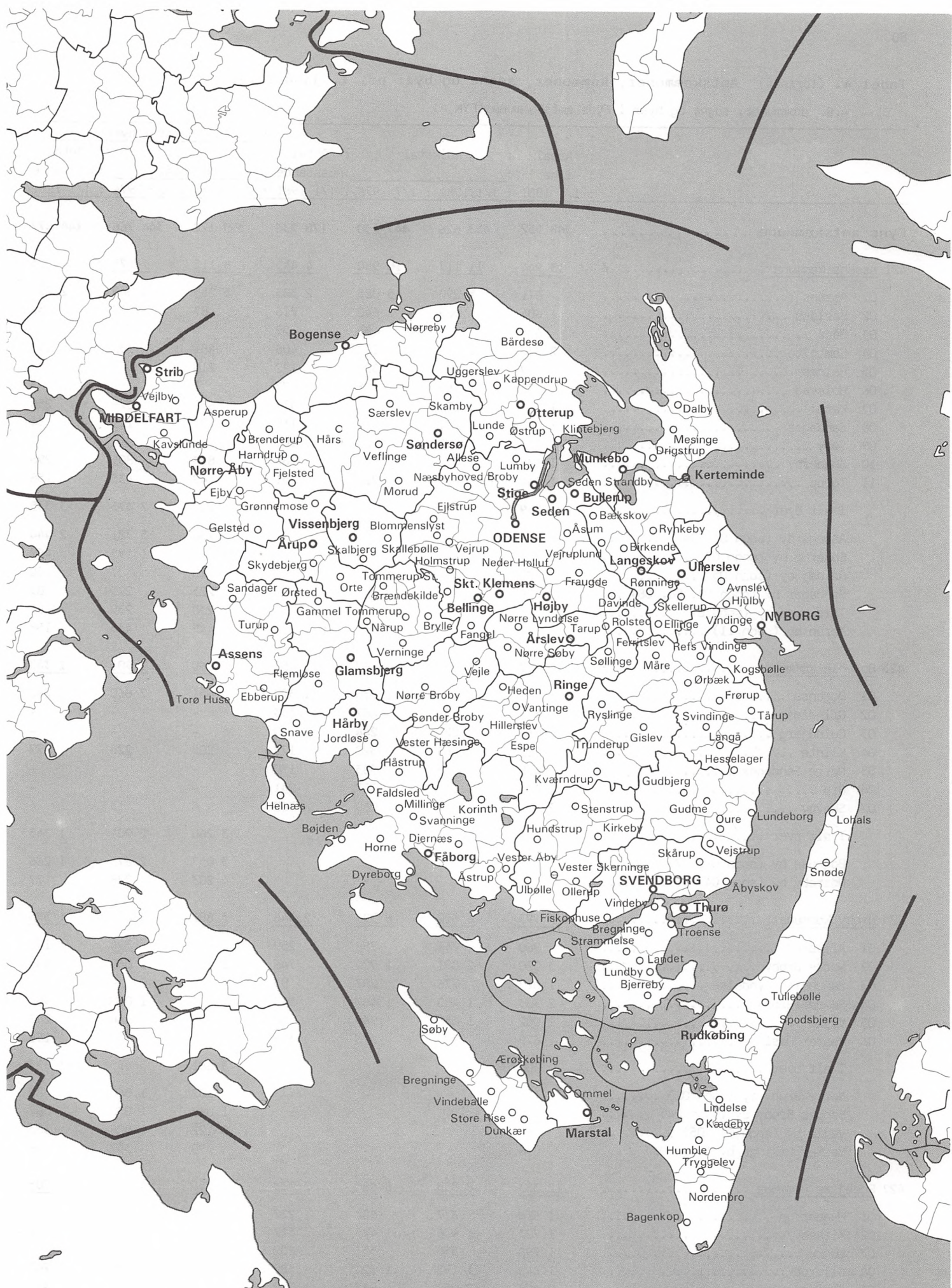
729 PURHUS	Kommunenavn
Grønholt	Sognenavn

FYNS AMT

1 : 500 000

Grundkort: Geodætisk Institut. Copyright.

1981/8



Bymæssige områder

- ODENSE** 10 000 indb. og derover
- Lyng** 2 000 – 9 999 indbyggere
- Bække** Under 2 000 indbyggere

FYNS AMT

1 : 500 000

Grundkort: Geodætisk Institut. Copyright.

1981/82.

Tabel 4. (fortsat) Amtskommuner, kommuner, sogne og byer pr. 1. januar 1981

4.8. (fortsat) Kommuner, sogne og byer i Fyns amtskommune (FYN A)

	:	:	:	:	Heraf i byer					
					: Areal	: Folketal	: Antal	: Folketal	: husstænde	: Antal
					: i ha	: 1/1 1981	: 1/7 1976	: 1/1 1981	: 1/7 1976	: 1/1 1981
06 Ulbølle	1 269	1 005	967	365	580	494	201			
07 Vester Skerninge	1 076	1 175	1 033	438	883	691	322			
08 Øster Skerninge	968	766	699	260	360	282	111			
I alt byer	289				4 956	4 578	1 705			
Hundstrup by (sogn 01)	18				226	234	82			
Kirkeby by (sogn 02)	23				548	515	191			
Ollerup by (sogn 04, 08)	73				1 200	1 222	369			
Stenstrup by (sogn 02, 03, 05) ..	96				1 501	1 406	531			
Ulbølle by (sogn 06)	33				580	494	201			
Vester Skerninge by (sogn 04, 07)	46				901	707	331			
429 Ejby kommune	16 273	10 111	10 200	3 695	5 268	5 044	1 947			
01 Balslev	824	326	361	121	-	-	-			
02 Brenderup	2 756	2 057	2 115	748	1 131	1 105	391			
03 Ejby	849	1 752	1 566	659	1 604	1 411	608			
04 Fjelsted	1 946	925	963	327	356	352	135			
05 Gelsted	2 291	2 432	2 424	866	1 559	1 515	571			
06 Harndrup	885	929	985	349	595	661	231			
07 Husby	2 241	464	478	182	-	-	-			
08 Ingslev	1 112	481	525	173	-	-	-			
09 Tanderup	1 570	508	521	175	-	-	-			
10 Ørslev	1 799	237	262	95	23	.	11			
I alt byer	418				5 268	5 044	1 947			
Brenderup by (sogn 02)	148				1 131	1 105	391			
Ejby by (sogn 03, 05, 10)	82				1 639	1 425	625			
Fjelsted by (sogn 04)	37				356	352	135			
Gelsted by (sogn 05) 2)	100				1 547	1 501	565			
Harndrup by (sogn 06)	51				595	661	231			
431 Fåborg kommune	22 749	17 647	17 571	6 794	12 575	12 139	5 035			
01 Avernakø	586	148	167	60	-	-	-			
02 Brahetrolleborg	4 665	1 945	1 884	723	1 054	905	400			
03 Diernæs	1 859	1 161	995	418	637	387	222			
04 Fåborg	395	4 503	4 847	2 072	4 445	4 785	2 059			
05 Horne	3 845	2 458	2 547	867	1 489	1 499	580			
06 Håstrup	1 680	657	662	251	358	359	143			
07 Lyø	605	185	178	78	-	-	-			
08 Svanninge	3 575	3 994	3 701	1 429	3 485	3 189	1 236			
09 Vester Åby	2 298	1 507	1 435	546	884	806	325			
10 Øster Hæsinge	2 012	426	437	145	-	-	-			
11 Astrup	1 229	663	718	205	223	209	70			
I alt byer	874				12 575	12 139	5 035			
Bøjden by (sogn 05)	32				351	363	135			
Diernæs by (sogn 03)	26				303	226	100			
Dyreborg by (sogn 05)	21				243	242	93			
Faldsled by (sogn 08)	60				611	632	230			
Fåborg by (sogn 03, 04, 08)	399				6 795	6 717	2 879			
Horne by (sogn 05)	53				895	894	352			
Håstrup by (sogn 06)	36				358	359	143			
Korinth by (sogn 02)	102				1 054	905	400			
Millinge by (sogn 08)	55				577	482	211			
Svanninge by (sogn 08)	22				281	304	97			
Vester Åby by (sogn 09)	49				884	806	325			
Astrup by (sogn 11)	19				223	209	70			

Tabel 4. (fortsat) Amtskommuner, kommuner, sogne og byer pr. 1. januar 1981

4.8. (fortsat) Kommuner, sogne og byer i Fyns amtskommune (FYN A)

	:		:		: Heraf i byer		
	: Areal	: Folketal	: Antal	:	: Antal	:	: Antal
	: i ha	:	: husstande	:	: Folketal	:	: husstande
	: 1/1 1981	: 1/1 1981	: 1/7 1976	: 1/1 1981	: 1/1 1981	: 1/7 1976	: 1/1 1981
433 <u>Glamsbjerg kommune</u>	<u>9 144</u>	<u>5 834</u>	<u>5 750</u>	<u>2 172</u>	<u>3 818</u>	<u>3 605</u>	<u>1 436</u>
01 Flemløse	2 508	1 245	1 243	465	694	680	255
02 Køng	2 541	3 346	3 167	1 252	2 853	2 642	1 076
03 Søllested	1 234	398	428	145	-	-	-
04 Vedtofte	943	243	263	91	-	-	-
05 Ørsted	1 918	602	649	219	271	283	105
I alt byer	334				3 818	3 605	1 436
Flemløse by (sogn 01) 3)	62				694	680	255
Glamsbjerg by (sogn 02) 4)	240				2 853	2 642	1 076
Ørsted by (sogn 05)	32				271	283	105
435 <u>Gudme kommune</u>	<u>12 000</u>	<u>6 334</u>	<u>6 460</u>	<u>2 223</u>	<u>3 133</u>	<u>3 035</u>	<u>1 128</u>
01 Brudager	977	362	356	139	-	-	-
02 Gudbjerg	4 227	1 522	1 577	509	513	504	173
03 Gudme	1 576	1 078	1 000	394	643	512	234
04 Hesselager	2 692	1 472	1 533	518	785	774	280
05 Oure	1 590	1 228	1 257	447	805	852	295
06 Vejstrup	938	672	737	216	387	393	146
I alt byer	226				3 133	3 035	1 128
Gudbjerg by (sogn 02)	33				513	504	173
Gudme by (sogn 03)	50				641	512	233
Hesselager by (sogn 03, 04)	55				787	774	281
Lundeborg by (sogn 05)	26				448	464	152
Oure by (sogn 05)	33				357	388	143
Vejstrup by (sogn 06)	29				387	393	146
437 <u>Hårby kommune</u>	<u>7 972</u>	<u>4 985</u>	<u>4 948</u>	<u>1 827</u>	<u>2 853</u>	<u>2 643</u>	<u>1 034</u>
01 Dreslette	2 370	933	956	356	253	213	88
02 Hårby	3 303	3 227	3 094	1 168	2 240	2 050	812
03 Jordløse	2 299	825	898	303	360	380	134
I alt byer	211				2 853	2 643	1 034
Hårby by (sogn 02)	157				2 240	2 050	812
Jordløse by (sogn 03)	35				360	380	134
Snave by (sogn 01)	19				253	213	88
439 <u>Kerteminde kommune</u>	<u>14 312</u>	<u>10 298</u>	<u>10 494</u>	<u>3 839</u>	<u>6 370</u>	<u>6 484</u>	<u>2 409</u>
01 Dalby	989	558	573	202	324	319	118
02 Drigstrup	1 024	1 284	1 108	413	1 010	594	317
03 Kerteminde	372	4 159	4 267	1 676	4 126	4 228	1 665
04 Kølstrup	2 104	889	936	311	-	-	-
05 Mesinge	1 970	929	974	346	313	330	116
06 Revninge	1 198	432	505	160	52	267	18
07 Rynkeby	1 732	1 176	1 193	404	545	536	175
08 Stubberup	2 718	529	589	193	.	210	.
09 Viby	2 205	342	349	134	-	-	-
I alt byer	301				6 370	6 484	2 409
Dalby by (sogn 01)	37				324	319	118
Drigstrup by (sogn 02)	19				204	.	65
Kerteminde by (sogn 02, 03, 06) .	185				4 984	4 880	1 935
Martofte by (sogn 08) 5)	210	.
Mesinge by (sogn 05)	25				313	330	116
Revninge by (sogn 06) 6)	209	.

Tabel 4. (fortsat) Amtskommuner, kommuner, sogne og byer pr. 1. januar 1981

4.8. (fortsat) Kommuner, sogne og byer i Fyns amtskommune (FYN A)

	:	:	:	:	: Heraf i byer				
					: Areal	: Folketal	: Antal	: Folketal	: Antal
					: i ha	:husstande	:husstande	:husstande	:husstande
	: 1/1 1981	: 1/1 1981	: 1/7 1976	: 1/1 1981	: 1/1 1981	: 1/7 1976	: 1/1 1981		
Rynkeby by (sogn 07)		35			545	536	175		
441 Langeskov kommune	≠	4 345	5 830	5 545	1 962	4 476	4 095	1 501	
01 Birkende		1 262	1 513	1 558	503	1 025	1 032	339	
02 Marslev		1 658	1 072	1 135	353	449	463	142	
03 Rønninge		1 425	3 245	2 852	1 106	3 002	2 600	1 020	
I alt byer		230				4 476	4 095	1 501	
Birkende by (sogn 01)		35				538	516	169	
Bækskov by (sogn 02)		7				202	210	59	
Langeskov by (sogn 01, 03)		143				3 211	2 823	1 086	
Rønninge by (sogn 03)		31				278	293	104	
Vejruplund by (sogn 02)		14				247	253	83	
443 Marstal kommune		1 675	3 853	4 035	1 600	3 130	3 323	1 320	
01 Marstal		1 675	3 853	4 035	1 600	3 130	3 323	1 320	
I alt byer		136				3 130	3 323	1 320	
Marstal by (sogn 01)		115				2 702	2 956	1 138	
Ommel by (sogn 01)		21				428	367	182	
445 Middelfart kommune	≠	7 228	18 057	17 296	6 912	16 069	15 232	6 215	
01 Gamborg		726	559	522	193	177	160	66	
02 Kavslunde		1 750	4 559	3 803	1 504	4 186	3 406	1 361	
03 Middelfart		1 221	7 824	8 270	3 440	7 760	8 214	3 418	
04 Strib-Røjleskov		1 238	3 782	3 301	1 306	3 440	2 956	1 200	
05 Vejlbjby		2 293	1 333	1 400	469	506	496	170	
I alt byer		987				16 069	15 232	6 215	
Kavslunde by (sogn 01, 02)		32				377	364	149	
Middelfart by (sogn 02, 03, 04, 05)		676				12 064	11 734	4 802	
Strib by (sogn 04, 05)		252				3 372	2 881	1 179	
Vejlbjby by (sogn 05)		27				256	253	85	
447 Munkebo kommune	≠	1 908	6 252	5 946	2 106	5 796	5 436	1 934	
01 Munkebo		1 908	6 252	5 946	2 106	5 796	5 436	1 934	
I alt byer		320				5 796	5 436	1 934	
Munkebo by (sogn 01)		320				5 796	5 436	1 934	
449 Nyborg kommune		8 357	18 619	18 290	7 378	16 841	16 461	6 756	
01 Avnslev		2 817	1 285	1 288	459	607	626	219	
02 Bovense		724	334	352	111	-	-	-	
03 Nyborg		1 755	14 956	14 656	6 081	14 810	14 508	6 029	
04 Vindinge		3 061	2 044	1 994	727	1 424	1 327	508	
I alt byer		882				16 841	16 461	6 756	
Avnslev by (sogn 01)		29				362	357	129	
Hjulby by (sogn 01, 03)		33				415	449	151	
Kogsbølle by (sogn 04)		16				207	222	79	
Nyborg by (sogn 03, 04) 7)		781				15 466	15 056	6 267	
Vindinge by (sogn 04)		23				391	377	130	
451 Nørre Aby kommune		6 489	5 244	5 274	1 943	3 226	3 137	1 209	
01 Asperup		1 787	1 293	1 332	488	685	664	255	

Tabel 4. (fortsat) Amtskommuner, kommuner, sogne og byer pr. 1. januar 1981

4.8. (fortsat) Kommuner, sogne og byer i Fyns amtskommune (FYN A)

	:	: Heraf i byer					
		:	:	:	:		:
					:		
		: Areal	: Folketal	: Antal	: Folketal	: husstande	: husstande
: i ha	:	: husstande	: Folketal	: husstande	:	: Antal	
:	: 1/1 1981	: 1/1 1981	: 1/7 1976	: 1/1 1981	: 1/1 1981	: 1/7 1976	: 1/1 1981
Holmstrup by (sogn 07, 22)	16				217	230	80
Højby by (sogn 14, 26) . 10)	163				3 310	2 882	1 051
Lumby by (sogn 17)	43				538	449	188
Neder Holluf by (sogn 11)	111				1 668	.	596
Næsbyhoved Broby by (sogn 20) 11)	66				1 002	794	340
Odense by (sogn 04, 06, 08, 12, 13, 15, 16, 17, 18, 19, 20, 21, 22, 23, 24, 26, 27, 29, 30)	5 670				136 646	138 348	61 113
Skt. Klemens by (sogn 26)	100				2 686	2 089	904
Seden by (sogn 25)	82				2 435	2 224	751
Seden Strandby by (sogn 25)	21				290	263	106
Stige by (sogn 17) 12)	107				2 173	2 035	723
Vejrup by (sogn 28)	14				201	.	62
Asum by (sogn 31)	27				281	274	100
471 Otterup kommune	16 858	11 127	11 125	3 946	6 106	5 447	2 178
01 Bederslev	781	250	263	91	-	-	-
02 Hjadstrup	1 268	827	888	283	342	332	114
03 Krogsbølle	3 659	1 283	1 375	440	327	350	123
04 Lunde	1 738	770	817	271	481	521	168
05 Norup	2 377	910	918	320	-	-	-
06 Nørre Højrup	419	196	204	70	-	-	-
07 Nørre Nørå	1 359	495	514	175	-	-	-
08 Otterup	1 062	4 251	3 895	1 537	3 976	3 582	1 445
09 Skeby	1 950	961	1 021	333	255	245	79
10 Uggerslev	851	674	667	252	385	359	137
11 Østrup	1 394	510	563	174	340	58	112
I alt byer	383				6 106	5 447	2 178
Bårdesø by (sogn 03) 13)	35				327	350	123
Kappendrup by (sogn 02)	18				342	332	114
Klintebjerg by (sogn 09, 11)	23				303	303	97
Lunde by (sogn 04)	46				481	521	168
Otterup by (sogn 08)	194				3 976	3 582	1 445
Uggerslev by (sogn 10)	27				385	359	137
Østrup by (sogn 11)	40				292	.	94
473 Ringe kommune	15 403	11 181	11 199	4 049	5 987	5 632	2 184
01 Espe	1 404	929	891	330	553	486	184
02 Gestelev	1 092	465	501	154	-	-	-
03 Heden	773	354	384	120	233	247	78
04 Hellerup	926	240	250	83	5	-	2
05 Herringe	1 090	433	455	147	-	-	-
06 Hillerslev	2 522	966	1 068	343	235	241	68
07 Krarup	1 613	602	633	240	-	-	-
08 Ringe	3 458	5 796	5 585	2 151	4 440	4 122	1 685
09 Søllinge	1 043	504	531	180	257	258	86
10 Sønder Højrup	767	545	530	188	-	-	-
11 Vantinge	715	347	371	113	264	278	81
I alt byer	435				5 987	5 632	2 184
Espe by (sogn 01)	32				553	486	184
Heden by (sogn 03)	25				233	247	78
Hillerslev by (sogn 06)	25				235	241	68
Ringe by (sogn 08)	302				4 440	4 122	1 685

Tabel 4. (fortsat) Amtskommuner, kommuner, sogne og byer pr. 1. januar 1981

4.8. (fortsat) Kommuner, sogne og byer i Fyns amtskommune (FYN A)

	:	:	:	:	: Heraf i byer					
					: Areal	: Folketal	: Antal	: Folketal	: husstande	: Antal
					: i ha	:	: husstande	: Folketal	:	: husstande
	: 1/1 1981	: 1/1 1981	: 1/7 1976	: 1/1 1981	: 1/1 1981	: 1/7 1976	: 1/1 1981			
Søllinge by (sogn 04, 09)	26				262	258	88			
Vantinge by (sogn 11)	25				264	278	81			
475 Rudkøbing kommune	6 292	6 998	6 947	2 802	4 883	4 822	1 993			
01 Fuglsbølle	828	293	301	113	-	-	-			
02 Longelse	1 609	820	803	315	216	210	81			
03 Rudkøbing	307	4 063	4 022	1 704	4 054	4 017	1 700			
04 Simmerbølle	885	863	874	306	538	518	181			
05 Skrøbelev	2 085	716	711	251	75	77	31			
06 Strynø	578	243	236	113	-	-	-			
I alt byer	252				4 883	4 822	1 993			
Rudkøbing by (sogn 03, 04, 05) ..	239				4 667	4 612	1 912			
Spodsbjerg by (sogn 02)	13				216	210	81			
477 Ryslinge kommune	8 169	7 136	6 473	2 520	4 936	4 017	1 742			
01 Gislev	3 499	2 394	2 201	831	1 519	1 158	521			
02 Kværndrup	3 096	2 295	2 148	813	1 619	1 415	583			
03 Ryslinge	1 574	2 447	2 124	876	1 798	1 444	638			
I alt byer	363				4 936	4 017	1 742			
Gislev by (sogn 01)	92				1 519	1 158	521			
Kværndrup by (sogn 02)	121				1 408	1 200	515			
Ryslinge by (sogn 03) 14)	127				1 798	1 444	638			
Trunderup by (sogn 02)	23				211	215	68			
479 Svendborg kommune	17 280	38 165	36 956	15 654	33 609	32 239	13 988			
01 Bjerreby	3 029	1 198	1 226	441	400	401	141			
02 Bregninge (Tåsinge)	2 036	3 582	3 258	1 345	3 189	2 890	1 203			
03 Drejø	745	182	214	77	-	-	-			
04 Egense	2 148	1 732	1 666	619	1 167	1 065	416			
05 Landet	1 918	1 141	1 184	421	776	820	289			
06 Skt. Jørgens	2 383	4 370	4 063	1 871	4 342	4 033	1 862			
07 Skt. Nikolaj	2 602	2 882	1 320	2 602	2 882	1 320			
08 Skårup	2 762	2 242	2 223	771	1 448	1 425	494			
09 Sørup	3 917	3 726	1 812	3 651	3 383	1 708			
10 Thurø	753	3 200	2 754	1 100	2 887	2 455	986			
11 Tved 15)	1 506	2 559	1 966	855	2 036	1 377	672			
12 Vor Frue 15)	11 440	11 794	5 022	11 111	11 508	4 897			
I alt byer	1 740				33 609	32 239	13 988			
Bjerreby by (sogn 01)	34				400	401	141			
Bregninge by (sogn 02)	42				260	271	93			
Fiskophuse by (sogn 04) 16)	63				1 062	954	373			
Landet by (sogn 05)	19				254	278	98			
Lundby by (sogn 05)	28				294	298	107			
Skårup by (sogn 08)	84				1 204	1 216	418			
Strammelse by (sogn 05)	21				228	244	84			
Svendborg by (sogn 04, 06, 07, 09, 11, 12)	1 070				23 847	23 294	10 502			
Thurø by (sogn 10)	180				2 887	2 455	986			
Troense by (sogn 02)	77				943	889	394			
Vindeby by (sogn 02)	104				1 986	1 730	716			
Åbyskov by (sogn 08)	18				244	209	76			

Tabel 4. (fortsat) Amtskommuner, kommuner, sogne og byer pr. 1. januar 1981

4.8. (fortsat) Kommuner, sogne og byer i Fyns amtskommune (FYN A)

	:		:		: Heraf i byer			
	: Areal	: Folketal	: Antal	:	: Folketal	: husst.	: husst.	: Antal
	: i ha	:	:husst.	:	: Folketal	:husst.	:	:husst.
	: 1/1 1981	: 1/1 1981	: 1/7 1976	: 1/1 1981	: 1/1 1981	: 1/7 1976	: 1/1 1981	: 1/1 1981
481 Sydlangeland kommune	12 082	5 186	5 379	2 034	2 448	1 721	966	
01 Fodslette	1 031	180	206	72	-	-	-	
02 Humble	3 720	1 789	1 867	699	905	705	356	
03 Lindelse	2 664	1 041	1 019	420	393	301	161	
04 Magleby	3 502	1 644	1 720	626	915	715	349	
05 Tryggelev	1 165	532	567	217	235	.	100	
I alt byer	197				2 448	1 721	966	
Bagenkop by (sogn 04)	40				702	715	273	
Humble by (sogn 02)	50				691	705	262	
Kædeby by (sogn 02)	30				214	.	94	
Lindelse by (sogn 03)	24				393	301	161	
Nordenbro by (sogn 04) 17)	24				209	.	75	
Tryggelev by (sogn 04, 05)	29				239	.	101	
483 Sønder sø kommune	18 136	11 093	10 888	4 007	5 920	5 383	2 106	
01 Ejlby	519	155	168	62	-	-	-	
02 Hårslev	3 508	1 489	1 563	577	376	372	150	
03 Melby	611	236	251	94	-	-	-	
04 Skamby	2 054	889	937	329	460	479	181	
05 Sørslev	2 528	1 394	1 412	496	646	602	238	
06 Sønder sø	2 192	3 201	2 838	1 097	2 667	2 251	921	
07 Veflinge	2 885	1 536	1 518	575	790	732	291	
08 Vigerslev	3 839	2 193	2 201	777	981	947	325	
I alt byer	357				5 920	5 383	2 106	
Hårslev by (sogn 02)	26				376	372	150	
Morud by (sogn 08)	72				981	943	325	
Skamby (sogn 04)	35				460	479	181	
Sørslev by (sogn 05)	48				646	602	238	
Sønder sø by (sogn 06)	124				2 667	2 251	921	
Veflinge by (sogn 07) 18)	52				790	736	291	
485 Tommerup kommune	7 368	7 093	6 762	2 513	5 074	4 619	1 799	
01 Broholm 19)	980	2 080	.	763	1 890	.	691	
02 Brylle 19)	1 607	1 669	1 671	555	1 153	1 001	379	
03 Tommerup 19)	1 832	1 548	3 287	575	1 059	2 679	401	
04 Verninge	2 949	1 796	1 804	620	972	939	328	
I alt byer	350				5 074	4 619	1 799	
Brylle by (sogn 02)	62				1 153	977	379	
Gammel Tommerup by (sogn 03)	89				1 059	959	401	
Nårup by (sogn 04)	18				215	207	73	
Tommerup St.by (sogn 01)	126				1 890	1 744	691	
Verninge by (sogn 04)	55				757	732	255	
487 Tranekær kommune	10 745	4 175	4 178	1 671	1 907	1 738	763	
01 Bøstrup	2 520	710	724	288	-	-	-	
02 Hov	1 286	874	849	366	649	632	277	
03 Snøde	1 512	536	635	235	291	322	130	
04 Stoense	780	263	297	117	108	120	54	
05 Tranekær	2 143	419	483	170	-	-	-	
06 Tullebølle	2 504	1 373	1 190	495	859	664	302	
I alt byer	169				1 907	1 738	763	
Lohals by (sogn 02)	60				649	632	277	

Tabel 4. (fortsat) Amtskommuner, kommuner, sogne og byer pr. 1. januar 1981

4.8. (fortsat) Kommuner, sogne og byer i Fyns amtskommune (FYN A)

	:	:	:	:	Heraf i byer					
					:	Folketal	:	:	Folketal	:
					i ha	husstande	husstande			
1/1 1981	1/1 1981	1/7 1976	1/1 1981	1/1 1981	1/7 1976	1/1 1981				
Snøde by (sogn 03, 04) 20)	54				399	442	184			
Tullebølle by (sogn 06)	55				859	664	302			
489 Ullerslev kommune	5 434	5 022	4 824	1 725	3 018	2 670	1 004			
01 Ellinge	873	535	557	187	223	220	71			
02 Flødstrup	2 035	999	1 079	361	-	-	-			
03 Skellerup	1 186	708	637	236	379	311	123			
04 Ullerslev	1 340	2 780	2 551	941	2 416	2 139	810			
I alt byer	177				3 018	2 670	1 004			
Ellinge by (sogn 01)	16				223	220	71			
Skellerup by (sogn 03)	20				379	311	123			
Ullerslev by (sogn 04)	141				2 416	2 139	810			
491 Vissenbjerg kommune	4 739	6 000	5 826	2 070	4 267	3 968	1 446			
01 Vissenbjerg	4 739	6 000	5 826	2 070	4 267	3 968	1 446			
I alt byer	292				4 267	3 968	1 446			
Skalbjerg by (sogn 01)	56				664	594	218			
Skallebølle by (sogn 01)	36				557	380	181			
Vissenbjerg by (sogn 01) 21) ...	200				3 046	2 994	1 047			
493 Frøskøbing kommune	7 370	4 795	4 990	1 974	2 989	3 067	1 253			
01 Bregninge (Frø)	1 643	804	845	328	291	316	121			
02 Rise	2 980	1 188	1 308	463	436	465	168			
03 Søby	1 153	1 053	1 093	429	788	825	316			
04 Tranderup	1 229	526	550	206	316	329	125			
05 Frøskøbing	365	1 224	1 194	548	1 158	1 132	523			
I alt byer	219				2 989	3 067	1 253			
Bregninge by (sogn 01)	32				291	316	121			
Dunkær by (sogn 02)	18				210	213	90			
Store Rise by (sogn 02)	31				226	252	78			
Søby by (sogn 03)	52				788	825	316			
Vindeballe by (sogn 04) 22)	31				316	329	125			
Frøskøbing by (sogn 05)	55				1 158	1 132	523			
495 Ørbæk kommune	13 833	6 731	6 615	2 441	3 541	2 921	1 292			
01 Ellested	1 151	260	262	95	-	-	-			
02 Frørup	2 860	1 498	1 488	535	817	689	295			
03 Herrested	2 532	1 081	1 028	380	566	433	192			
04 Kullerup	840	333	390	123	-	-	-			
05 Langå	1 050	344	332	127	212	.	80			
06 Refs Vindinge	1 085	888	803	301	453	374	157			
07 Svindinge	2 157	648	639	239	347	312	131			
08 Øksendrup	739	282	289	114	-	-	-			
09 Ørbæk	1 419	1 397	1 384	527	1 146	1 113	437			
I alt byer	266				3 541	2 921	1 292			
Frørup by (sogn 02)	36				440	397	163			
Langå by (sogn 05)	24				212	.	80			
Måre by (sogn 03)	30				566	433	192			
Refs Vindinge by (sogn 06)	31				453	374	157			
Svindinge by (sogn 07)	28				347	312	131			
Tårup by (sogn 02)	41				377	292	132			
Ørbæk by (sogn 09)	76				1 146	1 113	437			

Tabel 4. (fortsat) Amtskommuner, kommuner, sogne og byer pr. 1. januar 1981

4.8. (fortsat) Kommuner, sogne og byer i Fyns amtskommune (FYN A)

Noter (fortsat)

- 19) Af Brylle og Tommerup sogne udskilles 1/10 1979 Broholm sogn (1972 personer 1/1 1980). Broholm sogn omfatter Tommerup St.by med i 1976 1744 personer, heraf 24 i Brylle sogn.
- 20) Snøde by, 1/7 1976 benævnt Snøde og Stoense byer.
- 21) Vissenbjerg by, 1/7 1976 benævnt Bred og Vissenbjerg byer.
- 22) Vindeballe by, 1/7 1976 benævnt Vindeballe og Tranderup byer.

≠ : Arealoverførsler 2/7 1976-1/1 1984 og enkelte revisioner421 Assens kommune

1/1 1983: 1 ha til Sønderby s. fra Flemløse s., Glamsbjerg k. (433).

423 Bogense kommune

25/5 1979: 1 ha til Klinte s. (landvinding).

429 Ejby kommune

5/3 1979: 1 ha fra Ingslev s. til Ejby s.

1/1 1981: 7 ha fra Fjelsted s. til Rørup s., Årup k. (499).

21/6 1982: 4 ha fra Ejby s. til Ingslev s.

433 Glamsbjerg kommune

1/1 1979: 55 ha fra Ørsted s. til Verninge s., Tommerup k. (485).

1/1 1983: 1 ha fra Flemløse s. til Sønderby s., Assens k. (421).

437 Hårby kommune

15/8 1978: 1 ha fra Hårby s. til Dreslette s.

439 Kerteminde kommune

1/1 1980: 7 ha fra Kølstrup s. til Munkebo s., Munkebo k. (447).

441 Langeskov kommune

1/1 1982: 7 ha fra Rønninge s. til Ullerslev s., Ullerslev k. (489) og 7 ha den modsatte vej.

445 Middelfart kommune

2/12 1976)
13/6 1977): 1 ha fra Kavslunde s. til Vejlbys s.

447 Munkebo kommune

1/1 1980: 7 ha til Munkebo s. fra Kølstrup s., Kerteminde k. (439).

461 Odense kommune

27/9 1976: Et areal fra Munkebjerg s. til Korsløkke s.

" " : 1 ha fra Fraugde s. til Korsløkke s.

22/8 1979: 5 ha fra Fraugde s. til Åsum s.

19/5 1981: 2 ha fra Fraugde s. til Åsum s.

475 Rudkøbing kommune

8/9 1978: 2 ha fra Skrøbelev s. til Rudkøbing s.

485 Tommerup kommune

1/1 1979: 55 ha til Verninge s. fra Ørsted s., Glamsbjerg k. (433).

1/10 " : 421 ha fra Brylle s. og 559 ha fra Tommerup s. til nyt sogn, Broholm s. (i alt 980 ha).

489 Ullerslev kommune

1/1 1982: 7 ha til Ullerslev s. fra Rønninge s., Langeskov k. (441) og 7 ha den modsatte vej.

499 Årup kommune

1/1 1981: 7 ha til Rørup s. fra Fjelsted s., Ejby k. (429).



SØNDERJYLLANDS AMT

1 : 500 000

Grundkort: Geodætisk Institut. Copyright.

1981/82.

Kommuner og sogne

729 PURHUS	Kommunenavn
Grønholt	Sognenavn



Bymæssige områder

- ODENSE** 10 000 indb. og derover
- Lyngby** 2 000 – 9 999 indbyggere
- Bække** Under 2 000 indbyggere

1 : 500 000

Grundkort: Geodætisk Institut. Copyright.

1981/82

SØNDERJYLLANDS AMT

Tabel 4. (fortsat) Amtskommuner, kommuner, sogne og byer pr. 1. januar 1981

4.9. Kommuner, sogne og byer i Sønderjyllands amtskommune (SDJ A)

	Heraf i byer						
	: Areal : i ha : 1/1 1981	: Folketal : 1/1 1981	: Folketal : 1/7 1976	: Antal : husstænde : 1/1 1981	: Folketal		: Antal
					: husstænde		: husstænde
					: 1/1 1981	: 1/7 1976	: 1/1 1981
Sønderjyllands amtskommune	392 978	250 872	245 488	93 843	188 380	178 883	72 531
501 <u>Augustenborg kommune</u>	<u>5 328</u>	<u>6 650</u>	<u>6 478</u>	<u>2 366</u>	<u>4 822</u>	<u>4 694</u>	<u>1 692</u>
01 Asserballe	1 585	1 056	1 097	392	406	414	135
02 Augustenborg	431	2 917	2 776	1 047	2 860	2 717	1 025
03 Ketting	1 398	902	936	312	466	442	157
04 Notmark, del af 1)	1 914	1 775	1 669	615	1 090	1 121	375
I alt byer	310				4 822	4 694	1 692
Asserballe by (sogn 01)	34				406	414	135
Augustenborg by (sogn 02, 03) ...	156				3 114	2 926	1 101
Fynshav by (sogn 04)	48				584	607	197
Hundslev by (sogn 04)	52				506	514	178
Ketting by (sogn 03)	20				212	233	81
503 <u>Bov kommune</u>	<u>14 794</u>	<u>10 108</u>	<u>9 556</u>	<u>3 649</u>	<u>8 019</u>	<u>7 159</u>	<u>2 921</u>
01 Bov	9 764	8 361	7 753	3 024	7 369	6 554	2 695
02 Holbøl	5 030	1 747	1 803	625	650	605	226
I alt byer	720				8 019	7 159	2 921
Fårhus by (sogn 01)	21				271	282	92
Hokkerup by (sogn 02)	25				207	243	75
Holbøl by (sogn 02)	35				443	362	151
Kollund by (sogn 01)	69				822	759	310
Kruså by (sogn 01) 2)	133				1 944	1 758	670
Padborg by (sogn 01) 3)	437				4 332	3 755	1 623
505 <u>Bredebro kommune</u>	<u>15 040</u>	<u>3 953</u>	<u>3 827</u>	<u>1 403</u>	<u>2 436</u>	<u>2 175</u>	<u>882</u>
01 Ballum	5 376	715	710	271	407	384	162
02 Brede	5 319	2 178	2 053	760	1 573	1 396	560
03 Døstrup, del af 4)	121	10	...	3	-	-	-
04 Randerup	1 033	166	170	57	-	-	-
05 Sønder Skast	1 188	172	192	60	-	-	-
06 Visby, del af 5)	2 003	712	702	252	456	395	160
I alt byer	222				2 436	2 175	882
Bredebro by (sogn 02)	120				1 573	1 396	560
Husum by (sogn 01) 6)	56				407	384	162
Visby by (sogn 06)	46				456	395	160
507 <u>Broager kommune</u>	<u>4 337</u>	<u>6 139</u>	<u>5 768</u>	<u>2 118</u>	<u>4 984</u>	<u>4 563</u>	<u>1 722</u>
01 Broager	4 015	4 482	4 131	1 541	3 385	2 981	1 168
02 Egersund	322	1 657	1 637	577	1 599	1 582	554
I alt byer	259				4 984	4 563	1 722
Broager by (sogn 01)	134				2 890	2 470	992
Egersund by (sogn 02)	85				1 599	1 582	554
Skelde by (sogn 01)	21				272	267	99
Skodsbøl by (sogn 01)	19				223	244	77
509 <u>Christiansfeld kommune</u>	<u>21 137</u>	<u>9 262</u>	<u>9 410</u>	<u>3 303</u>	<u>4 331</u>	<u>4 158</u>	<u>1 558</u>
01 Aller	2 022	615	635	215	-	-	-
02 Bjerning	1 261	405	419	143	-	-	-
03 Fjelstrup, del af 7)	2 285	953	1 041	318	597	621	189
04 Frørup	1 501	291	315	96	-	-	-

Tabel 4. (fortsat) Amtskommuner, kommuner, sogne og byer pr. 1. januar 1981

4.9. (fortsat) Kommuner, sogne og byer i Sønderjyllands amtskommune (SDJ A)

	:	:	:	:	Heraf i byer					
					:	Folketal	:	:	:	
									Areal	Antal
					:	:	:	:	:	:
:	i ha	:	husstande	:	Folketal	husstande				
:	1/1 1981	1/1 1981	1/7 1976	1/1 1981	1/1 1981	1/7 1976	1/1 1981			
05 Hejls	1 548	837	864	296	408	428	136			
06 Hjerndrup	1 323	300	316	110	-	-	-			
07 Stepping	3 282	899	899	309	369	351	131			
08 Taps	1 913	705	716	243	240	201	75			
09 Tyrstrup	3 830	3 224	3 159	1 206	2 355	2 239	906			
10 Vejstrup	2 172	1 033	1 046	367	362	318	121			
I alt byer	302				4 331	4 158	1 558			
Christiansfeld by (sogn 09)	132				2 355	2 239	906			
Fjelstrup by (sogn 03) 8)	60				597	621	189			
Hejls by (sogn 05) 8)	28				408	428	136			
Sjølund by (sogn 10) 8)	29				362	318	121			
Stepping by (sogn 07)	30				369	351	131			
Taps by (sogn 08) 8)	23				240	201	75			
511 Gram kommune	<u>13 134</u>	<u>5 193</u>	<u>5 092</u>	<u>1 938</u>	<u>3 690</u>	<u>3 505</u>	<u>1 445</u>			
01 Fole	1 768	496	497	163	264	259	93			
02 Gram	7 527	3 681	3 515	1 403	2 755	2 549	1 092			
03 Højrup, del af 9)	3 839	1 016	1 080	372	671	697	260			
I alt byer	269				3 690	3 505	1 445			
Arnum by (sogn 03)	64				671	697	260			
Fole by (sogn 01)	22				264	259	93			
Gram by (sogn 02)	162				2 462	2 262	991			
Tiset by (sogn 02)	21				293	287	101			
513 Gråsten kommune	<u>5 665</u>	<u>6 783</u>	<u>6 743</u>	<u>2 603</u>	<u>5 511</u>	<u>5 329</u>	<u>2 144</u>			
01 Felsted, del af 10)	49	6	8	2	-	-	-			
02 Gråsten-Adsbøl, del af 11)	1 413	3 248	3 368	1 307	2 862	2 937	1 180			
03 Kværs, del af 12)	2 380	1 060	1 057	402	675	621	263			
04 Rinkenæs	1 823	2 469	2 310	892	1 974	1 771	701			
I alt byer	454				5 511	5 329	2 144			
Adsbøl by (sogn 02) 13)	17				320	328	109			
Gråsten by (sogn 02, 04)	269				3 441	3 223	1 382			
Kværs by (sogn 03)	41				403	383	158			
Rinkenæs by (sogn 04)	100				1 075	1 157	390			
Tørsbøl by (sogn 03)	27				272	238	105			
515 Haderslev kommune	<u>27 344</u>	<u>30 055</u>	<u>30 213</u>	<u>12 333</u>	<u>24 311</u>	<u>23 690</u>	<u>10 380</u>			
01 Fjelstrup, del af 7)	759	266	280	87	-	-	-			
02 Gammel Haderslev	6 078	6 415	2 710	5 840	6 167	2 626			
03 Grarup	1 331	383	396	133	215	203	72			
04 Haderslev Vor Frue (domsogn) ..	3 402	13 076	13 625	5 949	12 904	13 514	5 919			
05 Halk	2 510	525	540	176	82	90	29			
06 Hoptrup	4 579	2 222	2 312	772	1 307	1 316	464			
07 Moltrup	2 031	589	608	189	227	.	70			
08 Sønder Starup	2 002	2 593	1 895	806	2 204	1 264	681			
09 Vilstrup	3 010	1 388	1 469	464	605	381	206			
10 Vonsbæk	1 538	489	477	184	-	-	-			
11 Øsby	4 354	1 700	1 697	608	638	696	225			
12 Åstrup	1 828	746	499	255	289	59	88			
I alt byer	1 359				24 311	23 690	10 380			
Bramdrup by (sogn 07)	17				227	.	70			
Haderslev by (sogn 02, 04, 08, 12)	948				19 374	19 861	8 738			

Tabel 4. (fortsat) Amtskommuner, kommuner, sogne og byer pr. 1. januar 1981

4.9. (fortsat) Kommuner, sogne og byer i Sønderjyllands amtskommune (SDJ A)

	:	:	: Heraf i byer				
			: Areal	: Folketal	: Antal	: Folketal	: Antal
	: i ha	:	: husstænde	:	: husstænde	:	:
	: 1/1 1981	: 1/1 1981	: 1/7 1976	: 1/1 1981	: 1/1 1981	: 1/7 1976	: 1/1 1981
Hejsager by (sogn 03, 05)	29				297	293	101
Hoptrup by (sogn 06, 09)	64				641	692	251
Kelstrup by (sogn 09)	21				247	.	78
Mårstrup by (sogn 06)	42				682	638	220
Starup by (sogn 08)	129				1 863	1 143	576
Sønder Vilstrup by (sogn 09)	49				342	367	121
Øsby by (sogn 11)	30				346	386	115
Arøsund by (sogn 11)	30				292	310	110
517 Højer kommune	10 865	3 064	3 092	1 193	1 425	1 375	565
01 Daler	2 006	456	495	171	-	-	-
02 Emmerlev	3 351	764	768	287	-	-	-
03 Hjørpsted	1 180	126	139	49	-	-	-
04 Højer	4 077	1 696	1 690	680	1 425	1 375	565
05 Visby, del af 5)	251	22	...	6	-	-	-
I alt byer	83				1 425	1 375	565
Højer by (sogn 04)	83				1 425	1 375	565
519 Lundtoft kommune	13 786	6 251	5 929	2 208	3 460	2 950	1 259
01 Felsted, del af 10)	4 645	2 397	2 274	853	1 231	929	439
02 Kliplev	6 227	2 451	2 271	846	1 295	1 124	466
03 Kværs, del af 12)	64	8	14	3	-	-	-
04 Tinglev, del af 14)	206	5	5	2	-	-	-
05 Varnæs	2 644	1 390	1 365	504	934	897	354
I alt byer	298				3 460	2 950	1 259
Bjerndrup by (sogn 02)	17				211	205	79
Bovrup by (sogn 05)	47				463	509	170
Felsted by (sogn 01)	76				964	690	345
Kliplev by (sogn 02)	97				1 084	919	387
Tumbøl by (sogn 01) 8)	20				267	239	94
Varnæs by (sogn 05)	41				471	388	184
521 Løgumkloster kommune	20 032	7 017	6 677	2 427	4 618	4 037	1 676
01 Bedsted	3 320	957	983	299	534	487	179
02 Højst	5 107	1 103	1 103	395	541	475	213
03 Løgumkloster	5 538	3 375	2 949	1 261	2 840	2 413	1 092
04 Nørre Løgum	6 067	1 582	1 642	472	703	662	192
I alt byer	313				4 618	4 037	1 676
Bedsted by (sogn 01)	45				534	487	179
Løgumgårde by (sogn 04)	34				703	662	192
Løgumkloster by (sogn 03)	192				2 840	2 413	1 092
Øster Højst by (sogn 02)	42				541	475	213
523 Nordborg kommune	12 478	15 316	15 290	5 467	13 021	13 069	4 646
01 Egen	3 226	2 849	2 861	994	2 065	2 293	705
02 Havnbjerg	2 235	4 801	4 554	1 769	4 472	4 199	1 652
03 Nordborg	3 134	4 945	5 058	1 781	4 398	4 413	1 587
04 Notmark, del af 1)	20	4	5	2	-	-	-
05 Oksbøl	2 043	1 115	1 127	394	798	805	279
06 Svenstrup	1 820	1 602	1 685	527	1 288	1 359	423
I alt byer	817				13 021	13 069	4 646
Elstrup by (sogn 01) 15)	211	.

Tabel 4. (fortsat) Amtskommuner, kommuner, sogne og byer pr. 1. januar 1981

4.9. (fortsat) Kommuner, sogne og byer i Sønderjyllands amtskommune (SDJ A)

	:	:	: Heraf i byer					
			:	Folketal	:	:		:
						Areal	Antal	
			:	:	:	Folketal	husstænde	husstænde
:	1/1 1981	1/1 1981	1/7 1976	1/1 1981	1/1 1981	1/7 1976	1/1 1981	
Guderup by (sogn 01) 16)	137				2 065	2 082	705	
Holm by (sogn 03)	49				468	460	161	
Mjels by (sogn 05)	18				217	223	75	
Nordborg by (sogn 02, 03) 13, 17)	442				8 402	8 152	3 078	
Oksbøl by (sogn 05) 18)	59				581	586	204	
Stevning by (sogn 06)	57				564	594	180	
Svenstrup by (sogn 06)	55				724	761	243	
525 Nørre Rangstrup kommune	30 197	9 995	9 162	3 508	6 016	4 878	2 248	
01 Agerskov	8 896	2 580	2 560	885	1 231	1 066	470	
02 Arrild	5 509	799	773	275	324	289	119	
03 Bevtøft	6 197	1 509	1 367	522	769	598	285	
04 Branderup	2 511	644	687	226	304	305	111	
05 Højrup, del af 9)	206	-	-	-	-	-	-	
06 Tislund	2 317	452	472	146	-	-	-	
07 Toftlund	4 561	4 011	3 303	1 454	3 388	2 620	1 263	
I alt byer	502				6 016	4 878	2 248	
Agerskov by (sogn 01)	107				1 231	1 066	470	
Arrild by (sogn 02)	30				324	289	119	
Bevtøft by (sogn 03)	55				769	598	285	
Branderup by (sogn 04)	49				304	305	111	
Toftlund by (sogn 07)	261				3 388	2 620	1 263	
527 Rødding kommune	27 333	11 051	10 723	3 886	6 434	5 673	2 402	
01 Hjerting	1 273	299	332	105	-	-	-	
02 Jels	4 035	2 172	1 970	775	1 449	1 205	539	
03 Lintrup	3 934	937	909	304	216	.	89	
04 Rødding	3 227	2 949	2 890	1 093	2 502	2 412	947	
05 Skodborg	3 695	1 927	1 810	652	1 255	1 113	432	
06 Skrave	2 870	605	595	197	-	-	-	
07 Sønder Hygum	5 216	1 220	1 254	428	503	458	207	
08 Øster Lindet	3 083	942	963	332	509	485	188	
I alt byer	518				6 434	5 673	2 402	
Brændstrup by (sogn 04)	20				211	255	80	
Jels by (sogn 02)	120				1 449	1 205	539	
Lintrup by (sogn 03)	21				216	.	89	
Rødding by (sogn 04)	156				2 291	2 157	867	
Skodborg by (sogn 05)	94				1 255	1 113	432	
Sønder Hygum by (sogn 07)	42				503	458	207	
Øster Lindet by (sogn 08)	65				509	485	188	
529 Rødekrø kommune	20 190	10 540	9 525	3 513	7 387	6 237	2 475	
01 Egvad	2 986	486	509	169	-	-	-	
02 Hellevad	3 515	1 023	1 027	352	523	523	196	
03 Hjorkær	3 407	2 053	1 852	675	1 545	1 298	510	
04 Rise, del af 19)	3 125	4 757	4 087	1 580	4 195	3 529	1 396	
05 Øster Løgum 20)	7 157	2 221	2 050	737	1 124	887	373	
I alt byer	544				7 387	6 237	2 475	
Genner by (sogn 05)	55				781	536	257	
Hellevad by (sogn 02)	47				523	523	196	
Hjorkær by (sogn 03)	97				1 545	1 298	510	
Hovslund by (sogn 05)	39				343	351	116	
Rødekrø by (sogn 04)	306				4 195	3 529	1 396	

Tabel 4. (fortsat) **Amtskommuner, kommuner, sogne og byer pr. 1. januar 1981**

4.9. (fortsat) Kommuner, sogne og byer i Sønderjyllands amtskommune (SDJ A)

	:	:	:	:	Heraf i byer			
					: Areal	: Folketal	: Antal	: Antal
	: i ha	:	:husstande	:	: Folketal	:husstande	:	
	: 1/1 1981	: 1/1 1981	: 1/7 1976	: 1/1 1981	: 1/1 1981	: 1/7 1976	: 1/1 1981	
545 <u>Åbenrå kommune</u>	≠	12 848	21 214	20 983	8 573	18 547	18 289	7 629
01 Ensted		4 195	2 331	2 176	805	1 386	1 346	460
02 Løjt		5 566	3 274	3 038	1 130	1 820	1 484	620
03 Rise, del af 19, 25)		1 147	199	554	66	-	354	-
04 Åbenrå 25)		1 940	15 410	15 215	6 572	15 341	15 105	6 549
I alt byer		883				18 547	18 289	7 629
Hostrupskov by (sogn 01)		37				381	368	134
Løjt Kirkeby by (sogn 02)		99				1 820	1 484	620
Stubbæk by (sogn 01)		61				1 005	766	326
Styrt-Øm by (sogn 01) 26)	212	.
Åbenrå by (sogn 04) 25)		686				15 341	15 459	6 549

Anmærkninger til tabel 4 er anført efter det gule skilleblad.

Noter

- 1) Notmark sogn med i alt 1779 personer og 1934 ha ligger i Augustenborg og Nordborg kommuner.
- 2) Kruså by, 1/7 1976 benævnt Kruså og Nørre Smedeby byer.
- 3) Padborg by, 1/7 1976 benævnt Bov, Padborg og Frøslev byer.
- 4) Døstrup sogn med i alt 955 personer og 4456 ha ligger i Bredebro og Skærbæk kommuner. Ufuldstændige adresseoplysninger 1/7 1976 medfører, at personerne i Bredebro kommune er anført under Brede sogn (9 personer pr. 1/1 1978).
- 5) Visby sogn med i alt 734 personer og 2254 ha ligger i Bredebro og Højer kommuner. Ufuldstændige adresseoplysninger 1/7 1976 medfører, at personerne i Højer kommune er anført under Daler sogn (23 personer pr. 1/1 1978).
- 6) Husum by, 1/7 1976 benævnt Husum og Bådsbøl byer.
- 7) Fjelstrup sogn med i alt 1219 personer og 3044 ha ligger i Christiansfeld og Haderslev kommuner.
- 8) Unøjagtig afgrænsning 1/7 1976 på grund af ufuldstændige adresseoplysninger.
- 9) Højrup sogn med i alt 1016 personer og 4048 ha ligger i Gram kommune og i Nørre Rangstrup kommune (0 personer).
- 10) Felsted sogn med i alt 2403 personer og 4694 ha ligger i Gråsten og Lundtoft kommuner. En revision af vejregistret i Gråsten kommune i 1982 medfører, at delsoget Felsted ved sogneopgørelsen 1/1 1983 får ca. 20 personer flere og delsoget Gråsten-Adsbøl tilsvarende mindre end før revisionen.
- 11) Gråsten-Adsbøl sogn med i alt 3373 personer og 1807 ha ligger i Gråsten og Sundeved kommuner.
- 12) Kværs sogn med i alt 1068 personer og 2444 ha ligger i Gråsten og Lundtoft kommuner.
- 13) Folketallet pr. 1/1 1981 er revideret i forhold til tallet i StE. 1982:A 38, jf. ANM 3.7.
- 14) Tinglev sogn med i alt 3459 personer og 7546 ha ligger i Lundtoft og Tinglev kommuner.
- 15) Elstrup by, 1/1 1981 under 200 personer og henregnes derfor ikke til byer.
- 16) Guderup by, 1/7 1976 benævnt Guderup, Dyndved og Sjellerup byer.
- 17) Havnbjerg, Lavensby, Langesø og Lunden byer (4199 personer 1976) sammenvokset med Nordborg by 1/1 1981, hvor for de inkluderet i Nordborg også for 1976.
- 18) Oksbøl by, 1/7 1976 benævnt Oksbøl og Broballe byer. 1976 var 4 personer anført under Svenstrup sogn.
- 19) Rise sogn med i alt 4956 personer og 4272 ha ligger i Rødekre og Åbenrå kommuner.
- 20) Sognedelen af Hoptrup sogn (øen Kalvø med 35 personer 1/7 1976) overføres kirkeligt til Øster Løgum sogn 1/7 1977, hvorfor den er inkluderet i Øster Løgum også for 1976.
- 21) Sognedelen af Dybbøl sogn (med 0 personer 1976) overføres kirkeligt til Sottrup sogn 1/7 1979.
- 22) Sognedelen af Sottrup sogn (med 0 personer 1976) overføres kirkeligt til Dybbøl sogn 1/7 1979.
- 23) Burkal sogn med i alt 2272 personer og 8768 ha ligger i Tinglev og Tønder kommuner.
- 24) Bylderup-Bov by, 1/7 1976 benævnt Bylderup-Bov, Bylderup og Lendemærk byer.

Tabel 4. (fortsat) **Amtskommuner, kommuner, sogne og byer pr. 1. januar 1981**

4.9. (fortsat) Kommuner, sogne og byer i Sønderjyllands amtskommune (SDJ A)

Noter (fortsat)

25) Del af Rise sogn (i alt ca. 650 personer - heraf 354 personer 1976 af Åbenrå by) overføres kirkeligt til Åbenrå sogn 1/8 1978.

26) Styrtd-Om by, 1/1 1981 under 200 personer og henregnes derfor ikke til byer.

≠ : Arealoverførsler 2/7 1976-1/1 1984 og enkelte revisioner503 Bov kommune

1/1 1981: 43 ha fra Bov s. til Tinglev s., Tinglev k. (539).

1/1 1983: 8 ha fra Holbøl s. til Kliplev s., Lundtoft k. (519).

505 Bredebro kommune

Arealet for Ballum s. er inkl. 2372 ha af Vadehavet. (Landsopmålingen 1953-1959).

507 Broager kommune

1976-1980: 1 ha til Broager s. (landvinding).

1981-1982: 1 ha til Egersund s. (landvinding).

511 Gram kommune

1/1 1977: 3 ha fra Højrup s. til Gram s.

519 Lundtoft kommune

1/1 1978: 1 ha til Kliplev s. fra Uge s., Tinglev k. (539).

1/1 1983: 8 ha til Kliplev s. fra Holbøl s., Bov k. (503).

523 Nordborg kommune

1981-1982: 1 ha til Nordborg s. (landvinding).

529 Rødekro kommune

1/7 1977: 18 ha (øen Kalvø) fra Hoptrup s. til Øster Løgum s.

25/1 1978: 2 ha fra Egvad s. til Hjorkær s.

1/1 1984: 1 ha til Hjorkær s. fra Bjolderup s., Tinglev k. (539).

531 Skærbæk kommune

Arealerne for Brøns, Rømø og Skærbæk s. er inkl. henholdsvis 1111 ha, 4497 ha og 223 ha af Vadehavet. (Landsopmålingen 1953-1959).

1/1 1984: 28 ha til Vodder s. fra Roager s., Ribe k. (571), RIB A.

533 Sundeved kommune

1/7 1979: 10 ha fra Dybbøl s. til Sottrup s.

537 Sønderborg kommune

1/7 1979: 9 ha fra Sottrup s. til Dybbøl s.

29/9 1983: 4 ha til "Sønderborg" (landvinding).

539 Tinglev kommune

1/1 1978: 1 ha fra Uge s. til Kliplev s., Lundtoft k. (519).

" " : 1 ha fra Uge s. til Tinglev s.

1/1 1981: 43 ha til Tinglev s. fra Bov s., Bov k. (503).

1/1 1984: 1 ha fra Bjolderup s. til Hjorkær s., Rødekro k. (529).

545 Åbenrå kommune

pr. 1976: 10 ha tillagt Åbenrå s. og 30 ha tillagt Ensted s. ved ændring af kystlinien (havneudvidelse mv.) (Opmåling på Geodætisk Instituts 4 cm-kort pr. 1976).

1/8 1978: 235 ha fra Rise s. til Åbenrå s. (ca. 650 personer).



RIBE AMT

Kommuner og sogne

729 PURHUS	Kommunenavn
Grønholt	Sogneavn

1 : 500 000

Grundkort: Geodætisk Institut. Copyright.

1981/82.



Tabel 4. (fortsat) Amtskommuner, kommuner, sogne og byer pr. 1. januar 1981

4.10 Kommuner, sogne og byer i Ribe amtskommune (RIB A)

	Heraf i byer						
	: Areal : i ha : 1/1 1981	: Folketal : 1/1 1981	: husstande : 1/7 1976	: Antal : 1/1 1981	: Folketal		: Antal
					: 1/1 1981	: 1/7 1976	: husstande : 1/1 1981
Ribe amtskommune	313 154	213 503	207 037	79 896	167 114	157 297	64 657
551 Billund kommune	15 454	6 731	6 032	2 293	5 048	4 236	1 752
01 Grene	5 566	4 664	4 014	1 559	4 056	3 335	1 373
02 Vorbasse	9 888	2 067	2 018	734	992	901	379
I alt byer	291				5 048	4 236	1 752
Billund by (sogn 01)	227				4 056	3 335	1 373
Vorbasse by (sogn 02)	64				992	901	379
553 Blåbjerg kommune	25 441	6 685	6 616	2 381	2 926	2 745	1 143
01 Henne	7 777	918	938	333	217	.	85
02 Kvong	2 652	647	684	210	.	289	.
03 Lunde	4 465	1 077	1 072	365	390	343	158
04 Lydum	1 337	376	358	126	-	-	-
05 Lønne	2 690	565	594	216	334	325	130
06 Nørre Nebel, del af 1)	2 059	1 537	1 439	561	1 226	1 085	462
07 Ovtrup	4 461	1 565	1 531	570	759	703	308
I alt byer	189				2 926	2 745	1 143
Henne St.by (sogn 01)	14				217	.	85
Kvong by (sogn 02) 2)	289	.
Lunde by (sogn 03)	37				390	343	158
Nymindegab by (sogn 05) 3)	22				334	325	130
Nørre Nebel by (sogn 06)	71				1 226	1 085	462
Ovtrup by (sogn 07)	45				759	703	308
555 Blåvandshuk kommune	22 280	3 609	3 329	1 253	2 557	2 214	884
01 Ho	4 979	147	187	62	-	-	-
02 Oksby	7 328	402	384	153	-	-	-
03 Al	9 973	3 060	2 758	1 038	2 557	2 214	884
I alt byer	184				2 557	2 214	884
Oksbøl by (sogn 03)	153				2 212	1 851	758
Vrøgum by (sogn 03)	31				345	363	126
557 Bramming kommune	16 961	12 568	11 416	4 406	9 177	7 756	3 294
01 Bramming	3 169	6 377	5 318	2 274	5 857	4 721	2 103
02 Darum	2 251	1 152	1 084	396	815	761	283
03 Gørding, del af 4)	4 872	2 519	2 480	883	1 605	1 449	591
04 Hunderup	1 791	701	732	232	-	-	-
05 Vejrup	2 663	1 242	1 177	430	737	655	263
06 Vester Nykirke	2 215	577	625	191	163	170	54
I alt byer	650				9 177	7 756	3 294
Bramming by (sogn 01) 5)	359				5 857	4 730	2 103
Endrup by (sogn 05, 06)	30				221	234	76
Gørding by (sogn 03)	106				1 605	1 440	591
Nørre Vejrup by (sogn 05)	46				679	591	241
Store Darum by (sogn 02)	109				815	761	283
559 Brørup kommune	10 700	6 071	5 703	2 217	4 292	3 804	1 636
01 Brørup	3 895	3 962	3 690	1 517	3 292	2 982	1 294
02 Folding	2 163	1 180	1 082	387	554	427	183
03 Lindknud, del af 6)	4 642	929	931	313	446	395	159

Tabel 4. (fortsat) Amtskommuner, kommuner, sogne og byer pr. 1. januar 1981

4.10. (fortsat) Kommuner, sogne og byer i Ribe amtskommune (RIB A)

	:	:	:	:	: Heraf i byer				
					: Areal	: Folketal	: Antal	:	: Antal
					: i ha	: husstande	: husstande	: Folketal	: husstande
	: 1/1 1981	: 1/1 1981	: 1/7 1976	: 1/1 1981	: 1/1 1981	: 1/7 1976	: 1/1 1981		
I alt byer	255				4 292	3 804	1 636		
Brørup by (sogn 01, 02)	219				3 846	3 409	1 477		
Lindknud by (sogn 03)	36				446	395	159		
561 Esbjerg kommune	22 059	79 694	79 252	31 744	76 144	75 326	30 592		
01 Bryndum 7)	3 388	2 011	7 855	626	1 373	7 109	425		
02 Gesing 7)	579	7 772	..	2 708	7 750	.	2 704		
03 Grundtvigs	3 159	9 279	6 678	3 731	9 279	6 678	3 731		
04 Guldager 8)	2 590	6 646	15 365	2 065	6 304	14 988	1 959		
05 Hostrup	2 759	472	512	162	-	-	-		
06 Jerne 9)	12 579	20 135	4 887	12 322	19 844	4 800		
07 Kvaglund 9)	4 927	.	1 914	4 927	.	1 914		
08 Skast	3 303	1 726	1 815	572	1 176	1 187	376		
09 Sneum	1 097	345	396	124	-	-	-		
10 Sædden 8)	665	10 525	.	3 256	10 525	.	3 256		
11 Tjæreborg	1 999	2 516	2 575	812	2 117	2 127	681		
12 Treenigheds	7 767	8 762	3 663	7 767	8 762	3 663		
13 Vester Nebel	2 520	764	724	258	344	271	117		
14 Vor Frelzers	5 520	6 683	3 005	5 456	6 608	3 005		
15 Zions	6 845	7 752	3 961	6 804	7 752	3 961		
I alt byer	3 570				76 144	75 326	30 592		
Andrup by (sogn 08)	43				877	872	267		
Bryndum by (sogn 01)	24				418	358	129		
Esbjerg by (sogn 02, 03, 04, 06, 07, 10, 12, 14, 15)	3 233				70 220	69 688	28 714		
Guldager by (sogn 04)	32				487	474	156		
Ravnsbjerg by (sogn 04)	15				427	297	123		
Skast by (sogn 08)	17				299	315	109		
Tarp by (sogn 01)	50				955	924	296		
Tjæreborg by (sogn 11)	136				2 117	2 127	681		
Vester Nebel by (sogn 13)	20				344	271	117		
563 Fanø kommune	5 576	2 999	2 762	1 183	2 687	2 518	1 062		
01 Nordby	3 849	2 626	2 391	1 021	2 419	2 163	948		
02 Sønderho	1 727	373	371	162	268	355	114		
I alt byer	160				2 687	2 518	1 062		
Nordby by (sogn 01)	120				2 419	2 163	948		
Sønderho by (sogn 02)	40				268	355	114		
565 Grindsted kommune	38 197	17 109	16 593	6 123	12 603	11 713	4 674		
01 Filskov	4 017	1 001	1 007	347	543	519	196		
02 Grindsted	13 298	10 227	9 718	3 728	8 742	8 066	3 256		
03 Hejnsvig	9 395	2 285	2 276	791	955	888	351		
04 Stenderup 10)	3 081	1 101	1 146	351	612	608	214		
05 Sønder Omme 11)	8 406	2 495	2 446	906	1 751	1 632	657		
I alt byer	770				12 603	11 713	4 674		
Filskov by (sogn 01)	51				543	519	196		
Grindsted by (sogn 02)	491				8 742	8 066	3 256		
Hejnsvig by (sogn 03)	65				955	888	351		
Stenderup by (sogn 04) 12)	38				612	608	214		
Sønder Omme by (sogn 05)	125				1 751	1 632	657		

Tabel 4. (fortsat) Amtskommuner, kommuner, sogne og byer pr. 1. januar 1981

4.10. (fortsat) Kommuner, sogne og byer i Ribe amtskommune (RIB A)

	Heraf i byer						
	Areal i ha	Folketal		Antal : husstande	Folketal		Antal : husstande
		1/1 1981			1/1 1981		
		1/1 1981	1/7 1976		1/1 1981	1/7 1976	
567 Helle kommune	28 051	8 447	8 106	2 869	4 261	3 523	1 546
01 Fåborg	6 369	2 437	2 392	834	1 523	1 333	554
02 Grimstrup	4 818	1 335	1 293	457	368	291	122
03 Næsbjerg	3 755	1 027	872	349	591	419	216
04 Vester Starup	4 757	1 187	1 158	404	620	536	227
05 Øse	5 761	1 558	1 599	525	655	605	244
06 Arre	2 591	903	792	300	504	339	183
I alt byer	272				4 261	3 523	1 546
Agerbæk by (sogn 01)	82				1 250	1 074	446
Fåborg by (sogn 01)	24				273	259	108
Grimstrup by (sogn 02)	30				368	291	122
Nordenskov by (sogn 05)	28				655	605	244
Næsbjerg by (sogn 03)	33				591	419	216
Tofterup by (sogn 04)	39				620	536	227
Arre by (sogn 06)	36				504	339	183
569 Holsted kommune #	18 985	6 907	6 658	2 533	3 855	3 462	1 499
01 Føvling 13)	4 537	1 368	1 398	475	-	...	-
02 Gørding, del af 4)	295	55	61	18	-	-	-
03 Holsted 13)	4 922	3 622	3 315	1 378	2 970	2 626	1 149
04 Lindknud, del af 6)	3 473	531	549	202	272	270	114
05 Åstrup	5 758	1 331	1 335	460	613	566	236
I alt byer	345				3 855	3 462	1 499
Glejbjerg by (sogn 05)	66				613	566	236
Holsted by (sogn 03)	137				1 607	1 462	612
Holsted St.by (sogn 03) 13)	100				1 363	1 164	537
Hovborg by (sogn 04)	42				272	270	114
571 Ribe kommune #	35 226	18 127	17 834	6 545	11 968	11 139	4 452
01 Farup	3 262	789	854	271	2	.	1
02 Hjortlund	2 242	343	360	118	3	.	1
03 Hviding	2 975	998	921	330	599	496	198
04 Jernved	3 006	1 867	1 837	640	1 196	1 133	424
05 Kalvslund	2 403	346	369	108	-	-	-
06 Mandø	763	97	105	42	-	-	-
07 Obbekær	1 729	261	292	89	-	-	-
08 Ribe Domsogn e	4 480	4 342	4 347	1 563	4 016	3 901	1 445
09 Roager	2 599	727	722	245	248	.	89
10 Skt. Katharinæ e	...	5 011	4 624	1 990	4 500	4 173	1 816
11 Seem	3 846	760	774	265	-	-	-
12 Spandet	2 707	574	589	202	-	-	-
13 Vester Vedsted	2 752	1 322	1 358	437	987	1 032	325
14 Vilslev	2 462	690	682	245	417	404	153
I alt byer	923				11 968	11 139	4 452
Egebæk by (sogn 03, 13) 14)	106				1 307	1 165	420
Gredstedbro by (sogn 02, 04, 14)	70				964	902	325
Jernved by (sogn 04) 15)	18				245	231	103
Ribe by (sogn 01, 08, 10)	545				7 646	7 452	2 991
Roager by (sogn 09)	20				248	.	89
Vester Vedsted by (sogn 13) 15)	45				279	363	103
Vilslev by (sogn 14) 15)	56				407	404	150
Øster Vedsted by (sogn 08)	63				872	622	271

Tabel 4. (fortsat) Amtskommuner, kommuner, sogne og byer pr. 1. januar 1981

4.10. (fortsat) Kommuner, sogne og byer i Ribe amtskommune (RIB A)

	Heraf i byer						
	Areal i ha	Folketal 1/1 1981	Folketal 1/7 1976	Antal husstande 1/1 1981	Folketal		Antal
					1/1 1981		1/1 1981
					1/7 1976	1/7 1976	1/1 1981
573 <u>Varde kommune</u>	25 137	18 185	17 820	6 857	14 149	13 636	5 548
01 Alslev	3 640	1 405	1 316	442	994	903	311
02 Billum	1 844	769	773	274	402	342	147
03 Horne	4 442	1 280	1 275	460	446	410	191
04 Janderup	3 669	1 360	1 269	455	703	582	253
05 Nørre Nebel, del af 1)	1	-	-	-	-	-	-
06 Torstrup	3 256	1 134	1 139	396	716	711	256
07 Varde	8 285	12 237	12 048	4 830	10 888	10 688	4 390
I alt byer	841				14 149	13 636	5 548
Alslev by (sogn 01)	59				994	903	311
Billum by (sogn 02)	24				402	342	147
Horne by (sogn 03)	29				446	410	191
Janderup by (sogn 04)	47				703	582	253
Sig by (sogn 06)	56				716	711	256
Varde by (sogn 07)	626				10 888	10 688	4 390
575 <u>Vejen kommune</u>	24 418	15 373	14 761	5 600	10 966	9 981	4 106
01 Andst	4 444	1 472	1 407	522	636	474	233
02 Bække	4 575	1 626	1 686	589	930	968	361
03 Gesten	4 271	1 468	1 466	510	828	774	305
04 Læborg	3 266	653	679	215	-	-	-
05 Malt	3 024	1 792	1 761	604	1 160	1 008	388
06 Veerst	2 474	620	636	215	-	-	-
07 Vejen	2 364	7 742	7 126	2 945	7 412	6 757	2 819
I alt byer	790				10 966	9 981	4 106
Askov by (sogn 05)	80				1 160	1 008	388
Bække by (sogn 02)	60				930	968	361
Gesten by (sogn 03)	69				828	774	305
Store Andst by (sogn 01)	51				636	474	233
Vejen by (sogn 07)	530				7 412	6 757	2 819
577 <u>Ølgod kommune</u>	24 669	10 998	10 155	3 892	6 481	5 244	2 469
01 Ansager 16)	3 744	1 954	1 840	695	1 358	1 182	507
02 Hodde	2 521	417	442	131	-	-	-
03 Skovlund	3 108	896	871	311	458	403	190
04 Strellev	1 938	398	422	134	-	-	-
05 Tistrup	4 004	2 113	1 907	735	1 195	894	438
06 Ølgod	9 354	5 220	4 673	1 886	3 470	2 765	1 334
I alt byer	343				6 481	5 244	2 469
Ansager by (sogn 01)	85				1 358	1 182	507
Skovlund by (sogn 03)	29				458	403	190
Tistrup by (sogn 05)	69				1 195	894	438
Ølgod by (sogn 06)	160				3 470	2 765	1 334

Anmærkninger til tabel 4 er anført efter det gule skilleblad.

Noter

- 1) Nørre Nebel sogn med i alt 1537 personer og 2064 ha ligger i Blåbjerg kommune og Varde kommune (0 personer), RIB A, og i Egvad kommune (0 personer), RIN A.
- 2) Kvong by, 1/1 1981 under 200 personer og henregnes derfor ikke til byer.
- 3) Folketallet pr. 1/1 1981 er revideret i forhold til tallet i StE. 1982:A 38, jf. ANM 3.7.
- 4) Gørding sogn med i alt 2574 personer og 5167 ha ligger i Bramming og Holsted kommuner.

Tabel 4. (fortsat) **Amtskommuner, kommuner, sogne og byer pr. 1. januar 1981**

4.10. (fortsat) Kommuner, sogne og byer i Ribe amtskommune (RIB A)

Noter (fortsat)

- | | |
|---|---|
| 5) Bramming by har for 1976 9 personer anført under Gørding sogn. | 11) Sønder Omme sogn, se note 17) til Ilderhede sogn, Askov kommune, RIN A. |
| 6) Lindknud sogn med i alt 1460 personer og 8115 ha ligger i Brørup og Holsted sogne. | 12) Stenderup by, 1/7 1976 benævnt Stenderup og Krogager byer. |
| 7) Af Bryndum sogn udskilles 1/10 1979 Gesing sogn (7478 personer 1/1 1980) - inkl. del af Esbjerg by med 5827 personer 1/7 1976. | 13) Ufuldstændige adresseoplysninger 1976 medfører, at ca. 300 personer (heraf ca. 180 under Holsted St.by) er anført under Holsted sogn i stedet for Føvling sogn. Del af Føvling sogn - inkl. del af Holsted St.by - overføres kirkeligt til Holsted sogn 1/7 1979. |
| 8) Af Guldager sogn udskilles 6/8 1978 Sædden sogn (10264 personer 1/1 1979). | 14) Egebæk by, 1/7 1976 benævnt Egebæk og Hviding byer. |
| 9) Af Jerne sogn udskilles 1/12 1977 Kvaglund sogn (4324 personer 1/1 1978). | 15) Unøjagtig afgrænsning 1/7 1976 på grund af ufuldstændige adresseangivelser. |
| 10) Delsognet Ansager i Grindsted kommune udskilles 1/5 1979 som Stenderup sogn (1143 personer 1/1 1980). | 16) Ansager sogn, se note 10). |

≠ : Arealoverførsler 2/7 1976-1/1 1984 og enkelte revisioner553 Blåbjerg kommune

10/1 1979: 2 ha fra Lunde s. til Kvong s.
10/7 " : 1 ha fra Nørre Nebel s. til Lønne s.

1/6 1981: 1 ha fra Henne s. til Nørre Nebel s.
1/1 1982: 3 ha fra Ovtrup s. til Janderup s., Varde k. (573) og
1 ha den modsatte vej.

557 Bramming kommune

1/1 1982: 1 ha fra Gørding s. til Bramming s.

561 Esbjerg kommune

1/12 1977: Et areal fra Jerne s. til nyt sogn, Kvaglund s.
6/8 1978: 665 ha fra Guldager s. til nyt sogn, Sædden s.
1/6 1979: Et areal fra Jerne s. til Grundtvigs s.
1/10 " : 579 ha fra Bryndum s. til nyt sogn, Gesing s.
27/7 1981: 5 ha fra Kvaglund s. til Skast s.

565 Grindsted kommune

1/5 1979: 3081 ha, del af Ansager s., udskilles som nyt sogn, Stenderup s.

569 Holsted kommune

1/7 1979: 776 ha fra Føvling s. (inkl. del af Holsted St.by) til Holsted s.

571 Ribe kommune

8/11 1976: 3 ha fra Jernved s. til Vilslev s.
7/6 1977: 4 ha fra Ribe Domsogn til Farup s.
1/10 " : Et areal fra Ribe Domsogn til Skt. Katharinæ s. (ca. 900 personer 1/1 1980).

1/1 1984: 28 ha fra Roager s. til Vodder s., Skærbæk k. (531), SDJ A.

573 Varde kommune

1/1 1982: 3 ha til Janderup s. fra Ovtrup s., Blåbjerg k. (553) og
1 ha den modsatte vej.
1/1 " : 2 ha til Torstrup s. fra Tistrup s., Ølgod k. (577).

577 Ølgod kommune

1/1 1982: 2 ha fra Tistrup s. til Torstrup s., Varde k. (573).



VEJLE AMT

Kommuner og sogne

729 PURHUS Kommunens navn
 Grønholt Sognens navn

1 : 500 000

Grundkort: Geodætisk Institut. Copyright.



VEJLE AMT

Bymæssige områder

ODENSE	10 000 indb. og derover
Lyng	2 000 – 9 999 indbyggere
Bække	Under 2 000 indbyggere

1 : 500 000

Grundkort: Geodætisk Institut. Copyright. 1981/82.

Tabel 4. (fortsat) Amtskommuner, kommuner, sogne og byer pr. 1. januar 1981

4.11. (fortsat) Kommuner, sogne og byer i Vejle amtskommune (VEJ A)

	:	: Heraf i byer					
		:	:	:	:		:
					:		
		Areal	Folketal	Antal	Folketal	Antal	husstænde
i ha							
	:	:	:	:	:	:	:
	1/1 1981	1/1 1981	1/7 1976	1/1 1981	1/1 1981	1/7 1976	1/1 1981
I alt byer	490				7 312	7 003	2 808
Farre by (sogn 02) 8)	31				404	635	150
Gadbjerg by (sogn 01) 8)	49				545	509	214
Give by (sogn 02)	200				3 522	2 991	1 395
Givskud by (sogn 03) 8)	43				560	660	203
Grønbjerg by (sogn 05)	19				220	.	77
Nørre Kollemorten by (sogn 08) 8)	20				354	369	125
Thyregod by (sogn 06)	94				1 207	1 069	442
Vesterlund by (sogn 07) 8, 9)	282	.
Vonge by (sogn 08) 8)	34				500	488	202
613 Hedensted kommune	13 732	13 478	12 839	4 621	9 283	8 336	3 228
01 Daugård	1 292	1 039	1 141	347	695	609	229
02 Hatting, del af 10)	604	212	228	73	-	-	-
03 Hedensted	2 364	4 135	4 009	1 484	3 479	3 268	1 279
04 Korning	1 273	587	624	202	336	338	113
05 Løsning	1 398	3 681	3 227	1 278	3 152	2 656	1 101
06 Store Dalby	465	131	132	43	-	-	-
07 Urlev	963	254	243	83	-	-	-
08 Ølsted	1 035	1 136	1 000	357	805	615	243
09 Ørum	804	284	327	101	-	-	-
10 Øster Snede	3 534	2 019	1 908	653	816	850	263
I alt byer	523				9 283	8 336	3 228
Daugård by (sogn 01)	41				695	609	229
Hedensted by (sogn 03)	208				3 397	3 268	1 254
Korning by (sogn 04)	29				336	338	113
Kragelund by (sogn 10) 8)	25				298	448	108
Løsning by (sogn 03, 05)	158				3 234	2 656	1 126
Ølsted by (sogn 08)	31				805	615	243
Øster Snede by (sogn 10)	31				518	402	155
615 Horsens kommune	18 879	54 684	53 969	22 321	51 257	50 259	21 142
01 Endelave	1 308	205	249	91	-	-	-
02 Hansted	2 287	1 805	1 646	589	1 442	1 282	462
03 Hatting, del af 10, 11)	1 967	1 880	1 643	553	1 500	1 180	462
04 Klostersogn	1 247	10 461	10 857	5 140	10 443	10 850	5 140
05 Lundum	877	288	312	96	-	-	-
06 Nebel	1 345	311	349	117	-	-	-
07 Sønderbro	4 827	5 273	2 357	4 827	5 273	2 357
08 Tamdrup 11)	3 310	1 804	1 633	609	973	756	318
09 Torsted 12, 13)	1 480	7 071	5 242	2 249	6 753	4 924	2 136
10 Tyrsted 13)	1 282	9 924	9 783	3 195	9 819	9 664	3 154
11 Uth	2 118	767	781	275	332	309	124
12 Vor Frelzers	11 421	12 985	5 804	11 421	12 985	5 804
13 Vær	1 658	3 920	3 216	1 246	3 747	3 036	1 185
I alt byer	2 680				51 257	50 259	21 142
Egebjerg by (sogn 02) 14)	115				1 328	1 161	422
Haldrup by (sogn 13)	34				271	250	97
Hatting by (sogn 03)	73				1 498	1 180	461
Horsens by (sogn 02, 03, 04, 07, 09, 10, 12, 13)	2 340				46 855	46 603	19 720
Lund by (sogn 08)	95				973	756	318
Sejet by (sogn 11)	23				332	309	124

Tabel 4. (fortsat) Amtskommuner, kommuner, sogne og byer pr. 1. januar 1981

4.11. (fortsat) Kommuner, sogne og byer i Vejle amtskommune (VEJ A)

	:	:	:	:	Heraf i byer				
					: Areal	: Folketal	: Antal	:	: Antal
					: i ha	:	:husstande	: Folketal	:husstande
					: 1/1 1981	: 1/1 1981	: 1/7 1976	: 1/1 1981	: 1/1 1981
16 Vonsild	2 120	2 202	1 598	715	1 909	1 308	628		
I alt byer	2 456				51 770	49 943	21 260		
Almind by (sogn 01, 15)	55				972	826	314		
Bramdrupdam by (sogn 05, 08, 11)	229				4 453	3 534	1 419		
Kolding by (sogn 02, 03, 05, 06, 07, 09, 10, 11, 16)	1 857				41 374	41 612	17 927		
Nørre Bjert by (sogn 07)	31				541	364	178		
Sønder Bjert by (sogn 12) 19) ..	128				1 701	1 533	517		
Sønder Stenderup by (sogn 13) ...	55				580	532	194		
Viuf by (sogn 15)	26				395	394	137		
Vonsild by (sogn 16)	75				1 754	1 148	574		
623 Lunderskov kommune ≠	9 586	4 870	4 628	1 667	2 490	2 175	885		
01 Harte, del af 16)	7	-	-	-	-	-	-		
02 Jordrup	1 757	706	642	239	407	320	143		
03 Lejrskov	3 909	1 087	1 074	356	-	-	-		
04 Skanderup	3 913	3 077	2 912	1 072	2 083	1 855	742		
I alt byer	177				2 490	2 175	885		
Jordrup by (sogn 02)	21				407	320	143		
Lunderskov by (sogn 04)	156				2 083	1 855	742		
625 Nørre Snede kommune	25 400	7 351	7 278	2 664	4 503	4 177	1 697		
01 Ejstrup	13 820	2 990	2 944	1 076	1 762	1 617	672		
02 Klovborg	3 537	1 159	1 144	404	604	498	212		
03 Nørre Snede	8 043	3 202	3 190	1 184	2 137	2 062	813		
I alt byer	291				4 503	4 177	1 697		
Ejstrupholm by (sogn 01)	93				1 496	1 385	570		
Gludsted by (sogn 01)	19				266	232	102		
Hampen by (sogn 03)	27				354	355	140		
Klovborg by (sogn 02)	50				604	498	212		
Nørre Snede by (sogn 03)	102				1 783	1 707	673		
627 Tørring-Uldum kommune	18 945	11 431	10 968	4 037	7 007	6 241	2 515		
01 Grejs	1 493	1 014	1 032	342	598	574	185		
02 Hammer	1 245	158	159	63	-	-	-		
03 Hornborg	2 225	1 113	1 104	363	640	589	210		
04 Hvirring	3 236	1 776	1 792	642	760	735	282		
05 Langskov	1 338	974	912	349	761	695	278		
06 Linnerup	1 197	343	351	130	-	-	-		
07 Sindbjerg	2 600	1 666	1 456	538	951	672	307		
08 Tørring	2 341	2 380	2 161	885	1 922	1 695	739		
09 Uldum	1 380	1 243	1 205	440	947	871	345		
10 Åle	1 890	764	796	285	428	410	169		
I alt byer	481				7 007	6 241	2 515		
Flemming by (sogn 03)	20				226	241	69		
Grejs by (sogn 01)	29				598	574	185		
Hornborg by (sogn 03)	24				237	236	85		
Lindved by (sogn 07)	55				951	672	307		
Rask Mølle by (sogn 04)	55				760	735	282		
Tørring by (sogn 08)	120				1 922	1 695	739		
Uldum by (sogn 03, 09)	80				1 124	983	401		

Tabel 4. (fortsat) **Amtskommuner, kommuner, sogne og byer pr. 1. januar 1981**4.11. (fortsat) **Kommuner, sogne og byer i Vejle amtskommune (VEJ A)**

	:	:	:	:	Heraf i byer		
					: Areal	: Folketal	: Antal
	: i ha	:	: husstande	:	: Folketal	: husstande	:
	: 1/1 1981	: 1/1 1981	: 1/7 1976	: 1/1 1981	: 1/1 1981	: 1/7 1976	: 1/1 1981
Ølholm by (sogn 05)	61				761	695	278
Åle by (sogn 10)	37				428	410	169
629 Vamdrup kommune	10 149	6 843	6 491	2 450	4 985	4 479	1 825
01 Hjarup	1 344	513	503	171	367	340	119
02 Vamdrup	4 603	4 914	4 559	1 794	3 960	3 531	1 481
03 Ødis	4 202	1 416	1 429	485	658	608	225
I alt byer	348				4 985	4 479	1 825
Hjarup by (sogn 01)	38				367	340	119
Vamdrup by (sogn 02)	246				3 960	3 531	1 481
Ødis by (sogn 03)	32				434	387	143
Ødis-Bramdrup by (sogn 03)	32				224	221	82
631 Vejle kommune	14 398	49 513	48 983	20 858	45 787	45 162	19 544
01 Bredballe 20)	700	6 300	.	2 101	6 190	.	2 079
02 Engum	2 184	929	1 008	333	282	519	105
03 Hornstrup 20)	1 458	867	5 492	302	356	4 866	141
04 Hover	1 861	5 031	4 915	1 855	4 293	4 116	1 579
05 Højen	2 413	1 193	1 213	407	576	564	191
06 Mølholm	266	4 231	3 970	1 613	4 231	3 970	1 613
07 Nørremarks 21)	1 585	5 124	.	2 042	5 124	.	2 042
08 Skt. Johannes	4 487	5 147	2 570	4 487	5 145	2 570
09 Skt. Nikolaj	9 585	10 272	4 187	9 369	10 047	4 105
10 Skibet	2 317	2 828	2 928	960	2 249	2 270	743
11 Skærup, del af 2)	621	180	196	60	-	-	-
12 Vinding	993	2 705	1 422	896	2 577	1 245	844
13 Vor Frelzers 21)	6 053	12 420	3 532	6 053	12 420	3 532
I alt byer	2 459				45 787	45 162	19 544
Assendrup by (sogn 02) 22)	212	.
Bredal by (sogn 02)	21				282	300	105
Ny Højen by (sogn 05)	28				576	564	191
Nørre Vilstrup by (sogn 10)	25				294	292	94
Skibet by (sogn 10) 23)	44				422	399	140
Vejle by (sogn 01, 03, 04, 06, 07, 08, 09, 10, 12, 13) 24, 25)	2 302				43 300	42 458	18 736
Østengård by (sogn 10)	39				913	937	278

Anmærkninger til tabel 4 er anført efter det gule skilleblad.

Noter

- 1) Voerladegård sogn med i alt 959 personer og 3320 ha ligger i Brødstrup og Gedved kommuner.
- 2) Skærup sogn med i alt 906 personer og 1279 ha ligger i Børkop og Vejle kommuner.
- 3) Gravens by, 1/7 1976 benævnt Gravens og Agård byer.
- 4) Erritsø by, 1/7 1976 benævnt Erritsø og Sandal byer.
- 5) Østerby by, tidligere fejlagtigt offentliggjort som Trelde by.
- 6) Del af Katstrup sogn med ca. 150 personer (inkl. del af Hovedgård by) overføres kirkeligt til Ørridslev sogn 1/1 1981.
- 7) Ændrede registreringsregler for ungdomsskoleelever medfører et fald i folketallet på ca. 60 personer 1/1 1980.
- 8) Unøjagtig afgrænsning 1/7 1976 på grund af ufuldstændige adresseoplysninger.

Tabel 4. (fortsat) **Amtskommuner, kommuner, sogne og byer pr. 1. januar 1981**

4.11. (fortsat) Kommuner, sogne og byer i Vejle amtskommune (VEJ A)

Noter (fortsat)

- 9) Vesterlund by, 1/1 1981 under 200 personer og henregnes derfor ikke til byer.
- 10) Hatting sogn med i alt 2092 personer og 2571 ha ligger i Hedensted og Horsens kommuner.
- 11) Folketallene pr. 1/1 1981 er revideret i forhold til tallene i StE. 1981:A 26, jf. ANM 3.7.
- 12) Delsognet Ølsted i Horsens kommune (207 personer 1/7 1976) overføres kirkeligt til Torsted sogn 1/8 1979, hvorfor det er inkluderet i Torsted sogn også for 1976.
- 13) Del af Tyrsted sogn (med ca. 1600 personer) overføres kirkeligt til Torsted sogn 1/4 1980.
- 14) Egebjerg by, 1/7 1976 benævnt Egebjerg og Hansted byer.
- 15) Af Klakring sogn udskilles 1/3 1979 Juelsminde sogn (2545 personer 1/1 1980).
- 16) Harte sogn med i alt 2381 personer og 1971 ha ligger i Kolding kommune og i Lunderskov kommune (0 personer).
- 17) Af Skt. Nikolaj sogn udskilles 2/9 1979 Simon Peters sogn (6685 personer 1/1 1980).
- 18) Del af delsognet Harte i Kolding kommune (ca. 200 personer) overføres kirkeligt til Simon Peters sogn 1/5 1980.
- 19) Sønder Bjert by, 1/7 1976 benævnt Sønder Bjert og Agtrup byer.
- 20) Af Hornstrup sogn udskilles 1/10 1977 Bredballe sogn (5373 personer 1/1 1978).
- 21) Af Vor Frelsers sogn udskilles 1/7 1976 Nørreremarks sogn (5348 personer 1/1 1977).
- 22) Assendrup by, 1/1 1981 under 200 personer og henregnes derfor ikke til byer.
- 23) Skibet by, 1/7 1976 benævnt Skibet og Sælde byer.
- 24) Vinding by (283 personer i 1976) sammenvokset med Vejle by 1/1 1981, hvorfor den er inkluderet i Vejle også for 1976.
- 25) Vejle by har for 1976 7 personer anført under Engum sogn.

≠ : Arealoverførsler 2/7 1976-1/1 1984 og enkelte revisioner601 Brødstrup kommune

- 1/12 1976: 1 ha fra Ring s. til Tønning s.
5/9 1978: 1 ha fra Tønning s. til Ring s.
1/1 1980: 3 ha til Sønder Vissing s. fra Vinding s., Them k. (749), ARH A.

607 Fredericia kommune

- 16/6 1977: 1 ha fra Bredstrup s. til "Fredericia" (et af de tidligere købstadsogne).

609 Gedved kommune

- 1/1 1981: 13 ha fra Kattrup s. til Ørridslev s. (ca. 150 personer 1/1 1981).

611 Give kommune

- 28/4 1980: 6 ha fra Thyregod s. til Vester s.

613 Hedensted kommune

- 10/3 1978: 1 ha fra Hedensted s. til Løsning s.

615 Horsens kommune

- 1/8 1979: 455 ha fra Ølsted s. til Torsted s.
1/4 1980: 125 ha fra Tyrsted s. til Torsted s. (ca. 1600 personer).

619 Juelsminde kommune

- 1/3 1979: 482 ha fra Klakring s. til nyt sogn, Juelsminde s.

621 Kolding kommune

- 2/9 1979: Et areal fra Skt. Nikolaj s. til nyt sogn, Simon Peters s.
1/5 1980: 14 ha fra Harte s. til Simon Peters s. (ca. 200 personer).

- 4/11 1981: 2 ha fra Nørre Bramdrup s. til Eltang s.

- 1/1 1983: 1 ha til Vonsild s. fra Ødis s., Vamdrup k. (629).

623 Lunderskov kommune

- 1/1 1984: 10 ha fra Skanderup s. til Hjarup s., Vamdrup k. (629) og 2 ha den modsatte vej.

629 Vamdrup kommune

- 1/1 1983: 1 ha fra Ødis s. til Vonsild s., Kolding k. (621).
1/1 1984: 10 ha til Hjarup s. fra Skanderup s., Lunderskov k. (623) og 2 ha den modsatte vej.

631 Vejle kommune

- 1/7 1976: Et areal fra Vor Frelsers s. til nyt sogn, Nørreremarks s.
1/10 1977: 700 ha fra Hornstrup s. til nyt sogn, Bredballe s.



673 THYBORON
HARBOOR

675 THYHOLM

665 LEMVIG

671 STRUER

683 VINDERUP

661 HOLSTEBRO

679 ULFBORG-
VEMB

651 AVLUM-HADERUP

677 TREHØJE

667 RINGKØBING

663 IKAST

681 VIDEBÆK

657 HERNING

659 HOLMSLAND

669 SKJERN

685 ÅSKOV

653 BRANDE

655 EGVAD

RINGKØBING AMT

Kommuner og sogne

- 729 PURHUS Kommunenaavn
- Grønholt Sogenaavn

1 : 500 000

Grundkort: Geodætisk Institut. Copyright.

1981/82.



Tabel 4. (fortsat) Amtskommuner, kommuner, sogne og byer pr. 1. januar 1981

4.12. Kommuner, sogne og byer i Ringkøbing amtskommune (RIN A)

	:	:	:	:			
				: Heraf i byer			
	: Areal	: Folketal	: Antal	:	:	: Antal	:
	: i ha	:	: husstande	:	: Folketal	: husstande	:
	: 1/1 1981	: 1/1 1981	: 1/7 1976	: 1/1 1981	: 1/1 1981	: 1/7 1976	: 1/1 1981
Ringkøbing amtskommune	485 328	263 519	255 614	95 778	197 141	184 143	74 299
651 <u>Avlum-Haderup kommune</u>	<u>24 728</u>	<u>6 640</u>	<u>6 524</u>	<u>2 259</u>	<u>4 177</u>	<u>3 719</u>	<u>1 486</u>
01 Avlum	6 969	3 763	3 644	1 274	2 719	2 439	952
02 Grove	4 147	223	240	77	-	-	-
03 Haderup	9 917	1 913	1 951	668	1 097	1 018	406
04 Hodsager	3 695	741	689	240	361	262	128
I alt byer	239				4 177	3 719	1 486
Avlum by (sogn 01)	124				2 719	2 439	952
Haderup by (sogn 03)	44				513	497	197
Hodsager by (sogn 04)	21				361	262	128
Over Feldborg by (sogn 03)	50				584	521	209
653 <u>Brande kommune</u>	<u>18 813</u>	<u>8 355</u>	<u>8 076</u>	<u>3 117</u>	<u>6 091</u>	<u>5 418</u>	<u>2 329</u>
01 Blåhøj	3 137	917	987	327	398	376	141
02 Brande	15 676	7 438	7 089	2 790	5 693	5 042	2 188
I alt byer	355				6 091	5 418	2 329
Blåhøj by (sogn 01)	25				398	376	141
Brande by (sogn 02)	330				5 693	5 042	2 188
655 <u>Egvad kommune</u>	<u>37 617</u>	<u>9 836</u>	<u>9 837</u>	<u>3 405</u>	<u>5 813</u>	<u>5 974</u>	<u>2 102</u>
01 Egvad 1)	2 358	344	4 150	111	8	3 668	3
02 Hemmet	2 492	664	666	228	356	348	137
03 Hoven	7 128	813	893	273	257	249	101
04 Lyne	3 437	639	683	229	260	247	110
05 Lønborg	5 202	881	923	300	247	575	93
06 Nørre Bork	1 470	461	448	164	246	440	84
07 Nørre Nebel, del af 2)	4	-	-	-	-	-	-
08 Sønder Bork	4 645	459	488	172	-	-	-
09 Sønder Vium	2 482	572	627	189	209	202	81
10 Tarm 1)	1 650	4 089	.	1 434	4 000	.	1 407
11 Adum	6 749	914	959	305	230	245	86
I alt byer	412				5 813	5 974	2 102
Hemmet by (sogn 02)	24				356	348	137
Hoven by (sogn 03) 3)	28				257	249	101
Lyne by (sogn 04)	22				260	247	110
Lønborg by (sogn 05) 3)	24				247	371	93
Nørre Bork by (sogn 06) 3)	24				246	440	84
Sønder Vium by (sogn 09)	20				209	202	81
Tarm by (sogn 01, 10)	248				4 008	3 668	1 410
Vostrup by (sogn 05) 3, 4)	204	.
Adum by (sogn 11)	22				230	245	86
657 <u>Herning kommune</u>	<u>54 161</u>	<u>56 008</u>	<u>55 053</u>	<u>21 174</u>	<u>49 453</u>	<u>47 898</u>	<u>19 062</u>
01 Arnborg	6 662	1 453	1 478	510	1 046	1 042	359
02 Fredens	2 758	5 796	6 300	2 801	5 796	6 300	2 801
03 Gjellerup	5 671	6 707	5 982	2 291	5 727	4 954	1 978
04 Havnstrup	1 999	425	453	141	216	201	77
05 Hedeager	5 573	5 885	1 975	5 573	5 885	1 975
06 Herning	7 462	7 973	3 427	7 318	7 846	3 391
07 Ilskov, del af 5)	3 512	974	910	316	695	605	229
08 Kollund 6)	1 649	363	.	124	-	.	-
09 Kølør 6)	4 782	1 111	.	396	615	.	221

Tabel 4. (fortsat) Amtskommuner, kommuner, sogne og byer pr. 1. januar 1981

4.12. (fortsat) Kommuner, sogne og byer i Ringkøbing amtskommune (RIN A)

	:	:	:	: Heraf i byer				
				: Areal	: Folketal	: Antal	: Antal	: Antal
				: i ha	: husstænde	: husstænde	: husstænde	: husstænde
	: 1/1 1981	: 1/1 1981	: 1/7 1976	: 1/1 1981	: 1/1 1981	: 1/7 1976	: 1/1 1981	
Mejrup by (sogn 04)	31				722	688	221	
Nørre Felding by (sogn 07)	19				497	343	157	
Skave by (sogn 01)	30				461	473	152	
Tvis by (sogn 11)	51				1 024	774	321	
663 Ikast kommune	29 428	20 210	18 934	7 220	16 526	15 001	6 037	
01 Bording	9 559	3 448	3 280	1 131	2 015	1 754	681	
02 Engesvang	5 719	2 422	2 230	827	1 712	1 477	596	
03 Ikast 7)	6 127	13 046	13 177	4 833	12 259	11 770	4 575	
04 Ilskov, del af 5)	2 173	246	247	76	-	-	-	
05 Isenvad 7)	5 850	1 048	.	353	540	.	185	
I alt byer	992				16 526	15 001	6 037	
Bording by (sogn 01)	106				2 015	1 754	681	
Engesvang by (sogn 02)	123				1 473	1 216	501	
Ikast by (sogn 03)	687				11 716	10 811	4 417	
Isenvad by (sogn 05)	32				540	508	185	
Pårup by (sogn 02)	23				239	261	95	
Tulstrup by (sogn 03)	21				543	451	158	
665 Lemvig kommune	46 570	19 804	19 860	7 212	11 712	11 289	4 472	
01 Bøvling	3 620	1 344	1 339	472	657	640	256	
02 Dybe	1 341	325	372	127	-	4	-	
03 Fabjerg	3 383	581	617	194	-	-	-	
04 Ferring	683	195	225	88	-	-	-	
05 Fjaltring	1 240	383	393	146	-	-	-	
06 Flynder	3 479	956	879	320	507	405	188	
07 Gudum	5 697	1 065	1 123	352	291	320	92	
08 Heldum	406	635	588	196	587	531	178	
09 Hove	1 234	634	588	207	245	179	85	
10 Hygum	1 293	300	293	87	92	93	25	
11 Lemvig	399	5 243	5 597	2 287	5 212	5 572	2 277	
12 Lomborg	3 808	912	918	301	401	358	140	
13 Møborg	4 977	796	879	284	90	107	38	
14 Nees	3 436	559	591	193	-	-	-	
15 Nørlem	1 310	1 753	1 265	575	1 504	993	486	
16 Nørre Nissum	2 087	1 726	1 711	527	1 327	1 300	403	
17 Ramme	2 008	1 128	1 129	412	799	787	304	
18 Rom	2 390	346	363	114	-	-	-	
19 Trans	524	68	92	22	-	-	-	
20 Tørring	1 682	453	445	164	-	-	-	
21 Vandborg	1 573	402	453	144	-	-	-	
I alt byer	693				11 712	11 289	4 472	
Bonnet by (sogn 09, 12, 17) 8) .	22				259	268	101	
Bækmarksbro by (sogn 06, 13)	61				597	512	226	
Bøvlingbjerg by (sogn 01)	48				657	640	256	
Gudum by (sogn 07)	26				291	320	92	
Klinkby by (sogn 09, 10)	15				329	264	105	
Lemvig by (sogn 08, 11, 15)	366				7 303	7 096	2 941	
Lomborg by (sogn 12)	40				387	348	135	
Nissumby by (sogn 16)	35				450	440	150	
Nissum Seminarieby (sogn 16) .	39				877	860	253	
Ramme by (sogn 12, 17)	41				562	541	213	

Tabel 4. (fortsat) Amtskommuner, kommuner, sogne og byer pr. 1. januar 1981

4.12. (fortsat) Kommuner, sogne og byer i Ringkøbing amtskommune (RIN A)

	Heraf i byer						
	: Areal : i ha : 1/1 1981	: Folketal : 1/1 1981	: Antal : husstande : 1/7 1976	: Antal : husstande : 1/1 1981	: Folketal		: Antal
					: 1/1 1981		: 1/7 1976
					: 1/1 1981		: 1/7 1976
667 Ringkøbing kommune	40 085	16 632	15 809	6 048	11 681	9 540	4 400
01 Hee	4 607	963	958	348	462	407	183
02 Hover	3 204	463	483	161	-	-	-
03 Husby, del af 9)	1 298	23	19	8	-	-	-
04 No	2 679	733	728	235	237	.	87
05 Rindum	1 273	2 435	1 839	775	2 199	1 547	696
07 Ringkøbing	328	5 334	5 239	2 228	5 334	5 237	2 228
07 Stadil	4 099	599	598	215	204	.	86
08 Sønder Lem	4 999	2 326	2 240	797	1 645	1 301	575
09 Tim	4 053	1 281	1 237	453	778	702	290
10 Torsted	6 212	493	507	163	-	-	-
11 Vedersø	2 107	439	461	177	-	-	-
12 Velling	2 726	1 046	993	317	616	346	175
13 Ølstrup	2 500	497	507	171	206	.	80
I alt byer	675				11 681	9 540	4 400
Hee by (sogn 01)	30				462	407	183
Højmark by (sogn 08)	27				273	.	95
Lem by (sogn 08)	68				1 372	1 301	480
No by (sogn 04)	20				237	.	87
Ringkøbing by (sogn 05, 06, 12) .	434				7 907	7 130	3 025
Stadil by (sogn 07)	14				204	.	86
Tim by (sogn 09)	56				778	702	290
Velling by (sogn 12)	11				242	.	74
Ølstrup by (sogn 13)	15				206	.	80
669 Skjern kommune	32 804	12 593	12 397	4 550	8 242	7 829	3 202
01 Bølling	1 311	451	449	151	229	234	90
02 Dejbjerg	3 695	540	561	184	-	-	-
03 Faster	3 304	978	998	317	240	250	97
04 Hanning	3 895	936	967	317	93	76	32
05 Skjern	4 640	6 809	6 504	2 591	6 351	5 974	2 444
06 Stavning	4 419	797	817	274	331	315	130
07 Sædding	2 146	598	594	206	239	245	104
08 Sønder Borris	9 394	1 484	1 507	510	759	735	305
I alt byer	557				8 242	7 829	3 202
Astrup by (sogn 03)	16				240	250	97
Borris by (sogn 08)	57				759	735	305
Bølling by (sogn 01)	18				229	234	90
Rækker Mølle by (sogn 04, 07) ...	24				332	321	136
Skjern by (sogn 05)	418				6 351	5 974	2 444
Stavning by (sogn 06)	24				331	315	130
671 Struer kommune	17 456	18 950	18 422	6 911	15 315	14 623	5 756
01 Asp	3 576	1 208	1 101	379	696	559	223
02 Fovsing	1 571	443	459	142	-	-	-
03 Gimsing	995	2 232	2 277	791	2 027	2 019	718
04 Hjerm	3 153	1 778	1 576	593	1 049	813	353
05 Humlum	1 515	2 217	2 070	730	1 916	1 759	634
06 Resen	2 550	940	965	306	408	399	140
07 Struer	437	8 049	8 724	3 330	8 043	8 722	3 330
08 Vejrum	1 940	706	678	205	273	238	82
09 Venø	646	147	114	54	-	-	-
10 Ølby	1 073	1 230	458	381	903	114	276

Tabel 4. (fortsat) Amtskommuner, kommuner, sogne og byer pr. 1. januar 1981

4.12. (fortsat) Kommuner, sogne og byer i Ringkøbing amtskommune (RIN A)

	:	:	:	:	Heraf i byer				
					:	Folketal	:	:	
								Areal	Antal
					:	:	:	:	:
:	i ha	:	husstande	:	Folketal	husstande			
:	1/1 1981	1/1 1981	1/7 1976	1/1 1981	1/1 1981	1/7 1976	1/1 1981		
I alt byer	778				15 315	14 623	5 756		
Asp by (sogn 01)	26				296	215	91		
Bremdal by (sogn 05, 06)	64				1 104	1 043	360		
Hjerm by (sogn 04)	60				1 049	813	353		
Humlum by (sogn 05)	40				885	787	297		
Linde by (sogn 01)	32				400	344	132		
Resenstad by (sogn 06)	26				335	328	117		
Struer by (sogn 03, 07, 10)	516				10 973	10 855	4 324		
Vejrumstad by (sogn 08)	14				273	238	82		
673 Thyborøn-Harboør kommune	4 214	5 217	4 942	1 737	4 681	4 514	1 541		
01 Engbjerg	511	63	81	22	-	-	-		
02 Harboør	3 482	2 387	2 234	774	1 915	1 887	600		
03 Thyborøn	221	2 767	2 627	941	2 766	2 627	941		
I alt byer	193				4 681	4 514	1 541		
Harboør by (sogn 02)	91				1 915	1 684	600		
Thyborøn by (sogn 03)	102				2 766	2 627	941		
Vrist by (sogn 02) 10)	203	.		
675 Thyholm kommune	7 624	4 049	3 970	1 503	1 920	1 792	755		
01 Hvidbjerg	3 615	2 033	1 964	772	1 313	1 203	526		
02 Jegindø	791	636	631	238	258	263	102		
03 Lyngs	1 051	390	394	141	-	-	-		
04 Odby 11)	1 283	653	558	233	349	197	127		
05 Søndbjerg 11)	884	337	423	119	-	129	-		
I alt byer	119				1 920	1 792	755		
Hvidbjerg by (sogn 01)	75				1 313	1 203	526		
Jegindø by (sogn 02)	16				258	263	102		
Uglev by (sogn 04)	28				349	326	127		
677 Trehøje kommune	29 576	8 912	8 231	2 943	5 448	4 574	1 885		
01 Nørre Omme, del af 12)	4 787	1 297	1 227	438	749	672	268		
02 Nøvling	1 953	887	753	299	536	388	182		
03 Timring	6 645	1 320	1 323	407	574	544	201		
04 Vildbjerg	3 842	3 277	2 857	1 102	2 703	2 234	920		
05 Vind	6 368	539	542	174	-	-	-		
06 Vinding	5 981	1 592	1 529	523	886	736	314		
I alt byer	335				5 448	4 574	1 885		
Skibbild by (sogn 02)	24				536	388	182		
Sørvad by (sogn 06)	69				886	736	314		
Timring by (sogn 03)	32				574	544	201		
Vildbjerg by (sogn 04)	156				2 703	2 234	920		
Ørnhøj by (sogn 01)	54				749	672	268		
679 Ulfborg-Vemb kommune	22 536	7 334	7 333	2 586	4 472	4 390	1 692		
01 Bur	2 002	454	437	156	268	230	103		
02 Gørding	1 193	180	188	61	-	-	-		
03 Husby, del af 9)	2 019	325	341	129	-	-	-		
04 Madum	1 630	371	499	73	.	274	.		
05 Staby	2 846	1 130	965	369	594	386	208		
06 Sønder Nissum	3 381	1 269	1 301	439	921	898	318		
07 Ulfborg	7 081	2 055	2 171	777	1 428	1 486	568		

Tabel 4. (fortsat) Amtskommuner, kommuner, sogne og byer pr. 1. januar 1981

4.12. (fortsat) Kommuner, sogne og byer i Ringkøbing amtskommune (RIN A)

	:	:	:	:	: Heraf i byer				
					: Areal	: Folketal	: Antal	:	: Antal
					: i ha	:	: husstande	: Folketal	: husstande
					: 1/1 1981	: 1/1 1981	: 1/7 1976	: 1/1 1981	: 1/1 1981
08 Vemb	2 384	1 550	1 431	582	1 261	1 116	495		
I alt byer	274				4 472	4 390	1 692		
Bur by (sogn 01)	27				268	230	103		
Staby by (sogn 05)	23				241	236	94		
Sønder Nissum by (sogn 06)	16				274	289	103		
Torsminde by (sogn 06)	37				647	609	215		
Tvindskolerne (sogn 04) 13)	274	.		
Ulfborg by (sogn 05, 07)	91				1 781	1 636	682		
Vemb by (sogn 08)	80				1 261	1 116	495		
681 Videbæk kommune	<u>28 920</u>	<u>11 911</u>	<u>11 353</u>	<u>4 118</u>	<u>7 507</u>	<u>6 685</u>	<u>2 748</u>		
01 Brejning	7 429	2 528	2 500	829	1 253	1 139	440		
02 Herborg	2 144	735	709	248	347	256	132		
03 Nørre Omme, del af 12)	2 740	716	739	242	382	404	137		
04 Nørre Vium 14)	4 584	895	1 810	291	.	764	.		
05 Trolldhede 14)	1 494	894	.	318	778	.	280		
06 Videbæk	2 068	3 465	3 016	1 284	3 335	2 912	1 250		
07 Vorgod	8 461	2 678	2 579	906	1 412	1 210	509		
I alt byer	355				7 507	6 685	2 748		
Barde by (sogn 07)	14				418	340	149		
Fjeldstervang by (sogn 07)	29				425	346	159		
Grønbjerg by (sogn 03)	26				382	404	137		
Spjald by (sogn 01)	53				1 253	1 139	440		
Trolldhede by (sogn 05)	58				778	764	280		
Vester Herborg by (sogn 02)	22				246	251	98		
Videbæk by (sogn 02, 06, 07)	127				3 440	2 937	1 286		
Vorgod by (sogn 07)	26				565	504	199		
683 Vinderup kommune	<u>22 368</u>	<u>8 337</u>	<u>8 169</u>	<u>2 982</u>	<u>4 394</u>	<u>3 846</u>	<u>1 707</u>		
01 Ejsing	4 422	1 050	1 116	364	296	275	118		
02 Handbjerg	1 255	492	425	173	208	.	77		
03 Ryde	2 180	684	741	210	234	.	73		
04 Sahl	3 673	3 735	3 528	1 409	2 865	2 622	1 136		
05 Sevel	10 838	2 376	2 359	826	791	949	303		
I alt byer	294				4 394	3 846	1 707		
Ejsing by (sogn 01)	25				296	275	118		
Handbjerg by (sogn 02)	21				208	.	77		
Herrup by (sogn 05)	29				255	239	112		
Mogenstrup by (sogn 05) 15)	200	.		
Ryde by (sogn 03)	18				234	.	73		
Sevel by (sogn 05)	39				536	510	191		
Vinderup by (sogn 04)	162				2 865	2 622	1 136		
685 Askov kommune	<u>23 884</u>	<u>6 592</u>	<u>6 381</u>	<u>2 247</u>	<u>3 927</u>	<u>3 607</u>	<u>1 404</u>		
01 Assing	6 947	2 752	2 556	942	1 826	1 626	657		
02 Ilderhede 16, 17)	2 042	641	350	219	375	344	131		
03 Skarrild	9 765	1 179	1 205	414	301	276	124		
04 Sønder Felding 16)	5 130	2 020	2 270	672	1 425	1 361	492		
I alt byer	262				3 927	3 607	1 404		
Kibæk by (sogn 01)	114				1 826	1 626	657		
Skarrild by (sogn 03)	31				301	276	124		
Stakroge by (sogn 02)	35				375	361	131		
Sønder Felding by (sogn 04)	82				1 425	1 344	492		

Tabel 4. (fortsat) Amtskommuner, kommuner, sogne og byer pr. 1. januar 1981

4.12. (fortsat) Kommuner, sogne og byer i Ringkøbing amtskommune (RIN A)

Anmærkninger til tabel 4 er anført efter det gule skilleblad.

Noter

- | | |
|---|---|
| <p>1) Af Egvad sogn udskilles 1/1 1980 Tarm sogn (4012 personer 1/1 1980).</p> <p>2) Nørre Nebel sogn med i alt 1537 personer og 2064 ha ligger i Egvad kommune (0 personer), RIN A, og i Blåbjerg kommune (1537 personer) og Varde kommune (0 personer), RIB A.</p> <p>3) Unøjagtig afgrænsning 1/7 1976 på grund af ufuldstændige adresseoplysninger.</p> <p>4) Vostrup by, 1/1 1981 under 200 personer og henregnes derfor ikke til byer.</p> <p>5) Ilskov sogn med i alt 1220 personer og 5685 ha ligger i Herning og Ikast kommuner.</p> <p>6) Af Rind sogn udskilles 1/9 1979 Kollund og Kølkær sogne (368 henholdsvis 1122 personer 1/1 1980).</p> <p>7) Af Ikast sogn udskilles 1/10 1979 Isenvad sogn (1070 personer 1/1 1980).</p> <p>8) Bonnet by har for 1976 4 personer anført under Dybe sogn.</p> <p>9) Husby sogn med i alt 348 personer og 3317 ha ligger i Ringkøbing og Ulfborg-Vemb kommuner.</p> | <p>10) Vrist by, 1/1 1981 under 200 personer og henregnes derfor ikke til byer.</p> <p>11) Registreringsfejl i 1976 medfører, at 129 personer af Uglev by er anført under Sønderbjerg sogn i stedet for Odby sogn.</p> <p>12) Nørre Omme sogn med i alt 2013 personer og 7527 ha ligger i Trehøje og Videbæk kommuner.</p> <p>13) Tvindskolerne, 1/1 1981 under 200 personer og henregnes derfor ikke til byer.</p> <p>14) Af Nørre Vium sogn udskilles 1/1 1980 Troldhede sogn (905 personer 1/1 1980) - inkl. Troldhede by.</p> <p>15) Mogenstrup by, 1/1 1981 under 200 personer og henregnes derfor ikke til byer.</p> <p>16) Delsognet Sønder Omme i Askov kommune (inkl. 344 personer i Stakroge by i 1976) og del af Sønder Felding sogn (inkl. 17 personer i Stakroge by i 1976) udskilles 1/1 1980 som Ilderhede sogn (633 personer 1/1 1980).</p> <p>17) Ilderhede sogns folketal for 1976 omfatter kun det tidligere delsoget Sønder Omme.</p> |
|---|---|

≠ : Arealoverførsler 2/7 1976-1/1 1984 og enkelte revisioner

655 Egvad kommune

1/1 1980: 1650 ha fra Egvad s. til nyt sogn, Tarm s.
12/12 " : 1 ha fra Adum s. til Egvad s.

19/7 1983: 7 ha fra Tarm s. til Egvad s.

1/1 1984: Grænseregulering i Skjernå-dalen mellem sogne i Egvad og Skjern kommuner og mellem kommunerne indbyrdes:
I alt 58 ha fra Skjern k. (669).
Ændring i flg. sogne i Egvad k.:
Tarm s. (- 10 ha), Lønborg s. (+ 14 ha) og Adum s. (+ 54 ha).

657 Herning kommune

7/5 1979: 3 ha fra Havnstrup s. til Snejbjerg s. (berigtigelse af sognegrænse).
1/9 " : 1649 ha fra Rind s. til nyt sogn, Kollund s.
" : 4782 ha fra Rind s. til nyt sogn, Kølkær s.
4/9 " : 1 ha fra Sunds s. til Sinding s.
" : 1 ha fra Ørre s. til Sinding s.

661 Holstebro kommune

23/5 1980: 13 ha (*) fra Måbjerg s. til Nørrelands s.

663 Ikast kommune

1/10 1979: 5850 ha fra Ikast s. til nyt sogn, Isenvad s.

665 Lemvig kommune

21/4 1980: 3 ha fra Hove s. til Vandborg s.

669 Skjern kommune

1/1 1984: Grænseregulering i Skjernå-dalen mellem sogne i Egvad og Skjern kommuner og mellem kommunerne indbyrdes:
I alt 58 ha til Egvad k. (655).
Ændring i flg. sogne i Skjern k.:
Skjern s. (- 30 ha), Stavning s. (- 3 ha) og Sønder Borris s. (- 25 ha).

671 Struer kommune

1/1 1982: 15 ha (ca. 100 personer) fra Gimsing s. til Struer s., og
147 ha (inkl. del af Kilen sø) (ca. 850 personer) fra Ølby s. til Struer s.

681 Videbæk kommune

1/1 1980: 1494 ha fra Nørre Vium s. til nyt sogn, Troldhede s.

685 Askov kommune

1/1 1980: 156 ha fra Sønder Omme s. og 1886 ha fra Sønder Felding s. til nyt sogn, Ilderhede s. (i alt 2042 ha).

1/6 1981: 1 ha fra Skarrild s. til Assing s.

26/6 " : 1 ha fra Assing s. til Sønder Felding s.



ÅRHUS AMT

Kommuner og sogne

729 PURHUS Kommunnavn
 Grønholtt Sognenavn

1 : 500 000

Grundkort: Geodætisk Institut. Copyright. 1981/82.



ÅRHUS AMT

Bymæssige områder

- ODENSE 10 000 indb. og derover
- Lyng 2 000 – 9 999 indbyggere
- Bække Under 2 000 indbyggere

Tabel 4. (fortsat) Amtskommuner, kommuner, sogne og byer pr. 1. januar 1981

4.13. Kommuner, sogne og byer i Aarhus amtskommune (ARH A)

	:	:	:	:	Heraf i byer		
					: Areal	: Folketal	: Antal
	: i ha			: husstænde			
	: 1/1 1981	: 1/1 1981	: 1/7 1976	: 1/1 1981	: 1/1 1981	: 1/7 1976	: 1/1 1981
Aarhus amtskommune	456 072	575 540	563 521	230 095	483 789	469 014	198 708
701 <u>Ebeltoft kommune</u>	<u>27 559</u>	<u>11 936</u>	<u>11 438</u>	<u>4 521</u>	<u>6 335</u>	<u>6 671</u>	<u>2 443</u>
01 Agri	2 056	519	525	190	-	-	-
02 Dråby	5 250	1 866	1 733	694	754	868	261
03 Ebeltoft	2 372	4 036	3 732	1 607	3 763	3 439	1 504
04 Egens	330	209	213	78	-	-	-
05 Fuglslev	1 798	216	197	76	-	-	-
06 Helgenæs	2 213	413	408	172	-	-	-
07 Hyllested	1 410	433	401	158	.	277	.
08 Knebel	760	596	535	217	346	513	125
09 Rolsø	916	512	525	190	367	502	138
10 Rosmus	2 845	941	921	355	578	524	215
11 Tirstrup	2 757	900	939	290	527	548	200
12 Tved	2 555	722	741	285	-	-	-
13 Vistoft	2 297	573	568	209	-	-	-
I alt byer	455				6 335	6 671	2 443
Balle by, del af (sogn 10) 1, 2)	31				578	524	215
Dråby by (sogn 02) 3)	10				306	315	107
Ebeltoft by (sogn 03)	185				3 763	3 439	1 504
Egsmark by (sogn 02) 3, 4)	123				448	553	154
Hyllested by (sogn 07) 3, 5)	277	.
Knebel by (sogn 08) 3)	28				346	513	125
Tirstrup by (sogn 11)	41				527	548	200
Vrinnere by (sogn 09) 3, 6)	37				367	502	138
703 <u>Galten kommune</u>	<u>7 273</u>	<u>9 189</u>	<u>7 532</u>	<u>2 978</u>	<u>7 735</u>	<u>5 912</u>	<u>2 486</u>
01 Galten	866	3 710	3 116	1 201	3 540	2 933	1 143
02 Sjelle	1 125	394	418	136	235	244	83
03 Skivholme	1 479	879	918	296	450	451	149
04 Skovby	807	2 485	1 412	767	2 365	1 206	727
05 Skørring	955	353	346	127	229	216	84
06 Stjør	828	834	772	267	662	610	215
07 Størring	1 213	534	550	184	254	252	85
I alt byer	398				7 735	5 912	2 486
Galten by (sogn 01, 07)	174				3 553	2 947	1 148
Herskind by (sogn 03)	23				450	451	149
Sjelle by (sogn 02)	23				235	244	83
Skovby by (sogn 04)	99				2 365	1 206	727
Skørring by (sogn 05)	26				229	216	84
Stjør by (sogn 06)	37				662	610	215
Størring by (sogn 07)	16				241	238	80
705 <u>Gjern kommune</u>	<u>14 377</u>	<u>7 006</u>	<u>6 808</u>	<u>2 418</u>	<u>3 655</u>	<u>3 339</u>	<u>1 303</u>
01 Dallerup	2 082	1 293	1 280	464	639	583	238
02 Gjern	2 145	1 101	1 161	377	755	803	263
03 Skannerup	1 151	624	643	208	270	265	91
04 Skorup, del af 7)	963	250	246	82	-	-	-
05 Svostrup	3 198	1 026	1 015	348	329	315	116
06 Tvillum	2 757	1 635	1 522	580	990	869	371
07 Voel	2 081	1 077	941	359	672	504	224
I alt byer	242				3 655	3 339	1 303
Fårvang by (sogn 06)	56				990	869	371

Tabel 4. (fortsat) Amtskommuner, kommuner, sogne og byer pr. 1. januar 1981

4.13. (fortsat) Kommuner, sogne og byer i Århus amtskommune (ÅRH A)

	:	:	:	:	Heraf i byer				
					:	:	:	:	
								Areal	Folketal
					i ha		husstande	Folketal	husstande
:	1/1 1981	1/1 1981	1/7 1976	1/1 1981	1/1 1981	1/7 1976	1/1 1981		
I alt byer	358				6 662	5 711	2 400		
Farre by (sogn 07)	16				266	238	94		
Hammel by (sogn 01) 6)	228				4 826	4 085	1 724		
Haurum by (sogn 02)	15				208	.	79		
Lading by (sogn 03)	21				261	254	92		
Sall by (sogn 05)	17				266	286	98		
Skjød by (sogn 06)	17				257	250	93		
Svenstrup by (sogn 08)	18				220	228	76		
Voldby by (sogn 09)	26				358	370	144		
713 Hinnerup kommune	7 631	9 309	8 153	3 014	7 466	6 021	2 382		
01 Folby	2 841	1 326	1 345	436	723	716	216		
02 Grundfør	1 325	2 878	2 225	967	2 631	1 783	887		
03 Haldum	1 551	2 684	2 321	877	2 281	1 867	738		
04 Søften	1 147	2 074	1 920	622	1 831	1 655	541		
05 Vitten	767	347	342	112	-	-	-		
I alt byer	329				7 466	6 021	2 382		
Folby by (sogn 01)	46				712	707	212		
Grundfør by (sogn 02)	31				406	418	139		
Hinnerup by (sogn 01, 02, 03) ...	185				4 517	3 241	1 490		
Søften by (sogn 04)	67				1 831	1 655	541		
715 Hørning kommune	6 777	7 219	6 387	2 374	4 850	4 003	1 568		
01 Adslev	1 126	499	525	165	-	-	-		
02 Blegind	751	287	313	95	-	-	-		
03 Hørning	1 299	5 095	4 217	1 642	4 850	4 003	1 568		
04 Mesing	887	296	293	109	-	-	-		
05 Veng	2 714	1 042	1 039	363	-	-	-		
I alt byer	217				4 850	4 003	1 568		
Hørning by (sogn 03)	217				4 850	4 003	1 568		
717 Langå kommune	13 255	8 087	7 933	2 889	5 450	4 967	1 953		
01 Granslev	1 697	476	473	169	-	-	-		
02 Grensten	1 248	1 413	1 220	453	1 218	1 001	387		
03 Helstrup	794	312	301	101	246	230	79		
04 Houbjerg	2 349	679	752	258	343	377	137		
05 Langå	1 480	2 703	2 714	1 003	2 498	2 283	934		
06 Laurbjerg	1 342	967	914	361	802	738	301		
07 Torup	542	197	193	79	-	-	-		
08 Værum	1 060	452	446	149	343	333	115		
09 Ørum	1 849	554	585	192	-	5	-		
10 Øster Velling	894	334	335	124	-	-	-		
I alt byer	381				5 450	4 967	1 953		
Helstrup by (sogn 03)	22				246	230	79		
Houbjerg by (sogn 04)	21				231	266	95		
Langå by (sogn 05)	171				2 498	2 283	934		
Laurbjerg by (sogn 04, 06)	53				914	849	343		
Stevnstrup by (sogn 02)	71				1 218	1 001	387		
Værum by (sogn 08) 13)	43				343	338	115		
719 Mariager kommune	20 110	8 197	7 837	2 848	4 724	4 129	1 620		
01 Falslev	1 026	1 911	1 760	656	1 604	1 387	538		

Tabel 4. (fortsat) Amtskommuner, kommuner, sogne og byer pr. 1. januar 1981

4.13. (fortsat) Kommuner, sogne og byer i Aarhus amtskommune (ARH A)

	:	:	:	:	: Heraf i byer					
					: Areal	: Folketal	: Antal	: Folketal	: husstande	: Antal
					: i ha	: 1/1 1981	: 1/7 1976	: 1/1 1981	: 1/7 1976	: 1/1 1981
02 Hem	1 835	367	396	132	-	-	-			
03 Kastbjerg	1 541	258	258	91	-	-	-			
04 Mariager	4 001	2 890	2 593	971	2 023	1 668	660			
05 Sem	1 324	174	188	60	-	-	-			
06 Svenstrup	1 987	371	374	127	-	-	-			
07 Udbyneder	5 548	1 484	1 469	547	822	790	311			
08 Vester Tørslev	643	125	150	40	-	-	-			
09 Vindblæs, del af 14)	2 205	617	649	224	275	284	111			
I alt byer	279				4 724	4 129	1 620			
Assens by (sogn 01, 04)	89				1 637	1 387	549			
Havndal by (sogn 07)	60				822	790	311			
Mariager by (sogn 04)	106				1 990	1 668	649			
Norup by (sogn 09)	24				275	284	111			
721 Midtdjurs kommune	17 865	7 324	6 970	2 683	4 358	3 902	1 648			
01 Ebdrup	879	138	146	49	-	-	-			
02 Koed	2 228	527	568	180	58	58	23			
03 Kolind	948	1 411	1 273	556	1 330	1 163	526			
04 Marie Magdalene	3 737	2 853	2 622	1 044	2 384	2 112	870			
05 Nimtofte	2 142	832	838	310	581	569	228			
06 Nødager	4 086	814	820	288	5	-	1			
07 Skarresø	1 634	331	302	120	-	-	-			
08 Tøstrup	2 211	418	401	136	-	-	-			
I alt byer	216				4 358	3 902	1 648			
Kolind by (sogn 02, 03, 06)	57				1 393	1 221	550			
Nimtofte by (sogn 05)	39				581	569	228			
Pindstrup by (sogn 04)	43				806	777	300			
Ryomgård by (sogn 04)	77				1 578	1 335	570			
723 Nørhald kommune	20 101	9 131	9 020	3 108	5 691	5 617	1 917			
01 Albæk	1 623	432	423	141	274	260	85			
02 Dalbyneder	797	174	175	56	-	-	-			
03 Dalbyover	1 016	399	413	140	214	211	80			
04 Enslev	640	364	338	130	218	202	78			
05 Gjerlev	1 601	1 033	1 035	352	660	635	227			
06 Hald	2 196	706	750	256	378	389	141			
07 Harridslev	1 454	1 164	1 041	360	795	728	238			
08 Kærby	783	221	209	71	-	-	-			
09 Linde	1 041	1 053	1 082	313	850	820	245			
10 Møllerup	548	701	735	227	644	672	206			
11 Råby	2 017	611	635	231	190	412	60			
12 Støvring	1 230	350	390	121	222	240	81			
13 Sødning	1 556	362	393	140	189	190	71			
14 Tvede	1 187	362	361	121	281	270	95			
15 Øster Tørslev	2 412	1 199	1 040	449	776	588	310			
I alt byer	450				5 691	5 617	1 917			
Albæk by (sogn 01)	17				274	260	85			
Dalbyover by (sogn 03, 11)	29				282	293	104			
Enslev by (sogn 04)	27				218	202	78			
Gjerlev by (sogn 05)	48				660	635	227			
Hald by (sogn 06)	44				378	389	141			
Harridslev by (sogn 07)	37				765	716	230			
Linde by (sogn 09)	18				248	237	85			

Tabel 4. (fortsat) Amtskommuner, kommuner, sogne og byer pr. 1. januar 1981

4.13. (fortsat) Kommuner, sogne og byer i Aarhus amtskommune (ARH A)

	:	:	:	:	Heraf i byer					
					:	:	:			
							Areal	Folketal	Antal	Antal
							i ha	:	husstande	Folketal
:	:	:	:	:	:	:				
	1/1 1981	1/1 1981	1/7 1976	1/1 1981	1/1 1981	1/7 1976	1/1 1981			
Mejlby by (sogn 07, 09)	35				632	595	168			
Møllerup by (sogn 10)	64				644	672	206			
Råby by (sogn 11) 15)	219	.			
Støvring by (sogn 12)	21				222	240	81			
Tvede by (sogn 14)	24				281	270	95			
Udbyhøj Vasehuse by (sogn 11, 13)	22				311	301	107			
Øster Tørslev by (sogn 15)	64				776	588	310			
725 Nørre Djurs kommune	23 667	8 047	7 911	2 795	3 676	3 358	1 361			
01 Fjellerup	1 831	698	700	260	469	442	178			
02 Ginnerup	2 724	650	687	233	-	-	-			
03 Gjerrild	2 733	700	702	256	489	481	188			
04 Glesborg	4 832	1 193	1 109	421	548	441	204			
05 Hemmed	1 841	919	806	322	689	599	241			
06 Karlby	484	129	137	48	-	-	-			
07 Kastbjerg	1 361	303	308	88	2	-	1			
08 Rimsø	1 348	344	356	108	-	-	-			
09 Veggelslev	524	262	262	90	-	-	-			
10 Villersø	494	300	347	69	-	-	-			
11 Voldby	1 371	774	741	272	379	308	134			
12 Ørum (Djurs)	4 124	1 775	1 756	628	1 100	1 087	415			
I alt byer	331				3 676	3 358	1 361			
Bønnerup Strand by (sogn 05)	58				689	599	241			
Fjellerup by (sogn 01)	43				469	442	178			
Gjerrild by (sogn 03)	47				489	481	188			
Glesborg by (sogn 04, 07)	34				458	368	170			
Ramten by (sogn 12)	28				255	252	96			
Sternvad by (sogn 04, 12)	29				309	308	132			
Voldby by (sogn 11)	32				379	308	134			
Ørum by (sogn 12)	60				628	600	222			
727 Odder kommune	22 512	17 651	17 013	6 499	11 525	10 665	4 404			
01 Alrø	752	189	188	70	-	-	-			
02 Astrup, del af 16)	54	9	10	3	-	-	-			
03 Bjerager	1 455	681	668	220	-	-	-			
04 Falling	2 169	466	513	164	-	-	-			
05 Gosmer	1 630	497	536	163	-	-	-			
06 Gylling	2 409	1 044	1 035	362	557	529	204			
07 Halling	551	982	952	334	822	787	280			
08 Hundslund	2 968	1 278	1 308	461	435	445	171			
09 Hvilsted, del af 17)	63	20	24	7	-	-	-			
10 Nølev	751	214	221	77	-	-	-			
11 Odder	4 143	9 130	8 534	3 538	8 198	7 556	3 232			
12 Randlev	801	611	614	214	-	-	-			
13 Saksild	1 743	1 064	1 008	360	697	599	226			
14 Torrild	1 809	494	477	176	218	213	82			
15 Tunø	352	121	121	52	-	-	-			
16 Ørting	862	851	804	298	598	536	209			
I alt byer	603				11 525	10 665	4 404			
Gylling by (sogn 06)	39				557	529	204			
Hov by (sogn 07)	61				822	787	280			
Hundslund by (sogn 08)	33				435	445	171			
Odder by (sogn 11)	379				8 198	7 556	3 232			
Saksild by (sogn 13)	36				697	599	226			

Tabel 4. (fortsat) Amtskommuner, kommuner, sogne og byer pr. 1. januar 1981

4.13. (fortsat) Kommuner, sogne og byer i Aarhus amtskommune (ARH A)

	: : : : : : : : Heraf i byer							
	: Areal :		Folketal :		: Antal :		: Antal	
	: i ha :		:husstande :		Folketal :		:husstande	
	: 1/1 1981 :		1/1 1981 : 1/7 1976 :		1/1 1981 :		1/1 1981 : 1/7 1976 : 1/1 1981	
06 Mygind	343	115	120	45	-	-	-	
07 Mørke	2 084	1 762	1 838	627	1 093	1 142	416	
08 Skader	777	227	237	81	-	-	-	
09 Skørring	569	308	321	100	220	231	67	
10 Søby	967	439	438	140	309	307	98	
I alt byer	322				5 537	5 275	1 902	
Hornslet by (sogn 02)	163				3 296	2 971	1 102	
Lime by (sogn 05)	24				364	353	134	
Mørke by (sogn 07)	76				1 093	1 142	416	
Rodskov by (sogn 02)	16				244	259	81	
Skørring by (sogn 04, 09)	25				231	243	71	
Søby by (sogn 10)	18				309	307	98	
735 Rougsø kommune	<u>22 371</u>	<u>7 981</u>	<u>7 713</u>	<u>2 874</u>	<u>4 728</u>	<u>4 328</u>	<u>1 717</u>	
01 Estruplund	1 553	246	280	99	-	-	-	
02 Fausing, del af 18)	82	100	95	37	98	93	36	
03 Gjesing	3 769	797	768	264	456	423	146	
04 Holbæk	1 902	504	490	194	265	246	101	
05 Nørager	3 275	699	733	243	256	242	90	
06 Udby	1 197	290	286	109	-	-	-	
07 Vejlbjby	1 486	1 842	1 637	661	1 639	1 439	598	
08 Vivild	2 676	1 171	1 130	423	752	686	282	
09 Voer	1 091	269	280	104	-	-	-	
10 Ørsted	5 340	2 063	2 014	740	1 262	1 199	464	
I alt byer	350				4 728	4 328	1 717	
Allingåbro by (sogn 02, 07)	141				1 737	1 532	634	
Gjesing by (sogn 03)	33				456	423	146	
Holbæk by (sogn 04)	23				265	246	101	
Nørager by (sogn 05)	20				256	242	90	
Vivild by (sogn 08)	48				752	686	282	
Ørsted by (sogn 10)	85				1 262	1 199	464	
737 Ry kommune	<u>15 244</u>	<u>8 849</u>	<u>8 270</u>	<u>3 090</u>	<u>5 813</u>	<u>5 204</u>	<u>2 077</u>	
01 Alling	734	225	220	80	-	-	-	
02 Dover 19)	4 001	948	4 231	323	22	3 282	5	
03 Gammel Rye	5 529	1 371	1 285	454	763	674	258	
04 Låsby	2 079	1 923	1 805	631	1 402	1 248	454	
05 Ry 19)	777	3 667	,	1 373	3 626	.	1 360	
06 Tulstrup	2 124	715	729	229	-	-	-	
I alt byer	345				5 813	5 204	2 077	
Gammel Rye by (sogn 03)	54				763	674	258	
Låsby by (sogn 04)	75				1 402	1 248	454	
Ry by (sogn 02, 05)	216				3 648	3 282	1 365	
739 Rønde kommune	<u>10 116</u>	<u>5 844</u>	<u>5 594</u>	<u>1 965</u>	<u>4 145</u>	<u>3 927</u>	<u>1 417</u>	
01 Bregnet 20)	3 037	3 304	3 206	1 100	2 754	2 500	929	
02 Feldballe	3 497	826	803	295	314	492	119	
03 Thorsager	3 582	1 714	1 585	570	1 077	935	369	
I alt byer	272				4 145	3 927	1 417	
Feldballe by (sogn 02)	20				314	288	119	
Følle by (sogn 01)	34				254	233	91	
Rønde by (sogn 01, 03)	102				1 745	1 652	608	

Tabel 4. (fortsat) Amtskommuner, kommuner, sogne og byer pr. 1. januar 1981

4.13. (fortsat) Kommuner, sogne og byer i Århus amtskommune (ARH A)

	:	: Heraf i byer						
		:	:	:	:		:	
					:			:
		: Areal	: Folketal	: Antal	: Folketal	: husstænde	: husstænde	
: i ha	:	:husstænde	:	:	:			
	:	: 1/1 1981	: 1/1 1981	: 1/7 1976	: 1/1 1981	: 1/1 1981	: 1/7 1976	: 1/1 1981
Thorsager by (sogn 03)	71				1 072	931	368	
Tåstrup by (sogn 02) 21)	204	.	
Ugelbølle by (sogn 01)	45				760	619	231	
741 Samsø kommune	11 426	4 859	4 991	1 965	2 060	2 079	838	
01 Besser	1 895	659	720	267	-	-	-	
02 Kolby	1 636	719	722	289	210	205	84	
03 Nordby	2 447	609	618	269	300	328	142	
04 Onsbjerg	2 160	774	850	301	259	279	99	
05 Tranbjerg	3 288	2 098	2 081	839	1 291	1 267	513	
I alt byer	173				2 060	2 079	838	
Ballen by (sogn 05)	20				239	244	106	
Brundby by (sogn 05)	27				227	240	102	
Kolby by (sogn 02)	25				210	205	84	
Nordby by (sogn 03)	25				300	328	142	
Onsbjerg by (sogn 04)	21				254	274	98	
Tranbjerg by (sogn 04, 05)	55				830	788	306	
743 Silkeborg kommune	25 527	46 875	45 855	18 320	42 580	41 390	16 892	
01 Alderslyst	2 793	12 642	12 859	5 073	12 621	12 824	5 065	
02 Balle	2 314	6 299	4 923	1 891	5 900	4 535	1 763	
03 Funder	2 842	1 923	2 003	626	1 421	1 481	458	
04 Gødvad	1 734	3 460	2 513	1 200	3 191	2 218	1 105	
05 Kragelund	3 621	1 086	1 124	353	481	470	163	
06 Lemming	1 861	711	704	256	274	269	112	
07 Linå	5 183	5 999	5 781	1 984	5 137	4 911	1 688	
08 Mariehøj	5 739	6 403	2 743	5 718	6 358	2 737	
09 Sejling	961	440	464	153	214	236	78	
10 Serup	1 737	701	725	243	201	217	84	
11 Silkeborg	5 103	5 599	2 871	5 040	5 550	2 856	
12 Sinding	919	380	392	137	19	18	8	
13 Them, del af 22)	1 562	2 392	2 365	790	2 363	2 303	775	
I alt byer	2 492				42 580	41 390	16 892	
Funder Kirkeby by (sogn 03)	26				385	380	135	
Kragelund by (sogn 05)	46				481	470	163	
Laven by (sogn 07)	43				359	346	140	
Lemming by (sogn 06)	33				274	269	112	
Linå by (sogn 07)	38				412	413	132	
Resenbro by (sogn 07)	85				1 441	1 501	433	
Sejling by (sogn 09)	16				214	236	78	
Serup by (sogn 10)	19				201	217	84	
Silkeborg by (sogn 01, 02, 03, 04, 08, 11)	1 734				33 304	32 386	13 779	
Skægkær by (sogn 02, 12)	18				221	218	78	
Svejbæk by (sogn 07) 23)	254				2 925	2 651	983	
Virklund by (sogn 13)	180				2 363	2 303	775	
745 Skanderborg kommune	14 315	19 255	17 666	6 984	16 010	14 454	5 871	
01 Fruering	2 706	1 652	1 615	569	913	885	291	
02 Hylke	2 706	810	825	273	384	355	127	
03 Øvsted	2 004	1 017	967	359	395	341	143	
04 Skanderborg Slotssogn	837	5 546	5 996	2 395	5 392	5 860	2 346	
05 Skanderup	3 248	8 133	6 294	2 681	7 587	5 745	2 499	
06 Stilling	626	1 460	1 374	504	1 339	1 268	465	

Tabel 4. (fortsat) Amtskommuner, kommuner, sogne og byer pr. 1. januar 1981

4.13. (fortsat) Kommuner, sogne og byer i Århus amtskommune (ARH A)

	:	:	:	Heraf i byer		
				: Areal	: Folketal	: Antal
	: i ha	:	: husstande	: 1/1 1981	: 1/7 1976	: 1/1 1981
Løgten by (sogn 38) 30)	206			3 818	3 649	1 180
Malling by (sogn 25)	101			2 451	2 023	833
Mejlby by (sogn 26)	22			338	373	111
Mundelstrup by (sogn 12)	20			257	260	94
Mårslet by (sogn 28)	97			2 018	1 625	627
Ormslev by (sogn 29)	24			214	201	68
Sabro by (sogn 32)	90			1 209	1 035	351
Skejby by (sogn 37)	20			321	321	79
Solbjerg by (sogn 01, 43, 50) ...	122			2 168	2 092	687
Spørring by (sogn 40)	35			617	613	194
Stavtrup by (sogn 21)	92			1 877	1 531	537
Storhøj by (sogn 28)	8			223	232	66
Studstrup by (sogn 38)	35			899	782	271
Tilst by (sogn 04, 12, 15, 42) ..	425			9 066	7 687	3 003
Tranbjerg by (sogn 45) 6)	268			6 409	4 852	2 078
Trige by (sogn 46)	90			1 706	1 169	647
Århus by (sogn 04, 05, 06, 08, 11, 13, 15, 16, 18, 22, 27, 28, 30, 31, 33, 34, 35, 36, 37, 39, 41, 45, 48, 49, 51, 53, 54) 6)	5 841			181 858	189 416	86 515

Anmærkninger til tabel 4 er anført efter det gule skilleblad.

Noter

- 1) Balle by med i alt 637 personer og 38 ha ligger i Ebeltoft og Grenå kommuner.
- 2) Balle by, 1/7 1976 benævnt Balle og Hoed byer.
- 3) Unøjagtig afgrænsning 1/7 1976 på grund af ufuldstændige adresseoplysninger.
- 4) Egsmark by, 1/7 1976 benævnt Egsmark og Egsmark Strand byer.
- 5) Hyllested by, 1/1 1981 under 200 personer og henregnes derfor ikke til byer.
- 6) Folketallene pr. 1/1 1981 er revideret i forhold til tallene i StE. 1982:A 38, jf. ANM 3.7.
- 7) Skorup sogn med i alt 322 personer og 1209 ha ligger i Gjern kommune og i Hvorslev kommune, VIB A.
- 8) Trustrup by har for 1976 2 personer anført under Homå sogn.
- 9) Alsrode by, 1/1 1981 under 200 personer og henregnes derfor ikke til byer.
- 10) Hadsten sogn var tidligere en del af Nørre Galten sogn.
- 11) Over og Neder Hadsten sogn var tidligere benævnt Hadsten sogn.
- 12) Vissing by, 1/1 1981 under 200 personer og henregnes derfor ikke til byer.
- 13) Værum by har for 1976 5 personer anført under Ørum sogn.
- 14) Vindblæs sogn med i alt 1072 personer og 2653 ha ligger i Mariager kommune og i Hadsund kommune, NDJ A.
- 15) Råby by, 1/1 1981 under 200 personer og henregnes derfor ikke til byer.
- 16) Astrup sogn med i alt 1151 personer og 1320 ha ligger i Odder og Århus kommuner.
- 17) Hvilsted sogn med i alt 460 personer og 987 ha ligger i Odder og Århus kommuner.
- 18) Fausing sogn med i alt 669 personer og 2719 ha ligger i Rougsø og Sønderhald kommuner.
- 19) Af Dover sogn udskilles 1/5 1978 Ry sogn (3537 personer 1/1 1979) - inkl. del af Ry by.
- 20) Delsognet Mørke i Rønne kommune (med 736 personer 1976) overføres kirkeligt til Bregnet sogn 1/10 1980, hvorfor det her er inkluderet i Bregnet også for 1976.
- 21) Tåstrup by, 1/1 1981 under 200 personer og henregnes derfor ikke til byer.

Tabel 4. (fortsat) **Amtskommuner, kommuner, sogne og byer pr. 1. januar 1981**

4.13. (fortsat) Kommuner, sogne og byer i Århus amtskommune (ARH A)

22) Them sogn med i alt 5911 personer og 12392 ha ligger i Silkeborg og Them kommuner.	26) Af Brabrand sogn udskilles 1/8 1977 Gellereup sogn (9887 personer 1/1 1979).
23) Svejbæk by, 1/7 1976 benævnt Svejbæk og Sejs byer.	27) Af Viby sogn udskilles 31/10 1976 Ravnsbjerg sogn (7864 personer 1/1 1977).
24) Vitved sogn med i alt 1166 personer og 915 ha ligger i Skanderborg og Århus kommuner.	28) Harlev by, 1/7 1976 benævnt Harlev og Framlev byer.
25) Folketallene pr. 1/1 1981 er revideret i forhold til tallene i StE. 1981:A 26, jf. ANM 3.7.	29) Lystrup by, 1/7 1976 benævnt Lystrup og Elsted byer.
	30) Løgten by, 1/7 1976 benævnt Løgten og Skødstrup byer.

≠ : Arealoverførsler 2/7 1976-1/1 1984 og enkelte revisioner

<u>701 Ebeltoft kommune</u> 27/8 1980: 1 ha fra Dråby s. til Ebeltoft s.	<u>737 Ry kommune</u> 1/5 1978: 777 ha fra Dover s. til nyt sogn, Ry s.
<u>709 Hadsten kommune</u> 31/3 1981: 1 ha fra Over og Neder Hadsten s. til Hadsten s.	<u>739 Rønne kommune</u> 1/4 1970: 10 ha til Mørke s. fra Mørke s., Rosenholm k. (733). (Revision p.gr.af endelig grænse mellem de to delsgogne). 1/10 1980: 700 ha fra Mørke s. til Bregnet s.
<u>713 Hinnerup kommune</u> 13/7 1978: 1 ha fra Haldum s. til Grundfør s.	<u>743 Silkeborg kommune</u> 1/1 1978: 1 ha til Them s. fra Them s., Them k. (749). 1/3 1982: I alt 2 ha fra Alderslyst s. til Balle s. I alt 11 ha fra Balle s. til Alderslyst s.
<u>715 Hørning kommune</u> 1/1 1984: 4 ha til Hørning s. fra Stilling s., Skanderborg k. (745) og 11 ha fra Hørning s. til Stilling s., Skanderborg k. (745).	<u>745 Skanderborg kommune</u> 1/5 1980: 162 ha fra Hylke s. til Fruering s. 12/11 1981: 2 ha fra Skanderup s. til Skanderborg Slots- sogn. 1/1 1984: 4 ha fra Stilling s. til Hørning s., Hørning k. (715) og 11 ha til Stilling s. fra Hørning s., Hør- ning k. (715). 1/1 " : 350 ha (inkl. del af Stilling sø) (ca. 1900 personer) fra Skanderup s. til Stilling s.
<u>719 Mariager kommune</u> 1/1 1980: 4 ha fra Udbyneder s. til Dalbyneder s., Nørhald k. (723).	<u>749 Them kommune</u> 1/1 1978: 1 ha fra Them s. til Them s., Silkeborg k. (743). 1/1 1980: 3 ha fra Vinding s. til Sønder Vissing s., Brødstrup k. (601), VEJ A.
<u>723 Nørhald kommune</u> 1/1 1980: 4 ha til Dalbyneder s. fra Udbyneder s., Mariager k. (719).	<u>751 Århus kommune</u> 31/10 1976: 386 ha fra Viby s. til nyt sogn, Ravnsbjerg s. 1/8 1977: 350 ha fra Brabrand s. til nyt sogn, Gellerup s. 23/10 1979: Et areal fra Skt. Markus s. til vor Frue s. 20/10 1981: 2 ha fra Tilst s. til "Århus" og 4 ha fra "Århus" til Skejby s. 5/8 1983: 7 ha fra Christians s. til Vejlbj s.
<u>725 Nørre Djurs kommune</u> 25/8 1981: 1 ha fra Glesborg s. til Fjellerup s.	
<u>729 Purhus kommune</u> 8/2 1979: 1 ha fra Fårup s. til Asferg s.	
<u>731 Randers kommune</u> 11/1 1977: 1 ha fra Råsted s. til Borup s. 1/10 1982: 1 ha fra Haslund s. til Vorup s.	
<u>733 Rosenholm kommune</u> 1/4 1970: 10 ha fra Mørke s. til Mørke s., Rønne k. (739). (Revision p.gr.af endelig grænse mellem de to delsogne).	



VIBORG AMT

Kommuner og sogne

729 PURHUS	Kommunenavn
Grønholt	Sognavn

1 : 500 000

Grundkort: Geodætisk Institut. Copyright. 1981/82.



VIBORG AMT

Bymæssige områder

- ODENSE 10 000 indb. og derover
- Lyngø 2 000 – 9 999 indbyggere
- Bække Under 2 000 indbyggere

Tabel 4. (fortsat) Amtskommuner, kommuner, sogne og byer pr. 1. januar 1981

4.14. Kommuner, sogne og byer i Viborg amtskommune (VIB A)

	Heraf i byer						
	: Areal	: Folketal	: Antal	: Folketal	: Antal	: Folketal	: Antal
	: i ha	:husstande	:husstande	:husstande	:husstande	:husstande	:husstande
	: 1/1 1981	: 1/1 1981	: 1/7 1976	: 1/1 1981	: 1/1 1981	: 1/7 1976	: 1/1 1981
Viborg amtskommune	412 245	231 758	227 859	85 956	156 537	147 696	60 349
761 Bjerringbro kommune ≠	20 658	13 064	12 293	4 663	8 795	7 662	3 212
01 Bjerring	1 174	1 818	1 188	607	1 527	882	503
02 Bjerringbro	744	4 483	4 596	1 741	4 430	4 508	1 723
03 Elsborg	795	604	549	197	293	232	94
04 Gullev	1 139	305	336	108	5	-	1
05 Hjerminde	1 235	428	342	146	71	2	21
06 Hjorthede	1 574	379	393	126	204	.	68
07 Højbjerg	2 070	726	718	259	267	247	88
08 Lee	1 612	380	383	122	-	-	-
09 Mammen	1 614	587	588	208	263	251	103
10 Sahl	2 397	539	509	186	271	260	103
11 Skjern	2 483	592	587	201	216	200	67
12 Vindum 1)	3 821	2 223	2 104	762	1 248	1 080	441
I alt byer	546				8 795	7 662	3 212
Bjerringbro by (sogn 01, 02, 04, 05)	349				6 033	5 392	2 248
Hjorthede by (sogn 06)	23				204	.	68
Løvskal by (sogn 11)	20				216	200	67
Mammen by (sogn 09)	21				263	251	103
Rødkærby by (sogn 03, 12)	83				1 541	1 312	535
Sahl by (sogn 10)	23				271	260	103
Tange by (sogn 07)	27				267	247	88
763 Fjends kommune ≠	23 620	8 099	7 631	2 782	4 547	3 881	1 593
01 Daugbjerg	3 355	534	577	194	17	18	3
02 Feldingbjerg	1 864	1 737	1 581	669	1 454	1 307	586
03 Fly	2 619	699	712	232	256	244	91
04 Gammelstrup	1 133	183	222	56	-	-	-
05 Kobberup, del af 2)	1 769	350	347	118	-	-	-
06 Mønsted	2 937	943	799	306	691	569	221
07 Nørre Borris	1 647	854	734	279	645	489	208
08 Resen	2 514	252	263	85	3	3	1
09 Smøllerup	1 897	774	759	249	376	343	113
10 Vridsted	1 383	687	570	229	528	404	177
11 Vroue	2 502	1 086	1 067	365	577	504	193
I alt byer	318				4 547	3 881	1 593
Fly by (sogn 03)	33				256	244	91
Kjeldbjerg by (sogn 11)	23				259	207	96
Mønsted by (sogn 06) 3)	46				691	582	221
Sjørup by (sogn 01, 08, 11)	18				338	314	101
Sparkær by (sogn 07)	40				645	489	208
Stoholm by (sogn 02, 09)	120				1 830	1 641	699
Vridsted by (sogn 10)	38				528	404	177
765 Hanstholm kommune ≠	21 609	5 725	5 495	1 923	4 342	4 084	1 432
01 Hansted	1 716	2 502	2 331	748	2 479	2 330	748
02 Hjørdemål	5 462	211	215	72	-	-	-
03 Lild	4 409	345	355	132	-	-	-
04 Røhr	2 471	847	851	299	636	613	219
05 Tømmerby	3 840	1 005	970	373	599	551	232
06 Vester Vandet, del af 4)	2 055	668	623	248	628	590	233
07 Vigsø	1 656	147	150	51	-	-	-

Tabel 4. (fortsat) Amtskommuner, kommuner, sogne og byer pr. 1. januar 1981

4.14. (fortsat) Kommuner, sogne og byer i Viborg amtskommune (VIB A)

	:	:	:	:	: Heraf i byer				
					:	:	:	:	
								Areal	Folketal
:	:	:	:	:	:	:	:	:	
	i ha		husstande		Folketal	husstande			
	1/1 1981	1/1 1981	1/7 1976	1/1 1981	1/1 1981	1/7 1976	1/1 1981		
Torning by (sogn 06)	43				896	781		325	
Vinderslev by (sogn 07)	18				336	315		134	
773 Morsø kommune	36 767	24 587	24 644	9 209	14 779	14 147		5 787	
01 Alsted	791	252	279	91	-	-		-	
02 Bjergby	764	374	375	142	209	214		78	
03 Blidstrup	889	232	271	76	-	-		-	
04 Dragstrup	915	259	261	107	-	-		-	
05 Ejerslev	804	289	324	112	-	-		-	
06 Elsø	521	235	234	76	-	-		-	
07 Erslev	1 020	778	778	269	490	468		184	
08 Flade	1 296	524	571	178	257	326		93	
09 Frøslev	1 174	546	540	209	318	295		121	
10 Galtrup	1 422	488	563	172	58	76		17	
11 Hvidbjerg	1 865	712	721	242	-	-		-	
12 Jørsby	672	130	137	47	-	-		-	
13 Karby	1 906	652	711	243	358	358		142	
14 Ljørslev	1 006	224	244	81	-	-		-	
15 Lødderup	2 576	1 793	1 494	566	948	634		290	
16 Møllerup	636	245	246	81	-	-		-	
17 Nykøbing M.	987	8 604	8 539	3 541	8 555	8 370		3 526	
18 Ovtrup	1 445	333	382	131	-	-		-	
19 Rakkeby	619	237	233	79	-	-		-	
20 Redsted	1 612	704	776	263	286	317		118	
21 Sejerslev	2 070	902	939	303	472	471		152	
22 Skallerup	615	248	266	92	-	-		-	
23 Solbjerg	1 124	591	632	204	-	-		-	
24 Sundby	1 143	665	668	252	502	503		198	
25 Sønder Dråby	574	343	353	134	246	243		91	
26 Tæbring	610	313	308	93	-	-		-	
27 Tødsø	1 498	860	841	297	519	500		190	
28 Vejerslev	1 895	776	745	288	469	408		171	
29 Vester Assels	967	264	265	89	-	-		-	
30 Ørding	1 383	568	562	203	248	224		89	
31 Øster Assels	1 640	838	863	324	315	300		127	
32 Øster Jølby	328	608	523	224	529	440		200	
I alt byer	903				14 779	14 147		5 787	
Bjergby by (sogn 02) 11)	20				209	214		78	
Erslev by (sogn 07)	28				434	417		164	
Flade by (sogn 08)	21				257	326		93	
Frøslev by (sogn 09)	28				318	295		121	
Karby by (sogn 13)	29				358	358		142	
Nykøbing M. by (sogn 15, 17)	504				9 503	9 004		3 816	
Redsted by (sogn 20)	27				286	317		118	
Sejerslev by (sogn 21)	30				472	471		152	
Sundby by (sogn 24)	35				502	503		198	
Sønder Dråby by (sogn 25)	19				246	243		91	
Tødsø by (sogn 27)	19				233	230		92	
Vils by (sogn 28)	41				469	408		171	
Vodstrup by (sogn 27)	19				286	270		98	
Ørding by (sogn 30)	23				248	224		89	
Øster Assels by (sogn 31)	16				315	300		127	
Øster Jølby by (sogn 07, 10, 32)	44				643	567		237	

Tabel 4. (fortsat) Amtskommuner, kommuner, sogne og byer pr. 1. januar 1981

4.14. (fortsat) Kommuner, sogne og byer i Viborg amtskommune (VIB A)

	Heraf i byer						
	Areal i ha	Folketal		Antal husstande	Folketal		Antal husstande
		1/1 1981	1/1 1981		1/7 1976	1/1 1981	
775 <u>Møldrup kommune</u>	21 200	7 454	7 227	2 668	3 906	3 290	1 447
01 Hersom	1 637	339	403	114	-	-	-
02 Klejtrup	2 833	980	946	367	574	512	231
03 Lynderup	1 991	249	263	101	-	-	-
04 Låstrup	2 003	437	479	153	-	-	-
05 Roum 12)	2 626	880	1 119	294	410	624	135
06 Skals	2 701	1 882	1 723	683	1 410	1 224	527
07 Ulbjerg	4 001	977	978	366	444	420	179
08 Vester Bjerregrav	1 262	534	428	178	221	.	75
09 Vester Tostrup 12)	2 146	1 176	888	412	847	510	300
I alt byer	224				3 906	3 290	1 447
Klejtrup by (sogn 02)	29				574	512	231
Møldrup by (sogn 05, 09)	60				1 257	1 134	435
Skals by (sogn 06)	93				1 410	1 224	527
Ulbjerg by (sogn 07)	26				444	420	179
Vester Bjerregrav by (sogn 08) ..	16				221	.	75
777 <u>Sallingsund kommune</u>	9 946	6 320	6 157	2 256	4 219	4 025	1 544
01 Durup	729	1 168	1 188	429	1 002	1 003	376
02 Glyngøre	355	1 541	1 320	539	1 488	1 239	519
03 Harre	1 091	442	480	144	228	480	79
04 Hjerk	1 655	443	483	156	-	-	-
05 Nautrup	1 216	344	358	121	18	-	6
06 Roslev	821	1 454	1 342	548	1 330	1 185	512
07 Rybjerg	1 462	288	311	96	-	-	-
08 Sæby	862	171	199	54	10	11	4
09 Tøndering	910	371	365	127	143	107	48
10 Vile	845	98	111	42	-	-	-
I alt byer	290				4 219	4 025	1 544
Durup by (sogn 01, 05, 09)	80				1 163	1 110	430
Glyngøre by (sogn 02, 08)	107				1 498	1 250	523
Harre by (sogn 03) 13)	17				228	480	79
Roslev by (sogn 06)	86				1 330	1 185	512
779 <u>Skive kommune</u>	23 033	26 849	26 667	10 616	23 304	22 936	9 450
01 Dommerby	1 270	1 276	1 304	419	1 082	1 084	349
02 Dølby	1 238	271	301	83	-	-	-
03 Egeris	1 313	6 378	6 492	2 367	6 282	6 384	2 333
04 Estvad	3 673	695	687	230	315	266	101
05 Hem	1 073	684	716	221	554	574	175
06 Hindborg	705	177	178	57	-	-	-
07 Højslev	3 392	1 690	1 710	602	1 048	1 048	385
08 Kobberup, del af 2)	1 383	1 007	980	320	719	663	235
09 Lundø	533	130	127	47	-	-	-
10 Resen	673	2 915	1 874	965	2 784	1 787	936
11 Rønbjerg	1 714	275	304	93	100	122	37
12 Skive	1 174	10 033	10 621	4 757	9 952	10 542	4 734
13 Ørslevkloster	3 331	1 041	1 071	364	468	466	165
14 Ørum	1 561	277	302	91	-	-	-
I alt byer	1 552				23 304	22 936	9 450
Dommerby by (sogn 01)	45				676	681	223
Hald by (sogn 13)	40				468	466	165
Hem by (sogn 05).....	48				554	574	175

Tabel 4. (fortsat) Amtskommuner, kommuner, sogne og byer pr. 1. januar 1981

4.14. (fortsat) Kommuner, sogne og byer i Viborg amtskommune (VIB A)

	:	:	:	:	: Heraf i byer					
					:	:	:			
							:	:	:	
									: Areal	: Folketal
: i ha	:	:husstande	: Folketal	:husstande						
:	: 1/1 1981	: 1/1 1981	: 1/7 1976	: 1/1 1981	: 1/1 1981	: 1/7 1976	: 1/1 1981			
10 Hvidbjerg Vesten A	4 443	353	367	124	-	-	-			
11 Hørdum	1 523	1 366	1 255	495	1 045	918	389			
12 Lodbjerg	1 827	31	38	12	-	-	-			
13 Skyum	1 206	324	307	122	-	-	-			
14 Vestervig	5 205	2 057	2 030	701	880	816	319			
15 Villerslev	1 228	433	475	145	-	-	-			
16 Visby	731	127	150	39	-	-	-			
17 Ydby	2 880	939	968	344	393	377	150			
18 Ørum	1 442	196	205	66	-	-	-			
I alt byer	392				6 731	6 414	2 544			
Bedsted by (sogn 02)	58				1 069	1 058	416			
Gettrup by (sogn 04, 07)	14				200	214	78			
Hurup by (sogn 09)	145				2 747	2 618	1 053			
Hørdum by (sogn 11)	21				373	420	144			
Koldby by (sogn 11)	42				672	498	245			
Vestervig by (sogn 14)	49				826	792	301			
Ydby by (sogn 17)	30				393	377	150			
Øster Agger by (sogn 01, 14)	33				451	437	157			
787 <u>Thisted kommune</u>	<u>56 362</u>	<u>29 974</u>	<u>29 648</u>	<u>11 136</u>	<u>19 935</u>	<u>19 173</u>	<u>7 748</u>			
01 Arup	1 289	341	368	133	-	-	-			
02 Harring	705	199	218	67	-	-	-			
03 Hillerslev	3 314	1 151	1 140	393	423	403	154			
04 Hundborg 15)	3 330	1 838	1 866	649	1 301	1 240	466			
05 Hunstrup	1 949	443	474	148	-	-	-			
06 Hørsted	570	124	121	42	-	-	-			
07 Jannerup 15)	1 502	163	162	47	-	-	-			
08 Kallerup	672	192	209	62	-	-	-			
09 Kåstrup	701	95	93	28	3	3	1			
10 Nors	3 933	1 493	1 355	494	1 057	885	358			
11 Nørhå	3 401	489	490	183	231	230	85			
12 Sennels	2 245	1 239	1 038	396	728	497	229			
13 Sjørring	2 475	1 391	1 372	460	733	673	252			
14 Skinnerup	864	253	276	85	-	-	-			
15 Skjoldborg	1 346	617	642	210	56	45	18			
16 Snedsted	1 995	1 891	1 968	699	1 153	1 167	451			
17 Stagstrup	1 454	1 249	1 232	415	814	780	273			
18 Sønderhå	1 967	393	404	141	-	-	-			
19 Thisted	1 693	11 254	11 167	4 759	10 925	10 849	4 659			
20 Tilsted	854	1 725	1 683	527	1 544	1 480	456			
21 Torsted	860	194	199	68	-	-	-			
22 Tved	2 107	306	292	97	-	-	-			
23 Vang	6 548	508	513	185	-	-	-			
24 Vesløs	1 752	634	578	218	389	352	132			
25 Vester Vandet, del af 4)	1 923	258	261	84	-	-	-			
26 Øsløs	2 140	481	462	169	-	-	-			
27 Østerild	3 650	834	844	304	578	569	214			
28 Øster Vandet	1 123	219	221	73	-	-	-			
I alt byer	1 109				19 935	19 173	7 748			
Hillerslev by (sogn 03, 09)	32				426	406	155			
Hundborg by (sogn 04)	32				585	572	225			
Nors by (sogn 10)	51				1 057	885	358			

Tabel 4. (fortsat) Amtskommuner, kommuner, sogne og byer pr. 1. januar 1981

4.14. (fortsat) Kommuner, sogne og byer i Viborg amtskommune (VIB A)

	:	:	:	:	Heraf i byer					
					:	:	:			
							Areal	Folketal	Antal	Antal
							i ha	husstande	Folketal	husstande
:	1/1 1981	1/1 1981	1/7 1976	1/1 1981	1/1 1981	1/7 1976	1/1 1981			
Nørre Vorupør by (sogn 04)	55				716	668	241			
Sennels by (sogn 12)	55				728	497	229			
Sjørring by (sogn 13)	45				733	673	252			
Snedsted by (sogn 16)	46			1 153	1 167	451				
Stenbjerg by (sogn 11)	18				231	230	85			
Sundby by (sogn 17)	16				327	323	109			
Thisted by (sogn 19, 20)	658				12 469	12 329	5 115			
Vesløs by (sogn 24)	29				389	352	132			
Vilsund by (sogn 15, 17)	35				543	502	182			
Østerild by (sogn 27)	37				578	569	214			
789 Tjele kommune	27 340	8 292	7 917	2 795	3 849	3 443	1 341			
01 Bigum	1 046	112	120	40	-	-	-			
02 Hammershøj	1 381	885	872	309	709	683	254			
03 Kvorning	1 433	454	481	167	240	240	98			
04 Lindum	2 243	421	445	157	.	205	.			
05 Løvel	2 974	874	779	280	513	404	172			
06 Nørre Vinge	867	137	155	49	-	-	-			
07 Pederstrup	1 249	151	138	41	-	-	-			
08 Rødding	3 048	1 005	810	315	519	307	172			
09 Tjele	2 402	389	383	121	-	-	-			
10 Vammen	2 435	808	790	271	500	471	177			
11 Vejrum	1 444	624	619	208	353	321	121			
12 Viskum	2 294	326	340	108	-	-	-			
13 Vorning	2 388	516	556	188	-	-	-			
14 Ørum	2 136	1 590	1 429	541	1 015	812	347			
I alt byer	288				3 849	3 443	1 341			
Hammershøj by (sogn 02)	61				709	683	254			
Kvorning by (sogn 03)	24				240	240	98			
Lindum by (sogn 04) 16)	205	.			
Løvel by (sogn 05)	34				513	404	172			
Rødding by (sogn 08)	35				519	307	172			
Vammen by (sogn 10)	35				500	471	177			
Vejrum by (sogn 11)	32				353	321	121			
Ørum by (sogn 14)	67				1 015	812	347			
791 Viborg kommune	31 253	38 935	38 335	15 479	33 631	32 523	13 661			
01 Almind	2 152	1 229	1 230	399	712	681	209			
02 Asmild	1 902	5 686	5 006	2 002	5 492	4 608	1 937			
03 Dollerup, del af 8)	2 941	1 242	1 289	391	822	806	228			
04 Finderup, del af 9)	2 326	347	339	119	-	12	-			
05 Fiskbæk	1 333	1 098	1 139	381	786	793	274			
06 Kvols	678	137	141	50	-	-	-			
07 Lysgård, del af 10)	948	301	329	119	-	-	-			
08 Ravnstrup	1 758	619	591	205	369	361	128			
09 Romlund	1 589	292	293	102	-	-	-			
10 Sønder Rind	1 479	668	703	239	469	462	171			
11 Søndre 17)	11 507	11 517	4 796	11 055	11 028	4 643			
12 Tapdrup	1 275	585	619	196	307	323	106			
13 Tårup	2 667	463	520	150	221	218	78			
14 Vestervang	4 946	5 103	1 899	4 842	4 924	1 863			
15 Viborg Domsogn	5 860	8 174	7 911	3 912	8 046	7 809	3 880			
16 Vinkel	2 263	537	543	178	-	-	-			
17 Vorde	2 082	1 104	1 062	341	510	498	144			

Tabel 4. (fortsat) **Amtskommuner, kommuner, sogne og byer pr. 1. januar 1981**

4.14. (fortsat) Kommuner, sogne og byer i Viborg amtskommune (VIB A)

Noter (fortsat)

- 14) Nederby by, 1/7 1976 benævnt Nederby, Debel, Stenøre og Sønderhede byer.
- 15) Af Hundborg og Jannerup sogne udskilles 1/1 1983 Vorupør sogn (814 personer 1/1 1983).
- 16) Lindum by, 1/1 1981 under 200 personer og henregnes derfor ikke til byer.
- 17) Af Søndre sogn udskilles 12/4 1981 Søndermark sogn (5053 personer 1/1 1982).
- 18) Hald Ege by har for 1976 5 personer anført under Søndre sogn.
- 19) Viborg by har for 1976 26 personer anført under Dølerup sogn og 12 personer under Finderup sogn.
- 20) Ufuldstændige adresseoplysninger for 1976 medførere, at ca. 150 personer (inkl. 98 personer i Hvilsom by) er anført under Simsted sogn i stedet for Hvilsom sogn.

≠ : Arealoverførsler 2/7 1976-1/1 1984 og enkelte revisioner761 Bjerringbro kommune

- 1/10 1977: 11 ha fra Sjørsløv s. til Vindum s.
1/1 1978: 187 ha fra Skjern s. til Hjorthede s.
24/4 1978: 1 ha fra Hjerminde s. til Bjerringbro s.
25/6 1979: 11 ha fra Bjerringbro s. til Hjerminde s.

763 Fjends kommune

- 7/3 1978: 1 ha fra Daugbjerg s. til Mønsted s.

765 Hanstholm kommune

- 12/4 1977: 42 ha fra Røhr s. til Hansted s.
1/4 1978: 3 ha til Hjarde mål s. fra Hunstrup s., Thisted k. (787).
" " : 1 ha fra Hjarde mål s. til Tved s., Thisted k. (787).
30/11 1979: 2 ha fra Hansted s. til Røhr s.
1/12 1981: 2055 ha fra Vester Vandet s. til nyt sogn, Klitmøller s.

767 Hvorslev kommune

- 1/12 1977: 542 ha fra Hvorslev s. og 108 ha fra Velle s. til nyt sogn, Ulstrupbro s. (i alt 650 ha).
5/5 1980: 1 ha fra Aidt s. til Thorsø s.

775 Møldrup kommune

- 14/3 1979: 1 ha fra Roum s. til Vester Tostrup s.

777 Sallingsund kommune

- 22/12 1978: 8 ha fra Nautrup s. til Glyngøre s.
2/4 1979: 4 ha fra Nautrup s. til Glyngøre s.
7/6 " : 4 ha fra Nautrup s. til Glyngøre s.
8/5 1980: 5 ha fra Nautrup s. til Glyngøre s.
11/8 " : 11 ha fra Nautrup s. til Glyngøre s.

781 Spøttrup kommune

- 5/10 1977: 1 ha fra Ramsing s. til Vejby s.

- 14/4 1983: 2 ha fra Ramsing s. til Balling s.

785 Sydthy kommune

- 6/7 1977: 3 ha fra Bedsted s. til Ørum s.

- 1/1 1982: Et område - inkl. en større del af Flade sø - overføres fra Vestervig s. til Agger s.

- 22/12 " : 1 ha fra Ydby s. til Hurup s.

787 Thisted kommune

- Pr. 1974: 2 ha fra Hundborg s. til Jannerup s.

(Revision p.gr.af glemt grænseregulering).
8/12 1977: 1 ha fra Stagstrup s. til Snedsted s.
1/4 1978: 3 ha fra Hunstrup s. til Hjarde mål s., Hanstholm k. (765).
" " : 1 ha til Tved s. fra Hjarde mål s., Hanstholm k. (765).
" " : 4 ha fra Tved s. til Hunstrup s.
" " : 2 ha fra Kåstrup s. til Tved s.
22/6 " : 3 ha fra Jannerup s. til Hundborg s.
31/10 1980: 4 ha fra Tved s. til Hillerslev s.
13/11 " : 5 ha fra Hillerslev s. til Thisted s.
1/1 1983: 947 ha (*) fra Hundborg s. og 43 ha (*) fra Jannerup s. til nyt sogn, Vorupør s. (i alt 990 ha). (ca. 800 personer).

789 Tjele kommune

- 20/10 1982: 1 ha fra Løvel s. til Pederstrup s.
17/1 1983: 1 ha fra Viskum s. til Ørum s.

791 Viborg kommune

- 3/7 1980: 1 ha fra Fiskbæk s. til Vorde s.

- 17/2 1981: 23 ha fra Viborg Domsogn til Asmild s.
12/4 " : Et areal fra Søndre s. til nyt sogn, Søndermark s.
18/9 " : 4 ha fra Viborg Domsogn til Asmild s.
5/5 1983: 1 ha fra Asmild s. til Viborg Domsogn.

793 Alestrup kommune

- 1/1 1982: 1 ha fra Gedsted s. til Alstrup s., Farsø k. (809), NDJ A.
" " : 2 ha til Gedsted s. fra Ullits s., Farsø k. (809), NDJ A.
" " : 1 ha fra Vester Bølle s. til Ullits s., Farsø k. (809), NDJ A, og 1 ha den modsatte vej.



Kommuner og sogne

729 PURHUS Kommunens navn
Grønholt Sognens navn



NORDJYLLANDS AMT

1 : 500 000

Grundkort: Geodætisk Institut. Copyright.

1981/82.



Bymæssige områder

ODENSE	10 000 indb. og derover
Lyng	2 000 – 9 999 indbyggere
Bække	Under 2 000 indbyggere



NORDJYLLANDS AMT

1 : 500 000

Grundkort: Geodætisk Institut. Copyright.

1981/82

Tabel 4. (fortsat) Amtskommuner, kommuner, sogne og byer pr. 1. januar 1981

4.15. Kommuner, sogne og byer i Nordjyllands amtskommune (NDJ A)

	:	:	:	:	Heraf i byer			
					:	:	:	
							:	
					: Areal	Folketal	Antal	Antal
: i ha	:	:husstande	Folketal	:husstande				
:	: 1/1 1981	: 1/1 1981	: 1/7 1976	: 1/1 1981	: 1/1 1981	: 1/7 1976	: 1/1 1981	
Nordjyllands amtskommune	617 293	482 501	472 941	186 381	378 628	363 809	151 219	
801 Arden kommune	22 787	8 139	7 781	2 901	4 686	3 949	1 731	
01 Astrup	4 651	1 147	1 187	437	481	439	197	
02 Ove	3 267	981	953	337	452	384	152	
03 Rold	2 274	471	467	174	274	212	107	
04 Rostrup	4 002	900	882	304	337	323	118	
05 Store Arden	2 131	2 177	1 883	812	1 949	1 618	735	
06 Valsgård	2 964	1 049	940	353	566	387	200	
07 Vebbestrup	3 498	1 414	1 469	484	627	586	222	
I alt byer	294				4 686	3 949	1 731	
Arden by (sogn 03, 05)	121				1 967	1 618	740	
Astrup by (sogn 01)	32				481	439	197	
Ove by (sogn 02)	27				452	384	152	
Rold by (sogn 03)	22				256	212	102	
Rostrup by (sogn 04)	20				337	323	118	
Valsgård by (sogn 06)	33				566	387	200	
Vebbestrup by (sogn 07)	23				315	311	106	
Øster Doense by (sogn 07)	16				312	275	116	
803 Brovst kommune	22 271	8 660	8 347	3 205	5 651	5 090	2 171	
01 Brovst	5 452	4 762	4 520	1 790	3 837	3 427	1 486	
02 Lerup	1 908	198	208	63	-	-	-	
03 Torslev	2 618	1 148	1 128	402	733	636	259	
04 Tranum	7 195	997	961	382	338	334	144	
05 Øland	3 751	708	658	250	452	406	159	
06 Øster Svenstrup	1 347	847	872	318	291	287	123	
I alt byer	340				5 651	5 090	2 171	
Arentsminde by (sogn 01)	31				509	376	186	
Brovst by (sogn 01) 1)	128				2 511	2 334	995	
Halvrimmen by (sogn 01)	44				817	717	305	
Skovsgård by (sogn 03, 06) 2) ..	65				1 024	923	382	
Tranum by (sogn 04) 1)	31				338	334	144	
Østerby by (sogn 05) 3)	41				452	406	159	
805 Brønderslev kommune	31 696	20 233	19 826	7 690	14 600	13 955	5 780	
01 Brønderslev	3 566	11 447	10 875	4 588	10 985	10 236	4 432	
02 Hallund	2 791	822	908	302	378	421	146	
03 Hellum	1 944	412	439	154	.	215	.	
04 Jerslev	6 449	2 491	2 547	930	1 058	1 046	434	
05 Serritslev	2 337	999	963	320	484	450	162	
06 Stenum	1 053	446	445	152	239	231	91	
07 Tise	4 659	1 039	1 079	356	407	409	146	
08 Tolstrup	4 339	939	987	312	237	234	83	
09 Øster Brønderslev	4 558	1 638	1 583	576	812	713	286	
I alt byer	712				14 600	13 955	5 780	
Brønderslev by (sogn 01)	517				10 748	10 005	4 398	
Hallund by (sogn 02)	22				378	421	146	
Hellum by (sogn 03) 4)	215	.	
Jerslev by (sogn 04)	42				854	840	350	
Manna by (sogn 07)	10				202	203	74	
Serritslev by (sogn 05)	22				484	450	162	

Tabel 4. (fortsat) Amtskommuner, kommuner, sogne og byer pr. 1. januar 1981

4.15. (fortsat) Kommuner, sogne og byer i Nordjyllands amtskommune (NDJ A)

	:	:	:	:	: Heraf i byer						
					:	:	:	:			
								:	:	:	
										Folketal	Antal
i ha	husstande	husstande	Folketal	husstande	Folketal	husstande					
	1/1 1981	1/1 1981	1/7 1976	1/1 1981	1/1 1981	1/7 1976	1/1 1981				
Statshospitalet (sogn 01)				237	231	34				
Stenum by (sogn 06)	16				239	231	91				
Sterup by (sogn 04)	15				204	206	84				
Tise by (sogn 07)	12				205	206	72				
Øster Brønderslev by (sogn 09) ..	39				812	713	286				
Øster Hjerimitslev by (sogn 08) ..	17				237	234	83				
807 Dronninglund kommune	31 623	15 387	14 713	5 645	9 192	8 138	3 513				
01 Aså-Melholt	5 375	2 475	2 378	911	1 458	1 367	562				
02 Dronninglund	10 660	5 091	4 889	1 906	2 715	2 301	1 060				
03 Hellevad 5)	4 549	1 605	1 586	575	891	842	329				
04 Hjallerup	3 432	3 014	2 685	1 085	2 566	2 175	934				
05 Voer, del af 6)	4 834	2 294	2 299	877	1 359	1 295	558				
06 Ørum	2 773	908	876	291	203	158	70				
I alt byer	471				9 192	8 138	3 513				
Agersted by (sogn 05)	38				601	583	250				
Aså by (sogn 01)	68				1 458	1 367	562				
Dronninglund by (sogn 02)	119				2 715	2 295	1 060				
Flauenskjold by (sogn 05) 1, 7).	50				758	718	308				
Hjallerup by (sogn 04, 06)	148				2 769	2 333	1 004				
Klokkeholm by (sogn 03)	48				891	842	329				
809 Farsø kommune	20 133	8 208	7 948	2 911	5 152	4 758	1 892				
01 Alstrup	1 405	153	172	53	-	-	-				
02 Farsø	4 614	3 879	3 608	1 372	3 205	2 885	1 168				
03 Flejsborg	1 738	357	372	130	-	-	-				
04 Fovlum	1 225	463	451	167	269	256	102				
05 Hyllebjerg	1 110	177	151	57	-	-	-				
06 Lovns	1 151	866	852	323	734	702	272				
07 Strandby	4 362	992	998	356	357	332	140				
08 Svingelbjerg 8)	1 285	214	211	79	-	-	-				
09 Ullits	1 188	286	340	104	63	72	27				
10 Vester Hornum	1 477	722	687	239	524	511	183				
11 Vognsild, del af 9)	578	99	106	31	-	-	-				
I alt byer	347				5 152	4 758	1 892				
Fandrup by (sogn 02)	22				251	247	86				
Farsø by (sogn 02)	177				2 954	2 638	1 082				
Hvalpsund by (sogn 06)	62				734	702	272				
Strandby by (sogn 07)	26				357	332	140				
Ullits by (sogn 04, 09)	24				332	328	129				
Vester Hornum by (sogn 10)	36				524	511	183				
811 Fjerritslev kommune	28 966	8 301	8 159	2 952	4 188	3 936	1 574				
01 Bejstrup	1 789	436	449	165	-	-	-				
02 Gøttrup 10)	2 810	708	726	217	248	248	82				
03 Haverslev	2 417	771	756	272	269	270	103				
04 Hjortdal	2 671	505	488	167	-	-	-				
05 Kettrup	2 331	670	777	229	-	-	-				
06 Klim	4 257	781	767	284	556	528	200				
07 Kollerup	4 234	3 260	3 020	1 213	2 780	2 552	1 069				
08 Skrøm	1 919	352	380	119	-	-	-				
09 Vester Torup 10)	3 456	680	637	233	335	338	120				
10 Vust	3 082	138	159	53	-	-	-				

Tabel 4. (fortsat) Amtskommuner, kommuner, sogne og byer pr. 1. januar 1981

4.15. (fortsat) Kommuner, sogne og byer i Nordjyllands amtskommune (NDJ A)

	:	: Heraf i byer					
		:	Folketal	:	:		:
					Areal	Antal	
		i ha	husstande	Folketal	husstande		
:	1/1 1981	1/1 1981	1/7 1976	1/1 1981	1/1 1981	1/7 1976	1/1 1981
I alt byer	240				4 188	3 936	1 574
Bonderup by (sogn 03)	22				269	270	103
Fjerritslev by (sogn 07)	134				2 780	2 552	1 069
Gøttrup by (sogn 02) 1)	19				248	248	82
Klim by (sogn 06)	38				556	528	200
Vester Torup by (sogn 09)	27				335	338	120
813 Frederikshavn kommune	17 948	35 119	34 791	13 810	32 294	31 743	12 843
01 Abildgård	9 214	11 087	3 676	9 207	11 006	3 673
02 Bangsbostrand	7 792	8 299	3 151	7 756	8 257	3 137
03 Elling	6 571	5 523	5 112	1 825	4 391	3 955	1 434
04 Flade	901	947	774	293	774	585	238
05 Frederikshavn	1 821	8 029	6 086	3 634	7 979	6 053	3 623
06 Gærum	1 949	925	853	300	697	622	227
07 Hirsholmene	46	10	9	6	-	-	-
08 Skærum	1 888	496	516	174	-	-	-
09 Understed, del af 11)	775	507	491	159	424	400	131
10 Asted	3 997	1 676	1 564	592	1 066	865	380
I alt byer	1 283				32 294	31 743	12 843
Elling by (sogn 03)	53				1 357	1 195	413
Frederikshavn by (sogn 01, 02, 05)	914				24 938	25 316	10 432
Gærum by (sogn 06)	31				697	622	227
Haldbjerg by (sogn 09)	21				424	400	131
Jerup by (sogn 03)	68				765	709	278
Kilden by (sogn 02, 04)	49				778	585	239
Kvissel by (sogn 03, 10)	38				538	504	195
Ravnshøj by (sogn 10)	23				533	369	186
Strandby by (sogn 03)	86				2 264	2 043	742
815 Hadsund kommune	17 028	10 093	9 647	3 885	7 420	7 046	2 948
01 Als	6 840	2 421	2 324	907	1 426	1 479	570
02 Hadsund	751	4 419	4 133	1 754	4 257	4 007	1 697
03 Skelund	2 621	1 363	1 350	539	901	852	367
04 Vindblæs, del af 12)	448	455	327	168	409	272	153
05 Visborg	3 749	918	995	322	427	436	161
06 Vive	2 619	517	518	195	-	-	-
I alt byer	456				7 420	7 046	2 948
Als by (sogn 01)	51				828	714	319
Hadsund by (sogn 02)	208				4 257	4 007	1 697
Helberskov by (sogn 01) 13)	203	.
Skelund by (sogn 03)	41				496	473	203
Sønder Hadsund by (sogn 04)	36				409	272	153
Veddum by (sogn 03)	31				405	379	164
Visborg by (sogn 05)	33				427	436	161
Øster Hurup by (sogn 01)	56				598	562	251
817 Hals kommune	19 061	10 183	9 322	3 630	7 137	6 028	2 591
01 Hals	6 098	3 296	3 120	1 244	2 539	2 324	976
02 Ulsted	3 917	1 531	1 467	566	977	859	378
03 Vester Hassing 14)	3 992	2 888	3 267	950	2 335	2 446	772
04 Øster Hassing 14)	5 054	2 468	1 468	870	1 286	399	465
I alt byer	374				7 137	6 028	2 591
Gandrup by (sogn 04)	80				1 286	1 038	465

Tabel 4. (fortsat) **Amtskommuner, kommuner, sogne og byer pr. 1. januar 1981**

4.15. (fortsat) Kommuner, sogne og byer i Nordjyllands amtskommune (NDJ A)

	:	: Heraf i byer					
		:	:	:	:		:
					: husstænde		
	: Areal	Folketal	Antal	Antal	Folketal	Antal	Antal
	: i ha	:	:husstænde	:	:	:	:
	: 1/1 1981	: 1/1 1981	: 1/7 1976	: 1/1 1981	: 1/1 1981	: 1/7 1976	: 1/1 1981
09 Sønder Onsild	1 616	747	795	262	616	605	221
10 Øls	956	468	368	152	329	223	104
I alt byer	739				10 952	10 928	4 380
Døstrup by (sogn 01) 18)	26				336	276	109
Hald Tostrup by (sogn 10) 1) ...	24				329	223	104
Handest by (sogn 02) 18)	15				242	326	87
Hobro by (sogn 03, 05, 07) 1) ..	539				8 864	8 785	3 657
Hvornum by (sogn 04) 18)	50				315	474	120
Hørby by (sogn 05) 18)	16				250	239	82
Onsild St.by (sogn 09)	30				394	400	143
Sønder Onsild by (sogn 09)	39				222	205	78
825 Læsø kommune	11 381	2 685	2 720	984	1 577	1 589	590
01 Byrum	5 757	955	935	351	531	498	204
02 Hals	2 436	728	720	246	395	384	124
03 Vesterø	3 188	1 002	1 065	387	651	707	262
I alt byer	185				1 577	1 589	590
Byrum by (sogn 01) 1)	56				531	498	204
Vesterø Havn (sogn 03) 1)	97				651	707	262
Østerby Havn (sogn 02)	32				395	384	124
827 Løgstør kommune	21 799	11 113	11 166	4 126	7 326	7 365	2 876
01 Aggersborg	2 079	617	618	242	432	420	181
02 Kornum	723	381	367	128	218	203	69
03 Løgstød	1 353	462	465	147	23	24	10
04 Løgstør	310	3 922	3 944	1 563	3 919	3 944	1 563
05 Malle	1 319	235	270	79	-	-	-
06 Næsby	2 253	499	475	165	-	-	-
07 Oudrup	2 403	279	289	85	14	8	5
08 Overlåde	3 731	1 187	1 210	445	541	542	232
09 Ranum	2 244	1 883	1 882	693	1 453	1 501	542
10 Skarp Salling	1 748	587	554	208	235	218	85
11 Vilsted	2 038	535	552	186	268	271	101
12 Vindblæs	1 598	526	540	185	223	234	88
I alt byer	420				7 326	7 365	2 876
Aggersund by (sogn 01)	27				432	420	181
Løgstør by (sogn 02, 03, 04)	219				4 160	4 171	1 642
Overlåde by (sogn 08)	40				541	542	232
Ranum by (sogn 09)	70				1 453	1 501	542
Skarp Salling by (sogn 10)	18				235	218	85
Vilsted by (sogn 11)	23				268	271	101
Vindblæs by (sogn 07, 12)	23				237	242	93
829 Løkken-Vrå kommune	18 066	9 293	9 407	3 576	5 346	5 098	2 170
01 Børglum	3 787	1 052	1 110	398	449	471	181
02 Em	838	232	237	85	-	-	-
03 Furreby	410	1 171	1 207	525	1 101	1 114	497
04 Harritslev	901	262	265	90	-	-	-
05 Jelstrup	1 646	665	641	235	274	44	97
06 Lyngby	594	172	196	70	-	-	-
07 Rakkeby	1 115	612	598	218	242	197	82
08 Rubjerg	1 502	431	380	167	253	214	101
09 Sejlstrup	1 057	249	275	83	-	-	-

Table 4. (fortsat) Amtskommuner, kommuner, sogne og byer pr. 1. januar 1981

4.15. (fortsat) Kommuner, sogne og byer i Nordjyllands amtskommune (NDJ A)

	:	:	:	:	Heraf i byer				
					:	:	:	:	
								Areal	Folketal
	i ha		husstande						
	1/1 1981	1/1 1981	1/7 1976	1/1 1981	1/1 1981	1/7 1976	1/1 1981		
10	Vejby	762	273	294	102	-	-	-	
11	Vrejlev, del af 16)	113	54	64	21	-	-	-	
12	Vrensted	3 082	1 235	1 185	436	715	688	264	
13	Vrå 16, 19)	2 259	2 885	2 955	1 146	2 312	2 370	948	
	I alt byer	318				5 346	5 098	2 170	
	Børglum by (sogn 01)	21				240	247	101	
	Hundelev by (sogn 05)	15				232	.	79	
	Løkken by (sogn 03, 12)	100				1 361	1 362	595	
	Rakkeby by (sogn 07) 20)	16				242	216	82	
	Rubjerg by (sogn 05, 08)	17				295	258	119	
	Vittrup by (sogn 01)	16				209	224	80	
	Vrensted by (sogn 12)	32				455	440	166	
	Vrå by (sogn 13)	101				2 312	2 351	948	
831	<u>Nibe kommune</u>	<u>18 543</u>	<u>7 505</u>	<u>7 216</u>	<u>2 683</u>	<u>4 566</u>	<u>4 089</u>	<u>1 765</u>	
01	Bislev	2 968	849	795	250	298	240	108	
02	Ejdrup	2 112	308	300	97	-	-	-	
03	Farstrup	4 524	1 053	1 069	369	548	537	200	
04	Lundby	1 771	243	273	86	-	-	-	
05	Nibe	350	3 093	3 018	1 232	3 068	3 000	1 226	
06	Sebber	1 703	838	779	288	581	312	204	
07	Store Ajstrup	1 381	265	260	80	-	-	-	
08	Vokslev	3 734	856	722	281	71	-	27	
	I alt byer	270				4 566	4 089	1 765	
	Bislev by (sogn 01) 18)	20				298	240	108	
	Farstrup by (sogn 03) 18)	25				293	322	115	
	Kølby by (sogn 03) 1, 18)	19				255	215	85	
	Nibe by (sogn 05, 08)	165				3 139	3 000	1 253	
	Sebbersund by (sogn 06) 1, 18) .	19				334	312	120	
	Valsted by (sogn 06)	22				247	.	84	
833	<u>Nørager kommune</u>	<u>16 745</u>	<u>5 730</u>	<u>5 703</u>	<u>2 033</u>	<u>2 161</u>	<u>1 989</u>	<u>844</u>	
01	Binderup	1 481	333	370	113	-	-	-	
02	Brorstrup	1 904	543	553	192	-	-	-	
03	Durup	1 828	1 211	1 106	451	919	777	353	
04	Grynderup	1 443	297	334	96	-	-	-	
05	Haverslev	986	818	787	312	587	529	237	
06	Kongens Tisted	1 805	347	339	93	-	-	-	
07	Ravnkilde	3 932	1 121	1 159	407	367	345	147	
08	Rørbæk	1 240	584	565	198	288	338	107	
09	Stenild	2 126	476	490	171	-	-	-	
	I alt byer	130				2 161	1 989	844	
	Haverslev by (sogn 05)	31				587	529	237	
	Nørager by (sogn 03)	43				919	777	353	
	Ravnkilde by (sogn 07)	26				367	345	147	
	Rørbæk by (sogn 08)	30				288	338	107	
835	<u>Pandrup kommune</u>	<u>18 967</u>	<u>10 243</u>	<u>9 588</u>	<u>3 624</u>	<u>7 128</u>	<u>6 287</u>	<u>2 579</u>	
01	Alstrup 21)	455	125	80	46	-	-	-	
02	Hune	4 581	999	964	388	746	701	292	
03	Ingstrup	2 953	826	888	311	411	430	179	
04	Jetsmark	6 113	6 081	5 407	2 086	4 718	3 958	1 635	
05	Saltum	3 918	1 527	1 523	547	741	704	284	
06	Vester Hjermitslev 21)	947	685	726	246	512	494	189	

Tabel 4. (fortsat) Amtskommuner, kommuner, sogne og byer pr. 1. januar 1981

4.15. (fortsat) Kommuner, sogne og byer i Nordjyllands amtskommune (NDJ A)

	:	:	:	:	: Heraf i byer					
					: Areal	: Folketal	: Antal	: Folketal	: husstande	: Antal
					: i ha	:	: husstande	: Folketal	: husstande	:
	: 1/1 1981	: 1/1 1981	: 1/7 1976	: 1/1 1981	: 1/1 1981	: 1/7 1976	: 1/1 1981			
I alt byer	430				7 128	6 287	2 579			
Blokhus by (sogn 02)	61				232	201	109			
Hune by (sogn 02) 1)	35				514	500	183			
Ingstrup by (sogn 03)	21				411	430	179			
Kås by (sogn 04)	100				1 918	1 645	646			
Moseby by (sogn 04) 1)	31				543	480	190			
Nørre Saltum by (sogn 05)	40				741	704	284			
Pandrup by (sogn 04)	112				2 257	1 833	799			
Vester Hjerimitslev by (sogn 06) .	30				512	494	189			
837 Sejlflod kommune ≠	20 752	8 417	7 889	2 982	5 657	4 883	2 008			
01 Gudum	2 188	1 074	1 179	385	467	527	177			
02 Komdrup	1 047	199	195	71	-	-	-			
03 Lillevorde	937	349	374	130	48	244	15			
04 Mou	11 013	2 257	2 044	816	1 497	1 022	545			
05 Nørre Kongerslev	1 514	632	665	212	323	318	111			
06 Sejlflod	1 268	622	599	213	422	422	147			
07 Storvorde	1 688	1 818	1 416	613	1 595	1 189	528			
08 Sønder Kongerslev	1 097	1 466	1 417	542	1 305	1 161	485			
I alt byer	334				5 657	4 883	2 008			
Dokkedal by (sogn 04)	22				230	202	92			
Egense by (sogn 04)	17				267	.	96			
Gudumholm by (sogn 01, 03) 22) .	36				515	577	192			
Kongerslev by (sogn 08)	77				1 305	1 161	485			
Lillevorde by (sogn 03) 23)	201	.			
Mou by (sogn 04)	54				1 000	820	357			
Nørre Kongerslev by (sogn 05) ...	21				323	318	111			
Storvorde by (sogn 06, 07) 24) .	107				2 017	1 604	675			
839 Sindal kommune ≠	24 160	9 558	9 118	3 422	4 542	3 873	1 703			
01 Astrup	2 871	1 178	1 134	415	449	367	170			
02 Hørby, del af 25)	78	90	75	35	-	-	-			
03 Hørmested	3 875	820	788	278	40	42	16			
04 Lendum	2 607	1 272	1 263	464	591	548	233			
05 Mosbjerg	3 863	944	1 004	340	288	280	104			
06 Sindal	3 286	3 223	2 788	1 181	2 625	2 154	971			
07 Tolne	2 648	654	684	246	239	227	101			
08 Ugilt	4 932	1 377	1 382	463	310	255	108			
I alt byer	252				4 542	3 873	1 703			
Astrup by (sogn 01)	21				449	367	170			
Lendum by (sogn 04)	32				591	548	233			
Lørslev by (sogn 08)	13				310	255	108			
Mosbjerg by (sogn 05)	17				288	280	104			
Sindal by (sogn 03, 06)	146				2 665	2 196	987			
Tolne by (sogn 07)	23				239	227	101			
841 Skagen kommune ≠	14 289	13 961	13 776	5 224	13 189	13 046	4 962			
01 Råbjerg	7 301	2 044	1 804	728	1 515	1 298	557			
02 Skagen	6 988	11 917	11 972	4 496	11 674	11 748	4 405			
I alt byer	589				13 189	13 046	4 962			
Skagen by (sogn 02) 1)	483				11 674	11 743	4 405			
Ålbæk by (sogn 01) 1, 26)	106				1 515	1 303	557			

Tabel 4. (fortsat) Amtskommuner, kommuner, sogne og byer pr. 1. januar 1981

4.15. (fortsat) Kommuner, sogne og byer i Nordjyllands amtskommune (NDJ A)

	Heraf i byer						
	: Areal : i ha	: Folketal : 1/1 1981	: Folketal : 1/7 1976	: Antal : husstande : 1/1 1981	: Folketal		: Antal : husstande : 1/1 1981
					: 1/1 1981	: 1/7 1976	: 1/1 1981
843 Skørping kommune	23 815	9 597	9 234	3 443	5 634	5 387	2 035
01 Blenstrup	2 314	1 010	967	342	576	489	196
02 Bælum	2 676	1 137	1 106	417	716	645	266
03 Fræer	2 468	369	365	134	66	63	29
04 Gerding	677	117	118	38	-	-	-
05 Lyngby	1 967	1 976	1 702	699	1 583	1 288	564
06 Siem	753	136	121	53	-	-	-
07 Skibsted	1 644	427	448	149	-	-	-
08 Skørping	3 952	3 056	2 924	1 101	2 483	2 361	900
09 Solbjerg	3 810	648	698	253	.	253	.
10 Store Brøndum	1 744	427	473	155	210	288	80
11 Torup	1 810	294	312	102	-	-	-
I alt byer	341				5 634	5 387	2 035
Blenstrup by (sogn 01)	37				576	489	196
Bælum by (sogn 02)	55				716	645	266
Rebild by (sogn 08)	36				533	452	167
Skørping by (sogn 03, 08)	112				2 016	1 972	762
Solbjerg by (sogn 09) 27)	253	.
Store Brøndum by (sogn 10)	27				210	288	80
Terndrup by (sogn 05)	74				1 583	1 288	564
845 Støvring kommune	21 980	11 410	10 494	3 913	7 026	6 107	2 470
01 Buderup	3 220	5 454	4 585	1 861	4 971	3 969	1 709
02 Gravlev	2 007	440	425	146	-	-	-
03 Suldrup	2 305	1 278	1 276	484	863	842	344
04 Sønderup	2 294	784	822	281	352	393	133
05 Veggerby	4 532	938	959	305	-	-	-
06 Øster Hornum	4 431	1 904	1 756	610	840	662	284
07 Arestrup	3 191	612	671	226	.	241	.
I alt byer	373				7 026	6 107	2 470
Støvring by (sogn 01)	225				4 615	3 752	1 584
Suldrup by (sogn 03, 04)	55				935	910	372
Sønderup by (sogn 04) 18)	19				280	325	105
Sørup by (sogn 01) 18)	29				356	217	125
Øster Hornum by (sogn 06)	45				840	662	284
Arestrup by (sogn 07) 18, 28)	241	.
847 Sæby kommune	32 617	17 866	17 224	6 466	12 020	11 033	4 475
01 Albæk	7 823	2 157	2 215	798	1 207	1 205	466
02 Hørby, del af 25)	4 226	1 339	1 380	461	552	539	201
03 Karup	741	144	148	48	-	-	-
04 Skæve	4 569	1 809	1 828	704	826	805	344
05 Sæby	605	5 426	4 892	2 047	5 356	4 843	2 024
06 Torslev	6 862	3 050	3 034	1 070	1 591	1 518	596
07 Understed, del af 11)	1 403	489	525	177	-	-	-
08 Voer, del af 6)	0	5	4	1	5	4	1
09 Volstrup	6 388	3 447	3 198	1 160	2 483	2 119	843
I alt byer	774				12 020	11 033	4 475
Dybvad by (sogn 02, 04)	50				828	807	345
Hørby by (sogn 02)	34				550	537	200
Lyngså by (sogn 01)	39				315	332	112
Præstbro by (sogn 01, 08)	17				343	342	136
Syvsten by (sogn 09)	19				375	329	135
Sæby by (sogn 05, 09)	479				7 464	6 633	2 732

Tabel 4. (fortsat) Amtskommuner, kommuner, sogne og byer pr. 1. januar 1981

4.15. (fortsat) Kommuner, sogne og byer i Nordjyllands amtskommune (NDJ A)

	:	:	:	: Heraf i byer			
				: Areal	: Folketal	: Antal	: Folketal
	: i ha	:	: husstænde	:	:	:	
	: 1/1 1981	: 1/1 1981	: 1/7 1976	: 1/1 1981	: 1/1 1981	: 1/7 1976	: 1/1 1981
I alt byer	6 013				145 586	145 426	62 223
Dalby by (sogn 04)	49				1 325	1 304	397
Ellidshøj by (sogn 05)	37				574	454	188
Ferslev by (sogn 06)	24				458	231	143
Fjellerad by (sogn 09)	25				390	402	140
Frejlev by (sogn 07)	85				1 958	1 380	604
Gistrup by (sogn 09, 21)	118				2 547	1 886	796
Godthåb by (sogn 08) 32)	81				1 210	1 194	389
Grindsted by (sogn 10)	31				774	675	243
Horsens by (sogn 13)	47				903	835	294
Klarup by (sogn 15, 22)	191				3 772	3 172	1 131
Nøvling by (sogn 21)	20				263	266	87
Sulsted by (sogn 25)	34				418	441	137
Sulsted St.by (sogn 25)	41				971	822	307
Svenstrup by (sogn 26)	217				3 848	3 451	1 197
Sønderholm by (sogn 27)	48				906	773	283
Sønder Tranders by (sogn 28)	28				232	254	89
Tylstrup by (sogn 01)	67				1 062	1 012	398
Uggerhøne by (sogn 13)	14				295	286	99
Vadum by (sogn 29) 1)	102				2 434	2 440	802
Vestbjerg by (sogn 25, 29)	109				2 320	1 922	699
Vodskov by (sogn 10)	201				4 274	4 282	1 388
Vårst by (sogn 09)	27				350	381	140
Øster Uttrup by (sogn 20) 33)	230	.
Ålborg by (sogn 02, 03, 07, 11, 12, 14, 16, 17, 19, 20, 21, 23, 24, 28, 30, 31, 33, 34) 34)	4 417				114 302	117 333	52 272
861 Års kommune	<u>22 277</u>	<u>12 193</u>	<u>11 662</u>	<u>4 410</u>	<u>8 028</u>	<u>7 320</u>	<u>3 076</u>
01 Blære	2 467	518	529	165	7	-	2
02 Gislum	1 615	418	423	124	-	-	-
03 Giver	1 489	226	252	71	-	-	-
04 Gundersted	2 871	462	478	156	-	-	-
05 Havbro	1 731	672	696	229	340	341	117
06 Skivum	2 257	709	711	264	330	315	125
07 Ulstrup	3 264	1 467	1 483	522	801	796	319
08 Vognsild, del af 9)	2 727	1 034	1 075	354	612	635	223
09 Års	3 856	6 687	6 015	2 525	5 938	5 233	2 290
I alt byer	510				8 028	7 320	3 076
Havbro by (sogn 05)	25				340	341	117
Hornum by (sogn 07) 1)	50				801	796	319
Vegger by (sogn 01, 06)	20				337	315	127
Vognsild by (sogn 08)	29				270	265	103
Østrup by (sogn 08)	20				342	370	120
Års by (sogn 09) 1)	366				5 938	5 233	2 290

Anmærkninger til tabel 4 er anført efter det gule skilleblad.

Noter

- 1) Folketallene pr. 1/1 1981 er revideret i forhold til tallene i StE. 1982:A 38, jf. ANM 3.7.
- 2) Skovsgård by, 1/7 1976 benævnt Torslev og Skovsgård byer.
- 3) Østerby by, 1/7 1976 benævnt Østerby og Hammershøj byer.
- 4) Hellum by, 1/1 1981 under 200 personer og henregnes derfor ikke til byer.

Tabel 4. (fortsat) **Amtskommuner, kommuner, sogne og byer pr. 1. januar 1981**

4.15. (fortsat) Kommuner, sogne og byer i Nordjyllands amtskommune (NDJ A)

<u>Noter (fortsat)</u>	
5) Delsognet Skæve (med 3 personer 1976) overføres kirkeligt til Hellevad sogn 1/1 1978, hvorfor det her er inkluderet i Hellevad sogn også for 1976.	20) Rakkeby by har for 1976 9 personer anført under Vrå sogn.
6) Voer sogn med i alt 2299 personer og 4834 ha ligger i Dronninglund og Sæby kommuner.	21) Revision af vejregistret for Pandrup kommune i 1980 medfører, at ca. 50 personer overføres fra Vester Hjermitslev sogn til Alstrup sogn.
7) Flauenskjold by har for 1976 6 personer anført under Dronninglund sogn.	22) Gudumholm by har for 1976 7 personer anført under Sejflod sogn.
8) Delsognet Vester Bølle i Farsø kommune udskilles 1/12 1976 som Svingelbjerg sogn (220 personer 1/1 1977).	23) Lillevorde by, 1/1 1981 under 200 personer og henregnes derfor ikke til byer.
9) Vognsild sogn med i alt 1133 personer og 3305 ha ligger i Farsø og Års kommuner.	24) Storvorde by, 1/7 1976 benævnt Sejflod og Storvorde byer.
10) Folketalene pr. 1/1 1981 er revideret i forhold til tallene i StE. 1981:A 26, jf. ANM 3.7.	25) Hørby sogn med i alt 1429 personer og 4304 ha ligger i Sindal og Sæby kommuner.
11) Understed sogn med i alt 996 personer og 2178 ha ligger i Frederikshavn og Sæby kommuner.	26) Albæk by har for 1976 5 personer anført under Sejflod sogn.
12) Vindblæs sogn med i alt 1072 personer og 2653 ha ligger i Hadsund kommune og i Mariager kommune, ARH A.	27) Solbjerg by, 1/1 1981 under 200 personer og henregnes derfor ikke til byer.
13) Helberskov by, 1/1 1981 under 200 personer og henregnes derfor ikke til byer.	28) Arestrup by, 1/1 1981 under 200 personer og henregnes derfor ikke til byer.
14) Del af Vester Hassing sogn med ca. 900 personer (inkl. 639 personer i Gandrup by 1976) overføres 1/8 1980 til Øster Hassing sogn.	29) Ryå by er tidligere fejlagtigt offentliggjort som Vedsted by.
15) Af Hjørring, Skt. Hans og Skt. Olai sogne udskilles 19/3 1978 Bistrup sogn (4541 personer 1/1 1979).	30) Af Ansgar sogn udskilles 1/2 1979 Margrethe sogn (4207 personer 1/1 1980).
16) Vrejlev sogn med i alt 2164 personer og 6376 ha ligger i Hjørring og Løkken-Vrå kommuner. Sognedelen i Løkken-Vrå kommune overføres kirkeligt til Vrå sogn 1/1 1983.	31) Delsognet Øster Hornum i Ålborg kommune udskilles 1/12 1978 som Godthåb sogn (1330 personer 1/1 1979).
17) Hjørring by har for 1976 9 personer anført under Vennebjerg sogn.	32) Godthåb by har for 1976 1 person anført under Nørholm sogn.
18) Unøjagtig afgrænsning 1/7 1976 på grund af ufuldstændige adresseoplysninger.	33) Øster Uttrup by, 1/1 1981 under 200 personer og henregnes derfor ikke til byer.
19) Delsognet Serritslev i Løkken-Vrå kommune (25 personer 1976) overføres kirkeligt til Vrå sogn 1/1 1978, hvorfor det her er inkluderet i Vrå sogn også for 1976.	34) Nørresundby by (21142 personer 1/1 1981) er i 1981 opgjort under Ålborg, men i 1976 selvstændigt.

* : Arealoverførsler 2/7 1976-1/1 1984 og enkelte revisioner803 Brovst kommune

28/12 1978: 2 ha fra Brovst s. til Øland s.

2/2 1981: 6 ha fra Brovst s. til Øland s.

" " : 2 ha fra Øland s. til Brovst s.

23/11 1982: 1 ha fra Brovst s. til Tranum s.

1/1 1984: 1 ha til Torslev s. fra Haverslev s.,
Fjerritslev k. (811).805 Brønderslev kommune

23/11 1978: 2 ha fra Tolstrup s. til Serritslev s.

4/8 1983: 1 ha fra Jerslev s. til Brønderslev s.

29/9 " : 1 ha fra Jerslev s. til Serritslev s.

" " : 1 alt 9 ha fra Serritslev s. til Tolstrup s.

Tabel 4. (fortsat) Amtskommuner, kommuner, sogne og byer pr. 1. januar 1981

4.15. (fortsat) Kommuner, sogne og byer i Nordjyllands amtskommune (NDJ A)

≠ : Arealoverførsler (fortsat)807 Dronninglund kommune

Pr. 1957: 6 ha fra Aså-Melholt s. til Ulsted s., Hals k. (817).
(Revision af Geodætisk Instituts nyopmåling i 1957 p.gr.af manglende grænse ved opmålingen).
1/1 1978: 10 ha fra Skæve s. til Hellevad s.

809 Farsø kommune

1/12 1976: 1285 ha, den tidligere del af Vester Bølle s., til nyt sogn, Svingelbjerg s.

1/1 1982: 1 ha til Alstrup s. fra Gedsted s., Alestrup k. (793), VIB A.
" " : 2 ha fra Ullits s. til Gedsted s., Alestrup k. (793), VIB A.
" " : 1 ha til Ullits s. fra Vester Bølle s., Alestrup k. (793), VIB A, og 1 ha den modsatte vej.
3/8 " : 1 ha fra Hyllebjerg s. til Strandby s.

811 Fjerritslev kommune

1/1 1984: 1 ha fra Haverslev s. til Torslev s., Brovst k. (803).

813 Frederikshavn kommune

17/1 1977: 1 ha fra Flade s. til Abildgård s.

817 Hals kommune

Pr. 1957: 6 ha til Ulsted s. fra Aså-Melholt s., Dronninglund k. (807).
(Revision af Geodætisk Instituts nyopmåling i 1957 p.gr.af manglende grænse ved opmålingen).
8/11 1976: 5 ha fra Øster Hassing s. til Vester Hassing s.
1/8 1980: 1115 ha (*) fra Vester Hassing s. til Øster Hassing s. og 455 ha (*) den modsatte vej.
" " : 3 ha (*) fra Hals s. til Øster Hassing s., og 3 ha (*) den modsatte vej.
" " : 9 ha (*) fra Ulsted s. til Øster Hassing s.

821 Hjørring kommune

19/3 1978: 769 ha fra Hjørring s., 428 ha fra Skt. Hans s. og 856 ha fra Skt. Olai s. til nyt sogn, Bistrup s. (i alt 2053 ha).

827 Løgstør kommune

17/10 1978: 1 ha fra Løgsted s. til Løgstør s.

829 Løkken-Vrå kommune

1/1 1978: 78 ha fra Serritslev s. til Vrå s.

1/1 1983: 113 ha fra Vrejlev s. til Vrå s.

837 Sejlflod kommune

8/1 1981: 21 ha (*) fra Gudum s. til Mou s.

839 Sindal kommune

1/1 1978: 1 ha fra Mosbjerg s. til Råbjerg s., Skagen k. (841).

841 Skagen kommune

1/1 1978: 1 ha til Råbjerg s. fra Mosbjerg s., Sindal k. (839).

843 Skørping kommune

1/1 1981: 1 ha til Skørping s. fra Volsted s., Alborg k. (851).

29/7 1983: 1 ha fra Store Brøndum s. til Lyngby s.

845 Støvring kommune

1/2 1978: 1 ha fra Veggerby s. til Suldrup s.

847 Sæby kommune

24/9 1976: 6 ha fra Volstrup s. til Karup s.
30/8 1979: 10 ha fra Volstrup s. til Karup s.
6/5 1982: 1 ha fra Sæby s. til Volstrup s.

849 Abybro kommune

16/3 1982: 2 ha fra Gjøl s. til Vedsted s.
29/3 1983: 3 ha fra Vedsted s. til Gjøl s.

851 Alborg kommune

Pr. 1977: 21 ha tillagt Hasseris s. og 25 ha tillagt Vesterkær s. på grund af ændring af kystlinjen. (Opmåling på Geodætisk Instituts 4 cm-kort pr. 1977).
16/12 " : 6 ha fra Vadum s. til Lindholm s.
23/11 1978: 4 ha fra Sønder Tranders s. til Nørre Tranders s.
1/12 " : 900 ha, den tidligere del af Øster Hornum s., til nyt sogn, Godthåb s.
1/2 1979: Et areal fra Ansgar s. til nyt sogn, Margrethe s.
1/1 1981: 1 ha fra Volsted s. til Skørping s., Skørping k. (843).
1/5 1983: Et område overføres fra Horsens s. til Hammer s. (ca. 500 personer).
1/7 " : 19 ha fra Gunderup s. til Nøvling s.
5/7 " : 1 ha fra Sønder Tranders s. til Hans Egedes s.

Tabel 5

Tabel 5. Stifter, provstier, pastorater, sogne og kirkedistrikter pr. 1. januar 1981

1. Tabellens opbygning og inddelinger

1.1 Tabellen meddeler den kirkelige inddeling og tillige inddelingen i menighedsråds kredse - jf. 1.3 - idet tabellen primært er benyttet til kontrol af indberetningerne om menighedsrådsvalgene den 4. november 1980. Da der ikke foreligger ændringer i den kirkelige inddeling mellem valgdagen og den 1/1 1981, har tabellen samme opgørelsetidspunkt som publikationens øvrige tabeller. Tabellen i den foregående publikation - Statistisk Tabelværk 1981 nr. IV - havde opgørelsetidspunktet 1/12 1977, og denne status er fremført til den 1/1 1981 på grundlag af de mellemliggende ændringer i den kirkelige inddeling. Ændringerne er meddelt i publikationens Bilag II, der for tabel 5 dækker perioden 2/12 1977-1/1 1984.

1.2 De 10 stifter inddeler tabellen i hovedafsnit, der er underopdelt på 6-15 provstier - i alt 107; de enkelte provstier omfatter fra 5 til 22 pastorater. For hvert provsti anføres i alfabetisk orden pastoraterne med specifikation af de enkelte sogne, når der er mere end 1. Pastoraterne har navn efter sognet, og omfatter det flere sogne er det sammensat af disses navne med hovedsognet først. Imidlertid har 3 sogne, der hver udgør et pastorat, et sammensat navn - nemlig 5:11.10 Strib-Røjleskov, 6:07.05 Gråsten-Adsbøl og 10:10.02 Aså-Melholt - hvad der kan give anledning til fejltagelser. Af de 1344 pastorater omfatter 739, 484, 102, 18 og 1 henholdsvis 1, 2, 3, 4 og 6 sogne, mens de 1315 pastorater 1/12 1977 tilsvarende var fordelt med 709, 483, 101, 21 og 1; antal sogne ialt er 2091 mod 2068. Annekssogn til hovedsognet i et andet provsti forekommer for 25 pastorater, og i 4 af disse tilfælde ligger hovedsognet i et andet stift. Endvidere er 1 sogn = pastorat delt på 2 stifter, jf. 4.6 99 sogne (117 sogne 1/12 1977) er delt på 203 kirkedistrikter (238) - afgrænsede områder med egen kirke - nemlig 94 sogne på 2 kirkedistrikter og 5 sogne på 3.

1.3 Menighedsråds kredse, der her defineres som områder med eget menighedsråd, er ikke direkte anført i tabellen, idet normalt et sogn - dog et kirkedistrikt, hvor sognet er delt - har eget menighedsråd. Ved de få undtagelser, hvor 2 eller flere sogne i samme pastorat eller 2 kirkedistrikter i samme sogn har fælles menighedsråd, er der anført notetegne, og noterne er samlet i anmærkning 5.

1.4 Nummerkoden angiver "stift:provsti.pastorat", og stiftsnummeret forløber fra 1 til 10, mens provsti- og pastorats-nr. altid er tocifret. Nummerkoden for stift og provsti er geografisk orienteret og svarer så nær som muligt til rækkefølgen for amtskommunerne - jf. tabel 3-4. Nummerkoden for pastoraterne følger derimod alfabetet, således at en ændring i pastoratsinddelingen medfører omnummerering.

Et annekssogn eller en annekssogndel - hvor hovedsognet eller hovedsogndelen ligger i et andet provsti - indgår i det pågældende provstis pastorats-nummerering, men med nummeret i parentes. Hovedsogn og annekssogn har gensidige nummer-henvisninger.

1.5 Kort over de enkelte stifter er indsat før tabellen. Kortene viser grænserne for stift, provstier og sogne, samt endvidere amtskommune- og kommune-grænser, når de ikke falder sammen med stifts- henholdsvis provsti-grænse.

Kortet over Københavns stift - med København, Frederiksberg, Tårnby og Dragør kommuner, men ekskl. de bornholmske kommuner - anfører både tabellens provsti- og sognenumre, mens de øvrige kort har sognenavnene i stedet for numre. De sidstnævnte kort har dog ikke grænser eller navn på sognene i de "gamle købstæder mv.", idet disse sogne ikke medtages på Geodætisk Instituts kort; for disse sogne meddeler tabellen bynavnet i parentes, hvis det ikke indgår i sognenavnet eller disse sogne udgør eget provsti (Odense).

2. Tabeloplysninger om kommunalt tilhørsforhold og folketallet 1/1 1981

For hvert sogn anføres kommune-nr. og folketal - jf. tabel 4 - og det samme gælder for sognedele i forskellige kommuner; ubeboede sognedele er ikke medtaget i tabellen. For kirkedistrikter kan folketallet ikke oplyses, medmindre de ligger i hver sin kommune.

Under hvert provstinavn anføres i parentes numrene på de kommuner, der helt eller delvist er omfattet af provstiet - stiplet streg under et nummer markerer det sidste tilfælde. Soggenes folketal er summeret op til provstiet, og disses folketal til stiftet.

3. Tabellen har 2 notesæt

3.1 Notesættet, der er markeret med arabertal, vedrører menighedsråds kredse, der afviger fra den i 1.3 anførte hovedregel. Noterne er samlet i anm. 5.

3.2 Notesættet, der er markeret med "ø", anfører ændringer i den kirkelige inddeling i perioden 2/1 1981-1/1 1984. Noterne er samlet i anm. 6.

4. Afvigelser i den kirkelige inddeling og relationen til kommunalinddelingen

4.1 Den kirkelige inddeling har en del variationer i forhold til en regelret opbygning og i forhold til kommunalinddelingen. Det er ikke noget nyt, således var fx sognet i en del tilfælde ikke det samme i kommunal og kirkelig henseende, men variationerne blev øget med kommunalreformen i 1970, hvor den amtskommunale og den kommunale inddeling blev radikalt omlagt - et stort antal kommuner sammenlagt og i mange tilfælde sogne eller sognedele udskilt og overflyttet til andre kommuner.

I årene efter 1970 har Kirkeministeriet tilstræbt at gøre den kirkelige inddeling mere regelret og tilpasse den til den nye kommunalinddeling, således at variationerne aftager i antal.

4.2 De 10 stifters relation til de 14 amtskommuner samt København og Frederiksberg kommuner

01: Københavns stift med 10 provstier omfatter København og Frederiksberg kommuner, de 2 Amager-kommuner i Københavns amtskom. og alle 5 kommuner i Bornholms amtskom. Stiftet omfatter endvidere Færøerne, Grønland og danske kirker i udlandet.

02: Helsingør stift med 12 provstier omfatter 16 af 18 kommuner i Københavns amtskom. og alle 19 kommuner i Frederiksborg amtskom.

03: Roskilde stift med 12 provstier omfatter alle 11 kommuner i Roskilde amtskom., alle 23 kommuner i Vestsjællands amtskom. og 11 af 24 kommuner i Storstrøms amtskom.

04: Lolland-Falsters stift med 6 provstier omfatter 13 kommuner i Storstrøms amtskom.

05: Fyns stift med 12 provstier omfatter alle 32 kommuner i Fyns amtskom.

06: Haderslev stift med 8 provstier omfatter 12 kommuner og 4 kommunedele (519, 527, 539, 543) af 23 kommuner i Sønderjyllands amtskom. samt 8 kommuner og 2 kommunedele (605, 613) af 16 i Vejle amtskom.

07: Ribe stift med 9 provstier omfatter alle 14 kommuner i Ribe amtskom., 7 kommuner og 4 kommunedele (519, 527, 539, 543) af Sønderjyllands amtskom., 7 kommuner af Ringkøbing amtskom. samt 2 kommuner og 1 kommunedel (605) af Vejle amtskom.

08: Århus stift med 15 provstier omfatter alle 26 kommuner i Århus amtskom., 4 kommuner og 1 kommunedel (613) af Vejle amtskom., 1 kommunedel (767) af Viborg amtskom. samt 1 kommune og 1 kommunedel (815) af Nordjyllands amtskomme.

09: Viborg stift med 10 provstier omfatter 12 kommuner og 1 kommunedel (767) af 17 kommuner i Viborg amtskom., 10 kommuner af 18 i Ringkøbing amtskom. samt 4 kommuner af 27 i Nordjyllands amtskom.

10: Ålborg stift med 13 provstier omfatter 21 kommuner og 1 kommunedel (815) af Nordjyllands amtskom., 1 kommune af Ringkøbing amtskom. samt 4 kommuner af Viborg amtskom.

4.3 Provstier delt på amtskommuner

13 provstier er delt mod 14 pr. 1/12 1977. Nedenfor anføres de 13 provstier med angivelse af amtskommune og kommune-nr. Kommunedele har stiplede understregning.

<u>1:07 Købh. Søndre</u> Kbh 101 KBH 155, 185	<u>7:09 Brande</u> VEJ 605, 611 RIN 653	<u>9:01 Ikast</u> RIN 651, 663 VIB 769, 771
<u>3:03 Køge</u> ROS 253, 259, 263 267, 269	<u>8:01 Them mv.</u> VEJ 601, 609, 625 ARH 743, 749	<u>9:09 Sydvesthim.</u> VIB 775, 793 NDJ 833
<u>VSJ 313</u>	<u>8:11 Mariager mv</u> ARH 719, 723 NDJ 815	<u>10:02 Sydthy</u> RIN 675 VIB 785
<u>3:11 Tryggevejle</u> ROS 271	<u>8:12 Hobro-Purhus</u> ARH 729 NDJ 823	<u>10:04 Hanherred</u> VIB 765 NDJ 803, 811
<u>VSJ 313</u> SST 351, 385, 389	<u>8:14 Frijsenborg</u> ARH 705, 711, 713, 717 VIB 767	

4.4 Kommuner delt på både provstier og stifter

8 kommuner er delt mod 11 pr. 1/12 1977. Nedenfor anføres de 8 kommuner med angivelse af stift-provsti kode og antal sogne i kommunen. For delsgogne anføres navnet med stiplede understregning og efter komma kommune-nr. for det andet delsgogns tilhørsforhold.

<u>519 Lundtoft</u> 6:07 sogne 2 Felsted, 513 Kværs, 513	<u>539 Tinglev</u> 6:07 sogne 2 7:01 " 2 Burkal, 541 Tinglev, 519	<u>613 Hedensted</u> 6:01 sogne 9 8:02 Hatting, 615 767 Hvorslev 8:14 Skorup, 705 9:08 sogne 9 815 Hadsund 8:11 Vindblæs, 719 10:09 sogne 5
<u>527 Rødding</u> 6:05 sogne 2 7:02 " 6	<u>543 Vojens</u> 6:05 sogne 7 7:02 " 2 605 Egtved 6:02 sogne 6 7:09 " 2	

4.5 Kommuner delt på provstier

28 kommuner er delt mod 29 pr. 1/12 1977. Nedenfor anføres de 28 kommuner - heraf 4 store Bykommuner, nemlig København, Odense, Århus og Ålborg - med angivelse af stift-provsti kode og antal sogne i kommunen. For delsgogne anføres navn med stiplede understregning og efter komma kommune-nr. for det andet delsgogns tilhørsforhold.

<u>101 København</u> 1:01 sogne 12 1:02 " 11 1:03 " 7 1:04 " 5 1:05 " 10 1:06 " 16 1:07 " 11	<u>495 Ørbæk</u> 5:04 sogne 7 5:08 " 2 <u>497 Arslev</u> 5:05 sogne 1 5:08 " 4 <u>505 Bredebro</u> 7:01 sogne 4 <u>223 Hørsholm</u> 2:08 Bløvsstrød, 201 2:09 sogne 2	<u>743 Silkeborg</u> 8:01 Them, 749 8:15 sogne 12 <u>751 Århus</u> 8:03 Vitved, 745 8:05 Astrup, 727 Hvilsted, 727 sogne 16 8:06 " 11 8:07 " 24 <u>765 Hanstholm</u> 10:03 V. Vandet, 787 10:04 sogne 6 <u>769 Karup</u> 9:01 sogne 2 9:07 Dollerup, 791 Finderup, 791 Lysgård, 791 <u>813 Frederikshavn</u> 10:10 Understed, 847 10:13 sogne 9 <u>829 Løkken-Vrå</u> 10:11 sogne 12 10:12 Vrejlev, 821 <u>839 Sindal</u> 10:10 Hørby, 847 10:13 sogne 7 <u>851 Ålborg</u> 10:05 sogne 8 10:06 " 10 10:07 " 16
<u>313 Haslev</u> 3:03 Sædder, 259 3:04 sogne 6 3:11 Tureby, 385	<u>515 Haderslev</u> 6:05 Fjellstrup, 509 6:06 sogne 11 <u>533 Sundeved</u> 6:07 Gråsten-A, 513 6:08 sogne 3 <u>569 Holsted</u> 7:03 Gørding, 557 7:08 Lindknud, 559 sogne 3	<u>609 Gedved</u> 8:01 Voerladedeg, 601 8:02 sogne 8 <u>631 Vejle</u> 6:02 sogne 12 6:03 Skærup, 603 <u>663 Ikast</u> 9:01 sogne 4 9:02 Ilskov, 657 <u>727 Odder</u> 8:03 sogne 13 8:04 " 1 8:05 Astrup, 751 Hvilsted, 751
<u>401 Allinge-Gudh.</u> 1:09 sogne 3 1:10 " 3	<u>409 Akirkeby</u> 1:09 sogne 2 1:10 " 2	
<u>429 Ejby</u> 5:10 sogne 1 5:11 " 9	<u>431 Fåborg</u> 5:08 sogne 1 5:09 " 10	
<u>437 Hårby</u> 5:09 sogne 1 5:10 " 2	<u>461 Odense</u> 5:06 sogne 11 5:07 " 20	
<u>473 Ringe</u> 5:08 sogne 10 5:09 " 1		

4.6 Sogne delt på provstier og stifter

Kun nedennævnte sogn er delt på både provstier og stifter mod pr. 1/12 1977 3 sogne, hvortil kom at 3 sogne var delt alene på provstier.

Nr. Omme < 7:06.09 Nr. Omme kirkedistrikt - 681 Videbæk
9:02(09) Ørnhøj kirkedistrikt - 677 Trehøje

4.7 Sogne delt på amtskommuner og kommuner

5 sogne er delt mod 6 pr. 1/12 1977. Endvidere er Nr. Nebel delt på RIB 553 og 573 samt RIN 655, men kun førstnævnte sognedel er beboet. Nedenfor anføres de 5 sogne med angivelse af amtskommune, kommune-nr. og navn.

<u>3:03.17 Sædder</u> ROS: 259 Køge VSJ: 313 Haslev	<u>3:11.04 Hårlev</u> ROS: 271 Vallø SST: 351 Fakse	<u>3:11.14 Tureby</u> VSJ: 313 Haslev SST: 385 Rønnede
---	---	--

8:14.03: Grundfør-Haldum-Vitten pastorat er tidligere anført som Grundfør-Vitten-Haldum pastorat.

9: Viborg stift

9:06.08: 1/11 1982 deles Skive-Resen pastorat i Skive og Resen pastorater.

9:07.05: 12/4 1981 udskilles af Viborg Søndre sogn Søndermarks sogn og pastorat (5053 personer 1/1 1982).

10: Ålborg stift

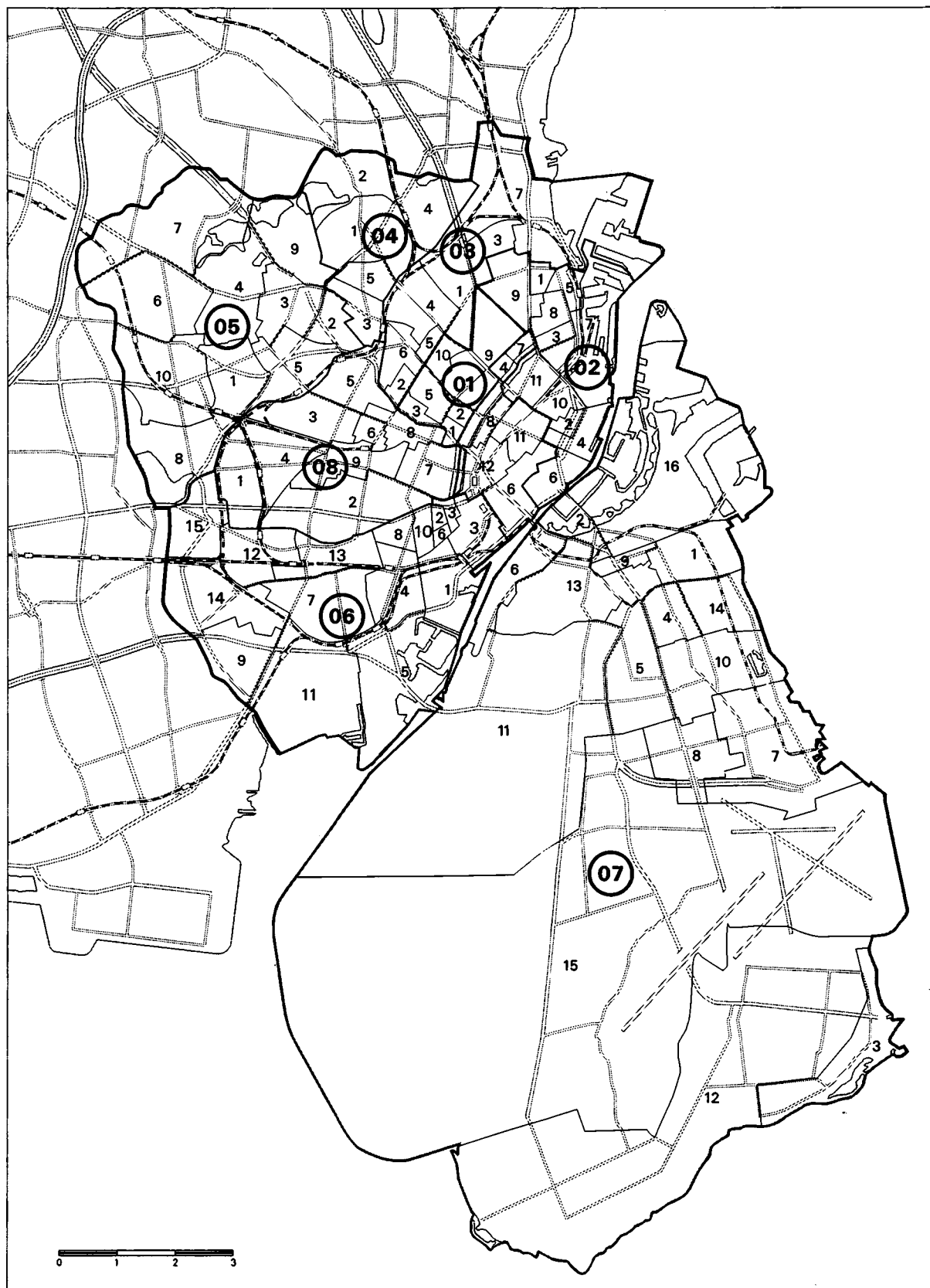
10:03.03 og 10:03.14: 1/1 1983 udskilles Vorupør kirke-distrikt af Hundborg sogn og del af Jannerup sogn, Hundborg-Jannerup pastorat, som Vorupør sogn (814 personer 1/1 1983). Sognet sammenlægges med Hundborg-Jannerup og Vang pastorater til Hundborg-Jannerup-Vang-Vorupør pastorat.

10:03.15 og 10:04.08: 1/12 1981 udskilles Klitmøller kirke-distrikt = den del af V. Vandet sogn, der ligger i Hanstholm kommune (765) - V. Vandet-Ø. Vandet pastorat - som Klitmøller sogn (665 personer 1/1 1982). Sognet overføres fra Thisted til Hanherred provsti (10:04) og sammenlægges med Røhr-Hansted-Vigsø pastorat til Røhr-Hansted-Vigsø-Klitmøller pastorat.

10:05.04: 1/5 1983 deles Hammer sogn, Horsens-Hammer pastorat, i Hammer og Vodskov kirkedistrikter.

10:10.13: 1/3 1983 deles V. Hassing-Ø. Hassing pastorat i V. Hassing og Ø. Hassing pastorater.

10:11.13 og 10:12.14: 1/1 1983 overføres den del af Vrejlev sogn, Vrejlev-Hæstrup pastorat (10:12), der ligger i Løkken-Vrå kommune (829), kirkeligt til Vrå sogn, Vrå-Em pastorat (Brønderslev provsti = 10:11).

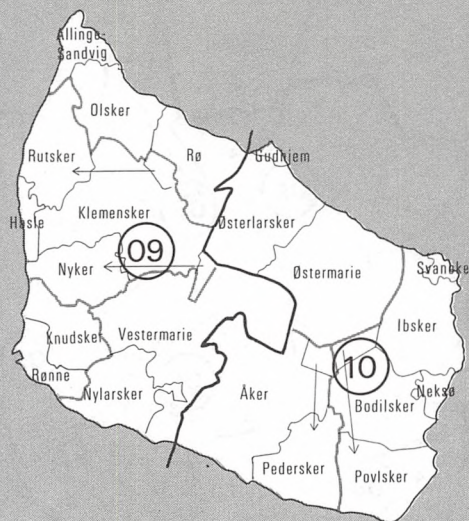


1. KØBENHAVNS STIFT

Provstier og sogne.

08 Provstinumre refererer til tabel.

4 Sognenumre refererer til tabel.



1. KØBENHAVNS STIFT

Provstier og sogne.

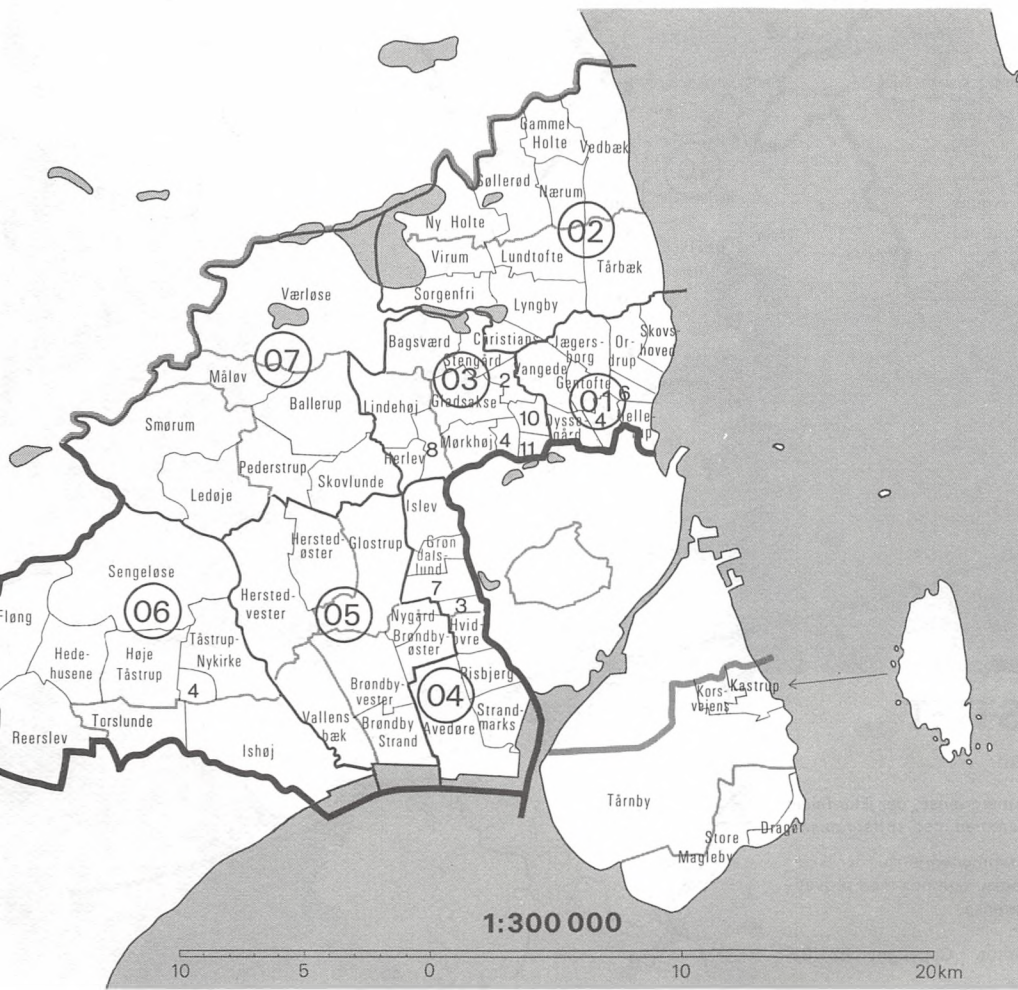
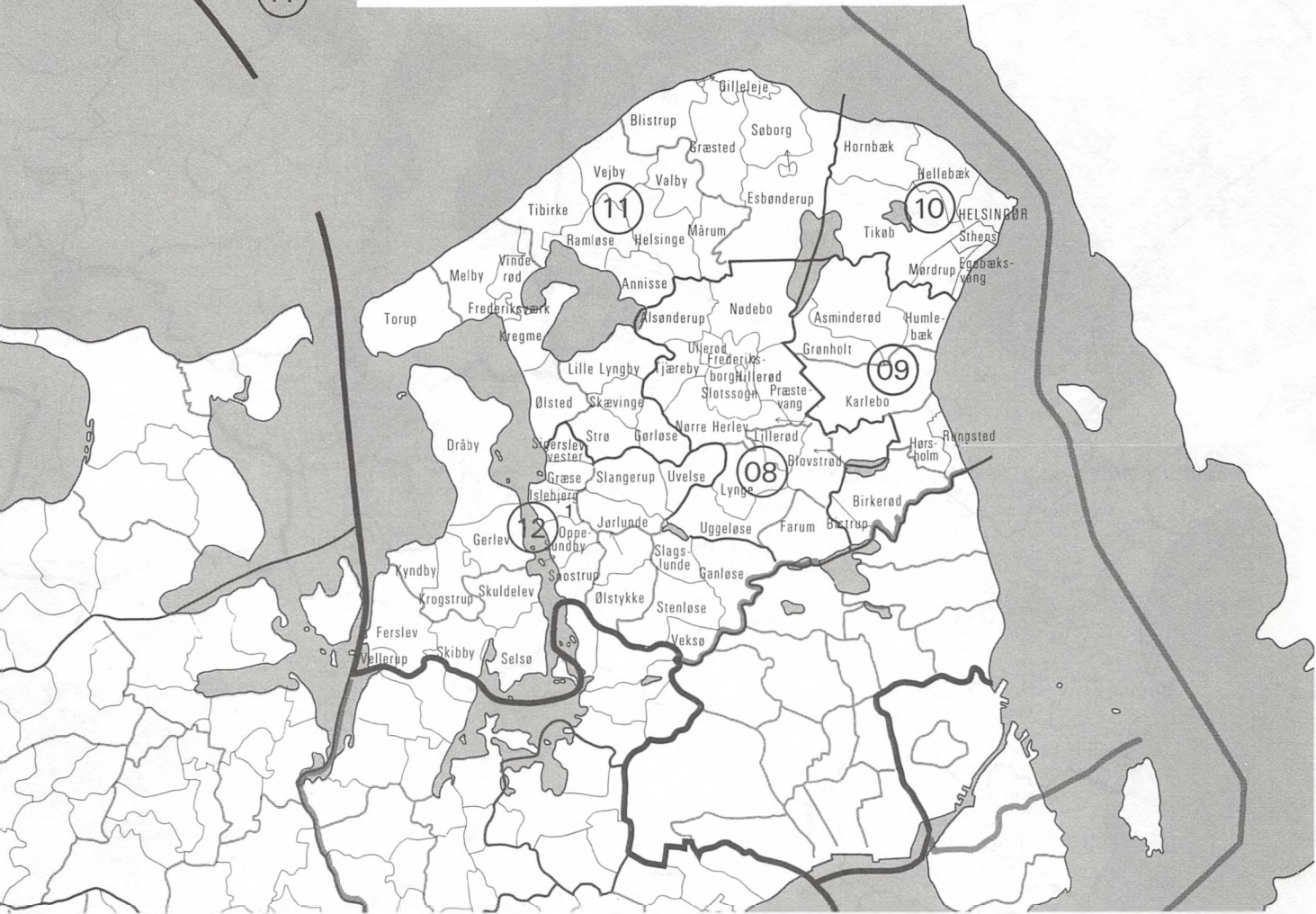
- | | | | |
|-----------|-----------------------------------|----------|---|
| 08 | Provstinumre refererer til tabel. | — | Amtsgænse, der ikke falder sammen med stiftsgænse. |
| — | Stiftsgænse. | — | Kommunegænse, der ikke falder sammen med provstigrænse. |
| — | Provstigrænse. | | |
| — | Sognegrænse. | | |

1: 500.000

Grundkort: Geodætisk Institut. Copyright 1981/82.

2. HELSINGØR STIFT

1 : 500 000



Provstier og sogne.

08

Provstinumre refererer til tabel.

8

Sognenumre refererer til tabel.

— Stiftsgrænse.

— Provstigrænse.

— Sognegrænse.

— Amtsgænse, der ikke falder sammen med stiftsgrænse.

— Kommunegrænse, der ikke falder sammen med provsti-grænse.

Grundkort:

Geodætisk Institut. Copyright 1981/82.



3. ROSKILDE STIFT

Provstier og sogne.

08

Provstinumre refererer til tabel.



Amtsgrænse, der ikke falder sammen med stiftsgrænse.

Stiftsgrænse.



Kommunegrænse, der ikke falder sammen med provstigrænse.

Provstigrænse.

Sognegrænse.

1:500.000

Grundkort: Geodætisk Institut. Copyright 1981/82.



4. LOLLAND – FALSTERS STIFT

Provstier og sogne.

- 08** Provstinumne refererer til tabel.
- Stiftsgrænse.
- Provstigrænse.
- Sognegrænse.
- Amtsgrænse, der ikke falder sammen med stiftsgrænse.
- Kommunegrænse, der ikke falder sammen med provstigrænse.

1:500.000

Grundkort: Geodætisk Institut. Copyright 1981/82.



5. FYNS STIFT

Provstier og sogne.

- | | |
|---|---|
| <p>08 Provstinumre refererer til tabel.</p> <p>— Stiftsgrænse.</p> <p>— Provstigrænse.</p> <p>— Sognegrænse.</p> | <p>— Amtsgrense, der ikke falder sammen med stiftsgrænse.</p> <p>— Kommunegrænse, der ikke falder sammen med provstigrænse.</p> |
|---|---|








1:500.000

Grundkort: Geodætisk Institut. Copyright 1981/82



6. HADERSLEV STIFT

Provstier og sogne.

- | | | | |
|---|-----------------------------------|---|--|
|  | Provstinumre refererer til tabel. |  | Amtsgrense, der ikke falder sammen med stiftsgrense. |
|  | Stiftsgrense. |  | Kommunegrense, der ikke falder sammen med provstigrænse. |
|  | Provstigrænse. |  | Sognegrænse. |
|  | Sognegrænse. | | |

1: 500.000

Grundkort: Geodætisk Institut. Copyright 1981/82.



7. RIBE STIFT

Provstier og sogne.

08

Provstinumre refererer til tabel.

Stiftsgrænse.

Provstigrænse.

Sognegrænse.

Amtsgrænse, der ikke falder sammen med stiftsgrænse.

Kommunegrænse, der ikke falder sammen med provsti-

grænse.

1:500.000

Grundkort: Geodætisk Institut. Copyright 1981/82.





8. ÅRHUS STIFT

Provstier og sogne.

- | | | | |
|-----------|-----------------------------------|--|---|
| 08 | Provstinumre refererer til tabel. | | Amtsgrænse, der ikke falder sammen med stiftsgrænse. |
| | Stiftsgrænse. | | Kommunegrænse, der ikke falder sammen med provsti grænse. |
| | Provstigrænse. | | |
| | Sognegrænse. | | |







1: 500.000

Grundkort: Geodætisk Institut. Copyright 1981/82.



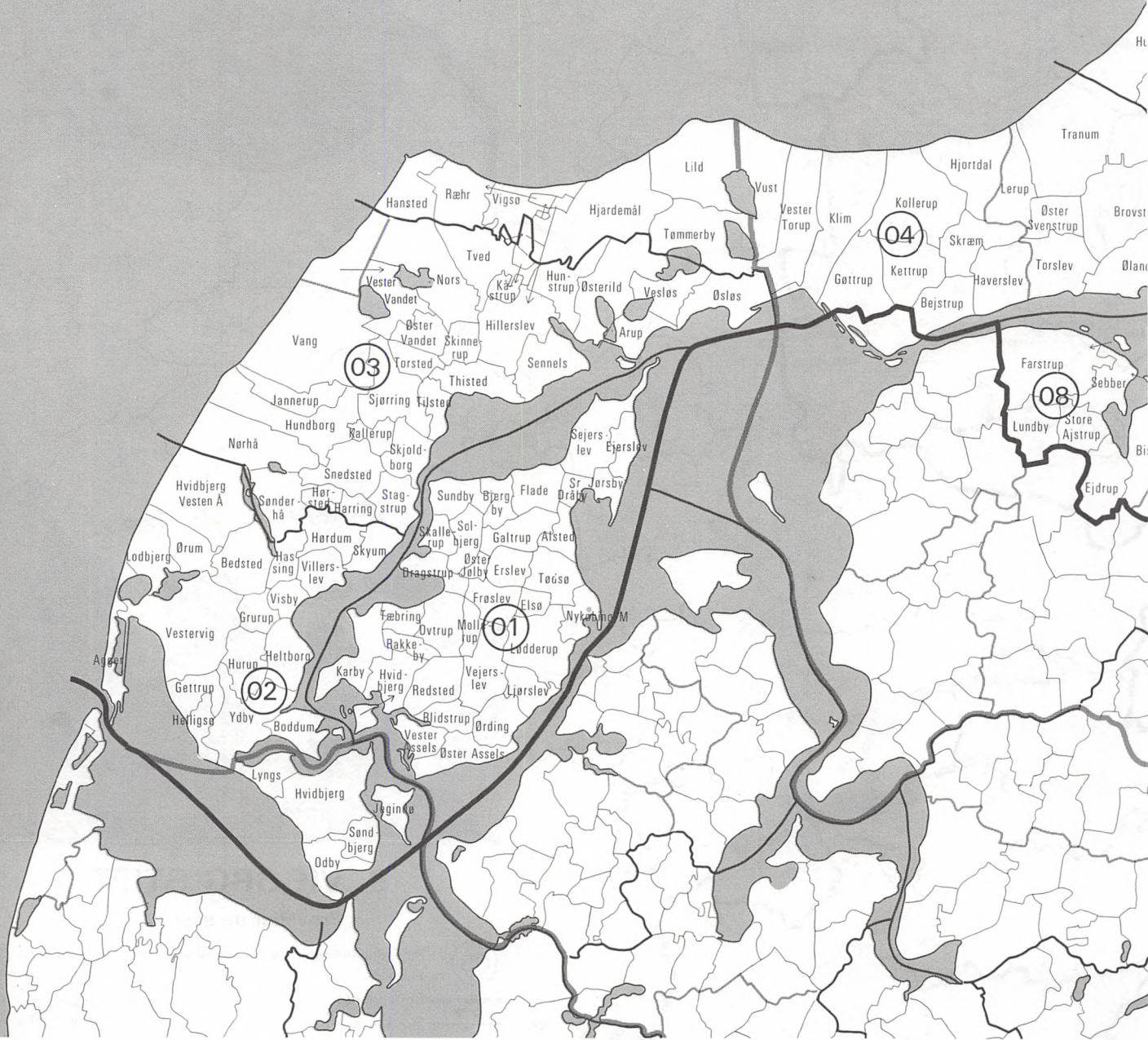
9. VIBORG STIFT

Provstier og sogne.

- | | | | |
|---|-----------------------------------|---|--|
|  | Provstinumre refererer til tabel. |  | Amtsgrænse, der ikke falder sammen med stiftsgrænse. |
|  | Stiftsgrænse. |  | Kommunegrænse, der ikke falder sammen med provstigrænse. |
|  | Provstigrænse. | | |
|  | Sognegrænse. | | |

1: 500.000

Grundkort: Geodætisk Institut. Copyright 1981/82.





Tabel 5. Stifter, provstier, pastorater, sogne og kirkedistrikter pr. 1. januar 1981

1: Københavns stift

	:Kom.:	Folketal:		:Kom.:	Folketal:
	:nr.:	:1/1 1981:		:nr.:	:1/1 1981:
1: Københavns stift		683 649			
1:01 <u>Københavns Vor Frue provsti</u>		<u>50 169</u>	1:05 <u>Københavns Nordvestre provsti</u> e		<u>87 426</u>
(Kom.: <u>101</u>)			(Kom.: <u>101</u>)		
Pastorater:			Pastorater:		
01 Betlehems	101	2 800	01 Advents	101	7 216
02 Blågårds	101	2 467	02 Ansgarkirkens	101	8 956
03 Brorsons	101	3 793	03 Bellahøj	101	6 607
04 Fredens	101	2 083	04 Brønshøj	101	8 360
05 Helligkors	101	3 760	05 Grøndals	101	7 834
06 Helligånds	101	3 345	06 Husum	101	10 229
07 Nazaret	101	2 870	07 Husumvold	101	13 089
08 Skt. Andreas	101	3 841	08 Hyltebjerg	101	9 244
09 Skt. Johannes	101	11 019	09 Utterslev	101	5 687
10 Simeons	101	7 508	10 Vanløse	101	10 204
11 Trinitatis	101	3 097			
12 Vor Frue (domsogn)	101	3 586	1:06 <u>Københavns Vestre provsti</u>	e	<u>100 142</u>
			(Kom.: <u>101</u>)		
1:02 <u>Københavns Holmens provsti</u>		<u>60 352</u>	Pastorater:		
(Kom.: <u>101</u>)			01 Absalons	101	4 501
Pastorater:			02 Apostelkirkens	101	3 687
01 Davids	101	5 897	03 Eliaskirken-Maria	e 101	8 168
02 Frederiks	101	2 898	Eliaskirkens sogn	101	4 021
03 Frihavns	101	6 849	Maria sogn	101	4 147
04 Garnisons	101	2 581	04 Enghave	101	9 075
05 Hans Egede	101	5 892	05 Frederiksholm	101	7 010
06 Holmens	101	2 995	06 Getsemane	101	2 800
07 Kastels	101	4 631	07 Johannes Døbers	101	6 387
08 Rosenvængets (Lutherkirken)	101	6 741	08 Kristkirkens	101	5 182
09 Skt. Jakobs	101	10 948	09 Margrethe	101	6 386
10 Skt. Pauls	101	4 525	10 Skt. Mattæus	101	7 824
11 Østervold (Esajaskirken)	101	6 395	11 Sjelør	101	5 679
			12 Timoteus	101	8 654
1:03 <u>Københavns Nordøstre provsti</u>	e	<u>57 726</u>	13 Valby (Jesuskirken)	101	8 354
(Kom.: <u>101</u>)			14 Vigerslev	101	8 662
Pastorater:			15 Alholm	101	7 773
01 Aldersro (Taksigelseskirken)	101	6 475			
02 Anna	101	6 992	1:07 <u>Københavns Søndre provsti</u>		<u>158 202</u>
03 Kildevælds	101	8 832	(Kom.: <u>101, 155, 185</u>)		
04 Kingos	101	10 099	Pastorater:		
05 Samuels	101	4 495	01 Allehelgens	101	9 074
06 Skt. Stefans	101	11 801	02 Christians	101	5 613
07 Sions	101	9 032	03 Dragør	155	4 272
			04 Filips	101	11 143
1:04 <u>Københavns Bispebjerg provsti</u>	e	<u>33 966</u>	05 Højdevangs	101	11 202
(Kom.: <u>101</u>)			06 Islands Brygges (Hans Tausens kirke) ..	101	7 064
Pastorater:			07 Kastруп	185	10 550
01 Bispebjerg (Grundtvigskirken)	101	10 131	08 Korsvejens	185	8 068
02 Emdrup	101	4 590	09 Natanaels	101	6 759
03 Kapernaums	101	7 167	10 Simon Peters	101	9 073
04 Lundehus	101	5 884	11 Solvang	101	10 765
05 Tagensbo	101	6 194	12 Store Magleby.....	155	8 423
			13 Sundby	101	15 012
			14 Sundkirkens	101	4 655
			15 Tårnby	185	22 899
			16 Vor Frelzers	101	10 867
			Uden for distriktsinddelingen	101	2 763

Tabel 5. (fortsat) Stifter, provstier, pastorater, sogne og kirkedistrikter pr.1. januar 1981

1: Københavns stift / 2: Helsingør stift

	:Kom.:	Folketal:		:Kom.:	Folketal:
	:nr.:	:1/1 1981:		:nr.:	:1/1 1981:
1:08 <u>Frederiksberg provsti</u>		<u>88 167</u>	04 Helleruplund	157	5 717
(Kom.: 147)			05 Jægersborg	157	7 163
Pastorater:			06 Maglegård	157	5 812
01 Flintholm	147	9 055	07 Ørdrup	157	11 569
02 Frederiksberg	147	14 658	08 Skovshoved	157	7 049
Frederiksberg kirkedistrikt	147	...	09 Vangede	157	9 830
Frederiksberg Slotskirkedistrikt	147	...	2:02 <u>Kongens Lyngby provsti</u>		<u>83 408</u>
03 Godthåbs	147	8 817	(Kom.: 173, 181)		
04 Lindevangs	147	12 079	Pastorater:		
05 Mariendals	147	12 106	01 Christians	173	8 481
06 Skt. Lukas	147	6 753	02 Gammel Holte	181	4 403
07 Skt. Markus	147	9 464	03 Lundtofte	173	12 706
08 Skt. Thomas	147	7 787	04 Lyngby	173	13 138
09 Solbjerg	147	7 448	05 Ny Holte	181	6 362
1:09 <u>Bornholms Vestre provsti</u>		<u>29 732</u>	06 Nærum	181	5 859
(Kom.: <u>401</u> , 403, 407, <u>409</u>)			07 Sorgenfri	173	5 094
Pastorater:			08 Søllerød	181	8 564
01 Allinge-Sandvig	401	2 097	09 Tårnbæk	173	1 794
02 Hasle-Rutsker		2 402	10 Vedbæk	181	6 517
Hasle sogn	403	1 485	11 Virum	173	10 490
Rutsker sogn	403	917	2:03 <u>Gladsaxe-Herlev provsti</u>		<u>92 403</u>
03 Klemensker	403	2 539	(Kom.: 159, 163)		
04 Knudsker	407	3 313	Pastorater:		
05 Nyker	403	2 046	01 Bagsværd	159	10 520
06 Nylarsker	409	1 096	02 Buddinge	159	7 957
07 Olsker	401	1 803	03 Gladsaxe	159	8 851
08 Rø	401	702	04 Haralds	159	4 912
09 Rønne	407	11 958	05 Herlev	163	4 878
10 Vester Marie	409	1 776	06 Lindehøj	163	16 927
1:10 <u>Bornholms Østre provsti</u>		<u>17 767</u>	07 Mørkhøj	159	7 239
(Kom.: <u>401</u> , 405, <u>409</u> , 411)			08 Præstebro	163	6 385
Pastorater:			09 Stengård	159	12 307
01 Bodilsker	405	1 292	10 Søborggård	159	8 456
02 Christiansø	411	129	11 Søborgmagle	159	3 971
03 Ibsker-Svaneke		2 621	2:04 <u>Rødovre-Hvidovre provsti</u>		<u>88 732</u>
Ibsker sogn	405	1 494	(Kom.: 167, 175)		
Svaneke sogn	405	1 127	Pastorater:		
04 Neksø	405	3 864	01 Avedøre	167	14 102
05 Pedersker	409	871	02 Grøndalslund	175	7 387
06 Povlsker	405	1 267	03 Hendriksholm	175	6 945
07 Øster Larsker-Gudhjem		2 011	04 Hvidovre	167	9 190
Øster Larsker sogn	401	1 177	05 Islev	175	11 405
Gudhjem sogn	401	834	06 Risbjerg	167	12 773
08 Øster Marie	401	2 027	07 Rødovre	175	11 936
09 Åker	409	3 685	08 Strandmarks	167	14 994
2: <u>Helsingør stift</u>		<u>900 464</u>	2:05 <u>Glostrup provsti</u>		<u>99 847</u>
2:01 <u>Gentofte provsti</u>		<u>66 782</u>	(Kom.: 153, 161, 165, 187)		
(Kom.: 157)			Pastorater:		
Pastorater:			01 Brøndby Strand	153	13 627
01 Dyssegård	157	8 367	02 Brøndbyvester	153	9 820
02 Gentofte	157	5 051	03 Brøndbyøster	153	6 608
03 Hellerup	157	6 224	04 Glostrup	161	19 645

Tabel 5. (fortsat) Stifter, provstier, pastorater, sogne og kirkedistrikter pr. 1. januar 1981

2: Helsingør stift

	:Kom.:Folketal:		:Kom.:Folketal:	
	:nr. :1/1 1981:		:nr. :1/1 1981:	
05 Herstedøster-Herstedvester	30	331	2:09 <u>Fredensborg provsti</u>	<u>78 599</u>
Herstedøster sogn	165	5 205	(Kom.: 205, 208, <u>223</u> , 227)	
Herstedvester sogn	165	25 126	Pastorater:	
06 Nygårds	153	7 560	01 Asminderød-Grønholt	8 981
07 Vallensbæk	187	12 256	Asminderød sogn	208 7 824
			Grønholt sogn	208 1 157
2:06 <u>Høje Tåstrup provsti</u>	<u>64</u>	<u>150</u>	02 Birkerød	205 13 513
(Kom.: 169, 183)			03 Bistrup	205 8 167
Pastorater:			04 Humlebæk	208 8 686
01 Fløng	169	4 806	05 Hørsholm	223 15 094
02 Hedehusene-Reerslev		7 083	06 Karlebo	227 18 165
Hedehusene sogn	169	6 373	07 Rungsted	223 5 993
Reerslev sogn	169	710		
03 Høje Tåstrup	169	4 477	2:10 <u>Helsingør domprovsti</u>	<u>56 280</u>
04 Rønnevang	169	8 672	(Kom.: 217)	
05 Sengeløse	169	2 299	Pastorater:	
06 Torslunde-Ishøj		20 856	01 Egebækvang	217 4 132
Torslunde sogn	183	623	02 Hellebæk	217 4 619
Ishøj sogn	183	20 233	03 Hornbæk	217 4 243
07 Tåstrup Nykirke	169	15 957	04 Mørdrup	217 8 092
			05 Skt. Marie (Helsingør)	217 4 874
2:07 <u>Ballerup-Værløse provsti</u>	<u>75</u>	<u>150</u>	06 Skt. Olai (domsogn) (Helsingør)	217 9 562
(Kom.: 151, 171, 189)			07 Sthens	217 6 982
Pastorater:			08 Tikøb	217 3 083
01 Ballerup	151	14 114	Tikøb kirkedistrikt
02 Ledøje-Smørum		8 570	Gurre kirkedistrikt
Ledøje sogn	171	953	09 Vestervang (Helsingør)	217 10 693
Smørum sogn	171	7 617		
03 Måløv	151	5 602	2:11 <u>Frederiksværk provsti</u>	<u>62 394</u>
04 Pederstrup	151	14 913	(Kom.: 211, 213, 215, 221, 231)	
05 Skovlunde	151	14 068	Pastorater:	
06 Værløse	189	17 883	01 Blistrup	213 3 187
Værløse kirkedistrikt	02 Esbønderup	213 2 564
Hareskov kirkedistrikt	Esbønderup kirkedistrikt
			Villingerød kirkedistrikt
2:08 <u>Hillerød provsti</u>	<u>71</u>	<u>968</u>	03 Frederiksværk-Vinderød	8 540
(Kom.: 201, 207, 219, <u>223</u>)			Frederiksværk sogn	211 5 083
Pastorater:			Vinderød sogn	211 3 457
01 Blovstrød		3 690	04 Gilleleje	213 4 353
i Allerød kommune	201	3 205	05 Græsted	213 4 002
i Hørsholm kommune	223	485	06 Helsing-Valby	6 992
02 Farum	207	16 664	Helsing sogn	215 6 482
03 Frederiksborg Slotssogn	219	7 519	Valby sogn	215 510
04 Hillerød	219	3 883	07 Kregme-Ølsted	5 619
05 Lillerød	201	9 541	Kregme sogn	211 3 878
06 Lynge-Uggeløse		8 564	Ølsted sogn	211 1 741
Lynge sogn	201	6 053	08 Melby	211 2 821
Uggeløse sogn	201	2 511	09 Mårum	215 1 034
07 Nødebo	219	2 556	10 Ramløse-Annisse	5 173
Nødebo kirkedistrikt	Ramløse sogn	215 2 725
Gadevang kirkedistrikt	Annisse sogn	215 2 448
08 Nørre Herlev	219	2 375	11 Skævinge-Lille Lyngby	3 528
09 Præstevang	219	10 953	Skævinge sogn	231 1 685
10 Tjæreby-Alsønderup		2 881	Lille Lyngby sogn	231 1 843
Tjæreby sogn	219	638	12 Strø-Gørløse	1 550
Alsønderup sogn	219	2 243	Strø sogn	231 460
11 Ullerød	219	3 342	Gørløse sogn	231 1 090

Tabel 5. (fortsat) Stifter, provstier, pastorater, sogne og kirkedistrikter pr. 1. januar 1981

2: Helsingør stift / 3: Roskilde stift

	:Kom.:	Folketal:		:Kom.:	Folketal:
	nr.:	1/1 1981:		nr.:	1/1 1981:
13 Søborg	213	1 222	04 Hyllinge-Lyndby		2 229
14 Torup	221	8 126	Hyllinge sogn	251	1 526
15 Vejby-Tibirke		3 683	Lyndby sogn	251	703
Vejby sogn	215	2 187	05 Jyllinge	255	5 538
Tibirke sogn	215	1 496	06 Kornerup-Svogerslev		
2:12 <u>Frederikssund provsti</u>		<u>60 751</u>	Kornerup sogn	261	215
(Kom.: 209, 225, 229, 233, 235, 237)			(Svogerslev annekssogn, 3:02.05)		
Pastorater:			07 Osted-Allerslev		3 966
01 Frederikssund	209	4 954	Osted sogn	261	2 712
02 Gerlev-Dråby		5 353	Allerslev sogn	261	1 254
Gerlev sogn	225	1 392	08 Rørup-Glim		1 724
Dråby sogn	225	3 961	Rørup sogn	261	715
Dråby kirkedistrikt	Glim sogn	261	1 009
Skoven kirkedistrikt	09 Rye-Sonnerup		3 592
03 Grøse-Sigerslevvester - 1)		752	Rye sogn	251	2 097
Grøse sogn	209	382	Sonnerup sogn	251	1 495
Sigerslevvester sogn	209	370	10 Sæby-Gershøj		1 284
04 Islebjerg	209	3 951	Sæby sogn	251	833
05 Jørlunde		2 176	Gershøj sogn	251	451
i Slangerup kommune	233	723	11 Såby-Kisserup		2 820
i Ølstykke kommune	237	1 453	Såby sogn	257	2 620
06 Kyndby-Krogstrup		1 797	Kisserup sogn	257	200
Kyndby sogn	225	834	12 Agerup-Kirkerup-Hvedstrup		2 526
Krogstrup sogn	225	963	Agerup sogn	255	1 381
07 Oppe Sundby-Snostrup		5 891	Kirkerup sogn	255	608
Oppe Sundby sogn	209	4 829	Hvedstrup sogn	255	537
Snostrup sogn	209	1 062	3:02 <u>Roskilde domprovsti</u>		<u>48 487</u>
08 Skibby-Ferslev-Vellerup		3 653	(Kom.: 265)		
Skibby sogn	229	2 568	Pastorater:		
Ferslev sogn	229	956	01 Domsogn (Roskilde)	265	18 637
Vellerup sogn	229	129	02 Himmelev	265	5 436
09 Skuldelev-Selsø		1 766	03 Roskilde Vor Frue-Vindinge		3 377
Skuldelev sogn	229	1 119	Roskilde Vor Frue sogn	265	1 393
Selsø sogn	229	647	Vindinge sogn	265	1 984
10 Slagslunde-Ganløse		4 814	04 Skt. Jørgensbjerg (Roskilde)	265	8 268
Slagslunde sogn	235	1 340	(05) Svogerslev sogn, annekst til 3:01.06 ...	265	3 851
Ganløse sogn	235	3 474	06 Søndre (Roskilde)	265	8 918
11 Slangerup-Uvelse		6 869	3:03 <u>Køge provsti</u>		<u>113 841</u>
Slangerup sogn	233	5 804	(Kom.: 253, 259, 263, 267, 269, <u>313</u>)		
Uvelse sogn	233	1 065	Pastorater:		
12 Stenløse-Veksø		7 450	01 Boholte	259	6 383
Stenløse sogn	235	6 782	02 Borup-Kimmerslev		3 064
Veksø sogn	235	668	Borup sogn	267	2 758
13 Ølstykke	237	11 325	Kimmerslev sogn	267	306
3: Roskilde stift		619 396	03 Ejby-Nørre Dalby		3 403
3:01 <u>Lejre provsti</u>		<u>32 466</u>	Ejby sogn	267	2 590
(Kom.: 251, 255, 257, 261)			Nørre Dalby sogn	267	813
Pastorater:			04 Gadstrup-Syv		5 300
01 Gundsømagle	255	2 278	Gadstrup sogn	263	2 065
02 Hørslev-Gevninge		2 326	Syv sogn	263	3 235
Hørslev sogn	261	618	05 Greve	253	7 413
Gevninge sogn	261	1 708	06 Havdrup-Solrød		11 323
03 Hvalsø-Særløse		3 968	Havdrup sogn	269	3 374
Hvalsø sogn	257	3 324	Solrød sogn	269	7 949
Særløse sogn	257	644	07 Herfølge	259	7 909

Tabel 5. (fortsat) Stifter, provstier, pastorater, sogne og kirkedistrikter pr. 1. januar 1981

3: Roskilde stift

	:Kom.:	Folketal:		:Kom.:	Folketal:
	nr.:	1/1 1981:		nr.:	1/1 1981:
08 Højelse-Lellinge		5 700	10 Slaglille-Bjernede-Alsted-Fjenneslev ..		2 637
Højelse sogn	259	5 005	Slaglille sogn	335	526
Lellinge sogn	259	695	Bjernede sogn	335	640
09 Jersie-Skensved		4 005	Alsted sogn	335	523
Jersie sogn	269	3 747	Fjenneslev sogn	335	948
Skensved sogn	269	258	11 Sorø	335	4 972
10 Karlslunde-Karlstrup		3 885	12 Teestrup-Bråby		1 440
Karlslunde sogn	253	2 754	Teestrup sogn	313	977
Karlstrup sogn	269	1 131	Bråby sogn	313	463
11 Karlslunde Strandsogn	253	6 182	13 Terslev-Ørslev		2 282
12 Kildebrønde	253	14 973	Terslev sogn	313	1 422
13 Køge	259	9 110	Ørslev sogn	329	860
14 Lidemark-Bjæverskov		4 504	14 Veterslev-Høm		1 363
Lidemark sogn	267	304	Veterslev sogn	329	799
Bjæverskov sogn	267	4 200	Høm sogn	329	564
15 Møsede	253	5 589	15 Vigersted-Kværkeby		2 850
16 Snoldelev-Tune		6 002	Vigersted sogn	329	1 375
Snoldelev sogn	263	1 170	Kværkeby sogn	329	1 475
Tune sogn	253	4 832	16 Øde Førsløv-Sneslev		1 200
17 Sædder		1 333	Øde Førsløv sogn	313	635
i Køge kommune	259	1 282	Sneslev sogn	329	565
i Haslev kommune	313	51			
18 Vollerslev-Gørslev		1 400	3:05 <u>Holbæk provsti</u>		<u>58 584</u>
Vollerslev sogn	267	320	(Kom.: 315, 321, 339, 341, 345)		
Gørslev sogn	267	1 080			
19 Ølsemagle	259	4 293	Pastorater:		
20 Ørsted-Dåstrup		2 070	01 Butterup-Tuse		2 915
Ørsted sogn	263	381	Butterup sogn	315	242
Dåstrup sogn	263	1 689	Tuse sogn	315	2 673
			02 Hagedsted-Gislinge		2 239
3:04 <u>Ringsted-Sorø provsti</u>		<u>55 446</u>	Hagedsted sogn	315	1 026
(Kom.: 313, 329, 335)			Gislinge sogn	339	1 213
Pastorater:			03 Hjembæk-Svinninge		3 432
01 Benløse	329	4 732	Hjembæk sogn		837
02 Bringstrup-Sigersted-Gyrstinge		1 543	i Svinninge kommune	339	673
Bringstrup sogn	329	443	i Tornved kommune	341	164
Sigersted sogn	329	464	Svinninge sogn	339	2 595
Gyrstinge sogn	329	636	04 Jyderup-Holmstrup		4 247
03 Haraldsted-Allindemagle		1 344	Jyderup sogn	341	3 719
Haraldsted sogn	329	1 058	Holmstrup sogn	341	528
Allindemagle sogn	329	286	05 Kundby	339	1 633
04 Haslev-Freerslev		9 649	06 Nørre Jernløse-Kvanløse		2 334
Haslev sogn	313	9 437	Nørre Jernløse sogn	321	1 817
Freerslev sogn	313	212	Kvanløse sogn	321	517
05 Jystrup-Valsølille		1 254	07 Orø	315	650
Jystrup sogn	329	805	08 Skt. Nikolaj (Holbæk)	315	10 815
Valsølille sogn	329	449	09 Skamstrup-Frydendal - 2)		1 854
06 Lyng-Vester Broby		4 222	Skamstrup sogn	341	1 780
Lyng sogn	335	3 755	Frydendal sogn	341	74
Vester Broby sogn	335	467	10 Soderup-Eskilstrup		2 293
07 Nordrupøster-Farendløse		1 146	Soderup sogn	345	1 128
Nordrupøster sogn	329	624	Eskilstrup sogn	345	1 165
Farendløse sogn	329	522	11 Stigs Bjergby-Mørkøv		2 528
08 Pedersborg-Bromme		2 262	Stigs Bjergby sogn	341	692
Pedersborg sogn	335	1 791	Mørkøv sogn	341	1 836
Bromme sogn	335	471	12 Store Tåstrup	345	1 955
09 Ringsted	329	12 550	13 Sønder Asmindrup-Grandløse		2 812
			Sønder Asmindrup sogn	315	1 119
			Grandløse sogn	315	1 693

Tabel 5. (fortsat) Stifter, provstier, pastorater, sogne og kirkedistrikter pr. 1. januar 1981

3: Roskilde stift

	:Kom.:	Folketal:		:Kom.:	Folketal:
	:nr.:	:1/1 1981:		:nr.:	:1/1 1981:
14 Sønder Jernløse-Søstrup		1 219	04 Helsinge-Drøsselbjerg		2 054
Sønder Jernløse sogn	321	662	Helsinge sogn	309	1 593
Søstrup sogn		557	Helsinge kirkedistrikt
i Holbæk kommune	315	55	Reersø kirkedistrikt
i Jernløse kommune	321	502	Drøsselbjerg sogn	309	461
15 Tveje Merløse (Holbæk)	315	8 054	05 Kalundborg (Vor Frue)	323	5 510
16 Tølløse	345	3 203	06 Munke Bjergby-Flinterup		1 497
17 Udby-Hørby		1 710	Munke Bjergby sogn	337	1 171
Udby sogn	315	839	Flinterup sogn	337	326
Hørby sogn	315	871	07 Niløse	303	792
18 Ugerløse	345	1 352	08 Nyvang (Kalundborg)	323	4 058
19 Undløse-Søndersted		1 861	09 Raklev	323	5 433
Undløse sogn	321	1 514	10 Reerslev-Buerup		1 170
Søndersted sogn	321	347	Reerslev sogn	319	576
20 Ågerup	315	1 478	Buerup sogn	319	594
3:06 <u>Ods og Skippinge provsti</u>		<u>36 053</u>	11 Ruds Vedby	303	1 768
(Kom.: 301, 305, 327, 343)			12 Rørby-Vørslev		1 963
Pastorater:			Rørby sogn	317	1 408
01 Asnæs	305	3 352	Vørslev sogn	317	555
02 Bregninge-Bjergsted		1 776	13 Røsnæs (Refsnæs)	323	871
Bregninge sogn	301	1 395	14 Stenmagle-Stenlille		3 337
Bregninge kirkedistrikt	Stenmagle sogn	337	1 454
Alleshave kirkedistrikt	Stenlille sogn	337	1 883
Bjergsted sogn	301	381	15 Store Fuglede-Lille Fuglede-Jorløse ...		1 635
03 Egebjerg	343	1 511	Store Fuglede sogn	317	516
04 Føllenslev-Sørslev		2 258	Lille Fuglede sogn	317	775
Føllenslev sogn	301	1 158	Jorløse sogn	317	344
Sørslev sogn	301	1 100	16 Svallerup	309	982
05 Fårevejle	305	3 485	17 Sæby-Hallenslev		758
06 Grevinge	305	2 148	Sæby sogn	319	506
07 Højby	343	3 321	Hallenslev sogn	319	252
Højby kirkedistrikt	18 Tersløse-Skellebjerg		4 569
Lumsås kirkedistrikt	Tersløse sogn	303	4 027
08 Nykøbing S.	327	5 516	Skellebjerg sogn	303	542
09 Odden	343	1 272	19 Tømmerup	323	1 240
10 Rørvig	327	1 075	20 Ubby	317	1 875
11 Sejerø	301	481	21 Ørslev-Solbjerg		681
12 Vallekilde-Hørve		3 180	Ørslev sogn	319	421
Vallekilde sogn	305	903	Solbjerg sogn	319	260
Hørve sogn	305	2 277	22 Årby	323	2 334
13 Vig-Nørre Asmindrup		3 973	3:08 <u>Slagelse-Korsør provsti</u>		<u>54 429</u>
Vig sogn	343	2 738	(Kom.: 325, 333)		
Nørre Asmindrup sogn	343	1 235	Pastorater:		
14 Viskinge-Avnsø		2 705	01 Halsskov (Korsør)	325	7 759
Viskinge sogn	301	1 438	02 Havrebjerg	333	624
Avnsø sogn	301	1 267	03 Skt. Mikkel (Slagelse)	333	14 526
3:07 <u>Kalundborg provsti</u>		<u>50 513</u>	04 Skt. Peders (Slagelse)	333	14 551
(Kom.: 303, 309, 317, 319, 323, 337)			05 Skt. Povls (Korsør)	325	7 603
Pastorater:			06 Sorterup-Ottestrup-Kindertofte		1 139
01 Finderup	319	4 235	Sorterup sogn	333	399
02 Gierslev	319	924	Ottestrup sogn	333	557
03 Gørlev-Bakkendrup		2 827	Kindertofte sogn	333	183
Gørlev sogn	309	2 604	07 Stillinge-Hejninge		1 739
Bakkendrup sogn	309	223	Stillinge sogn	333	1 557
			Hejninge sogn	333	182
			08 Sønderup-Nordrupvester-Gudum		1 000
			Sønderup sogn	333	507
			Nordrupvester sogn	333	384
			Gudum sogn	333	109

Tabel 5. (fortsat) Stifter, provstier, pastorater, sogne og kirkedistrikter pr. 1. januar 1981

3: Roskilde stift

	:Kom.:	Folketal:		:Kom.:	Folketal:
	:nr.:	:1/1 1981:		:nr.:	:1/1 1981:
09 Tårnborg	325	2 639	02 Everdrup	353	1 137
10 Vemmelev-Hemmeshøj		2 849	03 Fensmark-Rislev		4 010
Vemmelev sogn	325	2 439	Fensmark sogn	357	3 641
Hemmeshøj sogn	325	410	Rislev sogn	373	369
3:09 <u>Skælskør provsti</u>		<u>23 512</u>	04 Fodby-Vallensved		1 322
(Kom.: 307, 311, 331)			Fodby sogn	373	796
Pastorater:			Vallensved sogn	373	526
01 Agersø-Omø	6	434	05 Glumsø-Bavelse		2 008
Agersø sogn	331	252	Glumsø sogn	393	1 844
Omø sogn	331	182	Bavelse sogn	393	164
02 Boeslunde	331	1 362	06 Hammer-Vester Egesborg		1 570
03 Eggeslevmagle	331	2 400	Hammer sogn	353	1 204
04 Fuglebjerg-Tystrup-Haldagerlille		2 432	Vester Egesborg sogn	353	366
Fuglebjerg sogn	307	1 854	07 Herlufmagle	393	2 922
Tystrup sogn	307	354	08 Herlufsholm	373	11 091
Haldagerlille sogn	307	224	09 Karrebæk	373	1 599
05 Gimlinge	311	1 371	10 Marvede-Hyllinge		1 430
(06) Gunderslev sogn, anneks til 3:10.16 ...	307	412	Marvede sogn	373	605
07 Hyllested-Venslev-Holsteinborg		1 401	Hyllinge sogn	373	825
Hyllested sogn	311	433	11 Næstelsø-Mogenstrup		1 996
Venslev sogn	331	212	Næstelsø sogn	353	663
Holsteinborg sogn	331	756	Mogenstrup sogn	353	1 333
08 Høve-Flakkebjerg-Skørpinge-Fårdrup		1 570	12 Rønnebæk	373	3 107
Høve sogn	311	376	13 Skt. Jørgens (Næstved)	373	6 928
Flakkebjerg sogn	311	646	14 Skt. Mortens (Næstved)	373	8 135
Skørpinge sogn	311	269	15 Skt. Peders (Næstved)	373	9 074
Fårdrup sogn	311	279	16 Skelby-Gunderslev		
09 Hårslev-Ting Jellinge-Krummerup		1 606	Skelby sogn	393	672
Hårslev sogn	307	851	(Gunderslev anneks sogn, 3:09.06)		
Ting Jellinge sogn	307	133	17 Snesere	353	2 265
Krummerup sogn	307	622	18 Toksværd-Holme Olstrup		2 579
10 Kvislemark-Fyrendal-Førslev		1 888	Toksværd sogn	357	1 399
Kvislemark sogn	307	218	Holme Olstrup sogn	357	1 180
Fyrendal sogn	307	777	19 Tyvelse-Sandby-Vrangstrup-Næsby		1 249
Førslev sogn	307	893	Tyvelse sogn	393	282
11 Lundforlund-Gerlev-Slots Bjergby-Slud-			Sandby sogn	393	508
strup		1 147	Vrangstrup sogn	393	138
Lundforlund sogn	311	206	Næsby sogn	393	321
Gerlev sogn	311	299	20 Vejlø	373	2 197
Slots Bjergby sogn	311	343	3:11 <u>Tryggevælde provsti</u>		<u>35 683</u>
Sludstrup sogn	311	299	(Kom.: 271, 313, 351, 385, 389)		
12 Magleby	6	331	Pastorater:		
13 Skælskør	6	331	01 Endeslev-Vråby-Himlingøje		1 259
14 Sørbymagle-Kirkerup		1 730	Endeslev sogn	271	605
Sørbymagle sogn	311	1 296	Vråby sogn	271	347
Kirkerup sogn	311	434	Himlingøje sogn	271	307
15 Tjæreby	331	814	02 Fakse	6	351
16 Ørslev-Sønder Bjerger		607	03 Hylleholt	351	4 305
Ørslev sogn	331	279	04 Hårlev-Varpelev		2 529
Sønder Bjerger sogn	331	328	Hårlev sogn		2 424
3:10 <u>Næstved provsti</u>		<u>66 280</u>	i Vallø kommune	271	2 232
(Kom.: 353, 357, 373, 393)			i Fakse kommune	351	84
Pastorater:			Varpelev sogn	271	192
01 Aversø-Tybjerg		989	05 Karise-Alslev		2 374
Aversø sogn	393	219	Karise sogn	351	2 099
Tybjerg sogn	393	770	Alslev sogn	351	275
			06 Kongsted	385	2 587

Tabel 5. (fortsat) Stifter, provstier, pastorater, sogne og kirkedistrikter pr. 1. januar 1981

3: Roskilde stift / 4: Lolland-Falsters stift

	:Kom.:Folketal:		:Kom.:Folketal	
	:nr. :	:l/1 1981:	:nr. :	:l/1 1981
07 Lille Heddinge-Havnelev-Højerup	2	216	14 Præstø-Skibinge	3 998
Lille Heddinge sogn	389	1 101	Præstø sogn	377 1 588
Havnelev sogn	389	861	Skibinge sogn	377 2 410
Højerup sogn.....	389	254	15 Stege-Nyord	5 237
08 Lyderslev-Frøslev	1	098	Stege sogn	365 5 165
Lyderslev sogn	389	742	Nyord sogn	365 72
Frøslev sogn	389	356	16 Sværdborg	397 1 022
09 Magleby Stevns-Holtug	1	786	17 Udby-Ørslev	2 589
Magleby Stevns sogn	389	1 164	Udby sogn	397 388
Holtug sogn	389	622	Ørslev sogn	397 2 201
10 Roholte	351	814	18 Vordingborg	397 11 166
11 Spjellerup-Smerup-Hellested-Vemmetofte	2	056	4: Lolland-Falsters stift	122 602
Spjellerup sogn.....	351	350	4:01 Falster Østre provsti	13 978
Smerup sogn	351	406	(Kom.: 391, 395)	
Hellested sogn	389	1 163	Pastorater:	
Vemmetofte sogn	351	137	01 Horbelev-Falkerslev	1 578
12 Store Heddinge	389	3 809	Horbelev sogn.....	391 1 261
13 Strøby	271	3 658	Falkerslev sogn	391 317
14 Sønder Dalby-Tureby	2	265	02 Idestrup	395 2 079
Sønder Dalby sogn	385	1 989	03 Karleby-Horreby	936
Tureby sogn		276	Karleby sogn	391 312
i Haslev kommune	313	4	Horreby sogn	391 624
i Rønnede kommune	385	272	04 Nørre Ørslev-Systofte	
15 Ulse-Vester Egede-Øster Egede	1	257	Nørre Ørslev sogn	391 546
Ulse sogn	385	477	(Systofte annekssogn, 4:02.05)	
Vester Egede sogn	385	630	05 Skelby-Gedesby	2 039
Øster Egede sogn	385	150	Skelby sogn.....	395 480
16 Valløby-Tårnby	1	246	Gedesby sogn.....	395 1 559
Valløby sogn	271	930	Gedesby kirkedistrikt
Tårnby sogn	271	316	Gedser kirkedistrikt
3:12 Stege-Vordingborg provsti	44	102	06 Stubbekøbing-Maglebrænde	2 484
(Kom.: 361, 365, 377, 397)			Stubbekøbing sogn.....	391 2 109
Pastorater:			Maglebrænde sogn.....	391 375
01 Allerslev-Jungshoved	1	507	07 Sønder Kirkeby-Sønder Alslev	486
Allerslev sogn	377	778	Sønder Kirkeby sogn	391 318
Jungshoved sogn	377	729	Sønder Alslev sogn.....	391 168
02 Bogø	365	775	08 Væggerløse	395 2 688
03 Borre	365	691	09 Åstrup	391 1 142
04 Bårse-Beldringe	1	313	4:02 Falster Vestre provsti	35 578
Bårse sogn	377	796	(Kom.: 369, 375)	
Beldringe sogn	377	517	Pastorater:	
05 Damsholte	365	1 140	01 Nykøbing F.	369 16 403
06 Fanefjord	365	1 525	02 Nørre Alslev-Nørre Kirkeby	2 545
07 Kalvehave-Stensby	4	042	Nørre Alslev sogn	375 2 280
Kalvehave sogn	361	2 255	Nørre Kirkeby sogn	375 265
Stensby sogn	361	1 787	03 Nørre Vedby	375 1 565
08 Kastrup	397	2 599	04 Stadager-Brarup	981
09 Keldby-Elmelunde	1	208	Stadager sogn	375 228
Keldby sogn	365	673	Brarup sogn	375 753
Elmelunde sogn	365	535	(05)Systofte sogn, annekst til 4:01.04	369 945
10 Køng	397	1 490	06 Tingsted	369 2 691
Køng kirkedistrikt	07 Toreby	369 5 537
Svinø kirkedistrikt	08 Torkilstrup-Lillebrænde-Gundslev	1 445
11 Lundby	397	884	Torkilstrup sogn	375 470
12 Magleby (Møn)	365	875	Lillebrænde sogn	375 302
13 Mern-Øster Egesborg	2	041	Gundslev sogn	375 673
Mern sogn	361	1 392		
Øster Egesborg sogn	361	649		

Tabel 5. (fortsat) Stifter, provstier, pastorater, sogne og kirkedistrikter pr. 1. januar 1981

4: Lolland-Falsters stift

	:Kom.:	Folketal:		:Kom.:	Folketal:
	:nr.:	:1/1 1981:		:nr.:	:1/1 1981:
09 Vålse-Kippinge	1	109	08 Maribo (domsogn)	363	5 081
Vålse sogn	375	540	09 Nebbelunde-Sædinge		825
Kippinge sogn	375	569	Nebbelunde sogn	383	346
10 Ønslev-Eskilstrup	2	357	Sædinge sogn	383	479
Ønslev sogn	375	915	10 Rødbyhavn	383	2 658
Eskilstrup sogn	375	1 442	11 Rødby-Ringsebølle		2 524
4:03 <u>Lolland Østre provsti</u>		<u>15 484</u>	Rødby sogn	383	2 161
(Kom.: 371, 387)			Ringsebølle sogn	383	363
Pastorater:			12 Stokkemarke	363	1 654
01 Døllefjelde-Musse-Herritslev	1	232	13 Tirsted-Vejleby		1 005
Døllefjelde sogn	371	236	Tirsted sogn	383	696
Musse sogn	371	338	Vejleby sogn	383	309
Herritslev sogn	371	658	14 Østofte	363	1 261
02 Kettinge-Bregninge	1	774	4:05 <u>Lolland Søndre provsti</u>		<u>8 964</u>
Kettinge sogn	371	1 570	(Kom.: 359, 381)		
Bregninge sogn	371	204	Pastorater:		
03 Møjboalle	387	1 124	01 Arninge-Tillitse		1 047
04 Nysted-Vantore	1	834	Arninge sogn	381	299
Nysted sogn	371	1 436	Tillitse sogn	381	748
Vantore sogn	371	398	02 Gloslunde-Grøshave-Dannemare		1 435
05 Radsted	387	997	Gloslunde sogn	381	524
06 Saksøbing	387	4 687	Grøshave sogn	381	269
07 Slemminge-Fjelde		866	Dannemare sogn	381	642
Slemminge sogn	387	623	03 Halsted-Avnede		1 252
Fjelde sogn	387	243	Halsted sogn	359	738
08 Tårs-Vignæs		835	Avnede sogn	359	514
Tårs sogn	387	635	04 Kappel	381	1 032
Vignæs sogn	387	200	Kappel kirkedistrikt
09 Våbensted-Engestofte		936	Langø kirkedistrikt
Våbensted sogn	387	806	05 Landet-Ryde		923
Engestofte sogn	387	130	Landet sogn	359	475
10 Øster Ulslev-Vester Ulslev-Godsted	1	199	Ryde sogn	359	448
Øster Ulslev sogn	371	504	06 Søllested-Skovlånge-Gurreby- 3)		1 893
Vester Ulslev sogn	371	504	Søllested sogn	359	1 589
Godsted sogn	371	191	Skovlånge sogn	359	166
4:04 <u>Maribo domprovsti</u>		<u>24 407</u>	Gurreby sogn	359	138
(Kom.: 355, 363, 383)			07 Vestenskov	381	642
Pastorater:			08 Vesterborg	359	740
01 Askø	363	105	4:06 <u>Lolland Nørre provsti</u>		<u>24 191</u>
02 Bandholm	363	1 175	(Kom.: 367, 379)		
03 Errindlev-Olstrup-Tågerup		1 561	Pastorater:		
Errindlev sogn	355	826	01 Birket	379	936
Olstrup sogn	355	274	02 Fejø	379	738
Tågerup sogn		461	03 Femø	379	300
i Holeby kommune	355	85	04 Horslunde-Nordlunde		1 739
i Rødby kommune	383	376	Horslunde sogn	379	1 602
04 Fuglse-Krønge-Torslunde	1	283	Horslunde kirkedistrikt
Fuglse sogn	355	753	Nøbbet kirkedistrikt
Krønge sogn	355	212	Nordlunde sogn	379	137
Torslunde sogn	355	318	05 Købelev-Vindeby		1 093
05 Hillested-Skørringe		984	Købelev sogn	379	715
Hillested sogn	363	560	Vindeby sogn	379	378
Skørringe sogn	383	424	06 Nakskov Skt. Nikolaj-Branderslev		11 927
06 Holeby-Børsø	2	246	Nakskov Skt. Nikolaj sogn	367	11 341
Holeby sogn	355	1 876	Branderslev sogn	367	586
Børsø sogn	355	370	07 Sandby	379	1 099
07 Hunseby	363	2 045	08 Stormarks (Nakskov)	367	5 012

Tabel 5. (fortsat) Stifter, provstier, pastorater, sogne og kirkedistrikter pr. 1. januar 1981

4: Lolland-Falsters stift / 5: Fyns stift

	:Kom.:	Folketal:		:Kom.:	Folketal:
	:nr.:	:1/1 1981:		:nr.:	:1/1 1981:
09 Utterslev-Herredskirke-Løjtofte		1 347	05 Ollerup-Kirkeby		2 628
Utterslev sogn	379	908	Ollerup sogn	427	1 192
Herredskirke sogn - 4)	379	208	Kirkeby sogn	427	1 436
Løjtofte sogn - 4)	379	231	06 Skt. Jørgens (Svendborg)	479	4 370
5: Fyns stift		453 626	07 Skt. Nikolaj (Svendborg)	479	2 602
5:01 <u>Langelands provsti</u>		<u>16 359</u>	08 Skårup	479	2 242
(Kom.: 475, 481, 487)			09 Stenstrup-Lunde		2 602
Pastorater:			Stenstrup sogn	427	2 052
01 Bøstrup-Snøde	1 246		Lunde sogn	427	550
Bøstrup sogn	487	710	10 Sørup (Svendborg)	479	3 917
Snøde sogn	487	536	11 Thurø	479	3 200
02 Hov-Stoense	1 137		12 Tved	479	2 559
Hov sogn	487	874	13 Vester Skerninge-Ulbølle-Hundstrup		2 857
Stoense sogn	487	263	Vester Skerninge sogn	427	1 175
03 Humble	481	1 789	Ulbølle sogn	427	1 005
04 Lindelse	481	1 041	Hundstrup sogn	427	677
05 Longelse-Fuglsbølle	1 113		14 Vor Frue (Svendborg)	479	11 440
Longelse sogn	475	820	Vor Frue kirkedistrikt		...
Fuglsbølle sogn	475	293	Fredens kirkedistrikt		...
06 Magleby (Langeland)	481	1 644	5:04 <u>Nyborg provsti</u>		<u>30 343</u>
Magleby kirkedistrikt	(Kom.: 435, 449, <u>495</u>)		
Bagenkop kirkedistrikt	Pastorater:		
07 Rudkøbing	475	4 063	01 Avnslev-Bovense		1 619
08 Simmerbølle-Skrøbelev	1 579		Avnslev sogn	449	1 285
Simmerbølle sogn	475	863	Bovense sogn	449	334
Skrøbelev sogn	475	716	02 Frørup	495	1 498
09 Strynø	475	243	Frørup kirkedistrikt		...
10 Tryggelev-Fodslette		712	Tårup kirkedistrikt		...
Tryggelev sogn	481	532	03 Gudbjerg	435	1 522
Fodslette sogn	481	180	04 Gudme-Brudager		1 440
11 Tullebølle-Tranekær	1 792		Gudme sogn	435	1 078
Tullebølle sogn	487	1 373	Brudager sogn	435	362
Tranekær sogn	487	419	05 Hesselager	435	1 472
5:02 <u>Frø provsti</u>		<u>8 648</u>	06 Langå-Øksendrup-Svindinge		1 274
(Kom.: 443, 493)			Langå sogn	495	344
Pastorater:			Øksendrup sogn	495	282
01 Bregninge (Frø)	493	804	Svindinge sogn	495	648
02 Marstal	443	3 853	07 Nyborg	449	14 956
03 Rise	493	1 188	Nyborg kirkedistrikt		...
04 Søby	493	1 053	Hjulby kirkedistrikt		...
05 Tranderup	493	526	08 Oure-Vejstrup		1 900
06 Frøskøbing	493	1 224	Oure sogn	435	1 228
5:03 <u>Svendborg provsti</u>		<u>47 018</u>	Oure kirkedistrikt		...
(Kom.: 427, 479)			Lundeborg kirkedistrikt		...
Pastorater:			Vejstrup sogn	435	672
01 Bjerreby-Landet	2 339		09 Vindinge-Kullerup		2 377
Bjerreby sogn	479	1 198	Vindinge sogn	449	2 044
Landet sogn	479	1 141	Kullerup sogn	495	333
02 Bregninge (Tåsinge)	479	3 582	10 Ørbæk-Refs Vindinge		2 285
03 Drejø	479	182	Ørbæk sogn	495	1 397
04 Egense-Øster Skerninge	2 498		Refs Vindinge sogn	495	888
Egense sogn	479	1 732	5:05 <u>Kerteminde provsti</u>		<u>29 094</u>
Øster Skerninge sogn	427	766	(Kom.: 439, 441, 447, 489, <u>497</u>)		
			Pastorater:		
			01 Dalby-Stubberup		1 087
			Dalby sogn	439	558
			Stubberup sogn	439	529

Tabel 5. (fortsat) Stifter, provstier, pastorater, sogne og kirkedistrikter pr. 1. januar 1981

5: Fyns stift

	:Kom.:Folketal:		:Kom.:Folketal:	
	:nr. :1/1 1981:		:nr. :1/1 1981:	
02 Flødstrup-Ullerslev	3	779	09 Næsby	461 7 056
Flødstrup sogn	489	999	10 Pårup	461 10 381
Ullerslev sogn	489	2 780	11 Sanderum	461 12 017
03 Kerteminde-Drigstrup	5	443	Sanderum kirkedistrikt
Kerteminde sogn	439	4 159	Ravnebjerg kirkedistrikt
Drigstrup sogn	439	1 284	12 Seden-Åsum	3 433
04 Kølstrup	439	889	Seden sogn	461 2 908
05 Marslev-Birkende	2	585	Åsum sogn	461 525
Marslev sogn	441	1 072	13 Stenløse-Fangel	4 670
Birkende sogn	441	1 513	Stenløse sogn	461 3 746
06 Mesinge-Viby	1	271	Fangel sogn	461 924
Mesinge sogn	439	929	14 Ubberud	461 2 274
Viby sogn	439	342		
07 Munkebo	447	6 252	5:08 Ringe provsti	<u>26 391</u>
08 Rynkeby-Revninge	1	608	(Kom.: <u>431</u> , <u>473</u> , <u>477</u> , <u>495</u> , <u>497</u>)	
Rynkeby sogn	439	1 176		
Revninge sogn	439	432	Pastorater:	
09 Rønninge-Rolsted	4	937	01 Espe-Vantinge	1 276
Rønninge sogn	441	3 245	Espe sogn	473 929
Rolsted sogn	497	1 692	Vantinge sogn	473 347
10 Skellerup-Ellinge	1	243	02 Gislev-Ellested	2 654
Skellerup sogn	489	708	Gislev sogn	477 2 394
Ellinge sogn	489	535	Ellested sogn	495 260
5:06 Odense Skt. Knuds provsti	85	<u>804</u>	03 Herrested-Søllinge-Hellerup	1 825
(Kom.: <u>461</u>)			Herrested sogn	495 1 081
Pastorater:			Søllinge sogn	473 504
01 Ansgar	461	4 642	Hellerup sogn	473 240
02 Bolbro	461	11 816	04 Herringe-Gestelev	898
03 Fredens	461	13 058	Herringe sogn	473 433
04 Hans Tausens	461	3 025	Gestelev sogn	473 465
05 Korsløkke	461	10 178	05 Hillerslev-Øster Hæsinge	1 392
06 Munkebjerg	461	8 550	Hillerslev sogn	473 966
07 Skt. Hans	461	4 100	Øster Hæsinge sogn	431 426
08 Skt. Knuds (domsogn)	461	5 976	06 Kværndrup	477 2 295
09 Thomas Kingos	461	7 824	07 Nørre Lyndelse	497 2 450
10 Vollsmose	461	10 572	08 Nørre Søby-Heden	1 435
11 Vor Frue	461	6 063	Nørre Søby sogn	497 1 081
5:07 Hjallesø provsti	83	<u>379</u>	Heden sogn	473 354
(Kom.: <u>461</u>)			09 Ringe	473 5 796
Pastorater:			10 Ryslinge	477 2 447
01 Agedrup	461	3 055	11 Sønder Højrup-Arslev	1 707
02 Allerup-Davinde-Højby	3	754	Sønder Højrup sogn	473 545
Allerup sogn	461	374	Arslev sogn	497 1 162
Davinde sogn	461	451	12 Sønder Nørå	497 2 216
Højby sogn	461	2 929		
03 Allese-Næsbyhoved Broby	2	352	5:09 Fåborg provsti	<u>32 363</u>
Allese sogn	461	465	(Kom.: 425, <u>431</u> , <u>437</u> , <u>473</u> , 485)	
Næsbyhoved Broby sogn	461	1 887	Pastorater:	
04 Brændekilde-Bellinge	4	601	01 Allested-Vejle	1 801
Brændekilde sogn	461	581	Allested sogn	425 751
Bellinge sogn	461	4 020	Vejle sogn	425 1 050
05 Dalum	461	14 604	02 Avernakø	431 148
06 Fraugde	461	3 583	03 Brahetrolleborg-Krarup	2 547
07 Korup	461	4 952	Brahatrolleborg sogn	431 1 945
08 Lumby	461	6 647	Krarup sogn	473 602
Lumby kirkedistrikt	04 Brylle	485 1 669
Stige kirkedistrikt	05 Fåborg-Diernæs	5 664
			Fåborg sogn	431 4 503
			Diernæs sogn	431 1 161

Tabel 5. (fortsat) Stifter, provstier, pastorater, sogne og kirkedistrikter pr. 1. januar 1981

5: Fyns stift

	:Kom.:	Folketal:		:Kom.:	Folketal:
	nr. :	1/1 1981:		nr. :	1/1 1981:
06 Horne	431	2 458	5:11 <u>Middelfart provsti</u>		<u>32 904</u>
07 Jordløse-Håstrup		1 482	(Kom.: <u>429</u> , 445, 451)		
Jordløse sogn	437	825			
Håstrup sogn	431	657	Pastorater:		
08 Lyø	431	185	01 Asperup-Rorslev		1 752
09 Nørre Broby	425	2 091	Asperup sogn	451	1 293
10 Svanninge	431	3 994	Rorslev sogn	451	459
11 Sønder Broby	425	1 480	02 Balslev-Ejby		2 078
12 Tommerup-Broholm		3 628	Balslev sogn	429	326
Tommerup sogn	485	1 548	Ejby sogn	429	1 752
Broholm sogn	485	2 080	03 Brenderup	429	2 057
13 Vervinge	485	1 796	04 Fjelsted-Harndrup		1 854
14 Vester Hæsinge-Sandholts Lyndelse		1 250	Fjelsted sogn	429	925
Vester Hæsinge sogn	425	974	Harndrup sogn	429	929
Sandholts Lyndelse sogn	425	276	05 Føns-Ørslev-Udby-Husby		1 462
15 Vester Åby-Åstrup		2 170	Føns sogn	451	308
Vester Åby sogn	431	1 507	Ørslev sogn	429	237
Åstrup sogn	431	663	Udby sogn	451	453
			Husby sogn	429	464
5:10 <u>Assens provsti</u>		<u>32 804</u>	06 Gelsted	429	2 432
(Kom.: 421, <u>429</u> , 433, <u>437</u> , 491, 499)			07 Kavslunde-Gamborg		5 118
Pastorater:			Kavslunde sogn	445	4 559
01 Assens-Bågård		5 359	Gamborg sogn	445	559
Assens sogn	421	5 290	08 Middelfart	445	7 824
Bågård sogn	421	69	09 Nørre Åby-Ingslev		3 212
02 Barløse-Sandager-Holevad		1 079	Nørre Åby sogn	451	2 731
Barløse sogn	421	589	Ingslev sogn	429	481
Sandager sogn	421	301	10 Strib-Røjleskov	445	3 782
Holevad sogn	421	189	Strib kirkedistrikt
03 Dreslette-Helnæs		1 230	Røjleskov kirkedistrikt
Dreslette sogn	437	933	11 Vejlbjby	445	1 333
Helnæs sogn	421	297			
04 Flemløse	433	1 245	5:12 <u>Bogense provsti</u>		<u>28 519</u>
05 Gamtofte	421	1 207	(Kom.: 423, 471, 483)		
06 Hårby	437	3 227	Pastorater:		
07 Kerte-Tanderup		1 240	01 Bogense	423	3 223
Kerte sogn	499	732	02 Grindløse-Klinte-Nørre Sandager		1 234
Tanderup sogn	429	508	Grindløse sogn	423	431
08 Køng	433	3 346	Klinte sogn	423	468
Køng kirkedistrikt	Nørre Sandager sogn	423	335
Glamsbjerg kirkedistrikt	03 Hårslev	483	1 489
09 Skydebjerg-Orte		1 276	Hårslev kirkedistrikt
Skydebjerg sogn	499	345	Paddesø kirkedistrikt
Orte sogn	499	931	04 Krogsbølle	471	1 283
10 Søby-Turup		977	05 Lunde-Hjadstrup		1 597
Søby sogn	421	282	Lunde sogn	471	770
Turup sogn	421	695	Hjadstrup sogn	471	827
11 Sønderby-Kærum		2 198	06 Nørup	471	910
Sønderby sogn	421	1 072	Nørup kirkedistrikt
Kærum sogn	421	1 126	Hasmark kirkedistrikt
12 Vissenbjerg	491	6 000	07 Nørre Nørå-Bederslev		745
13 Ørsted-Søllested-Vedtofte		1 243	Nørre Nørå sogn	471	495
Ørsted sogn	433	602	Bederslev sogn	471	250
Søllested sogn	433	398	08 Otterup	471	4 251
Vedtofte sogn	433	243	09 Skamby-Uggerslev-Nørre Højrup		1 759
14 Årup-Rørup		3 177	Skamby sogn	483	889
Årup sogn	499	2 294	Uggerslev sogn	471	674
Rørup sogn	499	883	Nørre Højrup sogn	471	196

Tabel 5. (fortsat) Stifter, provstier, pastorater, sogne og kirkedistrikter pr. 1. januar 1981

5: Fyns stift / 6: Haderslev stift

	:Kom.:	Folketal:		:Kom.:	Folketal:
	:nr.:	:1/1 1981:		:nr.:	:1/1 1981:
10 Skovby-Ore-Guldbjerg	1	842	14 Ølsted	613	1 136
Skovby sogn	423	993	15 Ørum-Daugård-Urlev		1 577
Ore sogn	423	625	Ørum sogn	613	284
Guldbjerg sogn	423	224	Daugård sogn	613	1 039
11 Særslev-Ejlby-Melby	1	785	Urlev sogn	613	254
Særslev sogn	483	1 394	16 Øster Snede	613	2 019
Ejlby sogn - 5)	483	155	17 Ale-Linnerup		1 107
Melby sogn - 5)	483	236	Ale sogn	627	764
12 Søndersø	483	3 201	Linnerup sogn	627	343
13 Veflinge	483	1 536	6:02 <u>Vejle provsti</u>		<u>64 999</u>
14 Vigerslev	483	2 193	(Kom.: <u>605</u> , <u>617</u> , <u>631</u>)		
15 Østrup-Skeby	1	471	Pastorater:		
Østrup sogn	471	510	01 Bredballe	631	6 300
Skeby sogn	471	961	02 Bredsten	605	1 840
6: Haderslev stift	408	047	03 Egtved	605	3 174
6:01 <u>Hedensted provsti</u>	<u>39</u>	<u>335</u>	04 Engum	631	929
(Kom.: <u>613</u> , <u>619</u> , <u>627</u>)			05 Hornstrup	631	867
Pastorater:			06 Høver	631	5 031
01 As-Klakring	1	477	07 Hvejsel	617	1 267
As sogn	619	715	Hvejsel kirke-distrikt		...
Klakring sogn	619	762	Ildved kirke-distrikt		...
02 Barrit-Vrigsted	1	909	08 Højen-Jerlev		2 038
Barrit sogn	619	1 540	Højen sogn	631	1 193
Vrigsted sogn	619	369	Jerlev sogn	605	845
03 Glud-Hjarnø	1	633	09 Jelling	617	2 853
Glud sogn	619	1 500	10 Kollerup-Vindelev		845
Hjarnø sogn	619	133	Kollerup sogn	617	558
04 Grejs-Sindbjerg	2	680	Vindelev sogn	617	287
Grejs sogn	627	1 014	11 Mølholm	631	4 231
Sindbjerg sogn	627	1 666	12 Nørremarks (Vejle)	631	5 124
05 Hedensted-Store Dalby	4	266	13 Skt. Johannes (Vejle)	631	4 487
Hedensted sogn	613	4 135	14 Skt. Nikolaj (Vejle)	631	9 585
Store Dalby sogn	613	131	15 Skibet	631	2 828
06 Hvirring-Hornborg	2	889	16 Vinding-Skærup		
Hvirring sogn	627	1 776	Vinding sogn	631	2 705
Hornborg sogn	627	1 113	(Skærup annekssogn, 6:03.09)		
07 Juelsminde	619	2 605	17 Vor Frelzers (Vejle)	631	6 053
08 Løsning-Korning	4	268	18 Ødsted	605	1 655
Løsning sogn	613	3 681	19 Øster Starup-Vester Nebel		3 187
Korning sogn	613	587	Øster Starup sogn	605	1 958
09 Nøbsager-Bjerre-Stenderup	2	841	Vester Nebel sogn	605	1 229
Nøbsager sogn	619	1 361	6:03 <u>Fredericia provsti</u>		<u>57 085</u>
Bjerre sogn	619	653	(Kom.: <u>603</u> , <u>607</u> , <u>631</u>)		
Stenderup sogn	619	827	Pastorater:		
10 Rårup-Skjold	2	477	01 Bredstrup-Pjedsted		1 574
Rårup sogn	619	1 876	Bredstrup sogn	607	701
Rårup kirke-distrikt	Pjedsted sogn	607	873
Klejs kirke-distrikt	02 Christians (Fredericia)	607	12 279
Skjold sogn	619	601	03 Erritsø	607	7 940
11 Stouby-Hornum	1	696	04 Gauerslund	603	6 703
Stouby sogn	619	1 547	05 Gårslev	603	2 016
Hornum sogn	619	149	06 Hannerup (Fredericia)	607	8 494
12 Tørring-Hammer	2	538	07 Herslev	607	747
Tørring sogn	627	2 380	08 Skt. Michaelis (Fredericia)	607	3 602
Hammer sogn	627	158	(09) Skærup sogn, annekst til 6:02.16		906
13 Uldum-Langskov	2	217	i Børkop kommune	603	726
Uldum sogn	627	1 243	i Vejle kommune	631	180
Langskov sogn	627	974			

Tabel 5. (fortsat) Stifter, provstier, pastorater, sogne og kirkedistrikter pr. 1. januar 1981

6: Haderslev stift

	:Kom.:	Folketal:		:Kom.:	Folketal:
	nr.:	1/1 1981:		nr.:	1/1 1981:
10 Smidstrup	603	1 601	14 Vejstrup-Taps		1 738
11 Taulov	607	4 315	Vejstrup sogn	509	1 033
12 Trinitatis (Fredericia)	607	5 309	Taps sogn	509	705
13 Vejlbjby	607	1 599	15 Vojens	543	4 116
6:04 <u>Kolding provsti</u>		<u>62 853</u>	6:06 <u>Haderslev domprovsti</u>		<u>29 789</u>
(Kom.: 621, 629)			(Kom.: 515)		
Pastorater:			Pastorater:		
01 Almind-Viuf		2 112	01 Gammel Haderslev	515	6 078
Almind sogn	621	1 362	02 Haderslev Vor Frue (domsogn)	515	13 076
Viuf sogn	621	750	03 Halk-Grarup		908
02 Brøndkjær (Kolding)	621	5 855	Halk sogn	515	525
03 Eltang-Sønder Vilstrup		865	Grarup sogn	515	383
Eltang sogn	621	507	04 Høptrup	515	2 222
Sønder Vilstrup sogn	621	358	05 Moltrup-Bjærning		
04 Harte-Nørre Bramdrup		6 171	Moltrup sogn	515	589
Harte sogn	621	2 381	(Bjærning annekssogn 6:05.01)		
Nørre Bramdrup sogn	621	3 790	06 Sønder Starup	515	2 593
05 Kristkirkens (Kolding)	621	11 825	07 Vilstrup	515	1 388
06 Nørre Bjert	621	2 987	08 Vonsbæk	515	489
07 Skt. Nikolaj (Kolding)	621	7 373	09 Øsby	515	1 700
08 Seest	621	3 905	10 Astrup	515	746
09 Simon Peters (Kolding)	621	6 997	6:07 <u>Abenrå provsti</u>		<u>57 643</u>
10 Sønder Bjert	621	2 274	(Kom.: 503, 513, 519, 529, 533, 539, 545)		
11 Sønder Stenderup	621	885	Pastorater:		
12 Vamdrup-Hjarup		5 427	01 Bjolderup	539	2 011
Vamdrup sogn	629	4 914	02 Bov	503	8 361
Hjarup sogn	629	513	03 Ensted	545	2 331
13 Vonsild-Dalby		4 761	04 Felsted		2 403
Vonsild sogn	621	2 202	i Gråsten kommune	513	6
Dalby sogn	621	2 559	i Lundtoft kommune	519	2 397
14 Ødis	629	1 416	05 Gråsten-Adsbøl		3 373
6:05 <u>Vojens-Christiansfeld provsti</u>		<u>28 181</u>	i Gråsten kommune	513	3 248
(Kom.: 509, 515, 527, 543)			Gråsten kirkedistrikt
Pastorater:			Adsbøl kirkedistrikt, del af		...
(01)Bjærning sogn, annekst til 6:06.05	509	405	i Sundeved kommune	533	125
02 Fjelstrup-Aller		1 834	Adsbøl kirkedistrikt, del af		
Fjelstrup sogn		1 219	06 Helleved-Egvad		1 509
i Christiansfeld kommune	509	953	Helleved sogn	529	1 023
i Haderslev kommune	515	266	Egvad sogn	529	486
Aller sogn	509	615	07 Hjordkær	529	2 053
03 Hammelev	543	1 494	08 Holbøl	503	1 747
04 Hejls	509	837	09 Klipleve	519	2 451
05 Jegerup	543	3 399	10 Kværns		1 068
06 Jels	527	2 172	i Gråsten kommune	513	1 060
07 Magstrup	543	604	i Lundtoft kommune	519	8
08 Oksenvad	543	745	11 Løjt	545	3 274
09 Skodborg-Skrave			12 Rinkenæs	513	2 469
Skodborg sogn	527	1 927	13 Rise		4 956
(Skrave annekssogn, 7:02:14)			i Rødekro kommune	529	4 757
10 Sommersted	543	1 678	i Abenrå kommune	545	199
11 Stepping-Frørup		1 190	14 Uge	539	616
Stepping sogn	509	899	15 Varnæs	519	1 390
Frørup sogn	509	291	16 Øster Løgum	529	2 221
12 Tyrstrup-Hjerndrup		3 524	Øster Løgum kirkedistrikt
Tyrstrup sogn	509	3 224	Genner kirkedistrikt
Hjerndrup sogn	509	300	17 Abenrå	545	15 410
13 Vedsted	543	2 518			

Tabel 5. (fortsat) Stifter, provstier, pastorater, sogne og kirkedistrikter pr. 1. januar 1981

6: Haderslev stift / 7: Ribe stift

	:Kom.:Folketal:		:Kom.:Folketal:	
	:nr. :1/1 1981:		:nr. :1/1 1981:	
6:08 <u>Sønderborg provsti</u>	<u>68</u>	<u>162</u>	16 Tinglev	3 459
(Kom.: 501, 507, 523, <u>533</u> , 535, 537)			i Lundtoft kommune	519 5
Pastorater:			i Tinglev kommune	539 3 454
01 Asserballe	501	1 056	17 Tønder	541 8 271
02 Augustenborg	501	2 917	Tønder kirkedistrikt
03 Broager	507	4 482	Emmerske kirkedistrikt
04 Christians (Sønderborg)	537	12 450	18 Ubjerg	541 425
05 Dybbøl	537	3 211	19 Visby	505 734
06 Egen	523	2 849	i Bredebro kommune	505 712
07 Egernsund	507	1 657	i Højer kommune	517 22
08 Havnbjerg	523	4 801	7:02 <u>Tørninglen provsti</u>	<u>32 722</u>
09 Hørup	535	2 998	(Kom.: <u>505</u> , 511, 525, <u>527</u> , 531, <u>543</u>)	
10 Kegnæs	535	683	Pastorater:	
11 Ketting	501	902	01 Agerskov	525 2 580
12 Lysabild	535	1 941	02 Arrild	525 799
13 Nordborg	523	4 945	03 Bevtoft-Tislund	525 1 961
14 Notmark	501	1 779	Bevtoft sogn	525 1 509
i Augustenborg kommune	501	1 775	Tislund sogn	525 452
i Nordborg kommune	523	4	04 Branderup	525 644
15 Nybøl	533	1 344	05 Brøns-Vodder	531 1 737
16 Oksbøl	523	1 115	Brøns sogn	531 843
17 Skt. Marie (Sønderborg)	537	7 409	Vodder sogn	531 894
18 Sottrup	533	1 910	06 Døstrup-Mjolden	505 1 255
19 Svenstrup	523	1 602	Døstrup sogn	505 955
20 Tandslet	535	1 329	i Bredebro kommune	505 10
21 Ulkebøl	537	4 834	i Skærbæk kommune	531 945
22 Ullerup	533	1 948	Mjolden sogn	531 300
7: Ribe stift	374	322	07 Gram	511 3 681
7:01 <u>Tønder provsti</u>	<u>34</u>	<u>375</u>	08 Højrup	511 1 016
(Kom.: <u>505</u> , 517, <u>519</u> , 521, <u>539</u> , 541)			09 Lintrup-Hjerting	527 1 236
Pastorater:			Lintrup sogn	527 937
01 Abild	541	1 319	Hjerting sogn	527 299
02 Ballum-Sønder Skast-Randerup	505	1 053	10 Nustrup	543 1 481
Ballum sogn	505	715	(11) Rejsby sogn, annekts til 7:03.06	531 495
Sønder Skast sogn	505	172	12 Rødding	527 2 949
Randerup sogn	505	166	13 Rømø	531 833
03 Bedsted	521	957	(14) Skrave sogn, annekts til 6:05.09	527 605
04 Brede	505	2 178	15 Skrydstrup	543 1 367
05 Burkal	2	272	16 Skærbæk	531 3 414
i Tinglev kommune	539	2 097	17 Sønder Hygum-Fole	527 1 716
i Tønder kommune	541	175	Sønder Hygum sogn	511 1 220
06 Bylderup	539	1 129	Fole sogn	511 496
07 Daler	517	456	18 Toftlund	525 4 011
08 Emmerlev-Hjerpsted	517	890	19 Øster Lindet	527 942
Emmerlev sogn	517	764	7:03 <u>Ribe domprovsti</u>	<u>30 750</u>
Hjerpsted sogn	517	126	(Kom.: 557, <u>569</u> , 571)	
09 Hostrup	541	1 172	Pastorater:	
10 Højer	517	1 696	01 Bramming	557 6 377
11 Højst	521	1 103	Skt. Ansgar kirkedistrikt
12 Løgumkloster	521	3 375	Skt. Knuds kirkedistrikt
13 Møgeltønder	541	1 205	02 Darum	557 1 152
14 Nørre Løgum	521	1 582	03 Farup	571 789
15 Ravsted	539	1 099	04 Gørding	557 2 574
			i Bramming kommune	557 2 519
			i Holsted kommune	569 55

Tabel 5. (fortsat) Stifter, provstier, pastorater, sogne og kirkedistrikter pr. 1. januar 1981

7: Ribe stift

	:Kom.:	Folketal:		:Kom.:	Folketal:
	:nr.:	:1/1 1981:		:nr.:	:1/1 1981:
05 Hjortlund-Kalvslund-Obbekær		950	7:05 <u>Varde provsti</u>		<u>39 477</u>
Hjortlund sogn	571	343	(Kom.: 553, 555, 573, 577)		
Kalvslund sogn	571	346	Pastorater:		
Obbekær sogn	571	261	01 Alslev-Hostrup		
06 Hviding-Rejsby			Alslev sogn	573	1 405
Hviding sogn	571	998	(Hostrup anneks sogn, 7:04.07)		
(Rejsby anneks sogn, 7:02.11)			02 Ansager-Stenderup-Skovlund		2 850
07 Jærved	571	1 867	Ansager sogn	577	1 954
08 Mændø	571	97	Skovlund sogn	577	896
09 Ribe Domsogn	571	4 342	(Stenderup anneks sogn, 7:08.14)		
10 Roager-Spandet	1	301	03 Henne-Lønne		1 483
Roager sogn	571	727	Henne sogn	553	918
Spandet sogn	571	574	Lønne sogn	553	565
11 Skt. Katharinæ (Ribe)	571	5 011	04 Hodde-Tistrup		2 530
12 Seem	571	760	Hodde sogn	577	417
13 Vejrup-Vester Nykirke	1	819	Tistrup sogn	577	2 113
Vejrup sogn	557	1 242	05 Ho-Oksby		549
Vester Nykirke sogn	557	577	Ho sogn	555	147
14 Vester Vedsted	571	1 322	Oksby sogn	555	402
15 Vilslev-Hunderup	1	391	Oksby kirkedistrikt
Vilslev sogn	571	690	Mosevrå kirkedistrikt
Hunderup sogn	557	701	06 Janderup-Billum		2 129
7:04 <u>Skast provsti</u>		<u>91 140</u>	Janderup sogn	573	1 360
(Kom.: 561, 563, 567)			Billum sogn	573	769
Pastorater:			07 Kvong-Lyne		
01 Bryndum-Vester Nebel		2 775	Kvong sogn	553	647
Bryndum sogn	561	2 011	(Lyne anneks sogn, 7:06.07)		
Vester Nebel sogn	561	764	08 Lunde-Ovtrup		2 642
02 Fåborg-Årre	3	340	Lunde sogn	553	1 077
Fåborg sogn	567	2 437	Ovtrup sogn	553	1 565
Fåborg kirkedistrikt	09 Nørre Nebel-Lydum		1 913
Agerbæk kirkedistrikt	Nørre Nebel sogn	553	1 537
Årre sogn	567	903	Lydum sogn	553	376
03 Gesing	561	7 772	10 Torstrup-Horne		2 414
04 Grimstrup	567	1 335	Torstrup sogn	573	1 134
Grimstrup kirkedistrikt	Horne sogn	573	1 280
Rovsthøje kirkedistrikt	11 Varde	573	12 237
05 Grundtvigs (Esbjerg)	561	9 279	12 Ølgod-Strellev		5 618
06 Guldager	561	6 646	Ølgod sogn	577	5 220
(07) Hostrup sogn, anneks til 7:05.01	561	472	Strellev sogn	577	398
08 Jerne (Esbjerg)	561	12 579	13 Al	555	3 060
09 Kvaglund (Esbjerg)	561	4 927	Al kirkedistrikt
10 Nordby	563	2 626	Børsmose kirkedistrikt
11 Skast	561	1 726	7:06 <u>Skjern provsti</u>		<u>34 340</u>
12 Sneum-Tjæreborg	2	861	(Kom.: 655, 669, 681)		
Sneum sogn	561	345	Pastorater:		
Tjæreborg sogn	561	2 516	01 Brejning	681	2 528
13 Sædden	561	10 525	Brejning kirkedistrikt
14 Sønnderho	563	373	Vægerskilde kirkedistrikt
15 Treenigheds (Esbjerg)	561	7 767	02 Bølling-Sædding		1 049
(16) Vester Starup sogn, anneks til 7:08.19	567	1 187	Bølling sogn	669	451
17 Vor Frelzers (Esbjerg)	561	5 520	Sædding sogn	669	598
18 Zions (Esbjerg)	561	6 845	03 Dejbjerg	669	540
19 Øse-Næsbjerg	2	585	04 Hanning	669	936
Øse sogn	567	1 558	Hanning kirkedistrikt
Næsbjerg sogn	567	1 027	Finderup kirkedistrikt

Tabel 5. (fortsat) Stifter, provstier, pastorater, sogne og kirkedistrikter pr. 1. januar 1981

7: Ribe stift

	:Kom.:	Folketal:		:Kom.:	Folketal:
	:nr.:	:1/1 1981:		:nr.:	:1/1 1981:
05 Hemmet-Sønder Vium		1 236	09 Stadil-Tim		1 880
Hemmet sogn	655	664	Stadil sogn	667	599
Sønder Vium sogn	655	572	Tim sogn.....	667	1 281
06 Høven-Ilderhede			10 Sønder Lem-Ølstrup		2 823
Høven sogn	655	813	Sønder Lem sogn	667	2 326
(Ilderhede annekssogn, 9:02.07)			Sønder Lem kirkedistrikt
(07) Lyne sogn, annekst til 7:05.07	655	639	Lem Sydsogns kirkedistrikt
08 Lønborg-Egvad		1 225	Ølstrup sogn	667	497
Lønborg sogn	655	881	11 Torsted-Høver		956
Egvad sogn	655	344	Torsted sogn	667	493
09 Nørre Omme, sognedel (se. 9:02.09)	681	716	Høver sogn	667	463
= Nørre Omme kirkedistrikt			12 Ulfborg	679	2 055
10 Nørre Vium-Herborg		1 630	13 Vedersø	667	439
Nørre Vium sogn	681	895	14 Velling	667	1 046
Herborg sogn	681	735			
11 Skjern	669	6 809	7:08 <u>Malt provsti</u>		<u>57 006</u>
12 Stavning	669	797	(Kom.: 551, 559, 565, <u>569</u> , 575, 623)		
13 Sønder Bork-Nørre Bork		920			
Sønder Bork sogn	655	459	Pastorater:		
Nørre Bork sogn	655	461	01 Andst	575	1 472
14 Sønder Borris-Faster		2 462	02 Brørup	559	3 962
Sønder Borris sogn	669	1 484	Brørup kirkedistrikt
Faster sogn.....	669	978	Brørup Stationsby kirkedistrikt
15 Tarm	655	4 089	(03) Filskov sogn, annekst til 7:09.01	565	1 001
(16) Trolldhede sogn, annekst til 9:02.17	681	894	04 Føvling	569	1 368
17 Videbæk	681	3 465	Føvling kirkedistrikt
18 Vorgod	681	2 678	Stenderup kirkedistrikt
Vorgod kirkedistrikt	05 Gesten	575	1 468
Fjelsevang kirkedistrikt	06 Grene	551	4 664
19 Adum	655	914	07 Grindsted	565	10 227
			Grindsted kirkedistrikt
7:07 <u>Ringkøbing provsti</u>		<u>29 122</u>	Nollund kirkedistrikt
(Kom.: 659, 667, 679)			Urup kirkedistrikt
Pastorater:			08 Hejnsvig	565	2 285
01 Gørding-Vemb-Bur		2 184	Hejnsvig kirkedistrikt
Gørding sogn	679	180	Vesterhede kirkedistrikt
Vemb sogn	679	1 550	09 Holsted	569	3 622
Bur sogn	679	454	Holsted kirkedistrikt
02 Hee-No		1 696	Holsted Stationsby kirkedistrikt
Hee sogn	667	963	10 Lejrskov-Jordrup		1 793
No sogn	667	733	Lejrskov sogn	623	1 087
03 Holmsland Klit	659	3 736	Jordrup sogn	623	706
Nørre Lyngvig kirkedistrikt	11 Lindknud		1 460
Havrvig kirkedistrikt	Lindknud kirkedistr., i Brørup komm.	559	929
Hvide Sande kirkedistrikt	Hovborg kirkedistr., i Holsted komm.	569	531
04 Husby-Sønder Nissum		1 617	12 Malt-Folding		2 972
Husby sogn		348	Malt sogn	575	1 792
i Ringkøbing kommune	667	23	Malt kirkedistrikt
i Ulborg-Vemb kommune	679	325	Askov kirkedistrikt
Sønder Nissum sogn	679	1 269	Folding sogn	559	1 180
05 Nysogn-Gammelsohn		1 420	13 Skanderup	623	3 077
Nysogn sogn	659	1 174	(14) Stenderup sogn, annekst til 7:05.02	565	1 101
Gammelsohn sogn	659	246	15 Sønder Omme	565	2 495
06 Rindum	667	2 435	16 Veerst-Bække		2 246
07 Ringkøbing	667	5 334	Veerst sogn	575	620
08 Staby-Madum		1 501	Bække sogn	575	1 626
Staby sogn	679	1 130	17 Vejen-Løborg		8 395
Madum sogn	679	371	Vejen sogn	575	7 742
			Løborg sogn	575	653

Tabel 5. (fortsat) Stifter, provstier, pastorater, sogne og kirkedistrikter pr. 1. januar 1981

7: Ribe stift / 8: Århus stift

	:Kom.:	Folketal:		:Kom.:	Folketal:
	:nr.:	:1/1 1981:		:nr.:	:1/1 1981:
18 Vorbasse	551	2 067	07 Sønder Vissing-Voerladegård		1 863
Vorbasse kirkedistrikt	Sønder Vissing sogn	601	904
Skjoldbjerg kirkedistrikt	Voerladegård sogn		959
19 Åstrup-Vester Starup			i Brødstrup kommune	601	802
Åstrup sogn	569	1 331	i Gedved kommune	609	157
(Vester Starup annekssogn, 7:04.16)			08 Them		5 911
7:09 <u>Brande provsti</u>		<u>25 390</u>	i Silkeborg kommune	743	2 392
(Kom.: <u>605</u> , 611, 653)			i Them kommune	749	3 519
Pastorater:			09 Tønning-Træden - 6)		832
01 Blåhøj-Filskov			Tønning sogn	601	555
Blåhøj sogn	653	917	Træden sogn	601	277
(Filskov annekssogn, 7:08.03)			10 Vinding-Bryrup-Vrads		2 546
02 Brande	653	7 438	Vinding sogn	749	329
Brande kirkedistrikt	Bryrup sogn	749	1 606
Skærlund kirkedistrikt	Vrads sogn	749	611
Uhre kirkedistrikt	8:02 <u>Horsens-Gedved provsti</u>		<u>64 474</u>
03 Gadbjerg-Lindeballe		1 790	(Kom.: <u>609</u> , <u>613</u> , 615)		
Gadbjerg sogn	611	1 203	Pastorater:		
Lindeballe sogn	611	587	01 Endelave	615	205
04 Give	611	5 236	02 Gangsted-Søvind		1 800
Give kirkedistrikt	Gangsted sogn	609	301
Farre kirkedistrikt	Søvind sogn	609	1 499
Vorslunde kirkedistrikt	03 Hatting		2 092
05 Givskud	611	1 206	i Hedensted kommune	613	212
06 Nørup	605	1 790	i Horsens kommune	615	1 880
07 Randbøl	605	1 634	04 Katstrup-Tolstrup		1 929
08 Ringive	611	1 274	Katstrup sogn	609	411
Ringive kirkedistrikt	Tolstrup sogn	609	1 518
Langelund kirkedistrikt	05 Klostersogn (Horsens)	615	10 461
09 Thyregod-Vester		2 469	06 Lundum-Hansted		2 093
Thyregod sogn	611	2 109	Lundum sogn	615	288
Vester sogn	611	360	Hansted sogn	615	1 805
10 Øster Nykirke	611	1 636	07 Sønderbro (Horsens)	615	4 827
Nykirke kirkedistrikt	08 Tamdrup	615	1 804
Vonge kirkedistrikt	09 Torsted	615	7 071
8: Århus stift		670 251	10 Tyrsted-Uth		10 691
8:01 <u>Them-Nørre Snede-Brødstrup provsti</u> ..		<u>24 365</u>	Tyrsted sogn	615	9 924
(Kom.: 601, <u>609</u> , 625, <u>743</u> , 749)			Uth sogn	615	767
Pastorater:			11 Vor Frelzers (Horsens)	615	11 421
01 Ejstrup	625	2 990	12 Vær-Nebel		4 231
Ejstrup kirkedistrikt	Vær sogn	615	3 920
Gludsted kirkedistrikt	Nebel sogn	615	311
02 Grædstrup	601	944	13 Ørridslev-Vedslet		2 895
03 Klovborg-Tyrsting		1 405	Ørridslev sogn	609	2 388
Klovborg sogn	625	1 159	Vedslet sogn	609	507
Tyrsting sogn	601	246	14 Østbirk-Yding		2 954
04 Nim-Underup		991	Østbirk sogn	609	2 563
Nim sogn	601	680	Yding sogn	609	391
Underup sogn	601	311	8:03 <u>Skanderborg-Odder provsti</u>		<u>37 628</u>
05 Nørre Snede	625	3 202	(Kom.: <u>727</u> , 745, <u>751</u>)		
Nørre Snede kirkedistrikt	Pastorater:		
Hampen kirkedistrikt	01 Fruering-Vitved		2 818
06 Ring-Føvling		3 681	Fruering sogn	745	1 652
Ring sogn	601	3 089	Vitved sogn		1 166
Føvling sogn	601	592	i Skanderborg kommune	745	294
			i Århus kommune	751	872

Tabel 5. (fortsat) Stifter, provstier, pastorater, sogne og kirkedistrikter pr. 1. januar 1981

8: Århus stift

	:Kom.:Folketal:		:Kom.:Folketal:	
	:nr. :1/1 1981:		:nr. :1/1 1981:	
02 Gosmer-Halling	1	479	07 Ormslev-Kolt	6 001
Gosmer sogn	727	497	Ormslev sogn	751 606
Halling sogn	727	982	Kolt sogn	751 5 395
03 Gylling	727	1 044	08 Ravnsbjerg	751 7 632
04 Hundslund-Torrild	1	772	09 Skt. Lukas (Århus)	751 8 828
Hundslund sogn	727	1 278	10 Skt. Pauls (Århus)	751 8 464
Torrild sogn	727	494	11 Skåde	751 7 054
05 Odder	727	9 130	12 Tiset	751 1 356
06 Ovsted-Tåning-Hylke	2	170	13 Tranbjerg	751 6 728
Ovsted sogn.....	745	1 017	14 Viby	751 7 391
Tåning sogn	745	343		
Hylke sogn	745	810	8:06 <u>Århus Domprovsti</u>	<u>73 012</u>
07 Randlev-Bjerager	1	292	(Kom.: <u>751</u>)	
Randlev sogn	727	611	Pastorater:	
Bjerager sogn	727	681	01 Brabrand-Sønder Årslev	11 895
08 Saksild-Nølev	1	278	Brabrand sogn	751 10 971
Saksild sogn	727	1 064	Sønder Årslev sogn	751 924
Nølev sogn	727	214	02 Gellerup	751 9 546
09 Skanderborg Slots.-Skanderup-Stilling e	15	139	03 Harlev-Framlev	3 461
Skanderborg Slotssogn	745	5 546	Harlev sogn	751 908
Skanderup sogn (Skanderborg)	745	8 133	Framlev sogn	751 2 553
Stilling sogn	745	1 460	04 Hasle	751 6 248
10 Ørting-Falling-Ålrø	1	506	05 Møllevang (Århus)	751 9 560
Ørting sogn	727	851	06 Skt. Markus (Århus)	751 7 451
Falling sogn	727	466	07 Vor Frue (Århus)	751 7 090
Ålrø sogn	727	189	08 Åby	751 10 271
8:04 <u>Samsø-Tunø provsti</u>	<u>4</u>	<u>980</u>	09 Århus Domsogn	751 7 490
(Kom.: <u>727</u> , <u>741</u>)				
Pastorater:			8:07 <u>Århus Nordre provsti</u>	<u>85 410</u>
01 Besser	741	659	(Kom.: <u>751</u>)	
02 Kolby-Onsbjerg	1	493	Pastorater:	
Kolby sogn	741	719	01 Borum-Lyngby	656
Onsbjerg sogn	741	774	Borum sogn	751 483
03 Nordby	741	609	Lyngby sogn	751 173
04 Tranbjerg	741	2 098	02 Christians (Århus)	751 13 301
05 Tunø	727	121	03 Ellevang	751 5 992
			04 Elsted-Elev	7 436
8:05 <u>Århus Søndre provsti</u>	<u>86</u>	<u>300</u>	Elsted sogn	751 6 791
(Kom.: <u>727</u> , <u>751</u>)			Elev sogn	751 645
Pastorater:			05 Fårup-Sabro	2 081
01 Astrup-Tulstrup-Hvilsted	1	791	Fårup sogn	751 694
Astrup sogn	1	151	Sabro sogn	751 1 387
i Odder kommune	727	9	06 Helligånds (Århus)	751 6 956
i Århus kommune	751	1 142	07 Hjortshøj-Egå	9 559
Tulstrup sogn	751	180	Hjortshøj sogn	751 1 671
Hvilsted sogn	751	460	Egå sogn	751 7 888
i Odder kommune	727	20	08 Risskov	751 6 815
i Århus kommune	751	440	09 Skt. Johannes (Århus)	751 9 845
02 Beder-Malling	6	643	10 Skejby-Lisbjerg	1 029
Beder sogn	751	3 222	Skejby sogn (Århus)	751 386
Malling sogn	751	3 421	Lisbjerg sogn	751 643
03 Fredens (Århus)	751	6 853	11 Skødstrup	751 5 108
04 Holme	751	8 124	12 Tilst-Kasted	5 103
05 Langenæs (Århus)	751	6 476	Tilst sogn	751 4 948
06 Mårslet	751	2 959	Kasted sogn	751 155
			13 Todbjerg-Mejlby	1 691
			Todbjerg sogn	751 1 157
			Mejlby sogn	751 534

Tabel 5. (fortsat) Stifter, provstier, pastorater, sogne og kirkedistrikter pr. 1. januar 1981

8. Århus stift

	:Kom.:	Folketal:		:Kom.:	Folketal:
	:nr.:	:1/1 1981:		:nr.:	:1/1 1981:
14 Trige-Ølsted-Spørring		3 175	04 Grenå	707	12 505
Trige sogn	751	2 171	05 Hammelev-Enslev		675
Ølsted sogn	751	202	Hammelev sogn	707	352
Spørring sogn	751	802	Enslev sogn	707	323
15 Vejlbjby	751	6 663	06 Lyngby-Albøge		2 192
			Lyngby sogn	707	1 804
8:08 Ebeltoft-Rosenholm-Rønde provsti		26 796	Albøge sogn	707	388
(Kom.: 701, 733, 739)			07 Rimsø-Kastbjerg		647
Pastorater:			Rimsø sogn	725	344
01 Agri-Egens		728	Kastbjerg sogn	725	303
Agri sogn	701	519	08 Veggerslev-Villersø-Karlby-Voldby		1 465
Egens sogn	701	209	Veggerslev sogn	725	262
02 Ebeltoft-Dråby		5 902	Villersø sogn	725	300
Ebeltoft sogn	701	4 036	Karlby sogn	725	129
Dråby sogn	701	1 866	Voldby sogn	725	774
Dråby kirkedistrikt	09 Ørum-Ginnerup		2 425
Handrup kirkedistrikt	Ørum sogn	725	1 775
03 Feldballe	739	826	Ginnerup sogn	725	650
04 Hornslet	733	4 218	10 Alsø-Hoed-Vejlbjby-Homå		2 901
05 Hvilsager-Lime		1 258	Alsø sogn	707	2 055
Hvilsager sogn	733	715	Hoed sogn	707	237
Lime sogn	733	543	Vejlbjby sogn	707	281
06 Hyllested-Rosmus		1 374	Homå sogn	707	328
Hyllested sogn	701	433	8:10 Rougsø-Sønderhald-Midtdjurs provsti .		23 606
Rosmus sogn	701	941	(Kom.: 721, 735, 747)		
07 Knebel-Rolsø		1 108	Pastorater:		
Knebel sogn	701	596	01 Fausing-Auning		3 203
Rolsø sogn	701	512	Fausing sogn		669
08 Mygind-Krogsbæk-Skørring-Søby-Skader-			i Rougsø kommune	735	100
Halling		1 778	i Sønderhald kommune	747	569
Mygind sogn - 7)	733	115	Auning sogn	747	2 534
Krogsbæk sogn - 7)	733	414	02 Gjesing-Nørager		1 496
Skørring sogn - 7)	733	308	Gjesing sogn	735	797
Søby sogn - 8)	733	439	Nørager sogn	735	699
Skader sogn - 8)	733	227	03 Holbæk-Udby-Voer-Estruplund		1 309
Halling sogn - 8)	733	275	Holbæk sogn	735	504
09 Mørke	733	1 762	Udby sogn	735	290
10 Thorsager-Bregnet		5 018	Voer sogn	735	269
Thorsager sogn	739	1 714	Estruplund sogn	735	246
Bregnet sogn	739	3 304	04 Kolind-Ebdstrup-Skarresø		1 880
11 Tirstrup-Fuglslev-Nødager			Kolind sogn	721	1 411
Tirstrup sogn	701	900	Ebdstrup sogn	721	138
Fuglslev sogn	701	216	Skarresø sogn	721	331
(Nødager anneks sogn, 8:10.07)			05 Marie Magdalene-Koed		3 380
12 Tved-Helgenæs-Vistoft		1 708	Marie Magdalene sogn	721	2 853
Tved sogn	701	722	Koed sogn	721	527
Helgenæs sogn	701	413	06 Nimtofte-Tøstrup		1 250
Vistoft sogn	701	573	Nimtofte sogn	721	832
8:09 Grenå-Nørre Djurs provsti		26 467	Tøstrup sogn	721	418
(Kom.: 707, 725)			(07)Nødager sogn, anneks til 8:08.11	721	814
Pastorater:			08 Virring-Essenbæk		3 642
01 Anholt	707	147	Virring sogn	747	1 114
02 Fjellerup-Glesborg		1 891	Essenbæk sogn	747	2 528
Fjellerup sogn	725	698	09 Vivild-Vejlbjby		3 013
Glesborg sogn	725	1 193	Vivild sogn	735	1 171
03 Gjerrild-Hemmed		1 619	Vejlbjby sogn	735	1 842
Gjerrild sogn	725	700	10 Ørsted	735	2 063
Hemmed sogn	725	919			

Tabel 5. (fortsat) Stifter, provstier, pastorater, sogne og kirkedistrikter pr. 1. januar 1981

8: Århus stift

	:Kom.:	Folketal:		:Kom.:	Folketal:
	:nr.:	:1/1 1981:		:nr.:	:1/1 1981:
11 Ø. Alling-V. Alling-Årslev-Hørning		1 556	05 Nørbæk-Sønderbæk-Læsten		874
Øster Alling sogn	747	576	Nørbæk sogn	729	274
Vester Alling sogn	747	182	Sønderbæk sogn	729	339
Årslev sogn	747	242	Læsten sogn	729	261
Hørning sogn	747	556	06 Spentrup-Gassum		3 618
8:11 Mariager-Nørhald provsti		17 783	Spentrup sogn	729	2 570
(Kom.: 719, 723, 815)			Gassum sogn	729	1 048
Pastorater:			07 Sdr. Onsild-Nr. Onsild-Hvornum-Snæbum e		1 921
01 Falslev-Vindblæs		2 983	Sønder Onsild sogn	823	747
Falslev sogn	719	1 911	Nørre Onsild sogn	823	253
Vindblæs sogn		1 072	Hvornum sogn	823	681
i Mariager kommune	719	617	Snæbum sogn	823	240
i Hadsund kommune	815	455	08 Øls-Hørby-Døstrup		2 301
02 Gjerlev-Enslev		1 397	Øls sogn	823	468
Gjerlev sogn	723	1 033	Hørby sogn	823	1 249
Enslev sogn	723	364	Døstrup sogn	823	584
03 Hald-Kørby		927	09 Øster Bjerregrav-Ålum		1 940
Hald sogn	723	706	Øster Bjerregrav sogn	729	1 230
Kørby sogn	723	221	Ålum sogn	729	710
04 Harridslev-Albæk-Støvring		1 946	8:13 Randers-Hadsten provsti		72 686
Harridslev sogn	723	1 164	(Kom.: 709, 731)		
Albæk sogn	723	432	Pastorater:		
Støvring sogn	723	350	01 Borup	731	2 667
05 Hem-Sem-Vester Tørslev-Svenstrup		1 037	02 Dronningborg-Gimming		3 889
Hem sogn	719	367	Dronningborg sogn	731	3 500
Sem sogn	719	174	Gimming sogn	731	389
Vester Tørslev sogn	719	125	03 Hadsten-Over og Neder Hadsten-Nørre		
Svenstrup sogn	719	371	Galten-Vissing		6 535
06 Mariager	719	2 890	Hadsten sogn	709	3 826
07 Råby-Sødring		973	Over og Neder Hadsten sogn	709	1 961
Råby sogn	723	611	Nørre Galten sogn	709	425
Sødring sogn	723	362	Vissing sogn	709	323
08 Tvede-Linde-Møllerup		2 116	04 Haslund-Ølst		1 781
Tvede sogn	723	362	Haslund sogn	731	1 296
Linde sogn	723	1 053	Ølst sogn	731	485
Møllerup sogn	723	701	05 Kristrup	731	6 921
09 Udbyneder-Kastbjerg		1 742	06 Lyngå-Skjød-Lerbjerg		683
Udbyneder sogn	719	1 484	Lyngå sogn	709	548
Kastbjerg sogn	719	258	Lerbjerg sogn	709	135
10 Øster Tørslev-Dalbnyeder-Dalbyover		1 772	(Skjød annekssogn, 8:14.10)		
Øster Tørslev sogn	723	1 199	(07) Råsted sogn, annekst til 8:12.04	731	494
Dalbnyeder sogn	723	174	08 Skt. Andreas-Lem		6 725
Dalbyover sogn	723	399	Skt. Andreas sogn (Randers)	731	6 460
8:12 Hobro-Purhus provsti		22 705	Lem sogn	731	265
(Kom.: 729, 823)			09 Skt. Clemens (Randers)	731	13 925
Pastorater:			10 Skt. Mortens (Randers)	731	7 558
01 Asferg-Fårup		2 223	11 Skt. Peders (Randers)	731	8 586
Asferg sogn	729	1 026	12 Tånium-Hornbæk		2 525
Fårup sogn	729	1 197	Tånium sogn	731	395
02 Glenstrup-Skjellerup		1 184	Hornbæk sogn	731	2 130
Glenstrup sogn	823	757	13 Voldum-Rud		1 276
Skjellerup sogn	823	427	Voldum sogn	709	868
03 Hobro	823	8 396	Rud sogn	709	408
04 Kousted-Råsted			14 Vorup	731	7 161
Kousted sogn	729	248	15 Ødum-Hadbjerg		1 960
(Råsted annekssogn, 8:13.07)			Ødum sogn	709	1 392
			Hadbjerg sogn	709	568

Tabel 5. (fortsat) Stifter, provstier, pastorater, sogne og kirkedistrikter pr. 1. januar 1981

8: Århus stift / 9: Viborg stift

	:Kom.:Folketal:		:Kom.:Folketal:	
	:nr. :1/1 1981:		:nr. :1/1 1981	
8:14 <u>Frijsenborg provsti</u>	<u>34</u>	<u>299</u>	04 Dover-Alling-Tulstrup	1 888
(Kom.: 705, 711, 713, 717, <u>767</u>)			Dover sogn	737 948
Pastorater:			Alling sogn	737 225
01 Dallerup-Låsby			Tulstrup sogn	737 715
Dallerup sogn	705	1 293	05 Galten	703 3 710
(Låsby annekssogn, 8:15.10)			06 Gammel Rye	737 1 371
02 Gjern-Skannerup		1 725	07 Gødvad-Svostrup	
Gjern sogn	705	1 101	Gødvad sogn	743 3 460
Skannerup sogn	705	624	(Svostrup annekssogn, 8:14.12)	
03 Grundfør-Haldum-Vitten	e	5 909	08 Kragelund-Funder	3 009
Grundfør sogn	713	2 878	Kragelund sogn	743 1 086
Haldum sogn	713	2 684	Funder sogn	743 1 923
Vitten sogn	713	347	09 Linå-Voel	
04 Hammel-Voldby		5 866	Linå sogn	743 5 999
Hammel sogn	711	5 147	(Voel annekssogn, 8:14.14)	
Voldby sogn	711	719	(10) Låsby sogn, annekst til 8:14.01	737 1 923
05 Haurum-Sall-Houlbjerg-Granslev		2 098	11 Mariehøj (Silkeborg)	743 5 739
Haurum sogn	711	383	12 Ry	737 3 667
Sall sogn	711	560	13 Sejling-Sinding	820
Houlbjerg sogn	717	679	Sejling sogn	743 440
Granslev sogn	717	476	Sinding sogn	743 380
06 Lading	711	949	14 Serup-Lemming	1 412
07 Langå-Torup		2 900	Serup sogn	743 701
Langå sogn	717	2 703	Lemming sogn	743 711
Torup sogn	717	197	15 Silkeborg	743 5 103
08 Laurbjerg-Værum-Ørum		1 973	16 Skivholme-Sjelle-Skørring	1 626
Laurbjerg sogn	717	967	Skivholme sogn	703 879
Værum sogn	717	452	Sjelle sogn	703 394
Ørum sogn	717	554	Skørring sogn	703 353
09 Røgen-Sporup-Søby		1 525	17 Skovby	703 2 485
Røgen sogn	711	334	18 Storrø-Stjær	1 368
Sporup sogn	711	647	Storrø sogn	703 534
Søby sogn	711	544	Stjær sogn	703 834
(10) Skjød sogn, annekst til 8:13.06	711	542	19 Veng-Mesing	1 338
11 Skorup-Tvilum		1 957	Veng sogn	715 1 042
Skorup sogn		322	Mesing sogn	715 296
i Gjern kommune	705	250	9: Viborg stift	383 641
i Hvorslev kommune	767	72		
Tvilum sogn	705	1 635	9:01 <u>Ikast provsti</u>	<u>46 589</u>
(12) Svostrup sogn, annekst til 8:15.07	705	1 026	(Kom.: 651, <u>663</u> , <u>769</u> , 771)	
13 Søften-Folby		3 400	Pastorater:	
Søften sogn	713	2 074	01 Avlum-Hodsager	4 504
Folby sogn	713	1 326	Avlum sogn	651 3 763
(14) Voel sogn, annekst til 8:15.09	705	1 077	Hodsager sogn	651 741
015 Øster Velling-Helstrup-Grensten		2 059	02 Bording	663 3 448
Øster Velling sogn	717	334	Bording kirkedistrikt
Helstrup sogn	717	312	Christianshede kirkedistrikt
Grensten sogn	717	1 413	03 Engesvang	663 2 422
8:15 <u>Silkeborg-Ry-Galten-Hørning provsti</u> .	<u>69</u>	<u>740</u>	04 Frederiks	769 2 683
(Kom.: 703, 715, 737, <u>743</u>)			05 Grove-Simmelkær-Ilskov	
Pastorater:			Grove sogn	651 223
01 Alderslyst (Silkeborg)	743	12 642	(Simmelkær-Ilskov annekssogne, 9:02.12)	
02 Balle	743	6 299	06 Grønbæk	771 2 323
03 Blegind-Hørning-Adslev		5 881	07 Haderup	651 1 913
Blegind sogn	715	287	Haderup kirkedistrikt
Hørning sogn	715	5 095	Over Feldborg kirkedistrikt
Adslev sogn	715	499	08 Hinge-Vinderslev	1 937
			Hinge sogn	771 671
			Vinderslev sogn	771 1 266

Tabel 5. (fortsat) Stifter, provstier, pastorater, sogne og kirkedistrikter pr. 1. januar 1981

9: Viborg stift

	:Kom.:Folketal:		:Kom.:Folketal:	
	:nr. :1/1 1981:		:nr. :1/1 1981:	
09 Ikast	663	13 046	20 Vildbjerg-Nøvling	4 164
Ikast kirkedistrikt	Vildbjerg sogn	677 3 277
Favrholt kirkedistrikt	Nøvling sogn	677 887
10 Isenvad	663	1 048	21 Vinding-Vind	2 131
11 Karup	769	3 760	Vinding sogn	677 1 592
12 Levring-Hørup		4 778	Vind sogn	677 539
Levring sogn	771	658	22 Ørre-Sinding	911
Hørup sogn	771	4 120	Ørre sogn	657 309
13 Sjørslev-Almind			Sinding sogn	657 602
Sjørslev sogn	771	1 195	9:03 Holstebro provsti	64 270
(Almind annekssogn, 9:07.01)			(Kom.: 661, 671, 683)	
14 Torning	771	2 532	Pastorater:	
Torning kirkedistrikt	01 Borbjerg	661 2 328
Grathe kirkedistrikt	Borbjerg kirkedistrikt
15 Vium-Lysgård			Hogager kirkedistrikt
Vium sogn	771	777	02 Ejsing	683 1 050
(Lysgård annekssogn, 9:07.04)			03 Hjerm	671 1 778
9:02 Herning provsti		71 758	Hjerm kirkedistrikt
(Kom.: 657, 663, 677, 685)			Feldborg kirkedistrikt
Pastorater:			04 Holstebro	661 12 002
01 Arnborg	657	1 453	05 Idum-Råsted	889
Arnborg kirkedistrikt	Idum sogn	661 690
Fasterholt kirkedistrikt	Råsted sogn	661 199
02 Assing	685	2 752	06 Mejrup	661 1 923
03 Fredens (Herning)	657	5 796	07 Måbjerg	661 6 079
04 Gjellerup	657	6 707	Måbjerg kirkedistrikt
05 Hedeager (Herning)	657	5 573	Ellebæk kirkedistrikt
06 Herning	657	7 462	08 Navr-Sir	1 035
(07)Ilderhede sogn, annekst til 7:06.06	685	641	Navr sogn	661 712
08 Kølkær-Kollund		1 474	Sir sogn	661 323
Kølkær sogn	657	1 111	09 Nørre Felding-Tvis	4 636
Kollund sogn	657	363	Nørre Felding sogn	661 997
(09)Nr. Omme, sognedel (se 7:06.09)	677	1 297	Tvis sogn	661 3 639
= Ørnhøj kirkedistrikt	10 Nørrelands (Holstebro)	661 8 091
10 Rind	657	4 375	11 Resen-Humlum	3 157
11 Skt. Johannes (Herning)	657	6 845	Resen sogn	671 940
(12)Simmelkær-Ilskov s., annekst til 9:01.05		1 795	Humlum sogn	671 2 217
Simmelkær sogn	657	575	12 Ryde-Handbjerg	1 176
Ilskov sogn		1 220	Ryde sogn	683 684
i Herning kommune	657	974	Handbjerg sogn	683 492
i Ikast kommune	663	246	13 Sahl	683 3 735
13 Skarrild	685	1 179	Sahl kirkedistrikt
Skarrild kirkedistrikt	Vinderup kirkedistrikt
Karstoft kirkedistrikt	14 Sevel	683 2 376
14 Snebjerg	657	3 717	Sevel kirkedistrikt
15 Studsgård-Havnstrup		1 342	Trandum kirkedistrikt
Studsgård sogn	657	917	Herrup kirkedistrikt
Havnstrup sogn	657	425	15 Struer-Gimsing	10 281
16 Sunds	657	3 767	Struer sogn	671 8 049
17 Sønder Felding-Troldhede			Gimsing sogn	671 2 232
Sønder Felding sogn	685	2 020	16 Vejrum	671 706
(Troldhede annekssogn, 7:06.16)			17 Venø	671 147
18 Timring	677	1 320	18 Ølby-Asp-Fovsing	2 881
Timring kirkedistrikt	Ølby sogn	671 1 230
Tiphede kirkedistrikt	Asp sogn	671 1 208
19 Tjørring	657	5 037	Fovsing sogn	671 443

Tabel 5. (fortsat) Stifter, provstier, pastorater, sogne og kirkedistrikter pr. 1. januar 1981

9: Viborg stift

	:Kom.:	Folketal:		:Kom.:	Folketal:
	:nr.:	1/1 1981:		:nr.:	1/1 1981:
9:04 <u>Lemvig provsti</u>		<u>25 021</u>	06 Grinderslev-Grønning-Thise		2 071
(Kom.: 665, 673)			Grinderslev sogn	783	1 367
Pastorater:			Grønning sogn	783	217
01 Bøvling-Flynder	2	300	Thise sogn	783	487
Bøvling sogn	665	1 344	07 Hjerker-Harre		885
Flynder sogn	665	956	Hjerker sogn	777	443
02 Dybe-Ramme-Fjaltring-Trans	1	904	Harre sogn	777	442
Dybe sogn	665	325	08 Jebjerg-Lyby		1 908
Ramme sogn	665	1 128	Jebjerg sogn	783	1 408
Fjaltring sogn	665	383	Lyby sogn	783	500
Trans sogn	665	68	09 Junget-Torum		913
03 Gudum-Fabjerg	1	646	Junget sogn	783	413
Gudum sogn	665	1 065	Torum sogn.....	783	500
Fabjerg sogn	665	581	10 Lem-Vejby-Håsum-Ramsing		2 074
04 Harboør-Engbjerg	2	450	Lem sogn	781	964
Harboør sogn	673	2 387	Vejby sogn	781	213
Engbjerg sogn	673	63	Håsum sogn	781	287
05 Hove-Hygum-Tørring	1	387	Ramsing sogn.....	781	610
Hove sogn	665	634	11 Oddense-Otting		1 022
Hygum sogn	665	300	Oddense sogn	781	931
Tørring sogn	665	453	Otting sogn.....	781	91
06 Lemvig-Nørlem-Heldum	7	631	12 Roslev-Rybjerg		1 742
Lemvig sogn	665	5 243	Roslev sogn.....	777	1 454
Nørlem sogn	665	1 753	Rybjerg sogn	777	288
Heldum sogn	665	635	13 Rødding-Lihme		2 381
07 Lomborg-Rom	1	258	Rødding sogn	781	1 564
Lomborg sogn	665	912	Lihme sogn	781	817
Rom sogn	665	346	14 Selde-Åsted		1 273
08 Møborg-Nees	1	355	Selde sogn	783	711
Møborg sogn	665	796	Åsted sogn	783	562
Nees sogn	665	559	9:06 <u>Skive-Fjends provsti</u>		<u>34 948</u>
09 Nørre Nissum	665	1 726	(Kom.: 763, 779)		
10 Thyborøn	673	2 767	Pastorater:		
11 Vandborg-Ferring		597	01 Daugbjerg-Mønsted-Smøllerup		2 251
Vandborg sogn	665	402	Daugbjerg sogn	763	534
Ferring sogn	665	195	Mønsted sogn	763	943
9:05 <u>Salling provsti</u>		<u>21 505</u>	Smøllerup sogn	763	774
(Kom.: 777, 781, 783)			02 Egeris	779	6 378
Pastorater:			03 Estvad-Rønbjerg		970
01 Balling-Volling-Krejbjerg	1	777	Estvad sogn	779	695
Balling sogn.....	781	1 209	Rønbjerg sogn	779	275
Volling sogn.....	781	134	04 Hem-Hindborg-Dølby		1 132
Krejbjerg sogn	781	434	Hem sogn	779	684
02 Brøndum-Hvidbjerg		627	Hindborg sogn	779	177
Brøndum sogn	781	327	Dølby sogn	779	271
Hvidbjerg sogn	781	300	05 Højslev-Dommerby-Lundø		3 096
03 Durup-Tøndering-Nautrup	1	883	Højslev sogn	779	1 690
Durup sogn	777	1 168	Dommerby sogn	779	1 276
Tøndering sogn	777	371	Lundø sogn	779	130
Nautrup sogn	777	344	06 Kobberup-Feldingbjerg		3 094
04 Fur	783	1 139	Kobberup sogn		1 357
05 Glyngøre-Sæby-Vile	1	810	i Fjends kommune	763	350
Glyngøre sogn	777	1 541	i Skive kommune	779	1 007
Sæby sogn	777	171	Feldingbjerg sogn	763	1 737
Vile sogn	777	98	07 Nørre Borris-Gammelstrup		1 037
			Nørre Borris sogn	763	854
			Gammelstrup sogn	763	183

Tabel 5. (fortsat) Stifter, provstier, pastorater, sogne og kirkedistrikter pr. 1. januar 1981

9: Viborg stift

	:Kom.:	Folketal:		:Kom.:	Folketal:
	:nr.:	:1/1 1981:		:nr.:	:1/1 1981:
08 Skive-Resen	€	12 948	04 Hvorslev-Gerning-Vellev		1 553
Skive sogn	779	10 033	Hvorslev sogn	767	473
Resen sogn	779	2 915	Gerning sogn	767	432
09 Vridsted-Fly		1 386	Vellev sogn	767	648
Vridsted sogn	763	687	05 Høbjerg-Elsborg		1 330
Fly sogn	763	699	Høbjerg sogn	761	726
Fly kirkedistrikt	Elsborg sogn	761	604
Iglsø kirkedistrikt	06 Rødding-Løvel-Pederstrup		2 030
10 Vroue-Resen		1 338	Rødding sogn	789	1 005
Vroue sogn	763	1 086	Løvel sogn	789	874
Resen sogn	763	252	Pederstrup sogn	789	151
11 Ørslevkloster-Ørum		1 318	07 Sahl-Gullev		844
Ørslevkloster sogn	779	1 041	Sahl sogn	761	539
Ørum sogn	779	277	Gullev sogn	761	305
9:07 <u>Viborg domprovsti</u>		<u>39 472</u>	08 Tjele-Nørre Vinge		526
(Kom.: 769, 791)			Tjele sogn	789	389
Pastorater:			Nørre Vinge sogn	789	137
(01) Almind sogn, anneks til 9:01.13	791	1 229	09 Ulstrupbro	767	1 709
02 Asmild-Tapdrup		6 271	10 Vammen-Lindum-Bigum		1 341
Asmild sogn	791	5 686	Vammen sogn	789	808
Tapdrup sogn	791	585	Lindum sogn	789	421
03 Dollerup-Finderup-Ravnstrup		2 489	Bigum sogn	789	112
Dollerup sogn		1 506	11 Vejerslev-Aidt-Thorsø		2 433
i Karup kommune	769	264	Vejerslev sogn	767	461
i Viborg kommune	791	1 242	Aidt sogn	767	632
Finderup sogn		364	Thorsø sogn	767	1 340
i Karup kommune	769	17	12 Vester Velling-Skjern-Sønder Vinge		1 427
i Viborg kommune	791	347	Vester Velling sogn	767	435
Ravnstrup sogn	791	619	Skjern sogn	761	592
(04) Lysgård sogn, anneks til 9:01.15		557	Sønder Vinge sogn	767	400
i Karup kommune	769	256	13 Vindum	761	2 223
i Viborg kommune	791	301	Vindum kirkedistrikt
05 Søndre (Viborg)	€	11 507	Brandstrup kirkedistrikt
Søndermarks kirkedistrikt - 9)	14 Vorning-Kvorning-Hammershøj		1 855
06 Tårup-Kvols		600	Vorning sogn	789	516
Tårup sogn	791	463	Kvorning sogn	789	454
Kvols sogn	791	137	Hammershøj sogn	789	885
07 Vestervang (Viborg)	791	4 946	15 Ørum-Viskum-Vejrum		2 540
08 Viborg Domsogn	791	8 174	Ørum sogn	789	1 590
09 Vinkel-Sønder Rind		1 205	Viskum sogn	789	326
Vinkel sogn	791	537	Vejrum sogn	789	624
Sønder Rind sogn	791	668	9:09 <u>Sydvesthimmerlands provsti</u>		<u>20 678</u>
10 Vorde-Fiskbæk-Romlund		2 494	(Kom.: 775, 793, 833)		
Vorde sogn	791	1 104	Pastorater:		
Fiskbæk sogn	791	1 098	01 Brorstrup-Ravnkilde		1 664
Romlund sogn	791	292	Brorstrup sogn	833	543
9:08 <u>Bjerringbro-Hvorslev-Tjele provsti</u> ..		<u>27 886</u>	Ravnkilde sogn	833	1 121
(Kom.: 761, 767, 789)			02 Gedsted-Fjelsø		1 838
Pastorater:			Gedsted sogn	793	1 246
01 Bjerring-Mammen		2 405	Fjelsø sogn	793	592
Bjerring sogn	761	1 818	(03) Haverslev sogn, anneks til 10:08.12 ...	833	818
Mammen sogn	761	587	04 Hersom-Vester Bjerregrav-Klejtrup		1 853
02 Bjerringbro	761	4 483	Hersom sogn	775	339
03 Hjermind-Lee-Hjorthede		1 187	Vester Bjerregrav sogn	775	534
Hjermind sogn	761	428	Klejtrup sogn	775	980
Lee sogn	761	380	05 Hvam-Hvilsom		1 291
Hjorthede sogn	761	379	Hvam sogn	793	724
			Hvilsom sogn	793	567

Tabel 5. (fortsat) Stifter, provstier, pastorater, sogne og kirkedistrikter pr. 1. januar 1981

9: Viborg stift / 10: Ålborg stift

	:Kom.:	Folketal:		:Kom.:	Folketal:
	:nr. :	1/1 1981:		:nr. :	1/1 1981
06 Kongens Tisted-Binderup-Durup		1 891	10 Ullits-Fovlum-Svingelbjerg		963
Kongens Tisted sogn	833	347	Ullits sogn	809	286
Binderup sogn.....	833	333	Fovlum sogn.....	809	463
Durup sogn	833	1 211	Svingelbjerg sogn	809	214
07 Låstrup-Skals		2 319	11 Ulstrup-Gundersted		1 929
Låstrup sogn.....	775	437	Ulstrup sogn.....	861	1 467
Skals sogn	775	1 882	Gundersted sogn	861	462
08 Rørbæk-Grynderup-Stenild		1 357	12 Vester Hornum-Flejsborg		1 079
Rørbæk sogn	833	584	Vester Hornum sogn	809	722
Grynderup sogn	833	297	Flejsborg sogn.....	809	357
Stenild sogn.....	833	476	13 Vilsted-Vindblæs		1 061
09 Simested-Testrup		1 183	Vilsted sogn	827	535
Simested sogn	793	945	Vindblæs sogn	827	526
Testrup sogn	793	238	14 Års-Havbro		7 359
10 Ulbjerg-Lynderup		1 226	Års sogn	861	6 687
Ulbjerg sogn	775	977	Havbro sogn	861	672
Lynderup sogn	775	249			
11 Vester Bølle		793 440	10: Ålborg stift		507 991
12 Vester Tostrup-Roum		2 056	10:01 Morsø provsti		24 587
Vester Tostrup sogn	775	1 176	(Kom.: 773)		
Roum sogn	775	880	Pastorater:		
13 Alestrup-Øster Bølle		2 742	01 Alsted-Sønder Dråby		595
Alestrup sogn	793	2 380	Alsted sogn	773	252
Øster Bølle sogn	793	362	Sønder Dråby sogn	773	343
9:10 <u>Vesthimmerlands provsti</u>		<u>31 514</u>	02 Dragstrup-Skallerup		507
(Kom.: 809, 827, 861)			Dragstrup sogn	773	259
Pastorater:			Skallerup sogn	773	248
01 Gislum-Vognsild		1 551	03 Flade-Bjergby		898
Gislum sogn	861	418	Flade sogn	773	524
Vognsild sogn	1 133	99	Bjergby sogn	773	374
i Farsø kommune	809	99	04 Frøslev-Møllerup-Ovtrup		1 124
i Års kommune	861	1 034	Frøslev sogn	773	546
02 Lovns-Alstrup		1 019	Møllerup sogn	773	245
Lovns sogn	809	866	Ovtrup sogn	773	333
Alstrup sogn	809	153	05 Galtrup-Øster Jølby		1 096
03 Løgstør-Løgsted		4 384	Galtrup sogn	773	488
Løgstør sogn	827	3 922	Øster Jølby sogn	773	608
Løgsted sogn.....	827	462	06 Karby-Tæbring-Rakkeby		1 202
04 Næsborg-Kornum-Aggersborg		1 497	Karby sogn	773	652
Næsborg sogn	827	499	Tæbring sogn	773	313
Kornum sogn	827	381	Rakkeby sogn	773	237
Aggersborg sogn	827	617	07 Ljørslev-Ørding		792
05 Overlade-Hyllebjerg		1 364	Ljørslev sogn	773	224
Overlade sogn	827	1 187	Ørding sogn.....	773	568
Hyllebjerg sogn	809	177	08 Lødderup-Elsø		2 028
06 Ranum-Malle		2 118	Lødderup sogn	773	1 793
Ranum sogn	827	1 883	Elsø sogn	773	235
Malle sogn	827	235	09 Nykøbing M.		773 8 604
07 Skarp Salling-Oudrup		866	10 Redsted-Hvidbjerg		1 416
Skarp Salling sogn	827	587	Redsted sogn	773	704
Oudrup sogn	827	279	Hvidbjerg sogn	773	712
08 Skivum-Giver-Blære		1 453	Hvidbjerg kirkedistrikt
Skivum sogn	861	709	Agerø kirkedistrikt
Giver sogn	861	226	11 Sejerslev-Ejerslev-Jørsby		1 321
Blære sogn	861	518	Sejerslev sogn	773	902
09 Strandby-Farsø		4 871	Ejerslev sogn	773	289
Strandby sogn	809	992	Jørsby sogn	773	130
Farsø sogn	809	3 879			

Tabel 5. (fortsat) Stifter, provstier, pastorater, sogne og kirkedistrikter pr. 1. januar 1981

10: Ålborg stift

	:Kom.:	Folketal:		:Kom.:	Folketal:
	:nr.:	:1/1 1981:		:nr.:	:1/1 1981:
12 Solbjerg-Sundby		1 256	03 Hundborg-Jannerup	0	2 001
Solbjerg sogn	773	591	Hundborg sogn.....	787	1 838
Sundby sogn.....	773	665	Hundborg kirkedistrikt
13 Tødsø-Erslev		1 638	Vorupør kirkedistrikt	0	...
Tødsø sogn	773	860	Jannerup sogn	787	163
Erslev sogn	773	778	04 Hunstrup-Østerild		1 277
14 Vejerslev-Blidstrup		1 008	Hunstrup sogn.....	787	443
Vejerslev sogn.....	773	776	Østerild sogn	787	834
Blidstrup sogn	773	232	05 Nors-Tved		1 799
15 Øster Assels-Vester Assels		1 102	Nors sogn	787	1 493
Øster Assels sogn	773	838	Tved sogn	787	306
Vester Assels sogn	773	264	06 Nørhå-Sønderhå-Hørsted		1 006
10:02 Sydhø provsti		<u>16 705</u>	Nørhå sogn	787	489
(Kom.: 675, 785)			Nørhå kirkedistrikt
Pastorater:			Stenbjerg kirkedistrikt
01 Bedsted-Grurup		1 860	Sønderhå sogn	787	393
Bedsted sogn.....	785	1 688	Hørsted sogn	787	124
Grurup sogn	785	172	07 Sennels	787	1 239
02 Boddum-Ydby		1 171	08 Sjørring-Torsted		1 585
Boddum sogn	785	232	Sjørring sogn	787	1 391
Ydby sogn	785	939	Torsted sogn	787	194
03 Helligsø-Gettrup		505	09 Skinnerup	787	253
Helligsø sogn	785	244	10 Skjoldborg-Kallerup		809
Gettrup sogn	785	261	Skjoldborg sogn	787	617
04 Hurup	785	3 020	Kallerup sogn	787	192
05 Hvidbjerg-Lyngs		2 423	11 Snedsted	787	1 891
Hvidbjerg sogn	675	2 033	12 Thisted	787	11 254
Lyngs sogn	675	390	13 Tilsted	787	1 725
06 Hvidbjerg Vesten A-Ørum-Lodbjerg		580	14 Vang	0	787 508
Hvidbjerg Vesten A sogn	785	353	15 Vester Vandet-Øster Vandet		1 145
Ørum sogn - 10)	785	196	Vester Vandet sogn		926
Lodbjerg sogn - 10)	785	31	Klitmøller kirked. i Hænsthalm kom. 0	765	668
07 Hørdum-Skyum		1 690	V. Vandet kirked. i Thisted kommune .	787	258
Hørdum sogn	785	1 366	Øster Vandet sogn	787	219
Skyum sogn.....	785	324	16 Øsløs-Vesløs-Arup		1 456
08 Jegindø	675	636	Øsløs sogn	787	481
09 Sønderbjerg-Odby		990	Vesløs sogn	787	634
Sønderbjerg sogn	675	337	Arup sogn	787	341
Odby sogn	675	653	10:04 Hanherred provsti		<u>22 018</u>
10 Vestervig-Agger		2 484	(Kom.: 765, 803, 811)		
Vestervig sogn	785	2 057	Pastorater:		
Agger sogn	785	427	01 Brovst	803	4 762
11 Visby-Heltborg-Hassing-Villerslev		1 346	Brovst kirkedistrikt
Visby sogn	785	127	Langeslund kirkedistrikt
Heltborg sogn	785	511	02 Haverslev-Skrøm-Bejstrup		1 559
Hassing sogn	785	275	Haverslev sogn	811	771
Villerslev sogn	785	433	Skrøm sogn	811	352
10:03 Thisted provsti		<u>30 642</u>	Bejstrup sogn	811	436
(Kom.: 765, 787)			03 Hjørdemål - 11)	765	211
Pastorater:			Hjørdemål kirkedistrikt
01 Hørring-Stagstrup		1 448	Hjørdemål Klit kirkedistrikt
Hørring sogn	787	199	04 Kjettrup-Gøttrup		1 378
Stagstrup sogn	787	1 249	Kjettrup sogn	811	670
02 Hillerslev-Kåstrup		1 246	Gøttrup sogn	811	708
Hillerslev sogn	787	1 151	05 Klim-Vester Torup-Vust		1 599
Kåstrup sogn	787	95	Klim sogn	811	781
			Vester Torup sogn	811	680
			Vust sogn	811	138

Tabel 5. (fortsat) Stifter, provstier, pastorater, sogne og kirkedistrikter pr. 1. januar 1981

10: Ålborg stift

	:Kom.:	Folketal:		:Kom.:	Folketal:
	:nr.:	:1/1 1981:		:nr.:	:1/1 1981:
06 Kollerup-Hjortdal		3 765	10:07 <u>Ålborg Søndre provsti</u>		<u>46 870</u>
Kollerup sogn	811	3 260	(Kom.: <u>851</u>)		
Kollerup kirkedistrikt	Pastorater:		
Fjerritslev kirkedistrikt	01 Ellidshøj-Svenstrup		4 955
Hjortdal sogn	811	505	Ellidshøj sogn	851	875
07 Lerup-Tranum		1 195	Svenstrup sogn	851	4 080
Lerup sogn	803	198	02 Ferslev-Dall-Volsted		2 534
Tranum sogn	803	997	Ferslev sogn	851	781
Tranum kirkedistrikt	Dall sogn	851	1 514
Koldmose kirkedistrikt	Volsted sogn	851	239
08 Røhr-Hansted-Vigsø	ø	3 496	03 Godthåb	851	1 316
Røhr sogn	765	847	04 Gunderup-Nøvling		6 291
Hansted sogn	765	2 502	Gunderup sogn	851	1 790
Vigsø sogn	765	147	Nøvling sogn	851	4 501
09 Torslev-Øster Svenstrup		1 995	05 Nørholm	851	563
Torslev sogn	803	1 148	06 Nørre Tranders	851	10 738
Øster Svenstrup sogn	803	847	Nørre Tranders kirkedistrikt
10 Tømmerby-Lild		1 350	Rørdal kirkedistrikt
Tømmerby sogn	765	1 005	07 Romdrup-Klarup		3 988
Lild sogn	765	345	Romdrup sogn	851	1 175
11 Øland	803	708	Klarup sogn	851	2 813
10:05 <u>Ålborg Nordre provsti</u>		<u>49 442</u>	08 Skalborg	851	6 073
(Kom.: 849, <u>851</u>)			09 Sønderholm-Frejlev		4 253
Pastorater:			Sønderholm sogn	851	1 858
01 Ajstrup	851	2 168	Frejlev sogn	851	2 395
02 Biersted	849	3 787	10 Sønder Tranders	851	6 159
03 Gjørl	849	1 168	10:08 <u>Støvring provsti</u>		<u>27 332</u>
04 Horsens-Hammer		7 116	(Kom.: 831, 837, 845)		
Horsens sogn	851	1 686	Pastorater:		
Hammer sogn	ø	5 430	01 Buderup-Gravlev		5 894
05 Hvorup	851	5 847	Buderup sogn	845	5 454
06 Lindholm	851	8 864	Støvring kirkedistrikt
07 Nørresundby	851	6 858	Sørup kirkedistrikt
08 Sulsted	851	4 262	Gravlev sogn	845	440
09 Vadum	851	3 120	02 Farstrup-Lundby-Store Ajstrup		1 561
10 Aby-Vedsted		6 252	Farstrup sogn	831	1 053
Aby sogn	849	4 811	Lundby sogn	831	243
Vedsted sogn	849	1 441	Store Ajstrup sogn	831	265
10:06 <u>Ålborg Budolfi provsti</u>		<u>69 280</u>	03 Gudum-Lillevorde		1 423
(Kom.: <u>851</u>)			Gudum sogn	837	1 074
Pastorater:			Gudum kirkedistrikt
01 Ansgar (Ålborg)	851	7 054	Gudumholm kirkedistrikt
02 Budolfi (domsogn)(Ålborg)	851	5 407	Lillevorde sogn.....	837	349
03 Hans Egedes (Ålborg)	851	7 943	04 Mou	837	2 257
04 Hasseris	851	8 449	05 Nibe-Vokslev		3 949
05 Margrethe (Ålborg)	851	4 124	Nibe sogn	831	3 093
06 Skt. Markus (Ålborg)	851	8 348	Vokslev sogn	831	856
07 Vejgård (Ålborg)	851	13 670	06 Sebber-Bislev-Ejdrup		1 995
08 Vesterkær (Ålborg)	851	3 974	Sebber sogn	831	838
09 Vor Frelzers (Ålborg)	851	5 902	Ejdrup sogn	831	849
10 Vor Frue (Ålborg)	851	4 409	Ejdrup sogn	831	308
			07 Storvorde-Sejflod		2 440
			Storvorde sogn	837	1 818
			Sejflod sogn	837	622

Tabel 5. (fortsat) Stifter, provstier, pastorater, sogne og kirkedistrikter pr. 1. januar 1981

10: Ålborg stift

	:Kom.:	Folketal:		:Kom.:	Folketal:
	:nr.:	:1/1 1981:		:nr.:	:1/1 1981:
08 Sdr. Kongerslev-Nr. Kongerslev-Komdrup		2 297	10:10 Sæby provsti		44 033
Sønder Kongerslev sogn	837	1 466	(Kom.: 807, 813, 817, 839, 847)		
Nørre Kongerslev sogn	837	632	Pastorater:		
Komdrup sogn	837	199	01 Albæk	847	2 157
09 Sønderup-Suldrup		2 062	Albæk kirkedistrikt
Sønderup sogn	845	784	Lyngså kirkedistrikt
Suldrup sogn	845	1 278	02 Aså-Melholt	807	2 475
10 Veggerby	845	938	Aså kirkedistrikt
11 Øster Hornum	845	1 904	Melholt kirkedistrikt
12 Årestrup-Haverslev			03 Dronninglund	807	5 091
Årestrup sogn	845	612	Dronninglund kirkedistrikt
(Haverslev annekssogn 9:09.03)			Dorf kirkedistrikt
10:09 Hadsund provsti		27 374	04 Hals	817	3 296
(Kom.: 801, 815, 843)			Hals kirkedistrikt
Pastorater:			Hou kirkedistrikt
01 Als	815	2 421	05 Hellevad-Ørum		2 513
Als kirkedistrikt	Hellevad sogn	807	1 605
Hurup kirkedistrikt	Ørum sogn	807	908
02 Åstrup-Rostrup		2 047	06 Hjallerup	807	3 014
Åstrup sogn	801	1 147	07 Hørby		1 429
Rostrup sogn	801	900	i Sindal kommune	839	90
03 Bælum-Solbjerg		1 785	i Sæby kommune	847	1 339
Bælum sogn	843	1 137	08 Skæve	847	1 809
Solbjerg sogn	843	648	09 Sæby	847	5 426
04 Gerding-Blenstrup		1 127	10 Torslev	847	3 050
Gerding sogn	843	117	Torslev kirkedistrikt
Blenstrup sogn	843	1 010	Øster Vrå kirkedistrikt
05 Hadsund	815	4 419	11 Ulsted	817	1 531
06 Ove-Valsgård		2 030	12 Understed-Karup		1 140
Ove sogn	801	981	Understed sogn		996
Valsgård sogn	801	1 049	i Frederikshavn kommune	813	507
07 Rold-Vebbestrup		1 885	i Sæby kommune	847	489
Rold sogn	801	471	Karup sogn	847	144
Vebbestrup sogn	801	1 414	13 Vester Hassing-Øster Hassing		5 356
08 Skelund-Visborg		2 281	Vester Hassing sogn	817	2 888
Skelund sogn	815	1 363	Øster Hassing sogn	817	2 468
Visborg sogn	815	918	Øster Hassing kirkedistrikt
09 Skibsted-Lyngby		2 403	Gåser kirkedistrikt
Skibsted sogn	843	427	14 Voer		2 299
Lyngby sogn	843	1 976	i Dronninglund kommune	807	2 294
Lyngby kirkedistrikt	Voer kirkedistrikt, del af
Terndrup kirkedistrikt	Agersted kirkedistrikt
10 Skørping-Fræer		3 425	i Sæby kommune	847	5
Skørping sogn	843	3 056	Voer kirkedistrikt, del af
Skørping kirkedistrikt	15 Volstrup	847	3 447
Skørping Ny Kirke distrikt	10:11 Brønderslev provsti		39 715
Fræer sogn	843	369	(Kom.: 805, 829, 835)		
11 Store Arden	801	2 177	Pastorater:		
Store Arden kirkedistrikt	01 Brønderslev-Serritslev		12 446
Arden kirkedistrikt	Brønderslev sogn	805	11 447
12 Store Brøndum-Siem-Torup		857	Serritslev sogn	805	999
Store Brøndum sogn	843	427	02 Børglum	829	1 052
Siem sogn	843	136	03 Furreby - 12)	829	1 171
Torup sogn	843	294	Furreby kirkedistrikt
13 Vive	815	517	Løkken kirkedistrikt
			04 Hune	835	999

Tabel 5. (fortsat) Stifter, provstier, pastorater, sogne og kirkedistrikter pr. 1. januar 1981

10: Ålborg stift

	:Kom.:	Folketal:		:Kom.:	Folketal:
	:nr.:	:1/1 1981:		:nr.:	:1/1 1981:
05 Ingstrup-Vester Hjerimitslev		1 511	10 Skallerup-Vennebjerg-Mårup		1 475
Ingstrup sogn	835	826	Skallerup sogn	821	531
Vester Hjerimitslev sogn	835	685	Vennebjerg sogn	821	499
06 Jerslev-Hellum		2 903	Mårup sogn	821	445
Jerslev sogn	805	2 491	11 Tornby-Vidstrup		1 729
Jerslev kirkedistrikt	Tornby sogn	819	1 285
Mylund kirkedistrikt	Vidstrup sogn	819	444
Hellum sogn	805	412	12 Tversted-Uggerby		1 868
07 Jetsmark	835	6 081	Tversted sogn	819	1 251
08 Rubjerg-Lyngby-Jelstrup		1 268	Tversted kirkedistrikt
Rubjerg sogn.....	829	431	Sørig kirkedistrikt
Lyngby sogn	829	172	Uggerby sogn	819	617
Jelstrup sogn	829	665	13 Tårs	821	3 682
09 Saltum-Alstrup		1 652	14 Vrejlev-Hæstrup		2 543
Saltum sogn	835	1 527	Vrejlev sogn		2 164
Alstrup sogn	835	125	i Hjørring kommune	821	2 110
10 Tolstrup-Stenum		1 385	i Løkken-Vrå kommune	829	54
Tolstrup sogn	805	939	Hæstrup sogn	821	379
Tolstrup kirkedistrikt			
Øster Hjerimitslev kirkedistrikt	10:13 Frederikshavn provsti		46 765
Stenum sogn	805	446	(Kom.: 813, 825, 839)		
11 Vejby-Sejlstrup-Harritslev-Rakkeby		1 396	Pastorater:		
Vejby sogn	829	273	01 Abildgård (Frederikshavn)	813	9 214
Sejlstrup sogn	829	249	02 Bangsbostrand (Frederikshavn)	813	7 792
Harritslev sogn	829	262	03 Byrum-Hals		1 683
Rakkeby sogn.....	829	612	Byrum sogn - 14)	825	955
12 Vrensted-Tise		2 274	Hals sogn.....	825	728
Vrensted sogn	829	1 235	Hals vestlige kirkedistrikt - 14)
Tise sogn.....	805	1 039	Østerby kirkedistrikt
13 Vrå-Em		3 117	04 Elling	813	5 523
Vrå sogn	829	2 885	Elling kirkedistrikt
Em sogn	829	232	Jerup kirkedistrikt
14 Øster Brønderslev-Hallund		2 460	05 Flade-Gærum		1 872
Øster Brønderslev sogn	805	1 638	Flade sogn	813	947
Hallund sogn	805	822	Gærum sogn	813	925
10:12 Hjørring provsti		63 228	06 Frederikshavn-Hirsholmene - 13)		8 039
(Kom.: 819, 821, 829, 841)			Frederikshavn sogn	813	8 029
Pastorater:			Hirsholmene sogn	813	10
01 Bindslev	819	1 972	07 Lendum-Hørnsted		2 092
02 Bistrup	821	4 474	Lendum sogn	839	1 272
03 Bjergby-Mygdal		1 945	Hørnsted sogn	839	820
Bjergby sogn	821	1 193	08 Sindal	839	3 223
Mygdal sogn	821	752	09 Tolne-Mosbjerg		1 598
04 Hirtshals	819	6 972	Tolne sogn	839	654
05 Hjørring	821	13 177	Mosbjerg sogn	839	944
06 Horne-Asdal		2 180	10 Ugilt-Astrup		2 555
Horne sogn.....	819	1 136	Ugilt sogn	839	1 377
Asdal sogn	819	1 044	Astrup sogn	839	1 178
07 Råbjerg sogn	841	2 044	11 Vesterø	825	1 002
08 Skt. Hans-Skt. Olai		7 250	12 Åsted-Skærum		2 172
Skt. Hans sogn	821	4 436	Åsted sogn	813	1 676
Skt. Olai sogn	821	2 814	Åsted kirkedistrikt
09 Skagen	841	11 917	Kvissel kirkedistrikt
Skagen kirkedistrikt	Skærum sogn	813	496
Hulsig kirkedistrikt			

Tabel 6-14

Tabellerne 6-14Tabellernes opbygning og oplysningerne

Tabellerne omhandler administrations-områder, hvis inddeling afviger fra den amtskommunale, evt. kommuneinddelingen, og de pågældende inddelinger er gennemgående alle omlagt først i 70'erne for at få en bedre tilpasning til kommunalinddelingen pr. 1/4 1970.

Tabellerne meddeler inddelingerne pr. 1/1 1981, og for inddelingerne oplyses folketallet 1/1 1981 og for tabel 14's vedkommende tillige folketallet 1/7 1976.

Folketallene kan ikke umiddelbart opgøres på inddelinger,

der udgør dele af kommuner (bortset fra sogne), da tællingen bygger på Det centrale Personregisters (CPR's) oplysninger. I tabel 12 om Skyld- og vurderingskredse kan der ikke længere meddeles folketal for vurderingskredsene, da disse inddelinger ikke indgår i registret. I tabel 14 om opstillingskredse efter folketingsvalgloven har folketallene pr. 1/1 1981 kunnet hentes fra registret for de opstillingskredse, der udgør dele af én kommune, mens de tilsvarende folketal pr. 1/7 1976 er beregnede.

Tabel 6. Retskredse 1. januar 1981

Landet inddeltes i 84 underretskredse ved lov nr. 225 af 7/6 1972 - der ændrede lov om rettens pleje, jf. lovbekendtgørelse nr. 609 af 19/12 1969.

De nye inddelinger blev sat i kraft 1/4 1973 i henhold til bekendtgørelse nr. 31 af 24/1 1973. Der er senere ved bekendtgørelser gennemført mindre justeringer - jf. bilag II.04.

Rettens tingsted er sammenfaldende med den by, der navngiver retskredsen, hvor tabellen ikke giver anden oplysning. Bitingsted - hvor retten på fx en bestemt ugedag har tingsted og i nogle tilfælde afdelingskontor - forekommer i en del tilfælde. Bitingstedets område omfatter én eller flere af retskredsens kommuner, og disse såvel som kommuner under hovedtingstedet er specificeret i tabel 15.

Tabel 7. Politikredse 1. januar 1981

Landet inddeltes i 54 politikredse ved lov nr. 225 af 7/6 1972 - der ændrede lov om rettens pleje, jf. lovbekendtgørelse nr. 609 af 19/12 1969.

Ændringerne sattes i kraft 1/4 1973 i henhold til bekendtgørelse nr. 490 af 20/11 1972.

Tabel 8. Udskrivningskredse 1. januar 1981

Landet inddeltes i 5 udskrivningskredse ved lov om værnepligt nr. 213 af 30/5 1980, der ændrede den tidligere lov - jf. lovbekendtgørelse nr. 15 af 20/1 1970.

Den nye inddeling blev sat i kraft 1/1 1981 i henhold til skrivelse af december 1980 fra værnepligtsstyrelsen.

Tabel 9. Arbejdsformidlingsområder 1. januar 1981

Ifølge lov om arbejdsformidling og arbejdsløshedsforsikring jf. lovbekendtgørelse nr. 471 af 25/8 1978 og lov nr. 637 af 13/12 1978 varetages arbejdsformidlingen af et kontor i hver amtskommune, idet der dog for Københavnsområdet er et fælles arbejdsformidlingskontor omfattende Københavns amtskommune samt Københavns og Frederiksberg kommuner (§ 5, stk. 1). Disse 14 kontorer - regionalkontorer - er understreget i

tabellen og virker blandt andet som sekretariat for regionens arbejdsmarkedsnævn. Efter lovens § 5, stk. 2 kan arbejdsministeren efter indstilling fra arbejdsdirektøren træffe bestemmelse om oprettelse af andre arbejdsformidlingskontorer end de ovenfor nævnte (stk. 1). Antallet af arbejdsformidlingskontorer er pr. 1/1 1981 uændret 27 i forhold til 1/7 1976.

Tabel 10. Amtsskatteinspektorer 1. januar 1981

Landet inddeltes i 25 amtsskatteinspektorer i henhold til bekendtgørelse nr. 154 af 6/4 1978, jf. lov nr. 281 af 8/6 1977, hvor de 25 inspektoraters område blev til-

passet den nye skattekredsinddeling pr. 1/1 1979. Samme dato oprettedes 14 amtsligningsråd i stedet for de 14 amtsskatteråd.

Tabel 11. Skattekredse 1. januar 1981

Landet inddeltes i 39 skattekredse pr. 1/1 1979 - mod tidligere 65 - i henhold til bekendtgørelse nr. 154 af

6/4 1978, jf. lov nr. 281 af 8/6 1977.

Tabel 12. Skyld- og vurderingskredse 1. januar 1981

Landet inddeltes i 27 skyldkredse og 223 vurderingskredse 1/4 1971 ved bekendtgørelse nr. 507 af 18/12 1970, jf. lov nr. 356 af 29/7 1970. Efter ændringer pr. 1/1 1973 og 1975 er antallet af vurderingskredse 224.

De 27 skyldkredse omfatter fra 3 til 13 vurderingskredse; København-Frederiksberg og 4 amtskommuner udgør hver 1 skyldkreds, mens 8 amtskommuner er delt på 2 og 2 amtskommuner på 3 skyldkredse.

Mange vurderingskredse omfatter 1-3 kommuner, mens større kommuner er delt på 2-11 vurderingskredse efter sogn, ejerlav eller bykvarterer.

Tabellen i denne publikation giver ikke specifikation af vurderingskredsene, da tællingen er opgjort på grundlag af Det centrale Personregister, som ikke indeholder de pågældende inddelinger.

Tabel 13. Tolddistrikter 1. januar 1981

1/9 1971 blev landets inddeling i tolldistrikter tilpasset kommunalinddelingen pr. 1/4 1970 ved finansministeriets cirkulære af 29/7 1971. Antallet af distriktstoldkamre forblev dog uændret 35. Toldkamrene i Københavnsområdet har hver sit arbejdsfelt.

1/1 1981 har Københavnsområdet, der omfatter 23 kommuner, 6 distriktstoldkamre og Provinsområdet 24, der omfatter fra 4 til 16 kommuner; her udover er der 1 distriktstoldkammer i Rødbyhavn (udgår 1/1 1982) og 1 i Padborg, hvis distrikt er færehavnen henholdsvis landegrænsen.

Tabel 14. Folketingsvalgkredse (stor-, amts- og opstillingskredse) 1. januar 1981

Ved lov nr. 283 af 10/6 1970, der trådte ikraft 1/7 1970, blev valgkredsinddelingen ved folketingsvalg tilpasset kommunalinddelingen pr. 1/4 1970. Hovedstadens område, der omfatter Københavns og Frederiksberg kommuner, er opdelt i 3 storkredse med tilsammen 19 opstillingskredse, hvoraf de 3 omfatter Frederiksberg kommune. Øernes og Jyllands områder er hver delt i 7 amtskredse - der svarer til landsdelenes amtskommuner - med i alt 39 henholdsvis 45 opstillingskredse. De 17 stor- og

amtskredse omfatter fra 2 til 10 opstillingskredse - i alt 103.

Af opstillingskredsene omfatter 72 fra 1 til 7 kommuner mens 6 store kommuner er delt på 31 opstillingskredse; udover København og Frederiksberg på 16 henholdsvis 3 opstillingskredse er Gentofte delt på 2, Odense og Ålborg på 3 samt Århus på 4 opstillingskredse. Folketallene pr. 1/7 1976 er for de 31 opstillingskredse beregnede, men opgjort fra registret pr. 1/1 1981.

Tabel 6. Retskredse pr. 1. januar 1981

		:Amts-:Folketal:		:Amts-:Folketal:	
		:kom. :1/1 1981:		:kom. :1/1 1981:	
1	Københavns byret	493 771	35	Odense	231 478
2	Frederiksberg birkeret	88 167		a. Hovedtingsted: Odense	FYN 225 179
3	Gentofte	KBH 66 782		b. Bitingsted: Bogense	FYN 6 299
4	Lyngby	KBH 83 408	36	Nyborg	40 670
5	Gladsaxe	KBH 64 213		a. Hovedtingsted: Nyborg	FYN 30 372
6	Ballerup (Tingsted: København)	KBH 103 340		b. Bitingsted: Kerteminde	FYN 10 298
7	Hvidovre	KBH 51 059	37	Svendborg byret	FYN 38 165
8	Rødovre	KBH 37 673	38	Svendborg herredsret	33 504
9	Glostrup	KBH 49 976		a. Hovedtingsted: Svendborg	FYN 22 323
10	Brøndbyernes	KBH 49 871		b. Bitingsted: Ringe	FYN 11 181
11	Tåstrup	KBH 64 150	39	Rudkøbing	25 007
12	Tårnby (Tingsted: København)	KBH 54 212		a. Hovedtingsted: Rudkøbing	FYN 16 359
13	Helsingør	73 947		b. Bitingsted: Ærøskøbing	FYN 8 648
	a. Hovedtingsted: Helsingør	FRB 56 280	40	Fåborg	FYN 24 269
	b. Bitingsted: Fredensborg	FRB 17 667	41	Assens	FYN 27 121
14	Hørsholm	FRB 61 417	42	Middelfart	FYN 33 412
15	Hillerød	FRB 84 153	43	Haderslev	SDJ 56 719
16	Helsinge	FRB 32 210	44	Rødning	26 239
17	Frederikssund	78 265		a. Hovedtingsted: Rødning	SDJ 16 244
	a. Hovedtingsted: Frederikssund	FRB 53 159		b. Bitingsted: Toftlund	SDJ 9 995
	b. Bitingsted: Frederiksværk	FRB 25 106	45	Åbenrå	SDJ 31 754
18	Roskilde byret	ROS 48 487	46	Gråsten	SDJ 23 142
19	Roskilde herredsret	99 208	47	Sønderborg	SDJ 68 287
	a. Hovedtingsted: Roskilde	ROS 41 006	48	Tønder	44 731
	b. Bitingsted: Greve	ROS 58 202		a. Hovedtingsted: Tønder	SDJ 37 714
20	Køge	ROS 55 551		b. Bitingsted: Løgumkloster	SDJ 7 017
21	Nykøbing Sjælland	V SJ 28 833	49	Ribe	RIB 30 695
22	Holbæk	V SJ 58 584	50	Holsted	RIB 28 351
23	Kalundborg	V SJ 32 139	51	Esbjerg	RIB 82 693
24	Slagelse	59 799	52	Varde	RIB 47 924
	a. Hovedtingsted: Slagelse	V SJ 39 830	53	Grindsted	37 451
	b. Bitingsted: Høng	V SJ 13 631		a. Hovedtingsted: Grindsted	RIB 23 840
	c. Bitingsted: Fuglebjerg	V SJ 6 338		b. Bitingsted: Give	VEJ 13 611
25	Korsør	31 773	54	Vejle	VEJ 68 603
	a. Hovedtingsted: Korsør	V SJ 20 850	55	Kolding	VEJ 67 723
	b. Bitingsted: Skælskør	V SJ 10 923	56	Fredericia	VEJ 56 905
26	Sorø	V SJ 26 056	57	Horsens	VEJ 92 535
27	Ringsted	41 408	58	Brødstrup	VEJ 27 182
	a. Hovedtingsted: Ringsted	V SJ 28 207	59	Herning	106 717
	b. Bitingsted: Haslev	V SJ 13 201		a. Hovedtingsted: Herning	RIN 86 507
28	Store Heddinge	27 176		b. Bitingsted: Ikast	RIN 20 210
	a. Hovedtingsted: Store Heddinge	SST 10 072	60	Ringkøbing	RIN 29 122
	b. Bitingsted: Fakse	SST 17 104	61	Skjern	RIN 34 340
29	Næstved	73 098	62	Holstebro	RIN 36 983
	a. Hovedtingsted: Næstved	SST 66 280	63	Struer	RIN 31 336
	b. Bitingsted: Præstø	SST 6 818	64	Lemvig	RIN 25 021
30	Vordingborg	37 284	65	Århus	278 923
	a. Hovedtingsted: Vordingborg	SST 25 833		a. Hovedtingsted: Århus	ARH 264 063
	b. Bitingsted: Stege	SST 11 451		b. Bitingsted: Hornslet	ARH 14 860
31	Nykøbing Falster	55 595	66	Skanderborg	57 833
	a. Hovedtingsted: Nykøbing F.	SST 42 384		a. Hovedtingsted: Skanderborg	ARH 35 323
	b. Bitingsted: Stubbekøbing	SST 7 172		b. Bitingsted: Odder	ARH 17 651
	c. Bitingsted: Nysted	SST 6 039		c. Bitingsted: Tranebjerg	ARH 4 859
32	Maribo	33 852	67	Silkeborg	69 771
	a. Hovedtingsted: Maribo	SST 11 881		a. Hovedtingsted: Silkeborg	ARH 59 946
	b. Bitingsted: Rødby	SST 12 526		b. Bitingsted: Hammel	ARH 9 825
	c. Bitingsted: Saksø	SST 9 445	68	Grenå	45 727
33	Nakskov	SST 33 155		a. Hovedtingsted: Grenå	ARH 26 467
34	Rønne	47 499		b. Bitingsted: Ebeltoft	ARH 11 936
	a. Hovedtingsted: Rønne	BOR 38 326		c. Bitingsted: Kolind	ARH 7 324
	b. Bitingsted: Nekso	BOR 9 173	69	Randers	ARH 97 055

Tabel 6. (fortsat) Retskredse pr. 1. januar 1981

		:Amts-:Folketal:		:Amts-:Folketal	
		:kom. :1/1 1981:		:kom. :1/1 1981	
70	Mariager	ARH	26 231	80 Hobro	27 026
71	Viborg	VIB	62 780	a. Hovedtingsted: Hobro	NDJ 19 532
72	Kjellerup	VIB	40 188	b. Bitingsted: Alestrup	VIB 7 494
73	Skive	VIB	48 354	81 Sæby	33 253
74	Nykøbing Mors	VIB	24 587	a. Hovedtingsted: Sæby	NDJ 17 866
75	Thisted		48 355	b. Bitingsted: Dronninglund	NDJ 15 387
	a. Hovedtingsted: Thisted	VIB	35 699	82 Frederikshavn	51 765
	b. Bitingsted: Vestervig	VIB	12 656	a. Hovedtingsted: Frederikshavn	NDJ 35 119
76	Fjerritslev		28 074	b. Bitingsted: Skagen	NDJ 13 961
	a. Hovedtingsted: Fjerritslev	NDJ	16 961	c. Bitingsted: Byrum	NDJ 2 685
	b. Bitingsted: Løgstør	NDJ	11 113	83 Hjørring	NDJ 68 064
77	Nibe		27 906	84 Brønderslev	30 476
	a. Hovedtingsted: Nibe	NDJ	7 505	a. Hovedtingsted: Brønderslev	NDJ 20 233
	b. Bitingsted: Års	NDJ	20 401	b. Bitingsted: Pandrup	NDJ 10 243
78	Ålborg	NDJ	195 602		
79	Terndrup		27 829		
	a. Hovedtingsted: Terndrup	NDJ	17 736		
	b. Bitingsted: Hadsund	NDJ	10 093		

ANM. Jf. kommuneoversigten i tabel 15.

Tabel 7. Politikredse pr. 1. januar 1981

		:Amts-:Folketal:		:Amts-:Folketal:	
		:kom. :1/1 1981:		:kom. :1/1 1981:	
1	Københavns 1)	493 771	28	Sønderborg	SDJ 68 287
2	Frederiksberg	88 167	29	Gråsten	SDJ 54 896
3	Gentofte	KBH 66 782	30	Tønder	SDJ 44 731
4	Lyngby	KBH 83 408	31	Haderslev	SDJ 82 958
5	Gladsaxe	KBH 167 553	32	Ribe	RIB 59 046
6	Hvidovre	KBH 88 732	33	Esbjerg	RIB 82 693
7	Glostrup	KBH 163 997	34	Varde	RIB 71 764
8	Tårnby 2)	KBH 54 212	35	Fredericia	VEJ 56 905
9	Helsingør	FRB 135 364	36	Kolding	VEJ 67 723
10	Hillerød	FRB 116 363	37	Vejle	VEJ 82 214
11	Frederikssund	FRB 78 265	38	Horsens	VEJ 119 717
12	Roskilde	ROS 147 695	39	Herning	RIN 106 717
13	Køge	82 727	40	Ringkøbing	RIN 56 128
		ROS 55 551	41	Holstebro	RIN 100 674
		SST 27 176	42	Århus	ÅRH 278 923
14	Holbæk	VSJ 87 417	43	Odder	ÅRH 57 833
15	Kalundborg	VSJ 32 139	44	Silkeborg	ÅRH 69 771
16	Ringsted	VSJ 67 464	45	Randers	ÅRH 123 286
17	Slagelse	VSJ 91 572	46	Grenå	ÅRH 45 727
18	Næstved	SST 66 280	47	Viborg	VIB 102 968
19	Vordingborg	SST 44 102	48	Skive	VIB 48 354
20	Nykøbing Falster	SST 65 040	49	Thisted	VIB 72 942
21	Nakskov	SST 57 562	50	Løgstør	NDJ 55 980
22	Bornholms	BOR 47 499	51	Ålborg	NDJ 195 602
23	Odense	FYN 231 478	52	Hobro	54 855
24	Svendborg	FYN 96 676			VIB 7 494
25	Nyborg	FYN 40 670			NDJ 47 361
26	Assens	FYN 51 390	53	Frederikshavn	NDJ 85 018
27	Middelfart	FYN 33 412	54	Hjørring	NDJ 98 540

ANM. Jf. kommuneoversigten i tabel 15.

1) Området omfatter desuden Københavns Lufthavn i Kastrup.

2) Københavns Lufthavn i Kastrup er henlagt fra Tårnby politikreds til Københavns politikreds ifl. justitsministeriets bekendtgørelse af 22. september 1972.

Tabellen omfatter kun folketal for hele kommuner, dvs. at politikreds 1 kun indeholder tallene for Københavns kommune, mens hele Tårnby kommune er anbragt under politikreds 8.

Tabel 8. Udskrivningskredse pr. 1. januar 1981

	:Folketal: :1/1 1981:		:Folketal :1/1 1981
<u>1. Udskrivningskreds</u>	<u>2 278 612</u>	<u>4. Udskrivningskreds</u>	<u>841 505</u>
Københavns kommune	493 771	I Vejle amtskommune	174 195
Frederiksberg kommune	88 167	I Ringkøbing amtskommune	91 770
Københavns amtskommune	624 684	Århus amtskommune	575 540
Frederiksborg amtskommune	329 992	<u>5. Udskrivningskreds</u>	<u>814 933</u>
Roskilde amtskommune	203 246	I Ringkøbing amtskommune	100 674
Vestsjællands amtskommune	278 592	Viborg amtskommune	231 758
Storstrøms amtskommune	260 160	Nordjyllands amtskommune	482 501
<u>2. Udskrivningskreds</u>	<u>47 499</u>		
Bornholms amtskommune	47 499		
<u>3. Udskrivningskreds</u>	<u>1 141 440</u>		
Fyns amtskommune	453 626		
Sønderjyllands amtskommune	250 872		
Ribe amtskommune	213 503		
I Vejle amtskommune	152 364		
I Ringkøbing amtskommune	71 075		

ANM. Jf. kommuneoversigten i tabel 15.

Tabel 9. Arbejdsformidlingsområder pr. 1. januar 1981

		:Amts-:Folketal:		:Amts-:Folketal:	
		:kom. :1/1 1981:		:kom. :1/1 1981:	
1	Københavnsområdet	1 206 622	13	Haderslev	SDJ 182 585
	Københavns kommune 493 771	14	Esbjerg	RIB 213 503
	Frederiksberg kommune 88 167	15	Vejle	VEJ 124 994
	Københavns amtskommune	KBH 624 684	16	Kolding	VEJ 81 848
2	Hillerød	FRB 329 992	17	Horsens	VEJ 119 717
3	Roskilde	ROS 203 246	18	Herning	RIN 162 845
4	Holbæk	V SJ 125 419	19	Holstebro	RIN 100 674
5	Slagelse	V SJ 153 173	20	Århus	ÅRH 391 667
6	Næstved	SST 137 558	21	Randers	ÅRH 183 873
7	Nykøbing F.	SST 89 447	22	Viborg	VIB 110 462
8	Nakskov	SST 33 155	23	Skive	VIB 48 354
9	Rønne	BOR 47 499	24	Thisted	VIB 72 942
10	Odense	FYN 302 309	25	Ålborg	NDJ 281 982
11	Svendborg	FYN 151 317	26	Hjørring	NDJ 130 888
12	Sønderborg	SDJ 68 287	27	Frederikshavn	NDJ 69 631

ANM. Jf. kommuneoversigten i tabel 15.

Tabel 10. Amtsskatteinspektorer pr. 1. januar 1981

(Uden for Københavns og Frederiksberg kommuner)

	:Folketal: :1/1 1981:		:Folketal :1/1 1981
1 1. København	263 647	14 Haderslev	117 283
3 Amager-Hvidovre skattekreds	142 944	21 Haderslev skattekreds	117 283
7 Brøndby skattekreds	120 703	15 Sønderborg	133 589
2 2. København	210 847	22 Sønderborg skattekreds	133 589
4 Ballerup skattekreds	118 444	16 Esbjerg	213 503
6 Gladsaxe skattekreds	92 403	23 Esbjerg skattekreds	113 388
3 3. København	150 190	24 Varde skattekreds	100 115
5 Gentofte skattekreds	150 190	17 Vejle	326 559
4 Rønne	47 499	25 Horsens skattekreds	108 286
17 Bornholms skattekreds	47 499	26 Kolding skattekreds	113 582
5 1. Hillerød	209 587	27 Vejle skattekreds	104 691
9 Helsingør skattekreds	113 684	18 Herning	263 519
10 Hillerød skattekreds	95 903	28 Herning skattekreds	134 417
6 2. Hillerød	120 405	29 Holstebro skattekreds	129 102
8 Birkerød skattekreds	120 405	19 Randers	203 007
7 Roskilde	203 246	30 Randers skattekreds	99 907
11 Greve skattekreds	113 753	31 Grenå skattekreds	103 100
12 Roskilde skattekreds	89 493	20 Skanderborg	126 968
8 Holbæk	140 316	32 Silkeborg skattekreds	126 968
13 Holbæk skattekreds	140 316	21 Århus	245 565
9 Slagelse	138 276	33 Århus skattekreds	245 565
14 Slagelse skattekreds	138 276	22 Viborg	110 462
10 Næstved	137 558	34 Viborg skattekreds	110 462
16 Næstved skattekreds	137 558	23 Thisted	121 296
11 Maribo	122 602	35 Thisted skattekreds	121 296
15 Lolland-Falster skattekreds	122 602	24 Hjørring	204 948
12 Odense	308 931	36 Brønderslev skattekreds	94 412
18 Nordfyn skattekreds	139 748	37 Frederikshavn skattekreds	110 536
19 Odense skattekreds	169 183	25 Ålborg	277 553
13 Svendborg	144 695	38 Hobro skattekreds	123 168
20 Sydfyn skattekreds	144 695	39 Ålborg skattekreds	154 385

ANM. Jf. kommuneoversigten i tabel 15.

ANM. Om skattekrede, se tabel 11.

Tabel 11. Skatte kredse pr. 1. januar 1981

	:Folketal: :1/1 1981:		:Folketal :1/1 1981
1 Københavns kommune	493 771	<u>Sønderjyllands amtskommune</u>	<u>250 872</u>
2 Frederiksberg kommune	88 167	21 Haderslev	117 283
<u>Københavns amtskommune</u>	<u>624 684</u>	22 Sønderborg	133 589
3 Amager-Hvidovre	142 944	<u>Ribe amtskommune</u>	<u>213 503</u>
4 Ballerup	118 444	23 Esbjerg	113 388
5 Gentofte	150 190	24 Varde	100 115
6 Gladsaxe	92 403	<u>Vejle amtskommune</u>	<u>326 559</u>
7 Brøndby	120 703	25 Horsens	108 286
<u>Frederiksborg amtskommune</u>	<u>329 992</u>	26 Kolding	113 582
8 Birkerød	120 405	27 Vejle	104 691
9 Helsingør	113 684	<u>Ringkøbing amtskommune</u>	<u>263 519</u>
10 Hillerød	95 903	28 Herning	134 417
<u>Roskilde amtskommune</u>	<u>203 246</u>	29 Holstebro	129 102
11 Greve	113 753	<u>Århus amtskommune</u>	<u>575 540</u>
12 Roskilde	89 493	30 Randers	99 907
<u>Vestsjællands amtskommune</u>	<u>278 592</u>	31 Grenå	103 100
13 Holbæk	140 316	32 Silkeborg	126 968
14 Slagelse	138 276	33 Århus	245 565
<u>Storstrøms amtskommune</u>	<u>260 160</u>	<u>Viborg amtskommune</u>	<u>231 758</u>
15 Lolland-Falster	122 602	34 Viborg	110 462
16 Næstved	137 558	35 Thisted	121 296
<u>Bornholms amtskommune</u>	<u>47 499</u>	<u>Nordjyllands amtskommune</u>	<u>482 501</u>
17 Bornholm	47 499	36 Brønderslev	94 412
<u>Fyns amtskommune</u>	<u>453 626</u>	37 Frederikshavn	110 536
18 Nordfyn	139 748	38 Hobro	123 168
19 Odense	169 183	39 Ålborg	154 385
20 Sydfyn	144 695		

ANM. Jf. kommuneoversigten i tabel 15.

Tabel 12. Skyldkredse og antallet af vurderingskredse pr. 1. januar 1981

	:Folketal: :1/1 1981:		:Folketal :1/1 1981
1 Skyldkr. for Københavns og Frederiksberg k. (13 vurderingskredse)	581 938	15 Sønderjyllands amtskommunes nordre skyldkr. (6 vurderingskredse)	108 239
2 Københavns amtskommunes nordre skyldkr. (11 vurderingskredse)	260 476	16 Sønderjyllands amtskommunes søndre skyldkr. (6 vurderingskredse)	142 633
3 Københavns amtskommunes søndre skyldkr. (11 vurderingskredse)	364 208	17 Skyldkr. for Ribe amtskommune (9 vurderingskredse)	213 503
4 Frederiksborg amtskommunes vestre skyldkr. (8 vurderingskredse)	107 817	18 Vejle amtskommunes nordre skyldkr. (6 vurderingskredse)	138 293
5 Frederiksborg amtskommunes østre skyldkr. (9 vurderingskredse)	222 175	19 Vejle amtskommunes søndre skyldkr. (7 vurderingskredse)	188 266
6 Skyldkr. for Roskilde amtskommune (10 vurderingskredse)	203 246	20 Skyldkr. for Ringkøbing amtskommune (12 vurderingskredse)	263 519
7 Vestsjællands amtskommunes nordre skyldkr. (9 vurderingskredse)	119 556	21 Aarhus amtskommunes nordøstlige skyldkr. (7 vurderingskredse)	165 332
8 Vestsjællands amtskommunes søndre skyldkr. (8 vurderingskredse)	159 036	22 Aarhus amtskommunes sydøstlige skyldkr. (8 vurderingskredse)	250 424
9 Storstrøms amtskommunes nordre skyldkr. (8 vurderingskredse)	137 558	23 Aarhus amtskommunes vestre skyldkr. (7 vurderingskredse)	159 784
10 Storstrøms amtskommunes søndre skyldkr. (8 vurderingskredse)	122 602	24 Viborg amtskommunes nordre skyldkr. (6 vurderingskredse)	86 566
11 Skyldkr. for Bornholms amtskommune (3 vurderingskredse)	47 499	25 Viborg amtskommunes søndre skyldkr. (8 vurderingskredse)	145 192
12 Fyns amtskommunes nordre skyldkr. (9 vurderingskredse)	214 252	26 Nordjyllands amtskommunes nordre skyldkr. (11 vurderingskredse)	221 909
13 Fyns amtskommunes vestre skyldkr. (7 vurderingskredse)	124 813	27 Nordjyllands amtskommunes søndre skyldkr. (10 vurderingskredse)	260 592
14 Fyns amtskommunes østre skyldkr. (7 vurderingskredse)	114 561		

ANM. Jf. kommuneoversigten i tabel 15.

Tabel 13. Tolldistrikter pr. 1. januar 1981

		:Amts-:Folketal:		:Amts-:Folketal
		:kom. :1/1 1981:		:kom. :1/1 1981
<u>Københavnssområdet</u>		<u>1 266 538</u>	10 Kalundborg	VSJ 140 316
1	Københavns tolldistrikt	1 266 538	11 Kolding	117 982
	(6 distriktstoldkamre)			RIB 39 213
	Københavns kommune	493 771		VEJ 78 769
	Frederiksberg kommune	88 167	12 Korsør	VSJ 77 941
	Københavns amtskommune	KBH 624 684	13 Køge	263 581
	Frederiksberg amtskommune, del af	FRB 59 916		ROS 203 246
				VSJ 60 335
<u>Provinsområdet</u>		<u>3 857 451</u>	14 Nykøbing F.	SST 122 602
2	Esbjerg	RIB 174 290	15 Næstved	SST 137 558
3	Fredericia	106 392	16 Odense	FYN 248 398
		FYN 60 533	17 Randers	188 881
		VEJ 45 859		ARH 132 302
4	Frederikshavn	NDJ 204 948	18 Rønne	VIB 56 579
5	Haderslev	SDJ 117 283	19 Skive	BOR 47 499
6	Helsingør	FRB 270 076	20 Svendborg	VIB 102 237
7	Herning	RIN 134 417	21 Sønderborg	FYN 144 695
8	Holstebro	RIN 129 102	22 Thisted	SDJ 133 589
9	Horsens	188 512	23 Vejle	VIB 72 942
		VEJ 119 717	24 Ålborg	VEJ 82 214
		ÅRH 68 795	25 Århus	NDJ 277 553
				ARH 374 443

ANM. Jf. kommuneoversigten i tabel 15.

ANM. Udover de nævnte 6 distriktstoldkamre i Københavnssområdet og et distriktstoldkammer i hvert af de andre områder findes der to grænsedistriktstoldkamre, nemlig Rødbyhavn omfattende færgehavnen (udgår 1/1 1982, jf. bilag II.09) og Padborg, der omfatter landegrænsen mod Tyskland.

Tabel 14. Folketingsvalgkredse (Stor-, amts- og opstillingskredse) pr. 1. januar 1981

	:Folketal:Folketal:		:Folketal:Folketal:	
	:1/1 1981:1/7 1976:		:1/1 1981:1/7 1976:	
<u>HELE LANDET</u>	<u>5123 989</u>	<u>5072 516</u>	<u>IV Vestsjællands amtskreds</u>	<u>278 592</u> <u>269 811</u>
<u>a Hovedstadens område</u>	<u>581 938</u>	<u>629 170</u>	1. kr. Holbæk	52 470 50 485
<u>I Søndre storkreds</u>	<u>153 353</u>	<u>169 904</u>	2. kr. Nykøbing	42 167 40 067
2. Kbh.kr. Christianshavn	34 124	35 434	3. kr. Kalundborg	38 550 37 772
3. Kbh.kr. Rådhus	31 415	36 172	4. kr. Ringsted	53 371 51 208
4. Kbh.kr. Sundby	35 696	38 265	5. kr. Sorø	37 605 36 863
5. Kbh.kr. Blågård	20 710	27 080	6. kr. Slagelse	54 429 53 416
9. Kbh.kr. Amagerbro	31 408	32 953	<u>V Storstrøms amtskreds</u>	<u>260 160</u> <u>256 738</u>
<u>II Østre storkreds</u>	<u>242 039</u>	<u>260 543</u>	1. kr. Præstø	40 962 39 428
1. Kbh.kr. Ryvang	36 220	38 499	2. kr. Næstved	59 312 57 166
6. Kbh.kr. Østbane	19 780	22 134	3. kr. Vordingborg	37 284 36 650
7. Kbh.kr. Husum	31 721	34 198	4. kr. Nakskov	33 155 34 030
10. Kbh.kr. Østerbro	23 916	25 776	5. kr. Maribo	39 891 40 160
11. Kbh.kr. Nørrebro	24 974	26 394	6. kr. Nykøbing	49 556 49 304
12. Kbh.kr. Bispeeng	36 500	39 555	<u>VI Bornholms amtskreds</u>	<u>47 499</u> <u>47 371</u>
15. Kbh.kr. Bispebjerg	26 528	28 766	1. kr. Rønne	22 258 22 124
16. Kbh.kr. Brønshøj	42 400	45 221	2. kr. Åkirkeby	25 241 25 247
<u>III Vestre storkreds</u>	<u>186 546</u>	<u>198 723</u>	<u>VII Fyns amtskreds</u>	<u>453 626</u> <u>447 130</u>
8. Kbh.kr. Valby	34 833	37 495	1. kr. Odense, Øst	56 571 55 766
13. Kbh.kr. Vesterbro	29 908	32 945	2. kr. Odense, Vest	52 542 53 032
14. Kbh.kr. Enghave	33 638	36 044	3. kr. Odense, Syd	60 070 58 967
1. Frb.kr. Gammel Kongevej	20 047	20 718	4. kr. Kerteminde	36 003 34 915
2. Frb.kr. Slots	42 418	43 889	5. kr. Middelfart	50 363 49 470
3. Frb.kr. Falkonér	25 702	27 632	6. kr. Otterup	46 797 45 863
<u>b. Øernes område</u>	<u>2197 799</u>	<u>2152 510</u>	7. kr. Nyborg	47 673 46 518
<u>I Københavns amtskreds</u>	<u>624 684</u>	<u>630 476</u>	8. kr. Svendborg	54 524 53 460
1. kr. Gentofte	32 990	34 294	9. kr. Fåborg	49 083 49 139
2. kr. Lyngby	83 408	87 490	<u>c Jyllands område</u>	<u>2344 252</u> <u>2290 836</u>
3. kr. Ballerup	75 150	75 876	<u>I Sønderjyllands amtskreds</u>	<u>250 872</u> <u>245 488</u>
4. kr. Glostrup	126 382	119 807	1. kr. Haderslev	39 317 39 623
5. kr. Hellerup	33 792	35 100	2. kr. Åbenrå	38 005 36 437
6. kr. Gladsaxe	64 213	68 088	3. kr. Sønderborg	40 826 41 304
7. kr. Hvidovre	88 674	87 370	4. kr. Augustenborg	34 244 33 241
8. kr. Amager	54 212	55 468	5. kr. Tønder	27 308 26 723
9. kr. Rødovre	65 863	66 983	6. kr. Løgumkloster	37 526 35 168
<u>II Frederiksborg amtskreds</u>	<u>329 992</u>	<u>310 212</u>	7. kr. Rødding	33 646 32 992
1. kr. Helsingør	56 280	56 196	<u>II Ribe amtskreds</u>	<u>213 503</u> <u>207 037</u>
2. kr. Fredensborg	94 412	85 461	1. kr. Varde	39 477 37 920
3. kr. Hillerød	104 117	97 868	2. kr. Esbjerg	82 693 82 014
4. kr. Frederiksværk	75 183	70 687	3. kr. Ribe	39 142 37 356
<u>III Roskilde amtskreds</u>	<u>203 246</u>	<u>190 772</u>	4. kr. Grindsted	52 191 49 747
1. kr. Roskilde	58 829	58 838		
2. kr. Køge	101 382	92 779		
3. kr. Lejre	43 035	39 155		

Tabel 14. (fortsat) Folketingsvalgekredse (Stor-, amts- og opstillingskredse) pr. 1. januar 1981

	:Folketal:Folketal:		:Folketal:Folketal:	
	:1/1 1981:	1/7 1976:	:1/1 1981:	1/7 1976:
III Vejle amtskreds	326 559	318 376	7. kr. Hammel	53 637 49 089
1. kr. Fredericia	56 905	55 713	8. kr. Grenå	53 708 52 249
2. kr. Kolding	67 723	65 558	9. kr. Skanderborg	48 984 46 057
3. kr. Vejle	54 478	53 888	10. kr. Silkeborg	68 795 66 434
4. kr. Give	43 487	41 920	VI Viborg amtskreds	231 758 227 859
5. kr. Juelsminde	39 547	38 263	1. kr. Thisted	48 355 47 741
6. kr. Horsens	64 419	63 034	2. kr. Morsø	24 587 24 644
IV Ringkøbing amtskreds	263 519	255 614	3. kr. Skive	56 453 55 441
1. kr. Ringkøbing	63 055	60 909	4. kr. Viborg	62 175 60 992
2. kr. Holstebro	74 959	72 674	5. kr. Kjellerup	40 188 39 041
3. kr. Herning	76 218	73 987	VII Nordjyllands amtskreds	482 501 472 941
4. kr. Skjern	49 287	48 044	1. kr. Frederikshavn	51 765 51 287
V Århus amtskreds	575 540	563 521	2. kr. Søby	53 486 51 763
1. kr. Århus, Øst	56 682	60 501	3. kr. Hjørring	58 771 57 472
2. kr. Århus, Nord	54 627	54 419	4. kr. Fjerritslev	36 497 35 501
3. kr. Århus, Syd	57 118	54 274	5. kr. Ålborg, Nord	59 682 58 925
4. kr. Århus, Vest	77 138	75 852	6. kr. Ålborg, Vest	48 123 47 442
5. kr. Mariager	42 619	40 679	7. kr. Ålborg, Øst	67 970 68 111
6. kr. Randers	62 232	63 967	8. kr. Hobro	50 048 48 251
			9. kr. Års	56 159 54 189

ANM. Jf. kommuneoversigten i tabel 15.

Tabel 15

Tabel 15. Krydstabel mellem amtskommuner/kommuner og andre
administrative inddelinger pr. 1/1 1981

1. Tabellens opbygning

1.1 Tabellen viser relationen mellem amtskommunernes enkelte kommuner - tabel 3 og 4 - og de administrative inddelinger i tabellerne 5-14, der omhandler:

- Tabel 5: Stifter og provstier
 " 6: Retskredse
 " 7: Politikredse
 " 8: Udskrivningskredse
 " 9: Arbejdsformidlingsområder
 " 10: Amtsskatteinspektorer
 " 11: Skattekredse
 " 12: Skyldkredse
 " 13: Tolddistrikter
 " 14: Opstillingskredse ved folketingsvalg

1.2 Tabel 2, der viser relationen mellem overøvrigheds-kredse og amtskommuner, er ikke medtaget i krydstabelen, da de to inddelinger er sammenfaldende med undtagelse af, at Frederiksberg kommune hører under Københavns amt, mens Københavns kommune er udenfor amtsinddelingen, og begge kommuner er udenfor den amtskommunale inddeling, jf. anm. til tabel 2.

1.3 Opgørelsestidspunktet er 1/1 1981 for alle tabellerne.

2. Tabellens inddeling

Hver amtskommune er anført på en dobbeltside med de enkelte kommuner i forspalten og de øvrige administrative inddelinger i tabelhovedet. København og Frederiksberg kommuner indgår på samme dobbeltside som Københavns amtskommune.

Amtskommunernes rækkefølge er anført i nedenstående oversigt sammen med de forkortelser, der anvendes ved henvisninger, hvor inddelingerne omfatter kommuner - eller dele af kommuner - der hører under andre amtskommuner:

15.1 Københavns KBH	15.8 Sønderjyllands . SDJ
15.2 Frederiksborg .. FRB	15.9 Ribe RIB
15.3 Roskilde ROS	15.10 Vejle VEJ
15.4 Vestsjællands .. VSJ	15.11 Ringkøbing RIN
15.5 Storstrøms SST	15.12 Århus ÅRH
15.6 Bornholms BOR	15.13 Viborg VIB
15.7 Fyns FYN	15.14 Nordjyllands ... NDJ

3. Signaturer i kolonnerne

x : hele kommunen hører til det pågældende adm. område
 + : del af " " " " " " " " " "

Den sidstnævnte markering forekommer i en række tilfælde under provstier samt i nogle tilfælde under opstillingskredse.

En retskreds kan have 1 eventuelt 2 bidingsteder, som i så fald er anført i noter til tabellen, og der anvendes i disse tilfælde 2 henholdsvis 3 signaturer:

x : for kommuner under hovedtingstedet
 o : " " " bidingsted 1
 * : " " " " 2

4. Ændringer i de administrative inddelinger 1/7 1976-1/1 1984, dog 2/12 1977-1/1 1984 for tabel 5

Alle ændringer er meddelt i publikationens bilag II - ordnet i rækkefølge efter ikrafttrædelsesdato inden for de enkelte administrations-områder.

Tabel 15. Krydstabel mellem amtskommuner/kommuner og andre administrative inddelinger 1/1 1981

15.2. Frederiksborg amtskommune (FRB A)

Kom- mune- kode	Folketal		Antal husstande	Provstier		Retskredse	Politi- kredse	1. Udskrivningskreds - se KBH, ROS, VSJ, SST	2. Hillerød arbejdsformidlingsråde	5. 1. Hillerød	6. 2. Hillerød
	1/1 1981	1/7 1976		1/1 1981	2: Helsingør stift - se KBH						
FRB Frederiksborg amtskommune	329 992	310 212	119 021	08. Hillerød 09. Fredensborg 10. Helsingør domprovsti 11. Frederiksværk 12. Frederikssund 13. Helsingør 1) 14. Hørsholm 15. Hillerød 16. Helsingø 17. Frederikssund 2)							
201 Allerød	21 310	20 808	7 019	x		x	x	x	x	x	x
205 Birkerød	21 680	21 993	7 801	x		x	x	x	x	x	x
207 Farum	16 664	15 462	5 810	x		x	x	x	x	x	x
208 Fredensborg-Humlebæk	17 667	16 059	6 744	x	o	x	x	x	x	x	x
209 Frederikssund	15 548	14 632	5 556		x	x	x	x	x	x	x
211 Frederiksværk	16 980	16 807	6 115		x	o	x	x	x	x	x
213 Græsted-Gilleleje	15 328	13 426	5 343		x	x	x	x	x	x	x
215 Helsingø	16 882	15 732	5 672		x	x	x	x	x	x	x
217 Helsingør	56 280	56 196	22 434		x	x	x	x	x	x	x
219 Hillerød	33 509	31 673	12 557	x		x	x	x	x	x	x
221 Hundested	8 126	6 943	3 013		x	o	x	x	x	x	x
223 Hørsholm	21 572	20 358	8 331	+	+	x	x	x	x	x	x
225 Jægerspris	7 150	6 554	2 399		x	x	x	x	x	x	x
227 Karlebo	18 165	13 625	6 426	x		x	x	x	x	x	x
229 Skibby	5 419	5 191	1 876		x	x	x	x	x	x	x
231 Skævinge	5 078	4 828	1 647		x	x	x	x	x	x	x
233 Slangerup	7 592	7 171	2 423		x	x	x	x	x	x	x
235 Stenløse	12 264	11 353	3 954		x	x	x	x	x	x	x
237 Ølstykke	12 778	11 401	3 901		x	x	x	x	x	x	x

1) Retskreds 13: o bitingsted i Fredensborg.

2) Retskreds 17: o bitingsted i Frederiksværk.

3) De to skyldkredse omfatter 8 henholdsvis 9 vurderingskredse.

Tabel 15. Krydstabel mellem amtskommuner/kommuner og andre administrative inddelinger 1/1 1981

15.3. Roskilde amtskommune (ROS A)

Kom- mune- kode	Folketal		Antal husstande	Provstier	Retskredse	Politikredse	Skatte- kredse	Opstillings- kredse													
	1/1 1981	1/7 1976	1/1 1981																		
				01. Lejre	02. Roskilde domprovsti	03. Køge - se VSJ	11. Tryggevælde - se VSJ, SST	18. Roskilde byret	19. Roskilde herredsret 1)	20. Køge	12. Roskilde	13. Køge - se SST	1. Udskrivningskreds - se KBH, FRB, VSJ, SST	3. Roskilde arbejdsformidlingsområde	7. Roskilde amtskatteinspektoraat	11. Greve	12. Roskilde	6. Roskilde amtskommunes skyldkreds 2)	1. Roskilde	2. Køge	3. Lejre
ROS Roskilde amtskommune	203 246	190 772	73 207																		
251 Bramsnæs	7 105	6 257	2 318	x				x		x	x	x	x	x	x	x	x	x			x
253 Greve	41 743	35 261	13 925		x																
255 Gundsø	10 342	9 448	3 228	x				x		x	x	x	x	x	x	x	x	x	x		
257 Hvalsø	6 788	6 301	2 221	x				x		x	x	x	x	x	x	x	x	x			x
259 Køge	34 677	34 965	12 963		x				x		x	x	x	x	x	x	x	x			
261 Lejre	8 231	7 834	2 757	x				x		x	x	x	x	x	x	x	x	x			x
263 Ramsø	8 540	7 877	2 783		x				x		x	x	x	x	x	x	x	x			x
265 Roskilde	48 487	49 390	20 323	x				x		x	x	x	x	x	x	x	x	x	x		
267 Skovbo	12 371	10 886	4 061		x				x		x	x	x	x	x	x	x	x			x
269 Solrød	16 459	14 223	5 651			x					x	x	x	x	x	x	x	x			x
271 Vallø	8 503	8 330	2 977			x			x		x	x	x	x	x	x	x	x			x

1) Retskreds 19: o biringsted i Greve.

2) Skyldkredsen omfatter 10 vurderingskredse.

Tabel 15. Krydstabel mellem amtskommuner/kommuner og andre administrative inddelinger 1/1 1981

15.4. Vestsjællands amtskommune (VSJ A)

Kom- mune- kode		Folketal		Antal husstande	Provstier	Retskredse	Politi- kredse	1. Udskrivningskreds - se KBH, FRB, ROS, SST
		1/1 1981	1/7 1976	1/1 1981	3: Roskilde stift - se ROS, SST			
VSJ	Vestsjællands amtskommune ..	278 592	269 811	107 581				
301	Bjergsted	7 220	6 775	2 700		x		x
303	Dianalund	7 129	6 441	2 553			x	x
305	Dragsholm	12 165	11 254	4 387		x		x
307	Fuglebjerg	6 338	6 122	2 368			*	x x
309	Gørlev	5 863	5 663	2 181			o	x x
311	Hashøj	6 251	5 902	2 197			x	x x
313	Haslev	13 201	12 653	5 080	+		o	x x
315	Holbæk	29 515	28 216	11 638		x		x
317	Hvidebæk	5 473	5 208	1 958				x
319	Høng	7 768	7 326	2 827			o	x x
321	Jernløse	5 359	5 099	1 856		x		x
323	Kalundborg	19 446	19 575	7 705				x
325	Korsør	20 850	20 620	8 434				x x
327	Nykøbing-Rørvig	6 591	6 319	2 704		x		x
329	Ringsted	28 207	27 300	10 740	x			x x
331	Skælskør	10 923	10 710	4 248			o	x x
333	Slagelse	33 579	32 796	14 361			x	x x
335	Sorø	14 093	14 129	5 439	x			x x
337	Stenlille	4 834	4 814	1 777				x x
339	Svinninge	6 114	5 921	2 240		x		x
341	Tornved	8 793	8 590	3 277		x		x
343	Trundholm	10 077	9 798	3 792				x
345	Tølløse	8 803	8 580	3 119		x		x

1) Retskreds 24: o bitingsted i Høng og * bitingsted i Fuglebjerg.

2) Retskreds 25: o bitingsted i Skælskør.

3) Retskreds 27: o bitingsted i Haslev.

4) De to skyldkredse omfatter 9 henholdsvis 8 vurderingskredse.

	4. Holbæk	5. Slagelse	8. Holbæk	9. Slagelse	13. Holbæk	14. Slagelse	7. Vestsjællands amtskommunes nordre	8. Vestsjællands amtskommunes søndre	10. Kalundborg	12. Korsør	13. Køge - se ROS	1. Holbæk	2. Nykøbing	3. Kalundborg	4. Ringsted	5. Sorø	6. Slagelse	Kom- mune kode
x			x		x		x		x				x					301
		x	x		x		x		x							x		303
x			x		x		x		x				x					305
	x		x		x		x		x							x		307
x			x		x		x		x					x				309
	x		x		x		x		x							x		311
	x		x		x		x			x					x			313
x		x	x		x		x		x			x						315
x		x	x		x		x		x					x				317
	x		x		x		x		x					x				319
x			x		x		x		x			x						321
x			x		x		x		x					x				323
	x		x		x		x		x								x	325
x			x		x		x		x				x					327
	x		x		x		x			x					x			329
	x		x		x		x		x							x		331
	x		x		x		x		x							x		333
	x		x		x		x		x							x		335
	x		x		x		x			x								337
x			x		x		x		x				x					339
x			x		x		x		x			x						341
x			x		x		x		x				x					343
x			x		x		x		x			x						345

Tabel 15. Krydstabel mellem amtskommuner/kommuner og andre administrative inddelinger 1/1 1981

15.5. Storstrøms amtskommune (SST A)

Kom- mune- kode		Folketal		Antal husstande	Provstier		Retskredse	Politi- kredse	
		1/1 1981	1/7 1976		1/1 1981	3: Roskilde stift se ROS, VSJ			4: Lolland-Falsters stift
						10. Næstved 11. Tryggevælde - se ROS, VSJ 12. Stege-Vordingborg			01. Falster Østre 02. Falster Vestre 03. Lolland Østre 04. Maribo domprovsti 05. Lolland Søndre 06. Lolland Nørre
SST	Storstrøms amtskommune	260 160	256 738	102 279					
351	Fakse	10 999	10 503	4 097			o	x	
353	Fladså	6 968	6 275	2 462	x		x	x	
355	Holeby	4 714	4 781	1 795				o	
357	Holmegård	6 220	5 583	2 162	x		x	x	
359	Højreby	4 808	4 995	1 760				x	
361	Langebæk	6 083	5 768	2 183		x		x	
363	Maribo	11 881	12 153	4 801			x	x	
365	Møn	11 451	11 552	4 609		x	o	x	
367	Nakskov	16 939	17 170	7 207			x	x	
369	Nykøbing F.	25 576	25 835	11 124				x	
371	Nysted	6 039	6 177	2 373				*	
373	Næstved	45 252	44 264	18 382	x		x	x	
375	Nørre Alslev	10 002	9 893	3 786				x	
377	Præstø	6 818	6 481	2 623		x	o	x	
379	Ravnsborg	7 252	7 428	2 785				x	
381	Rudbjerg	4 156	4 437	1 544				x	
383	Rødby	7 812	7 702	2 871				o	
385	Rønnede	6 105	5 963	2 159	x		o	x	
387	Sakskøbing	9 445	9 347	3 701				*	
389	Stevns	10 072	10 206	3 863	x		x	x	
391	Stubbekøbing	7 172	7 326	2 798				o	
393	Suså	7 840	7 319	2 778	x		x	x	
395	Sydfalster	6 806	6 250	2 514				x	
397	Vordingborg	19 750	19 330	7 902		x	x	x	

1) Retskreds 28: o bitingsted i Fakse.

2) Retskreds 29: o bitingsted i Præstø.

3) Retskreds 30: o bitingsted i Stege.

4) Retskreds 31: o bitingsted i Stubbekøbing og * bitingsted i Nysted.

5) Retskreds 32: o bitingsted i Rødby og * bitingsted i Sakskøbing.

6) De to skyldkredse omfatter hver 8 vurderingskredse.

1. Udskrivningskreds - se KBH, FRB, ROS, VSJ		Arbejds- formidlings- områder	Amtsskatte- inspektorer	Skattekrede	Skyld- kredse 6)	Told- distrikter	Opstillings- kredse	Kom- mune- kode
X	X							351
X	X							353
X	X	X						355
X	X		X					357
X		X		X				359
X	X		X		X			361
X		X		X	X			363
X	X		X			X		365
X		X		X	X		X	367
X		X		X	X			369
X		X		X	X		X	371
X	X		X		X			373
X	X	X		X	X			375
X		X		X	X	X		377
X		X		X	X		X	379
X		X		X	X		X	381
X		X		X	X		X	383
X	X		X		X	X		385
X		X		X	X		X	387
X	X		X		X	X		389
X		X		X	X			391
X	X		X		X		X	393
X	X		X		X			395
X	X		X		X			397

Tabel 15. Krydstabel mellem amtskommuner/kommuner og andre administrative inddelinger 1/1 1981

15.6. Bornholms amtskommune (BOR A)

Kom- mune- kode	Folketal		Antal husstande	Provstier	1: Københavns stift - se KBH	09. Bornholms Vestre	10. Bornholms Østre	34. Rønne retskreds 1)	22. Bornholms politikreds	2. Udskrivningskreds	9. Rønne arbejdsformidlingsområde	4. Rønne amtskatteteinspektorat	17. Bornholms skattekreds	11. Bornholms amtskommunes skyldkreds 2)	18. Rønne tolddistrikt	Opstillings- kredse	
	1/1 1981	1/7 1976														1/1 1981	1. Rønne
BOR <u>Bornholms amtskommune</u>	47 499	47 371	18 229														
401 Allinge-Gudhjem	8 640	8 764	3 260	+	+	x	x	x	x	x	x	x	x	x	x		x
403 Hasle	6 987	6 736	2 510	x		x	x	x	x	x	x	x	x	x	x	x	
405 Neksø	9 044	8 896	3 452		x	o	x	x	x	x	x	x	x	x	x		x
407 Rønne	15 271	15 388	6 264	x		x	x	x	x	x	x	x	x	x	x	x	
409 Akirkeby	7 428	7 458	2 695	+	+	x	x	x	x	x	x	x	x	x	x		x
411 Christiansø 3)	129	129	48			x	o	x	x	x	x	x	x	x	x		x

1) Retskreds 34: o bidingsted i Neksø.

2) Skyldkredsen omfatter 3 vurderingskredse.

3) Christiansø er uden for kommunalinddelingen - administreres af Forsvarsministeriet.

Tabel 15. Krydstabel mellem amtskommuner/kommuner og andre administrative inddelinger 1/1 1981

Tabel 15.8. Sønderjyllands amtskommune (SDJ A)

Kom- mune- kode	Folketal		Antal husstande	Provstier		Retskredse	Politi- kredse	Arbejdsformid- lingsområder	
	1/1 1981	1/7 1976		1/1 1981	6: Haderslev stift - se VEJ			7: Ribe stift - se RIB, VEJ, RIN	3. Udskrivningskreds - se FYN, RIB, VEJ, RIN
				05. Vojens-Christiansfeld	06. Haderslev domprovsti				
SDJ Sønderjyllands amtskommune	250 872	245 488	93 843						
501 Augustenborg	6 650	6 478	2 366		x				x
503 Bov	10 108	9 556	3 649		x				x
505 Bredebro	3 953	3 827	1 403			+	+		
507 Broager	6 139	5 768	2 118		x				
509 Christiansfeld	9 262	9 410	3 303	x				x	x
511 Gram	5 193	5 092	1 938				x		x
513 Gråsten	6 783	6 743	2 603		x				x
515 Haderslev	30 055	30 213	12 333	+	+		x		x
517 Højer	3 064	3 092	1 193				x		x
519 Lundtoft	6 251	5 929	2 208		+	+			
521 Løgumkloster	7 017	6 677	2 427			x		o	
523 Nordborg	15 316	15 290	5 467		x				x
525 Nørre Rangstrup	9 995	9 162	3 508				x		x
527 Rødding	11 051	10 723	3 886	+		+	x		x
529 Rødekro	10 540	9 525	3 513		x			x	
531 Skærbæk	7 724	7 658	2 849				x		x
533 Sundeved	5 327	4 943	1 803		+	+			
535 Sydals	6 951	6 530	2 377			x			x
537 Sønderborg	27 904	28 793	11 643		x			x	
539 Tinglev	10 406	9 773	3 578		+	+			
541 Tønder	12 567	12 146	4 926				x		x
543 Vojens	17 402	17 177	6 179	+		+	x		x
545 Åbenrå	21 214	20 983	8 573		x			x	

1) Retskreds 44: o bitingsted i Toftlund.

2) Retskreds 48: o bitingsted i Løgumkloster.

3) De to skyldkredse omfatter hver 6 vurderingskredse.

Amtsskatte-inspektorater	Skatte kredse	Skyld-kredse 3)	Told-distrikter	Opstillings-kredse	Kom-mune-kode
14. Haderslev					
15. Sønderborg					
21. Haderslev					
22. Sønderborg					
15. Sønderjyllands amtskommunes nordre					
16. Sønderjyllands amtskommunes søndre					
5. Haderslev					
21. Sønderborg					
1. Haderslev					
2. Abenrå					
3. Sønderborg					
4. Augustenborg					
5. Tønder					
6. Løgumkloster					
7. Rødding					
					501
					503
					505
					507
					509
					511
					513
					515
					517
					519
					521
					523
					525
					527
					529
					531
					533
					535
					537
					539
					541
					543
					545

Tabel 15. Krydstabel mellem amtskommuner/kommuner og andre administrative inddelinger 1/1 1981

15.9. Ribe amtskommune (RIB A)

Kom- mune- kode	Folketal	Antal husstande		Provstier		Retskredse		Politikredse	
		1/1 1981	1/7 1976	1/1 1981	7: Ribe stift - se SDJ, VEJ	03. Ribe domprovsti 04. Skast 05. Varde 08. Malt - se VEJ 49. Ribe 50. Holsted 51. Esbjerg 52. Varde 53. Grindsted - se VEJ 1)	32. Ribe 33. Esbjerg 34. Varde	3. Udskrivningskreds - se FYN, SDJ, VEJ, RIN 14. Esbjerg arbejdsformidlingsområde 16. Esbjerg amtskatteinspektoraat	
RIB Ribe amtskommune	213 503	207 037	79 896						
551 Billund	6 731	6 032	2 293		x			x	x
553 Blåbjerg	6 685	6 616	2 381		x			x	x
555 Blåvandshuk	3 609	3 329	1 253		x			x	x
557 Bramming	12 568	11 416	4 406	x		x		x	x
559 Brørup	6 071	5 703	2 217		x			x	x
561 Esbjerg	79 694	79 252	31 744	x			x	x	x
563 Fanø	2 999	2 762	1 183	x			x	x	x
565 Grindsted	17 109	16 593	6 123		x			x	x
567 Helle	8 447	8 106	2 869		x			x	x
569 Holsted	6 907	6 658	2 533	+		+		x	x
571 Ribe	18 127	17 834	6 545	x		x		x	x
573 Varde	18 185	17 820	6 857		x			x	x
575 Vejen	15 373	14 761	5 600		x		x	x	x
577 Ølgod	10 998	10 155	3 892		x			x	x

1) Retskreds 53: o bitingsted i Give, Vejle amtskommune.

2) Skyldkredsen omfatter 9 vurderingskredse.

Tabel 15. Krydstabel mellem amtskommuner/kommuner og andre administrative inddelinger 1/1 1981

15.10. Vejle amtskommune (VEJ A)

Kom- mune- kode		Folketal		Antal husstande	Provstier			Retskredse	Politi- kredse								
		1/1 1981	1/7 1976		1/1 1981	6: Haderslev stift - se SDJ	7: Ribe stift - se SDJ, RIB, RIN			8: Arhus stift - se ARH, VIB, NDJ							
											01. Hedensted	02. Vejle	03. Fredericia	04. Kolding	08. Malt - se RIB	09. Brande - se RIN	01. Them m.v. - se ARH
VEJ	<u>Vejle amtskommune</u>	326 559	318 376	126 591													
601	Brødstrup	8 400	8 147	3 028					X								
603	Børkop	11 046	10 392	3 435		X			X								
605	Egtved	14 125	13 393	4 935	+			X	X								
607	Fredericia	45 859	45 321	18 553		X		X									
609	Gedved	9 735	9 065	3 411			+	+	X								
611	Give	13 611	13 102	4 859			X		O								
613	Hedensted	13 478	12 839	4 621	+			+	X								
615	Horsens	54 684	53 969	22 321				X	X								
617	Jelling	4 965	4 905	1 740	X			X									
619	Juelsminde	14 638	14 456	5 300	X			X	X								
621	Kolding	56 010	54 439	22 712		X			X								
623	Lunderskov	4 870	4 628	1 667			X		X								
625	Nørre Snede	7 351	7 278	2 664			X		X								
627	Tørring-Uldum	11 431	10 968	4 037	X			X	X								
629	Vamdrup	6 843	6 491	2 450		X		X	X								
631	Vejle	49 513	48 983	20 858	+	+		X	X								

1) Retskreds 53: o bitingsted i Give, hovedtingstedet ligger i Ribe amtskommune.

2) De to skyldkredse omfatter 6 henholdsvis 7 vurderingskredse.

Tabel 15. Krydstabel mellem amtskommuner/kommuner og andre administrative inddelinger 1/1 1981

15.11. Ringkøbing amtskommune (RIN A)

Kom- mune- kode	Folketal		Antal husstande	Provstier				Retskredse				Politikredse									
	1/1 1981	1/7 1976		1/1 1981	06. Skjern - se RIB	07. Ringkøbing	09. Brande - se VEJ	01. Ikast - se VIB	02. Herning	03. Holstebro	04. Lemvig		02. Sydthy - se VIB	59. Herning 1)	60. Ringkøbing	61. Skjern	62. Holstebro	63. Struer	64. Lemvig	39. Herning	40. Ringkøbing
RIN <u>Ringkøbing amtskommune</u>	263 519	255 614	95 778																		
651 Avlum-Haderup	6 640	6 524	2 259				x					x							x		
653 Brande	8 355	8 076	3 117			x						x							x		
655 Egvad	9 836	9 837	3 405	x									x							x	
657 Herning	56 008	55 053	21 174					x				x							x		
659 Holmsland	5 156	4 734	1 608	x								x								x	
661 Holstebro	36 983	35 589	14 158						x					x							x
663 Ikast	20 210	18 934	7 220			+	+				o								x		
665 Lemvig	19 804	19 860	7 212							x									x		x
667 Ringkøbing	16 632	15 809	6 048			x							x								x
669 Skjern	12 593	12 397	4 550	x									x								x
671 Struer	18 950	18 422	6 911						x												x
673 Thyborøn-Harboør	5 217	4 942	1 737							x									x		x
675 Thyholm	4 049	3 970	1 503								x										x
677 Trehøje	8 912	8 231	2 943						x				x							x	
679 Ulfborg-Vemb	7 334	7 333	2 586			x							x								x
681 Videbæk	11 911	11 353	4 118	x										x							x
683 Vinderup	8 337	8 169	2 982							x											x
685 Åskov	6 592	6 381	2 247							x										x	

1) Retskreds 59: o bidingsted i Ikast.

2) Skyldkredsen omfatter 12 vurderingskredse.

Politi- kredse		Arbejdsformid- lingsområder	Amtsskatte- inspektorer	Skattekrede	Skylid- kredse 5)	Told- distrikter	Opstillingskredse	Kom- mune- kode
42. Århus								701
43. Odder	x							703
44. Silkeborg		x						705
45. Randers			x					707
46. Grenå			x					709
4. Udskrivningskreds - se VEJ, RIN								711
20. Århus	x	x	x	x	x	x	x	713
21. Randers		x	x	x	x	x	x	715
19. Randers			x	x	x	x	x	717
20. Skanderborg			x	x	x	x	x	719
21. Århus				x	x	x	x	721
30. Randers				x	x	x	x	723
31. Grenå				x	x	x	x	725
32. Silkeborg				x	x	x	x	727
33. Århus				x	x	x	x	729
21. Århus amtskommunes nordøstlige				x	x	x	x	731
22. Århus amtskommunes sydøstlige				x	x	x	x	733
23. Århus amtskommunes vestre				x	x	x	x	735
9. Horsens - se VEJ				x	x	x	x	737
17. Randers - se VIB				x	x	x	x	739
25. Århus				x	x	x	x	741
1. Århus, Øst				x	x	x	x	743
2. Århus, Nord				x	x	x	x	745
3. Århus, Syd				x	x	x	x	747
4. Århus, Vest				x	x	x	x	749
5. Mariager				x	x	x	x	751
6. Randers				x	x	x	x	
7. Hammel				x	x	x	x	
8. Grenå				x	x	x	x	
9. Skanderborg				x	x	x	x	
10. Silkeborg				x	x	x	x	

Tabel 15. Krydstabel mellem amtskommuner/kommuner og andre administrative inddelinger 1/1 1981

15.13. Viborg amtskommune (VIB A)

Kom- mune- kode	Folketal		Antal husstande	Provstier			Retskredse															
	1/1 1981	1/7 1976		1/1 1981	8: Århus stift - se VEJ, ARH, NDJ		9: Viborg stift - se RIN, NDJ															
					10: Ålborg stift - se RIN, NDJ		11: Ribe stift - se RIN, NDJ															
VIB Viborg amtskommune	231 758	227 859	85 956	14. Frijsenborg - se ARH	01. Ikast - se RIN	05. Salling	06. Skive-Fjends	07. Viborg	08. Bjerringbro m.v.	09. Sydvesthimmerland - se NDJ	01. Morsø	02. Sydthy - se RIN	03. Thisted	04. Hanherred - se NDJ	71. Viborg	72. Kjellerup	73. Skive	74. Nykøbing Mors	75. Thisted 1)	80. Hobro - se NDJ 2)		
761 Bjerringbro	13 064	12 293	4 663					x								x						
763 Fjends	8 099	7 631	2 782			x									x							
765 Hanstholm	5 725	5 495	1 923										+	+						x		
767 Hvorslev	6 602	6 422	2 345						+							x						
769 Karup	6 980	6 880	2 418													x						
771 Kjellerup	13 542	13 446	4 950			x										x						
773 Morsø	24 587	24 644	9 209								x									x		
775 Møldrup	7 454	7 227	2 668							x					x							
777 Sallingsund	6 320	6 157	2 256				x										x					
779 Skive	26 849	26 667	10 616					x										x				
781 Spøttrup	7 881	7 706	2 762						x													
783 Sundsøre	7 304	7 280	2 612				x										x					
785 Sydthy	12 656	12 598	4 556									x									0	
787 Thisted	29 974	29 648	11 136										x								x	
789 Tjele	8 292	7 917	2 795													x						
791 Viborg	38 935	38 335	15 479					x								x						
793 Alestrup	7 494	7 513	2 786							x												0

1) Retskreds 75: 0 bitingsted i Vestervig.

2) Retskreds 80: 0 bitingsted i Alestrup, hovedtingstedet ligger i Nordjyllands amtskommune.

3) De to skyldkredse omfatter 6 henholdsvis 8 vurderingskredse.

Politi- kredse	Arbejdsformid- lingsområder	Amtsskatte- inspektorer	Skattekrede	Skyld- kredse 3)	Told- distrikter	Opstillings- kredse	Kom- mune- kode
47. Viborg							761
48. Skive							763
49. Thisted							765
52. Hobro - se NDJ							767
5. Udskrivningskreds - se RIN, NDJ							769
22. Viborg							771
23. Skive							773
24. Thisted							775
22. Viborg							777
23. Thisted							779
34. Viborg							781
35. Thisted							783
24. Viborg amtskommunes nordre							785
25. Viborg amtskommunes søndre							787
17. Randers - se ARH							789
19. Skive							791
22. Thisted							793
1. Thisted							
2. Morsø							
3. Skive							
4. Viborg							
5. Kjellerup							

Politi-kredse	Arbejdsformidlingsområder	Amtsskatteinspektorer	Skatte-kredse	Skuld-kredse 8)	Told-distrikter	Opstillings-kredse	Kommune-kode
50. Løgstør							801
51. Alborg							803
52. Hobro - se VIB							805
53. Frederikshavn							807
54. Hjørring							809
5. Udskrivningskreds - se RIN, VIB							811
25. Alborg							813
26. Hjørring							815
27. Frederikshavn							817
24. Hjørring							819
25. Alborg							821
36. Brønderslev							823
37. Frederikshavn							825
38. Hobro							827
39. Alborg							829
26. Nordjyllands amtskom. nordre							831
27. Nordjyllands amtskom. søndre							833
4. Frederikshavn							835
24. Alborg							837
1. Frederikshavn							839
2. Søby							841
3. Hjørring							843
4. Fjerritslev							845
5. Alborg, Nord							847
6. Alborg, Vest							849
7. Alborg, Øst							851
8. Hobro							851
9. Ars							861

7) Retskreds 84: o bitingsted i Pandrup.

8) De to skyldkredse omfatter 11 henholdsvis 10 vurderingskredse.

Bilagsafdeling

Bilag I

Bilag I. Byerne fordelt efter folketallets størrelse 1/1 1981

1. Bilagets opbygning

Byerne i tabel 4 meddeles her i rækkefølge efter folketallets størrelse 1/1 1981 - ved ens folketal er de ordnet efter kommune-nr., og ved ens kommune-nr. bringes byerne i alfabetisk rækkefølge.

For de enkelte byer oplyses amtskommune - jf. 2 - kommune-nr., folketal, areal og befolkningstæthed. 3 byer ligger i 2 kommuner, og for disse anføres i kolonnen kommune-nr. for den kommune, der befolkningsmæssigt har den største bydel, mens det andet kommune-nr. meddeles i en note.

For 2 institutioner - Den Kellerske Institution i Børkop kommune og Statshospitalet i Brønderslev kommune - der er opgjort som byer, er arealet ikke afgrænset.

2. Forkortelser af amtskommunernes navne

Københavns	KBH	Sønderjyllands	SDJ
Frederiksborg	FRB	Ribe	RIB
Roskilde	ROS	Vejle	VEJ
Vestsjællands	VSJ	Ringkøbing	RIN
Storstrøms	SST	Århus	ÅRH
Bornholms	BOR	Viborg	VIB
Fyns	FYN	Nordjyllands	NØJ

3. Bilagets 17 bygrupper

	Antal byer
Hovedstadsområdet 1400 000 indbyg. (28 kommuner) ...	1
100 000-199 999 indbyggere	3
50 000- 99 999 "	2
20 000- 49 999 "	19
10 000- 19 999 "	21
5 000- 9 999 "	37
3 000- 4 999 "	62
2 000- 2 999 "	93
1 500- 1 999 "	74
1 200- 1 499 "	75
1 000- 1 199 "	65
800- 999 "	86
600- 799 "	138
500- 599 "	119
400- 499 "	125
300- 399 "	185
200- 299 "	318
	1423

Bilag I. Byerne fordelt efter folketallets størrelse 1/1 1981

	Amts- kom.	Kom- nr.	Folke- tal	Areal ² i km ²	Folke- tal pr km ²		Amts- kom.	Kom- nr.	Folke- tal	Areal ² i km ²	Folke- tal pr km ²
Hovedstadsområdet (28 kommuner)			1381 882	985,68	1402,0	Byer med 10 000-19 999 indbyg.			296 549	150,23	1974,0
København		101	493 771	87,98	5612,3	01 Haderslev	SDJ	515	19 374	9,48	2043,7
Frederiksberg		147	88 167	8,77	10053,2	02 Nykøbing F	SST	369	19 038	8,72	2183,3
Gentofte	KBH	157	66 782	25,54	2614,8	03 Skive	VIB	779	19 034	12,16	1565,3
Gladsaxe	KBH	159	64 213	25,00	2568,5	04 Ringsted	VSJ	329	16 564	7,45	2223,4
Lyngby-Tårnbæk	KBH	173	51 703	38,88	1329,8	05 Nakskov	SST	367	16 218	7,57	2142,4
Hvidovre	KBH	167	51 059	21,66	2357,3	06 Nyborg	FYN	449	15 466	7,81	1980,3
Ballerup	KBH	151	48 697	34,09	1428,5	07 Kalundborg	VSJ	323	15 413	11,23	1372,5
Høje Tåstrup	KBH	169	43 294	79,49	544,6	08 Åbenrå	SDJ	545	15 341	6,86	2236,3
Greve	ROS	253	41 743	59,56	700,9	09 Korsør	VSJ	325	15 281	5,39	2835,1
Tårnby	KBH	185	41 517	62,59	663,3	10 Rønne	BOR	407	14 413	5,80	2485,0
Rødovre	KBH	175	37 673	12,12	3108,3	11 Grenå	ARH	707	13 638	6,86	1988,0
Brøndby	KBH	153	37 615	19,63	1916,2	12 Frederikssund	FRB	209	13 584	7,18	1891,9
Søllerød	KBH	181	31 705	39,77	797,2	13 Thisted	VIB	787	12 469	6,58	1895,0
Albertslund	KBH	165	30 331	23,04	1316,4	14 Middelfart	FYN	445	12 064	6,76	1784,6
Herlev	KBH	163	28 190	12,04	2341,4	15 Ikast	RIN	663	11 716	6,87	1705,4
Birkerød	FRB	205	21 680	33,57	645,8	16 Skagen	NDJ	841	11 674	4,83	2417,0
Hørsholm	FRB	223	21 572	31,38	687,4	17 Frederiksværk	FRB	211	11 559	6,28	1840,6
Allerød	FRB	201	21 310	67,29	316,7	18 Skanderborg	ARH	745	11 094	5,81	1909,5
Ishøj	KBH	183	20 856	22,96	908,4	19 Struer	RIN	671	10 973	5,16	2126,6
Glostrup	KBH	161	19 645	13,31	1476,0	20 Varde	RIB	573	10 888	6,26	1739,3
Karlebo	FRB	227	18 165	39,99	454,2	21 Brønderslev	NDJ	805	10 748	5,17	2078,9
Værløse	KBH	189	17 883	33,99	526,1						
Fredensborg-Humlebæk	FRB	208	17 667	72,09	245,1	Byer med 5 000-9 999 indbyg.			256 495	142,58	1799,0
Farum	FRB	207	16 664	22,69	734,4	01 Nykøbing M	VIB	773	9 503	5,04	1885,5
Solrød	ROS	269	16 459	39,99	411,6	02 Haslev	VSJ	313	9 146	4,73	1933,6
Dragør	KBH	155	12 695	18,14	699,8	03 Tilst	ARH	751	9 066	4,25	2133,2
Vallensbæk	KBH	187	12 256	8,79	1394,3	04 Hobro	NDJ	823	8 864	5,39	1644,5
Ledøje-Smørum	KBH	171	8 570	31,33	273,5	05 Grindsted	RIB	565	8 742	4,91	1780,4
						06 Vordingborg	SST	397	8 706	5,46	1594,5
Byer med 100 000-199 999 indb.			432 806	159,28	2717,3	07 Nordborg	SDJ	523	8 402	4,42	1900,9
01 Århus	ARH	751	181 858	58,41	3113,5	08 Odder	ARH	727	8 198	3,79	2163,1
02 Odense	FYN	461	136 646	56,70	2410,0	09 Tønder	SDJ	541	7 914	4,56	1735,5
03 Ålborg	NDJ	851	114 302	44,17	2587,8	10 Ringkøbing	RIN	667	7 907	4,34	1821,9
						11 Ribe	RIB	571	7 646	5,45	1402,9
Byer med 50 000-99 999 indbyg.			126 924	51,94	2443,7	12 Søby	NDJ	847	7 464	4,79	1558,2
01 Esbjerg	RIB	561	70 220	32,33	2172,0	13 Vejen	RIB	575	7 412	5,30	1398,5
02 Randers	ARH	731	56 704	19,61	2891,6	14 Hundested	FRB	221	7 308	5,65	1293,5
						15 Lemvig	RIN	665	7 303	3,66	1995,4
Byer med 20 000-49 999 indbyg.			601 385	269,77	2229,3	16 Stenløse	FRB	235 ¹	7 289	2,98	2446,0
01 Horsens	VEJ	615	46 855	23,40	2002,4	17 Hirtshals	NDJ	819	6 942	2,92	2377,4
02 Helsingør	FRB	217	44 068	16,69	2640,4	18 Fåborg	FYN	431	6 795	3,99	1703,0
03 Vejle	VEJ	631	43 300	23,02	1881,0	19 Vojens	SDJ	543	6 792	4,62	1470,1
04 Kolding	VEJ	621	41 374	18,57	2228,0	20 Lystrup	ARH	751	6 734	3,31	2034,4
05 Roskilde	ROS	265	39 659	14,75	2688,7	21 Tranbjerg	ARH	751	6 409	2,68	2391,4
06 Næstved	SST	373	38 455	14,05	2737,0	22 Skjern	RIN	669	6 351	4,18	1519,4
07 Silkeborg	ARH	743	33 304	17,34	1920,6	23 Sorø	VSJ	335	6 067	3,40	1784,4
08 Herning	RIN	657	29 522	13,11	2251,9	24 Bjerringbro	VIB	761	6 033	3,49	1728,7
09 Fredericia	VEJ	607	29 350	10,95	2680,4	25 Erritsø	VEJ	607	6 014	3,70	1625,4
10 Viborg	VIB	791	28 648	14,62	1959,5	26 Ars	NDJ	861	5 938	3,66	1622,4
11 Slagelse	VSJ	333	28 483	12,05	2363,7	27 Bramming	RIB	557	5 857	3,59	1631,5
12 Holstebro	RIN	661	28 270	17,14	1649,4	28 Helsingø	FRB	215	5 813	3,16	1839,6
13 Sønderborg	SDJ	537	25 885	10,54	2455,9	29 Munkebo	FYN	447	5 796	3,20	1811,3
14 Køge	ROS	259	25 683	10,50	2446,0	30 Ølstykke	FRB	237	5 748	2,14	2686,0
15 Hillerød	FRB	219	25 441	11,08	2296,1	31 Assens	FYN	421	5 736	3,06	1874,5
16 Frederikshavn	NDJ	813	24 938	9,14	2728,4	32 Brande	RIN	653	5 693	3,30	1725,2
17 Svendborg	FYN	479	23 847	10,70	2228,7	33 Skælskør	VSJ	331	5 574	2,57	2168,9
18 Hjørring	NDJ	821	23 669	12,04	1965,9	34 Hadsten	ARH	709	5 563	2,68	2075,7
19 Holbæk	VSJ	315	20 634	10,08	2047,0	35 Maribo	SST	363	5 490	2,75	1996,4
						36 Slangerup	FRB	233	5 218	2,29	2278,6
						37 Nykøbing S	VSJ	327	5 062	3,17	1596,8

¹Kom.-nr. 237 har 1375 af byens 7289 indbyggere.

Bilag I. (fortsat) Byerne fordelt efter folketallets størrelse 1/1 1981

	Amts- kom.	Kom- nr.	Folke- tal	Areal i km ²	Folke- tal pr km ²		Amts- kom.	Kom- nr.	Folke- tal	Areal i km ²	Folke- tal pr km ²
Byer med 3 000-4 999 indbyg.			234 420	124,41	1884,3	Byer med 2 000-2 999 indbyg.			228 914	131,45	1741,5
01 Kerteminde	FYN	439	4 984	1,85	2694,1	01 Hvalsø	ROS	257	2 997	1,47	2038,8
02 Hørning	ÅRH	715	4 850	2,17	2235,0	02 Hammerum	RIN	657	2 984	1,11	2688,3
03 Hammel	ÅRH	711	4 826	2,28	2116,7	03 Farsø	NDJ	809	2 954	1,77	1668,9
04 Jyllinge	ROS	255	4 769	2,70	1766,3	04 Skærbæk	SDJ	531	2 946	1,78	1655,1
05 Rudkøbing	FYN	475	4 667	2,39	1952,7	05 Viby	ROS	263	2 942	1,18	2493,2
06 Støvring	NDJ	845	4 615	2,25	2051,1	06 Beder	ÅRH	751	2 926	1,17	2500,9
07 Saksøbing	SST	387	4 518	2,37	1906,3	07 Svejbæk	ÅRH	743	2 925	2,54	1151,6
08 Hinnerup	ÅRH	713	4 517	1,85	2441,6	08 Brødstrup	VEJ	601	2 912	2,00	1456,0
09 Bramdrupdam	VEJ	621	4 453	2,29	1944,5	09 Broager	SDJ	507	2 890	1,34	2156,7
10 Ringe	FYN	473	4 440	3,02	1470,2	10 Hornbæk	FRB	217	2 888	1,94	1488,7
11 Padborg	SDJ	503	4 332	4,37	991,3	11 Thurø	FYN	479	2 887	1,80	1603,9
12 Vodskov	NDJ	851	4 274	2,01	2126,4	12 Store Heddinge	SST	389	2 881	1,51	1907,9
13 Hadsund	NDJ	815	4 257	2,08	2046,6	13 Ganløse	FRB	235	2 865	1,24	2310,5
14 Abybro	NDJ	849	4 229	2,01	2104,0	14 Vinderup	RIN	683	2 865	1,62	1768,5
15 Gammel Ølstykke ...	FRB	237	4 206	1,56	2696,2	15 Glamsbjerg	FYN	433	2 853	2,40	1188,8
16 Rødekro	SDJ	529	4 195	3,06	1370,9	16 Løgumkloster	SDJ	521	2 840	1,92	1479,2
17 Løgstør	NDJ	827	4 160	2,19	1899,5	17 Frederiksberg	V SJ	335	2 791	1,52	1836,2
18 Hellebæk	FRB	217	4 123	2,17	1900,0	18 Fjerritslev	NDJ	811	2 780	1,34	2074,6
19 Billund	RIB	551	4 056	2,27	1786,8	19 Hjallerup	NDJ	807	2 769	1,48	1870,9
20 Tarm	RIN	655	4 008	2,48	1616,1	20 Thyborøn	RIN	673	2 766	1,02	2711,8
21 Gilleleje	FRB	213	3 976	2,35	1691,9	21 Bullerup	FYN	461	2 748	1,18	2328,8
22 Otterup	FYN	471	3 976	1,94	2049,5	22 Hurup	VIB	785	2 747	1,45	1894,5
23 Vandrup	VEJ	629	3 960	2,46	1609,8	23 Græsted	FRB	213	2 735	1,56	1753,2
24 Stege	SST	365	3 906	1,71	2284,2	24 Avlum	RIN	651	2 719	1,24	2192,7
25 Kjellerup	VIB	771	3 848	1,99	1933,7	25 Dronninglund	NDJ	807	2 715	1,19	2281,5
26 Svenstrup	NDJ	851	3 848	2,17	1773,3	26 Vildbjerg	RIN	677	2 703	1,56	1732,7
27 Brørup	RIB	559	3 846	2,19	1756,2	27 Marstal	FYN	443	2 702	1,15	2349,6
28 Løgten	ÅRH	751	3 818	2,06	1853,4	28 Skt. Klemens	FYN	461	2 686	1,00	2686,0
29 Neksø	BOR	405	3 783	1,66	2278,9	29 Sønderlø	FYN	483	2 667	1,24	2150,8
30 Klarup	NDJ	851	3 772	1,91	1974,9	30 Sindal	NDJ	839	2 665	1,46	1825,3
31 Ebeltoft	ÅRH	701	3 763	1,85	2034,1	31 Juelsminde	VEJ	619	2 609	1,86	1402,7
32 Svogerslev	ROS	265	3 737	1,55	2411,0	32 Rødby	SST	383	2 572	1,41	1824,1
33 Bellinge	FYN	461	3 663	1,84	1990,8	33 Årslev	FYN	497	2 569	1,62	1585,8
34 Ry	ÅRH	737	3 648	2,16	1688,9	34 Gistrup	NDJ	851	2 547	1,18	2158,5
35 Galten	ÅRH	703	3 553	1,74	2042,0	35 Nørre Aby	FYN	451	2 541	1,88	1351,6
36 Give	VEJ	611	3 522	2,00	1761,0	36 Rødbyhavn	SST	383	2 517	1,81	1390,6
37 Fensmark	SST	357	3 496	2,21	1581,9	37 Gjellerup Kirkeby .	RIN	657	2 512	2,03	1237,4
38 Ølgod	RIB	577	3 470	1,60	2168,8	38 Brøgst	NDJ	803	2 511	1,28	1961,7
39 Jyderup	V SJ	341	3 441	2,41	1427,8	39 Tinglev	SDJ	539	2 508	1,80	1393,3
40 Gråsten	SDJ	513	3 441	2,69	1279,2	40 Langå	ÅRH	717	2 498	1,71	1460,8
41 Lind	RIN	657	3 441	1,07	3215,9	41 Hanstholm	VIB	765	2 490	2,87	867,6
42 Videbæk	RIN	681	3 440	1,27	2708,7	42 Harlev	ÅRH	751	2 486	1,19	2089,1
43 Høng	V SJ	319	3 430	1,85	1854,1	43 Gram	SDJ	511	2 462	1,62	1519,8
44 Hedensted	VEJ	613	3 397	2,08	1633,2	44 Malling	ÅRH	751	2 451	1,01	2426,7
45 Toftlund	SDJ	525	3 388	2,61	1298,1	45 Seden	FYN	461	2 435	0,82	2969,5
46 Strib	FYN	445	3 372	2,52	1338,1	46 Vadum	NDJ	851	2 434	1,02	2386,3
47 Dianalund	V SJ	303	3 361	1,96	1714,8	47 Strøby Egede	ROS	271	2 419	1,08	2239,8
48 Fakse	SST	351	3 350	1,99	1683,4	48 Nordby	RIB	563	2 419	1,20	2015,8
49 Højby	FYN	461	3 310	1,63	2030,7	49 Ullerslev	FYN	489	2 416	1,41	1713,5
50 Hornslet	ÅRH	733	3 296	1,63	2022,1	50 Taulov	VEJ	607	2 377	1,59	1495,0
51 Løsning	VEJ	613	3 234	1,58	2046,8	51 Jægerspris	FRB	225	2 372	1,35	1757,0
52 Stilling	ÅRH	745	3 224	1,56	2066,7	52 Skovby	ÅRH	703	2 365	0,99	2388,9
53 Herfølge	ROS	259	3 220	1,95	1651,3	53 Virklund	ÅRH	743	2 363	1,80	1312,8
54 Langeskov	FYN	441	3 211	1,43	2245,5	54 Asnæs	V SJ	305	2 361	1,52	1553,3
55 Sunds	RIN	657	3 141	1,31	2397,7	55 Christiansfeldt	SDJ	509	2 355	1,32	1784,1
56 Nibe	NDJ	831	3 139	1,65	1902,4	56 Børkop	VEJ	603	2 334	1,55	1505,8
57 Augustenborg	SDJ	501	3 114	1,56	1996,2	57 Vestbjerg	NDJ	851	2 320	1,09	2128,4
58 Præstø	SST	377	3 110	1,90	1636,8	58 Vrå	NDJ	829	2 312	1,01	2289,1
59 Hvide Sande	RIN	659	3 100	0,60	5166,7	59 Auning	ÅRH	747	2 293	1,26	1819,8
60 Snejbjerg	RIN	657	3 093	1,19	2599,2	60 Rødding	SDJ	527	2 291	1,56	1468,6
61 Bogense	FYN	423	3 057	1,21	2526,4	61 Alestrup	VIB	793	2 288	1,55	1476,1
62 Vissenbjerg	FYN	491	3 046	2,00	1523,0	62 Svinninge	V SJ	339	2 281	1,21	1885,1

Bilag I. (fortsat) Byerne fordelt efter folketallets størrelse 1/1 1981

	Amts- kom.	Kom- nr.	Folke- tal	Areal i km ²	Folke- tal pr km ²		Amts- kom.	Kom- nr.	Folke- tal	Areal i km ²	Folke- tal pr km ²
63 Tølløse	V SJ	345	2 279	1,47	1550,3	30 Løjt Kirkeby	S DJ	545	1 820	0,99	1838,4
64 Strandby	N DJ	813	2 264	0,86	2632,6	31 Gadstrup	R OS	263	1 812	0,91	1991,2
65 Skibby	F RB	229	2 259	1,24	1821,8	32 Bjæverskov	R OS	267	1 804	1,07	1686,0
66 Pandrup	N DJ	835	2 257	1,12	2015,2	33 Vipperød	V SJ	315	1 804	0,87	2073,6
67 Spentrup	A RH	729	2 256	0,77	2929,9	34 Ryslinge	F YN	477	1 798	1,27	1415,7
68 Stubbekøbing	S ST	391	2 255	1,15	1960,9	35 Hasle	B OR	403	1 793	0,72	2490,3
69 Hårby	F YN	437	2 240	1,57	1426,8	36 Nørre Snede	V EJ	625	1 783	1,02	1748,0
70 Østed	R OS	261	2 233	1,36	1641,9	37 Ulfborg	R IN	679	1 781	0,91	1957,1
71 Borup	R OS	267	2 227	1,42	1568,3	38 Tårs	N DJ	821	1 766	1,05	1681,9
72 Årup	F YN	499	2 221	1,30	1708,5	39 Egtved	V EJ	605	1 765	1,38	1279,0
73 Oksbøl	R IB	555	2 212	1,53	1445,8	40 Nyråd	S ST	397	1 757	1,00	1757,0
74 Brejning	V EJ	603	2 187	1,08	2025,0	41 Vonsild	V EJ	621	1 754	0,75	2338,7
75 Assentoft	A RH	747	2 185	0,93	2349,5	42 Sønder Omme	R IB	565	1 751	1,25	1400,8
76 Stige	F YN	461	2 173	1,07	2030,8	43 Rønde	A RH	739	1 745	1,02	1710,8
77 Solbjerg	A RH	751	2 168	1,22	1770,0	44 Allingåbro	A RH	735	1 737	1,41	1231,9
78 Høruphav	S DJ	535	2 140	1,23	1739,8	45 Fuglebjerg	V SJ	307	1 717	0,85	2020,0
79 Karup	V IB	769	2 133	1,45	1471,0	46 Trige	A RH	751	1 706	0,90	1895,6
80 Tjæreborg	R IB	561	2 117	1,36	1556,6	47 Sønder Bjert	V EJ	621	1 701	1,28	1328,9
81 Gørlev	V SJ	309	2 113	1,36	1553,7	48 Mørkøv	V SJ	341	1 691	1,00	1691,0
82 Fakse Ladeplads	S ST	351	2 111	1,39	1518,7	49 Neder Holluf	F YN	461	1 668	1,11	1502,7
83 Liseleje	F RB	211	2 092	2,88	726,4	50 Nørre Lyndelse	F YN	497	1 667	0,77	2164,9
84 Lunderskov	V EJ	623	2 083	1,56	1335,3	51 Fårevejle st.by	V SJ	305	1 666	1,07	1557,0
85 Guderup	S DJ	523	2 065	1,37	1507,3	52 Annisse Nord	F RB	215	1 647	0,98	1680,6
86 Hørve	V SJ	305	2 055	1,27	1618,1	53 Ejby	R OS	251	1 643	1,16	1416,4
87 Akirkeby	B OR	409	2 043	0,95	2150,5	54 Ejby	F YN	429	1 639	0,82	1998,8
88 Nørre Alslev	S ST	375	2 024	1,31	1545,0	55 Assens	A RH	719	1 637	0,89	1839,3
89 Mårslet	A RH	751	2 018	0,97	2080,4	56 Kolt	A RH	751	1 611	0,66	2440,9
90 Storvorde	N DJ	837	2 017	1,07	1885,0	57 Vindinge	R OS	265	1 610	0,84	1916,7
91 Skørping	N DJ	843	2 016	1,12	1800,0	58 Holsted	R IB	569	1 607	1,37	1173,0
92 Bording	R IN	663	2 015	1,06	1900,9	59 Gørding	R IB	557	1 605	1,06	1514,2
93 Allinge-Sandvig	B OR	401	2 000	1,23	1626,0	60 Ulstrup	V IB	767	1 601	0,81	1976,5
						61 Egersund	S DJ	507	1 599	0,85	1881,2
<u>Byer med 1 500-1 999 indbyg.</u>			<u>130 113</u>	<u>74,99</u>	<u>1735,1</u>	62 Hovedgård	V EJ	609	1 584	0,81	1955,6
01 Mariager	A RH	719	1 990	1,06	1877,4	63 Terndrup	N DJ	843	1 583	0,74	2139,2
02 Hals	N DJ	817	1 987	0,98	2027,6	64 Ryomgård	A RH	721	1 578	0,77	2049,4
03 Vindeby	F YN	479	1 986	1,04	1909,6	65 Svebølle	V SJ	301	1 574	0,85	1851,8
04 Neder Vindinge	S ST	397	1 983	0,89	2228,1	66 Bredebro	S DJ	505	1 573	1,20	1310,8
05 Gundsømagle	R OS	255	1 968	1,03	1910,7	67 Karise	S ST	351	1 550	0,96	1614,6
06 Arden	N DJ	801	1 967	1,21	1625,6	68 Gelsted	F YN	429	1 547	1,00	1547,0
07 Holeby	S ST	355	1 958	1,09	1796,3	69 Hjordkær	S DJ	529	1 545	0,97	1592,8
08 Frejlev	N DJ	851	1 958	0,85	2303,5	70 Rødkærbro	V IB	761	1 541	0,83	1856,6
09 Kruså	S DJ	503	1 944	1,33	1461,7	71 Frederiks	V IB	769	1 533	0,87	1762,1
10 Tørring	V EJ	627	1 922	1,20	1601,7	72 Gislev	F YN	477	1 519	0,92	1651,1
11 Ørslev	S ST	397	1 921	1,00	1921,0	73 Ålbæk	N DJ	841	1 515	1,06	1429,2
12 Kås	N DJ	835	1 918	1,00	1918,0	74 Stenstrup	F YN	427	1 501	0,96	1563,5
13 Harboør	R IN	673	1 915	0,91	2104,4						
14 Vemmedrup	R OS	267	1 904	0,72	2644,4	<u>Byer med 1 200-1 499 indbyg.</u>			<u>100 539</u>	<u>66,44</u>	<u>1513,2</u>
15 Biersted	N DJ	849	1 900	0,87	2183,9	01 Hatting	V EJ	615	1 498	0,73	2052,1
16 Tommerup st.by.....	F YN	485	1 890	1,26	1500,0	02 Glyngøre	V IB	777	1 498	1,07	1400,0
17 Højslev st.by	V IB	779	1 890	1,45	1303,4	03 Ejstrupholm	V EJ	625	1 496	0,93	1608,6
18 Vester Hassing	N DJ	817	1 883	0,80	2353,8	04 Engesvang	R IN	663	1 473	1,23	1197,6
19 Ejby	R OS	267	1 882	1,28	1470,3	05 Lejre	R OS	261	1 468	0,78	1882,1
20 Jelling	V EJ	617	1 882	1,29	1458,9	06 Aså	N DJ	807	1 458	0,68	2144,1
21 Stavtrup	A RH	751	1 877	0,92	2040,2	07 Skævinge	F RB	231	1 457	0,83	1755,4
22 Kongsted	S ST	385	1 872	1,38	1356,5	08 Ranum	N DJ	827	1 453	0,70	2075,7
23 Starup	S DJ	515	1 863	1,29	1444,2	09 Ramløse	F RB	215	1 451	1,01	1436,6
24 Forlev	V SJ	325	1 862	0,91	2046,2	10 Jels	S DJ	527	1 449	1,20	1207,5
25 Hårlev	R OS	271	1 838	1,26	1458,7	11 Resenbro	A RH	743	1 441	0,85	1695,3
26 Svenstrup	V SJ	325	1 838	0,98	1875,5	12 Østbirk	R EJ	609	1 435	1,09	1316,5
27 Søften	A RH	713	1 831	0,67	2732,8	13 Gevninge	R OS	261	1 433	0,70	2047,1
28 Stoholm	V IB	763	1 830	1,20	1525,0	14 Glumsø	S ST	393	1 433	0,80	1791,3
29 Kibæk	R IN	685	1 826	1,14	1601,8	15 Søllested	S ST	359	1 431	0,79	1811,4

Bilag I. (fortsat) Byerne fordelt efter folketallets størrelse 1/1 1981

	Amts-	Kom-	Folke-	Areal	Folke-		Amts-	Kom-	Folke-	Areal	Folke-
	kom.	nr.	tal	i km ²	tal pr km ²		nr.	nr.	tal	i km ²	tal pr km ²
16 Højer	SDJ	517	1 425	0,83	1716,9	Byer med 1 000-1 199 indbyg.			71 233	46,76	1523,4
17 Sønder Felding	RIN	685	1 425	0,82	1737,8	01 Tistrup	RIB	577	1 195	0,69	1731,9
18 Kirke Såby	ROS	257	1 417	0,99	1431,3	02 Gedved	VEJ	609	1 192	0,80	1490,0
19 Regstrup	VSJ	321	1 416	0,78	1815,4	03 Ubby	VSJ	317	1 191	0,62	1921,0
20 Nødebo	FRB	219	1 410	1,05	1342,9	04 Lille Skensved	ROS	259	1 188	0,58	2048,3
21 Skals	VIB	775	1 410	0,93	1516,1	05 Vig	VSJ	343	1 187	0,77	1541,6
22 Kværndrup	FYN	477	1 408	1,21	1163,6	06 Bolderslev	SDJ	539	1 184	0,91	1301,1
23 Låsby	ARH	737	1 402	0,75	1869,3	07 Rødvig	SST	389	1 177	0,91	1293,4
24 Kolind	ARH	721	1 393	0,57	2443,9	08 Tejn	BOR	401	1 177	1,07	1100,0
25 Them	ARH	749	1 382	0,78	1771,8	09 Mogenstrup	SST	353	1 164	0,90	1293,3
26 Skærbæk	VEJ	607	1 380	0,85	1623,5	10 Durup	VIB	777	1 163	0,80	1453,8
27 Thorsø	VIB	767	1 378	0,96	1435,4	11 Askov	RIB	575	1 160	0,80	1450,0
28 Lem	RIN	667	1 372	0,68	2017,6	12 Højby	VSJ	343	1 159	0,65	1783,1
29 Stenlille	VSJ	337	1 370	0,75	1826,7	13 Krøskøbing	FYN	493	1 158	0,55	2105,5
30 Stensved	SST	361	1 369	0,73	1875,3	14 Nørre Bindslev	NDJ	819	1 157	0,51	2268,6
31 Nysted	SST	371	1 369	0,76	1801,3	15 Brylle	FYN	485	1 153	0,62	1859,7
32 Ruds Vedby	VSJ	303	1 368	0,80	1710,0	16 Snedsted	VIB	787	1 153	0,46	2506,5
33 Holsted st.by	RIB	569	1 363	1,00	1363,0	17 Bredsten	VEJ	605	1 149	0,56	2051,8
34 Ans	VIB	771	1 361	0,74	1839,2	18 Sommersted	SDJ	543	1 147	1,04	1102,9
35 Løkken	NDJ	829	1 361	1,00	1361,0	19 Ørbæk	FYN	495	1 146	0,76	1507,9
36 Tisvilde	FRB	215	1 360	4,37	311,2	20 Hornsyld	VEJ	619	1 139	0,79	1441,8
37 Ny Hammersholt	FRB	219	1 358	0,59	2301,7	21 Brenderup	FYN	429	1 131	1,48	764,2
38 Ansager	RIB	577	1 358	0,85	1597,6	22 Hasselager	ARH	751	1 126	0,97	1160,8
39 Elling	NDJ	813	1 357	0,53	2560,4	23 Uldum	VEJ	627	1 124	0,80	1405,0
40 Tulstrup	FRB	219	1 347	0,54	2494,4	24 Ølsted	FRB	211	1 123	0,58	1936,2
41 Væggerløse	SST	395	1 330	0,64	2078,1	25 Vejle	FYN	425	1 122	0,64	1753,1
42 Roslev	VIB	777	1 330	0,86	1546,5	26 Svaneke	BOR	405	1 116	0,61	1829,5
43 Bylderup-Bov	SDJ	539	1 329	1,54	863,0	27 Bremdal	RIN	671	1 104	0,64	1725,0
44 Egebjerg	VEJ	615	1 328	1,15	1154,8	28 Gravens	VEJ	605	1 103	0,65	1696,9
45 Dalby	NDJ	851	1 325	0,49	2704,1	29 Karrebæksminde	SST	373	1 102	1,11	992,8
46 Hvidbjerg	RIN	675	1 313	0,75	1750,7	30 Dalby	SST	385	1 102	0,74	1489,2
47 Egebæk	RIB	571	1 307	1,06	1233,0	31 Eskilstrup	SST	375	1 101	0,69	1595,7
48 Kongerslev	NDJ	837	1 305	0,77	1694,8	32 Gelsted	SST	393	1 096	0,60	1826,7
49 Nørre Broby	FYN	425	1 302	1,15	1132,2	33 Mørke	ARH	733	1 093	0,76	1438,2
50 Løgstrup	VIB	791	1 296	0,66	1963,6	34 Skrydstrup	SDJ	543	1 091	1,16	940,5
51 Hjortshøj	ARH	751	1 288	0,67	1922,4	35 Gedser	SST	395	1 087	0,65	1672,3
52 Gandrup	NDJ	817	1 286	0,80	1607,5	36 Kliplev	SDJ	519	1 084	0,97	1117,5
53 Ebberup	FYN	421	1 262	1,13	1116,8	37 Rinkenæs	SDJ	513	1 075	1,00	1075,0
54 Ørsted	ARH	735	1 262	0,85	1484,7	38 Ødsted	VEJ	605	1 075	0,73	1472,6
55 Vester Sottrup	SDJ	533	1 261	0,79	1596,2	39 Thorsager	ARH	739	1 072	0,71	1509,9
56 Vemb	RIN	679	1 261	0,80	1576,3	40 Bedsted	VIB	785	1 069	0,58	1843,1
57 Møldrup	VIB	775	1 257	0,60	2095,0	41 Sønder Broby	FYN	425	1 067	0,85	1255,3
58 Skodborg	SDJ	527	1 255	0,94	1335,1	42 Kirke Hyllinge	ROS	251	1 062	0,52	2042,3
59 Spjald	RIN	681	1 253	0,53	2364,2	43 Fiskophuse	FYN	479	1 062	0,63	1685,7
60 Agerbæk	RIB	567	1 250	0,82	1524,4	44 Tylstrup	NDJ	851	1 062	0,67	1585,1
61 Jebjerg	VIB	783	1 250	0,78	1602,6	45 Gammel Tommerup	FYN	485	1 059	0,89	1189,9
62 Veddelev	ROS	265	1 245	0,60	2075,0	46 Nors	VIB	787	1 057	0,51	2072,5
63 Øster Vrå	NDJ	847	1 234	0,71	1738,0	47 Nybøl	SDJ	533	1 056	0,63	1676,2
64 Agerskov	SDJ	525	1 231	1,07	1150,5	48 Korinth	FYN	431	1 054	1,02	1033,3
65 Over Jerstal	SDJ	543	1 230	0,92	1337,0	49 Gullestrup	RIN	657	1 054	0,20	5270,0
66 Store Merløse	VSJ	345	1 228	1,01	1215,8	50 Hjerm	RIN	671	1 049	0,60	1748,3
67 Nørre Nebel	RIB	553	1 226	0,71	1726,8	51 Gedsted	VIB	793	1 049	0,74	1417,6
68 Stevnstrup	ARH	717	1 218	0,71	1715,5	52 Balling	VIB	781	1 042	0,73	1427,4
69 Bryrup	ARH	749	1 213	0,90	1347,8	53 Herlufmagle	SST	393	1 041	0,68	1530,9
70 Godthåb	NDJ	851	1 210	0,81	1493,8	54 Idestrup	SST	395	1 029	0,40	2572,5
71 Sabro	ARH	751	1 209	0,90	1343,3	55 Gårslev	VEJ	603	1 025	0,60	1708,3
72 Thyregod	VEJ	611	1 207	0,94	1284,0	56 Gjern	ARH	705	1 025	0,69	1485,5
73 Skårup	FYN	479	1 204	0,84	1433,3	57 Tvis	RIN	661	1 024	0,51	2007,8
74 Nørre Halne	NDJ	849	1 201	0,56	2144,6	58 Skovsgård	NDJ	803	1 024	0,65	1575,4
75 Ollerup	FYN	427	1 200	0,73	1643,8	59 Fårup	ARH	729	1 021	0,72	1418,1

Bilag I. (fortsat) Byerne fordelt efter folketallets størrelse 1/1 1981

	Amts-	Kom-	Fol-	Areal	Folke-		Amts-	Kom-	Fol-	Areal	Folke-
	kom.	nr.	ketal	i km ²	tal pr km ²		kom.	nr.	ketal	i km ²	tal pr km ²
60 Ørum	VIB	789	1015	0,67	1514,9	55 Gudhjem	BOR	401	863	0,64	1348,4
61 Kølvrå	VIB	769	1013	0,68	1489,7	56 Dalmose	VSJ	311	860	0,57	1508,8
62 Stubbæk	SDJ	545	1005	0,61	1647,5	57 Tullebølle	FYN	487	859	0,55	1561,8
63 Næsbyhoved Broby	FYN	461	1002	0,66	1518,2	58 Jerslev	NDJ	805	854	0,42	2033,3
64 Over Hornbæk	ARH	731	1001	0,50	2002,0	59 Mern	SST	361	850	0,56	1517,9
65 Mou	NDJ	837	1000	0,54	1851,9	60 Fraugde	FYN	461	843	0,41	2056,1
						61 Sørbymagle	VSJ	311	840	0,45	1866,7
<u>Byer med 800-999 indbyggere</u>			<u>76363</u>	<u>48,66</u>	<u>1569,3</u>	62 Øster Hornum	NDJ	845	840	0,45	1866,7
01 Alslev	RIB	573	994	0,59	1684,7	63 Tranbjerg	ARH	741	830	0,55	1509,1
02 Vorbasse	RIB	551	992	0,64	1550,0	64 Gesten	RIB	575	828	0,69	1200,0
03 Fårvang	ARH	705	990	0,56	1767,9	65 Als	NDJ	815	828	0,51	1623,5
04 Gislinge	VSJ	339	987	0,60	1645,0	66 Dybvad	NDJ	847	828	0,50	1656,0
05 Mørud	FYN	483	981	0,72	1362,5	67 Gørløse	FRB	231	827	0,41	2017,1
06 Knabstrup	VSJ	341	979	0,55	1780,0	68 Vestervig	VIB	785	826	0,49	1685,7
07 Ulsted	NDJ	817	977	0,49	1993,9	69 Kollund	SDJ	503	822	0,69	1191,3
08 Kirke Sonnerup	ROS	251	974	0,55	1770,9	70 Havndal	ARH	719	822	0,60	1370,0
09 Lund	VEJ	615	973	0,95	1024,2	71 Hov	ARH	727	822	0,61	1347,5
10 Almind	VEJ	621	972	0,55	1767,3	72 Hald Ege	VIB	791	822	0,61	1347,5
11 Sulsted st.by	NDJ	851	971	0,41	2368,3	73 Halvrimmen	NDJ	803	817	0,44	1856,8
12 Undløse	VSJ	321	970	0,61	1590,2	74 Store Darum	RIB	557	815	1,09	747,7
13 Felsted	SDJ	519	964	0,76	1268,4	75 Vandel	VEJ	605	813	0,40	2032,5
14 Gredstedbro	RIB	571	964	0,70	1377,1	76 Øster Brønderslev ...	NDJ	805	812	0,39	2082,1
15 Tarp	RIB	561	955	0,50	1910,0	77 Breum	VIB	783	810	0,66	1227,3
16 Hejnsvig	RIB	565	955	0,65	1469,2	78 Nederby	VIB	783	810	0,87	931,0
17 Lindved	VEJ	627	951	0,55	1729,1	79 Horne	NDJ	819	808	0,36	2244,4
18 Rødding	VIB	781	949	0,52	1825,0	80 Voldum	ARH	709	807	0,51	1582,4
19 Troense	FYN	479	943	0,77	1224,7	81 Pindstrup	ARH	721	806	0,43	1874,4
20 Slagslunde	FRB	235	940	0,43	2186,0	82 Møgeltønder	SDJ	541	805	0,77	1045,5
21 Gadevang	FRB	219	937	0,85	1102,4	83 Ølsted	VEJ	613	805	0,31	2596,8
22 Blistrup	FRB	213	935	0,69	1355,1	84 Vor Frue	ROS	265	804	0,38	2115,8
23 Suldrup	NDJ	845	935	0,55	1700,0	85 Tornby	NDJ	819	801	0,40	2002,5
24 Vejby	FRB	215	932	0,60	1553,3	86 Hornum	NDJ	861	801	0,50	1602,0
25 Dybbøl	SDJ	537	930	1,64	567,1						
26 Bække	RIB	575	930	0,60	1550,0	<u>Byer med 600-799 indbyggere</u>			<u>96276</u>	<u>66,12</u>	<u>1456,1</u>
27 Kellerske Institution .	VEJ	603	926	01 Nyker	BOR	403	799	0,40	1997,5
28 Nørager	NDJ	833	919	0,43	2137,2	02 Hammelev	SDJ	543	794	0,45	1764,4
29 Barrit	VEJ	619	914	0,85	1075,3	03 Snertinge	VSJ	301	793	0,44	1802,3
30 Laurbjerg	ARH	717	914	0,53	1724,5	04 Algestrup	ROS	259	791	0,47	1683,0
31 Østergård	VEJ	631	913	0,39	2341,0	05 Veflinge	FYN	483	790	0,52	1519,2
32 Sønderholm	NDJ	851	906	0,48	1887,5	06 Skuldelev	FRB	229	788	0,36	2188,9
33 Vester Nebel	VEJ	605	903	0,46	1963,0	07 Søby	FYN	493	788	0,52	1515,4
34 Horsens	NDJ	851	903	0,47	1921,3	08 Hesselager	FYN	435	787	0,55	1430,9
35 Gjøl	NDJ	849	902	0,64	1409,4	09 Ugerløse	VSJ	345	786	0,46	1708,7
36 Vester Skerninge	FYN	427	901	0,46	1958,7	10 Tuse	VSJ	315	783	0,31	2525,8
37 Studstrup	ARH	751	899	0,35	2568,6	11 Agerup	ROS	255	781	0,36	2169,4
38 Ferritslev	FYN	497	896	0,71	1262,0	12 Genner	SDJ	529	781	0,55	1420,0
39 Torning	VIB	771	896	0,43	2083,7	13 Tim	RIN	667	778	0,56	1389,3
40 Horne	FYN	431	895	0,53	1688,7	14 Trolldhede	RIN	681	778	0,58	1341,4
41 Klokkerholm	NDJ	807	891	0,48	1856,3	15 Kilden	NDJ	813	778	0,49	1587,8
42 Gammel Snoghøj	VEJ	607	890	0,64	1390,6	16 Øster Tørslev	ARH	723	776	0,64	1212,5
43 Trustrup	ARH	707	888	0,57	1557,9	17 Grindsted	NDJ	851	774	0,31	2496,8
44 Sørvad	RIN	677	886	0,69	1284,1	18 Bandholm	SST	363	772	0,52	1484,6
45 Humlum	RIN	671	885	0,40	2212,5	19 Rørvig	VSJ	327	769	1,02	753,9
46 Vester Åby	FYN	431	884	0,49	1804,1	20 Bevtøft	SDJ	525	769	0,55	1398,2
47 Søvind	VEJ	609	884	0,70	1262,9	21 Harridslev	ARH	723	765	0,37	2067,6
48 Holme Olstrup	SST	357	877	0,50	1754,0	22 Jerup	NDJ	813	765	0,68	1125,0
49 Andrup	RIB	561	877	0,43	2039,5	23 Nørre Søby	FYN	497	763	0,42	1816,7
50 Nissum Seminarieby	RIN	665	877	0,39	2248,7	24 Gammel Rye	ARH	737	763	0,54	1413,0
51 Dåstrup	ROS	263	873	0,38	2297,4	25 Bjergby Vestermark ..	NDJ	821	763	0,55	1387,3
52 Øster Vedsted	RIB	571	872	0,63	1384,1	26 Ølholm	VEJ	627	761	0,61	1247,5
53 Køng	SST	397	868	0,92	943,5	27 Rask Mølle	VEJ	627	760	0,55	1381,8
54 Øster Bjerregrav	ARH	729	866	0,46	1882,6	28 Ugelbølle	ARH	739	760	0,45	1688,9

Bilag I. (fortsat) Byerne fordelt efter folketallets størrelse 1/1 1981

	Amts- kom.	Kom- nr.	Fol- ketal	Areal i km ²	Folke- tal pr km ²		Amts- kom.	Kom- nr.	Fol- ketal	Areal i km ²	Folke- tal pr km ²
29 Ovtrup	RIB	553	759	0,45	1686,7	092 Lysabild	SDJ	535	668	0,64	1043,8
30 Borris	RIN	669	759	0,57	1331,6	093 Skalbjerger	FYN	491	664	0,56	1185,7
31 Flauenskjold	NDJ	807	758	0,50	1516,0	094 Virring	ARH	745	663	0,39	1700,0
32 Verringe	FYN	485	757	0,55	1376,4	095 Stjær	ARH	703	662	0,37	1789,2
33 Kettinge	SST	371	754	0,48	1570,8	096 Gjerlev	ARH	723	660	0,48	1375,0
34 Fjenneslev	VSJ	335	753	0,59	1276,3	097 Bøvlingbjerg	RIN	665	657	0,48	1368,8
35 Vivild	ARH	735	752	0,48	1566,7	098 Kværkeby	VSJ	329	655	0,40	1637,5
36 Klemensker	BOR	403	749	0,55	1361,8	099 Nordenskov	RIB	567	655	0,28	2339,3
37 Ørnhøj	RIN	677	749	0,54	1387,0	100 Valløby	ROS	271	654	0,43	1520,9
38 Lundby	SST	397	747	0,55	1358,2	101 Vesterø Havn	NDJ	825	651	0,97	671,1
39 Horslunde	SST	379	742	0,52	1426,9	102 Lohals	FYN	487	649	0,60	1081,7
40 Nørre Saltum	NDJ	835	741	0,40	1852,5	103 Torsminde	RIN	679	647	0,37	1748,6
41 Hvalpsund	NDJ	809	734	0,62	1183,9	104 Sørslev	FYN	483	646	0,48	1345,8
42 Sjørring	VIB	787	733	0,45	1628,9	105 Muleby	BOR	403	645	0,27	2388,9
43 Tangbjerg	FRB	237	731	0,23	3178,3	106 Sparkær	VIB	763	645	0,40	1612,5
44 Odden Havneby	VSJ	343	728	0,54	1348,1	107 Mellerup	ARH	723	644	0,64	1006,3
45 Sennels	VIB	787	728	0,55	1323,6	108 Øster Jølby	VIB	773	643	0,44	1461,4
46 Snogebæk	BOR	405	726	0,55	1320,0	109 Nagelsti	SST	369	641	0,33	1942,4
47 Svenstrup	SDJ	523	724	0,55	1316,4	110 Gudme	FYN	435	641	0,50	1282,0
48 Tikøb	FRB	217	722	0,41	1761,0	111 Hoptrup	SDJ	515	641	0,64	1001,6
49 Mejrup	RIN	661	722	0,31	2329,0	112 Sorring	ARH	705	639	0,61	1047,5
50 Esbønderup	FRB	213	720	0,46	1565,2	113 Balle	ARH	701 ¹	637	0,38	1676,3
51 Uvelse	FRB	233	719	0,33	2178,8	114 Rørby	VSJ	317	636	0,34	1870,6
52 Gammel Kalvehave	SST	361	717	0,76	943,4	115 Store Andst	RIB	575	636	0,51	1247,1
53 Sig	RIB	573	716	0,56	1278,6	116 Stenstrup	FRB	217	633	0,45	1406,7
54 Nørre Vorupør	VIB	787	716	0,55	1301,8	117 Veterslev	VSJ	329	633	0,28	2260,7
55 Bælum	NDJ	843	716	0,55	1301,8	118 Svinninge	VSJ	343	633	0,40	1582,5
56 Ny Snoghøj	VEJ	607	712	0,54	1318,5	119 Mejlbj	ARH	723	632	0,35	1805,7
57 Folby	ARH	713	712	0,46	1547,8	120 Ørum	ARH	725	628	0,60	1046,7
58 Birgittelyst	VIB	791	712	0,44	1618,2	121 Klitmøller	VIB	765	628	1,37	458,4
59 Hammershøj	VIB	789	709	0,61	1162,3	122 Røhr	VIB	765	625	0,38	1644,7
60 Selling	ARH	709	708	0,35	2022,9	123 Tofterup	RIB	567	620	0,39	1589,7
61 Ejlstrop	FYN	461	706	0,26	2715,4	124 Nustrup	SDJ	543	619	0,46	1345,7
62 Løgumgårde	SDJ	521	703	0,34	2067,6	125 Spørring	ARH	751	617	0,35	1762,9
63 Janderup	RIB	573	703	0,47	1495,7	126 Arsdale	BOR	405	615	0,34	1808,8
64 Bagenkop	FYN	481	702	0,40	1755,0	127 Kølkær	RIN	657	615	0,35	1757,1
65 Tandslet	SDJ	535	702	0,55	1276,4	128 Arnborg	RIN	657	614	0,42	1461,9
66 Haslund	ARH	731	700	0,43	1627,9	129 Glejbjerg	RIB	569	613	0,66	928,8
67 Bruunshåb	VIB	791	698	0,36	1938,9	130 Stenderup	RIB	565	612	0,38	1610,5
68 Saksild	Arh	727	697	0,36	1936,1	131 Faldsled	FYN	431	611	0,60	1018,3
69 Gærum	NDJ	813	697	0,31	2248,4	132 Store Lyngby	FRB	231	608	0,29	2096,6
70 Daugård	VEJ	613	695	0,41	1695,1	133 Asferg	ARH	729	608	0,41	1482,9
71 Ilskov	RIN	657	695	0,41	1695,1	134 Klovborg	VEJ	625	604	0,50	1208,0
72 Flemløse	FYN	433	694	0,62	1119,4	135 Abyen	NDJ	819	604	0,22	2745,5
73 Tappernøje	SST	353	693	0,53	1307,5	136 Egå	ARH	751	603	0,40	1507,5
74 Humble	FYN	481	691	0,50	1382,0	137 Jerslev	VSJ	317	601	0,46	1306,5
75 Mønsted	VIB	763	691	0,46	1502,2	138 Agersted	NDJ	807	601	0,38	1581,6
76 Birkelse	NDJ	849	690	0,39	1769,2						
77 Bønnerup Strand	ARH	725	689	0,58	1187,9	<u>Byer med 500-599 indbyggere</u>			<u>65135</u>	<u>46,43</u>	<u>1402,9</u>
78 Kvistgård	FRB	217	687	0,54	1272,2	001 Grevinge	VSJ	305	599	0,36	1663,9
79 Kalvehave	SST	361	687	0,45	1526,7	002 Frøstrup	VIB	765	599	0,39	1535,9
80 Fårevejle	VSJ	305	686	0,53	1294,3	003 Grejs	VEJ	627	598	0,29	2062,1
81 Asperup	FYN	451	685	0,81	845,7	004 Ørting	ARH	727	598	0,38	1573,7
82 Marstrup	SDJ	515	682	0,42	1623,8	005 Øster Hurup	NDJ	815	598	0,56	1067,9
83 Nørre Vejrup	RIB	557	679	0,46	1476,1	006 Fjlstrop	SDJ	509	597	0,60	995,0
84 Store Rørbæk	FRB	209	677	0,30	2256,7	007 Bækmarksbro	RIN	665	597	0,61	978,7
85 Dommerby	VIB	779	676	0,45	1502,2	008 Harndrup	FYN	429	595	0,51	1166,7
86 Boeslunde	VSJ	331	674	0,49	1375,5	009 Næsbjerg	RIB	567	591	0,33	1790,9
87 Kirke Eskilstrup	VSJ	345	674	0,32	2106,3	010 Lendum	NDJ	839	591	0,32	1846,9
88 Voel	ARH	705	672	0,32	2100,0	011 Ørslev	VSJ	329	590	0,32	1843,8
89 Oddense	VIB	781	672	0,41	1639,0	012 Abild	SDJ	541	589	0,44	1338,6
90 Koldby	VIB	785	672	0,42	1600,0						
91 Arnum	SDJ	511	671	0,64	1048,4						

¹ Kom-nr. 707 har 59 af byens 637 indbyggere.

Bilag I. (fortsat) Byerne fordelt efter folketallets størrelse 1/1 1981

	Amts- kom.	Kom- nr.	Fol- ketal	Areal i km ²	Folke- tal pr km ²		Amts- kom.	Kom- nr.	Fol- ketal	Areal i km ²	Folke- tal pr km ²
013 Pjedsted	VEJ	607	588	0,26	2261,5	076 Sevel	RIN	683	536	0,39	1374,4
014 Haverslev	NDJ	833	587	0,31	1893,5	077 Bedsted	SDJ	521	534	0,45	1186,7
015 Hundborg	VIB	787	585	0,32	1828,1	078 Ravnshøj	NDJ	813	533	0,23	2317,4
016 Nørreballe	SST	363	584	0,46	1269,6	079 Rebild	NDJ	843	533	0,36	1480,6
017 Fynshav	SDJ	501	584	0,48	1216,7	080 Slimminge	ROS	267	532	0,28	1900,0
018 Over Feldborg	RIN	651	584	0,50	1168,0	081 Hunseby	SST	363	531	0,44	1206,8
019 Nørre Dalby	ROS	267	583	0,30	1943,3	082 Byrum	NDJ	825	531	0,56	948,2
020 Glud	VEJ	619	582	0,48	1212,5	083 Stokkemarke	SST	363	529	0,53	998,1
021 Oksbøl	SDJ	523	581	0,59	984,7	084 Bårse	SST	377	528	0,40	1320,0
022 Nimtofte	ARH	721	581	0,39	1489,7	085 Vridsted	VIB	763	528	0,38	1389,5
023 Ulbølle	FYN	427	580	0,33	1757,6	086 Tirstrup	ARH	701	527	0,41	1285,4
024 Sønder Stenderup	VEJ	621	580	0,55	1054,5	087 Elev	ARH	751	525	0,24	2187,5
025 Meløse	FRB	231	578	0,26	2223,1	088 Vester Hornum	NDJ	809	524	0,36	1455,6
026 Store Damme	SST	365	578	0,54	1070,4	089 Hellevad	SDJ	529	523	0,47	1112,8
027 Østerild	VIB	787	578	0,37	1562,2	090 Hårup	ARH	751	522	0,30	1740,0
028 Millinge	FYN	431	577	0,55	1049,1	091 Rødding	VIB	789	519	0,35	1482,9
029 Ny Højen	VEJ	631	576	0,28	2057,1	092 Bogø	SST	365	518	0,60	863,3
030 Blenstrup	NDJ	843	576	0,37	1556,8	093 Øster Snede	VEJ	613	518	0,31	1671,0
031 Timring	RIN	677	574	0,32	1793,8	094 Øster Marie	BOR	401	517	0,43	1202,3
032 Klejtrup	VIB	775	574	0,29	1979,3	095 Toreby	SST	369	515	0,56	919,6
033 Ellidshøj	NDJ	851	574	0,37	1551,4	096 Gudumholm	NDJ	837	515	0,36	1430,6
034 Smidstrup	VEJ	603	568	0,44	1290,9	097 Terslev	VSJ	313	514	0,26	1976,9
035 Sandved	VSJ	307	566	0,35	1617,1	098 Hune	NDJ	835	514	0,35	1468,6
036 Måre	FYN	495	566	0,30	1886,7	099 Gudbjerg	FYN	435	513	0,33	1554,5
037 Valsgård	NDJ	801	566	0,33	1715,2	100 Haderup	RIN	651	513	0,44	1165,9
038 Vorgod	RIN	681	565	0,26	2173,1	101 Løvel	VIB	789	513	0,34	1508,8
039 Stevning	SDJ	523	564	0,57	989,5	102 Gershøj	ROS	251	512	0,64	800,0
040 Ramme	RIN	665	562	0,41	1370,7	103 Vester Hjermitslev ..	NDJ	835	512	0,30	1706,7
041 Vester Såby	ROS	257	561	0,27	2077,8	104 Øster Lindet	SDJ	527	509	0,65	783,1
042 Givskud	VEJ	611	560	0,43	1302,3	105 Arentsminde	NDJ	803	509	0,31	1641,9
043 Skallebølle	FYN	491	557	0,36	1547,2	106 Hellested	SST	389	507	0,38	1334,2
044 Kloster	RIN	659	557	0,38	1465,8	107 Blans	SDJ	533	507	0,53	956,6
045 Gylling	ARH	727	557	0,39	1428,2	108 Lem	VIB	781	507	0,40	1267,5
046 Horbelev	SST	391	556	0,39	1425,6	109 Hundsløv	SDJ	501	506	0,52	973,1
047 Klim	NDJ	811	556	0,38	1463,2	110 Jegerup	SDJ	543	506	0,35	1445,7
048 Hem	VIB	779	554	0,48	1154,2	111 Arre	RIB	567	504	0,36	1400,0
049 Voerså	NDJ	847	554	0,44	1259,1	112 Over Dråby	FRB	225	503	0,29	1734,5
050 Espe	FYN	473	553	0,32	1728,1	113 Guldborg	SST	387 ¹	503	0,45	1117,8
051 Skærup	VEJ	603	552	0,35	1577,1	114 Sønder Hygum	SDJ	527	503	0,42	1197,6
052 Hou	NDJ	817	552	0,41	1346,3	115 Sundby	VIB	773	502	0,35	1434,3
053 Strøby	ROS	271	550	0,33	1666,7	116 Jejsing	SDJ	541	501	0,42	1192,9
054 Hørby	NDJ	847	550	0,34	1617,6	117 Ønslev	SST	375	500	0,33	1515,2
055 Stouby	VEJ	619	549	0,45	1220,0	118 Vonge	VEJ	611	500	0,34	1470,6
056 Kirkeby	FYN	427	548	0,23	2382,6	119 Vammen	VIB	789	500	0,35	1428,6
057 Jerlev	VEJ	605	548	0,35	1565,7						
058 Rynkeby	FYN	439	545	0,35	1557,1	<u>Byer med 400-499 indbyggere</u>		<u>55553</u>	<u>42,96</u>	<u>1293,1</u>	
059 Gadbjerg	VEJ	611	545	0,49	1112,2	001 Brøns	SDJ	531	499	0,53	941,5
060 Veksø	FRB	235	544	0,47	1157,4	002 Nørre Felding	RIN	661	497	0,19	2615,8
061 Filskov	RIB	565	543	0,51	1064,7	003 Skelund	NDJ	815	496	0,41	1209,8
062 Egeskov	VEJ	607	543	0,27	2011,1	004 Studsgård	RIN	657	491	0,24	2045,8
063 Tulstrup	RIN	663	543	0,21	2585,7	005 Vinderød	FRB	211	489	0,29	1686,2
064 Vilsund	VIB	787	543	0,35	1551,4	006 Gjerrild	ARH	725	489	0,47	1040,4
065 Moseby	NDJ	835	543	0,31	1751,6	007 Hyllinge	SST	373	487	0,33	1475,8
066 Smidstrup	FRB	213	542	0,39	1389,7	008 Guldager	RIB	561	487	0,32	1521,9
067 Øster Højst	SDJ	521	541	0,42	1288,1	009 Skelhøje	VIB	769	485	0,31	1564,5
068 Nørre Bjert	VEJ	621	541	0,31	1745,2	010 Serritslev	NDJ	805	484	0,22	2200,0
069 Overlade	NDJ	827	541	0,40	1352,5	011 Grønnemose	FYN	499	482	0,28	1721,4
070 Isenvad	RIN	663	540	0,32	1687,5	012 Gerlev	FRB	225	481	0,30	1603,3
071 Kumbdy	VSJ	339	538	0,32	1681,3	013 Lunde	FYN	471	481	0,46	1045,7
072 Birkende	FYN	441	538	0,35	1537,1	014 Krangelund	ARH	743	481	0,46	1045,7
073 Lumby	FYN	461	538	0,43	1251,2	015 Astrup	NDJ	801	481	0,32	1503,1
074 Kvissel	NDJ	813	538	0,38	1415,8						
075 Skibbild	RIN	677	536	0,24	2233,3						

¹ Kom-nr. 375 har 110 af byens 503 indbyggere

Bilag I. (fortsat) Byerne fordelt efter folketallets størrelse 1/1 1981

	Amts-	Kom-	Fol-	Areal	Folke-		Amts-	Kom-	Fol-	Areal	Folke-
	kom.	nr.	ketal	i km ²	tal pr km ²		kom.	nr.	ketal	i km ²	tal pr km ²
016 Rønnebak	SST	373	478	0,23	2078,3	078 Ødis	VEJ	629	434	0,32	1356,3
017 Anderstrup	SST	363	474	0,25	1896,0	079 Erslev	VIB	773	434	0,28	1550,0
018 Spangsbro	VSJ	323	472	0,41	1151,2	080 Kirke Helsinge	VSJ	309	432	0,28	1542,9
019 Dannemare	SST	381	472	0,45	1048,9	081 FASTERHOLT	RIN	657	432	0,40	1080,0
020 Sejerslev	VIB	773	472	0,30	1573,3	082 Aggersund	NDJ	827	432	0,27	1600,0
021 Esrum	FRB	213	471	0,27	1744,4	083 Ommel	FYN	443	428	0,21	2038,1
022 Toksværd	SST	357	471	0,35	1345,7	084 Ale	VEJ	627	428	0,37	1156,8
023 Varnæs	SDJ	519	471	0,41	1148,8	085 Føllenslev	VSJ	301	427	0,27	1581,5
024 Grønge	SST	369	469	0,50	938,0	086 Ravnsbjerg	RIB	561	427	0,15	2846,7
025 Fjellerup	ÅRH	725	469	0,43	1090,7	087 Visborg	NDJ	815	427	0,33	1293,9
026 Vils	VIB	773	469	0,41	1143,9	088 Hillerslev	VIB	787	426	0,32	1331,3
027 Snoldelev	ROS	263	468	0,40	1170,0	089 Lov	SST	353	425	0,38	1118,4
028 Holm	SDJ	523	468	0,49	955,1	090 Blommenslyst	FYN	461	425	0,35	1214,3
029 Ravsted	SDJ	539	468	0,44	1063,6	091 Fjølstervang	RIN	681	425	0,29	1465,5
030 Hald	VIB	779	468	0,40	1170,0	092 Hødbjerg	ÅRH	709	425	0,55	772,7
031 Sandby	SST	379	466	0,32	1456,3	093 Døstrup	SDJ	531	424	0,40	1060,0
032 Tvingstrup	VEJ	609	466	0,37	1259,5	094 Haldbjerg	NDJ	813	424	0,21	2019,0
033 Bovrup	SDJ	519	463	0,47	985,1	095 Skibet	VEJ	631	422	0,44	959,1
034 Hee	RIN	667	462	0,30	1540,0	096 Lønstrup	NDJ	821	422	0,42	1004,8
035 Skave	RIN	661	461	0,30	1536,7	097 Jystrup	VSJ	329	420	0,28	1500,0
036 Tversted	NDJ	819	461	0,32	1440,6	098 Ullerup	SDJ	533	420	0,43	976,7
037 Skamby	FYN	483	460	0,35	1314,3	099 Bredstrup	VEJ	607	419	0,26	1611,5
038 Skærød	FRB	215	459	0,24	1912,5	100 Bryndum	RIB	561	418	0,24	1741,7
039 Systofte Skovby	SST	369	459	0,20	2295,0	101 Barde	RIN	681	418	0,14	2985,7
040 Uggelhuse	ÅRH	747	459	0,43	1067,4	102 Sulsted	NDJ	851	418	0,34	1229,4
041 Skovlund	RIB	577	458	0,29	1579,3	103 Kirke Stillinge	VSJ	333	416	0,43	967,4
042 Glesborg	ÅRH	725	458	0,34	1347,1	104 Hjulby	FYN	449	415	0,33	1257,6
043 Ferslev	NDJ	851	458	0,24	1908,3	105 Havnsø	VSJ	301	414	0,74	559,5
044 Visby	SDJ	505	456	0,46	991,3	106 Klakring	VEJ	619	414	0,39	1061,5
045 Gjesing	ÅRH	735	456	0,33	1381,8	107 Linå	ÅRH	743	412	0,38	1084,2
046 Vrensted	NDJ	829	455	0,32	1421,9	108 Ingstrup	NDJ	835	411	0,21	1957,1
047 Ulstrup	VSJ	323	454	0,32	1418,8	109 Lellinge	ROS	259	410	0,30	1366,7
048 Refs Vindinge	FYN	495	453	0,31	1461,3	110 Sønder Hadsund	NDJ	815	409	0,36	1136,1
049 Avnbøl	SDJ	533	453	0,43	1053,5	111 Hejls	SDJ	509	408	0,28	1457,1
050 Poulstrup	NDJ	821	453	0,22	2059,1	112 Husum	SDJ	505	407	0,56	726,8
051 Ove	NDJ	801	452	0,27	1674,1	113 Vilslev	RIB	571	407	0,56	726,8
052 Østerby	NDJ	803	452	0,41	1102,4	114 Jordrup	VEJ	623	407	0,21	1938,1
053 Stae	NDJ	817	452	0,26	1738,5	115 Årby	VSJ	323	406	0,21	1933,3
054 Øster Agger	VIB	785	451	0,33	1366,7	116 Asserballe	SDJ	501	406	0,34	1194,1
055 Orehoved	SST	375	450	0,35	1285,7	117 Grundfør	ÅRH	713	406	0,31	1309,7
056 Nissumby	RIN	665	450	0,35	1285,7	118 Veddam	NDJ	815	405	0,31	1306,5
057 Herskind	ÅRH	703	450	0,23	1956,5	119 Farre	VEJ	611	404	0,31	1303,2
058 Salten	ÅRH	749	450	0,27	1666,7	120 Kværs	SDJ	513	403	0,41	982,9
059 Turup	FYN	421	449	0,32	1403,1	121 Brøderup	SST	353	402	0,25	1608,0
060 Astrup	NDJ	839	449	0,21	2138,1	122 Billum	RIB	573	402	0,24	1675,0
061 Lundeberg	FYN	435	448	0,26	1723,1	123 Voerladegård	VEJ	601	402	0,23	1747,8
062 Egsmark	ÅRH	701	448	1,23	364,2	124 Bjerreby	FYN	479	400	0,34	1176,5
063 Reersø	VSJ	309	447	0,60	745,0	125 Linde	RIN	671	400	0,32	1250,0
064 Lindknud	RIB	559	446	0,36	1238,9						
065 Horne	RIB	573	446	0,29	1537,9	<u>Byer med 300-399 indbyggere</u>			<u>64520</u>	<u>50,55</u>	<u>1276,4</u>
066 Ulbjerg	VIB	775	444	0,26	1707,7	001 Errindlev	SST	355	399	0,24	1662,5
067 Vigersted	VSJ	329	443	0,28	1582,1	002 Snøde	FYN	487	399	0,54	738,9
068 Holbøl	SDJ	503	443	0,35	1265,7	003 Rønbjerg	VIB	779	399	0,30	1330,0
069 Ramsing	VIB	781	443	0,45	984,4	004 Blåhøj	RIN	653	398	0,25	1592,0
070 Nørre Herlev	FRB	219	442	0,25	1768,0	005 Bangsebro	SST	369	397	0,19	2089,5
071 Frørup	FYN	495	440	0,36	1222,2	006 Viuf	VEJ	621	395	0,26	1519,2
072 Selde	VIB	783	439	0,28	1567,9	007 Tebstrup	ÅRH	745	395	0,26	1519,2
073 Langø	SST	381	437	0,33	1324,2	008 Østerby Havn	NDJ	825	395	0,32	1234,4
074 Nim	VEJ	601	437	0,37	1181,1	009 Onsilde st.by	NDJ	823	394	0,30	1313,3
075 Gassum	ÅRH	729	437	0,27	1618,5	010 Lindelse	FYN	481	393	0,24	1637,5
076 Kyndby Huse	FRB	225	435	0,31	1403,2	011 Ydby	VIB	785	393	0,30	1310,0
077 Hundslund	ÅRH	727	435	0,33	1318,2	012 Havrebjerg	VSJ	333	391	0,32	1221,9

Bilag I. (fortsat) Byerne fordelt efter folketallets størrelse 1/1 1981

	Amts-	Kom-	Fol-	Areal	Folke-		Amts-	Kom-	Fol-	Areal	Folke-
	kom.	nr.	ketal	i km ²	tal pr km ²		kom.	nr.	ketal	i km ²	tal pr km ²
013 Vindinge	FYN	449	391	0,23	1700,0	075 Karby	VIB	773	358	0,29	1234,5
014 Lyngby	ARH	707	391	0,28	1396,4	076 Oure	FYN	435	357	0,33	1081,8
015 Vester Hæsinge	FYN	425	390	0,36	1083,3	077 Strandby	NDJ	809	357	0,26	1373,1
016 Lunde	RIB	553	390	0,37	1054,1	078 Thorshøj	NDJ	847	357	0,21	1700,0
017 Fjellerad	NDJ	851	390	0,25	1560,0	079 Fjelsted	FYN	429	356	0,37	962,2
018 Vesløs	VIB	787	389	0,29	1341,4	080 Hemmet	RIN	655	356	0,24	1483,3
019 Stigs Bjergby	VSJ	341	388	0,31	1251,6	081 Alum	ARH	729	356	0,31	1148,4
020 Skovby	SDJ	535	388	0,24	1616,7	082 Sørup	NDJ	845	356	0,29	1227,6
021 Vejstrup	FYN	435	387	0,29	1334,5	083 Nørre Kollemorten ...	VEJ	611	354	0,20	1770,0
022 Lomborg	RIN	665	387	0,40	967,5	084 Hampen	VEJ	625	354	0,27	1311,1
023 Uggerslev	FYN	471	385	0,27	1425,9	085 Høm	VSJ	329	353	0,20	1765,0
024 Funder Kirkeby	ARH	743	385	0,26	1480,8	086 Vejrum	VIB	789	353	0,32	1103,1
025 Øm	ROS	261	384	0,20	1920,0	087 Nyrup	VSJ	337	351	0,23	1526,1
026 Møllehave	SST	369	384	0,16	2400,0	088 Bøjden	FYN	431	351	0,32	1096,9
027 Hylke	ARH	745	384	0,24	1600,0	089 Sønder Vissing	VEJ	601	351	0,24	1462,5
028 Grønbjerg	RIN	681	382	0,26	1469,2	090 Annisse	FRB	215	350	0,24	1458,3
029 Hostrupskov	SDJ	545	381	0,37	1029,7	091 Vårst	NDJ	851	350	0,27	1296,3
030 Stubberup	SST	369	380	0,29	1310,3	092 Borre	SST	365	349	0,31	1125,8
031 Sønder Bjerre	VEJ	619	380	0,36	1055,6	093 Uglev	RIN	675	349	0,28	1246,4
032 Udby	VSJ	315	379	0,24	1579,2	094 Skibinge	SST	377	347	0,23	1508,7
033 Utterslev	SST	379	379	0,34	1114,7	095 Svindinge	FYN	495	347	0,28	1239,3
034 Skellerup	FYN	489	379	0,20	1895,0	096 Øsby	SDJ	515	346	0,30	1153,3
035 Voldby	ARH	725	379	0,32	1184,4	097 Knebel	ARH	701	346	0,28	1235,7
036 Hald	Arh	723	378	0,44	859,1	098 Rejsby	SDJ	531	345	0,61	565,6
037 Hallund	NDJ	805	378	0,22	1718,2	099 Vrågum	RIB	555	345	0,31	1112,9
038 Kavslunde	FYN	445	377	0,32	1178,1	100 Flakkebjerg	VSJ	311	344	0,25	1376,0
039 Tårup	FYN	495	377	0,41	919,5	101 Vester Nebel	RIB	561	344	0,20	1720,0
040 Lobbæk	BOR	409	376	0,24	1566,7	102 Hovslund	SDJ	529	343	0,39	879,5
041 Hårslev	FYN	483	376	0,26	1446,2	103 Værum	ARH	717	343	0,43	797,7
042 Fangel	FYN	461	375	0,30	1250,0	104 Præstbro	NDJ	847	343	0,17	2017,6
043 Bøgeskov	VEJ	607	375	0,16	2343,8	105 Kappendrup	FYN	471	342	0,18	1900,0
044 Stakroge	RIN	685	375	0,35	1071,4	106 Sønder Vilstrup	SDJ	515	342	0,49	698,0
045 Syvsten	NDJ	847	375	0,19	1973,7	107 Østrup	NDJ	861	342	0,20	1710,0
046 Egebjerg	VSJ	343	374	0,37	1010,8	108 Snaptun	VEJ	619	341	0,30	1136,7
047 Lihme	VIB	781	374	0,22	1700,0	109 Horreby	SST	391	340	0,20	1700,0
048 Hvam	VIB	793	374	0,22	1700,0	110 Havbro	NDJ	861	340	0,25	1360,0
049 Hørdum	VIB	785	373	0,21	1776,2	111 Rindsholm	VIB	791	339	0,27	1255,6
050 Tjebberup	VSJ	315	372	0,18	2066,7	112 Mejlbj	ARH	751	338	0,22	1536,4
051 Arnakke	VSJ	315	371	0,22	1686,4	113 Sjørup	VIB	763	338	0,18	1877,8
052 Stepping	SDJ	509	369	0,30	1230,0	114 Tranum	NDJ	803	338	0,31	1090,3
053 Ravnstrup	VIB	791	369	0,38	971,1	115 Rostrup	NDJ	801	337	0,20	1685,0
054 Rens	SDJ	539	368	0,46	800,0	116 Vegger	NDJ	861	337	0,20	1685,0
055 Grimstrup	RIB	567	368	0,30	1226,7	117 Korning	VEJ	613	336	0,29	1158,6
056 Hørby	VSJ	315	367	0,24	1529,2	118 Vinderslev	VIB	771	336	0,18	1866,7
057 Hjarup	VEJ	629	367	0,38	965,8	119 Døstrup	NDJ	823	336	0,26	1292,3
058 Vrinner	ARH	701	367	0,37	991,9	120 Resenstad	RIN	671	335	0,26	1288,5
059 Ravnkilde	NDJ	833	367	0,26	1411,5	121 Vester Torup	NDJ	811	335	0,27	1240,7
060 Bisserup	VSJ	331	364	0,52	700,0	122 Nyminddegab	RIB	553	334	0,22	1518,2
061 Lime	ARH	733	364	0,24	1516,7	123 Sebbesund	NDJ	831	334	0,19	1757,9
062 Viskinge	VSJ	301	362	0,26	1392,3	124 Sejte	VEJ	615	332	0,23	1443,5
063 Klippinge	SST	389	362	0,25	1448,0	125 Rækker Mølle	RIN	669	332	0,24	1383,3
064 Avnslev	FYN	449	362	0,29	1248,3	126 Ullits	NDJ	809	332	0,24	1383,3
065 Sjølund	SDJ	509	362	0,29	1248,3	127 Villingeæk	FRB	213	331	0,36	919,4
066 Hodsager	RIN	651	361	0,21	1719,0	128 Stavning	RIN	669	331	0,24	1379,2
067 Høgdild	RIN	657	361	0,20	1805,0	129 Øster Larsker	BOR	401	329	0,26	1265,4
068 Jordløse	FYN	437	360	0,35	1028,6	130 Klinkby	RIN	665	329	0,15	2193,3
069 Laven	ARH	743	359	0,43	834,9	131 Grauballe	ARH	705	329	0,24	1370,8
070 Store Valby	ROS	255	358	0,17	2105,9	132 Hald Tostrup	NDJ	823	329	0,24	1370,8
071 Håstrup	FYN	431	358	0,36	994,4	133 Sæby	ROS	251	328	0,20	1640,0
072 Vedsted	SDJ	543	358	0,40	895,0	134 Birket	SST	379	328	0,37	886,5
073 Randbøldal	VEJ	605	358	0,23	1556,5	135 Bårdesø	FYN	471	327	0,35	934,3
074 Voldby	ARH	711	358	0,26	1376,9	136 Stenderup	VEJ	619	327	0,23	1421,7

Bilag I. (fortsat) Byerne fordelt efter folketallets størrelse 1/1 1981

	Amts-	Kom-	Fol-	Areal	Folke-		Amts-	Kom-	Fol-	Areal	Folke-
	kom.	nr.	ketal	i km ²	tal pr		kom.	nr.	ketal	i km ²	tal pr
					km ²						km ²
137 Sundby	VIB	787	327	0,16	2043,8	012 Asp	RIN	671	296	0,26	1138,5
138 Sønder Vedby Skovhuse	SST	369	324	0,18	1800,0	013 Ejsing	RIN	683	296	0,25	1184,0
139 Dalby	FYN	439	324	0,37	875,7	014 Tybjerglille Bakker .	SST	393	295	0,21	1404,8
140 Arrild	SDJ	525	324	0,30	1080,0	015 Lisbjerg	ARH	751	295	0,17	1735,3
141 Dalby	FRB	225	323	0,16	2018,8	016 Rubjerg	NDJ	829	295	0,17	1735,3
142 Øster Alling	ARH	747	323	0,29	1113,8	017 Uggerhalne	NDJ	851	295	0,14	2107,1
143 Nørre Kongerslev	NDJ	837	323	0,21	1538,1	018 Lundby	FYN	479	294	0,28	1050,0
144 Munk Bjergby	V SJ	337	321	0,28	1146,4	019 Nørre Vilstrup	VEJ	631	294	0,25	1176,0
145 Skejby	ARH	751	321	0,20	1605,0	020 Tiset	SDJ	511	293	0,21	1395,2
146 Sjørslev	VIB	771	321	0,27	1188,9	021 Farstrup	NDJ	831	293	0,25	1172,0
147 Adsbøl	SDJ	513	320	0,17	1882,4	022 Langebæk	SST	361	292	0,28	1042,9
148 Jørlunde	FRB	233	319	0,29	1100,0	023 Østrup	FYN	471	292	0,40	730,0
149 Herringløse	ROS	255	319	0,27	1181,5	024 Årø Sund	SDJ	515	292	0,30	973,3
150 Magleby	SST	389	319	0,26	1226,9	025 Bregninge	FYN	493	291	0,32	909,4
151 Frøslev	VIB	773	318	0,28	1135,7	026 Gudum	RIN	665	291	0,26	1119,2
152 Rolsted	FYN	497	317	0,24	1320,8	027 Seden Strandby	FYN	461	290	0,21	1381,0
153 Lyderslev	SST	389	316	0,40	790,0	028 Borbjerg	RIN	661	290	0,22	1318,2
154 Vindeballe	FYN	493	316	0,31	1019,4	029 Rørbæk	NDJ	833	288	0,30	960,0
155 Hvam Mejeriby	RIN	661	316	0,14	2257,1	030 Mosbjerg	NDJ	839	288	0,17	1694,1
156 Tarup	FYN	497	315	0,16	1968,8	031 Listed	BOR	405	287	0,24	1195,8
157 Øster Assels	VIB	773	315	0,16	1968,8	032 Kyndby	FRB	225	286	0,19	1505,3
158 Vebbestrup	NDJ	801	315	0,23	1369,6	033 Redsted	VIB	773	286	0,27	1059,3
159 Hvorinum	NDJ	823	315	0,50	630,0	034 Vodstrup	VIB	773	286	0,19	1505,3
160 Lyngså	NDJ	847	315	0,39	807,7	035 Havneby	SDJ	531	285	0,58	491,4
161 Lyndby	ROS	251	314	0,58	541,4	036 Højslev Kirkeby	VIB	779	283	0,28	1010,7
162 Feldballe	ARH	739	314	0,20	1570,0	037 Bredal	VEJ	631	282	0,21	1342,9
163 Mesinge	FYN	439	313	0,25	1252,0	038 Over Simmelkær	RIN	657	282	0,20	1410,0
164 Øster Doense	NDJ	801	312	0,16	1950,0	039 Dalbyover	ARH	723	282	0,29	972,4
165 Uggerby	NDJ	819	312	0,22	1418,2	040 Eskebjerg	V SJ	301	281	0,26	1080,8
166 Udbyhøj Vasehuse	ARH	723	311	0,22	1413,6	041 Svanninge	FYN	431	281	0,22	1277,3
167 Gjessø	ARH	749	310	0,18	1722,2	042 Åsum	FYN	461	281	0,27	1040,7
168 Lørslev	NDJ	839	310	0,13	2384,6	043 Tvede	ARH	723	281	0,24	1170,8
169 Søby	ARH	733	309	0,18	1716,7	044 Sønderup	NDJ	845	280	0,19	1473,7
170 Tornemark	V SJ	307	309	0,31	996,8	045 Allese	FYN	461	279	0,29	962,1
171 Hillested	SST	363	309	0,34	908,8	046 Brøndekilde	FYN	461	279	0,22	1268,2
172 Stenvad	ARH	725	309	0,29	1065,5	047 Vester Vedsted	RIB	571	279	0,45	620,0
173 Hvam	VIB	771	309	0,23	1343,5	048 Ødum	ARH	709	279	0,20	1395,0
174 Tapdrup	VIB	791	307	0,21	1461,9	049 Munkstrup	FRB	213	278	0,20	1390,0
175 Sæby	V SJ	319	306	0,25	1224,0	050 Vesterby	SST	379	278	0,56	496,4
176 Idum	RIN	661	306	0,24	1275,0	051 Rønninge	FYN	441	278	0,31	896,8
177 Dråby	ARH	701	306	0,10	3060,0	052 Allerslev	SST	377	277	0,29	955,2
178 Demstrup	VIB	771	306	0,20	1530,0	053 Simested	VIB	793	277	0,22	1259,1
179 Landerslev	FRB	225	305	0,15	2033,3	054 Øster Kippinge	SST	375	276	0,28	985,7
180 Branderup	SDJ	525	304	0,49	620,4	055 Norup	ARH	719	275	0,24	1145,8
181 Diernæs	FYN	431	303	0,26	1165,4	056 Sønder Nisum	RIN	679	274	0,16	1712,5
182 Klintebjerg	FYN	471	303	0,23	1317,4	057 Albæk	ARH	723	274	0,17	1611,8
183 Everdrup	SST	353	302	0,19	1589,5	058 Lemming	ARH	743	274	0,33	830,3
184 Skarrild	RIN	685	301	0,31	971,0	059 Fåborg	RIB	567	273	0,24	1137,5
185 Nordby	ARH	741	300	0,25	1200,0	060 Højmark	RIN	667	273	0,27	1011,1
						061 Vejrønstad	RIN	671	273	0,14	1950,0
<u>Byer med 200-299 indbyggere</u>			<u>77985</u>	<u>70,64</u>	<u>1104,0</u>	062 Skraverup	SST	373	272	0,23	1182,6
001 Gurre	FRB	217	299	0,21	1423,8	063 Skelde	SDJ	507	272	0,21	1295,2
002 Kirke Hørup	SDJ	535	299	0,20	1495,0	064 Tørsbøl	SDJ	513	272	0,27	1007,4
003 Skast	RIB	561	299	0,17	1758,8	065 Hovborg	RIB	569	272	0,42	647,6
004 Kragelund	VEJ	613	298	0,25	1192,0	066 Pedersker	BOR	409	271	0,19	1426,3
005 Sønder Jernløse	V SJ	321	298	0,25	1192,0	067 Ørsted	FYN	433	271	0,32	846,9
006 Øster Ulslev	SST	371	298	0,22	1354,5	068 Fårhus	SDJ	503	271	0,21	1290,5
007 Borum	ARH	751	298	0,29	1027,6	069 Haldrup	VEJ	615	271	0,34	797,1
008 Bislev	NDJ	831	298	0,20	1490,0	070 Sahl	VIB	761	271	0,23	1178,3
009 Hejsager	SDJ	515	297	0,29	1024,1	071 Mølby	SDJ	543	270	0,28	964,3
010 Englerup	ROS	251	296	0,17	1741,2	072 Vognsild	NDJ	861	270	0,29	931,0
011 Branderslev	SST	367	296	0,21	1409,5	073 Bonderup	NDJ	811	269	0,22	1222,7

Bilag I. (fortsat) Byerne fordelt efter folketallets størrelse 1/1 1981

	Amts-	Kom-	Fol-	Areal	Folke-		Amts-	Kom-	Fol-	Areal	Folke-
	kom.	nr.	ketal	i km ²	tal pr km ²		kom.	nr.	ketal	i km ²	tal pr km ²
074 Sønderho	RIB	563	268	0,40	670,0	136 Linde	ARH	723	248	0,18	1377,8
075 Bur	RIN	679	268	0,27	992,6	137 Ørding	VIB	773	248	0,23	1078,3
076 Vilsted	NDJ	827	268	0,23	1165,2	138 Gøttrup	NDJ	811	248	0,19	1305,3
077 Sønderby	FRB	229	267	0,19	1405,3	139 Stårup	VSJ	343	247	0,21	1176,2
078 Tumbøl	SDJ	519	267	0,20	1335,0	140 Holtug	SST	389	247	0,28	882,1
079 Tange	VIB	761	267	0,27	988,9	141 Skelby	SST	393	247	0,21	1176,2
080 Egense	NDJ	837	267	0,17	1570,6	142 Vejruplund	FYN	441	247	0,14	1764,3
081 Gludsted	VEJ	625	266	0,19	1400,0	143 Kelstrup	SDJ	515	247	0,21	1176,2
082 Farre	ARH	711	266	0,16	1662,5	144 Lønborg	RIN	655	247	0,24	1029,2
083 Sall	ARH	711	266	0,17	1564,7	145 Valsted	NDJ	831	247	0,22	1122,7
084 Ortved	VSJ	329	265	0,19	1394,7	146 Herritslev	SST	371	246	0,17	1447,1
085 Klarskov	SST	397	265	0,29	913,8	147 Nørre Bork	RIN	655	246	0,24	1025,0
086 Holbæk	ARH	735	265	0,23	1152,2	148 Vester Herborg	RIN	681	246	0,22	1118,2
087 Skellebjerg	VSJ	303	264	0,23	1147,8	149 Helstrup	ARH	717	246	0,22	1118,2
088 Vantinge	FYN	473	264	0,25	1056,0	150 Sønder Dråby	VIB	773	246	0,19	1294,7
089 Fole	SDJ	511	264	0,22	1200,0	151 Jernved	RIB	571	245	0,18	1361,1
090 Uge	SDJ	539	264	0,32	825,0	152 Hørning	ARH	747	245	0,17	1441,2
091 Vellelev	VIB	767	264	0,26	1015,4	153 Menstrup	SST	373	244	0,18	1355,6
092 Mårsø	VSJ	315	263	0,13	2023,1	154 Østerby	SST	379	244	0,29	841,4
093 Vålse	SST	375	263	0,23	1143,5	155 Vester Marie	BOR	409	244	0,17	1435,3
094 Mammen	VIB	761	263	0,21	1252,4	156 Åbyskov	FYN	479	244	0,18	1355,6
095 Aidt	VIB	767	263	0,15	1753,3	157 Rodskov	ARH	733	244	0,16	1525,0
096 Nøvling	NDJ	851	263	0,20	1315,0	158 Dyreborg	FYN	431	243	0,21	1157,1
097 Søllinge	FYN	473	262	0,26	1007,7	159 Grønhøj	VIB	769	243	0,32	759,4
098 Frifelt	SDJ	531	261	0,21	1242,9	160 Kær	SDJ	537	242	0,24	1008,3
099 Lading	ARH	711	261	0,21	1242,9	161 Høby	VEJ	619	242	0,25	968,0
100 Bregninge	FYN	479	260	0,42	619,0	162 Velling	RIN	667	242	0,11	2200,0
101 Lyne	RIN	655	260	0,22	1181,8	163 Handest	NDJ	823	242	0,15	1613,3
102 Bonnet	RIN	665	259	0,22	1177,3	164 Rakkeby	NDJ	829	242	0,16	1512,5
103 Kjeldbjerg	VIB	763	259	0,23	1126,1	165 Broby Overdrev	VSJ	335	241	0,33	730,3
104 Vidstrup	NDJ	819	259	0,23	1126,1	166 Staby	RIN	679	241	0,23	1047,8
105 Jegindø	RIN	675	258	0,16	1612,5	167 Storrिंग	ARH	703	241	0,16	1506,3
106 Alsønderup	FRB	219	257	0,20	1285,0	168 Lyngerup	FRB	225	240	0,22	1090,9
107 Hoven	RIN	655	257	0,28	917,9	169 Herrestrup	VSJ	305	240	0,20	1200,0
108 Skjød	ARH	711	257	0,17	1511,8	170 Sønder Ørslev	SST	395	240	0,18	1333,3
109 Mundelstrup	ARH	751	257	0,20	1285,0	171 Taps	SDJ	509	240	0,23	1043,5
110 Flade	VIB	773	257	0,21	1223,8	172 Astrup	RIN	669	240	0,16	1500,0
111 Vejlbjby	FYN	445	256	0,27	948,1	173 Kvorning	VIB	789	240	0,24	1000,0
112 Nørager	ARH	735	256	0,20	1280,0	174 Børglum	NDJ	829	240	0,21	1142,9
113 Fly	VIB	763	256	0,33	775,8	175 Sejerby	VSJ	301	239	0,19	1257,9
114 Rold	NDJ	801	256	0,22	1163,6	176 Tryggelev	FYN	481	239	0,29	824,1
115 Herrup	RIN	683	255	0,29	879,3	177 Krunderup	RIN	661	239	0,15	1593,3
116 Ramten	ARH	725	255	0,28	910,7	178 Pårup	RIN	663	239	0,23	1039,1
117 Kølby	NDJ	831	255	0,19	1342,1	179 Ballen	ARH	741	239	0,20	1195,0
118 Landet	FYN	479	254	0,19	1336,8	180 Stenum	NDJ	805	239	0,16	1493,8
119 Skydebjerg	FYN	499	254	0,24	1058,3	181 Tolne	NDJ	839	239	0,23	1039,1
120 Kirkholm Overby	VEJ	619	254	0,34	747,1	182 Svallerup	VSJ	309	237	0,19	1247,4
121 Ønsle	ARH	739	254	0,34	747,1	183 Damsholte	SST	365	237	0,33	718,2
122 Onsbjerg	ARH	741	254	0,21	1209,5	184 Hornborg	VEJ	627	237	0,24	987,5
123 Kagerup	FRB	215	253	0,16	1581,3	185 No	RIN	667	237	0,20	1185,0
124 Løve	VSJ	319	253	0,34	744,1	186 Statshospitalet	NDJ	805	237
125 Snav	FYN	437	253	0,19	1331,6	187 Øster Hjermitzlev	NDJ	805	237	0,17	1394,1
126 Søsrum	FRB	235	252	0,17	1482,4	188 Vindblæs	NDJ	827	237	0,23	1030,4
127 Råsted	ARH	731	252	0,23	1095,7	189 Teestrup	VSJ	313	236	0,21	1123,8
128 Fandrup	NDJ	809	251	0,22	1140,9	190 Nørre Knudstrup	VIB	771	236	0,15	1573,3
129 Bjerge	VSJ	309	250	0,20	1250,0	191 Hasselø Plantageby ..	SST	369	235	0,13	1807,7
130 Rude	VSJ	331	250	0,22	1136,4	192 Hillerslev	FYN	473	235	0,25	940,0
131 Ny Nørup	VEJ	605	250	0,21	1190,5	193 Sjelle	ARH	703	235	0,23	1021,7
132 Fruering	ARH	745	250	0,17	1470,6	194 Hvilsom	VIB	793	235	0,19	1236,8
133 Hørby	NDJ	823	250	0,16	1562,5	195 Skarp Salling	NDJ	827	235	0,18	1305,6
134 Styding	SDJ	543	248	0,20	1240,0	196 Ryde	RIN	683	234	0,18	1300,0
135 Roager	RIB	571	248	0,20	1240,0	197 Heden	FYN	473	233	0,25	932,0

Bilag I. (fortsat) Byerne fordelt efter folketallets størrelse 1/1 1981

	Amts-	Kom-	Fol-	Areal	Folke-		Amts-	Kom-	Fol-	Areal	Folke-
	kom.	nr.	ketal	i km ²	tal pr km ²		kom.	nr.	ketal	i km ²	tal pr km ²
198 Sød	SDJ	541	233	0,29	803,4	259 Bybjerg	VSJ	315	216	0,22	981,8
199 Gimming	ARH	731	233	0,22	1059,1	260 Kværkeby st.by	VSJ	329	216	0,19	1136,8
200 Tødsø	VIB	773	233	0,19	1226,3	261 Spodsbjerg	FYN	475	216	0,13	1661,5
201 Kvanløse	VSJ	321	232	0,20	1160,0	262 Lintrup	SDJ	527	216	0,21	1028,6
202 Hvorslev	VIB	767	232	0,26	892,3	263 Østerby	VEJ	607	216	0,10	2160,0
203 Hundeleve	NDJ	829	232	0,15	1546,7	264 Havnstrup	RIN	657	216	0,14	1542,9
204 Blokhus	NDJ	835	232	0,61	380,3	265 Løvskaal	VIB	761	216	0,20	1080,0
205 Sønder Tranders	NDJ	851	232	0,28	828,6	266 Nårup	FYN	485	215	0,18	1194,4
206 Sigerslev	SST	389	231	0,21	1100,0	267 Kædeby	FYN	481	214	0,30	713,3
207 Houlbjerg	ARH	717	231	0,21	1100,0	268 Sejling	ARH	743	214	0,16	1337,5
208 Skørring	ARH	733	231	0,25	924,0	269 Ormslev	ARH	751	214	0,24	891,7
209 Stenbjerg	VIB	787	231	0,18	1283,3	270 Gyristinge	VSJ	329	213	0,28	760,7
210 Ryå	NDJ	849	231	0,22	1050,0	271 Førslev	VSJ	313	212	0,31	683,9
211 Frejlev	SST	371	230	0,29	793,1	272 Hagested	VSJ	315	212	0,20	1060,0
212 Torø Huse	FYN	421	230	0,10	2300,0	273 Langå	FYN	495	212	0,24	883,3
213 Magstrup	SDJ	543	230	0,28	821,4	274 Ketting	SDJ	501	212	0,20	1060,0
214 Adum	RIN	655	230	0,22	1045,5	275 Venslev	FRB	229	211	0,17	1241,2
215 Dokkedal	NDJ	837	230	0,22	1045,5	276 Tårnby	ROS	271	211	0,22	959,1
216 Bølling	RIN	669	229	0,18	1272,2	277 Trunderup	FYN	477	211	0,23	917,4
217 Skørring	ARH	703	229	0,26	880,8	278 Bjerndrup	SDJ	519	211	0,17	1241,2
218 Torvilstrup	ROS	257	228	0,14	1628,6	279 Brændstrup	SDJ	527	211	0,20	1055,0
219 Strammelse	FYN	479	228	0,21	1085,7	280 Nørre Vedby	SST	375	210	0,23	913,0
220 Sønderbæk	ARH	729	228	0,26	876,9	281 Helnæs	FYN	421	210	0,72	291,7
221 Harre	VIB	777	228	0,17	1341,2	282 Dunkær	FYN	493	210	0,18	1166,7
222 Bramdrup	SDJ	515	227	0,17	1335,3	283 Vestbirk	VEJ	609	210	0,24	875,0
223 Brundby	ARH	741	227	0,27	840,7	284 Tånum	ARH	731	210	0,20	1050,0
224 Hundstrup	FYN	427	226	0,18	1255,6	285 Kolby	ARH	741	210	0,25	840,0
225 Store Rise	FYN	493	226	0,31	729,0	286 Store Brøndum	NDJ	843	210	0,27	777,8
226 Flemming	VEJ	627	226	0,20	1130,0	287 Vejringe	SST	391	209	0,19	1100,0
227 Sandager	FYN	421	225	0,26	865,4	288 Nordenbro	FYN	481	209	0,24	870,8
228 Reersnæs	SST	363	224	0,18	1244,4	289 Rørkær	SDJ	541	209	0,30	696,7
229 Orte	FYN	499	224	0,25	896,0	290 Rårup	VEJ	619	209	0,19	1100,0
230 Ødis-Bramdrup	VEJ	629	224	0,32	700,0	291 Sønder Vium	RIN	655	209	0,20	1045,0
231 Stenmagle	VSJ	337	223	0,19	1173,7	292 Bjergby	VIB	773	209	0,20	1045,0
232 Astrup	FYN	431	223	0,19	1173,7	293 Vitttrup	NDJ	829	209	0,16	1306,3
233 Ellinge	FYN	489	223	0,16	1393,8	294 Handbjerg	RIN	683	208	0,21	990,5
234 Skodsbøl	SDJ	507	223	0,19	1173,7	295 Haurum	ARH	711	208	0,15	1386,7
235 Storhøj	ARH	751	223	0,08	2787,5	296 Kogsbølle	FYN	449	207	0,16	1293,8
236 Støvring	ARH	723	222	0,21	1057,1	297 Hokkerup	SDJ	503	207	0,25	828,0
237 Fjelsø	VIB	793	222	0,21	1057,1	298 Trelde	VEJ	607	207	0,22	940,9
238 Sønder Onsild	NDJ	823	222	0,39	569,2	299 Gørslev	ROS	267	206	0,27	763,0
239 Endrup	RIB	557	221	0,30	736,7	300 Møllevangen	BOR	407	206	0,06	3433,3
240 Skægkær	ARH	743	221	0,18	1227,8	301 Ølstrup	RIN	667	206	0,15	1373,3
241 Vester Bjerregrav	VIB	775	221	0,16	1381,3	302 Tise	NDJ	805	205	0,12	1708,3
242 Knudby	VIB	791	221	0,39	566,7	303 Skuderløse	VSJ	313	204	0,16	1275,0
243 Vedde	VSJ	337	220	0,12	1833,3	304 Drigstrup	FYN	439	204	0,19	1073,7
244 Tingsted	SST	369	220	0,24	916,7	305 Stadil	RIN	667	204	0,14	1457,1
245 Grønbjerg	VEJ	611	220	0,19	1157,9	306 Hjorthede	VIB	761	204	0,23	887,0
246 Svenstrup	ARH	711	220	0,18	1222,2	307 Sterup	NDJ	805	204	0,15	1360,0
247 Tersløse	VSJ	303	219	0,20	1095,0	308 Ugerløse	VSJ	317	203	0,14	1450,0
248 Sønder Rind	VIB	791	219	0,29	755,2	309 Nørreby	FYN	423	203	0,20	1015,0
249 Arnager	BOR	409	218	0,08	2725,0	310 Udby	SST	365	202	0,16	1262,5
250 Bråskov	VEJ	619	218	0,15	1453,3	311 Rø	BOR	401	202	0,17	1188,2
251 Alsø	ARH	707	218	0,16	1362,5	312 Bækskov	FYN	441	202	0,07	2885,7
252 Galten	ARH	709	218	0,17	1282,4	313 Manna	NDJ	805	202	0,10	2020,0
253 Enslev	ARH	723	218	0,27	807,4	314 Ferslev	FRB	229	201	0,16	1256,3
254 Torrild	ARH	727	218	0,17	1282,4	315 Vejrup	FYN	451	201	0,14	1435,7
255 Gedesby	SST	395	217	0,20	1085,0	316 Serup	ARH	743	201	0,19	1057,9
256 Holmstrup	FYN	461	217	0,16	1356,3	317 Davinde	FYN	461	200	0,23	869,6
257 Mjels	SDJ	523	217	0,18	1205,6	318 Gettrup	VIB	785	200	0,14	1428,6
258 Henne st.by	RIB	553	217	0,14	1550,0						

Bilag II

Bilag II. Administrative ændringer ikrafttrådt 1/7 1976-1/1 1984

(for bilag II.03 dog kun perioden 2/12 1977-1/1 1984)

Bilaget i denne publikation er udbygget således, at det omfatter perioden fra statistabellerne i den foregående publikation - Stat. Tabelværk 1981 nr. IV med status 1/7

1976, dog for tabel 5 1/12 1977 - til statistabellerne 1/1 1981 i denne og videre frem til 1/1 1984. Tidligere anførte ændringer markeres med "ø".

II.01 Navneændringer for kommuner og sogne - tabel 1-15

Om benævnelse af skrivelser mv. se afsnit II.02.1

1970 - I, 4/3 1983 - berigtigelse af bek. nr. 62 af 27/2 1970, hvorefter Nykøbing Falster kommuner benævnes Nykøbing F kommune.

1976 - K 29/4 1976 - Nakskov sogn i Nakskov kommune (367) navneændring til Skt. Nikolaj sogn.

1978 - K 22/6 1978 - Zions sogn i Københavns kommune (101) benævnes påny Sions sogn.

II.02 Arealændringer for amtskommuner/kommuner og sogne

II.02.1 Revisionsrettelser og arealændringer ved opfyldning mv. - tabel 1-5

Afsnittet omhandler revisionsrettelser, landvindinger mv. - jf. anm. 4.43-4.44 til tabel 4 - mens det følgende afsnit omhandler grænseændringer mellem sogne og kommuner/ amtskommuner. Ændringer under 1/2 ha omtales ikke.

De nedennævnte opmålinger af Danmarks Statistik er foretaget på Geodætisk Instituts nye 4 cm-kort (1:25 000) fra årene 1963-79 - 1. udgave samt enkelte senere udgaver - der er udsendt til afløsning af målebordsbladene (1:20 000), jf. anmærkning 4.42 til tabel 4, og det efterfølgende års-

tal refererer til kortbladets revisionsår. Anføres ingen skrivelse regnes ændringen fra kortbladets revisionsår. Er der derimod anført en skrivelse med revision af en tidligere fejl eller lign., er ændringen tilregnet det oprindelige tidspunkt.

Anvendte forkortelser:

Indenrigsministeriets bekendtgørelser benævnes	I.
Kirkeministeriets skrivelser	"
Landsbrugsministeriets skrivelser	"
	K
	L

København og Frederiksberg

101 Københavns kommune

2/7 1976-1/1 1981: Kommunen oplyst tilgang af 177 ha ved havneopfyldning.

2/1 1981-1/1 1984: Kommunen oplyst tilgang af 16 ha ved havneopfyldning.

Tårnby sogn ved ændring af kystlinien ved Kastrup Lufthavn. Opmålt på 4 cm-kort pr. 1978.

187 Vallensbæk kommune

1/1 1982: L 31/3 1981 - 40 ha inddæmet område tillagt Vallensbæk sogn som del af Køge Bugt Strandpark. Opmålt på 4 cm-kort pr. 1979.

Københavns amtskommune (KBH)

153 Brøndby kommune

1/1 1982: L 31/3 1981 - 108 ha inddæmet område tillagt Brøndby Strand sogn som del af Køge Bugt Strandpark. Opmålt på 4 cm-kort pr. 1979.

Roskilde amtskommune (ROS)

253 Greve kommune

1/1 1982: L 31/3 1981 - 64 ha inddæmet område tillagt Kildebrønde sogn som del af Køge Bugt Strandpark. Opmålt på 4 cm-kort pr. 1979.

155 Dragør kommune

1978 (ø): 12 ha tillagt Dragør sogn og 14 ha tillagt Store Magleby sogn ved ændring af kystlinien - havneudvidelse mv. Opmålt på 4 cm-kort pr. 1978.

Vestsjællands amtskommune (VSJ)

183 Ishøj kommune

1/1 1982: L 31/3 1981 - 179 ha inddæmet område tillagt Ishøj sogn som del af Køge Bugt Strandpark. Opmålt på 4 cm-kort pr. 1979.

327 Nykøbing-Rørvig kommune og 343 Trundholm kommune

1/4 1970: L 4/11 1981 - 5 ha til Højby sogn (fra 1/10 1970 Nykøbing S. sogn), Nykøbing-Rørvig kommune, fra Højby sogn Trundholm kommune - revision p.g.a. endelig grænse mellem delsoegnene efter motorvejens færdiggørelse.

173 Lyngby-Tårnbæk kommune

1/7 1979: K 20/2 1981 - 34 ha fra Lyngby sogn og 5 ha fra Virum sogn til Sorgenfri sogn - revision p.g.a. fejl i grænsedragningen.

333 Slagelse kommune

1/4 1972: L 4/4 1984 - 238 ha fra "Slagelse" til Ottestrup sogn - revision p.g.a. glemt grænseregulering mellem de gamle købstadssogne og Ottestrup sogn.

185 Tårnby kommune

1978 (ø): 2 ha tillagt Kastrup sogn og 34 ha tillagt

339 Svinninge kommune og 341 Tornved kommune

1/4 1966: L 13/8 1981 - 5 ha fra Hjembæk sogn, Svinninge kommune, til Hjembæk sogn, Tornved kommune - revision p.g.a. endelig grænse mellem delsoegnene efter motorvejens færdiggørelse.

Bilag II.02.1 (fortsat) Revisionsrettelser og arealændringer ved opfyldning mv. - tabel 1-5Bornholms amtskommune (BOR)405 Neksø kommune

1978: 13 ha tillagt Neksø sogn ved ændring af kystlinien. Opmålt på 4 cm-kort pr. 1978.

Fyns amtskommune (FYN)423 Bogense kommune

25/5 1979 (ó): L 25/5 1979 - 1 ha til Klinte sogn ved landvinding.

Sønderjyllands amtskommune (SDJ)507 Broager kommune

1976-80: L 1976-1980 - 1 ha til Broager sogn ved landvinding.

1981-82: L 1981-1982 - 1 ha til Egersund sogn ved landvinding.

523 Nordborg kommune

1981-82: L 1981-1982 - 1 ha til Nordborg sogn ved landvinding.

537 Sønderborg kommune

29/9 1983: L 29/9 1983 - 4 ha til "Sønderborg" ved landvinding.

545 Abenrå kommune

1976 (ó): 10 ha tillagt Abenrå sogn og 30 ha tillagt Ensted sogn ved ændring af kystlinien - havneudvidelse mv. Opmålt på 4 cm-kort pr. 1976.

Arhus amtskommune (ARH)733 Rosenholm kommune og 739 Rønde kommune

1/4 1970: L 5/11 1980 - 10 ha fra Mørke sogn, Rosenholm kommune, til Mørke sogn (fra 1/10 1980 Bregnet sogn), Rønde kommune - revision p.g.a. endelig grænse mellem de to delsogne.

Viborg amtskommune (VIB)787 Thisted kommune

1974: L 1/6 1983 - 2 ha fra Hundborg sogn til Jannerup sogn - revision p.g.a. forglemmelse.

Nordjyllands amtskommune (NDJ)807 Dronninglund kommune og 817 Hals kommune

1957: 6 ha fra Aså-Melholt sogn, Dronninglund kommune, til Ulsted sogn, Hals kommune. Revision af Geodætisk Institut's opmåling i 1957 p.g.a. manglende grænse ved opmålingen.

851 Ålborg kommune

1977: 21 ha tillagt Hasseris sogn og 25 ha tillagt Vesterkær sogn ved ændring af kystlinien. Opmålt på 4 cm-kort pr. 1977.

Bilag II fortsat

II.02.2 Grænseændringer mellem sogne og kommuner/amtskommuner - tabel 1-5

1. Dette afsnit meddeler i tabel-form kommunale og/eller kirkelige ændringer, mens det foregående afsnit omhandler revisionsrettelser, landvindinger mv. for amtskommuner/kommuner og sogne.

Ændringer under 1/2 ha omtales ikke, bortset fra de undtagelsestilfælde hvor der opstår del-sogne, der er beboede. Ved del-sogne forstås sogne, der er delt på 2 - i enkelte tilfælde 3 - kommuner.

2. Kilden for kommunale ændringer

Kilden er Indenrigsministeriets årlige bekendtgørelser med ikrafttræden i så godt som alle tilfælde den 1. januar i dateringsåret:

Nr 44 af 4. februar 1977	Nr. 44 af 10. februar 1981
" 23 " 19. januar 1978	" 28 " 3. " 1982
" 35 " 31. " 1979	" 98 " 4. marts 1983
" 30 " 23. " 1980	" 32 " 1. februar 1984

3. Kilden for kommunale ændringer

3.1 Kirkelige ændringer medtages i de senere år ofte i de ovennævnte bekendtgørelser, og har derfor som hovedregel samme ikrafttrædelsesdato som de kommunale.

3.2 Kilden til de øvrige kirkelige ændringer er:

Kongelige resolutioner	benævnt i tabellen: R
Kirkeministeriets skrivelser	" " ": K
Landbrugsministeriets " " " "	" " " ": L

idet nye sogne oprettes ved kongelige resolutioner, mindre arealoverførsler fra et sogn til et andet meddeles i skrivelser fra Landbrugsministeriet (hvorunder Matrikel-direktoratet sorterer) i henhold til særlige bemyndigelser og større arealoverførsler meddeles i skrivelser fra Kirkeministeriet.

4. Tabeloplysninger ved en kommunal ændring

4.1 Der anføres kommune-nummer og navn for tilgangs-kommunen og nummer for afgangskommunen, ikrafttrædelsesdato, tilgangs- og afgangssogn samt arealets størrelse i ha.

4.2 Et del-sogn opstår, når et sogneareal overføres kommunalt, og ikke straks følges op af en kirkelig ændring, medmindre hele sognet overføres. Når et sogn er delt kommunalt, kan der forekomme kommunale arealoverførsler mellem to delsgogne, således at tilgangs- og afgangssogn også i dette tilfælde er ens. Da arealets størrelse ikke tillader nogen sikker slutning om forholdets art, benyttes forskellige markeringer - jf. 7.

Ved de kommunale sammenlægninger i årene omkring 1970 opstod der et ret betydeligt antal delsgogne - sogne delt på 2 (evt. 3) kommuner - som fortsat er under reduktion.

4.3 Alle arealer tilgået én kommune står samlet under hinanden, mens de tilsvarende afgåede arealer står spredt og må søges i afgangskolonnen under kommunenummeret dels i vedkommende amtskommune dels i tilstødende (de enkelte kommuners nummer og navn er anført i tabel 3).

5. Tabeloplysninger ved en kirkelig ændring

5.1 Ved samtidig kirkelig ændring af en kommunal arealoverførsel anføres på linien samme kirkelige ikrafttrædelsesdato som den kommunale. Er den kirkelige ændring anført i den indenrigsministerielle bekendtgørelse er der i kolonnen for dateringsdatoen sat prikker, ellers anføres skrivelserens art - jf. 3.2 - og datering.

5.2 Kommer den kirkelige ændring først senere, men i den omhandlede periode, anføres ligeledes i samme linie kirkelig ikrafttrædelsesdato og dateringsdato samt tilgangssognet i overensstemmelse med ændringen. Indtil den kirkelige ikrafttrædelsesdato har der været tale om en sognedeling - delsgogne med samme navn.

5.3 Er der alene en kirkelig ændring oplyses kommunens nummer og navn, tilgangs- og afgangssogn, kirkelig ikrafttrædelsesdato og dateringsdato samt arealets størrelse, mens kolonnen for afgangskommune og kommunal ikrafttrædelsesdato har prikker.

Bringer den kirkelige ændring en sognedeling til ophør ved at lægge sognedelen til et andet sogn, eller ved at sognedelen oprettes som nyt sogn, kan det aflæses af de anførte markeringer - jf. 7.

6. Ingen arealangivelse

Med "ø" markeres, at Danmarks Statistik ikke kan opgøre arealet, hvad der må ses på baggrund af, at sognegrænserne i "gamle købstæder mv." ikke indgår på Geodætisk Instituts kort, mens grænserne for de "gamle købstæder" og sognene udenfor disse gør det.

Ved arealoverførsel mellem to sogne eller udskillelse af nyt sogn i "gamle købstæder", kan arealets størrelse således ikke angives, mens det er muligt ved arealoverføring til "gammel købstad" fra et tilstødende sogn udenfor - men i dette tilfælde kan tilgangssognet ikke angives og i stedet benyttes købstadsnavnet i anførselstegn.

7. Tabellen benytter følgende markeringer

ø i kolonnen "Til kommune" angiver, at ændringen også er anført i forrige publikation, evt. uden arealangivelse.
 ≠ i kolonnen "Til sogn" angiver oprettelse af nyt sogn.
 † i kolonnen "Til sogn" og "Fra sogn" angiver, at den i omhandlede periode anførte kommunale ændring har foranlediget en sognedeling helt frem til periodens slutning.
 ‡ i kolonnen "Til sogn" og "Fra sogn" angiver en arealoverførsel mellem to delsgogne.
 † i kolonnen "Fra sogn" angiver, at hele sognet overføres til anden kommune.
 ‡ i kolonnen "Fra sogn" angiver, at et delsofn udgår.
 ø i kolonnen "Areal" angiver, at D.St. ikke kan opgøre arealet.

¹ Ubenyttet i denne publikation.

Bilag II.02.2 (fortsat). Grænseændringer mellem sogne og kommuner/amtskommuner - tabel 1-5

Kommunal ændring			Kirkelig ændring				Areal i ha
Kommune Til	Fra	Ikraft dato	Til sogn	Fra sogn	Ikraft dato	Daterings- dato	
<u>København-Frederiksberg kommuner (Kbh-Frb)</u>							
101 København	Solvang ≠	Højdevang	26/9 76	R 6/3 75	e
<u>Københavns amtskommune (KBH)</u>							
165 Albertslund	1/1 77	Herstedvester	Vallensbæk	1/1 77	2
151 Ballerup	1/1 78	Skovlunde	Herstedøster	1/1 78	3
153 Brøndby	Nygårds ≠	Brøndbyøster	1/6 79	R 18/4 79	240
"	Brøndbyøster	Brøndbyvester	16/1 80	L 16/1 80	1
159 Gladsaxe	Buddinge	Søborggård	1/10 79	K 25/7 79	5
167 Hvidovre	Risbjerg	Strandmarks	28/7 82	L 28/7 82	1
169 Høje Tåstrup	Rønnevang ≠	Tåstrup Nykirke	5/9 76	R 20/7 76	173
"	Fløng	Hedehusene	18/5 77	L 18/5 77	1
"	Høje Tåstrup	Torslunde	1/1 81	K 24/10 80	79
"	265/ROS	1/1 82	Fløng	Domsogn	1/1 82	5
173 Lyngby-Tårnbæk	Sorgenfri	{ Lyngby Virum }	1/7 79	K 26/4 79	{ 34 ¹ 5 ¹ }
181 Søllerød	Gammel Holte	Søllerød	1/1 81	K 13/11 80	43
<u>Frederiksborg amtskommune (FRB)</u>							
209 Frederikssund	1/1 78	Snostrup	Jørlunde	1/1 78	11
"	Islebjerg ≠	Frederikssund	1/4 79	R 9/3 79	399
217 Helsingør	Mørdrup ≠	Egebæksvang	1/7 77	R 30/6 77	783
"	Sthens ≠	{ Egebæksvang Skt. Olai }	1/12 77	R 17/2 77	{ 252 137 }
223 Hørsholm	Hørsholm	Rungsted	14/4 77	L 14/4 77	1
<u>Roskilde amtskommune (ROS)</u>							
253 Greve	Karlslunde Strand ≠	Karlslunde	1/6 78	R 8/5 78	452
"	Mosedø ≠	Greve	3/9 78	R 22/8 78	272
"	Karlslunde Strand	Karlslunde	2/4 81	L 2/4 81	8
259 Køge	Sædder	Tureby	1/10 77	K 21/6 77	28
"	Sædder	Herfølge	29/12 77	L 29/12 77	1
"	Højelse	Ølsemagle	14/9 79	L 14/9 79	10
"	Boholte ≠	Køge	1/10 79	R 22/8 79	177
"	267	1/1 82	Højelse	Ejby	1/1 82	10
265 Roskilde	Søndre	Vindinge	1/7 76	K 26/5 76	11
<u>Vestsjællands amtskommune (VSJ)</u>							
307 Fuglebjerg	Krummerup	Hårslev	1/10 82	L 1/10 82	5
313 Haslev	385/SST	1/1 81	Freerslev	Sdr. Dalby	1/1 81	1
"	385/SST	1/1 82	Freerslev	Sdr. Dalby	1/1 82	8
315 Holbæk	Tveje Merløse	Skt. Nikolaj	1/10 79	R 25/8 79	e
"	Tveje Merløse	Skt. Nikolaj	5/5 81	L 5/5 81	e
323 Kalundborg	Nyvang	Årby	1/1 84	K 21/11 83	33
329 Ringsted	Benløse	Bringstrup	10/8 78	L 10/8 78	12
"	Ringsted	Benløse	25/5 82	L 25/5 82	2
"	Ringsted	Kværkeby	25/5 82	L 25/5 82	1
331 Skælskør	Eggeslevmagle	Boeslunde	4/6 81	L 4/6 81	25
333 Slagelse	319	1/1 84	Sønderup	Ørslev	1/1 84	1
335 Sorø	307	1/1 80	Lyngø	Tystrup	1/1 80	9
341 Tornved	Frydendal	Mørkøv	30/3 77	L 30/3 77	4
343 Trundholm	Nr. Asmindrup	Højby	5/2 81	L 5/2 81	2
<u>Storstrøms amtskommune (SST)</u>							
361 Langebæk	Stensby ≠	Kalvehave	1/1 79	R 27/10 78	2040
373 Næstved	Skt. Jørgens ≠	Skt. Mortens	1/3 79	R 29/1 79	e
377 Præstø	Beldringe	Skibinge	5/4 77	L 5/4 77	1
"	Skibinge	Præstø	23/12 82	L 23/12 82	1
383 Rødby	Ringsebølle	Tågerup	6/10 78	L 6/10 78	1
"	359	1/1 81	Vejleby	Landet	1/1 81	1
395 Sydfalster	Gedesby	Væggerløse	29/6 81	L 29/6 81	1

¹ Ændret arealfordeling i forhold til forrige publikation.

Bilag II.02.2 (fortsat). Grænseændringer mellem sogne og kommuner/amtskommuner - tabel 1-5

Kommunal ændring			Kirkelig ændring				Areal i ha
Kommune Til	Fra	Ikraft dato	Til sogn	Fra sogn	Ikraft dato	Daterings- dato	
<u>Bornholms amtskommune (BOR)</u>							
403 Hasle			Hasle	Klemensker	1/1 84	K 17/11 83	319
405 Neksø			Ibsker	Neksø	28/2 79	L 28/2 79	1
"			Neksø	Ibsker	1/8 80	K 24/7 80	18
407 Rønne			Knudsker	Rønne	25/8 83	L 25/8 83	1
<u>Fyns amtskommune (FYN)</u>							
421 Assens	433	1/1 83	Sønderby	Flemløse	1/1 83		1
429 Ejby			Ejby	Ingslev	5/3 79	L 5/3 79	1
"			Ingslev	Ejby	21/6 82	L 21/6 82	4
437 Hårby			Dreslette	Hårby	15/8 78	L 15/8 78	1
441 Langeskov	489	1/1 82	Rønninge	Ullerslev	1/1 82		7
445 Middelfart			Vejlby	Kavslunde	2/12 76 13/6 77	L 2/12 76 L 13/6 77	1
447 Munkebo	439	1/1 80	Munkebo	Kølstrup	1/1 80		7
461 Odense			Korsløkke	Munkebjerg	27/9 76	L 27/9 76	0
"			Korsløkke	Fraugde	27/9 76	L 27/9 76	1
"			Åsum	Fraugde	22/8 79	L 22/8 79	5
"			Åsum	Fraugde	19/5 81	L 19/5 81	2
475 Rudkøbing			Rudkøbing	Skrøbelev	8/9 78	L 8/9 78	2
485 Tommerup	433	1/1 79	Verninge	Ørsted	1/1 79		55
"			Broholm ≠	Brylle Tommerup	1/10 79	R 28/8 79	421 559
489 Ullerslev	441	1/1 82	Ullerslev	Rønninge	1/1 82		7
499 Arup	429	1/1 81	Rørup	Fjelsted	1/1 81		7
<u>Sønderjyllands amtskommune (SDJ)</u>							
511 Gram			Gram	Højrup	1/1 77	L 19/3 76	3
519 Lundtoft	539	1/1 78	Klipleve	Uge	1/1 78		1
"	503	1/1 83	Klipleve	Holbøl	1/1 83		8
529 Rødekro ¹			Øster Løgum	Hoptrup †	1/7 77	K 19/4 77	18
"			Hjordkær	Egvad	25/1 78	L 25/1 78	2
"	539	1/1 84	Hjordkær	Bjolderup	1/1 84		1
531 Skærbæk	571/RIB	1/1 84	Vodder	Roager	1/1 84		28
533 Sundeved			Sottrup	Dybbøl †	1/7 79	K 18/4 79	10
537 Sønderborg			Dybbøl	Sottrup †	1/7 79	K 18/4 79	9
539 Tinglev			Tinglev	Uge	1/1 78	L 12/11 76	1
"	503	1/1 81	Tinglev	Bov	1/1 81		43
545 Åbenrå			Åbenrå	Rise	1/8 78	K 27/6 78	235
<u>Ribe amtskommune (RIB)</u>							
553 Blåbjerg			Kvong	Lunde	10/1 79	L 10/1 79	2
"			Lønne	Nørre Nebel	10/7 79	L 10/7 79	1
"			Nørre Nebel	Henne	1/6 81	L 1/6 81	1
"	573	1/1 82	Ovtrup	Janderup	1/1 82		1
557 Bramming			Bramming	Gørding	1/1 82	L 2/7 81	1
561 Esbjerg			Kvaglund ≠	Jerne	1/12 77	R 10/5 77	0
"			Sædden ≠	Guldager	6/8 78	R 16/5 78	665
"			Grundtvigs	Jerne	1/6 79	K 18/5 79	0
"			Gesing ≠	Bryndum	1/10 79	R 7/9 79	579
"			Skast	Kvaglund	27/7 81	L 27/7 81	5
565 Grindsted			Stenderup ≠	Ansager †	1/5 79	R 30/3 79	3081
569 Holsted			Holsted	Føvling	1/7 79	K 23/5 79	776
571 Ribe			Vilslev	Jernved	8/11 76	L 8/11 76	3
"			Farup	Ribe Domsogn	7/6 77	L 7/6 77	4
"			Skt. Katharinæ	Ribe Domsogn	1/10 79	K 6/9 79	0
573 Varde	553	1/1 82	Janderup	Ovtrup	1/1 82		3
"	577	1/1 82	Torstrup	Tistrup	1/1 82		2
<u>Vejle amtskommune (VEJ)</u>							
601 Brødstrup			Tønning	Ring	1/12 76	L 1/12 76	1
"			Ring	Tønning	5/9 78	L 5/9 78	1

¹ Øen Kalvø.

Bilag II.02.2 (fortsat). Grænseændringer mellem sogne og kommuner/amtskommuner - tabel 1-5

Kommunal ændring			Kirkelig ændring				Areal i ha
Kommune Til	Fra	Ikraft dato	Til sogn	Fra sogn	Ikraft dato	Daterings- dato	
<u>Vejle amtskommune (fortsat)</u>							
601 Brødstrup	749/ARH	1/1 80	Sønder Vissing	Vinding	1/1 80		3
607 Fredericia			"Fredericia"	Bredstrup	16/6 77	L 16/6 77	1
609 Gedved			Ørridslev	Kattrup	1/1 81	K 21/11 80	13
611 Give			Vester	Thyregod	28/4 80	L 28/4 80	6
613 Hedensted			Løsning	Hedensted	10/3 78	L 10/3 78	1
615 Horsens			Torsted	Ølsted †	1/8 79	R 7/7 79	455
"			Torsted	Tyrsted	1/4 80	K 12/3 80	125
619 Juelsminde			Juelsminde ≠	Klakring	1/3 79	R 12/2 79	482
621 Kolding			Simon Peters ≠	Skt. Nikolaj	2/9 79	R 22/8 79	e
"			Simon Peters	Harte	1/5 80	K 24/4 80	14
"			Eltang	Nørre Bramdrup	4/11 81	L 4/11 81	2
"	629	1/1 83	Vonsild	Ødis	1/1 83		1
623 Lunderskov	629	1/1 84	Skanderup	Hjarup	1/1 84		2
629 Vamdrup	623	1/1 84	Hjarup	Skanderup	1/1 84		10
631 Vejle			Nørremarks ≠	Vor Frelsers	1/7 76	R 2/6 76	e
"			Bredballe ≠	Hornstrup	1/10 77	R 10/5 77	700
<u>Ringkøbing amtskommune (RIN)</u>							
655 Egvad			Tarm ≠	Egvad	1/1 80	R 7/9 79	1650 ¹
"			Egvad	Adum	12/12 80	L 12/12 80	1
"			Tarm	Lønborg	22/6 83	L 22/6 83	1
"			Adum	Tarm	22/6 83	L 22/6 83	2
"			Egvad	Tarm	19/7 83	L 19/7 83	7
"	669	1/1 84	Lønborg	Stavning	1/1 84		3
"	669	1/1 84	Lønborg	Skjern	1/1 84		12
"	669	1/1 84	Adum	Skjern	1/1 84		39
"	669	1/1 84	Adum	Sønder Borris	1/1 84		13
657 Herning			Snebjerg	Havnstrup	7/5 79	L 7/5 79	3
"			{ Kollund ≠ Kølkær ≠ }	Rind	1/9 79	R 28/8 79	{ 1649 4782 }
"			Sinding	Sunds	4/9 79	L 4/9 79	1
"			Sinding	Ørre	4/9 79	L 4/9 79	1
661 Holstebro			Nørrelands	Måbjerg	23/5 80	L 23/5 80	13
663 Ikast			Isenvad ≠	Ikast	1/10 79	R 13/9 79	5850
665 Lemvig			Vandborg	Hove	21/4 80	L 21/4 80	3
669 Skjern			Skjern	Sønder Borris	22/6 83	L 22/6 83	12
"	655	1/1 84	Skjern	Tarm	1/1 84		9
671 Struer			Struer	Gimsing	1/1 82	K 8/12 81	15
"			Struer	Ølby	1/1 82	K 8/12 81	147
681 Videbæk			Troldhede ≠	Nørre Vium	1/1 80	R 27/11 79	1494
685 Askov			Ilderhede ≠	{ Sønder Omme † Sønder Felding }	1/1 80	R 2/1 80	{ 156 1886 }
"			Assing	Skarrild	1/6 81	L 1/6 81	1
"			Sønder Felding	Assing	26/6 81	L 26/6 81	1
<u>Århus amtskommune (ARH)</u>							
701 Ebeltoft			Ebeltoft	Dråby	27/8 80	L 27/8 80	1
709 Hadsten			Hadsten	Over og Neder Hadsten	31/3 81	L 31/3 81	1
713 Hinnerup			Grundfør	Haldum	13/7 78	L 13/7 78	1
715 Hørning	745	1/1 84	Hørning	Stilling	1/1 84		4
723 Nørhald	719	1/1 80	Dalbyneder	Udbyneder	1/1 80		4
725 Nr. Djurs			Fjellerup	Glesborg	25/8 81	L 25/8 81	1
729 Purhus			Asferg	Fårup	8/2 79	L 8/2 79	1
731 Randers			Borup	Råsted	11/1 77	L 11/1 77	1
"			Vorup	Haslund	1/10 82	L 1/10 82	1
737 Ry			Ry ≠	Dover	1/5 78	R 6/3 78	777
739 Rønne			Bregnet	Mørke †	1/10 80	K 15/9 80	700
743 Silkeborg	749	1/1 78	Them †	Them †			1
"			Balle	Alderslyst	1/3 82	K 1/2 82	2

¹ Som foreløbigt areal er anført 1571 i forrige publikation.

Bilag II.02.2 (fortsat). Grænseændringer mellem sogne og kommuner/amtskommuner - tabel 1-5

Kommunal ændring			Kirkelig ændring				Areal i ha
Kommune Til	Fra	Ikraft dato	Til sogn	Fra sogn	Ikraft dato	Daterings- dato	
<u>Århus amtskommune (fortsat)</u>							
743 Silkeborg	Alderslyst	Balle	1/3 82	K 1/2 82	11
745 Skanderborg	Fruering	Hylke	1/5 80	K 23/4 80	162
"	Skanderborg Slotsogn	Skanderup	12/11 81	L 12/11 81	2
"	715	1/1 84	Stilling	Hørning	1/1 84	11
"	Stilling	Skanderup	1/1 84	K 14/11 83	350
751 Århus	Ravnsbjerg ≠	Viby	31/10 76	R 27/10 76	386
"	Gellerup ≠	Brabrand	1/8 77	R 26/2 77	350
"	Vor Frue	Skt. Markus	23/10 79	L 23/10 79	e
"	"Århus"	Tilst	20/10 81	L 20/10 81	2
"	Skejby	"Århus"	20/10 81	L 20/10 81	4
"	Vejlby	Christians	5/8 83	L 5/8 83	7
<u>Viborg amtskommune (VIB)</u>							
761 Bjerringbro	Vindum	Sjørslev †	1/10 77	K 20/6 77	11
"	Hjorthede	Skjern	1/1 78	K 8/12 77	187
"	Bjerringbro	Hjermind	24/4 78	L 24/4 78	1
"	Hjermind	Bjerringbro	25/6 79	L 25/6 79	11
763 Fjends	Mønsted	Daugbjerg	7/3 78	L 7/3 78	1
765 Hanstholm	Hansted	Røhr	12/4 77	L 12/4 77	42
"	787	1/4 78	Hjardemål	Hunstrup	1/4 78	3
"	Røhr	Hansted	30/11 79	L 30/11 79	2
"	Klitmøller ≠	Vester Vandet †	1/12 81	K 29/9 81	2055
767 Hvorslev	Ulstrupbro ≠	{ Hvorslev Velleve }	1/12 77	R 15/4 77	{ 542 108
"	Thorsø	Aidt	5/5 80	L 5/5 80	1
775 Møldrup	Vester Tostrup	Roum	14/3 79	L 14/3 79	1
777 Sallingsund	Glyngøre	Nautrup	22/12 78	L 22/12 78	8
"	Glyngøre	Nautrup	2/4 79	L 2/4 79	4
"	Glyngøre	Nautrup	7/6 79	L 7/6 79	4
"	Glyngøre	Nautrup	8/5 80	L 8/5 80	5
"	Glyngøre	Nautrup	11/8 80	L 11/8 80	11
781 Spøttrup	Vejby	Ramsing	5/10 77	L 5/10 77	1
"	Balling	Ramsing	14/4 83	L 14/4 83	2
785 Sydthy	Ørum	Bedsted	6/7 77	L 6/7 77	3
"	Agger	Vestervig	1/1 82	K 2/11 81	...
"	Hurup	Ydby	22/12 82	L 22/12 82	1
787 Thisted	Snedsted	Stagstrup	8/12 77	L 8/12 77	1
"	765	1/4 78	Tved	Hjardemål	1/4 78	1
"	Hunstrup	Tved	1/4 78	L 29/8 77	4
"	Tved	Kåstrup	1/4 78	L 29/8 77	2
"	Hundborg	Jannerup	22/6 78	L 22/6 78	3
"	Hillerslev	Tved	31/10 80	L 31/10 80	4
"	Thisted	Hillerslev	13/11 80	L 13/11 80	5
"	Vorupør ≠	{ Hundborg Jannerup }	1/1 83	R 20/12 82	{ 947 43
789 Tjele	Pederstrup	Løvel	20/10 82	L 20/10 82	1
"	Ørum	Viskum	17/1 83	L 17/1 83	1
791 Viborg	Vorde	Fiskbæk	3/7 80	L 3/7 80	1
"	Asmild	Viborg Domsogn	17/2 81	L 17/2 81	23
"	Søndermarks ≠	Søndre	12/4 81	R 6/4 81	e
"	Asmild	Viborg Domsogn	18/9 81	L 18/9 81	4
"	Viborg Domsogn	Asmild	5/5 83	L 5/5 83	1
793 Alestrup	809/NDJ	1/1 82	Gedsted	Ullits	1/1 82	2
"	809/NDJ	1/1 82	Vester Bølle	Ullits	1/1 82	1
<u>Nordjyllands amtskommune (NDJ)</u>							
803 Brovst	Øland	Brovst	28/12 78	L 28/12 78	2
"	Øland	Brovst	2/2 81	L 2/2 81	6
"	Brovst	Øland	2/2 81	L 2/2 81	2
"	Tranum	Brovst	23/11 82	L 23/11 82	1

Bilag II.02.2 (fortsat). Grænseændringer mellem sogne og kommuner/amtskommuner - tabel 1-5

Kommune Til	Kommunal ændring		Til sogn	Kirkelig ændring		Ikraft dato	Daterings- dato	Areal i ha
	Fra	Ikraft dato		Fra sogn				
Nordjyllands amtskommune (fortsat)								
803 Brovst	811	1/1 84	Torslev	Haverslev	1/1 84			1
805 Brønderslev			Serritslev	Tolstrup	23/11 78	L 23/11 78		2
"			Brønderslev	Jerslev	4/8 83	L 4/8 83		1
"			Serritslev	Jerslev	29/9 83	L 29/9 83		1
"			Tolstrup	Serritslev	29/9 83	L 29/9 83		9
807 Dronninglund			Hellevad	Skæve ♣	1/1 78	K 24/10 77		10
809 Farsø			Svingelbjerg ≠	Vester Bølle ♣	1/12 76	R 24/7 76		1285
"	793/VIB	1/1 82	Alstrup	Gedsted	1/1 82			1
"	793/VIB	1/1 82	Ullits	Vester Bølle	1/1 82			1
"			Strandby	Hyllebjerg	3/8 82	L 3/8 82		1
813 Frederikshavn			Abildgård	Flade	17/1 77	L 17/1 77		1
817 Hals			Vester Hassing	Øster Hassing	8/11 76	L 8/11 76		5
"			Øster Hassing	Vester Hassing	1/8 80	K 8/7 80		1115
"			Vester Hassing	Øster Hassing	1/8 80	K 8/7 80		455
"			Øster Hassing	Hals	1/8 80	K 8/7 80		3
"			Hals	Øster Hassing	1/8 80	K 8/7 80		3
"			Øster Hassing	Ulsted	1/8 80	K 8/7 80		9
821 Hjørring			Bistrup ≠	Hjørring	19/3 78	R 25/5 77		769 428 856
				Skt. Hans				
				Skt. Olai				
827 Løgstør			Løgstør	Løgsted	17/10 78	L 17/10 78		1
829 Løkken-Vrå			Vrå	Serritslev ♣	1/1 78	K 7/12 77		78
"			Vrå	Vrejlev ♣	1/1 83	K 15/12 82		113
837 Sejlfjord			Mou	Gudum	8/1 81	L 8/1 81		21
841 Skagen	839	1/1 78	Råbjerg	Mosbjerg	1/1 78			1
843 Skørping	851	1/1 81	Skørping	Volsted	1/1 81			1
"			Lyngby	Store Brøndum	29/7 83	L 29/7 83		1
845 Støvring			Suldrup	Veggerby	1/2 78	L 1/2 78		1
847 Søby			Karup	Volstrup	24/9 76	L 24/9 76		6
"			Karup	Volstrup	30/8 79	L 30/8 79		10
"			Volstrup	Søby	6/5 82	L 6/5 82		1
849 Åbybro			Vedsted	Gjøl	16/3 82	L 16/3 82		2
"			Gjøl	Vedsted	29/3 83	L 29/3 83		3
851 Ålborg			Sønder Tranders	Nørre Tranders	1/7 76	K 28/5 76		4
"			Nørre Tranders	Sønder Tranders	1/7 76	K 28/5 76		24
"			Lindholm	Vadum	16/12 77	L 16/12 77		6
"			Nørre Tranders	Sønder Tranders	23/11 78	L 23/11 78		4
"			Godthåb ≠	Øster Hornum ♣	1/12 78	R 12/6 78		900
"			Margrethe ≠	Ansgar	1/2 79	R 16/1 79		e
"			Hammer	Horsens	1/5 83	K 19/4 83		...
"			Nøvling	Gunderup	1/7 83	K 26/5 83		19
"			Hans Egede	Sønder Tranders	5/7 83	L 5/7 83		1

Bilag II fortsatII.03 Den kirkelige inddeling - tabel 5

Arealændringer for sognene er meddelt i bilagsafsnittene II.02.1-II.02.2.

Dette afsnit omhandler ændringer i den kirkelige inddeling i perioden 2/12 1977-1/1 1984; ændringer allerede anført i forrige publikation markeres således: (ø).

Ved hver ændring anføres stifts-provsti-koden, der svarer til forrige publikations - bortset fra ændringer i de

to provstier på Falster (4:01 og 4:02).

Tabellrækkefølgen for stifter og provstier er geografisk orienteret, men alfabetisk for pastorater.

Følgende forkortelser anvendes:

Kongelig resolutioner benævnes R
Kirkeministeriets skrivelser " Km
Indenrigsministeriets bekendtgørelser " Im

1: Københavns stift

1/2 1979 (ø) - R 9/1 1979 - sammenlægges Eliaskirkens og Maria pastorater (Københavns Vestre provsti = 1:06) til Eliaskirken-Maria pastorat.

1/1 1982 - R 9/12 1981 - udskilles Frederiksberg Slotskirkedistrikt af Frederiksberg sogn og pastorat (Frederiksberg provsti = 1:08) som Frederiksberg Slotssogn og pastorat.

1/12 1982 - R 29/10 1982 - deles Eliaskirken-Maria pastorat (Københavns Vestre provsti = 1:06) i Eliaskirkens og Maria pastorater.

1/5 1983 - Km 14/4 1983 - foretages ændringerne:

Fra Bispebjerg provsti (1:04) til Nordøstre provsti (1:03) overføres Kapernaums pastorat.

Fra Nordvestre provsti (1:05) til Nordøstre provsti (1:03) overføres Ansgarkirkens pastorat.

Fra Nordvestre provsti (1:05) til Bispebjerg provsti (1:04) overføres Bellahøj, Brønshøj, Husum, Husumvold og Utterslev pastorater.

Fra Vestre provsti (1:06) til Nordvestre provsti (1:05) overføres Johannes Døbers, Margrethe, Timoteus, Valby, Vigerslev og Alholm pastorater.

Nordøstre provsti (1:03)	benævnes	Københavns Nordøstre p.
Bispebjerg " (1:04)	"	Bispebjerg-Brønshøj "
Nordvestre " (1:05)	"	Valby-Varløse provsti
Vestre " (1:06)	"	Københavns Vestre "

2: Helsingør stift

1/4 1979 (ø) - R 9/3 1979 - udskilles af Frederikssund sogn (Frederikssund provsti = 2:12) Islebjerg sogn og pastorat.

1/6 1979 (ø) - R 18/4 1979 - udskilles Nygårds Kirkens kirkedistrikt af Brøndbyøster sogn (Glostrup provsti = 2:05) som Nygårds sogn og pastorat.

1/8 1979 (ø) - R 15/7 1978 - deles Hedehusene-Fløng-Reerslev pastorat (Høje Tåstrup provsti = 2:06) i Fløng og Hedehusene-Reerslev pastorater.

3: Roskilde stift

1/6 1978 (ø) - R 8/5 1978 udskilles Karlslunde Strandkirke kirkedistrikt af Karlslunde sogn, Karlslunde-Karlstrup pastorat (Køge provsti = 3:03) som Karlslunde Strandsogn og pastorat.

8/9 1978 (ø) - R 22/8 1978 - udskilles af Greve sogn (Køge provsti = 3:03) Mosede sogn og pastorat.

1/1 1979 (ø) - R 11/10 1978 - deles Jyllinge-Gundsømagle pastorat (Lejre provsti = 3:01) i Jyllinge og Gundsømagle pastorater.

1/1 1979 (ø) - R 27/10 1978 - udskilles Stensby kirkedistrikt af Kalvehave sogn (Stege-Vordingborg provsti = 3:12) som Stensby sogn, der indgår i Kalvehave-Stensby pastorat.

1/3 1979 (ø) - R 29/1 1979 - udskilles af Skt. Mortens sogn (Næstved provsti = 3:10) Skt. Jørgens sogn og pastorat.

1/6 1979 (ø) - R 2/1 1979 - ændres Munkebjergby-Bromme-Flinterup pastorat (Kalundborg/Ringsted-Sorø/Kalundborg provsti = 3:07/04/07) og Pedersborg pastorat (3:04) til Pedersborg-Bromme (3:04) og Munkebjergby-Flinterup (3:07) pastorater.

1/10 1979 (ø) - R 22/8 1979 - udskilles Boholte kirkedistrikt af Køge sogn (Køge provsti = 3:03) som Boholte sogn og pastorat.

1/10 1979 (ø) - R 21/9 1979 - ændres Kongsted-V. Egede og Sdr. Dalby-Tureby-Ulse-Ø. Egede pastorater (Tryggevalde provsti = 3:11) til Kongsted, Sdr. Dalby-Tureby og Ulse-V. Egede-Ø. Egede pastorater.

1/10 1980 - R 2/6 1980 - ændres Buerup og Reerslev-Ruds Vedby pastorater (Kalundborg provsti = 3:07) til Reerslev-Buerup og Ruds Vedby pastorater.

1/3 1981 - R 20/2 1981 - deles Havdrup-Solrød pastorat (Køge provsti = 3:03) i Havdrup og Solrød pastorater.

1/3 1982 - R 30/11 1981 - ændres Agersø-Omø, Magleby og Skælskør pastorater (Skælskør provsti = 3:09) til Magleby-Omø og Skælskør-Agersø pastorater.

1/9 1983 - R 12/4 1983 - sammenlægges Fakse og Roholte pastorater (Tryggevalde provsti = 3:11) til Fakse-Roholte pastorat.

3: Roskilde stift/4: Lolland-Falsters stift

1/8 1978 (ø) - Km 4/7 1978 - overføres Bogø sogn fra Falster Østre provsti = 4:01 (jf. ændring 1/4 1978 af Lolland-Falsters stift) til Stege-Vordingborg provsti = 3:12.

Bilag II.03 (fortsat). Den kirkelige inddeling - tabel 54: Lolland-Falster stift

1/4 1978 (ó) - Km 1/2 1978 - foretages ændringerne:
Fra Falster Nørreprovsti (4:01) til Falster Søndre provsti (4:02) overføres Bogø, Horbelev-Falkerslev, Karleby-Horreby, Stubbekøbing-Maglebrønde, Sdr. Kirkeby-Sdr. Alslev og Astrup pastorater samt Nr. Ørslev sogn.
Fra Falster Søndre provsti (4:02) til Falster Nørre provsti (4:01) overføres Nykøbing F., Tingsted og Toreby pastorater samt Systofte sogn.
Falster Søndre p.(4:02) benævnes Falster Østre pr. (4:01)
Falster Nørre " (4:01) " Falster Vestre " (4:02).

1/9 1978 (ó) - R 8/5 1978 - deles Vålse-Kippinge-Stadager-Brarup pastorat (Falster Vestre provsti = 4:02) i Vålse-Kippinge og Stadager-Brarup pastorater.

1/1 1981 - R 28/4 1980 - deles Radsted-Slemminge-Fjelde pastorat (Lolland Østre provsti = 4:03) i Radsted og Slemminge-Fjelde pastorater.

5: Fyns stift

1/4 1978 (ó) - R 24/7 1976 - deles Korup-Ubberud pastorat (Hjallese provsti = 5:07) i Korup og Ubberud pastorater.

1/3 1979 (ó) - R 23/2 1979 - ændres Kerteminde og Munkebo-Drigstrup pastorater (Kerteminde provsti = 5:05) til Kerteminde-Drigstrup og Munkebo pastorater.

1/10 1979 (ó) - R 28/8 1979 - udskilles Broholm kirkedistrikt af Brylle og Tommerup sogne (Fåborg provsti = 5:09) som Broholm sogn, og indgår i Tommerup-Broholm pastorat.

6: Haderslev stift

1/3 1979 (ó) - R 12/2 1979 - udskilles Juelsminde kirkedistrikt af Klakring sogn, As-Klakring pastorat (Hedensted provsti = 6:01) som Juelsminde sogn og pastorat.

2/9 1979 (ó) - R 22/8 1979 - udskilles af Skt. Nikolaj sogn (Kolding provsti = 6:04) Simon Peters sogn og pastorat.

1/2 1980 - R 23/5 1979 - ændres Seest-Hjarup og Vamdrup pastorater (Kolding provsti = 6:04) til Seest og Vamdrup-Hjarup pastorater.

1/6 1980 - R 26/10 1979 - ændres Herslev-Bredstrup og Pjedsted pastorater (Fredericia provsti = 6:03) til Bredstrup-Pjedsted og Herslev pastorater.

1/12 1980 - R 2/10 1980 - deles Vojens-Jegerup pastorat (Vojens-Christiansfeld provsti = 6:05) i Jegerup og Vojens pastorater.

1/11 1982 - R 18/6 1982 - sammenlægges Vonsbæk og Astrup pastorater (Haderslev domprovsti = 6:06) til Astrup-Vonsbæk pastorat.

6: Haderslev stift/8: Aarhus stift

1/8 1979 (ó) - R 7/7 1979 - deles Ølsted-Torsted pastorat (Horsens-Gedved provsti = 8:02), og den del af Ølsted sogn - der ligger i Hedensted kommune (613) - overføres til Hedensted provsti = 6:01, som Ølsted sogn og pastorat.

7: Ribe stift

1/8 1978 (ó) - R 16/1 1978 - ændres Gørding-Vejrup pastorat (Ribe domprovsti = 7:03) og Grimstrup-V. Nykirke pastorat (Skast/Ribe provstier = 7:04/03) til Gørding og Vejrup-V. Nykirke (7:03) samt Grimstrup (7:04) pastorater.

6/8 1978 (ó) - R 16/5 1978 - udskilles Sædden kirkedistrikt af Guldager sogn (Skast provsti = 7:04) som Sædden sogn og pastorat.

1/5 1979 (ó) - R 30/3 1979 - udskilles Stenderup kirkedistrikt af Ansager sogn (Malt provsti = 7:08) som Stenderup sogn og udgør med Ansager sogn (Varde provsti = 7:05) Ansager-Stenderup pastorat (7:05/08).

1/10 1979 (ó) - R 7/9 1979 - udskilles Gesing kirkedistrikt af Bryndum sogn, Bryndum-V. Nebel pastorat (Skast provsti = 7:04) som Gesing sogn og pastorat.

1/11 1979 (ó) - R 7/7 1979 - sammenlægges Skovlund pastorat (Varde provsti = 7:05) med Ansager-Stenderup pastorat (Varde/Malt provstier = 7:05/08) til Ansager-Stenderup-Skovlund pastorat (7:05/08/05).

1/1 1980 (ó) - R 7/9 1979 - udskilles Tarm kirkedistrikt af Egvad sogn (Skjern provsti = 7:06) som Tarm sogn og pastorat. Lønborg og Egvad pastorater sammenlægges til Lønborg-Egvad pastorat.

1/6 1980 - R 21/3 1980 - deles Daler-Møgeltønder pastorat (Tønder provsti = 7:01) i Daler og Møgeltønder pastorater.

1/1 1981 - R 21/11 1980 - ændres Ballum-Sdr. Skast pastorat (Tønder provsti = 7:01), Døstrup pastorat (Tørninglen provsti = 7:02) og Mjolden-Randerup pastorat (7:02/01) til Ballum-Sdr. Skast-Randerup (7:01) og Døstrup-Mjolden (7:02) pastorater.

1/1 1981 - R 12/11 1980 - deles Velling-Stavning pastorat (Ringkøbing/Skjern provstier = 7:07/06) i Stavning (7:06) og Velling (7:07) pastorater.

7: Ribe stift/9: Viborg stift

1/1 1980 (ó) - R 2/1 1980 - udskilles den del af Ilderhede kirkedistrikt (Skjern provsti = 7:06), der ligger i Askov kommune (685), af Sdr. Omme og Sdr. Felding sogne som Ilderhede sogn. Sognet overføres til Herning provsti = 9:02 og sammenlægges med Hoven pastorat (7:06) til Hoven-Ilderhede pastorat (7:06/9:02).
(I anm. 6.5 til tabel 5 i forrige publikation er der redegjort for Ilderhede, Troldhede m.fl. kirkedistrikter).

1/1 1980 (ó) - R 27/11 1979 - udskilles den del af Troldhede kirkedistrikt (Herning provsti = 9:02), der ligger i Nr. Vium sogn, Videbæk kommune (681), som Troldhede sogn. Sognet overføres til Skjern provsti = 7:06 og sammenlægges med Sdr. Felding pastorat (9:02) til Sdr. Felding-Troldhede pastorat (9:02/7:06).
(I anm. 6.5 til tabel 5 i forrige publikation er der redegjort for Troldhede, Ilderhede m.fl. kirkedistrikter).

Bilag II.03 (fortsat). Den kirkelige inddeling - tabel 56: Haderslev stift/8: Århus stift
(se ovenfor)8: Århus stift

1/5 1978 (ó) - R 6/3 1978 - udskilles Ry kirkedistrikt af Dover sogn (Silkeborg-Ry-Galten-Hørning provsti = 8:15) som Ry sogn og pastorat. Dover og Alling-Tulstrup pastorater sammenlægges til Dover-Alling-Tulstrup pastorat.

1/12 1978 (ó) - R 7/6 1978 - deles Storrिंग-Stjær-Galten pastorat (Silkeborg-Ry-Galten-Hørning provsti = 8:15) i Galten og Storrिंग-Stjær pastorater.

1/12 1978 (ó) - R 11/8 1978 - deles Alderslyst-Balle pastorat (Silkeborg-Ry-Galten-Hørning provsti = 8:15) i Alderslyst og Balle pastorater.

1/7 1979 (ó) - R 23/1 1979 - ændres Sjelle-Skørring og Skivholme-Skovby pastorater (Silkeborg-Ry-Galten-Hørning provsti = 8:15) til Skivholme-Sjelle-Skørring og Skovby pastorater.

1/8 1979 (ó) - R 7/7 1979 - deles Ølsted-Torsted pastorat (Horsens-Gedved provsti = 8:02), og den del af Ølsted sogn, der ligger i Hedensted kommune (613), overføres til Hedensted provsti = 6:01 som Ølsted sogn og pastorat. Den del af Ølsted sogn, der ligger i Horsens kommune (615), overføres til Torsted sogn og pastorat (8:02).

1/7 1980 - R 30/4 1980 - deles Tønning-Træden-Nim-Underup pastorat (Them-Nr. Snede-Brødstrup provsti = 8:01) i Nim-Underup og Tønning-Træden pastorater.

1/10 1980 - Km 15/9 1980 - overføres den del af Mørke sogn, Mørke pastorat (Ebeltoft-Rosenholm-Rønde provsti = 8:08), der ligger i Rønde kommune (739) til Bregnet sogn, Thorsager-Bregnet pastorat (8:08).

1/9 1981 - R 8/10 1980 - deles Mygind-Krogsbæk-Skørring-Søby-Skader-Halling pastorat (Ebeltoft-Rosenholm-Rønde provsti = 8:08) i Mygind-Krogsbæk-Skørring og Søby-Skader-Halling pastorater.

1/7 1982 - R 14/6 1982 - deles Sdr. Onsild-Nr. Onsild-Hvornum-Snæbum pastorat (Hobro-Purhus provsti = 8:12) i Hvornum-Snæbum og Sdr. Onsild-Nr. Onsild pastorater.

1/1 1983 - R 5/11 1982 - deles Skanderborg Slotssogn-Skanderup-Stilling pastorat (Skanderborg-Odder provsti = 8:03) i Skanderborg Slotssogn-Skanderup og Stilling pastorater.

7: Ribe stift/9: Viborg stift
(se ovenfor)9: Viborg stift

1/9 1979 (ó) - R 28/8 1979 - udskilles Kølkkær og Kollund kirkedistrikter af Rind sogn (Herning provsti = 9:02) som Kølkkær og Kollund sogne, der sammenlægges til Kølkkær-Kollund pastorat.

1/10 1979 (ó) - R 13/9 1979 - udskilles Isenvad kirkedistrikt af Ikast sogn (Ikast provsti = 9:01) som Isenvad sogn og pastorat.

31/10 1980 - Km 8/8 1980 - deles Måbjerg sogn (Holstebro provsti = 9:03) i Måbjerg og Ellebæk kirkedistrikter.

12/4 1981 - R 6/4 1981 - udskilles af Søndre sogn (Viborg domprovsti = 9:07) Søndermarks sogn og pastorat.

1/11 1982 - R 24/9 1982 - deles Skive-Resen pastorat (Skive-Fjends provsti = 9:06) i Skive og Resen pastorater.

10: Ålborg stift

1/1 1978 (ó) - Km 24/10 1977 - overføres den del af Skæve sogn (Sæby provsti = 10:10), der ligger i Dronninglund kommune (807), til Hellevad sogn, Hellevad-Ørum pastorat (10:10)

1/1 1978 (ó) - Km 7/12 1977 - overføres den del af Serritslev sogn, Brønderslev-Serritslev pastorat (Brønderslev provsti = 10:11), der ligger i Løkken-Vrå kommune (829), til Vrå sogn, Vrå-Em pastorat (10:11).

19/3 1978 (ó) - R 25/5 1977 - udskilles af Hjørring sogn og af Skt. Hans og Skt. Olai sogne, Skt. Hans-Skt. Olai pastorat (Hjørring provsti = 10:12) Bistrup sogn og pastorat.

1/9 1978 (ó) - R 10/2 1978 - ændres Astrup-Store Arden og Vive-Rostrup pastorater (Hadsund provsti = 10:09) til Astrup-Rostrup, Store Arden og Vive pastorater.

1/12 1978 (ó) - R 12/6 1978 - udskilles Godthåb kirkedistrikt af Ø. Hornum sogn (Ålborg Søndre provsti = 10:07) som Godthåb sogn og pastorat.

1/1 1979 (ó) - R 17/10 1978 - deles Sulsted-Ajstrup pastorat (Ålborg Nordre provsti = 10:05) i Ajstrup og Sulsted pastorater.

1/2 1979 (ó) - R 16/1 1979 - udskilles Margrethekirkens kirkedistrikt af Ansgar sogn (Ålborg Budolfi provsti = 10:06) som Margrethe sogn og pastorat.

1/6 1980 - R 17/4 1980 - deles Thisted-Tilsted pastorat (Thisted provsti = 10:03) i Thisted og Tilsted pastorater.

1/12 1981 - R 25/9 1981 - udskilles Klitmøller kirkedistrikt af V. Vandet sogn, V. Vandet-Ø. Vandet pastorat (Thisted provsti = 10:03) som Klitmøller sogn. Sognet overføres til Hanherred provsti = 10:04 og sammenlægges med Røhr-Hansted-Vigsø pastorat til Røhr-Hansted-Vigsø-Klitmøller pastorat.

1/1 1983 - Km 15/12 1982 - overføres den del af Vrejlev sogn, Vrejlev-Hæstrup pastorat (Hjørring provsti = 10:12), der ligger i Løkken-Vrå kommune (829), til Vrå sogn, Vrå-Em pastorat (Brønderslev provsti = 10:11).

1/1 1983 - R 20/12 1982 - udskilles Vorupør kirkedistrikt af Hundborg sogn, og en del af Jannerup sogn, Hundborg-Jannerup pastorat (Thisted provsti = 10:03) som Vorupør sogn og sammenlægges med Hundborg-Jannerup og Vang pastorater til Hundborg-Jannerup-Vang-Vorupør pastorat.

1/3 1983 - R 22/2 1983 - deles V. Hassing-Ø. Hassing pastorat (Sæby provsti = 10:10) i V. Hassing og Ø. Hassing pastorater.

Bilag II.03 (fortsat). Den kirkelige inddeling - tabel 5

1/5 1983 - Km 19/4 1983 - deles Hammer sogn, Horsens-Hammer pastorat (Ålborg Nordre provsti = 10:05) i Hammer og Vodskov kirke-distrikter.

II.04 Retskredse - tabel 6

1/10 1976 (Ø) - bek. 234 af 23/4 1976 - overføres en mindre del af Roskilde kommune fra retskreds 19 (Roskilde herredsret) til retskreds 18 (Roskilde byret). Retskreds 18 omfatter derefter Roskilde kommune, og retskreds 19 kommunerne: Bramsnæs, Greve, Gundsø, Hvalsø, Lejre, Ramsø og Solrød.

1/11 1976 (Ø) - bek. 392 af 29/7 1976 - oprettes bitingsted i Greve for retskreds 19 (Roskilde herredsret). Bitingstedets område omfatter Greve og Solrød kommuner.

1/2 1977 (Ø) - bek. 234 af 23/4 1976 - sammenlægges retskreds 69 og 69a (Randers byret henh. Randers herredsret) til retskreds 69, (Randers by- og herredsret).

Hidtil har retskreds 69 omfattet dele af Randers og Langå kommuner, mens mindre dele af de 2 kommuner hørte under retskreds 69a sammen med kommunerne Hadsten, Rougsø og Sønderhald.

1/10 1978 (Ø) - bek. 417 af 28/8 1978 - får retskreds 5 (Retten i Gladsaxe) tingsted i Gladsaxe i stedet for København.

11/6 1979 (Ø) - bek. 228 af 30/5 1979 - får retskreds 3 (Retten i Gentofte) tingsted i Gentofte i stedet for København.

II.05 Udskrivningskredse - tabel 8

1/1 1981 - skr. fra værnepligtsstyrelsen, december 1980 - nedsættes antallet af udskrivningskredse fra 7 til 5. Nedenfor anføres områderne for de nye udskrivningskredse ved angivelse af amtskommune og kommune-nr.

1. udskrivningskreds: .. 101,147, KBH, FRB, ROS, VSJ, SST
2. udskrivningskreds: BOR
3. udskrivningskreds: FYN, SDJ, RIB
(af VEJ): 603,605,607,611,621,623,629
(af RIN): 653,655,659,667,669,681,685

4. udskrivningskreds: ARH
(af VEJ): 601,609,613,615,617
619,625,627,631
(af RIN): 651,657,663,677
5. udskrivningskreds: VIB, NDJ
(af RIN):661,665,671,673,675,679,683

II.06 Arbejdsformidlingsområder - tabel 9

1/1 1979 - lov nr. 637 af 13/12 1978 - ændres bestemmelserne om oprettelse af arbejdsformidlingskontorer i loven om arbejdsformidling og arbejdsløshedsforsikring, jf. lov-

bekendtgørelse nr. 471 af 26/8 1978 (se side 218). Antallet af arbejdsformidlingskontorer er pr. 1/1 1981 uændret 27 i forhold til 1/7 1976.

II.07 Amtsskatteinspektorater - tabel 10

1/1 1979 (Ø) - bek. nr. 154 af 6/4 1978, jf. lov nr. 281 af 8/6 1977 - tilpasses de 25 amtsskatteinspektorater til den nye skattekreds-inddeling pr. 1/1 1979. De 25 inspektorater omfatter herefter følgende skatte-kredse - angivet ved nummer, jf. II.08:

1. København nr. 1 : 3,7
2. " " 2 : 4,6
3. " " 3 : 5
4. Rønne : 17
5. Hillerød nr. 1 : 9,10
6. " " 2 : 8
7. Roskilde : 11,12
8. Holbæk : 13

9. Slagelse : 14
10. Næstved : 16
11. Maribo : 15
12. Odense : 18,19
13. Svendborg ... : 20
14. Haderslev ... : 21
15. Sønderborg .. : 22
16. Esbjerg : 23,24
17. Vejle : 25,26,27
18. Herning : 28,29
19. Randers ... : 30,31
20. Skanderborg : 32
21. Århus : 33
22. Viborg : 34
23. Thisted ... : 35
24. Hjørring .. : 36,37
25. Ålborg : 38,39

II.08 Skattekredse - tabel 11

1/1 1979 (Ø) - bek. nr. 154 af 6/4 1978 - nedskæres antallet af skattekredse fra 65 til 39. Nedenfor anføres

navnet på de nye skattekredse og deres område angives ved kommunenumre - jf. tabel 3.

Bilag II.08 (fortsat). Skattekredse - tabel 11

1. København	101	<u>Ribe amtskommune</u> (RIB)	23. Esbjerg	557,561,563,571
2. Frederiksberg	147	<u>Københavns amtskommune</u> (KBH)	24. Varde	551,553,555,559,565,567,569,573,575,577
3. Amager-Hvidovre	155,167,175,185		<u>Vejle amtskommune</u> (VEJ)	
4. Ballerup	151,169,171,189		25. Horsens	601,609,613,615,619,625
5. Gentofte	157,173,181		26. Kolding	607,621,623,629
6. Gladsaxe	159,163		27. Vejle	603,605,611,617,627,631
7. Brøndby	165,153,161,183,187	<u>Frederiksborg amtskommune</u> (FRB)	<u>Ringkøbing amtskommune</u> (RIN)	
8. Birkerød	201,205,207,209,225,229,233,235,237		28. Herning	653,655,657,663,669,677,681,685
9. Helsingør	208,217,223,227		29. Holstebro ..	651,659,661,665,667,671,673,675,679,683
10. Hillerød	211,213,215,219,221,231	<u>Roskilde amtskommune</u> (ROS)	<u>Århus amtskommune</u> (ÅRH)	
11. Greve	253,259,267,269,271		30. Randers	709,711,713,717,731
12. Roskilde	251,255,257,261,263,265	<u>Vestsjællands amtskommune</u> (VSJ)	31. Grenå	701,707,719,721,723,725 729,733,735,739,747
13. Holbæk	301,303,305,309,315,317,319 321,323,327,339,341,343,345		32. Silkeborg	703,705,715,727,737,741,743,745,749
14. Slagelse	307,311,313,325,329,331,333,335,337	<u>Storstrøms amtskommune</u> (SST)	33. Århus	751
15. Lolland-Falster	355,359,363,367,369,371,375 379,381,383,387,391,395		<u>Viborg amtskommune</u> (VIB)	
16. Næstved	351,353,357,361,365,373,377 385,389,393,397	<u>Bornholms amtskommune</u> (BOR)	34. Viborg	761,763,767,769,771,775,789,791,793
17. Bornholm	401,403,405,407,409	<u>Fyns amtskommune</u> (FYN)	35. Thisted	765,773,777,779,781,783,785,787
18. Nordfyn	421,423,425,429,433,437,439,441,445 447,451,471,483,485,491,497,499		<u>Nordjyllands amtskommune</u> (NDJ)	
19. Odense	461		36. Brønderslev	805,807,817,829,835,847,849
20. Sydfyn	427,431,435,443,449,473,475,477 479,481,487,489,493,495	<u>Sønderjyllands amtskommune</u> (SDJ)	37. Frederikshavn	813,819,821,825,839,841
21. Haderslev	505,509,511,515,517,521 525,527,531,541,543		38. Hobro	801,803,809,811,815,823,827 831,833,837,843,845,861
22. Sønderborg	501,503,507,513,519,523,529 533,535,537,539,545		39. Ålborg	851

Samme dato oprettes 14 amtsligningsråd udenfor København og Frederiksberg i stedet for amtsskatterådene. Inddelingen svarer til den amtskommunale, idet dog skattekredsene i Københavns og Bornholms amtskommuner er opdelt på amtsligningsråd 1 og 2 - således:

1. Kbh. amts vestre og Bornholms amtsskattekreds: 4,6,17
2. Københavns amts østre amtsskattekreds: 3,5,7

II.09 Tolddistrikter - tabel 13

1/11 1976 (Ø) - cirk. 218 af 26/10 1976 - ændres antal distriktstoldkamre i Københavnsområdet fra 11 til 9.

1/11 1982 - cirk. 172 af 25/10 1982 - udgår distriktstoldkammeret i Rødbyhavn.

1/5 1980 - cirk. 72 af 21/4 1980 - ændres antal distriktstoldkamre i Københavnsområdet fra 9 til 6.

Bilag III

Bilag III. Summary in English

TEXT SECTION1. Introduction

The present publication, Denmark's Administrative Division, is part of a series of publications dealing with the Danish population and housing census on 1 January 1981.

At the same time it marks the continuation of a series of quinquennial publications concerning administrative areas at the census date and administrative changes during the inter-census period. For each administrative area, summary population numbers are indicated, and in tables 1-4 figures for size of area are given too. Coloured pages are inserted to separate tables or groups of tables and annexes and the subject index.

2. Reference date of the tables

The census date, 1 January 1981, is the reference date of all geographical and administrative divisions indicated in this book.

3. Spelling of place names

This publication consistently writes å instead of aa and ks instead of x.

4. Area size on 1 January 1981

Area size figures appear in tables 1-4. The figures for counties, municipalities, parishes, islands and regions are updated on the basis of the national surveying results of the Danish Geodetic Institute for the period 1953-1959, which put Denmark's total area at 4 305 821 ha (100 ha = 1 km²). Of this, lakes and other inland water accounted for 69 968 ha (including 8 203 ha tidal area between Jutland and the island of Roemoe), corresponding to 1.6 per cent of the total area. The length of the total coastline was set at 7 314 km and the frontier line on Germany at 67.7 km.

The total area as at 1 January 1981 was found to be 4 308 014 ha.

For the second time, area size figures are given for Denmark's urban areas (cf. table 4). The 1423 urban areas covered 252 889 ha, corresponding to 5.9 per cent of Denmark's total area.

5. Population size on 1 January 1981 and 1 July 1976

The census population consists of all persons resident in Denmark, according to the records of the Central Population Register (CPR), which derives its data from the local population registers. The population concept is thus the so-called de jure population.

According to Danish law, people must register with the local population register of the municipality where they have their permanent residence, i.e. the place where they normally sleep, except when away on vacation, business trips, etc.

The CPR (and thus the census) includes Danish seamen engaged in voyages in foreign waters, Danish diplomats (and their families) stationed in foreign countries, and Danish residents, whose workplace is outside Denmark.

Conversely, the census excludes foreign diplomats (and their families) resident in Denmark, and foreign residents (mainly Swedes and Germans) whose workplace is in Denmark.

6. Households on 1 January 1981

Tables 2-4 and 15 indicate numbers of private households on 1 January 1981. These households do not represent the entire population of Denmark, because 6 070 persons are registered as having no permanent address, and 90 909 persons live in institutional households (i.e. in residential institutions such as nursing homes and children's homes).

7. Urban areas

Data on urban areas are given in table 4 for municipalities and parishes and in Annex I, where urban areas are listed by order of population size on 1 January 1981. Urban areas are ascertained in connection with each census, according to the definition in use at the time of the census. For the 1981 and 1976 censuses the 1960 definition is used, which defines an urban area as a continuously built-up area with at least 200 inhabitants at the time of the census. The term continuously built-up is understood to mean that the distance between houses does not exceed 200 metres, except owing to public parks, churchyards, athletic grounds, industrial plants, etc.

The Copenhagen metropolitan area (Hovedstadsområdet), consists of the municipalities of Copenhagen and Frederiksberg, the county of Copenhagen, the municipalities of Allerød, Birkerød, Farum, Fredensborg-Humlebæk, Hørsholm and Karlebo (in the county of Frederiksborg) and the municipalities of Greve and Solrød (in the county of Roskilde). The Copenhagen metropolitan area is regarded as wholly urban, irrespective of actual circumstances.

8. Maps

In connection with table 4, the publication contains two maps for each county, one showing boundaries of municipalities and parishes together with the names of the areas thus indicated, whereas in the other map these names are replaced by indications and names of urban areas.

In the case of Copenhagen county, however, there is only one map, showing parishes, the county being entirely urban. A map of the Copenhagen Region (i.e. the municipalities of Copenhagen and Frederiksberg and the counties of Copenhagen, Frederiksborg and Roskilde) appears at the beginning of the table.

It has not been possible to show parish boundaries in the areas of the old "chartered towns".

In connection with table 5, there are maps of each of the ten dioceses. The maps show boundaries of dioceses, deaneries, parishes, counties and municipalities, names of parishes and code numbers of deaneries. For parishes in the old "chartered towns" the same remark applies as the one mentioned above concerning the county maps.

9. Annexes

Annex I lists urban areas by order of population size on 1 January 1981.

Annex II describes administrative changes in the period 2 July 1976 - 1 January 1984. The annex is arranged primarily according to a) administration areas - and for tables 4 and 5 with further breakdown by counties, respectively dioceses - and subsequently according to b) dates when the

Bilag III (fortsat) Summary in English

changes became effective (previously changes were described with reference to issue dates of ministerial orders, royal decrees, etc.).

10 Structural data for counties, municipalities, parishes and urban areas

The section comprises the following summary tables:

I : Population in counties, by size-class of urban areas and rural districts

Number of municipalities in each county, by

II : population size

III : degree of urbanization

IV : area size

V : population per km²

Number of parishes in each county, by

VI : population size

VIII : area size

IX : population per km²

VII : Number of parishes in each diocese, by population size

Number of urban areas in each county, by

X : population size

XII : area size

XIII : population per km²

XI : Number of urban areas, population size, area and population per km², of size-classes of urban areas

TABLE SECTION

On the following pages, titles and headings of tables 1-15 are given.

Table 1 lists island groups (names of principal islands being underlined) and the peninsula of Jutland, and indicates size of area and population of each inhabited island and the aggregate area of uninhabited islands with official names. In checkmark columns the table states the counties and municipalities to which the islands belong; when an entire municipality is situated on an island the sign "x" is used, and when it is scattered over two or more islands the sign "+" is used. For the main islands - Zealand, Funen and Vendsyssel-Thy - and for Jutland, those municipalities are excluded which are found on only one of them.

Tables 2 and 3 summarize data of table 4, analysed by counties, etc., and by counties and municipalities, respectively.

Table 4 is divided into 15 main sections, the first one concerning central Copenhagen (the municipalities of Copenhagen and Frederiksberg, which are outside the county division) and the rest concerning Denmark's 14 counties. The municipalities are listed alphabetically in each main section; and for each municipality there are two sub-sections: one in which its parishes are listed and another in which its urban areas are listed, the latter being omitted in cases where the population of an urban area equals that of the municipality.

Population size figures for 1981 and 1976 and household numbers for 1981 are shown for parishes (with specification for their urban areas) of each municipality and for its various urban areas.

Area size figures for 1981 are indicated for each parish and each urban area, an exception being parishes in the

previous "chartered towns" where this is not possible, so that area size is not indicated for 72 parishes in Copenhagen, 9 in Frederiksberg and 100 in 26 other municipalities. These parishes are marked by the symbol "e", their total area being stated opposite one of them, three dots opposite the others.

Table 5 is divided into 10 main sections (= dioceses), each subdivided into its deaneries, whose pastorates are listed alphabetically. The latter may comprise from one to six parishes, which in turn may be divided into two or three local church districts. Municipality code numbers are written after the names of the parishes and local church districts; and under the names of the deaneries municipality code numbers are written for municipalities situated wholly or partly in each deanery (partly being indicated by a broken line under the code number).

Tables 6-14 deal with administrative divisions differing from those based on the county division.

Table 15 is a checkmark table showing counties and municipalities (cf. tables 3 and 4) in relation to other administrative divisions (cf. tables 5-14).

Each county is shown on a double page, municipalities being listed in the front column and the other administrative divisions in the table heading. The municipalities of Copenhagen and Frederiksberg are found on the same double page as Copenhagen county.

The reference date is 1 January 1981. The symbol "x" implies that the entire municipality is situated in the administrative area concerned, whereas "+" implies that only part of the municipality is situated there. In the columns concerning lower-court districts the symbols "o" and "x" signify that a district has 1, respectively 2, subsidiary session districts in addition to the principal session district.

ANNEX SECTION

See TEXT SECTION, item 9.

TABLE TITLES AND HEADINGS

Table 1. Main geographical areas and inhabited islands, 1 January 1981

	:	Area	:	Population	:	
	:	(ha)	:		:	Counties and municipalities
	:	1 January	:	1 January	:	1 July
	:	1981	:	1981	:	1976

Table 2. Counties, 1 January 1981

Table 3. Counties and municipalities, 1 January 1981

	:		:		:	Of whom in urban areas								
	:	Area (ha) 1 January 1981:	:	Population	:	Number of	:	Population	:	Number of				
	:		:		:	households	:		:	households				
	:	Of which	:	1 January	:	1 July	:	1 January	:	1 July	:	1 January		
	:	Total	:	urban	:	1981	:	1976	:	1981	:	1976	:	1981

Table 4. Counties, municipalities, parishes and urban areas, 1 January 1981

	:		:		:	Of whom in urban areas						
	:	Area	:	Population	:	Number of	:	Population	:	Number of		
	:	(ha)	:		:	households	:		:	households		
	:	1 January	:	1 January	:	1 July	:	1 January	:	1 July	:	1 January
	:	1981	:	1981	:	1976	:	1981	:	1976	:	1981

Table 5. Dioceses, deaneries, pastorates, parishes and local church districts, 1 January 1981

	:	Municipality	:	Population	:	Municipality	:	Population
	:	code numbers	:	1 January 1981	:	code numbers	:	1 January 1981

Table 6. Lower-court districts, 1 January 1981

Table 7. Police districts, 1 January 1981

Table 9. Employment exchange districts, 1 January 1981

Table 13. Customs districts, 1 January 1981

	:	Counties	:	Population	:	Counties	:	Population
	:		:	1 January 1981	:		:	1 January 1981

Bilag III (fortsat) Summary in English

Table 8. Conscription districts, 1 January 1981

Table 10. County tax inspectorates, 1 January 1981

Table 11. Income assessment districts, 1 January 1981

Table 12. Real property assessment and valuation districts, 1 January 1981

	: Population :	: Population
	: 1 January 1981 :	: 1 January 1981

Table 14. Parliamentary election districts, 1 January 1981

	: Population :	: Population
	: 1 January : 1 July :	: 1 January : 1 July
	: 1981 : 1976 :	: 1981 : 1976

Table 15. Checkmark table showing counties and municipalities in relation to other administrative divisions, 1 January 1981

Counties and municipalities	: Population	: Number of households	: Dioceses and deaneries	: Lower-courts districts	: Police districts	: Conscription districts	: Employment exchange districts
Tables 3 - 4	: 1981 : 1976	: 1 January 1981	: Table 5	: Table 6	: Table 7	: Table 8	: Table 9

: County tax inspectorates	: Income assessment districts	: Real property assessment districts	: Customs districts	: Parliamentary election districts
: Table 10	: Table 11	: Table 12	: Table 13	: Table 14

Stednavne-register

Stednavne-register

1. Registrets indhold

1.1 Registret omfatter stednavnene i tabel 1 og 3-5 med undtagelse af amtskommunerne i tabel 3-4 samt stifter og pastorater (sidstnævnte er enslydende med sognet eller sammensat af flere sognenavne) i tabel 5. Nedenstående fortegnelse over de nævnte tabeller muliggør at omsætte de i registret anførte nummer-koder til det omtrentlige sidetal.

<u>1. Landsdele og beboede øer 1/1 1981</u>	18- 21		
Sjællandske øgruppe	} kom.-nr. 101-397	19	
Lolland-falsterske øgruppe			
Bornholmske øgruppe	" "	401-411	20
Fynske øgruppe	" "	421-493	20
Jylland med øer	" "	501-851	21
<u>3. Amtskommuner og kommuner 1/1 1981</u>	23- 28		
<u>4. Amtskommuner, kommuner, sogne og byer 1/1 1981</u>	30-164		
Københavns kommune	: nr. 101	35- 36	
Frederiksberg "	: " 147	36	
Københavns amtskom. med 18 kom.:	" 151-189	38- 40	
Frederiksborg " " 19 " :	" 201-237	43- 47	
Roskilde " " 11 " :	" 251-271	50- 53	
Vestsjællands " " 23 " :	" 301-345	56- 62	
Storstrøms " " 24 " :	" 351-397	66- 73	
Bornholms " " 5 " :	" 401-411	76- 77	
Fyns " " 32 " :	" 421-499	80- 89	
Sønderjyllands " " 23 " :	" 501-545	93- 99	
Ribe " " 14 " :	" 551-577	103-106	
Vejle " " 16 " :	" 601-631	110-115	
Ringkøbing " " 18 " :	" 651-685	119-124	
Århus " " 26 " :	" 701-751	128-138	
Viborg " " 17 " :	" 761-793	142-149	
Nordjyllands " " 27 " :	" 801-861	153-162	

5. Stifter, provstier, pastorater, sogne og

<u>kirkedistrikter 1/1 1981</u>	167-215
1: Københavns stift med 10 provstier ..	186-187
2: Helsingør " " 12 " ..	187-189
3: Roskilde " " 12 " ..	189-193
4: Lolland-Falsters " " 6 " ..	193-195
5: Fyns " " 12 " ..	195-198
6: Haderslev " " 8 " ..	198-200
7: Ribe " " 9 " ..	200-203
8: Århus " " 15 " ..	203-207
9: Viborg " " 10 " ..	207-211
10: Ålborg " " 13 " ..	211-215

1.2 Stednavnene er ordnet alfabetisk, og gentagelsestegn benyttes, indtil navnet skifter.

Er et stednavn sammensat af flere ord, er også de efterfølgende optaget i registret, men med henvisning til første led - som fx et foranstående Vestre, Søndre eller Store. Ved flere muligheder anføres alle.

2. Stednavnet efterfølges af inddelings-angivelse

Efter stednavnet anføres provsti, kommune, sogn, kirkedistrikt, by eller ø - og denne rækkefølge anvendes, hvis

flere eller alle inddelinger forekommer i forbindelse med samme stednavn.

Inddelingerne "sogn og ø" efterfølger hinanden på samme linie, når det geografiske område er det samme. Samme stednavn forekommer i en del tilfælde for flere sogne og byer, der da anføres i rækkefølge efter kommune-koden. Er en by, et sogn eller kirkedistrikt delt på 2 kommuner, eller er et sogn eller kirkedistrikt delt på provstier, anføres de enkelte delområder.

3. Opslag i tabellerne

Valg af tabel sker på grundlag af den efter stednavnet følgende inddelings-angivelse sammenholdt med tabeloverskriften for de 4 ovenfor anførte tabeller, mens de i anmærkning 4 omtalte nummer-koder er vejledende for opslaget indenfor den enkelte tabel.

Fx giver kun tabel 1 oplysninger om landsdele og øer.

4. Nummer-koden anføres i de to kolonner til højre

4.1 De to kolonner til højre for stednavnet meddeler kommune-nummer og pastoratskode - stift:provsti.pastorat - som er afledt af inddelingerne i tabel 3-4 henholdsvis tabel 5.

4.2 For sogne - der indgår både i tabel 4's og tabel 5's inddelinger - anføres altid begge nummerkoder. Sogne, der er oprettet efter de to tabellers opgørelsestidspunkt, omtales kun i tabel-noterne.

For kommuner og kirkedistrikter anføres ligeledes begge koder, dog med en afkorting til provsti-kode - og i enkelte tilfælde til stifts-kode - for kommunernes vedkommende.

For byer og øer anføres kun kommune-nr.; dette bortfalder dog for øer, der omfatter mere end 1 kommune.

For provstier anføres kun provsti-kode i de mange tilfælde, hvor provstiet omfatter flere kommuner.

4.3 Også ved de i 1.2 omtalte henvisninger anføres nummerkoderne, dog ved henvisning til flere muligheder kun i det omfang pladsforholdene tillader det. Ved henvisning til 2 sogne (eller flere) afkortes pastorats-koden til provsti-kode, ider der fx benyttes angivelsen "5:06-07", når sognene ligger i provsti 06 og 07, eller "5:06;08", når de ligger i provsti 06 og 08. I enkelte tilfælde afkortes til stifts-kode, fx "5: & 7:", når sognene ligger i stift 5 og 7. Da samme afkortningsmuligheder ikke foreligger for kommune-numrene, er dette felt i nogle tilfælde blankt.

5. Folketallet anføres i kolonnen til venstre

Kolonnen til venstre for stednavnet anfører folketal pr. 1/1 1981, således at videre opslag i en del tilfælde kan undgås.

Kolonnen er blank udfor henvisninger og udfor kirkedistrikter; for sidstnævnte kan folketal normalt ikke anføres. Kolonnen har prik udfor sogne oprettet 2/1 1981 og senere og udfor byer, der opfyldte by-definitionen ved 1976- men ikke ved 1981-tællingen.

ALFABETISK STEDNAVNEREGISTER

FOLKETAL 1/1 81		KOM- STIFT: MUNE-PROVSTI KODE PASTORAT
1319	ABILD SOGN	541 7:01.01
589	" BY	541
9214	ABILDGÅRD SOGN	813 10:13.01
4501	ABSALONS SOGN	101 1:06.01
3248	ADSBØL KIRKEDISTRIKT, DEL AF	513 6:07.05
125	" " " "	533 6:07.05
320	" BY	513
499	ADSLEV SOGN	715 8:15.03
7216	ADVENTS SOGN	101 1:05.01
3055	AGEDRUP SOGN	461 5:07.01
	AGERBÆK KIRKEDISTRIKT	567 7:04.02
1250	" BY	567
2580	AGERSKOV SOGN	525 7:02.01
1231	" BY	525
	AGERSTED KIRKEDISTRIKT	807 10:10.14
601	" BY	807
252	AGERSØ SOGN	331 3:09.01
251	" " " "	331
	AGERØ KIRKEDISTRIKT	773 10:01.10
47	" " " "	773
427	AGGER SOGN	785 10:02.10
	" BY, SE Ø. AGGER	785
617	AGGERSBORG SOGN	827 9:10.04
432	AGGERSUND BY	827
519	AGRI SOGN	701 8:08.01
	AGRUP BY, SE SDR. BJERT	621
632	AIDT SOGN	767 9:08.11
263	" BY	767
2168	AJSTRUP SOGN	851 10:05.01
	" " " " SE STORE AJSTRUP	831 10:08.02
30331	ALBERTSLUND KOMMUNE	165 2:05
432	ALBÆK SOGN	723 8:11.04
2157	" " " "	847 10:10.01
	" KIRKEDISTRIKT	847 10:10.01
274	" BY	723
388	ALBØGE SOGN	707 8:09.06
12642	ALDERSLYST SOGN	743 8:15.01
6475	ALDERSØ SOGN	101 1:03.01
791	ALGESTRUP BY	259
9074	ALLEHELGENS SOGN	101 1:07.01
615	ALLER SOGN	509 6:05.02
1254	ALLERSLEV SOGN	261 3:01.07
778	" " " "	377 3:12.01
277	" BY	377
374	ALLERUP SOGN	461 5:07.02
21310	ALLERØD KOMMUNE	201 2:08
465	ALLESE SOGN	461 5:07.03
279	" BY	461
	ALLESHAVE KIRKEDISTRIKT	301 3:06.02
751	ALLESTED SOGN	425 5:09.01
286	ALLINDEMAGLE SOGN	329 3:04.03
225	ALLING SOGN	737 8:15.04
	" " " " SE V. EL. Ø. ALLING	747 8:10.11
8640	ALLINGE-GUDHJEM KOMMUNE	401 1:09-10
2097	ALLINGE-SANDVIG SOGN	401 1:09.01
2000	" BY	401
1737	ALLINGÅBRO BY	735
1362	ALMIND SOGN	621 6:04.01
1229	" " " "	791 9:07.01
972	" BY	621
189	ALRØ SOGN, Ø	727 8:03.10
2421	ALS SOGN	815 10:09.01
	" KIRKEDISTRIKT	815 10:09.01
828	" BY	815
52595	" " " "	
275	ALSLEV SOGN	351 3:11.05
1405	" " " "	573 7:05.01
994	" BY	573
	" " " " SE NR. EL. SDR. ALSLEV	4:01-02
523	ALSTED SOGN	335 3:04.10
252	" " " "	773 10:01.01
153	ALSTRUP SOGN	809 9:10.02
125	" " " "	835 10:11.09
2243	ALSØNDERUP SOGN	219 2:08.10
257	" BY	219
155435	AMAGER, Ø	
474	ANDERSTRUP BY	363
877	ANDRUP BY	561
1472	ANDST SOGN	575 7:08.01
	" BY, SE STORE ANDST	575
147	ANHOLT SOGN, Ø	707 8:09.01
6992	ANNA SOGN	101 1:03.02
2448	ANNISSE SOGN	215 2:11.10
350	" BY	215
1647	" NORD BY	215
1361	ANS BY	771
1954	ANSAGER SOGN	577 7:05.02
1358	" BY	577
4642	ANSGAR SOGN	461 5:06.01
7054	" " " "	851 10:06.01
8956	ANSGARKIRKENS SOGN	101 1:05.02
3687	APGSTELKIRKENS SOGN	101 1:06.02

ALFABETISK STEDNAVNEREGISTER

FOLKETAL 1/1 81		KOM- STIFT: MUNE-PROVSTI KODE PASTORAT
8139	ARDEN KOMMUNE	801 10:09
1967	" BY	801
	" SOGN, SE STORE ARDEN	801 10:09.11
	" KIRKEDISTRIKT	801 10:09.11
509	ARENTSMINDE BY	803
218	ARNAGER BY	409
371	ARNAKKE BY	315
1453	ARNBORG SOGN	657 9:02.01
	" KIRKEDISTRIKT	657 9:02.01
614	" BY	657
299	ARNINGE SOGN	381 4:05.01
671	ARNUM BY	511
799	ARRILD SOGN	525 7:02.02
324	" BY	525
341	ARUP SOGN	787 10:03.16
715	AS SOGN	619 6:01.01
1044	ASDAL SOGN	819 10:12.06
1026	ASFERG SOGN	729 8:12.01
608	" BY	729
	ASKOV KIRKEDISTRIKT	575 7:08.12
1160	" BY	575
105	ASKØ SOGN	363 4:04.01
85	" " " "	363
5686	ASMILD SOGN	791 9:07.02
7824	ASMINDERØD SOGN	208 2:09.01
	" BY, SE FREDENSBORG	208
	ASHINDRUP SOGN, SE NR. EL. SDR. A.	3:05-06
3352	ASNÆS SOGN	305 3:06.01
2361	" BY	305
1208	ASP SOGN	671 9:03.18
296	" BY	671
1293	ASPERUP SOGN	451 5:11.01
685	" BY	451
	ASSELS, SE V. EL. Ø. ASSELS	773 10:01.15
	ASSENDRUP BY	263
	ASSENDRUP BY	631
	ASSENS PROVSTI	5:10
11117	" KOMMUNE	421 5:10
5250	" SOGN	421 5:10.01
5736	" BY	421
1637	" " " "	719
2185	ASSENTOFT BY	747
1056	ASSERBALLE SOGN	501 6:08.01
406	" BY	501
	ASSERBO BY, SE LISELEJE	211
2752	ASSING SOGN	685 9:02.02
9	ASTRUP SOGN, DEL AF	727 8:05.01
1142	" " " "	751 8:05.01
1147	" " " "	801 10:09.02
1178	" " " "	839 10:13.10
240	" BY	669
481	" " " "	801
449	" " " "	839
	ASÅ KIRKEDISTRIKT	807 10:10.02
1458	" BY	807
2475	ASÅ-MELHOLT SOGN	807 10:10.02
6650	AUGUSTENBORG KOMMUNE	501 6:08
2917	" SOGN	501 6:08.02
3114	" BY	501
2534	AUNING SOGN	747 8:10.01
2293	" BY	747
14102	AVEØRE SOGN	167 2:04.01
148	AVERNAKØ SOGN, Ø	431 5:09.02
219	AVERSI SOGN	393 3:10.01
3763	AVLUM SOGN	651 9:01.01
2719	" BY	651
6640	AVLUM-HADERUP KOMMUNE	651 9:01
453	AVNBØL BY	533
514	AVNEDE SOGN	359 4:05.03
1285	AVNSLEV SOGN	449 5:04.01
362	" BY	449
1267	AVNSØ SOGN	301 3:06.14
	BAGENKOP KIRKEDISTRIKT	481 5:01.06
702	" BY	481
10520	BAGSVÆRD SOGN	159 2:03.01
223	BAKKENDRUP SOGN	309 3:07.03
6299	BALLE SOGN	743 8:15.02
578	" BY, DEL AF	701
59	" " " "	707
239	BALLEN BY	741
48657	BALLERUP KOMMUNE	151 2:07
14114	" SOGN	151 2:07.01
	" -VÆRLØSE PROVSTI	2:07
1209	BALLING SOGN	781 9:05.01
1042	" BY	781
715	BALLUM SOGN	505 7:01.02
326	BALSLEV SOGN	429 5:11.02
1175	BANDHOLM SOGN	363 4:04.02
772	" BY	363
7792	BANGSBOSTRAND SOGN	813 10:13.02
397	BANGSEBRO BY	369

ALFABETISK STEDNAVNEREGISTER

FOLKETAL 1/1 81		KOM- STIFT: MUNE-PROVSTI KODE PASTORAT
418	BARDE BY	681
589	BARLØSE SOGN	421 5:10.02
2	BARNEHOLM, Ø	381
1540	BARRIT SOGN	619 6:01.02
914	" BY	619
27	BARSDØ, Ø	545
164	BAVELSE SOGN	393 3:10.05
3222	BEDER SOGN	751 8:05.02
2926	" BY	751
250	BEDERSLEV SOGN	471 5:12.07
957	BEDSTED SOGN	521 7:01.03
1688	" "	785 10:02.01
534	" BY	521
1069	" "	785
436	BEJSTRUP SOGN	811 10:04.02
517	BELDORINGE SOGN	377 3:12.04
6607	BELLAMØJ SOGN	101 1:05.03
4020	BELLINGE SOGN	461 5:07.04
3663	" BY	461
4732	BENLØSE SOGN	329 3:04.01
659	BESSER SOGN	741 8:04.01
2800	BETLEHEMS SOGN	101 1:01.01
1509	BEVTOFT SOGN	525 7:02.03
769	" BY	525
3787	BIERSTED SOGN	849 10:05.02
1900	" BY	849
112	BIGUM SOGN	789 9:08.10
769	BILLUM SOGN	573 7:05.06
402	" BY	573
6731	BILLUND KOMMUNE	551 7:08
4056	" BY	551
333	BINDERUP SOGN	833 9:09.06
1972	BINDSLEV SOGN	819 10:12.01
	" BY, SE NR. BINDSLEV	819
712	BIRGITTELYST BY	791
690	BIRKELSE BY	849
1513	BIRKENDE SOGN	441 5:05.05
538	" BY	441
21680	BIRKERØD KOMMUNE	205 2:09
13513	" SOGN	205 2:09.02
936	BIRKET SOGN	379 4:06.01
328	" BY	379
14	BIRKHOLM, Ø	443
	BIRKUM BY	461
849	BISLEV SOGN	831 10:08.06
298	" BY	831
	BISPBJERG PROVSTI	101 1:04
10131	" SOGN	101 1:04.01
364	BISSERUP BY	331
8167	BISTRUP SOGN	205 2:09.03
4474	" "	821 10:12.02
681	BJERAGER SOGN	727 8:03.07
374	BJERGBY SOGN	773 10:01.03
1193	" "	821 10:12.03
	" , SE SLOTS BJERGBY	311 3:09.11
209	" BY	773
	" , SE MUNKE BJERGBY	337 3:07.06
	" , SE STIGS BJERGBY	341 3:05.11
763	" VESTMARK BY	821
250	BJERGE BY	309
	" SOGN, SE SDR. BJERGE	331 3:09.16
7220	BJERGSTED KOMMUNE	301 3:06
381	" SOGN	301 3:06.02
211	BJERNDRUP BY	519
640	BJERNEDE SOGN	335 3:04.10
405	BJERNING SOGN	509 6:05.01
653	BJERRE SOGN	619 6:01.09
	" BY, SE SDR. BJERRE	619
1198	BJERREBY SOGN	479 5:03.01
400	" BY	479
	BJERREGRAV, SE V.EL.Ø. BJERREGRAV	
1818	BJERRING SOGN	761 9:08.01
13064	BJERRINGBRO KOMMUNE	761 9:08
4483	" SOGN	761 9:08.02
6033	" BY	761
	" HVORSLEV-TJELE PROVSTI	9:08
	BJERT, SE NR. EL. SDR. BJERT	621 6:04
2011	BJOLDERUP SOGN	539 6:07.01
4200	BJÆVERSKOV SOGN	267 3:03.14
1804	" BY	267
52	BJØRNØ, Ø	431
507	BLANS BY	533
287	BLEGIND SOGN	715 8:15.03
1010	BLENSTRUP SOGN	843 10:09.04
576	" BY	843
232	BLIDSTRUP SOGN	773 10:01.14
3187	BLISTRUP SOGN	213 2:11.01
935	" BY	213
232	BLOKHUS BY	835
425	BLGMENLYST BY	461
3205	BLCVSTRØD SOGN, DEL AF	201 2:08.01
485	" "	223 2:08.01

ALFABETISK STEDNAVNEREGISTER

FOLKETAL 1/1 81		KOM- STIFT: MUNE-PROVSTI KODE PASTORAT
	BLOVSTRØD BY	201
518	BLÅRE SOGN	861 9:10.08
6685	BLÅBJERG KOMMUNE	553 7:05
2467	BLAGÅRDS SOGN	101 1:01.02
917	BLÅHØJ SOGN	653 7:09.01
358	" BY	653
3609	BLÅVANDSHUK KOMMUNE	555 7:05
232	BOCDUM SOGN	785 10:02.02
1292	BODILSKER SOGN	405 1:10.01
1362	BOESLUNDE SOGN	331 3:09.02
674	" BY	331
	BOGENSE PROVSTI	5:12
6299	" KOMMUNE	423 5:12
3223	" SOGN	423 5:12.01
3057	" BY	423
775	BOGØ SOGN	365 3:12.02
518	" BY	365
770	" Ø	365
6383	BOHOLTE SOGN	259 3:03.01
11816	BOLBRO SOGN	461 5:06.02
1184	BOLDERSLEV BY	539
269	BONDERUP BY	811
259	BONNET BY	665
2328	BORBJERG SOGN	661 9:03.01
	" KIRKEDISTRIKT	661 9:03.01
290	" BY	661
3448	BORDING SOGN	663 9:01.02
	" KIRKEDISTRIKT	663 9:01.02
2015	" BY	663
	BORK, SE NR. EL.SDR. BORK	655 7:06.13
47370	BORNHOLM, Ø	
	BORNHOLMS VESTRE PROVSTI	1:09
	" ØSTRE PROVSTI	1:10
691	BORRE SOGN	365 3:12.03
349	" BY	365
759	BORRIS BY	669
	" SOGN, SE NR.EL.SDR. BORRIS.	
483	BORUM SOGN	751 8:07.01
298	" BY	751
2758	BORUP SOGN	267 3:03.02
2667	" "	731 8:13.01
2227	" BY	267
10108	BOV KOMMUNE	503 6:07
8361	" SOGN	503 6:07.02
	" BY, SE PADBORG	503
334	BOVENSE SOGN	449 5:04.01
463	BOVRUP BY	519
10971	BRABRAND SOGN	751 8:06.01
1945	BRAHETROLLEBORG SOGN	431 5:09.03
227	BRAMDRUP BY	515
	" SOGN, SE NR. BRAMDRUP	621 6:04.04
4453	BRAMDRUPDAM BY	621
12568	BRAMMING KOMMUNE	557 7:03
6377	" SOGN	557 7:03.01
5857	" BY	557
7105	BRAMSNEK KOMMUNE	251 3:01
	BRANDE PROVSTI	7:09
8355	" KOMMUNE	653 7:09
7438	" SOGN	653 7:09.02
	" KIRKEDISTRIKT	653 7:09.02
5693	" BY	653
586	BRANDERSLEV SOGN	367 4:06.06
296	" BY	367
644	BRANDERUP SOGN	525 7:02.04
304	" BY	525
	BRANDSTRUP KIRKEDISTRIKT	761 9:08.13
753	BRARUP SOGN	375 4:02.04
	BRED BY, SE VISSENBJERG	491
282	BREDAL BY	631
6300	BREDBALLE SOGN	631 6:02.01
2178	BREDE SOGN	505 7:01.04
3953	BREDEBRO KOMMUNE	505 7:01.02
1573	" BY	505
1840	BREDSTEN SOGN	605 6:02.02
1149	" BY	605
701	BREDSTRUP SOGN	607 6:03.01
419	" BY	607
3304	BREGNET SOGN	739 8:08.10
1355	BREGNINGE SOGN	301 3:06.02
204	" "	371 4:03.02
3582	" [TASINGE]	479 5:03.02
804	" [ÆRØ]	493 5:02.01
	" KIRKEDISTRIKT	301 3:06.02
260	" BY	479
291	" "	493
2528	BREJNING SOGN	681 7:06.01
	" KIRKEDISTRIKT	681 7:06.01
	" BY	603
2187	" "	603
1104	BREMDAL BY	671
2057	BRENDERUP SOGN	429 5:11.03
1131	" BY	429
810	BREUM BY	783

ALFABETISK STEDNAVNEREGISTER

FOLKETAL 1/1 81		KOM- MUNE- KODE	STIFT: PROVSTI PASTORAT
443	BRINGSTRUP SOGN	329	3:04.02
6139	BROAGER KOMMUNE	507	6:08
4482	" SOGN	507	6:08.03
2890	" BY	507	
6622	BROBALLE BY, SE OKSBØL	523	
	BROBY KOMMUNE	425	5:09
	" , SE NR., SDR., V. BROBY ELLER NÆSBYHOVED BROBY		
241	" OVERDREV BY	335	
2080	BROGHOLM SOGN	485	5:09.12
471	BROMME SOGN	335	3:04.08
3793	BRORSØNS SOGN	101	1:01.03
543	BROSTRUP SOGN	833	9:09.01
8660	BROVST KOMMUNE	803	10:04
4762	" SOGN	803	10:04.01
	" KIRKEDISTRIKT	803	10:04.01
2511	" BY	803	
362	BRUDAGER SOGN	435	5:04.04
227	BRUNDBY BY	741	
698	BRUNSHAB BY	791	
1669	BRYLLE SOGN	485	5:09.04
1153	" BY	485	
2011	BRINDUM SOGN	561	7:04.01
418	" BY	561	
1606	BRYRUP SOGN	749	8:01.10
1213	" BY	749	
8400	BRÆDSTRUP KOMMUNE	601	8:01
2912	" BY	601	
581	BRÆNDEKILDE SOGN	461	5:07.04
279	" BY	461	
5855	BRÆNDKJÆR SOGN	621	6:04.02
211	BRÆNDSTRUP BY	527	
402	BRØDERUP BY	353	
37615	BRØNDBY KOMMUNE	153	2:05
13627	" STRAND SOGN	153	2:05.01
9820	BRØNDBYVESTER SOGN	153	2:05.02
6608	BRØNDBYØSTER SOGN	153	2:05.03
	BRØNDERSLEV PROVSTI		10:11
20233	" KOMMUNE	805	10:11
11447	" SOGN	805	10:11.01
10748	" BY	805	
	" , SE Ø. BRØNDERSLEV	805	10:11.14
327	BRØNDUM SOGN	781	9:05.02
	" , SE STORE BRØNDUM	843	10:09.12
843	BRØNS SOGN	531	7:02.05
499	" BY	531	
8360	BRØNSHØJ SOGN	101	1:05.04
6071	BRØRUP KOMMUNE	559	7:08
3962	" SOGN	559	7:08.02
	" KIRKEDISTRIKT	559	7:08.02
	" ST.BY KIRKEDISTRIKT	559	7:08.02
	" BY	559	
3846	BRÅBY SOGN	313	3:04.12
218	BRÅSKOV BY	619	
7957	BUDDINGE SOGN	159	2:03.02
5454	BUDERUP SOGN	845	10:08.01
5407	BUDOLFI SOGN (DOMSOGN)	851	10:06.02
594	BUERUP SOGN	319	3:07.10
2748	BULLERUP BY	461	
454	BUR SOGN	679	7:07.01
268	" BY	679	
2097	BURKAL SOGN, DEL AF	539	7:01.05
175	" " " "	541	7:01.05
370	BURSØ SOGN	355	4:04.06
242	BUTTERUP SOGN	315	3:05.01
216	BYBJERG BY	315	
1129	BYLDERUP SOGN	539	7:01.06
1329	" -BOV BY	539	
955	BYRUM SOGN	825	10:13.03
531	" BY	825	
1626	BÆKKE SOGN	575	7:08.16
930	" BY	575	
597	BÆKMARKSBØD BY	665	
202	BÆKSKOV BY	441	
1137	BÆLUM SOGN	843	10:09.03
716	" BY	843	
375	BØGESKOV BY	607	
	BØGET BY, SE UTTERSLEV	379	
351	BØJDEN BY	431	
	BØLLE SOGN, SE V. EL. Ø. BØLLE	793	9:09
451	BØLLING SOGN	669	7:06.02
229	" BY	669	
689	BØNNERUP STRAND BY	725	
1052	BØRGLUM SOGN	829	10:11.02
240	" BY	829	
11046	BØRKOP KOMMUNE	603	6:03
2334	" BY	603	
	BØRSMØSE KIRKEDISTRIKT	555	7:05.13
710	BØSTRUP SOGN	487	5:01.01
1344	BØVLING SOGN	665	9:04.01
657	BØVLINGBJERG BY	665	
	BADSØL BY, SE HUSUM	505	

ALFABETISK STEDNAVNEREGISTER

FOLKETAL 1/1 81		KOM- MUNE- KODE	STIFT: PROVSTI PASTORAT
69	BÅGØ SOGN, Ø	421	5:10.01
327	BARDESØ BY	471	
	BARING BY, SE ASPERUP	451	
796	BÅRSE SOGN	377	3:12.04
528	" BY	377	
5613	CHRISTIANS SOGN	101	1:07.02
8481	" "	173	2:02.01
12450	" "	537	6:08.04
12279	" "	607	6:03.02
13301	" "	751	8:07.02
9262	CHRISTIANSFELD KOMMUNE	509	6:05
2355	" BY	509	
	CHRISTIANSHEDE KIRKEDISTRIKT	663	9:01.02
129	CHRISTIANSØ - UDENFOR KOMMUNEIND.	411	1:10
129	" SOGN	411	1:10.02
129	" OG FREDERIKSØ, ØER	411	
558	DALBY SOGN	439	5:05.01
2559	" "	621	6:04.13
323	" BY	225	
1102	" "	385	
324	" "	439	
1325	" "	851	
	" SOGN, SE NR. EL. SDR. DALBY		3:03;11
	" , SE STORE DALBY	613	6:01.05
	" BY, SE NR. DALBY	267	
174	DALBYNEDER SOGN	723	8:11.10
399	DALBYOVER SOGN	723	8:11.10
282	" BY	723	
456	DALER SOGN	517	7:01.07
1514	DALL SOGN	851	10:07.02
1293	DALLERUP SOGN	705	8:14.01
860	DALMOSE BY	311	
14604	DALUM SOGN	461	5:07.05
	DAMME BY, SE STORE DAMME	365	
1140	DANSHOLTE SOGN	365	3:12.05
237	" BY	365	
642	DANNEMARE SOGN	381	4:05.02
472	" BY	381	
1152	DARUM SOGN	557	7:03.02
	" BY, SE STORE DARUM	557	
534	DAUGBJERG SOGN	763	9:06.01
1039	DAUGÅRD SOGN	613	6:01.15
655	" BY	613	
5897	DAVIDS SOGN	101	1:02.01
451	DAVINDE SOGN	461	5:07.02
200	" BY	461	
	DEBEL BY, SE NEDERBY	783	
540	DEBJERG SOGN	669	7:06.03
306	DESTRUP BY	771	
926	DEN KELLERSKE INSTITUTION	603	
7129	DIANALUND KOMMUNE	303	3:07
3361	" BY	303	
1161	DIERNES SOGN	431	5:09.05
303	" BY	431	
	DJURS KOMMUNE, SE NR. DJURS	725	8:09
	DOENSE BY, SE Ø. DOENSE	801	
230	DOKKEDAL BY	837	
264	DOLLERUP SOGN, DEL AF	769	9:07.03
1242	" " " "	791	5:07.03
1276	DOMMERBY SOGN	779	9:06.05
676	" BY	779	
18637	DOMSOGN (ROSKILDE)	265	3:02.01
	DORF KIRKEDISTRIKT	807	10:10.03
948	DOVER SOGN	737	8:15.04
12165	DRAGSHOLM KOMMUNE	305	3:06
259	DRAGSTRUP SOGN	773	10:01.02
12695	DRAGØR KOMMUNE	155	1:07
4272	" SOGN	155	1:07.03
182	DREJØ SOGN	479	5:03.03
127	" Ø	479	
933	DRESLETTE SOGN	437	5:10.03
1284	DRIGSTRUP SOGN	439	5:05.03
204	" BY	439	
3500	DRONNINGBORG SOGN	731	8:13.02
15387	DRONNINGLUND KOMMUNE	807	10:10
5091	" SOGN	807	10:10.03
	" KIRKEDISTRIKT	807	10:10.03
2715	" BY	807	
	DRONNINGMØLLE BY, SE VILLINGEBÆK	213	
461	DRÆSELBJERG SOGN	309	3:07.04
3961	DRÅBY SOGN	225	2:12.02
1866	" "	701	8:08.02
	" KIRKEDISTRIKT	225	2:12.02
	" "	701	8:08.02
306	" BY	701	
	" , SE OVER DRÅBY	225	
	" , SE SDR. DRÅBY	773	10:01.01
210	DUNKÆR BY	493	
1168	DURUP SOGN	777	9:05.03
1211	" "	833	9:09.06

ALFABETISK STEDNAVNEREGISTER

FOLKETAL 1/1 81	KOM- STIFT: MUNE-PROVSTI KODE PASTORAT
1163	DURUP BY 777
3211	DYBBØL SOGN 537 6:08.05
930	" BY 537
325	DYBE SOGN 665 9:04.02
828	DYBVAD BY 847
	DYNDVED BY, SE GUDERUP 523
243	DYREBORG BY 431
8367	DYSSEGARD SOGN 157 2:01.01
271	DØLBY SOGN 779 9:06.04
236	DØLLEFJELDE SOGN 371 4:03.01
10	DØSTRUP SOGN, DEL AF 505 7:02.06
945	" " " " " " 531 7:02.06
584	" " " " " " 823 8:12.08
424	" BY 531
336	" " " " " " 823
1689	DÅSTRUP SOGN 263 3:03.20
873	" BY 263
1262	EBBERUP BY 421
138	EBDRUP SOGN 721 8:10.04
11936	EBELTOFT KOMMUNE 701 8:08
4036	" SOGN 701 8:08.02
3763	" BY 701
	" -ROSENHOLM-RØNDE PROVSTI 8:08
	EGE BY, SE HALD EGE 791
8853	EGEBJERG KOMMUNE 427 5:03
1511	" SOGN 343 3:06.03
374	" BY 343
1328	" " " " " " 615
1307	EGEBÆK BY 571
4132	EGEBÆKSYANG SOGN 217 2:10.01
	EGEDE SOGN, SE V. EL. Ø. EGEDE 385 3:11.15
	" BY, SE STRØBY EGEDE 271
2849	EGEN SOGN 523 6:08.06
209	EGENS SOGN 701 8:08.01
1732	EGENSE SOGN 479 5:03.04
267	" BY 837
6378	EGERIS SOGN 779 9:06.02
1657	EGERSUND SOGN 507 6:08.07
1599	" BY 507
	EGESBORG SOGN, SE V. EL. Ø. EGESB. 3:10;12
543	EGESKOV BY 607
2400	EGGESLEV MAGLE SOGN 331 3:09.03
1	EGHOLM, Ø 331
57	" " " " " " 851
448	EGSMARK BY 701
	" STRAND BY, SE EGSMARK 701
14125	EGTVED KOMMUNE 605 6: & 7:
3174	" SOGN 605 6:02.03
1765	" BY 605
9836	EGVAD KOMMUNE 655 7:06
486	" SOGN 529 6:07.06
344	" " " " " " 655 7:06.08
7888	EGA SOGN 751 8:07.07
603	" BY 751
10111	EJBY KOMMUNE 429 5:10-11
2590	" SOGN 267 3:03.03
1752	" " " " " " 429 5:11.02
1643	" BY 251
1882	" " " " " " 267
1639	" " " " " " 429
308	EJDRUP SOGN 831 10:08.06
289	EJERSLEV SOGN 773 10:01.11
155	EJLBY SOGN 483 5:12.11
1	EJLINGE, Ø 423
706	EJLSTRUP BY 461
1050	EJJSING SOGN 683 9:03.02
296	" BY 683
2990	EJSTRUP SOGN 625 8:01.01
	" KIRKEDISTRIKT 625 8:01.01
1496	EJSTRUPHOLM BY 625
645	ELEV SOGN 751 8:07.04
525	" BY 751
4021	ELIASKIRKENS SOGN 101 1:06.03
	ELLEBÆK KIRKEDISTRIKT 661 9:03.07
260	ELLESTED SOGN 495 5:08.02
5992	ELLEVANG SOGN 751 8:07.03
875	ELLIDSHØJ SOGN 851 10:07.01
574	" BY 851
5523	ELLING SOGN 813 10:13.04
	" KIRKEDISTRIKT 813 10:13.04
1357	" BY 813
535	ELLINGE SOGN 489 5:05.10
223	" BY 489
535	ELMELUNDE SOGN 365 3:12.09
604	ELSBORG SOGN 761 9:08.05
6791	ELSTED SOGN 751 8:07.04
	" BY, SE LYSTRUP 751
	ELSTRUP BY 523
235	ELSØ SOGN 773 10:01.08
507	ELTANG SOGN 621 6:04.03
232	EM SOGN 829 10:11.13

ALFABETISK STEDNAVNEREGISTER

FOLKETAL 1/1 81	KOM- STIFT: MUNE-PROVSTI KODE PASTORAT
4590	EMDRUP SOGN 101 1:04.02
764	EMMERLEV SOGN 517 7:01.08
	EMMERSKE KIRKEDISTRIKT 541 7:01.17
205	ENDELAVE SOGN, Ø 615 8:02.01
605	ENDESLEV SOGN 271 3:11.01
221	ENDRUP BY 557
	ENEHØJE, Ø 379
63	ENGBJERG SOGN 673 9:04.04
130	ENGESTOFTE SOGN 387 4:03.09
2422	ENGESVANG SOGN 663 9:01.03
1473	" BY 663
9075	ENGHAVE SOGN 101 1:06.04
296	ENGLERUP BY 251
929	ENGUM SOGN 631 6:02.04
323	ENSLEV SOGN 707 8:09.05
364	" " " " " " 723 8:11.02
218	" BY 723
2331	ENSTED SOGN 545 6:07.03
112	ENØ, Ø 373
826	ERRINDLEV SOGN 355 4:04.03
359	" BY 355
7940	ERRITSØ SOGN 607 6:03.03
6014	" BY 607
778	ERSLEV SOGN 773 10:01.13
434	" BY 773
79694	ESBJERG KOMMUNE 561 7:04
70220	" BY 561
2564	ESBØNDERUP SOGN 213 2:11.02
	" KIRKEDISTRIKT 213 2:11.02
	" BY 213
720	ESKEBJERG BY 301
281	ESKILSTRUP SOGN 345 3:05.10
1165	" " " " " " 375 4:02.10
1442	" BY 375
1101	" " " " " " SE KIRKE ESKILSTRUP 345
6	ESKILSØ, Ø 229
929	ESPE SOGN 473 5:08.01
553	" BY 473
471	ESRUM BY 213
2528	ESSENÆK SOGN 747 8:10.08
246	ESTRULUND SOGN 735 8:10.03
695	ESTVAD SOGN 779 9:06.03
1137	EVERDRUP SOGN 353 3:10.02
302	" BY 353
581	FABJERG SOGN 665 9:04.03
10999	FAKSE KOMMUNE 351 3:11
4305	" SOGN 351 3:11.02
3350	" BY 351
2111	" LADEPLADS BY 351
611	FALDSLED BY 431
317	FALKERSLEV SOGN 391 4:01.01
466	FALLING SOGN 727 8:03.10
1911	FALSLEV SOGN 719 8:11.01
	FALSTER VESTER PROVSTI 4:02
	" ØSTRE PROVSTI 4:01
44019	" Ø 809
251	FANDRUP BY 809
1525	FANEFJORD SOGN 365 3:12.06
924	FANGEL SOGN 461 5:07.13
375	" BY 461
2999	FANØ KOMMUNE, Ø 563 7:04
522	FARENØLØSE SOGN 329 3:04.07
	FARRE KIRKEDISTRIKT 611 7:09.04
404	" BY 611
266	" " " " " " 711
1053	FARSTRUP SOGN 831 10:08.02
293	" BY 831
8208	FARSØ KOMMUNE 809 9:10
3879	" SOGN 809 9:10.09
2954	" BY 809
16664	FARUM KOMMUNE 207 2:08
16664	" SOGN 207 2:08.02
789	FARUP SOGN 571 7:03.03
5	FARØ, Ø 365
978	FASTER SOGN 669 7:06.14
	FASTERHOLT KIRKEDISTRIKT 657 9:02.01
432	" BY 657
100	FAUSING SOGN, DEL AF 735 8:10.01
569	" " " " " " 747 8:10.01
	FAVRHOLT KIRKEDISTRIKT 663 9:01.09
738	FEJØ SOGN 379 4:06.02
721	" Ø 379
826	FELDBALLE SOGN 739 8:08.03
314	" BY 739
	FELDBORG KIRKEDISTRIKT 671 9:03.03
	" SE QVER FELDBORG 651 9:01.07
	FELDING, SE NR. EL. SDR. FELDING 763 9:06.06
1737	FELDINGBJERG SOGN 513 6:07.04
6	FELSTED SOGN, DEL AF 519 6:07.04
2397	" " " " " " 519
964	" BY 519

ALFABETISK STEDNAVNEREGISTER

FOLKETA 1/1 81	KOM- STIFT: MUNE-PROVSTI KODE PASTORAT		
300	FEMØ SOGN, Ø	379	4:06.03
3641	FENSMARK SOGN	357	3:10.03
3496	" BY	357	
195	FERRING SOGN	665	9:04.11
896	FERRITSLEV BY	497	
956	FERSLEV SOGN	229	2:12.08
781	"	851	10:07.02
201	" BY	229	
458	"	851	
11143	FILIPS SOGN	101	1:07.04
1001	FILSKOV SOGN	565	7:08.03
543	" BY	565	
4235	FINDERUP SOGN	319	3:07.01
17	" " DEL AF	769	9:07.03
347	" " " "	791	9:07.03
	" KIRKEDISTRIKT	669	7:06.04
1098	FISKBÆK SOGN	791	9:07.10
1062	FISKOPHUSE BY	479	
383	FJALTRING SOGN	665	9:04.02
243	FJELDE SOGN	387	4:03.07
390	FJELLERAD BY	851	
698	FJELLERUP SOGN	725	8:09.02
469	" BY	725	
925	FJELSTED SOGN	429	5:11.04
356	" BY	429	
	FJELSTERVANG KIRKEDISTRIKT	681	7:06.18
425	" BY	681	
953	FJELSTRUP SOGN, DEL AF	509	6:05.02
266	" " " "	515	6:05.02
597	" BY	509	
592	FJELSØ SOGN	793	9:09.02
222	" BY	793	
8099	FJENDS KOMMUNE	763	9:06
948	FJENNESLEV SOGN	335	3:04.10
753	" BY	335	
8301	FJERRITSLEV KOMMUNE	811	10:04
	" KIRKEDISTRIKT	811	10:04.06
2780	" BY	811	
524	FLADE SOGN	773	10:01.03
947	" "	813	10:13.05
257	" BY	773	
6968	FLADSA KOMMUNE	353	3:10
646	FLAKKEBJERG SOGN	311	3:09.08
344	" BY	311	
758	FLAUNSKJOLD BY	807	
357	FLÆJSBORG SOGN	809	9:10.12
1245	FLEMLØSE SOGN	433	5:10.04
694	" BY	433	
226	FLEMMING BY	627	
326	FLINTERUP SOGN	337	3:07.06
9055	FLINTHOLM SOGN	147	1:08.01
699	FLY SGN	763	9:06.09
	" KIRKEDISTRIKT	763	9:06.09
256	" BY	763	
956	FLYNDER SOGN	665	9:04.01
999	FLØDSTRUP SOGN	489	5:05.02
4806	FLØNG SOGN	169	2:06.01
796	FODBY SOGN	373	3:10.04
180	FODSLETTE SOGN	481	5:01.10
1326	FOLBY SOGN	713	8:14.13
712	" BY	713	
1180	FOLDING SOGN	559	7:08.12
496	FOLE SOGN	511	7:02.17
264	" BY	511	
1862	FØRLEV BY	325	
463	FØVLUM SOGN	809	9:10.10
443	FØVSING SOGN	671	9:03.18
2553	FRAMLEV SOGN	751	8:06.03
	" BY, SE HARLEV	751	
3583	FRAUGDE SOGN	461	5:07.06
843	" BY	461	
2083	FREDENS SOGN	101	1:01.04
13058	" "	461	5:06.03
5756	" "	657	9:02.03
6853	" "	751	8:05.03
	" KIRKEDISTRIKT	479	5:03.14
	FREDENSBORG PROVSTI	2:09	2:09
17667	" -HUMLEBÆK KOMMUNE	208	2:09
	" OG ASMINDERØD BYER	208	
	FREDERICIA PROVSTI	6:03	6:03
45859	" KOMMUNE	607	6:03
29350	" BY	607	
2898	FREDERIKS SOGN	101	1:02.02
2683	" "	769	9:01.04
1533	" BY	769	
	FREDERIKSBERG PROVSTI	1:08	1:08
88167	" " KOMMUNE	147	1:08
	" " SLOTSSOGN	147	1:09.02
	" (OPR 1/1 82)	147	1:09.02
14658	" " SOGN	147	1:08.02
	" " KIRKEDISTRIKT	147	1:08.02
	" " SLOTSKIRKEDISTRIKT	147	1:08.02

ALFABETISK STEDNAVNEREGISTER

FOLKETA 1/1 81	KOM- STIFT: MUNE-PROVSTI KODE PASTORAT		
2791	FREDERIKSBERG BY	335	
7519	FREDERIKSBERG SLOTSSOGN	219	2:08.03
	FREDERIKSHAVN PROVSTI		10:13
35119	" " KOMMUNE	813	10:10:13
8029	" " SOGN	813	10:13.06
24938	" " BY	813	
7010	FREDERIKSHOLM SOGN	101	1:06.05
	FREDERIKSSUND PROVSTI		2:12
15548	" " KOMMUNE	209	2:12
4954	" " SOGN	209	2:12.01
13584	" " BY	209	
	FREDERIKSVÆRK PROVSTI		2:11
16980	" " KOMMUNE	211	2:11
5083	" " SOGN	211	2:11.03
11559	" " BY	211	
	FREDERIKSØ, Ø, SE CHRISTIANSØ	411	
212	FREERSLEV SOGN	313	3:04.04
2395	FREJLEV SOGN	851	10:07.09
230	" BY	371	
1958	" "	851	
261	FRIFELT BY	531	
	FRIJSENBORG PROVSTI		8:14
6849	FRIHAVNS SOGN	101	1:02.03
	FRUE SOGN, SE VOR FRUE		
1652	FRUERING SOGN	745	8:03.01
250	" BY	745	
74	FRYDENDAL SOGN	341	3:05.09
369	FRÆR SOGN	843	10:09.10
	FRÅLUNDE BY, SE SVENSTRUP	325	
1498	FRÅRUP SOGN	495	5:04.02
291	" "	509	6:05.11
	" " KIRKEDISTRIKT	495	5:04.02
440	" " BY	495	
356	FRØSLEV SOGN	389	3:11.08
546	" "	773	10:01.04
318	" " BY	773	
	" " SE PADBORG	503	
599	FRØSTRUP BY	765	
6338	FUGLEBJERG KOMMUNE	307	3:09
1854	" " SOGN	307	3:09.04
1717	" " BY	307	
	FUGLEDE, SE STORE EL. LILLE FUGL	317	3:07.15
293	FULGSBØLLE SOGN	475	5:01.05
753	FUGLSE SOGN	355	4:04.04
216	FUGLSLEV SOGN	701	8:08.11
1923	FUNDER SOGN	743	8:15.08
385	" " KIRKEBY BY	743	
1139	FUR SOGN, Ø	783	9:05.04
1171	FURREBY SOGN	829	10:11.03
	" " KIRKEDISTRIKT	829	10:11.03
418823	FYN, Ø		
584	FYNHAVN BY	501	
777	FYRENDAL SOGN	307	3:09.10
9	FÆNØ, Ø	445	
254	FØLLE BY	739	
1158	FØLLENSLEV SOGN	301	3:06.04
427	" BY	301	
308	FØNS SOGN	451	5:11.05
893	FØRSLEV SOGN	307	3:09.10
212	" " BY	513	
	" " SOGN, SE ØDE FØRSLEV	313	3:04.16
1368	FØVING SOGN	569	7:08.04
592	" "	601	8:01.06
	" " KIRKEDISTRIKT	569	7:08.04
	FÅBORG PROVSTI		5:09
17647	" " KOMMUNE	431	5:08-09
4503	" " SOGN	431	5:09.05
2437	" "	567	7:04.02
	" " KIRKEDISTRIKT	567	7:04.02
6795	" " BY	431	
273	" "	567	
279	FÅRDRUP SOGN	311	3:09.08
3485	FÅREVEJLE SOGN	305	3:06.05
686	" " BY	305	
1666	" " ST.BY	305	
271	FÅRHUS BY	503	
1197	FÅRUP SOGN	729	8:12.01
694	" "	751	8:07.05
1021	" " BY	729	
999	FÅRVANG BY	705	
	GADBJERG SOGN	611	7:09.03
545	" " BY	611	
	GADDEVANG KIRKEDISTRIKT	219	2:08.07
937	" " BY	219	
2065	GADSTRUP SOGN	263	3:03.04
1812	" " BY	263	
9189	GALTEN KOMMUNE	703	8:15
3710	" " SOGN	703	8:15.05
	" " SE NR. GALTEN	709	8:13.03
3553	" " BY	703	
218	" "	709	

ALFABETISK STEDNAVNREGISTER

FOLKETA L/1 81	KOM- MUNE- KODE	STIFT- PROVSTI- PASTORAT	
488	GALTRUP SOGN	773	10:01.05
559	GAMBORG SOGN	445	5:11.07
6078	GAMMEL HADERSLEV SOGN	515	6:06.01
4403	" HOLTE SOGN	181	2:02.02
717	" KALVEHAVE BY	361	
1371	" RYE SOGN	737	8:15.06
763	" BY	737	
890	" SNOGHØJ BY	607	
246	GAMMELSOGN SOGN	659	7:07.05
183	GAMMELSTRUP SOGN	763	9:06.07
1059	GAMMEL TØMMERUP BY	485	
4206	" ØLSTYKKE BY	237	
1207	GAMTOFTE SOGN	421	5:10.05
1286	GANDRUP BY	817	
301	GANGSTED SOGN	609	8:02.02
3474	GANLØSE SOGN	235	2:12.10
2865	" BY	235	
2581	GARNISONS SOGN	101	1:02.04
1048	GASSUM SOGN	729	8:12.06
437	" BY	729	
6703	GAUERSLUND SOGN	603	6:03.04
29	GAVNØ Ø	373	
1559	GEDESBY SOGN	395	4:01.05
	" KIRKEDISTRIKT	395	4:01.05
217	" BY	395	
	GEDSER KIRKEDISTRIKT	395	4:01.05
1087	" BY	395	
1246	GEDSTED SOGN	793	9:09.02
1049	" BY	793	
9735	GEDVED KOMMUNE	609	8:01-02
1192	" BY	609	
9546	GELLERUP SOGN	751	8:06.02
2432	GELSTED SOGN	429	5:11.06
1096	" BY	393	
1547	" BY	429	
	GENNER KIRKEDISTRIKT	529	6:07.16
781	" BY	529	
	GENTOFTE PROVSTI	157	2:01
66782	" KOMMUNE	157	2:01
5051	" SOGN	157	2:01.02
117	GERDING SOGN	843	10:09.04
1392	GERLEV SOGN	225	2:12.02
299	" BY	311	3:09.11
481	" BY	225	
432	GERNING SOGN	767	9:08.04
451	GERSHØJ SOGN	251	3:01.10
512	" BY	251	
7772	GESING SOGN	561	7:04.03
465	GESTELEV SOGN	473	5:08.04
1468	GESTEN SOGN	575	7:08.05
828	" BY	575	
2800	GETSEMANE SOGN	101	1:06.06
261	GETTRUP SOGN	785	10:02.03
200	" BY	785	
1708	GEVNINGE SOGN	261	3:01.02
1433	" BY	261	
	GEVNØ BY, SE LYDERSLEV	389	
924	GIERSLV SOGN	319	3:07.02
4353	GILLELEJE SOGN	213	2:11.04
3976	" BY	213	
1371	GIMLINGE SOGN	311	3:09.05
389	GIMMING SOGN	731	8:13.02
233	" BY	731	
2232	GIMSING SOGN	671	9:03.15
650	GINNERUP SOGN	725	8:09.09
2394	GISLEV SOGN	477	5:08.02
1519	" BY	477	
1213	GISLINGE SOGN	339	3:05.02
987	" BY	339	
418	GISLUM SOGN	861	9:10.01
2547	GISTRUP BY	851	
13611	GIVE KOMMUNE	611	7:09
5236	" SOGN	611	7:09.04
	" KIRKEDISTRIKT	611	7:09.04
3522	" BY	611	
226	GIVER SOGN	861	9:10.08
1206	GIVSKUD SOGN	611	7:09.05
560	" BY	611	
6707	GJELLERUP SOGN	657	9:02.04
2512	" KIRKEBY BY	657	
1033	GJERLEV SOGN	723	8:11.02
660	" BY	723	
7006	GJERN KOMMUNE	705	8:14
1101	" SOGN	705	8:14.02
1025	" BY	705	
700	GJERRILD SOGN	725	8:09.03
489	" BY	725	
797	GJESING SOGN	735	8:10.02
456	" BY	735	
310	GJESSØ BY	749	
1168	GJØL SOGN	849	10:05.03
902	" BY	849	

ALFABETISK STEDNAVNREGISTER

FOLKETA L/1 81	KOM- MUNE- KODE	STIFT- PROVSTI- PASTORAT	
64213	GLADSAKSE KOMMUNE	159	2:03
8851	" SOGN	159	2:03.03
	" -HERLEV PROVSTI		2:03
5834	GLAMSBJERG KOMMUNE	433	5:10
	" KIRKEDISTRIKT	433	5:10.08
	" BY	433	
2853	" BY	433	
613	GLEJBJERG BY	569	
757	GLENSTRUP SOGN	823	8:12.02
1193	GLESBORG SOGN	725	8:09.02
458	" BY	725	
1009	GLIM SOGN	261	3:01.08
524	GLOSLUNDE SOGN	381	4:05.02
	GLGSTRUP PROVSTI		2:05
19645	" KOMMUNE	161	2:05
19645	" SOGN	161	2:05.04
1500	GLUD SOGN	619	6:01.03
582	" BY	619	
	GLUDSTED KIRKEDISTRIKT	625	8:01.01
	" BY	625	
1844	GLUMSØ SOGN	393	3:10.05
1433	" BY	393	
1541	GLYNGØRE SOGN	777	9:05.05
1458	" BY	777	
66	GLANØ, Ø	331	
191	GODSTED SOGN	371	4:03.10
8817	GODTHAB SOGN	147	1:08.03
1316	" "	851	10:07.03
1210	" BY	851	
497	GOSMER SOGN	727	8:03.02
5193	GRAM KOMMUNE	511	7:02
3681	" SOGN	511	7:02.07
2462	" BY	511	
1693	GRANLØSE SOGN	315	3:05.13
476	GRANSLEV SOGN	717	8:14.05
383	GRARUP SOGN	515	6:06.03
	GRATHE KIRKEDISTRIKT	771	9:01.14
	" GRAUBALLE BY	705	
329	GRAVENS BY	605	
440	GRAVLEV SOGN	845	10:08.01
964	GREDDSTEDBY BY	571	
1014	GREJS SOGN	627	6:01.04
598	" BY	627	
4664	GRENE SOGN	551	7:08.06
1413	GRENSTEN SOGN	717	8:14.15
18420	GRENA KOMMUNE	707	8:09
12505	" SOGN	707	8:09.04
13638	" BY	707	
	" -NR. DJURS PROVSTI		8:09
41743	GREVE KOMMUNE	253	3:03
7413	" SOGN	253	3:03.05
	" BY	253	
	" STRAND BY, SE HUNDIGE	253	
2148	GREVINGE SOGN	305	3:06.06
599	" BY	305	
1335	GRIMSTRUP SOGN	567	7:04.04
	" KIRKEDISTRIKT	567	7:04.04
	" BY	567	
368	" BY	567	
1367	GRINDERSLEV SOGN	783	9:05.06
431	GRINDLØSE SOGN	423	5:12.02
17109	GRINDSTED KOMMUNE	565	7:08
10227	" SOGN	565	7:08.07
	" KIRKEDISTRIKT	565	7:08.07
	" BY	565	
8742	" BY	565	
774	" "	851	
223	GROVE SOGN	651	9:01.05
2878	GRUNDFØR SOGN	713	8:14.03
406	" BY	713	
9279	GRUNDTVIGS SOGN	561	7:04.05
172	GRURUP SOGN	785	10:02.01
297	GRYNDERUP SOGN	833	9:09.08
944	GRÆDSTRUP SOGN	601	8:01.02
469	GRANGE BY	369	
382	GRÆSE SOGN	209	2:12.03
	" BY	209	
269	GRÆSHAVE SOGN	381	4:05.02
4002	GRÆSTED SOGN	213	2:11.05
2735	" BY	213	
15328	" -GILLELEJE KOMMUNE	213	2:11
220	GRØNBJERG BY	611	
382	" "	681	
2323	GRØNBÆK SOGN	771	9:01.06
7834	GRØNDALS SOGN	101	1:05.05
7387	GRØNDALSLUND SOGN	175	2:04.02
1157	GRØNHOLT SOGN	208	2:09.01
243	GRØNHØJ BY	769	
482	GRØNNEMØSE BY	499	
217	GRØNNING SOGN	783	9:05.06
6783	GRÅSTEN KOMMUNE	513	6:07
	" KIRKEDISTRIKT	513	6:07.05
	" BY	513	
3441	" BY	513	
3248	" -ADSBØL SOGN, DEL AF	513	6:07.05
125	" " " " " "	533	6:07.05

ALFABETISK STEDNAVNEREGISTER

FOLKETAL 1/1 81	KOM- STIFT: MUNE-PROVSTI KODE PASTORAT
1522	GUDBJERG SOGN 435 5:04.03
513	" BY 435
2065	GUDERUP BY 523
834	GUDHJEM SOGN 401 1:10.07
863	" BY 401
6334	GUDME KOMMUNE 435 5:04
1078	" SOGN 435 5:04.04
641	" BY 435
109	GUDUM SOGN 333 3:08.08
1065	" " 665 9:04.03
1074	" " 837 10:08.03
	" KIRKEDISTRIKT 837 10:08.03
291	" BY 665
	GUDUMHOLM KIRKEDISTRIKT 837 10:08.03
515	" BY 837
6646	GULDAGER SOGN 561 7:04.06
487	" BY 561
224	GULDBJERG SOGN 423 5:12.10
110	GULDBORG BY, DEL AF 375
353	" " 387
1054	GULLESTRUP BY 657
305	GULLEV SOGN 761 9:08.07
412	GUNDERSLEV SOGN 307 3:09.06
462	GUNDERSTED SOGN 861 9:10.11
1790	GUNDERUP SOGN 851 10:07.04
673	GUNDSLEV, SOGN 375 4:02.08
10342	GUNDSØ KOMMUNE 255 3:01
2278	GUNDSØMAGLE SOGN 255 3:01.01
1968	" BY 255
299	GURRE BY 217
	" KIRKEDISTRIKT 217 2:10.08
138	GURREBY SOGN 359 4:05.06
1044	GYLLING SOGN 727 8:03.03
557	" BY 727
636	GYRSTINGE SOGN 329 3:04.02
213	" BY 329
925	GÆRUM SOGN 813 10:13.05
697	" BY 813
3460	GØDVAD SOGN 743 8:15.07
2519	GØRDING SOGN, DEL AF 557 7:03.04
55	" " 569 7:03.04
180	" " 679 7:07.01
1605	" BY 557
5863	GØRLEV KOMMUNE 309 3:07
2604	" SOGN 309 3:07.03
2113	" BY 309
1090	GØRLØSE SOGN 231 2:11.12
827	" BY 231
1080	GØRSLEV SOGN 267 3:03.18
206	" BY 267
708	GØTTRUP SOGN 811 10:04.04
248	" BY 811
2016	GÅRSLEV SOGN 603 6:03.05
1025	" BY 603
	GASER KIRKEDISTRIKT 817 10:10.13
568	HADBJERG SOGN 709 8:13.15
425	" BY 709
	HADERSLEV DOMPROVSTI 515 6:06
30055	" KOMMUNE 515 6:05-06
19374	" BY 515
	" SOGN, SE GAMMEL HADERSL. VOR FRUE SOGN (DOMSOGN). 515 6:06.02
13076	" " 515 6:06.02
1913	HADERUP SOGN 651 9:01.07
	" KIRKEDISTRIKT 651 9:01.07
513	" BY 651
10454	HADSTEN KOMMUNE 709 8:13
3826	" SOGN 709 8:13.03
5563	" BY 709
	" SOGN, SE OVER OG NEDER H. 709 8:13.03
10093	HADSUND PROVSTI 10:09
	" KOMMUNE 815 8: & 10:
4419	" SOGN 815 10:09.05
4257	" BY 815
	" " , SE SDR. HADSUND 815
1026	HAGESTED SOGN 315 3:05.02
212	" BY 315
706	HALD SOGN 723 8:11.03
378	" BY 723
468	" " 779
224	HALDAGERLILLE SOGN 307 3:09.04
424	HALDBJERG BY 813
822	HALD EGE BY 791
271	HALDRUP BY 615
329	HALD TOSTRUP BY 823
2684	HALDUM SOGN 713 8:14.03
525	HALK SOGN 515 6:06.03
252	HALLENSLEV SOGN 319 3:07.17
982	HALLING SOGN 727 8:03.02
275	" " 733 8:08.08
822	HALLUND SOGN 805 10:11.14
378	" BY 805

ALFABETISK STEDNAVNEREGISTER

FOLKETAL 1/1 81	KOM- STIFT: MUNE-PROVSTI KODE PASTORAT
10183	HALNE BY, SE NR. HALNE 849
3296	HALS KOMMUNE 817 10:10
728	" SOGN 817 10:10.04
	" " 825 10:13.03
	" KIRKEDISTRIKT 817 10:10.04
	" VESTLIGE KIRKEDISTRIKT 825 10:13.03
1987	" BY 817
7759	HALSSKOV SOGN 325 3:08.01
738	HALSTED SOGN 359 4:05.03
817	HALVRIMMEN BY 803
9825	HAMMEL KOMMUNE 711 8:14
5147	" SOGN 711 8:14.04
4826	" BY 711
1494	HAMMELEV SOGN 543 6:05.03
352	" " 707 8:09.05
794	" BY 543
1204	HAMMER SOGN 353 3:10.06
158	" " 627 6:01.12
5430	" " 851 10:05.04
	" KIRKEDISTRIKT (OPR. 1/5 83) 851 10:05.04
	HAMMERSHOLT BY, SE NY HAMMERSHOLT. 219
885	HAMMERSHØJ SOGN 789 9:08.14
709	" BY 789
	" " , SE ØSTERBY 803
2584	HAMMERUM BY 657
	HAMPEN KIRKEDISTRIKT 625 8:01.05
354	" BY 625
492	HANDBJERG SOGN 683 9:03.12
208	" BY 683
242	HANDEST BY 823
	HANDRUP KIRKEDISTRIKT 701 8:08.02
	HANEHØVED BY, NU I FREDERIKSVÆRK 211
	HANHERRED PROVSTI 10:04
8494	HANNERUP SOGN 607 6:03.06
936	HANNING SOGN 669 7:06.04
	" KIRKEDISTRIKT 669 7:06.04
5892	HANS EGEDE SOGN 101 1:02.05
7543	" " 851 10:06.03
3025	HANS TAUSENS SOGN 461 5:06.04
1805	HANSTED SOGN 615 8:02.06
2502	" " 765 10:04.08
	" BY, SE EGEBJERG 615
5725	HANSTHOLM KOMMUNE 765 10:03-04
2490	" BY 765
4912	HARALDS SOGN 159 2:03.04
1058	HARALDSTED SOGN 329 3:04.03
2387	HARBØR SOGN 673 9:04.04
1915	" BY 673
	HARESKOV KIRKEDISTRIKT 189 2:07.06
908	HARLEV SOGN 751 8:06.03
2486	" BY 751
929	HARNDRUP SOGN 429 5:11.04
555	" BY 429
442	HARRE SOGN 777 9:05.07
228	" BY 777
1164	HARRIDSLEV SOGN 723 8:11.04
765	" BY 723
199	HARRING SOGN 787 10:03.01
262	HARRITSLEV SOGN 829 10:11.11
2381	HARTE SOGN, DEL AF 621 6:04.04
	" " " " 623
6251	HASHØJ KOMMUNE 311 3:09
6987	HASLE KOMMUNE 403 1:09
1485	" SOGN 403 1:09.02
6248	" " 751 8:06.04
1793	" BY 403
13201	HASLEV KOMMUNE 313 3:
9437	" SOGN 313 3:04.04
9146	" BY 313
1296	HASLUND SOGN 731 8:13.04
700	" BY 731
	HASMARK KIRKEDISTRIKT 471 5:12.06
1126	HASSELAGER BY 751
235	HASSELØ PLANTAGE BY 369
8449	HASSERIS SOGN 851 10:06.04
275	HASSING SOGN 785 10:02.11
	" " , SE V. EL. Ø. HASSING 817 10:10.13
212	HATTING SOGN, DEL AF 613 8:02.03
1880	" " " " 615 8:02.03
1498	" BY 615
383	HAURUM SOGN 711 8:14.05
208	" BY 711
672	HAVBRO SOGN 861 9:10.14
340	" BY 861
3374	HAVDRUP SOGN 269 3:03.06
	" BY 269
771	HAVERSLEV SOGN 811 10:04.02
818	" " 833 9:09.03
587	" BY 833
4801	HAVNBJERG SOGN 523 6:08.08
	HAVNBJERG BY, SE NCRØBORG 523
822	HAVNDAL BY 719

ALFABETISK STEDNAVNEREGISTER

FOLKETAL 1/1 81	KOM- STIFT: MUNE-PROVSTI KODE PASTORAT
285	HAVNEBY BY 531
"	" " SE ODDEN HAVNEBY 343
861	HAVNELEV SOGN 389 3:11.07
425	HAVNSTRUP SOGN 657 9:02.15
216	" BY 657
414	HAVNSØ BY 301
624	HAVREBJERG SOGN 333 3:08.02
391	" BY 333
	HAVRVIG KIRKEDISTRIKT 659 7:07.03
	HEDDINGE, SE LILLE EL. STORE HEDD. 389 3:11
5573	HEDDEAGER SOGN 657 9:02.05
6373	HEDEHUSENE SOGN 169 2:06.02
	HEDDELUND BY, SE STIGE 461
354	HEDEN SOGN 473 5:08.08
233	" BY 473
	HEDENSTED PROVSTI 6:01
13478	" KOMMUNE 613 6: & 8:
4135	" SOGN 613 6:01.05
3397	" BY 613
963	HEE SOGN 667 7:07.02
462	" BY 667
837	HEJLS SOGN 509 6:05.04
408	" BY 509
182	HEJNINGE SOGN 333 3:08.07
2285	HEJNSVIG SOGN 565 7:08.08
	" KIRKEDISTRIKT 565 7:08.08
955	" BY 565
297	HEJSAGER BY 515
	HELBERSKOV BY 815
635	HELDUM SOGN 665 9:04.06
413	HELGENÆS SOGN 701 8:08.12
8447	HELLE KOMMUNE 567 7:04
4619	HELLEBÆK SOGN 217 2:10.02
4123	" BY 217
6224	HELLERUP SOGN 157 2:01.03
240	" " 473 5:08.03
5717	HELLERUPLUND SOGN 157 2:01.04
1163	HELLESTED SOGN 389 3:11.11
507	" BY 389
1023	HELLEVAD SOGN 529 6:07.06
1605	" " 807 10:10.05
523	" BY 529
3760	HELLIGKORS SOGN 101 1:01.05
244	HELLIGSØ SOGN 785 10:02.03
3345	HELLIGÅNDS SOGN 101 1:01.06
6956	" " 751 8:07.06
412	HELLUM SOGN 805 10:11.06
	" BY 805
297	HELNÆS SOGN 421 5:10.03
210	" BY 421
16882	HELISINGE KOMMUNE 215 2:11
6482	" SOGN 215 2:11.06
1593	" " 309 3:07.04
	" KIRKEDISTRIKT 309 3:07.04
5813	" BY 215
	" " SE KIRKE HELSINGE 309
	HELISINGØR DOMPROVSTI 217 2:10
56280	" KOMMUNE 217 2:10
44068	" BY 217
312	HELSTRUP SOGN 717 8:14.15
246	" BY 717
511	HELTBOG SOGN 785 10:02.11
367	HEM SOGN 719 8:11.05
684	" " 779 9:06.04
554	" BY 779
919	HEMMED SOGN 725 8:09.03
410	HEMMESHØJ SOGN 325 3:08.10
664	HEMMET SOGN 655 7:06.05
356	" BY 655
6945	HENDRIKSHOLM SOGN 175 2:04.03
918	HENNE SOGN 553 7:05.03
217	" BY 553
735	HERBERG SOGN 681 7:06.10
	" BY, SE V. HERBERG 681
7909	HERFØLGE SOGN 259 3:03.07
3220	" BY 259
28190	HERLEV KOMMUNE 163 2:03
4878	" SOGN 163 2:03.05
	" " SE NR. HERLEV 219 2:08.08
2922	HERLUFMAGLE SOGN 393 3:10.07
1041	" BY 393
11091	HERLUFSHOLM SOGN 373 3:10.08
	" KOSTSKOLE 373
	HERNING PROVSTI 9:02
56008	" KOMMUNE 657 9:02
7462	" SOGN 657 9:02.06
29522	" BY 657
208	HERREDSKIRKE SOGN 379 4:06.09
1081	HERRESTED SOGN 495 5:08.03
240	HERRESTRUP BY 305
433	HERRINGE SOGN 473 5:08.04
319	HERRINGLØSE BY 255

ALFABETISK STEDNAVNEREGISTER

FOLKETAL 1/1 81	KOM- STIFT: MUNE-PROVSTI KODE PASTORAT
658	HERRITSLEV SOGN 371 4:03.01
246	" BY 371
	HERRUP KIRKEDISTRIKT 683 9:03.14
255	" BY 683
450	HERSKIND BY 703
618	HERSLEV SOGN 261 3:01.02
747	" " 607 6:03.07
	" BY 261
339	HERSOM SOGN 775 9:09.04
25126	HERSTEDVESTER SOGN 165 2:05.05
5205	HERSTEDØSTER SOGN 165 2:05.05
1472	HESSELAGER SOGN 435 5:04.05
787	" BY 435
2	HESSELØ, Ø 221
	HESTEHAVE BY, SE RYSLINGE 477
966	HILLERSLEV SOGN 473 5:08.05
1151	" " 787 10:03.02
235	" BY 473
426	" " 787
	HILLERØD PROVSTI 2:08
33509	" KOMMUNE 219 2:08
3883	" SOGN 219 2:08.04
25441	" BY 219
560	HILLESTED SOGN 363 4:04.05
309	" BY 363
307	HIMLINGØJE SOGN 271 3:11.01
5436	HIMMELEV SOGN 265 3:02.02
177	HINDBOG SOGN 779 9:06.04
671	HINGE SOGN 771 9:01.08
9309	HINNERUP KOMMUNE 713 8:14
4517	" BY 713
10	HIRSHOLM, Ø 813
10	HIRSHOLMENE SOGN 813 10:13.06
14721	HIRSTHALS KOMMUNE 819 10:12
6972	" SOGN 819 10:12.04
6942	" BY 819
827	HJADSTRUP SOGN 471 5:12.05
3014	HJALLERUP SOGN 807 10:10.06
2769	" BY 807
	HJALLESE PROVSTI 461 5:07
211	HJARDEMÅL SOGN 765 10:04.03
	" KIRKEDISTRIKT 765 10:04.03
	" KLIT KIRKEDISTRIKT 765 10:04.03
133	HJARNØ SOGN, Ø 619 6:01.03
513	HJARUP SOGN 629 6:04.12
367	" BY 629
673	HJENBÆK SOGN, DEL AF 339 3:05.03
164	" " " 341 3:05.03
443	HJERK SOGN 777 9:05.07
1778	HJERM SOGN 671 9:03.03
	" KIRKEDISTRIKT 671 9:03.03
1049	" BY 671
428	HJERMIND SOGN 761 9:08.03
	HJERMITSLEV, SE V. EL. Ø. HJERM. 10:11
300	HJERNDRUP SOGN 509 6:05.12
126	HJERPSTED SOGN 517 7:01.08
299	HJERTING SOGN 527 7:02.09
2053	HJORDKÆR SOGN 529 6:07.07
1545	" BY 529
505	HJORTDAL SOGN 811 10:04.06
379	HJORTHED SOGN 761 9:08.03
204	" BY 761
343	HJORTLUND SOGN 571 7:03.05
1671	HJORTSHØJ SOGN 751 8:07.07
1288	" BY 751
14	HJORTØ, Ø 479
415	HJULBY KIRKEDISTRIKT 449 5:04.07
	" BY 449
	HJØRRING PROVSTI 10:12
34492	" KOMMUNE 821 10:12
13177	" SOGN 821 10:12.05
23669	" BY 821
147	HO SOGN 555 7:05.05
13802	HOBORG KOMMUNE 823 8:12
8396	" SOGN 823 8:12.03
8864	" BY 823
	" -PURHUS PROVSTI 8:12
417	HODDE SOGN 577 7:05.04
741	HODSAGER SOGN 651 9:01.01
361	" BY 651
237	HOED SOGN 707 8:09.10
	" BY, SE BALLE 661 9:03.01
207	HOGAGER KIRKEDISTRIKT 503
	HOKKERUP BY 3:05
	HOLBÆK PROVSTI 3:05
29515	" KOMMUNE 315 3:05
504	" SOGN 735 8:10.03
20634	" BY 315
265	" " 735
1747	HOLBØL SOGN 503 6:07.08
443	" BY 503
4714	HOLEBY KOMMUNE 355 4:04

ALFABETISK STEDNAVNEREGISTER

FOLKETA 1/1 81	KOM- STIFT: MUNE-PROVSTI KODE PASTORAT
1876	HOLEBY SOGN 355 4:04.06
1958	" BY 355
189	HOLEVAD SOGN 421 5:10.02
468	HOLM BY 523
8124	HOLME SOGN 751 8:05.04
6220	HOLMEGÅRD KOMMUNE 357 3:10
	FABRIKSBY, SE FENSMARK 357
	HOLMENS PROVSTI 101 1:02
2995	" SOGN 101 1:02.06
1180	HOLME ØLSTRUP SOGN 357 3:10.18
877	" BY 357
5156	HOLMSLÅND KOMMUNE 659 7:07
3736	" KLIT SOGN 659 7:07.03
528	HOLMSTRUP SOGN 341 3:05.04
217	" BY 461
	HOLSTEBRO PROVSTI 9:03
36983	" KOMMUNE 661 9:03
12002	" SOGN 661 9:03.04
28270	" BY 661
6907	HOLSTED KOMMUNE 569 7:03:08
3622	" SOGN 569 7:08.09
	KIRKEDISTRIKT 569 7:08.09
	ST.BY KIRKEDISTRIKT 569 7:08.09
1607	" BY 569
1363	" ST.BY 569
756	HOLSTEINBERG SOGN 331 3:09.07
	HOLTE SOGN, SE GAMMEL EL. NY HOLTE 181 2:02
622	HOLTUG SOGN 389 3:11.09
247	" BY 389
328	HOMA SOGN 707 8:09.10
2222	HØPTRUP SOGN 515 6:06.04
641	" BY 515
1261	HØRBELEV SOGN 391 4:01.01
556	" BY 391
1113	HØRNBORG SOGN 627 6:01.06
237	" BY 627
4243	HØRNBÆK SOGN 217 2:10.03
2130	" " 731 8:13.12
2888	" BY 217
	SE OVER HØRNBÆK 731
2458	HØRNE SOGN 431 5:09.06
1280	" " 573 7:05.10
1136	" " 819 10:12.06
895	" BY 431
446	" " 573
808	" " 819
4218	HØRNSLET SOGN 733 8:08.04
3296	" BY 733
867	HØRNSTRUP SOGN 631 6:02.05
1139	HØRNSYLD BY 619
149	HØRNUM SOGN 619 6:01.11
801	" BY 861
	SE V. EL. Ø. HØRNUM 861
624	HØRREBY SOGN 391 4:01.03
340	" BY 391
54684	HØRSENS KOMMUNE 615 8:02
1686	" SOGN 851 10:05.04
46855	" BY 615
903	" -GEDVED PROVSTI 851 8:02
1602	HØRSLUNDE SOGN 379 4:06.04
	KIRKEDISTRIKT 379 4:06.04
742	" BY 379
242	HØSBY BY 619
1172	HØSTRUP SOGN 541 7:01.09
472	" " 561 7:04.07
381	HØSTRUPSKOV BY 545
	HØU KIRKEDISTRIKT 817 10:10.04
552	" BY 817
679	HØULBJERG SOGN 717 8:14.05
231	" BY 717
874	HØV SOGN 487 5:01.02
822	" BY 727
531	HØVBORG KIRKEDISTRIKT 569 7:08.11
272	" BY 569
634	HØVE SOGN 665 9:04.05
1584	HØVEDGÅRD BY 609
813	HØVEN SOGN 655 7:06.06
257	" BY 655
5031	HØVER SOGN 631 6:02.06
463	" " 667 7:07.11
343	HØVSLUND BY 529
	HØLSIG KIRKEDISTRIKT 841 10:12.09
1789	HØMBLE SOGN 481 5:01.03
691	" BY 481
8686	HØMBÆK SOGN 208 2:09.04
	SE SLETTEN OG TORPEN BYER 208
2217	HØMLUM SOGN 671 9:03.11
885	" BY 671
1838	HØNDBORG SOGN 787 10:03.03
	KIRKEDISTRIKT 787 10:03.03
585	" BY 787

ALFABETISK STEDNAVNEREGISTER

FOLKETA 1/1 81	KOM- STIFT: MUNE-PROVSTI KODE PASTORAT
701	HUNDERUP SOGN 557 7:03.15
8126	HUNDESTED KOMMUNE 221 2:11
7308	" BY 221
	HUNDIGE, GREVE OG MOSEDE STRAND BY 253
232	HUNDELEV BY 829
506	HUNDSLEV BY 501
1278	HUNDSLUND SOGN 727 8:03.04
435	" BY 727
677	HUNDSTRUP SOGN 427 5:03.13
226	" BY 427
999	HUNE SOGN 835 10:11.04
514	" BY 835
2045	HUNSEBY SOGN 363 4:04.07
531	" BY 363
443	HUNSTRUP SOGN 787 10:03.04
3020	HURUP SOGN 785
	KIRKEDISTRIKT 815 10:09.01
2747	" BY 785
	SE Ø. HURUP 815
464	HUSBY SOGN 429 5:11.05
23	" " DEL AF 667 7:07.04
325	" " " " 679 7:07.04
10299	HUSUM SOGN 101 1:05.06
407	" BY 505
13089	HUSUMVOLD SOGN 101 1:05.07
734	HVALPSUND BY 809
6788	HVALSØ KOMMUNE 257 3:01
3324	" SOGN 257 3:01.03
2957	" BY 257
724	HVAM SOGN 793 9:09.05
309	" BY 771
374	" " 793
	MEJERIBY BY 661
516	HVEDSTRUP SOGN 255 3:01.12
1267	HVEJSEL SOGN 617 6:02.07
	KIRKEDISTRIKT 617 6:02.07
2033	HVIDBJERG SOGN 675 10:02.05
712	" " 773 10:01.10
300	" " 781 9:05.02
	KIRKEDISTRIKT 773 10:01.10
1313	" BY 675
353	VESTEN A SOGN 785 10:02.06
5473	HVIDEBÆK KOMMUNE 317 3:07
	HVIDE SANDE KIRKEDISTRIKT 659 7:07.03
3100	" BY 659
998	HVIDING SOGN 571 7:03.06
	BY, SE EGEBÆK 571
51059	HVIDOVRE KOMMUNE 167 2:04
9190	" SOGN 167 2:04.04
715	HVILSAGER SOGN 733 8:08.05
567	HVILSØM SOGN 793 9:09.05
235	" BY 793
20	HVILSTED SOGN, DEL AF 727 8:05.01
440	" " " " 751 8:05.01
1776	HVIRRING SOGN 627 6:01.06
681	HVORNUM SOGN 823 8:12.07
315	" BY 823
6602	HVORSLEV KOMMUNE 767 8: & 9:
473	" SOGN 767 9:08.04
232	" BY 767
5847	HVORUP SOGN 851 10:05.05
300	HYGUM SOGN 665 9:04.05
	SE SDR. HYGUM 527 7:02.17
810	HYLKE SOGN 745 8:03.06
384	" BY 745
177	HYLLEBJERG SOGN 809 9:10.05
2529	HYLLEHOLT SOGN 351 3:11.03
433	HYLLESTED SOGN 311 3:09.07
433	" " 701 8:08.06
	BY 701
1526	HYLLINGE SOGN 251 3:01.04
825	" " 373 3:10.10
487	" BY, SE KIRKE HYLLINGE 251
9244	HYLTBJERG SOGN 101 1:05.08
	HÆSINGE, SE V. EL. Ø. HÆSINGE 821 5:08-09
379	HÆSTRUP SOGN 821 10:12.14
726	HØBJERG SOGN 761 9:08.05
361	HØGILD BY 657
3321	HØJBY SOGN 343 3:06.07
2929	" " 461 5:07.02
	KIRKEDISTRIKT 343 3:06.07
1159	" BY 343
3310	" " BY 461
	NORDMARK BY, SE HØJBY 461
11202	HØJDEVANGS SOGN 101 1:07.05
5005	HØJELSE SOGN 259 2:03.08
1193	HØJEN SOGN 631 6:02.08
	BY, SE NY HØJEN 631
3064	HØJER KOMMUNE 517 7:01
1696	" SOGN 517 7:01.10
1425	" BY 517

ALFABETISK STEDNAVNEREGISTER

FOLKETAL 1/1 81		KOM- STIFT: MUNE-PROVSTI KODE PASTORAT
1102	KARREBÆKSMINDE BY	373
	KARSTOFTE KIRKEDISTRIKT	685
6980	KARUP KOMMUNE	769 9:01.07
3760	" SOGN	769 9:01.11
144	" "	847 10:10.12
2133	" BY	769
258	KASTBJERG SOGN	719 8:11.09
303	" "	725 8:09.07
155	KASTEC SOGN	751 8:07.12
4631	KASTELS SOGN	101 1:02.07
10550	KASTRUP SOGN	185 1:07.07
2596	" "	397 3:12.08
	BY, SE NEDER VINDINGE BY	397
411	KATTRUP SOGN	609 8:02.04
4559	KAVSLUNDE SOGN	445 5:11.07
377	" BY	445
683	KEGNES SOGN	535 6:08.10
673	KELDBY SOGN	365 3:12.09
247	KELSTRUP BY	515
732	KERTE SOGN	499 5:10.07
	KERTEMINDE PROVSTI	5:05
10298	" KOMMUNE	439 5:05
4159	" SOGN	439 5:05.03
4984	" BY	439
902	KETTING SOGN	501 6:08.11
212	" BY	501
1570	KETTINGE SOGN	371 4:03.02
754	" BY	371
670	KETRUP SOGN	811 10:04.04
1826	KIBÆK BY	685
14973	KILDEBRØNDE SOGN	253 3:03.12
	KILDEHOLM BY, SE STENLØSE	
778	KILDEN BY	813
8832	KILDEVÆLDS SOGN	101 1:03.03
306	KIMMERSLEV SOGN	267 3:03.02
183	KINDERTOFTE SOGN	333 3:08.06
10099	KINGOS SOGN	101 1:03.04
569	KIPPINGE SOGN	375 4:02.09
	BY, SE Ø. KIPPINGE	375
1436	KIRKEBY SOGN	427 5:03.05
548	" BY	427
	" " , SE GJELLERUP, HØJSLEV EL. LØJT KIRKEBY	
	SOGN, SE NR. EL. SDR. K. BY	4:01-02
674	KIRKE ESKILSTRUP BY	345
432	" HELSINGE BY	309
1062	" HYLlinge BY	251
299	" HØRUP BY	535
608	KIRKERUP SOGN	255 3:01.12
434	" "	311 3:09.14
974	KIRKE SONNERUP BY	251
416	" STILLINGE BY	333
1417	" SÅBY BY	257
254	KIRKHOLM OVERBY BY	619
200	KISSERUP SOGN	257 3:01.11
259	KJELDBJERG BY	763
13542	KJELLERUP KOMMUNE	771 9:01
3848	" BY	771
762	KLAKRING SOGN	619 6:01.01
414	" BY	619
265	KLARSKOV BY	397
2813	KLARUP SOGN	851 10:07.07
3772	" BY	851
	KLEJUS KIRKEDISTRIKT	619 6:01.10
980	KLEJTRUP SOGN	775 9:09.04
574	" BY	775
	KLEMENS BY, SE SKT. KLEMENS BY	461
2539	KLEMENSKE SOGN	403 1:09.03
749	" BY	403
781	KLIM SOGN	811 10:04.05
556	" BY	811
329	KLINKBY BY	665
468	KLINTE SOGN	423 5:12.02
303	KLINTEBJERG BY	471
2451	KLIPLEV SOGN	519 6:07.09
1084	" BY	519
362	KLIPPINGE BY	389
	KLITMØLLER SOGN (OPR. 1/12 81)	765 10:03.15
668	" KIRKEDISTRIKT	765 10:03.15
628	" BY	765
891	KLICKERHOLM BY	807
557	KLCSTER BY	659
10461	KLCSTERSOGN SOGN	615 8:02.05
1159	KLGVBCRG SOGN	625 8:01.03
604	" BY	625
979	KNABSTRUP BY	341
596	KNABEL SOGN	701 8:08.07
346	" BY	701
221	KNUDBY BY	791
3313	KNUDSKER SOGN	407 1:09.04
	KNUDSTRUP BY, SE NR. KNUDSTRUP	771
350	KOBBERUP SOGN, DEL AF	763 9:06.06

ALFABETISK STEDNAVNEREGISTER

FOLKETAL 1/1 81		KOM- STIFT: MUNE-PROVSTI KODE PASTORAT
1007	KOBBERUP SOGN, DEL AF	779 9:06.06
527	KOED SOGN	721 8:10.05
207	KOGSØLLE BY	449
	KOKKEDAL ST. BY, SE JELLERØD	227
719	KOLBY SOGN	741 8:04.02
210	" BY	741
672	KOLOBY BY	785
	KOLDING PROVSTI	
56010	" KOMMUNE	621 6:04
41374	" BY	621 6:04
	KOLOMOSE KIRKEDISTRIKT	803 10:04.07
1411	KOLIND SOGN	721 8:10.04
1353	" BY	721
	KOLLEMORTEN BY, SE NR. KOLLEMORTEN	611
558	KOLLERUP SOGN	617 6:02.10
3260	" "	811 10:04.06
	" KIRKEDISTRIKT	811 10:04.06
363	KOLLUND SOGN	657 9:02.08
822	" BY	503
5395	KOLT SOGN	751 8:05.07
1611	" BY	751
199	KOMDRUP SOGN	837 10:08.08
	KONGENS LYNGBY PROVSTI	2:02
347	" TISTED SOGN	833 9:09.06
1305	KONGERSLEV BY	837
	SOGN, SE NR. EL. SDR. K.	837 10:08.08
2587	KONGSTED SOGN	385 3:11.06
1872	" BY	385
1054	KORINTH BY	431
215	KORNERUP SOGN	261 3:01.06
587	KORNING SOGN	613 6:01.08
336	" BY	613
381	KORNUM SOGN	827 9:10.04
10178	KORSLØKKE SOGN	461 5:06.05
8068	KORSVEJENS SOGN	185 1:07.08
20850	KORSØR KOMMUNE	325 3:08
15281	" BY	325
4952	KORUP SOGN	461 5:07.07
	KØSTRÆDE BANKER BY, SE KØNG	397
248	KØUSTED SOGN	729 8:12.04
1086	KRAGELUND SOGN	743 8:15.08
298	" BY	613
481	" "	743
602	KRARUP SOGN	473 5:09.03
3878	KREGME SOGN	211 2:11.07
434	KREJBJERG SOGN	781 9:05.01
5182	KRISTKIRKENS SOGN	101 1:06.08
11825	" "	621 6:04.05
6521	KRISTRUP SOGN	731 8:13.05
	KROGAGER BY, SE STENDERUP	565
414	KROGSBÆK SOGN	733 8:08.08
1283	KROGSBØLLE SOGN	471 5:12.04
963	KRØGSTRUP SOGN	225 2:12.06
622	KRUMMERUP SOGN	307 3:09.09
239	KRUNDERUP BY	661
1944	KRUSA BY	503
212	KRØNGE SOGN	355 4:04.04
333	KULLERUP SOGN	495 5:04.09
1633	KUNDBY SOGN	339 3:05.05
538	" BY	339
4927	KVAGLUND SOGN	561 7:04.09
517	KVANLØSE SOGN	321 3:05.06
232	" BY	321
218	KVISLEMARK SOGN	307 3:09.10
	KVISSEL KIRKEDISTRIKT	813 10:13.12
538	" BY	813
687	KVISTGARD BY	217
137	KVØLS SOGN	791 9:07.06
647	KVONG SOGN	553 7:05.07
	" BY	553
454	KVORNING SOGN	789 9:08.14
240	" BY	789
1475	KVÆRKEBY SOGN	329 3:04.15
655	" BY	329
216	" ST. BY	329
2295	KVÆRDRUP SOGN	477 5:08.06
1408	" BY	477
1060	KVÆRS SOGN, DEL AF	513 6:07.10
8	" " " "	519 6:07.10
403	" BY	513
834	KYNDBY SOGN	225 2:12.06
286	" BY	225
435	" HUSE BY	225
214	KÆDEBY BY	481
242	KÆR BY	537
221	KÆRBY SOGN	723 8:11.03
1126	KÆRUM SOGN	421 5:10.11
715	KØBELEV SOGN	379 4:06.05
493771	KØBENHAVNS KOMMUNE	101 1:01-07
	" BISPEBJERG PROVSTI	101 1:04
	" HOLMENS PROVSTI	101 1:02
	" NORDVESTRE PROVSTI	101 1:05

ALFABETISK STEDNAVNEREGISTER

FOLKETAL 1/1 81	KOM- MUNE- STIFT-PROVSTI KODE PASTORAT	STIFT- PROVSTI PASTORAT
	KØBENHAVNS NORDØSTRE PROVSTI	101 1:03
	" " SØNDRE PROVSTI	1:07
	" " VESTRE PROVSTI	101 1:06
	" " VOR FRUE PROVSTI	101 1:01
	KØGE PROVSTI	3:03
34677	" " KOMMUNE	259 3:03
9110	" " SOGN	259 3:03.13
25683	" " BY	259
255	KØLBY BY	831
1111	KØLKÆR SOGN	657 9:02.08
615	" " BY	657
889	KØLSTRUP SOGN	439 5:05.04
1013	KØLVRA BY	769
1490	KØNG SOGN	397 3:12.10
3346	" " " "	433 5:10.08
	" " KIRKEDISTRIKT	397 3:12.10
	" " " "	433 5:10.08
	" " BY, SE GLAMSBJERG	433
868	" " " "	397
1918	KÅS BY	835
95	KÅSTRUP SOGN	787 10:03.02
949	LADING SOGN	711 8:14.06
261	" " BY	711
305	LANDERSLEV BY	225
475	LANDET SOGN	359 4:05.05
1141	" " " "	479 5:03.01
254	" " BY	479
6083	LANGBÆK KOMMUNE	361 3:12
292	" " BY	361
16092	LANGELAND PROVSTI	5:01
	" " " "	
	LANGELUND KIRKEDISTRIKT	611 7:09.08
6476	LANGEMES SOGN	751 8:05.05
5830	LANGESKOV KOMMUNE	441 5:05
3211	" " BY	441
	LANGESLUND KIRKEDISTRIKT	803 10:04.01
	LANGESØ BY, SE NORDBOG	523
974	LANGSKOV SOGN	627 6:01.13
	LANGØ KIRKEDISTRIKT	381 4:05.04
437	" " BY	381
9	" " " "	361
8087	LANGÅ KOMMUNE	717 8:14
344	" " SOGN	495 5:04.06
2703	" " " "	717 8:14.07
212	" " BY	495
2498	" " " "	717
	LARSKER; SE Ø: LARSKER	401 1:10.07
967	LAURBJERG SOGN	717 8:14.08
914	" " BY	717
359	LAVEN BY	743
	LAVENSBY BY, SE NORDBOG	523
953	LEDØJE SOGN	171 2:07.02
	" " BY	171
8570	" " -SMØRUM KOMMUNE	171 2:07
380	LEE SOGN	761 9:08.03
	LEJRE PROVSTI	3:01
8231	" " KOMMUNE	261 3:01
1468	" " BY	261
1087	LEJRSKOV SOGN	623 7:08.10
695	LELLINGE SOGN	259 3:03.08
410	" " BY	259
265	LEM SOGN	731 8:13.08
964	" " " "	781 9:05.10
1372	" " BY	667
507	" " " "	781
	" " SYDSOGNS KIRKEDISTRIKT	667 7:07.10
	" " SOGN, SE SDR. LEM	667 7:07.10
711	LEMMING SOGN	743 8:15.14
274	" " BY	743
	LEMVIG PROVSTI	9:04
19804	" " KOMMUNE	665 9:04
5243	" " SOGN	665 9:04.06
7303	" " BY	665
	LENDEMARK BY, SE BYLDERUP-BOV	539
1272	LENDUM SOGN	839 10:13.07
591	" " BY	839
135	LERBJERG SOGN	709 8:13.06
198	LERUP SOGN	803 10:04.07
658	LEVRING SOGN	771 9:01.12
304	LIDEMARK SOGN	267 3:03.14
817	LIHME SOGN	781 9:05.13
374	" " BY	781
345	LILD SOGN	765 10:04.10
302	LILLEBRÆNDE SOGN	375 4:02.08
775	LILLE FUGLEDE SOGN	317 3:07.15
1101	" " HEDDINGE SOGN	389 3:11.07
1843	" " LYNGBY SOGN	231 2:11.11
9541	LILLERØD SOGN	201 2:08.05
	" " BY	201
1188	LILLE SKENSVED BY	259
349	LILLEVORDE SOGN	837 10:08.03

ALFABETISK STEDNAVNEREGISTER

FOLKETAL 1/1 81	KOM- MUNE- STIFT-PROVSTI KODE PASTORAT	STIFT- PROVSTI PASTORAT
	LILLEVORDE BY	837
	LILLEØ, Ø	20 363
543	LIME SOGN	733 8:08.05
364	" " BY	733
3441	LIND BY	657
1053	LINDE SOGN	723 8:11.08
400	" " BY	671
248	" " " "	723
587	LINDEBALLE SOGN	611 7:09.03
16927	LINDEHØJ SOGN	163 2:03.06
1041	LINDELSE SOGN	481 5:01.04
393	" " BY	481
	LINDET, SE Ø. LINDET	527 7:02.19
12079	LINDEVANGS SOGN	147 1:08.04
8864	LINDHOLM SOGN	851 10:05.06
1	" " " "	363
11	" " " "	365
929	LINDKNUD SOGN, DEL AF	559 7:08.11
531	" " " " " "	569 7:08.11
929	" " KIRKEDISTRIKT	559 7:08.11
446	" " BY	559
421	LINDUM SOGN	785 9:08.10
	" " BY	789
951	LINDVED BY	627
	LINDVEDPARKEN BY, SE HØJBY	461
343	LINNERUP SOGN	627 6:01.17
937	LINTRUP SOGN	527 7:02.09
216	" " BY	527
5999	LINA SOGN	743 8:15.09
412	" " BY	743
643	LISBJERG SOGN	751 8:07.10
295	" " BY	751
2092	LISELEJE BY	211
287	LISTED BY	405
25	LIVØ, Ø	827
224	LJØRSLEV SOGN	773 10:01.07
376	LOBBÆK BY	409
31	LODBJERG SOGN	785 10:02.06
649	LOHALS BY	487
77431	LOLLAND, Ø	
	" " NØRRE PROVSTI	4:06
	" " SØNDRE PROVSTI	4:05
	" " ØSTRE PROVSTI	4:03
912	LØGBORG SOGN	665 9:04.07
387	" " BY	665
820	LONGELSE SOGN	475 5:01.05
425	LOV BY	353
866	LOVNS SOGN	809 9:10.02
6647	LUMBY SOGN	461 5:07.08
	" " KIRKEDISTRIKT	461 5:07.08
538	" " BY	461
	LUMSÅS KIRKEDISTRIKT	343 3:06.07
	" " BY	343
973	LUND BY	615
884	LUNDBY SOGN	397 3:12.11
243	" " " "	831 10:08.02
747	" " BY	397
294	" " " "	479
550	LUNDE SOGN	427 5:03.09
770	" " " "	471 5:12.05
1077	" " " "	553 7:05.08
481	" " BY	471
390	" " " "	553
	LUNDEBORG KIRKEDISTRIKT	435 5:04.08
448	" " BY	435
5884	LUNDEHUS SOGN	101 1:04.04
	LUNDEN BY, SE NØRBOG	523
4870	LUNDERSKOV KOMMUNE	623 7:08
2083	" " BY	623
206	LUNDFORLUND SOGN	311 3:09.11
6251	LUNDTØFT KOMMUNE	519 6: & 7:
12706	LUNDTØFTE SOGN	173 2:02.03
288	LUNDUM SOGN	615 8:02.06
130	LUNDØ SOGN	779 9:06.05
	LUNGHØJ BY, SE GELSTED	429
500	LYBY SOGN	783 9:05.08
742	LYDERSLEV SOGN	389 3:11.08
316	" " BY	389
376	LYDUM SOGN	553 7:05.09
703	LYNDBY SOGN	251 3:01.04
314	" " BY	251
	LYNDELSE SOGN, SE NR. EL. SANDHOLTS LYNDELSE	5:08-09
249	LYNDERUP SOGN	775 5:09.10
639	LYNE SOGN	655 7:06.07
260	" " BY	655
13138	LYNGBY SOGN	173 2:02.04
1804	" " " "	707 8:09.06
173	" " " "	751 8:07.01
172	" " " "	829 10:11.08
1976	" " " "	843 10:09.09
	" " KIRKEDISTRIKT	843 10:09.09

ALFABETISK STEDNAVNREGISTER

FOLKETAL 1/1 81	KOM- STIFT: MUNE-PROVSTI KODE PASTORAT
391	LYNGBY BY 707
	" , SE LILLE EL. STORE LYNGBY. 231 2.11.11
51703	" -TARBÆK KOMMUNE 173 2.02
6053	LYNGE SOGN 201 2:08.06
3755	" " 335 3:04.06
	" BY 201
240	LYNGERUP BY 225
390	LYNGS SOGN 675 10:02.05
	LYNGSA KIRKEDISTRIKT 847 10:10.01
315	" BY 847
	LYNGVIG KIRKEDISTRIKT, SE NR. L. 659 7:07.03
548	LYNGA SOGN 709 8:13.06
	LYNÆS BY, SE HUNDESTED 221
1941	LYSABILD SOGN 535 6:08.12
668	" BY 535
256	LYSGARD SOGN, DEL AF 765 9:07.04
301	" " " " 791 9:07.04
6734	LYSTRUP BY 751
185	LYØ SOGN, Ø 431 5:09.08
653	LÆBORG SOGN 575 7:08.17
261	LÆSTEN SOGN 729 8:12.05
2685	LÆSØ KOMMUNE, Ø 825 10:13
1793	LØDDERUP SOGN 773 10:01.08
462	LØGSTED SOGN 827 9:10.03
1296	LØGSTUP BY 791
11113	LØGSTØR KOMMUNE 827 9:10
3922	" SOGN 827 9:10.03
4160	" BY 827
3818	LØGTEN BY 751
	LØGUM, SE NR. EL. Ø. LØGUM
703	LØGUMGARDE BY 521
7017	LØGUMKLOSTER KOMMUNE 521 7:01
3375	" SOGN 521 7:01.12
2840	" BY 521
3274	LØJT SOGN 545 6:07.11
1820	" KIRKEBY BY 545
231	LØJTØFTE SOGN 379 4:06.09
	LØKKEN KIRKEDISTRIKT 829 10:11.03
1361	" BY 829
9293	" VRÅ KOMMUNE 829 10:11-12
881	LØNBORG SOGN 655 7:06.08
247	" BY 655
565	LØNNE SOGN 553 7:05.03
422	LØNSTRUP BY 821
310	LØRSLEV BY 839
3681	LØSNING SOGN 613 6:01.08
3234	" BY 613
253	LØVE BY 319
874	LØVEL SOGN 789 9:08.06
513	" BY 789
216	LØVSKAL BY 761
1923	LÅSBY SOGN 737 8:15.10
1402	" BY 737
437	LÅSTRUP SOGN 775 9:09.07
371	MADUM SOGN 679 7:07.08
375	MAGLEBRÆNDE SOGN 391 4:01.06
653	MAGLEBY SOGN 331 3:09.12
875	" " 365 3:12.12
1644	" " 481 5:01.06
1164	" STEVNS SOGN 389 3:11.09
	" KIRKEDISTRIKT 481 5:01.06
319	" BY 389
	" SOGN, SE STORE MAGLEBY 155 1:07.12
5812	MAGLEGÅRDS SOGN 157 2:01.06
	MAGLEMER BY, SE HUNSEBY 363
604	MAGSTRUP SOGN 543 6:05.07
230	" BY 543
1124	MAJBØLLE SOGN 387 4:03.03
235	MALLE SOGN 827 9:10.06
3421	MALLING SOGN 751 8:05.02
2451	" BY 751
	MALT PROVSTI 7:08
1792	" SOGN 575 7:08.12
	" KIRKEDISTRIKT 575 7:08.12
587	MAMMEN SOGN 761 9:08.01
263	" BY 761
97	MANDØ SOGN, Ø 571 7:03.08
202	MANNA BY 805
6386	MARGRETHE SOGN 101 1:06.09
4124	" " 851 10:06.05
4147	MARIA SOGN 101 1:06.03
8197	MARIAGER KOMMUNE 719 8:11
2890	" SOGN 719 8:11.06
1990	" BY 719
	-NØRHALD PROVSTI 8:11
	MARIØ DOMPROVSTI 4:04
11881	" KOMMUNE 363 4:04
5081	" SOGN (DOMSOGN) 363 4:04.08
5490	" BY 363
	MARIE, SE V. EL. Ø. MARIE 1:09-10
5739	MARIEHØJ SOGN 743 8:15.11

ALFABETISK STEDNAVNREGISTER

FOLKETAL 1/1 81	KOM- STIFT: MUNE-PROVSTI KODE PASTORAT
2853	MARIE MAGDALENE SOGN 721 8:10.05
12106	MARIENDALS SOGN 147 1:08.05
1072	MARSLEV SOGN 441 5:05.05
3853	MARSTAL KOMMUNE 443 5:02
3853	" SOGN 443 5:02.02
2702	" BY 443
682	MARSTRUP BY 515
	MARTOFTE BY 439
605	MARVEDE SOGN 373 3:10.10
154	MASNEØ, Ø 397
	MEJERIBY, SE HVAM MEJERIBY 661
534	MEJLBY SOGN 751 8:07.13
632	" BY 723
338	" " 751
1923	MEJRUP SOGN 661 9:03.06
722	" BY 661
2821	MELBY SOGN 211 2:11.08
236	" " 483 5:12.11
	" BY, SE LISELEJE 211
	MELHOLT KIRKEDISTRIKT 807 10:10.02
701	MELLERUP SOGN 723 8:11.08
644	" BY 723
578	MELØSE BY 231
244	MENSTRUP BY 373
	MERLØSE BY, SE STORE MERLØSE 345
1392	MERN SOGN 361 3:12.13
850	" BY 361
296	MESING SOGN 715 8:15.19
929	MESINGE SOGN 439 5:05.06
313	" BY 439
	MIDDELFART, PROVSTI 5:11
18057	" KOMMUNE 445 5:11
7824	" SOGN 445 5:11.08
12064	" BY 445
7324	MIDTØJURS KOMMUNE 721 8:10
577	MILLINGE BY 431
217	MJELS BY 523
300	MJOLDEN SOGN 531 7:02.06
1333	MOGENSTRUP SOGN 353 3:10.11
1164	" BY 353
	" " 683
245	MOLLERUP SOGN 773 10:01.04
589	MØLTRUP SOGN 515 6:06.05
24540	MØRS, Ø 773
	MØRSØ PROVSTI 773 10:01
24587	" KOMMUNE 773 10:01
981	MORUD BY 483
944	MØSBJERG SOGN 839 10:13.09
288	" BY 839
543	MØSEBY BY 835
	" STRAND BY, SE HUNDIGE 253
5589	MØSEDE SOGN 253 3:03.15
	MØSEVRÅ KIRKEDISTRIKT 555 7:05.05
2257	MOU SOGN 837 10:08.04
1000	" BY 837
645	MULEBY BY 403
257	MUNDELSTRUP BY 751
8550	MUNKEBJERG SOGN 461 5:06.06
1171	MUNKE BJERGBY SOGN 337 3:07.06
321	" BY 337
6252	MUNKEBO KOMMUNE 447 5:05
6252	" SOGN 447 5:05.07
5756	" BY 447
278	MUNKERUP BY 213
338	MUSSE SOGN 371 4:03.01
752	MYGDAL SOGN 821 10:12.03
115	MYGIND SOGN 733 8:08.08
	MYLUND KIRKEDISTRIKT 805 10:11.06
796	MØBORG SOGN 665 9:04.08
1205	MØGELTØNDER SOGN 541 7:01.13
805	" BY 541
270	MØLBY BY 543
7454	MØLDRUP KOMMUNE 775 9:09
1257	" BY 775
4231	MØLHOLM SOGN 631 6:02.11
	MØLLE BY, SE RASK MØLLE EL. RÆKKER MØLLE
384	MØLLEHAVE BY 369
9560	MØLLEVANG SOGN 751 8:06.05
206	MØLLEVANGEN BY 407
11451	MØN KOMMUNE 365 3:12
10593	MØN, Ø 365
943	MØNSTED SOGN 763 9:06.01
691	" BY 763
8092	MØRDRUP SOGN 217 2:10.04
1762	MØRKE SOGN 733 8:08.09
1093	" BY 733
7239	MØRKHØJ SOGN 157 2:03.07
1836	MØRKHØV SOGN 341 3:05.11
1691	" BY 341
6079	MØBJERG SOGN 661 9:03.07
	" KIRKEDISTRIKT 661 9:03.07

ALFABETISK STEDNAVNEREGISTER

FOLKETAL 1/1 81	KOM- STIFT: MUNE-PROVSTI KODE PASTORAT	KOM- STIFT: MUNE-PROVSTI KODE PASTORAT
7351	NØRRE SNEDE KOMMUNE	625 8:01
3202	" " SOGN	625 8:01.05
	" " KIRKEDISTRIKT	625 8:01.05
1783	" " BY	625
6858	NØRRESUNDBY SOGN	851 10:05.07
1081	NØRRE SØBY SOGN	497 5:08.08
763	" " BY	497
10738	" " TRANDERS SOGN	851 10:07.06
	" " KIRKEDISTRIKT	851 10:07.06
1565	" " VEDBY SOGN	375 4:02.03
210	" " BY	375
679	" " VEJRUP BY	557
294	" " VILSTRUP BY	631
137	" " VINGE SOGN	789 9:08.08
895	" " VIUM SOGN	681 7:06.10
716	" " VORUPØR BY	787
546	" " ØRSLEV SOGN	391 4:01.04
5244	" " ÅBY KOMMUNE	451 5:11
2731	" " SOGN	451 5:11.09
2541	" " BY	451
1790	NØRUP SOGN	605 7:09.06
887	NØVLING SOGN	677 9:02.20
4501	" " BY	851 10:07.04
263	" " BY	851
215	NARUP BY	485
261	ØBBEKÆR SOGN	571 7:03.05
653	ØDBY SOGN	675 10:02.09
1272	ØDDEN SOGN	343 3:06.09
728	" " HAVNEBY BY	343
931	ØDDENSE SOGN	781 9:05.11
672	" " BY	781
17651	ØDDER KOMMUNE	727 8:03-05
9130	" " SOGN	727 8:03.05
8198	" " BY	727
169183	ØDDUM, SE ADUM	
136646	ØDENSE KOMMUNE	461 5:06-07
	" " BY	461
	" " SKT. KNUDS PROVSTI	461 5:06
	ØDS-SKIPPINGE PROVSTI	3:06
402	ØKSBY SOGN	555 7:05.05
	" " KIRKEDISTRIKT	555 7:05.05
1115	ØKSØL SOGN	523 6:08.16
581	" " BY	523
2212	" " BY	555
745	ØKSENVAD SOGN	543 6:05.08
	ØKSEØ, SE STORE ØKSEØ	503
1192	ØLLERUP SOGN	427 5:03.05
1200	" " BY	427
1803	ØLSKER SOGN	401 1:09.07
274	ØLSTRUP SOGN	355 4:04.03
	" " , SE HOLME ØLSTRUP	357 3:10.18
	ØMME, SE NR. EL. SDR. CMME	
428	ØMMEL BY	443
182	ØMØ SOGN, Ø	331 3:09.01
774	ØNSBJERG SOGN	741 8:04.02
254	" " BY	741
394	ØNSILD ST. BY	823 8:12.07
	" " , SE NR. EL. SDR. ØNSILD	209 2:12.07
4829	ØPPE SUNDBY SOGN	157 2:01.07
11569	ØRDRUP SOGN	423 5:12.10
625	ØRE SOGN	375
450	ØREHØVED BY	751 8:05.07
606	ØRMSLEV SOGN	751
214	" " BY	499 5:10.09
931	ØRTE SOGN	499
224	" " BY	499
265	ØRTVED BY	329
650	ØRØ SOGN, Ø	315 3:05.07
2712	ØSTED SOGN	261 3:01.07
2233	" " BY	261
11127	ØTTERUP KOMMUNE	471 5:12
4251	" " SOGN	471 5:12.08
3976	" " BY	471
557	ØTTESTRUP SOGN	333 3:08.06
91	ØTTING SOGN	781 9:05.11
279	ØUDRUP SOGN	827 9:10.07
1228	ØURE SOGN	435 5:04.08
	" " KIRKEDISTRIKT	435 5:04.08
357	" " BY	435
981	ØVE SOGN	801 10:09.06
452	" " BY	801
	ØVERBY BY, SE KIRKHOLM ØVERBY	619
	ØVERDREV BY, SE BROBY ØVERDREV	335
503	ØVER DRÅBY BY	225
	" " FELDBORG KIRKEDISTRIKT	651 9:01.07
584	" " BY	651
1001	" " HORNÆK BY	731
1230	" " JERSTAL BY	543
1187	ØVERLADE SOGN	827 9:10.05
541	" " BY	827
1961	ØVER OG NEDER HADSTEN SOGN	709 8.13.03

ALFABETISK STEDNAVNEREGISTER

FOLKETAL 1/1 81	KOM- STIFT: MUNE-PROVSTI KODE PASTORAT	KOM- STIFT: MUNE-PROVSTI KODE PASTORAT
	OVER SIMMELKÆR BY	657
1017	ØVSTED SOGN	745 8:03.06
1565	ØVTRUP SOGN	553 7:05.08
333	" " BY	773 10:01.04
759	" " BY	553
4332	PADBORG BY	503
	PADDESØ KIRKEDISTRIKT	483 5:12.03
10243	PANDRUP KOMMUNE	835 10:11
2257	" " BY	835
1791	PEDERSBERG SOGN	335 3:04.08
871	PEDERSKER SOGN	409 1:10.05
271	" " BY	409
14913	PEDERSTRUP SOGN	151 2:07.04
151	" " BY	789 9:08.06
806	PINDSTRUP BY	721
873	PJEDSTED SOGN	607 6:03.01
588	" " BY	607
453	POULSTRUP BY	821
1267	POVLsker SOGN	405 1:10.06
343	PRÆSTØR BY	847
6385	PRÆSTEBRO SOGN	163 2:03.08
10953	PRÆSTEVANG SOGN	219 2:08.09
6818	PRÆSTØ KOMMUNE	377 3:12
1588	" " SOGN	377 3:12.14
3110	" " BY	377
8903	PURHUS KOMMUNE	729 8:12
10381	PÅRUP SOGN	461 5:07.10
239	" " BY	663
997	RADSTED SOGN	387 4:03.05
237	RAKKEBY SOGN	773 10:01.06
612	" " BY	829 10:11.11
242	" " BY	829
5433	RAKLEV SOGN	323 3:07.09
2725	RAMLØSE SOGN	215 2:11.10
1451	" " BY	215
1128	RAMME SOGN	665 9:04.02
562	" " BY	665
610	RANSING SOGN	781 9:05.10
443	" " BY	781
8540	RANSØ KOMMUNE	263 3:03
255	RANTEN BY	725
1634	RANDBØL SOGN	605 7:09.07
358	RANDBØLDAL BY	605
62232	RANDERS KOMMUNE	731 8:13
56704	" " BY	731
	" " -HADSTEN PROVSTI	
166	RANDERUP SOGN	505 8:13
611	RANGLEV SOGN	727 7:01.02
	RANGSTRUP KOMMUNE, SE NR. RANGST.	525 8:03.07
	RANTZAUSMINDE BY, SE FISKOPHUSE	479 7:02
1883	RANUM SOGN	827 9:10.06
1453	" " BY	827
760	RASK MØLLE BY	627
	RAVNBJERG KIRKEDISTRIKT	461 5:07.11
1121	RAVNKILDE SOGN	833 9:09.01
367	" " BY	833
7632	RAVNSBJERG SOGN	751 8:05.08
427	" " BY	561
7252	RAVNSBORG KOMMUNE	379 4:06
533	RAVNSHØJ BY	813
619	RAVNSTRUP SOGN	791 9:07.03
369	" " BY	791
1099	RAVSTED SOGN	539 7:01.15
468	" " BY	539
533	REILD BY	843
704	REDSTED SOGN	773 10:01.10
286	" " BY	773
710	REERSLEV SOGN	169 2:06.02
576	" " BY	319 3:07.10
224	REERSNÆS BY	363
	REERSØ KIRKEDISTRIKT	309 3:07.04
447	" " BY	309
	REFSNÆS SOGN, SE RØSNÆS	323 3:07.13
888	REFS VINDINGE SOGN	495 5:04.10
453	" " BY	495
1416	REGSTRUP BY	321 7:02.11
495	REJSBY SOGN	531
345	" " BY	531
368	RENS BY	539
940	RESEN SOGN	671 9:03.11
252	" " BY	763 9:06.10
2915	" " BY	779 9:06.08
1441	RESENBRO BY	743
335	RESENSTAD BY	671
432	REVNINGE SOGN	439 5:05.08
	" " BY	439
	RIBE DOMPROVSTI	
18127	" " KOMMUNE	571 7:03
4342	" " DOMSGØGN	571 7:03.09
7646	" " BY	571

ALFABETISK STEDNAVNEREGISTER

FOLKETAL 1/1 81	KOM- MUNE- KODE	STIFT- PROVSTI PASTORAT	
344	RIMSØ SOGN	725	8:09.07
4375	RIND SOGN	657	9:02.10
	" " , SE SDR. RIND	791	9:07.09
339	RINDSHOLM BY	791	
2435	RINDUM SOGN	667	7:07.06
3089	RING SOGN	601	8:01.06
	RINGE PROVSTI		5:08
11181	" " KOMMUNE	473	5:08.09
5796	" " SOGN	473	5:08.09
4440	" " BY	473	
1274	RINGIVE SOGN	611	7:09.08
	" " KIRKEDISTRIKT	611	7:09.08
	RINGKØBING PROVSTI		7:07
16632	" " KOMMUNE	667	7:07
5334	" " SOGN	667	7:07.07
7907	" " BY	667	
363	RINGSEBØLLE SOGN	383	4:04.11
28207	RINGSTED KOMMUNE	329	3:04
12550	" " SOGN	329	3:04.09
16564	" " BY	329	
	" " -SORØ PROVSTI		3:04
2469	RINKENES SOGN	513	6:07.12
1075	" " BY	513	
12773	RISBJERG SOGN	167	2:04.06
1188	RISE SOGN	493	5:02.03
4757	" " " " , DEL AF	529	6:07.13
199	" " " " " "	545	6:07.13
	" " BY, SE STORE RISE	493	
6815	RISSEKOV SOGN	751	8:07.08
727	ROAGER SOGN	571	7:03.10
248	" " BY	571	
244	RODSKOV BY	733	
814	ROHOLTE SOGN	351	3:11.10
471	ROLD SCGN	801	10:09.07
256	" " BY	801	
1692	ROLSTED SOGN	497	5:05.09
317	" " BY	497	
512	ROLSØ SOGN	701	8:08.07
346	ROM SOGN	665	9:04.07
1175	ROMDRUP SOGN	851	10:07.07
292	ROMLUND SOGN	791	9:07.10
3	ROMSØ, Ø	439	
459	RORSLEV SOGN	451	5:11.01
715	RØRUP SOGN	261	3:01.08
9016	ROSENHOLM KOMMUNE	733	8:08
6741	ROSENVÆGETS SOGN	101	1:02.08
	ROSKILDE DOMPROVSTI	265	3:02
48487	" " KOMMUNE	265	3:02
	" " DOMSOGN, SE DOMSOGN	265	3:02.01
1393	" " VDR FRUE SOGN	265	3:02.03
39659	" " BY	265	3:02.03
1454	ROSLEV SOGN	777	9:05.12
1330	" " BY	777	
941	ROSMUS SOGN	701	8:08.06
900	ROSTRUP SOGN	801	10:09.02
337	" " BY	801	
7981	ROUGSØ KOMMUNE	735	8:10
	" " -SØNDERHALD-MIDTJURS PROV.		8:10
880	ROUM SOGN	775	9:09.12
	ROVSTHØJE KIRKEDISTRIKT	567	7:04.04
431	RUBJERG SOGN	829	10:11.08
295	" " BY	829	
408	RUD SOGN	709	8:13.13
4156	RUDBJERG KOMMUNE	381	4:05
250	RUDE BY	331	
6998	RUDKØBING KOMMUNE	475	5:01
4063	" " SOGN	475	5:01.07
4667	" " BY	475	
1768	RUDS VEDBY SOGN	303	3:07.11
1368	" " " " BY	303	
5993	RUNGSTED SOGN	223	2:09.07
917	RUTSKER SOGN	403	1:09.02
8849	RY KOMMUNE	737	8:15
3667	" " SOGN	737	8:15.12
3648	" " BY	737	
288	RYBJERG SOGN	777	9:05.12
448	RYDE SOGN	359	4:05.05
684	" " " "	683	9:03.12
234	" " BY	683	
2097	RYE SOGN	251	3:01.09
	" " , SE GAMMEL RYE	737	8:15.06
1176	RYNKEBY SOGN	439	5:05.08
545	" " BY	439	
1578	RYOMGÅRD BY	721	
7136	RYSLINGE KOMMUNE	477	5:08
2447	" " SOGN	477	5:08.10
1798	" " BY	477	
231	RYÅ BY	849	
847	RÆHR SOGN	765	10:04.08
625	" " BY	765	
332	RÆKKER MØLLE BY	669	
702	RØ SOGN	401	1:09.08

ALFABETISK STEDNAVNEREGISTER

FOLKETAL 1/1 81	KOM- MUNE- KODE	STIFT- PROVSTI PASTORAT	
202	RØ BY	401	
7812	RØDBY KOMMUNE	383	4:04
2161	" " SOGN	383	4:04.11
2572	" " BY	383	
2658	RØDBYHAVN SOGN	383	4:04.10
2517	" " BY	383	
11051	RØDDING KOMMUNE	527	6: & 7:
2949	" " SOGN	527	7:02.12
1564	" " " "	781	9:05.13
1005	" " " "	789	9:08.06
2291	" " BY	527	
949	" " " "	781	
519	" " " "	789	
10540	RØDEKRO KOMMUNE	529	6:07
4195	" " BY	529	
	RØDELED BY, SE UDBY	365	
1541	RØDKÆRSBØR BY	761	
37673	RØDOVRE KOMMUNE	175	2:04
11936	" " SOGN	175	2:04.07
	" " -HVIDOVRE PROVSTI		2:04
1177	RØDVIG BY	389	
334	RØGEN SOGN	711	8:14.09
	RØJLESKOV KIRKEDISTRIKT	445	5:11.10
833	RØMØ SOGN, Ø	531	7:02.13
275	RØNBJERG SOGN	779	9:06.03
399	" " BY	779	
5844	RØNDE KOMMUNE	739	8:08
1745	" " BY	739	
15271	RØNNE KOMMUNE	407	1:09
11958	" " SOGN	407	1:09.09
14413	" " BY	407	
3107	RØNNEBÆK SOGN	373	3:10.12
478	" " BY	373	
6105	RØNNEDE KOMMUNE	385	3:11
	" " BY, SE KONGSTED	385	
8672	RØNNEVANG SOGN	169	2:06.04
3245	RØNNINGE SOGN	441	5:05.09
278	" " BY	441	
1408	RØRBY SOGN	317	3:07.12
636	" " BY	317	
584	RØRBÆK SOGN	833	9:09.08
288	" " BY	833	
	" " " " , SE STORE RØRBÆK	209	
	RØRDAL KIRKEDISTRIKT	851	10:07.06
209	RØRKER BY	541	
883	RØRUP SOGN	499	5:10.14
1075	RØRVIG SOGN	327	3:06.10
769	" " BY	327	
871	RØSNÆS SOGN	323	3:07.13
2044	RØBJERG SOGN	841	10:12.07
611	RØBY SOGN	723	8:11.07
	" " BY	723	
1876	RØRUP SOGN	619	6:01.10
	" " KIRKEDISTRIKT	619	6:01.10
209	" " BY	619	
199	RÅSTED SOGN	661	9:03.05
494	" " " "	731	8:13.07
252	" " BY	731	
1387	SABRO SOGN	751	8:07.05
1209	" " BY	751	
3735	SAHL SOGN	683	9:03.13
539	" " " "	761	9:08.07
	" " KIRKEDISTRIKT	683	9:03.13
	" " BY	761	
271	" " " "	761	
1064	SAKSILD SOGN	727	8:03.08
697	" " BY	727	
9445	SAKSKØBING KOMMUNE	387	4:03
4687	" " SOGN	387	4:03.06
4518	" " BY	387	
560	SALL SOGN	711	8:14.05
266	" " BY	711	
	SALLING PROVSTI		9:05
	" " , SE SKARP SALLING	827	9:10.07
6320	SALLINGSUND KOMMUNE	777	9:05
450	SALTEN BY	749	
4	SALTHOLM, Ø	185	
1527	SALTUM SOGN	835	10:11.09
	" " BY, SE NR. SALTUM	835	
4859	SAMSØ KOMMUNE, Ø	741	8:04
	" " -TUNØ PROVSTI		8:04
4495	SAMUELS SOGN	101	1:03.05
301	SANDAGER SOGN	421	5:10.02
225	" " BY	421	
	" " SOGN, SE NR. SANDAGER	423	5:12.02
	SANDAL BY, SE ERRITSØ	607	
1099	SANDBY SOGN	379	4:06.07
508	" " " "	393	3:10.19
466	" " BY	379	
12017	SANDERUM SOGN	461	5:07.11
	" " KIRKEDISTRIKT	461	5:07.11
276	SANDHOLTS LYNDØLSE SOGN	425	5:09.14

ALFABETISK STEDNAVNREGISTER

FOLKETAL 1/1 81	KOM- STIFT: MUNE-PROVSTI KODE PASTORAT
566	SANDVED BY 307
	SANDVIG BY, SE ALLINGE-SANDVIG ... 401
3841	SKT. ANDREAS SOGN 101 1:01.08
6460	" " " " 731 8:13.08
	" " ANSGAR KIRKEDISTRIKT 557 7:03.01
13925	" " CLEMENS SOGN 731 8:13.09
4100	" " HANS SOGN 461 5:06.07
4436	" " " " 821 10:12.08
10948	" " JAKOBS SOGN 101 1:02.09
11019	" " JOHANNES SOGN 101 1:01.09
4487	" " " " 631 6:02.13
6845	" " " " 657 9:02.11
9845	" " " " 751 8:07.09
6928	" " JØRGENS SOGN 373 3:10.13
4370	" " " " 479 5:03.06
8268	" " JØRGENSBJERG SOGN 265 3:02.04
5011	" " KATHARINÆ SOGN 571 7:03.11
2686	" " KLEMENS BY 461
5976	" " KNUDS SOGN (DOMSGO) 461 5:06.08
	" " KIRKEDISTRIKT 557 7:03.01
6753	" " LUKAS SOGN 147 1:08.06
8828	" " " " 751 8:05.09
4874	" " MARIE SOGN 217 2:10.05
7409	" " " " 537 6:08.17
9464	" " MARKUS SOGN 147 1:08.07
7451	" " " " 751 8:06.06
8348	" " " " 851 10:06.06
7824	" " MATTÆUS SOGN 101 1:06.10
3602	" " MICHAELIS SOGN 607 6:03.08
14526	" " MIKKELS SOGN 333 3:08.03
8135	" " MORTENS SOGN 373 3:10.14
7558	" " " " 731 8:13.10
10815	" " NIKOLAJ SOGN 315 3:05.08
11341	" " " " 367 4:06.06
2602	" " " " 479 5:03.07
7373	" " " " 621 6:04.07
9585	" " " " 631 6:02.14
9562	" " DLAI SOGN (DOMSGO) 217 2:10.06
2814	" " " " 821 10:12.08
4525	" " PAULS SOGN 101 1:02.10
8464	" " " " 751 8:05.10
14551	" " PEDERS SOGN 333 3:08.04
9074	" " " " 373 3:10.15
8586	" " " " 731 8:13.11
7603	" " POVLS SOGN 325 3:08.05
11801	" " STEFANS SOGN 101 1:03.06
7787	" " THOMAS SOGN 147 1:08.08
838	SEBBER SOGN 831 10:08.06
334	SEBBERSUND BY 831
2908	SEDEN SOGN 461 5:07.12
2435	" " BY 461
290	" " STRANDBY BY 461
760	SEEM SOGN 571 7:03.12
3905	SEEST SOGN 621 6:04.08
235	SEJERBY BY 301
902	SEJERSLEV SOGN 773 10:01.11
472	" " BY 773
481	SEJERØ SOGN, Ø 301 3:06.11
332	SEJET BY 615
8417	SEJLFLED KOMMUNE 837 10:08
622	" " SOGN 837 10:08.07
	" " , SE STORVORDE BY 837
440	SEJLING SOGN 743 8:15.13
214	" " BY 743
249	SEJLSTRUP SOGN 829 10:11.11
	SEJS BY, SE SVEJBÆK 743
711	SELDE SOGN 783 9:05.14
439	" " BY 783
708	SELLING BY 709
647	SELSØ SOGN 229 2:12.09
174	SEM SOGN 719 8:11.05
	SEMINARIEBY BY, SE NISSUM SEMIN .. 665
2299	SENGELØSE SOGN 169 2:06.05
1239	SENNELS SOGN 787 10:03.07
728	" " BY 787
999	SERRITSLEV SOGN 805 10:11.01
484	" " BY 805
701	SERUP SOGN 743 8:15.14
201	" " BY 743
2376	SEVEL SOGN 683 9:03.14
	" " KIRKEDISTRIKT 683 9:03.14
	" " BY 683
136	SIEM SOGN 843 10:09.12
716	SIG BY 573
231	SIGERSLEV BY 389
370	SIGERSLEVVESTER SOGN 209 2:12.03
464	SIGERSTED SOGN 329 3:04.02
46875	SILKEBORG KOMMUNE 743 8:01.15
5103	" " SOGN 743 8:15.15
33304	" " BY 743
	" " -RY-GALTEN-HØRNING PROVD.. 8:15
7508	SIMEONS SOGN 101 1:01.10

ALFABETISK STEDNAVNREGISTER

FOLKETAL 1/1 81	KOM- STIFT: MUNE-PROVSTI KODE PASTORAT
945	SIMESTED SOGN 793 9:09.09
277	" " BY 793
575	SIMMELKÆR SOGN 657 9:02.12
	" " BY, SE OVER SIMMELKÆR .. 657
863	SIMMERBØLLE SOGN 475 5:01.08
9073	SIMON PETERS SOGN 101 1:07.10
6557	" " " " 621 6:04.09
9558	SINDAL KOMMUNE 839 10:10.13
3223	" " SOGN 839 10:13.08
2665	" " BY 839
1666	SINDBJERG SOGN 627 6:01.04
602	SINDING SOGN 657 9:02.22
380	" " " " 743 8:15.13
9032	SIONS SOGN 101 1:03.07
323	SIR SOGN 661 9:03.08
24	SIØ, Ø 487
394	SJELLE SOGN 703 8:15.16
235	" " BY 703
	SJELLERUP BY, SE GUDERUP 523
1987090	SJELLAND, Ø 101 1:06.11
5679	SJELØR SOGN 362 509
362	SJØLUND BY 509
1351	SJØRRING SOGN 787 10:03.08
733	" " BY 787
1195	SJØRSLEV SOGN 771 9:01.13
321	" " BY 771
338	SJØRUP BY 763
227	SKADER SOGN 733 8:08.08
	SKADS, SE SKAST
13961	SKAGEN KOMMUNE 841 10:12
11917	" " SOGN 841 10:12.09
	" " KIRKEDISTRIKT 841 10:12.09
11674	" " BY 841
664	SKALBJERG BY 491
6073	SKALBJERG SOGN 851 10:07.08
557	SKALLEBØLLE BY 491
248	SKALLERUP SOGN 773 10:01.02
531	" " " " 821 10:12.10
1882	SKALS SOGN 775 9:09.07
1410	" " BY 775
15	SKALØ, Ø 379
889	SKAMBY SOGN 483 5:12.09
460	" " BY 483
1780	SKAMSTRUP SOGN 341 3:05.09
19255	SKANDERBORG KOMMUNE 745 8:03
11094	" " BY 745
	" " -ODDER PROVSTI
5546	" " SLCTSSO)GN 745 8:03.09
3077	SKANDERUP SOGN 623 7:08.13
8133	" " " " 745 8:03.09
624	SKANNERUP SOGN 705 8:14.02
587	SKARP SALLING SOGN 827 9:10.07
235	" " BY 827
331	SKARRESØ SOGN 721 8:10.04
1179	SKARRILD SOGN 685 9:02.13
	" " KIRKEDISTRIKT 685 9:02.13
301	" " BY 685
41	SKARØ, Ø 479
	SKAST PROVSTI
1726	" " SOGN 561 7:04.11
299	" " BY 561
	" " SOGN, SE SDR. SKAST
461	SKAVE BY 661
961	SKEBY SOGN 471 5:12.15
386	SKEJBY SOGN 751 8:07.10
321	" " BY 751
672	SKELBY SOGN 393 3:10.16
247	" " BY 393
480	" " SOGN 395 4:01.05
272	SKELDE BY 507
485	SKELHØJE BY 769
542	SKELLEBJERG SOGN 303 3:07.18
264	" " BY 303
708	SKELLERUP SOGN 489 5:05.10
379	" " BY 489
1363	SKELUND SOGN 815 10:09.08
456	" " BY 815
258	SKENSVED SOGN 269 3:03.09
	" " BY, SE LILLE SKENSVED
	SKERNINGE, SE V. EL. Ø. SKERNINGE. 427 5:03
536	SKIBILD BY 677
5419	SKIBBY KOMMUNE 229 2:12
2568	" " SOGN 229 2:12.08
2259	" " BY 229
2828	SKIBET SOGN 631 6:02.15
422	" " BY 631
2410	SKIBINGE SOGN 377 3:12.14
347	" " BY 377
427	SKIBSTED SOGN 843 10:09.09
253	SKINNERUP SOGN 787 10:03.09
26849	SKIVE KOMMUNE 779 5:06
10033	" " SOGN 779 9:06.08

ALFABETISK STEDNAVNEREGISTER

FOLKETAL 1/1 81	KOM- STIFT: MUNE-PROVSTI KODE PASTORAT
19034	SKIVE BY 779
	" -FJENDS PROVSTI 9:06
879	SKIVHOLME SOGN 703 8:15.16
709	SKIVUM SOGN 861 9:10.08
427	SKJELLERUP SOGN 823 8:12.02
	SKJERN PROVSTI 7:06
12593	" KOMMUNE 669 7:06
6809	" SOGN 669 7:06.11
592	" " 761 9:08.12
6351	" BY 669
601	SKJOLD SOGN 619 6:01.10
	SKJOLDBJERG KIRKEDISTRIKT 551 7:08.18
617	SKJOLDBORG SOGN 787 10:03.10
542	SKJØD SOGN 711 8:14.10
257	" BY 711
1927	SKODBORG SOGN 527 6:05.09
1255	" BY 527
223	SKODSBØL BY 507
250	SKORUP SOGN, DEL AF 705 8:14.11
72	" " " " 767 8:14.11
12371	SKOVBO KOMMUNE 267 3:03
993	SKOVBY SOGN 423 5:12.10
2485	" " 703 8:15.17
388	" BY 535
2365	" " 703
	" " SE SYSTOFTE SKOVBY 369
	SKOVEN KIRKEDISTRIKT 225 2:12.02
	SKOVHUSE BY, SE SDR. VEDBY SKOVH. 369
896	SKOVLUND SOGN 577 7:05.02
458	" BY 577
14068	SKOVLUNDE SOGN 151 2:07.05
166	SKOVLÆNGE SOGN 359 4:05.06
1024	SKOVSGÅRD BY 803
7049	SKOVSHOVED SOGN 157 2:01.08
605	SKRAVE SOGN 527 7:02.14
272	SKRAVERUP BY 373
1367	SKRYDSTRUP SOGN 543 7:02.15
1091	" BY 543
352	SKRÆM SOGN 811 10:04.02
716	SKRØBELEV SOGN 475 5:01.08
204	SKUDERLØSE BY 313
1119	SKULDELEV SOGN 229 2:12.09
788	" BY 229
345	SKYDEBJERG SOGN 499 5:10.09
254	" BY 499
324	SKYUM SOGN 785 10:02.07
221	SKÆGKÆR BY 743
	SKÆLSKØR PROVSTI 3:09
10923	" KOMMUNE 331 3:09
3685	" SOGN 331 3:09.13
5574	" BY 331
7724	SKÆRBÆK KOMMUNE 531 7:02
3414	" SOGN 531 7:02.16
2946	" BY 531
1380	" " 607
	SKÆRLUND KIRKEDISTRIKT 653 7:09.02
496	SKÆRUM SOGN 813 10:13.12
726	SKÆRUP SOGN, DEL AF 603 6:03.05
180	" " " " 631 6:03.09
552	" BY 603
459	SKÆRØD BY 215
1809	SKÆVE SOGN 847 10:10.08
5078	SKÆVINGE KOMMUNE 231 2:11
1685	" SOGN 231 2:11.11
1457	" BY 231
5108	SKØDSTRUP SOGN 751 8:07.11
	" BY, SE LØGTEN 751
9597	SKØRPING KOMMUNE 843 10:09
3056	" SOGN 843 10:09.10
	" KIRKEDISTRIKT 843 10:09.10
	" NY KIRKEDISTRIKT 843 10:09.10
	" BY 843
2016	SKØRPINGE SOGN 311 3:09.08
269	SKØRRING SOGN 703 8:15.16
353	" " 733 8:08.08
308	" BY 703
229	" " 703
231	" " 733
424	SKØRRINGE SOGN 383 4:04.05
7054	SKÅDE SOGN 751 8:05.11
2242	SKÅRUP SOGN 479 5:03.08
1204	" BY 479
33579	SLAGELSE KOMMUNE 333 3:08
28483	" BY 333
	" -KORSØR PROVSTI 3:08
526	SLAGLILLE SOGN 335 3:04.10
1340	SLAGSLUNDE SOGN 235 2:12.10
940	" BY 235
7592	SLANGERUP KOMMUNE 233 2:12
5804	" SOGN 233 2:12.11
5218	" BY 233
	SLELDE BY, SE SKIBET 631
623	SLEMMINGE SOGN 387 4:03.07

ALFABETISK STEDNAVNEREGISTER

FOLKETAL 1/1 81	KOM- STIFT: MUNE-PROVSTI KODE PASTORAT
	SLETTEN BY, SE HUMLEBÆK 208
532	SLIMMINGE BY 267
343	SLOTS BJERGBY SOGN 311 3:09.11
61	SLOTSHOLMEN, Ø 101
299	SLUDSTRUP SOGN 311 3:09.11
406	SMERUP SOGN 351 3:11.11
1601	SMIDSTRUP SOGN 603 6:03.10
542	" BY 213
568	" " 603
774	SMOLLERUP SOGN 763 9:06.01
7617	SMØRUM SOGN 171 2:07.02
	SMØRUMNEDRE OG SMØRUMVANG BYER ... 171
341	SNAPTUN BY 619
253	SNAVE BY 437
	SNEDE, SE NR. EL. Ø. SNEDE 1891
	SNEDESTED SOGN 787 10:03.11
1153	" BY 787
3717	SNEJBJERG SOGN 657 9:02.14
3093	" BY 657
793	SNERTINGE BY 301
2265	SNESERE SOGN 353 3:10.17
565	SNESLEV SOGN 329 3:04.16
345	SNEUM SOGN 561 7:04.12
726	SNOGEBÆK BY 405
	SNOGHØJ BY, SE GAMMEL EL. NY S. ... 607
1170	SNOLDELEV SOGN 263 3:03.16
468	" BY 263
1062	SNOSTRUP SOGN 209 2:12.07
240	SNÆBUM SOGN 823 8:12.07
536	SNØDE SOGN 487 5:01.01
399	SNØDE BY 487
1128	SODERUP SOGN 345 3:05.10
	SOESMARKE BY 387
7448	SOLBJERG SOGN 147 1:08.09
260	" " 319 3:07.21
591	" " 773 10:01.12
648	" " 843 10:09.03
2168	" BY 751
	" " 843
16459	SOLRØD KOMMUNE 269 3:03
7949	" SOGN 269 3:03.06
	" BY 269
	" STRAND BY, SE KARLSTRUP ST. ... 269
10765	SOLVANG SOGN 101 1:07.11
1678	SOMMERSTED SOGN 543 6:05.10
1147	" BY 543
1495	SONNERUP SOGN 251 3:01.09
	" BY, SE KIRKE SONNERUP ... 251
5054	SORGENFRI SOGN 173 2:02.07
639	SORRING BY 705
399	SORTERUP SOGN 333 3:08.06
14093	SORØ KOMMUNE 335 3:04
4972	" SOGN 335 3:04.11
6067	" BY 335
1910	SOTTRUP SOGN 533 6:08.18
	" BY, SE V. SOTTRUP 533
574	SPANDET SOGN 571 7:03.10
472	SPANGSBRO BY 323
645	SPARKÆR BY 763
2570	SPENTRUP SOGN 729 8:12.06
2256	" BY 729
1253	SPJALD BY 681
350	SPJELLERUP SOGN 351 3:11.11
216	SPØDSBJERG BY 475
647	SPØRUP SOGN 711 8:14.09
4	SPRØGØ, Ø 325
802	SPØRRING SOGN 751 8:07.14
617	" BY 751
7881	SPØTTRUP KOMMUNE 781 9:05
1130	STABY SOGN 679 7:07.08
241	" BY 679
228	STADAGER SOGN 375 4:02.04
599	STADIL SOGN 667 7:07.09
204	" BY 667
452	STAE BY 817
1249	STAGSTRUP SOGN 787 10:03.01
375	STAKROGE BY 685
1863	STARUP BY 515
	STARUP SOGN, SE SDR., V. EL. Ø. ST
237	STATSHOSPITALET 805
797	STAVNING SOGN 669 7:06.12
331	" BY 669
1877	STAVTRUP BY 751
5165	STEGE SOGN 365 3:12.15
3906	" BY 365
	" -VORDINGBORG PROVSTI 3:12
	STENBJERG KIRKEDISTRIKT 787 10:03.06
	" BY 787
231	" " 787
1101	STENDERUP SOGN 565 7:08.14
827	" SOGN 619 6:01.09
	" KIRKEDISTRIKT 569 7:08.04
612	" BY 565

ALFABETISK STEDNAVNEREGISTER

FOLKETA 1/1 81	KOM- STIFT: MUNE-PROVSTI KODE PASTORAT	
327	STENDERUP BY	619
	, SE SDR. STENDERUP	621
12307	STENGARD SOGN	159 2:03.09
476	STENILD SOGN	833 9:09.08
4834	STENLILLE KOMMUNE	337 3:07
1883	" SOGN	337 3:07.14
1370	" BY	337
12264	STENLØSE KOMMUNE	235 2:12
6782	" SOGN	235 2:12.12
3746	" "	461 5:07.13
5914	" BY, DEL AF	235
1375	" " "	237
1454	STENMAGLE SOGN	337 3:07.14
223	" BY	337
1787	STENSBY SOGN	361 3:12.07
2052	STENSTRUP SOGN	427 5:03.09
633	" BY	217
1501	" "	427
1369	STENSVED BY	361
446	STENUM SOGN	805 10:11.10
239	" BY	805
309	STENVAD BY	725
	STENØRE BY, SE NEDERBY	783
899	STEPPING SOGN	509 6:05.11
369	" BY	509
204	STERUP BY	805
564	STEVNING BY	523
10072	STEVNS KOMMUNE	389 3:11
1218	STEVNSTRUP BY	717
6982	STHENS SOGN	217 2:10.07
	STIGE KIRKEDISTRIKT	461 5:07.08
2173	" BY	461
692	STIGS BJERGBY SOGN	341 3:05.11
388	" " BY	341
1460	STILLING SOGN	745 8:03.09
3224	" BY	745
1557	STILLINGE SOGN	333 3:08.07
	" BY, SE KIRKE STILLINGE	333
834	STJÆR SOGN	703 8:15.18
662	" BY	703
263	STOENSE SOGN	487 5:01.02
	" BY, SE SNØDE	487
1830	STOKHOLM BY	763
1654	STOKKEMARKE SOGN	363 4:04.12
529	" BY	363
265	STORE AJSTRUP SOGN	831 10:08.02
636	" ANDST BY	575
2177	" ARDEN SOGN	801 10:09.11
	" " KIRKEDISTRIKT	801 10:09.11
427	" BRØNDUM SOGN	843 10:09.12
210	" " BY	843
131	" DALBY SOGN	613 6:01.05
578	" DAMME BY	365
815	" DARUM BY	557
516	" FUGLEDE SOGN	317 3:07.15
3809	" HEDDINGE SOGN	389 3:11.12
2881	" " BY	389
608	" LYNGBY BY	231
8423	" MAGLEBY SOGN	155 1:07.12
1228	" MERLØSE BY	345
8	" OKSEØ, Ø	503
226	" RISE BY	493
677	" RØRBÆK BY	209
1	" SVELMØ, Ø	431
1955	" TÅSTRUP SOGN	345 3:05.12
358	" VALBY BY	255
223	STORHØJ BY	751
5012	STORMARKS SOGN	367 4:06.08
534	STORRING SOGN	703 8:15.18
241	" BY	703
1818	STORVORDE SOGN	837 10:08.07
2017	" BY	837
1547	STOUBY SOGN	619 6:01.10
545	" BY	619
228	STRAMMELSE BY	479
992	STRANDBY SOGN	809 9:10.09
357	" BY	809
2264	" " "	813
	" " SE SEDEN STRANDBY	461
	" " SE BØNNERUP STRAND	725
14994	STRANDMARKS SOGN	167 2:04.08
398	STRELLEV SOGN	577 7:05.12
	STRIB KIRKEDISTRIKT	445 5:11.10
3372	" BY	445
3782	" -RØJLESKCV SOGN	445 5:11.10
18950	STRUER KOMMUNE	671 9:03
8049	" SOGN	671 9:03.15
10973	" BY	671
243	STRYNØ SOGN, Ø	475 5:01.09
460	STRØ SOGN	231 2:11.12
3658	STRØBY SOGN	271 3:11.13
550	" BY	271

ALFABETISK STEDNAVNEREGISTER

FGLKETA 1/1 81	KOM- STIFT: MUNE-PROVSTI KODE PASTORAT	
2419	STRØBY EGEDE BY	271
7172	STUBBEKØBING KOMMUNE	391 4:01
2109	" SOGN	391 4:01.06
2255	" BY	391
529	STUBBERUP SOGN	439 5:05.01
380	" BY	369
1005	STUBBÆK BY	545
917	STUDSGÅRD SOGN	657 9:02.15
491	" BY	657
899	STUDSTRUP BY	751
248	STYDING BY	543
	STYRT-ØM BY	545
	STØVRING PROVSTI	
11410	" KOMMUNE	845 10:08
350	" SOGN	723 8:11.04
	" KIRKEDISTRIKT	845 10:08.01
222	" BY	723
4615	" "	845
247	STARUP BY	343
1278	SULDRUP SOGN	845 10:08.09
935	" BY	845
4262	SULSTED SOGN	851 10:05.08
418	" BY	851
971	" ST. BY	851
15012	SUNDBY SOGN	101 1:07.13
665	" "	773 10:01.12
502	" BY	773
327	" "	787
	" SOGN, SE OPPE SUNDBY	209 2:12.07
5327	SUNDEVED KOMMUNE	533 6:07-08
4655	SUNDKIRKENS SOGN	101 1:07.14
3767	SUNDS SOGN	657 9:02.16
3141	" BY	657
7304	SUNDSØRE KOMMUNE	783 9:05
7840	SUSÅ KOMMUNE	393 3:10
582	SVALLERUP SOGN	309 3:07.16
237	" BY	309
1127	SVANEKE SOGN	405 1:10.03
1116	" BY	405
3994	SVANNINGE SOGN	431 5:09.10
281	" BY	431
1574	SVEBØLLE BY	301
2925	SVEJBÆK BY	743
	SVELMØ Ø, SE STORE SVELMØ	431
	SVENDBORG PROVSTI	
38165	" KOMMUNE	479 5:03
23847	" BY	479
1602	SVENSTRUP SOGN	523 6:08.19
371	" "	719 8:11.05
4080	" "	851 10:07.01
1838	" BY	325
724	" "	523
220	" "	711
3848	" "	851
1838	" "	325
	" SOGN, SE Ø. SVENSTRUP	803 10:04.09
648	SVINDINGE SOGN	495 5:04.06
347	" BY	495
214	SVINGELBJERG SOGN	809 9:10.10
6114	SVINNINGE KOMMUNE	339 3:05
2595	" SOGN	339 3:05.03
2281	" BY	339
633	" "	343
	SVINØ KIRKEDISTRIKT	397 3:12.10
3851	SVØGERSLEV SOGN	265 3:02.05
3737	" BY	265
1026	SVØSTRUP SOGN	705 8:14.12
1022	SVÆRØR SOGN	397 3:12.16
6951	SYDALS KOMMUNE	535 6:08
6806	SYDFALSTER KOMMUNE	395 4:01
5186	SYDLANGELAND KOMMUNE	481 5:01
	SYDTHY PROVSTI	
	" KOMMUNE	785 10:02
12656	SYDVESTHIMMERLANDS PROVSTI	
	" SYSTOFTE SOGN	369 4:02.05
945	" BY	369
459	" SKOVBY BY	369
3235	SYV SOGN	263 3:03.04
375	SYVSTEN BY	847
	SÆBY PROVSTI	
17866	" KOMMUNE	847 10:10
833	" SOGN	251 3:01.10
506	" "	319 3:07.17
171	" "	777 9:05.05
5426	" "	847 10:10.09
328	" BY	251
306	" "	319
7464	" "	847
233	SÆD BY	541
10525	SÆDDEN SOGN	561 7:04.13
1282	SÆDDER SOGN, DEL AF	259 3:03.17
51	" " "	313 3:03.17

ALFABETISK STEDNAVNEREGISTER

FOLKETAL 1/1 81	KOM- STIFT: MUNE-PROVSTI KODE PASTORAT
598	SÆDDING SOGN 669 7:06.02
479	SÆDINGE SOGN 383 4:04.09
644	SÆRLØSE SOGN 257 3:01.03
1100	SÆRSLEV SOGN 301 3:06.04
1394	" " 483 5:12.11
646	" BY 483
	" " SE SNERTINGE 301
1222	SØBORG SOGN 213 2:11.13
8456	SØBORG GÅRD SOGN 159 2:03.10
3971	SØBORG MÅGLE SOGN 159 2:03.11
282	SØBY SOGN 421 5:10.10
1053	" " 493 5:02.04
544	" " 711 8:14.09
439	" " 733 8:08.08
788	" BY 493
309	" " 733
	" " SE NR. SØBY 497 5:08.08
362	SØDRING SOGN 723 8:11.07
2074	SØFTEN SOGN 713 8:14.13
1831	" BY 713
31705	SØLLERØD KOMMUNE 181 2:02
8564	" SOGN 181 2:02.08
1589	SØLLESTED SOGN 359 4:05.06
398	" " 433 5:10.13
1431	" BY 359
504	SØLLINGE SOGN 473 5:08.03
262	" BY 473
337	SØNDBJERG SOGN 675 10:02.09
168	SØNDER ALSLEV SOGN 391 4:01.07
1119	" ASMINDRUP SOGN 315 3:05.13
328	" BJERGE SOGN 331 3:05.16
380	" BJERRE BY 619
2274	" BJERT SOGN 621 6:04.10
1701	" BY 621
27904	SØNDERBORG PROVSTI 6:08
25885	" KOMMUNE 537 6:08
459	" BY 537
1484	SØNDER BORK SOGN 655 7:06.13
4827	" BORRIS SOGN 669 7:06.14
1480	SØNDERBRO SOGN 615 8:02.07
1067	" BROBY SOGN 425 5:09.11
1072	" BY 425
267	" " SE EBBERUP 421 5:10.11
	" BY 229
	" " SE EBBERUP 421
339	SØNDERBÆK SOGN 729 8:12.05
228	" BY 729
1989	SØNDER DALBY SOGN 385 3:11.14
343	" DRÅBY SOGN 773 10:01.01
246	" " BY 773
2020	" FELDING SOGN 685 9:02.17
1425	" " BY 685
409	" HADSUND BY 815
8301	SØNDERHALD KOMMUNE 747 8:10
	SØNDERHEDE BY, SE NEDERBY 783
373	SØNDERHØ SOGN 563 7:04.14
268	" BY 563
1858	SØNDERHOLM SOGN 851 10:07.09
906	" BY 851
1220	SØNDER HYGUM SOGN 527 7:02.17
503	" " BY 527
545	" HØJRUP SOGN 473 5:08.11
393	SØNDERHÅ SOGN 787 10:03.06
662	SØNDER JERNLØSE SOGN 321 3:05.14
298	" " BY 321
318	" KIRKEBY SOGN 391 4:01.07
1466	" KONGERSLEV SOGN 837 10:08.08
2326	" LEM SOGN 667 7:07.10
	" KIRKEDISTRIKT 667 7:07.10
	SØNDERMARKS SOGN (OPR. 12/4-81) 791 9:07.05
	" KIRKEDISTRIKT 791 9:07.05
1269	SØNDER NISSUM SOGN 679 7:07.04
274	" " BY 679
2216	" NERÅ SOGN 497 5:08.12
2495	" OMME SOGN 565 7:08.15
1751	" " BY 565
747	" ØNSILD SOGN 823 8:12.07
222	" " BY 823
668	" RIND SOGN 791 9:07.09
219	" " BY 791
172	" SKAST SOGN 505 7:01.02
2593	" STARUP SOGN 515 6:06.06
347	SØNDERSTED SOGN 321 3:05.19
885	SØNDER STENDERUP SOGN 621 6:04.11
580	" " BY 621
11093	SØNDERSØ KOMMUNE 483 5:12
3201	" SOGN 483 5:12.12
2667	" BY 483
6159	SØNDER TRANDERS SOGN 851 10:07.10
232	" " BY 851
507	SØNDERUP SOGN 333 3:08.08
784	" " 845 10:08.09

ALFABETISK STEDNAVNEREGISTER

FOLKETAL 1/1 81	KOM- STIFT: MUNE-PROVSTI KODE PASTORAT
280	SØNDERUP BY 845
324	SØNDER VEDBY SKOVHUSE BY 369
358	" VILSTRUP SOGN 621 6:04.03
342	" " BY 515
400	" VINGE SOGN 767 9:08.12
904	" VISSING SOGN 601 8:01.07
351	" " BY 601
572	" VIUM SOGN 655 7:06.05
209	" " BY 655
240	" ØRSLEV BY 395
924	" ARSLEV SOGN 751 8:06.01
8918	SØNDRE SOGN 265 3:02.06
11507	" " 791 9:07.05
1256	SØRBYMÅGLE SOGN 311 3:09.14
840	" " BY 311
3917	SØRIG KIRKEDISTRIKT 819 10:12.12
	SØRUP SOGN 479 5:03.10
	" KIRKEDISTRIKT 845 10:08.01
	" " BY 208
	" " 845
356	SØRVAD BY 677
55	SØSTRUP SOGN, DEL AF 315 3:05.14
502	" " " " 321 3:05.14
252	SØSUM BY 235
1499	SØVIND SOGN 609 8:02.02
884	" " BY 609
2620	SÅBY SOGN 257 3:01.11
	" " BY, SE KIRKE EL. V. SÅBY 257
6194	TAGENSBO SOGN 101 1:04.05
1804	TAMDRUP SOGN 615 8:02.08
508	TANDERUP SOGN 429 5:10.07
1329	TANDSLET SOGN 535 6:08.20
702	" " BY 535
731	TANGBJERG BY 237
267	TANGE BY 761
585	TAPDRUP SOGN 791 9:07.02
307	" " BY 791
693	TAPPERNØJE BY 353
705	TAPS SOGN 509 6:05.14
240	" " BY 509
4089	TARM SOGN 655 7:06.15
4008	" " BY 655
955	TARP BY 561
315	TARUP BY 497
4315	TAULOV SOGN 607 6:03.11
2377	" " BY 607
395	TEBSTRUP BY 745
577	TEESTRUP SOGN 313 3:04.12
236	" " BY 313
1177	TEJN BY 401
-	TERNDRUP KIRKEDISTRIKT 843 10:09.09
1583	" " BY 843
1422	TERSLEV SOGN 313 3:04.13
514	" " BY 313
4027	TERSLØSE SOGN 303 3:07.18
219	" " BY 303
238	TESTRUP SOGN 793 9:09.09
4065	THEM KOMMUNE 749 8:01
2392	" SOGN, DEL AF 743 8:01.08
3519	" " " " 749 8:01.08
1382	" " BY 749
	" -NR. SNEDE-BRÆDSTRUP PROVSTI 8:01
487	THISE SOGN 783 9:05.06
29974	THISTED PROVSTI 10:03
11254	" KOMMUNE 787 10:03
12469	" SOGN 787 10:03.12
	" " BY 787
7824	THOMAS KINGØ SOGN 461 5:06.09
1714	THORSAGER SOGN 739 8:08.10
1072	" " BY 739
357	THORSHØJ BY 847
1340	THORSØ SOGN 767 9:08.11
1378	" " BY 767
3200	THURØ SOGN, Ø 479 5:03.11
2887	" " BY 479
2767	THYBORØN SOGN 673 9:04.10
2766	" " BY 673
5217	" -HARBOØR KOMMUNE 673 9:04
4049	THYHOLM KOMMUNE 675 10:02
2109	THYREGOD SOGN 611 7:09.05
1207	" " BY 611
1496	TIBIRKE SOGN 215 2:11.15
	" " BY, SE TISVILDE 215
3083	TIKØB SOGN 217 2:10.08
	" KIRKEDISTRIKT 217 2:10.08
	" " BY 217
722	" 381 4:05.01
748	TILLITSE SOGN 751 8:07.12
4948	TILST SOGN 751 8:07.12
5066	" " BY 751
1725	TILSTED SOGN 787 10:03.13
1281	TIM SOGN 667 7:07.09

ALFABETISK STEDNAVNEREGISTER

FOLKETAL 1/1 81		KOM- STIFT: MUNE-PROVSTI KODE PASTORAT	
395	TANUM SOGN	731	8:13.12
210	" BY	731	
1794	TARBÆK SOGN	173	2:02.09
2639	TARNBORG SOGN	325	3:08.09
41517	TARNBY KOMMUNE	185	1:07
22899	" SOGN	185	1:07.15
316	" "	271	3:11.16
211	" BY	271	
635	TARS SOGN	387	4:03.08
3682	" "	821	10:12.13
1766	" BY	821	
463	TARUP SOGN	791	9:07.06
	" KIRKEDISTRIKT	495	5:04.02
377	" BY	495	
5921	TASINGE, Ø	479	
	TASTRUP KOMMUNE, SE HØJE TASTRUP	169	
15957	" NYKIRKE SOGN	169	2:06.07
	" BY	739	
	" SOGN, SE STORE TASTRUP	345	3:05.12
2274	UBBERUD SOGN	461	5:07.14
1875	UBBY SOGN	317	3:07.20
1191	" BY	317	
425	UBJERG SOGN	541	7:01.18
839	UDBY SOGN	315	3:05.17
388	" "	397	3:12.17
453	" "	451	5:11.05
290	" "	735	8:10.03
379	" BY	315	
202	" "	365	
311	UDBYHØJ VASEHUSE BY	723	
1484	UDBYNEDER SOGN	719	8:11.09
616	UGE SOGN	539	6:07.14
264	" BY	539	
760	UGELBØLLE BY	739	
1352	UGERLØSE SOGN	345	3:05.18
203	" BY	317	
786	" "	345	
459	UGGELHUSE BY	747	
2511	UGGELØSE SOGN	201	2:08.06
617	UGGERBY SOGN	819	10:12.12
312	" BY	819	
295	UGGERHALNE BY	851	
674	UGGERSLEV SOGN	471	5:12.09
385	" BY	471	
1377	UGILT SOGN	839	10:13.10
349	UGLEV BY	675	
	UHRE KIRKEDISTRIKT	653	7:09.02
977	ULBJERG SOGN	775	9:09.10
444	" BY	775	
1005	ULBØLLE SOGN	427	5:03.13
580	" BY	427	
1243	ULDUM SOGN	627	6:01.13
1124	" BY	627	
2055	ULFBORG SOGN	679	7:07.12
1781	" BY	679	
7334	" -VEMB KOMMUNE	679	7:07
4834	ULKEBØL SOGN	537	6:08.21
5022	ULLERSLEV KOMMUNE	489	5:05
2780	" SOGN	489	5:05.02
2416	" BY	489	
1948	ULLERUP SOGN	533	6:08.22
420	" BY	533	
3342	ULLERØD SOGN	219	2:08.11
286	ULLITS SOGN	809	9:10.10
332	" BY	809	
477	ULSE SOGN	385	3:11.15
	ULSLEV, SE V. EL. Ø. ULSLEV	371	4:03.10
1531	ULSTED SOGN	817	10:10.11
977	" BY	817	
1467	ULSTRUP SOGN	861	9:10.11
454	" BY	323	
1601	" "	767	
1709	ULSTRUPBRO SOGN	767	9:08.09
507	UNDERSTED SOGN, DEL AF	813	10:10.12
489	" "	847	10:10.12
311	UNDERUP SOGN	601	8:01.04
1514	UNDLØSE SOGN	321	3:05.19
970	" BY	321	
254	URLEV SOGN	613	6:01.15
	URUP KIRKEDISTRIKT	565	7:08.07
767	UTH SOGN	615	8:02.10
5687	UTTERSLEV SOGN	101	1:05.09
908	" "	379	4:06.09
379	" BY	379	
	UTTRUP BY, SE Ø. UTTRUP	851	
1065	UVELSE SOGN	233	2:12.11
719	" BY	233	
3120	VADUM SOGN	851	10:05.09
2434	" BY	851	
8354	VALBY SOGN	101	1:06.13

ALFABETISK STEDNAVNEREGISTER

FGLKETAL 1/1 81		KOM- STIFT: MUNE-PROVSTI KODE PASTORAT	
510	VALBY SOGN	215	2:11.06
	" BY, SE STORE VALBY	255	
903	VALLEKILDE SOGN	305	3:06.12
	" BY, SE HØRVE	305	
12256	VALLENSBÆK KOMMUNE	187	2:05
12256	" SOGN	187	2:05.07
526	VALLENSVED SOGN	373	3:10.04
8503	VALLØ KOMMUNE	271	3:11
930	VALLØBY SOGN	271	3:11.16
654	" BY	271	
1049	VALSGÅRD SOGN	801	10:09.06
566	" BY	801	
247	VALSTED BY	831	
449	VALSØLILLE SOGN	329	3:04.05
6843	VAMDRUP KOMMUNE	629	6:04
4914	" SOGN	629	6:04.12
3960	" BY	629	
808	VAMMEN SOGN	789	9:08.10
500	" BY	789	
402	VANDBORG SOGN	665	9:04.11
813	VANDEL BY	605	
	VANDET SOGN, SE V. EL. Ø. VANDET		10:03.15
508	VANG SOGN	787	10:03.14
9830	VANGDEE SOGN	157	2:01.09
10204	VANLØSE SOGN	101	1:05.10
347	VANTINGE SOGN	473	5:08.01
264	" BY	473	
398	VANTORE SOGN	371	4:03.04
	VARDE PROVSTI		7:05
18185	" KOMMUNE	573	7:05
12237	" SOGN	573	7:05.11
10888	" BY	573	
1390	VARNÆS SOGN	519	6:07.15
471	" BY	519	
192	VARPELEV SOGN	271	3:11.04
	VASEHUSE BY, SE UDBYHØJ VASEHUSE	723	
1414	VEBBESTRUP SOGN	801	10:09.07
315	" BY	801	
	VEBØY, SE NR. VEDBY	375	4:02.03
6517	VEDBÆK SOGN	181	2:02.10
220	VEDDE BY	337	
1245	VEDDELEV BY	265	
	VEDDELEV STRAND BY, SE VEDDELEV	265	
405	VEDDUM BY	815	
439	VEDERSØ SOGN	667	7:07.13
	VEDSKØLLE BY	259	
507	VEDSLET SOGN	609	8:02.13
2518	VEDSTED SOGN	543	6:05.13
1441	" "	849	10:05.10
358	" BY	543	
	" " SE RYÅ BY	849	
	" " SE V. EL. Ø. VEDSTED	571	
243	VEDTOFTE SOGN	433	5:10.13
620	VEERST SOGN	575	7:08.16
1536	VEFLINGE SOGN	483	5:12.13
790	" BY	483	
337	VEGGER BY	861	
938	VEGGERBY SOGN	845	10:08.10
262	VEGERSLEV SOGN	725	8:09.08
2187	VEJBY SOGN	215	2:11.15
213	" "	781	9:05.10
273	" "	829	10:11.11
932	" BY	215	
15373	VEJEN KOMMUNE	575	7:08
7742	" SOGN	575	7:08.17
7412	" BY	575	
461	VEJERSLEV SOGN	767	9:08.11
776	" "	773	10:01.14
13670	VEJGÅRD SOGN	851	10:06.07
1333	VEJLBY SOGN	445	5:11.11
1599	" "	607	6:03.13
281	" "	707	8:09.10
1842	" "	735	8:10.09
6663	" "	751	8:07.15
256	" BY	445	
	VEJLE PROVSTI		6:02
49513	" KOMMUNE	631	6:02-03
1050	" SOGN	425	5:09.01
1122	" BY	425	
43300	" "	631	
309	VEJLEBY SOGN	383	4:04.13
	" BY, SE HØRVE	305	
2197	VEJLØ SOGN	373	3:10.20
3	" Ø	379	
209	VEJRINGE BY	391	
706	VEJRUN SOGN	671	9:03.16
624	" "	789	9:08.15
353	" BY	789	
273	VEJRUNSTAD BY	671	
1242	VEJRUN SOGN	557	7:03.13
201	" BY	461	
	" " SE NR. VEJRUP	557	

ALFABETISK STEDNAVNEREGISTER

FOLKETAL 1/1 81		KOM- STIFT: MUNE-PROVSTI KODE PASTORAT
247	VEJRUPLUND BY	441
2	VEJRØ, Ø	379
672	VEJSTRUP SOGN	435 5:04.08
1033	" "	509 6:05.14
387	" BY	435
668	VEKSØ SOGN	235 2:12.12
544	" BY	235
129	VELLERUP SOGN	229 2:12.08
648	VELLEV SOGN	767 9:08.04
264	" BY	767
1046	VELLING SOGN	667 7:07.14
	" " , SE V. EL. Ø. VELLING	
242	" BY	667
1550	VEMB SOGN	679 7:07.01
1261	" BY	679
1904	VEMMEDRUP BY	267
2439	VEMMELEV SOGN	325 3:08.10
	" BY, SE FORLEV	325
137	VEMMETOFTE SOGN	351 3:11.11
309834	VENSYSSEL-THY, Ø	
1042	VENG SOGN	715 8:15.19
499	VENNEBJERG SOGN	821 10:12.10
212	VENSLEV SOGN	331 3:09.07
211	" BY	229
147	VENØ SOGN, Ø	671 9:03.17
1796	VERNINGE, SOGN	485 5:09.13
757	" BY	485
634	VESLØS SOGN	787 10:03.16
389	" BY	787
210	VESTBIRK BY	609
2320	VESTBJERG BY	851
642	VESTENSKOV SOGN	381 4:05.07
360	VESTER SOGN	611 7:09.09
182	" ALLING SOGN	747 8:10.11
264	" ASSELS SOGN	773 10:01.15
534	" BJERREGRAV SOGN	775 9:09.04
221	" BY	775
740	VESTERBORG SOGN	359 4:05.08
467	VESTER BROBY SOGN	335 3:04.06
278	VESTERBY BY	379
440	VESTER BØLLE SOGN	793 9:09.11
630	" EGEDE SOGN	385 3:11.15
366	" EGESBORG SOGN	353 3:10.06
2888	" HASSING SOGN	817 10:10.13
1883	" BY	817
	VESTERHEDE KIRKEDISTRIKT	565 7:08.08
246	VESTER HERBORG BY	681
685	" HJERMITSLEV SOGN	835 10:11.05
512	" BY	835
722	" HORNUM SOGN	809 9:10.12
524	" BY	809
974	" HÆSINGE SOGN	425 5:09.14
390	" BY	425
3974	VESTERKÆR SOGN	851 10:06.08
	VESTERLUND BY	611
1776	VESTER MARIE SOGN	409 1:09.10
244	" BY	409
	VESTERMARK BY, SE BJERGBY VESTERM.	821
764	VESTER NEBEL SOGN	561 7:04.01
1229	" "	605 6:02.19
344	" BY	561
903	" "	605
577	" NYKIRKE SOGN	557 7:03.13
1175	" SKERNINGE SOGN	427 5:03.13
901	" BY	427
1261	" SØTTRUP BY	533
1187	" STARUP SOGN	567 7:04.16
561	" SÅBY BY	257
680	" TORUP SOGN	811 10:04.05
335	" BY	811
1176	" TOSTUP SOGN	775 9:09.12
125	" TØRSLEV SOGN	719 8:11.05
504	" ULSLEV SOGN	371 4:03.10
668	" VANDET SOGN, DEL AF	765 10:03.15
258	" " " " "	787 10:03.15
258	" " " " "	787 10:03.15
10693	VESTERVANG SOGN	217 2:10.09
4946	" "	791 9:07.07
1322	VESTER VEDSTED SOGN	571 7:03.14
279	" BY	571
435	" VELLING SOGN	767 9:08.12
2057	VESTERVIG SOGN	785 10:02.10
826	" BY	785
1002	VESTERØ SOGN	825 10:13.11
651	" HAVN	825
1507	VESTER ÅBY SOGN	431 5:09.15
884	" BY	431
	VESTHIMMERLANDS PROVSTI	9:10
799	VEITERSLEV SOGN	329 3:04.14
633	" BY	329
	VIBORG DCMPROVSTI	9:07
38935	" KOMMUNE	791 9:07

ALFABETISK STEDNAVNEREGISTER

FOLKETAL 1/1 81		KOM- STIFT: MUNE-PROVSTI KODE PASTORAT
6174	VIBORG DOMSGN	791 9:07.08
28648	" BY	791
342	VIBY SOGN	439 5:05.06
7391	" "	751 8:05.14
2942	" BY	263
11911	VIDEBAK KOMMUNE	681 7:06.
3465	" SOGN	681 7:06.17
3440	" BY	681
444	VIDSTRUP SOGN	819 10:12.11
259	" BY	819
	VIEMOSE BY, SE GAMMEL KALVEHAVE	361
2738	VIG SOGN	343 3:06.13
1187	" BY	343
1	VIGELSØ, Ø	471
8662	VIGERSLEV SOGN	101 1:06.14
2193	" "	483 5:12.14
1375	VIGERSTED SOGN	329 3:04.15
443	" BY	329
200	VIGSNÆS SOGN	387 4:03.08
147	VIGSØ SOGN	765 10:04.08
3277	VILDBJERG SOGN	677 9:02.20
2703	" BY	677
98	VILE SOGN	777 9:05.05
433	VILLERSLEV SOGN	785 10:02.11
300	VILLERSØ SOGN	725 8:09.08
331	VILLINGEBÆK BY	213
	VILLINGERØD KIRKEDISTRIKT	213 2:11.02
469	VILS BY	773
690	VILSLEV SOGN	571 7:03.15
407	" BY	571
535	VILSTED SOGN	827 9:10.13
268	" BY	827
1388	VILSTRUP SOGN	515 6:06.07
	" " , SE SDR. VILSTRUP	621 6:04.03
	" " BY, SE NR. EL. SDR. V.	
543	VILSUND BY	787
539	VIND SOGN	677 9:02.21
617	VINDBLÆS SOGN, DEL AF	719 8:11.01
455	" " " "	815 8:11.01
526	" " " "	827 9:10.13
237	" BY	827
316	VINDEBALLE BY	493
378	VINDEBY SOGN	379 4:06.05
1986	" BY	479
287	VINDELEV SOGN	617 6:02.10
1266	VINDERSLEV SOGN	771 9:01.08
336	" BY	771
8337	VINDERUP KOMMUNE	683 9:03
	" KIRKEDISTRIKT	683 9:03.13
2865	" BY	683
3457	VINDERØD SOGN	211 2:11.03
489	" BY	211
2705	VINDING SOGN	631 6:02.16
1592	" "	677 9:02.21
329	" "	749 8:01.10
	" BY, NU I VEJLE	631
1984	VINDINGE SOGN	265 3:02.03
2044	" "	449 5:04.09
1610	" BY	265
391	" "	449
	" , SE REFS VINDINGE	495 5:04.10
2223	VINDUM SOGN	761 9:08.13
	" KIRKEDISTRIKT	761 9:08.13
	VINGE SOGN, SE NR. EL. SDR. VINGE	9:08
537	VINKEL SOGN	791 9:07.09
1804	VIPPERØD BY	315
2363	VIRKLUND BY	743
1114	VIRRING SOGN	747 8:10.08
663	" BY	745
10490	VIRUM SOGN	173 2:02.11
918	VISBORG SOGN	815 10:09.08
427	" BY	815
712	VISBY SOGN, DEL AF	505 7:01.19
22	" " " " "	517 7:01.19
127	" " " " "	785 10:02.11
456	" BY	505
1438	VISKINGE SOGN	301 3:06.14
362	" BY	301
326	VISKUM SOGN	789 9:08.15
6000	VISSENBJERG KOMMUNE	491 5:10
6000	" SOGN	491 5:10.12
3046	" BY	491
323	VISSING SOGN	709 8:13.03
	" BY	709
	" , SE SDR. VISSING	601 8:01.07
573	VISTOFT SOGN	701 8:08.12
347	VITTEN SOGN	713 8:14.03
209	VITTRUP BY	829
294	VITVED SOGN, DEL AF	745 8:03.01
872	" " " " "	751 8:03.01
750	VIUF SOGN	621 6:04.01
395	" BY	621

ALFABETISK STEDNAVNEREGISTER

FOLKETAL 1/1 81	KOM- STIFT: MUNE-PROVSTI KODE PASTORAT		
777	VIUM SOGN	771	9:01.15
	" , SE NR. EL. SDR. VIUM		
517	VIVE SOGN	815	10:09.13
1171	VIVILD SOGN	735	8:10.09
752	" BY	735	
894	VOODER SOGN	531	7:02.05
4274	VODSKOV BY	851	
	" KIRKEDISTRIKT (OPR. 1/5 83)	851	10:05.04
286	VODSTRUP BY	773	
1077	VOEL SOGN	705	8:14.14
672	" BY	705	
269	VOER SOGN	735	8:10.03
2294	" " , DEL AF	807	10:10.14
5	" " " "	847	10:10.14
	" KIRKEDISTRIKT	807	10:10.14
802	VOERLADEGARD SOGN, DEL AF	601	8:01.07
157	" " " "	609	8:01.07
402	" BY	601	
554	VOERSA BY	847	
99	VOGSILD SOGN, DEL AF	809	9:10.01
1034	" " " "	861	9:10.01
270	" BY	861	
17402	VOJENS KOMMUNE	543	6: & 7:
4116	" SOGN	543	6:05.15
6792	" BY	543	
	-CHRISTIANSFELD PROVSTI		6:05
856	VOKSLEV SOGN	831	10:08.05
719	VOLDDBY SOGN	711	8:14.04
774	" " " "	725	8:09.08
358	" BY	711	
379	" " " "	725	
	VOLDTOFTE BY, SE FLEMLØSE	433	
868	VOLDUM SOGN	709	8:13.13
807	" BY	709	
320	VOLLERSLEV SOGN	267	3:03.18
134	VOLLING SOGN	781	9:05.01
10572	VOLLSMØSE SOGN	461	5:06.10
239	VOLSTED SOGN	851	10:07.02
3447	VOLSTRUP SOGN	847	10:10.15
	VONGE KIRKEDISTRIKT	611	7:09.10
500	" BY	611	
489	VONSBÆK SOGN	515	6:06.08
2202	VONSILO SOGN	621	6:04.13
1754	" BY	621	
2067	VORBASSE SOGN	551	7:08.18
	" KIRKEDISTRIKT	551	7:08.18
992	" BY	551	
1104	VORDE SOGN	791	9:07.10
19750	VORDINGBORG KOMMUNE	397	3:12
11166	" SOGN	397	3:12.18
8706	" BY	397	
10867	VOR FRELSERS SOGN	101	1:07.16
5520	" " " "	561	7:04.17
11421	" " " "	615	8:02.11
6053	" " " "	631	6:02.17
5902	" " " "	851	10:06.09
3586	" FRUE SOGN (DOMSGN)	101	1:01.12
	" " " , SE ROSKILDE VOR F.	265	3:02.03
6063	" " " "	461	5:06.11
11440	" " " "	479	5:03.14
7090	" " " "	751	8:06.07
4409	" " " "	851	10:06.10
	" KIRKEDISTRIKT	479	5:03.14
804	" BY	265	
2678	VORGOD SOGN	681	7:06.18
	" KIRKEDISTRIKT	681	7:06.18
565	" BY	681	
516	VORNING SOGN	789	9:08.14
	VORSLUNDE KIRKEDISTRIKT	611	7:09.04
2	VORSØ, Ø	609	
7161	VORUP SOGN	731	8:13.14
	VORUPØR KIRKEDISTRIKT	787	10:03.03
	" SOGN (OPR. 1/1 83)	787	10:03.03
	" BY, SE NR. VORUPØR	787	
	VOSTRUP BY	655	
611	VRADS SOGN	749	8:01.10
138	VRANGSTRUP SOGN	393	3:10.19
2110	VREJLEV SOGN, DEL AF	821	10:12.14
54	" " " "	829	10:12.14
1235	VRENSTED SOGN	829	10:11.12
455	" BY	829	
687	VRICSTED SOGN	763	9:06.09
528	" BY	763	
369	VRIGSTED SOGN	619	6:01.02
367	VRINNERS BY	701	
	VRIST BY	673	
1086	VROUE SOGN	763	9:06.10
345	VROGUM BY	555	
2885	VRA SOGN	829	10:11.13
2312	" BY	829	
	" " , SE Ø. VRA	847	

ALFABETISK STEDNAVNEREGISTER

FOLKETAL 1/1 81	KOM- STIFT: MUNE-PROVSTI KODE PASTORAT		
347	VRÅBY SOGN	271	3:11.01
138	VUST SOGN	811	10:04.05
	VÆGERSKILDE KIRKEDISTRIKT	681	7:06.01
2688	VÆGGERLØSE SOGN	395	4:01.08
1330	" BY	395	
3920	VÆR SOGN	615	8:02.12
17883	VÆRLØSE KOMMUNE	189	2:07
17883	" SOGN	189	2:07.06
	" KIRKEDISTRIKT	189	2:07.06
555	VÆRSLEV SOGN	317	3:07.12
452	VÆRUM SOGN	717	8:14.08
343	" BY	717	
806	VÅBENSTED SOGN	387	4:03.09
540	VÅLSE SOGN	375	4:02.09
263	" BY	375	
350	VÅRST BY	851	
939	YDBY SOGN	785	10:02.02
393	" BY	785	
391	YDING SOGN	609	8:02.14
	ZIONS SOGN, SE SIONS	101	1:03.07
6845	" " "	561	7:04.18
4	ÆBELØ, Ø	423	
	ÆRØ PROVSTI		5:02
8634	" " "		
4795	ÆRØSKØBING KOMMUNE	493	5:02
1224	" SOGN	493	5:02.06
1158	" BY	493	
635	ØDE FÆRSLEV SOGN	313	3:04.16
1416	ØDIS SOGN	629	6:04.14
434	" BY	629	
224	" -BRAMDRUP BY	629	
1655	ØDSTED SOGN	605	6:02.18
1075	" BY	605	
1392	ØDUM SOGN	709	8:13.15
279	" BY	709	
282	ØKSENDRUP SOGN	495	5:04.06
708	ØLAND SOGN	803	10:04.11
1230	ØLBY SOGN	671	9:03.18
10998	ØLGOD KOMMUNE	577	7:05
5220	" SOGN	577	7:05.12
3470	" BY	577	
761	ØLHOLM BY	627	
468	ØLS SOGN	823	8:12.08
4293	ØLSEMAGLE SOGN	259	3:03.19
485	ØLST SOGN	731	8:13.04
1741	ØLSTED SOGN	211	2:11.07
1136	" " "	613	6:01.14
202	" " "	751	8:07.14
1123	" BY	211	
805	" " "	613	
497	ØLSTRUP SOGN	667	7:07.10
206	" BY	667	
12778	ØLSTYKKE KOMMUNE	237	2:12
11325	" SOGN	237	2:12.13
5748	" BY	237	
	" , SE GAMMEL ØLSTYKKE	237	
384	ØM BY	261	
915	ØNSLEV SOGN	375	4:02.10
500	" BY	375	
6731	ØRBÆK KOMMUNE	495	5:04.08
1397	" SOGN	495	5:04.10
1146	" BY	495	
568	ØRDING SOGN	773	10:01.07
248	" BY	773	
1297	ØRNHØJ KIRKEDISTRIKT	677	9:02.09
749	" BY	677	
309	ØRRE SOGN	657	9:02.22
2388	ØRRIDSLÆV SOGN	609	8:02.13
421	ØRSLEV SOGN	319	3:07.21
860	" " "	329	3:04.15
279	" " "	331	3:09.16
2201	" " "	397	3:12.17
237	" " "	429	5:11.05
590	" BY	329	
1921	" " "	397	
	" , SE NR. EL. SDR. ØRSLEV		
1041	ØRSLEVKLOSTER SOGN	779	9:06.11
381	ØRSTED SOGN	263	3:03.20
602	" " "	433	5:10.13
2063	" " "	735	8:10.10
271	" BY	433	
1262	" " "	735	
851	ØRTING SOGN	727	8:03.10
598	" BY	727	
284	ØRUM SOGN	613	6:01.15
554	" " "	717	8:14.08
1775	" " "	725	8:09.09
277	" " "	779	9:06.11

ALFABETISK STEDNAVNEREGISTER

FOLKETA L/1 81	KOM- STIFT: MUNE-PROVSTI KODE PASTORAT		
196	ØRUM SOGN	785	10:02.06
1590	" "	789	9:08.15
908	" "	807	10:10.05
628	" BY	725	
1015	" "	789	
1700	ØSBY SOGN	515	6:06.09
346	" BY	515	
1558	ØSE SOGN	567	7:04.19
481	ØSLØS SOGN	787	10:03.16
2563	ØSTBIRK SOGN	609	8:02.14
1435	" BY	609	
913	ØSTENGÅRD BY	631	
451	ØSTER AGGER BY	785	
576	ØSTER ALLING SOGN	747	8:10.11
323	" BY	747	
838	" ASSELS SOGN	773	10:01.15
315	" BY	773	
1230	BJERREGRAV SOGN	729	8:12.09
866	" BY	729	
1638	BRØNDERSLEV SOGN	805	10:11.14
812	" BY	805	
	ØSTERBY KIRKEDISTRIKT	825	10:13.03
244	" BY	379	
216	" "	607	
452	" "	803	
395	" HAVN	825	
362	ØSTER BØLLE SOGN	793	9:09.13
312	" DCENSE BY	801	
150	" EGEDE SOGN	385	3:11.15
649	" EGESBORG SOGN	361	3:12.13
2468	" HASSING SOGN	817	10:10.13
	" KIRKEDISTRIKT	817	10:10.13
	" HJERMITSLEV KIRKEDISTRIKT	805	10:11.10
237	" BY	805	
1904	HORNUM SOGN	845	10:08.11
840	" BY	845	
598	" HURUP BY	815	
426	" HÆSINGE SOGN	431	5:08.05
541	" HØJST BY	521	
834	ØSTERILD SOGN	787	10:03.04
578	" BY	787	
608	ØSTER JØLBY SOGN	773	10:01.05
643	" BY	773	
276	" KIPPINGE BY	375	
1177	" LARSKER SOGN	401	1:10.07
329	" BY	401	
942	" LINDET SOGN	527	7:02.19
505	" BY	527	
2221	" LØGUM SOGN	529	6:07.16
	" KIRKEDISTRIKT	529	6:07.16
2027	" MARIE SOGN	401	1:10.08
517	" BY	401	
1636	" NYKIRKE SOGN	611	7:09.10
766	" SKERNINGE SOGN	427	5:03.04
2019	" SNEDE SOGN	613	6:01.16
518	" BY	613	
1958	" STARUP SOGN	605	6:02.19
847	" SVENSTRUP SOGN	803	10:04.09
1199	" TØRSLEV SOGN	723	8:11.10
776	" BY	723	
504	" ULSLEV SOGN	371	4:03.10
298	" BY	371	
	" UTTRUP BY	851	
219	" VANDET SOGN	787	10:03.15
872	" VEDSTED BY	571	
334	" VELLING SOGN	717	8:14.15
6395	ØSTERVOLD SOGN	101	1:02.11
	ØSTER VRÅ KIRKEDISTRIKT	847	10:10.10
1234	" BY	847	
1261	ØSTOFTE SOGN	363	4:04.14
	" BY, SE NØRREBALLE	363	
510	ØSTRUP SOGN	471	5:12.15
292	" BY	471	
342	" "	861	
	ABENRÅ PROVSTI		6:07
21214	" KOMMUNE	545	6:07
15410	" SOGN	545	6:07.17
15341	" BY	545	
10271	ABY SOGN	751	8:06.08
4811	" "	849	10:05.10
	" SE NR. EL. V. ABY		5:09;11
11207	ABYBRØ KOMMUNE	849	10:05
4229	" BY	849	
604	ABYEN BY	819	
244	ABYSKOV BY	479	
914	ADUM SOGN	655	7:06.19
230	" BY	655	
1381	AGERUP SOGN	255	3:01.12
1478	" "	315	3:05.20
781	" BY	255	
	AGÅRD BY, SE GRAVENS	605	

ALFABETISK STEDNAVNEREGISTER

FOLKETA L/1 81	KOM- STIFT: MUNE-PROVSTI KODE PASTORAT		
3685	AKER SOGN	409	1:10.09
7428	AKIRKEBY KOMMUNE	409	1:09-10
2043	" BY	409	
3060	AL SOGN	555	7:05.13
	" KIRKEDISTRIKT	555	7:05.13
	ALBORG BUDDOLFI PROVSTI	851	10:06
	" NØRRE PRGVSTI		10:05
	" SØNDRØ PRGVSTI	851	10:07
154385	" KOMMUNE	851	10:05-07
114302	" BY	851	
1515	ALBÆK BY	841	
764	ALE SOGN	627	6:01.17
428	" BY	627	
7494	ALESTRUP KOMMUNE	793	9:09
2380	" SOGN	793	9:09.13
2288	" BY	793	
7773	ALHOLM SOGN	101	1:06.15
	ALSRODE BY	707	
2055	AL SØ SOGN	707	8:09.10
218	" BY	707	
710	ALUM SOGN	729	8:12.09
356	" BY	729	
2334	ARBY SOGN	323	3:07.22
406	" BY	323	
612	ARESTRUP SOGN	845	10:08.12
	" BY	845	
	ÅRHUS DOMPROVSTI	751	8:06
	" NØRRE PROVSTI	751	8:07
	" SØNDRØ PROVSTI		8:05
245565	" KOMMUNE	751	8:
7450	" DOMSOGN	751	8:06.09
181858	" BY	751	
903	ARRE SOGN	567	7:04.02
504	" BY	567	
12193	ARS KOMMUNE	861	9:10
6687	" SOGN	861	9:10.14
5938	" BY	861	
615	ARSDALE BY	405	
8601	ARSLEV KOMMUNE	497	5:05:08
1162	" SOGN	497	5:08.11
242	" "	747	8:10.11
2569	" BY	497	
	" SOGN, SE SDR. ALSLEV	751	8:06.01
5185	ARUP KOMMUNE	499	5:10
2294	" SOGN	499	5:10.14
2221	" BY	499	
214	ARØ, Ø	515	
252	ARØSUND BY	515	
6592	ASKOV KOMMUNE	685	9:02
562	ÅSTED SOGN	783	9:05.14
1676	" "	813	10:13.12
	" KIRKEDISTRIKT	813	10:13.12
1142	ASTRUP SOGN	391	4:01.09
663	" "	431	5:09.15
746	" "	515	6:06.10
1331	" "	569	7:08.19
223	" BY	431	
525	ASUM SOGN	461	5:07.12
281	" BY	461	



ISBN 87-501-0600-
ISBN 87-501-0668-
Prod. nr. 1986:6